

PROVA C

1)	Quali di questi elementi è collegato alla tolleranza di una feature?
	A. Extension file
	B. Snapping
	C. Il tempo utilizzabile per inserire i dati
2)	La rappresentazione cartografica equivalente ha la seguente caratteristica:
	A. Mantiene indeformate le aree portando la deformazione agli angoli
	B. Mantiene uguali gli angoli e indeformate le aree
	C. Nessuna delle due risposte precedenti
3)	Nelle caratteristiche di una feature multipart si può avere questo comportamento:
	A. Selezionando un poligono si possono avere esclusivamente le informazioni del poligono stesso
	B. Selezionando un poligono si ha la sua cancellazione automatica
	C. Selezionando un poligono si ha la selezione simultanea di altri poligoni ad esso associati
4)	Che cosa significa WKT (Well Known Text)?
	A. È un linguaggio creato per rappresentare oggetti di geometria vettoriale su una mappa, un sistema di coordinate di riferimento e una trasformazione tra sistemi
	B. È un metodo di georeferenziazione
	C. È un software associabile ad ARCGIS
5)	Qual è il nome della costellazione europea di satelliti di posizionamento globale?
	A. Galileo
	B. Glonass
	C. Eurosat
6)	Quando si utilizza il GPS/GNSS che tipo di quota viene misurata senza post processing?
	A. Geoidica
	B. Elissoidica
	C. La media tra geoidica ed elissoidica

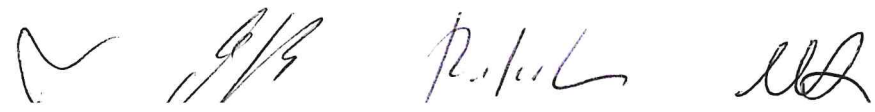
PROVA C

7)	Secondo le definizioni del Regolamento (UE) n. 2016/679 (GDPR) cosa si intende per «violazione dei dati personali»?
A.	La violazione di sicurezza informatica dei database delle Pubbliche Amministrazioni
B.	La violazione illecita di sicurezza che comporta la divulgazione non autorizzata o l'accesso non autorizzato ai dati personali detenuti dalle Pubbliche Amministrazioni
C.	La violazione di sicurezza che comporta accidentalmente o in modo illecito la distruzione, la perdita, la modifica, la divulgazione non autorizzata o l'accesso ai dati personali trasmessi, conservati o comunque trattati
8)	Secondo le definizioni del Regolamento (UE) n. 2016/679 (GDPR) "la persona fisica o giuridica, l'autorità pubblica, il servizio o altro organismo che tratta dati personali per conto del titolare del trattamento" è denominata:
A.	Responsabile del trattamento
B.	Destinatario
C.	Terzo
9)	Ai sensi del D.Lgs. n. 267/2000 (Testo unico delle leggi sull'ordinamento degli enti locali) lo Statuto del Comune:
A.	Viene adottato dal sindaco e costituisce una particolare tipologia di regolamento
B.	Viene adottato dai dirigenti e costituisce una particolare tipologia di regolamento
C.	Viene adottato dal consiglio comunale e stabilisce le norme fondamentali dell'organizzazione dell'ente
10)	Ai sensi della Legge n. 241/1990 (Nuove norme in materia di procedimento amministrativo e di diritto di accesso ai documenti amministrativi) su un'istanza presentata dall'interessato per l'esercizio del diritto di accesso, l'Amministrazione Pubblica può:
A.	Adottare, senza necessità di specifica motivazione, un provvedimento di rifiuto, di differimento e di limitazione dell'accesso nei casi e nei limiti stabiliti dal legislatore
B.	Adottare un provvedimento motivato di rifiuto, di differimento e di limitazione dell'accesso nei casi e nei limiti stabiliti dal legislatore
C.	Adottare unicamente un provvedimento di accoglimento



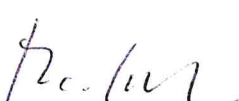

QUESITO A RISPOSTA SINTETICA N. 1

(rispondere in un massimo di 40 righe, punteggio da 0 a 7,5 punti)

Il candidato enunci in modo sintetico la definizione di "carte geografiche", ne descriva le diverse tipologie e le relative rappresentazioni; descriva, inoltre, che cosa si intende per scala, come si differenziano le cartografie e ne faccia qualche esempio.



PROVA C

PROVA C    

PROVA C

PROVA C 