

**POC**  
Piano Operativo Comunale

PRG 2003  
PSC  
**POC**  
RUE

### POC.11.3 - Vincoli ambientali vigenti

ADOTTATO	Delibera di C.C.	N. 182544/105	del 31/10/2017
PUBBLICATO	B.U.R.	N. 308	del 15/11/2017
APPROVATO	Delibera di C.C.	N. 135845/87	del 19/07/2018
PUBBLICATO	B.U.R.	N. 272	del 22/08/2018

MODIFICATO CON:  
Delibera di C.C. N 222674/155 del 11/12/2018 (2° POC Modificato ripubblicato)








Rappporto 1:60.000

Sindaco	Michèle de Pazcale		
Assessore Urbanistica	Federica Del Conte		
Segretario Generale	Paolo Re		
CAPO AREA	Ing. Valentino Natali		
RESPONSABILE DEL PROCEDIMENTO	Arch. Francesca Pioni		
UNITÀ DI PROGETTO Responsabile	Ing. Valentino Natali		
Coordinate	Arch. Francesca Pioni		
Progettisti	Arch. Raffaella Bendazzi Arch. Daniela Casoli Arch. Maurizio Fabbrì Arch. Leonardo Rossi Arch. Silvia Rossi Arch. Antonia Tassinari	Istruttori	Chiara Belli Francesca Bruni Caterina Granieri Paola Minguzzi Federica Pioni
	Segretaria		Franca Gordini

**Comune di Ravenna**  
Area Pianificazione Territoriale

PRG 2003 Piano Operativo Comunale

## LEGENDA

- |   |   |
|---|---|
|  | Sito di importanza Comunitario (SIC) Direttiva 92/43/CEE  |
|  | Zona di Protezione Speciale (ZPS) Direttiva 2009/147/CE   |
| Vincolo Idrogeologico R.D.L. 3267/1923  |   |
|  | Aree soggette a Vincolo idrogeologico   |
|  | Aree che conservano le caratteristiche del vincolo  |
|  | Aree che hanno perso la caratteristica per essere assoggettate alla procedura autorizzativa del vincolo |
|  | Aree incendiate L. 353/2000   |
|  | Albero monumentale L.R. 2/1977  |

