

POC
Piano Operativo Comunale

POC.11.5 - Sintesi del PTCP: dossi, paleodossi e sistemi dunosi

ADOSSATO	Delibera di C.C.	N. 182544/105	del 31/10/2017
PUBBLICATO	B.U.R.	N. 308	del 15/11/2017
APPROVATO	Delibera di C.C.	N. 135845/87	del 19/07/2018
PUBBLICATO	B.U.R.	N. 272	del 22/08/2018







MODIFICATO CON:
Delibera di G. C. N. 222674/155 del 11/12/2018 (2° POC Modificato ripubblicato)

Rapporto 1:60.000

Sindaco	Michèle de Pascale		
Assessore Urbanistica	Federica Del Conte		
Segretario Generale	Pado Neri		
CAPO AREA	Ing. Valterio Natali		
RESPONSABILE DEL PROCEDIMENTO	Arch. Francesca Proni		
UNITÀ DI PROGETTO			
Responsabile	Ing. Valterio Natali		
Coordinatore	Arch. Francesca Proni		
Progettisti	Arch. Raffaella Benedazzi Arch. Maurizio Cialo Arch. Maurizio Fabbri Arch. Francesca Proni Arch. Leonardo Rossi Arch. Silvia Ratti Arch. Antonia Tassinari	Istruttori	Chiara Bello Francesca Boffa Caterina Giammetti Piero Magliani Federica Proni
		Segreteria	Franca Gordini

Comune di Ravenna
Area Pianificazione Territoriale

LEGENDA

- | | | |
|--|--|-----------|
|  | Paleodossi fluviali particolarmente pronunciati | art.3.20a |
|  | Dossi di ambito fluviale recente | art.3.20b |
| | Paleodossi di modesta rilevanza | art.3.20c |
|  | c) Paleodossi di modesta rilevanza che a causa di profonde trasformazioni di carattere urbanistico o a seguito di bonifiche fondiarie, hanno perso la morfologia e il micro rilievo originario | |
|  | c) Paleodossi di modesta rilevanza da sottoporre alla direttiva di cui al comma 4 e alle prescrizioni di cui al comma 8 e 8bis dell'art.3.20 del vigente PTCP | |
|  | Sistemi dunosi costieri di rilevanza storico documentale paesistica | art.3.20d |
|  | Sistemi dunosi costieri di rilevanza idrogeologica | art.3.20e |

