

0 Metri 6.000

POC
Piano Operativo Comunale

PRG 2003
PSC
POC
RUE

POC.11.7 - Piani stralcio di bacino - Rischio idrogeologico

ADOTTATO	Delibera di C.C.	N. 182544/105	del 31/10/2017
PUBBLICATO	B.U.R.	N. 308	del 15/11/2017
APPROVATO	Delibera di C.C.	N. 135845/87	del 19/07/2018
PUBBLICATO	B.U.R.	N. 272	del 22/08/2018

MODIFICATO CON:
Delibera di C.C. N 222674/155 del 11/12/2018 (2° POC Modificato ripubblicato)

Rapporto 1:60.000

Sindaco	Michèle de Paolice		
Assessore Urbanistica	Federica Del Conte		
Segretario Generale	Piero Neri		
CAPO AREA	Ing. Valentino Nanni		
RESPONSABILE DEL PROCEDIMENTO	Arch. Francesca Pioni		
UNITÀ DI PROGETTO			
Responsabile	Ing. Valentino Nanni		
Coordinatore	Arch. Francesca Pioni		
Progettisti	Arch. Raffaella Benedazzi Arch. Daniela Casali Arch. Maurizio Fabbri Arch. Luca Gatti Arch. Leonardo Rossi Arch. Silvia Rossi Arch. Antonia Tassanini	Istruttori	Chiara Baffè Francesca Bruschi Cristiana Gramerini Pia Magliola Federica Pioni
		Segreteria	Franca Gordini

Comune di Ravenna
Ass. Dimensione Territoriale

PRG 2003 Piano Operativo Comunale









LEGENDA

Piano stralcio per il Rischio Idrogeologico - Bacini Regionali
Romagnoli
Variante di Coordinamento tra il Piano di Gestione del Rischio

Approvato con Delibera G.R. n.2112 del 05/12/2016

ASSETTO DELLA RETE IDROGRAFICA

TERRITORIO

	P3 - Alveo	Art. 2ter
	P3 - Aree ad elevata probabilità di esondazione	Art. 3
	P2 - Aree a moderata probabilità di esondazione	Art. 4
	P2 - Aree di potenziale allagamento	Art. 6
	P2 - Distanze di rispetto dai corpi arginali	Art. 10
COSTA		
	P1 - aree potenzialmente interessate da alluvioni rare	Art. 15
	P2 - aree potenzialmente interessate da alluvioni poco frequenti	Art. 15
	P3 - aree potenzialmente interessate da alluvioni frequenti	Art. 15

Piano stralcio per l'Assetto Idrogeologico del Fiume Reno (PSAI)
Approvato con Delibera G.R. n.567 del 07/04/03

	Alveo attivo fiume Reno	Art. 15
	Fascia di pertinenza fluviale PFV	Art. 18

Revisione Generale al Piano Stralcio per il Bacino del Torrente Senio (RPTS)
Approvato con Delibera G.R. n.1540 del 18/10/2010

 Bacino imbrifero di pianura e pedecollinare (controllo degli apporti d'acqua) art. 20

**Variante di coordinamento tra il Piano Gestione Rischio Alluvioni e i
Piani Stralcio del bacino idrografico del Fiume Reno**
Approvato con Delibera G.R. n.2111 del 05/12/2016

(aree interessate da alluvioni frequenti , poco frequenti o rare)

Art.28 del PSAI Reno e Art.32 del PST Senio


P1 - aree potenzialmente interessate da alluvioni rare


P2 - aree potenzialmente interessate da alluvioni poco frequenti


P3 - aree potenzialmente interessate da alluvioni frequenti

(disposizioni per la sicurezza idraulica della costa)

Art.29 del PSAI Reno e Art.33 del PST Senio

 P1 - aree potenzialmente interessate da alluvioni rare

 P2 - aree potenzialmente interessate da alluvioni poco frequenti

 P3 - aree potenzialmente interessate da alluvioni frequenti

