

N=-14800

E=35400

I Particella: 211



MOD. AN (CEU)

LIRE
400

civ. 32

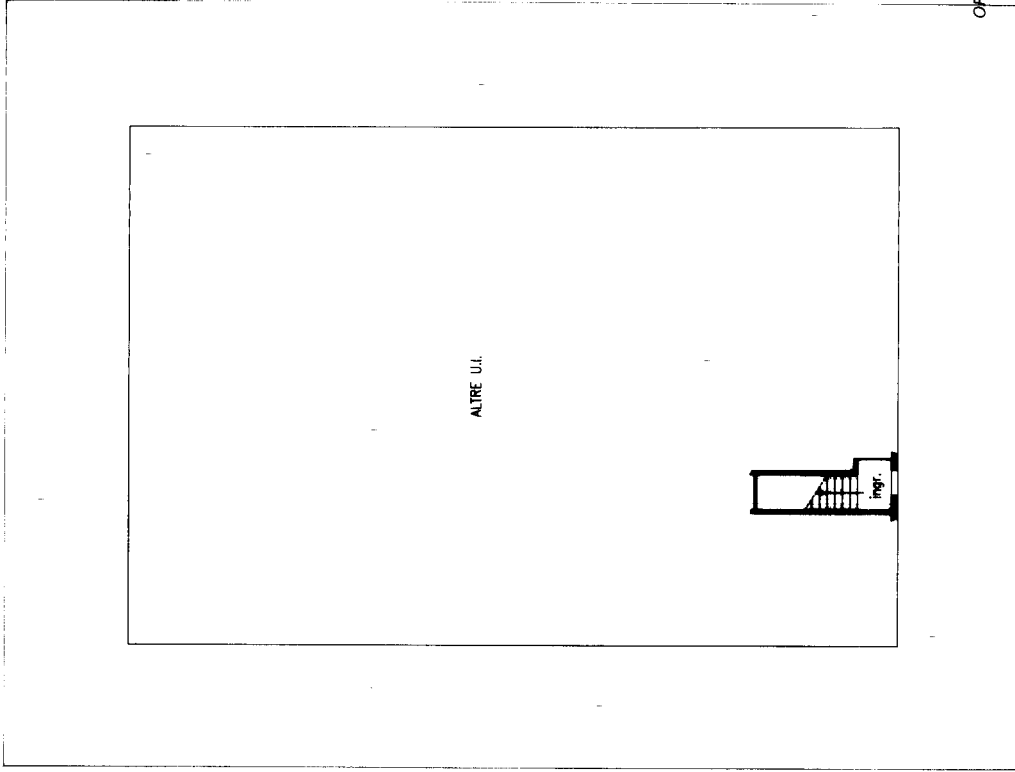
MINISTERO DELLE FINANZE

DIREZIONE GENERALE DEL CATASTO E DEI SS.TT.EE.

CATASTO EDILIZIO URBANO (RDL 13-4-1939, n. 652)

Planimetria di u.i.u. in Comune di RAVENNA via FALCONIERI

MODULARIO
F. 7/9, 9/10, 9/11



ORIENTAMENTO

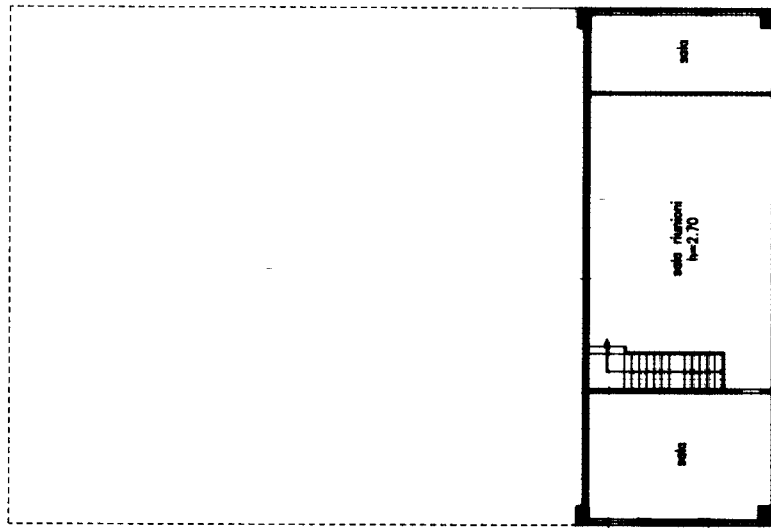


SCALA DI 1:200

RISERVATO ALL'UFFICIO

Compilata dal

Dichiarazione di N.C.



PIANO PRIMO

Ultima planimetria in atti

MODULARIO
F. rig. rend. 407

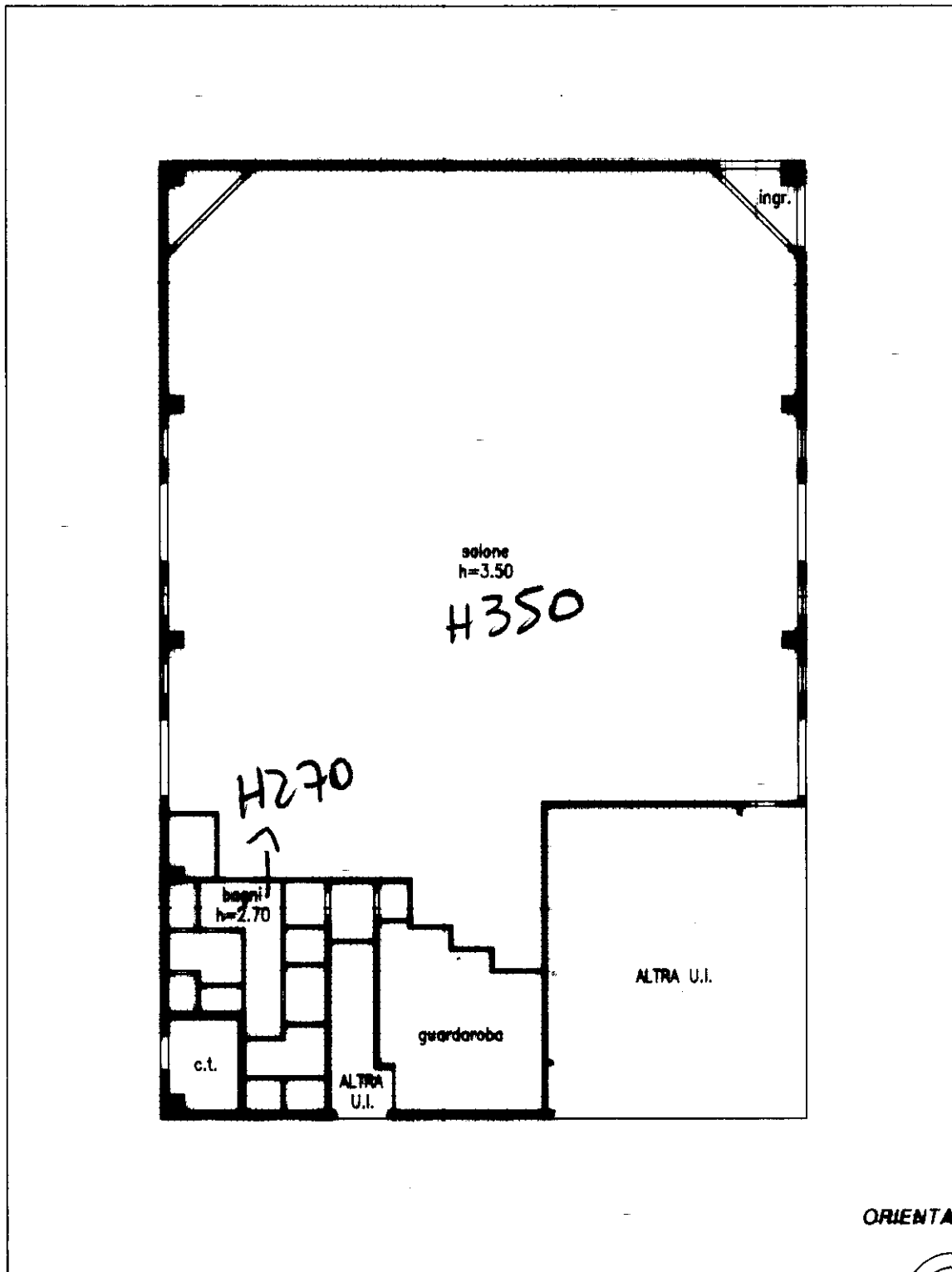


MINISTERO DELLE FINANZE
DIPARTIMENTO DEL TERRITORIO
CATASTO EDILIZIO URBANO (RDL 13-4-1939, n. 652)

MOD. **BN** (CEU)

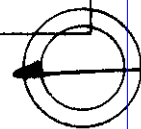
LIRE
500

Planimetria di u.i.u. in Comune di RAVENNA via FALCONIERI civ. 36



PIANO TERRA

ORIENTAMENTO



SCALA DI 1:200

**Agenzia del Territorio
CATASTO FABBRICATI
Ufficio Provinciale di
Ravenna**

Dichiarazione protocollo n. RA0156937 del 06/11/2009

Planimetria di u.i.u. in Comune di Ravenna

Via Chiarissimo Falconieri

civ.

Identificativi Catastali:

Sezione: RA

Foglio: 126

Particella: 211

Subalterno: 4

Compilata da:
Calderoni Sauro

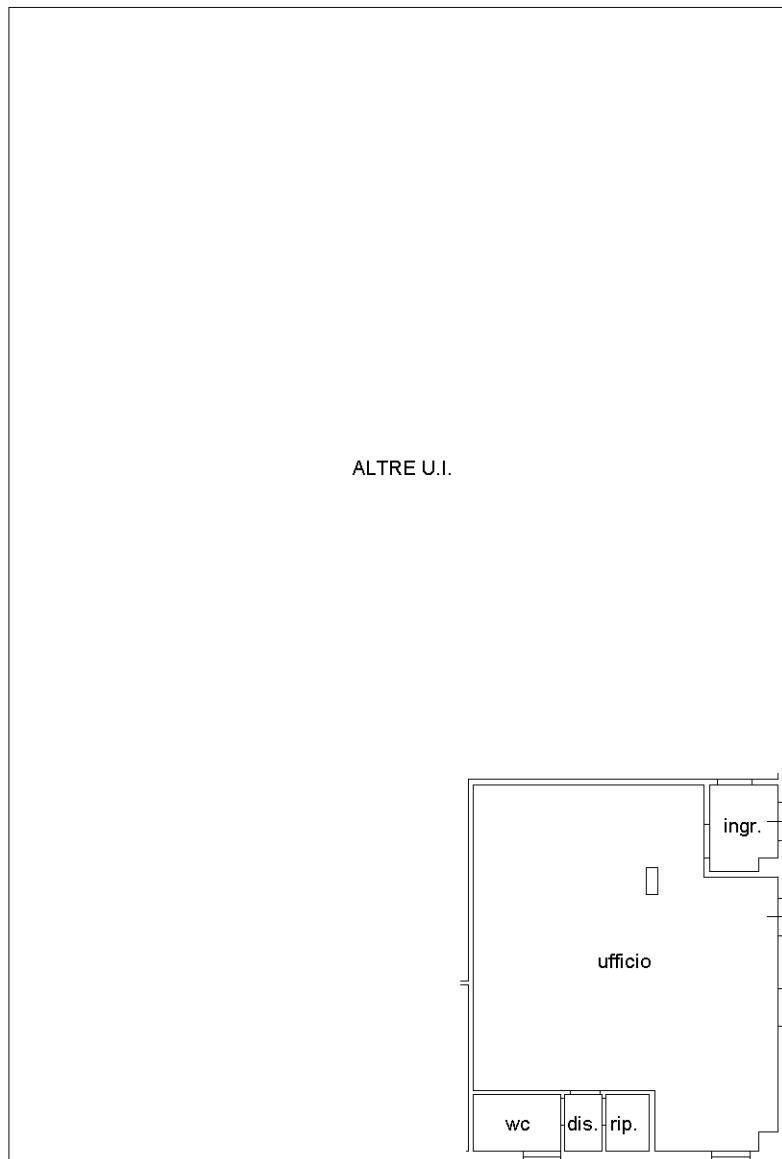
Iscritto all'albo:
Geometri

Prov. Ravenna

N. 1127

Scheda n. 1

Scala 1:200



PIANO TERRA

h=2.70



Ultima planimetria in atti

Catasto dei Fabbricati - Situazione al 15/03/2024 - Comune di RAVENNA(H199) - < Sez. urbana RA - Foglio 126 - Particella 211 - Subalterno 4 >
VIA CHIARISSIMO FALCONIERI Piano T