



# comune di ravenna

IL SINDACO  
(Geom. ARISTIDE GAVOSANI)



IL SEGRETARIO GENERALE  
(Dott. GIUSEPPE LAZZANO)

## nuovo piano regolatore generale

adottato con delibera del consiglio comunale n. 25641/1059 del 31-7-1973

controdedotto con delibera consiliare n. 2259/149 del 27 gennaio 1975

approvato con deliberazione della giunta regionale dell'emilia romagna n. 3196 in data 23-9-1975 pubblicata sulla g.u. n. 296 in data 8-11-1975

ravenna luglio 1973

il sindaco: geom. a canosani

l'assessore: arch. l. pezzeli

il segretario g.: dott. g. lazzano

consulente: prof. ing. m. vittorini

ufficio del p.r.g.: arch. r. evangelisti

l. baldini, l. bertazzini, d. c. ginanni, c. fabbri, m. magni, r. maiardi, marescotti

o. nichele, c. papi, e. pirazzoli, g. prizzigati, f. tondini

legenda 1:25.000

Regione Emilia Romagna  
Comitato Consultivo Regionale

Sezione II

Esaminato nell'adunanza del 4 MAG 1978

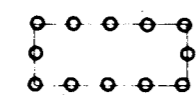
Parere n. 04

IL SEGRETARIO


*Giuseppe Lazzano*



Zone di interesse storico ambientale del centro



AG - Zone di interesse storico ambientale  
Sottozona AS



E1 - Zone edificate

E2 - Zone di completamento

E3 - Zone di completamento


E4 - Zone di completamento

E5 - Zone di completamento



O1 - Zone di espansione residenziale turistica

O2 - Zone di espansione residenziale turistica



O3 - Zone di espansione residenziale

O4 - Zone di espansione residenziale

O5 - Zone di espansione residenziale e Direzionale




D1 - Zone industriali

D2 - Zone industriali e artigianali



D3 - Zone commerciali

D4 - Zone commerciali portuali




A1 - Zone agricole



A2 - Zone agricole di salvaguardia

23

Limite e numero delle  
tavole al 1:25.000  
nel quadro d'insieme



F1 - Zone per verde ed attrezzature pubbliche di quartiere

F2 - Zone pubbliche per attrezzature urbane e territoriali

G - Zone verde privato sportive e ricreative

D5 - Zone di servizio all'industria



F3 - Zone per servizi pubblici



Zona archeologica



Aree pinetate



Aree cespugliate



Aree umide



Rispetto stradale



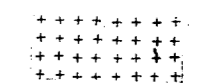
Zone navigabili



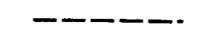
Limite zone per la tutela del litorale




Limite zone soggette ad erosione marina



Zone di rispetto cimiteriale



Limite area aeroportuale



Limite zona di vincolo aeroportuale - norme O.A.C.I.



Stalla sociale e centro aziendale agricolo



Aree sottoposte a vincolo ai sensi della Legge N°1497/1939.