



Comune di **Ravenna**

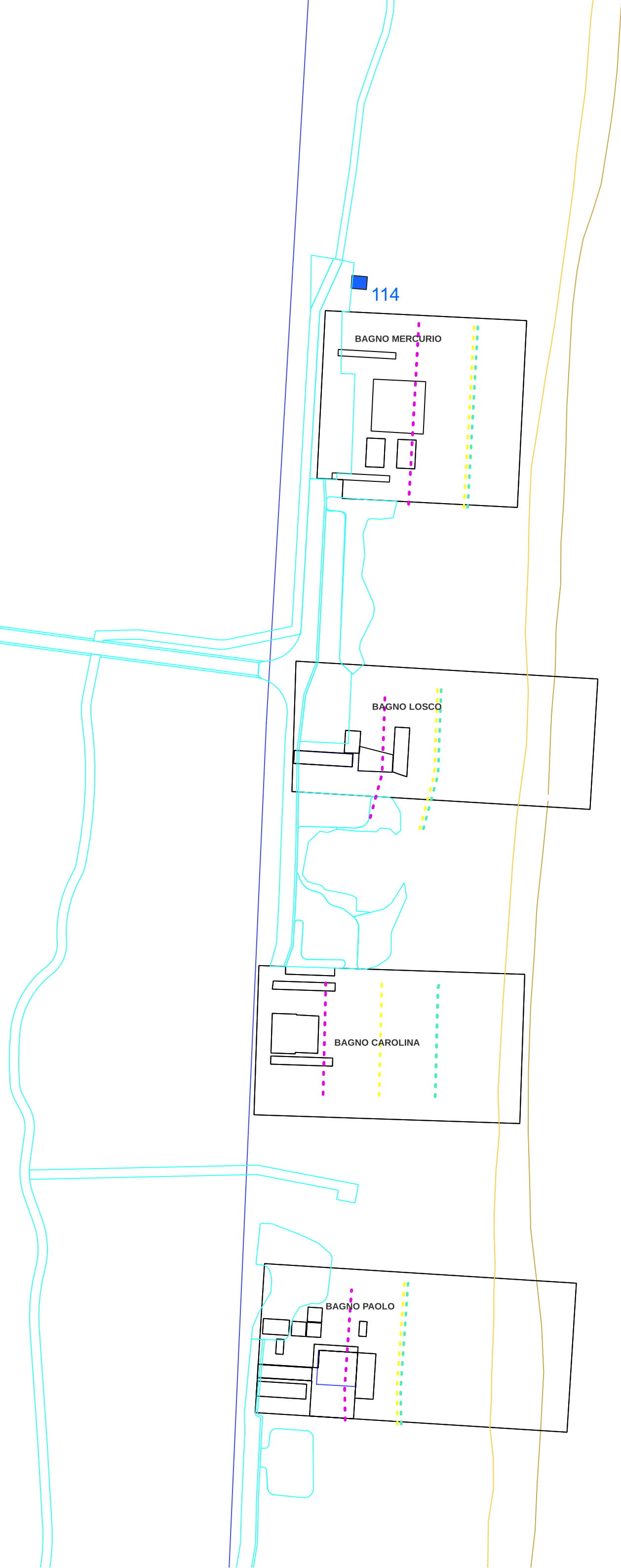
**SERVIZIO DI PROGETTAZIONE E REDAZIONE DI STUDIO DI
INCIDENZA, CON EVENTUALE PROPOSTA DI AGGIORNAMENTO
DELLA CARTOGRAFIA DEGLI HABITAT, ED INDIVIDUAZIONE
DELLE AREE DI DELOCALIZZAZIONE MAGGIORMENTE VOCATE
AD OSPITARE I CAPANNI BALNEARI**



ALLEGATO E

**INQUADRAMENTO CONCESSIONI COMUNALI, STATO
ATTUALE CAPANNI E IPOTESI DI DELOCALIZZAZIONE
CAPANNI NON IDONEI**

NOVEMBRE 2024



LEGENDA

Concessioni

--- ASB

--- ASF

--- AST

— Concessione Parco Marittimo

— Dividente demaniale

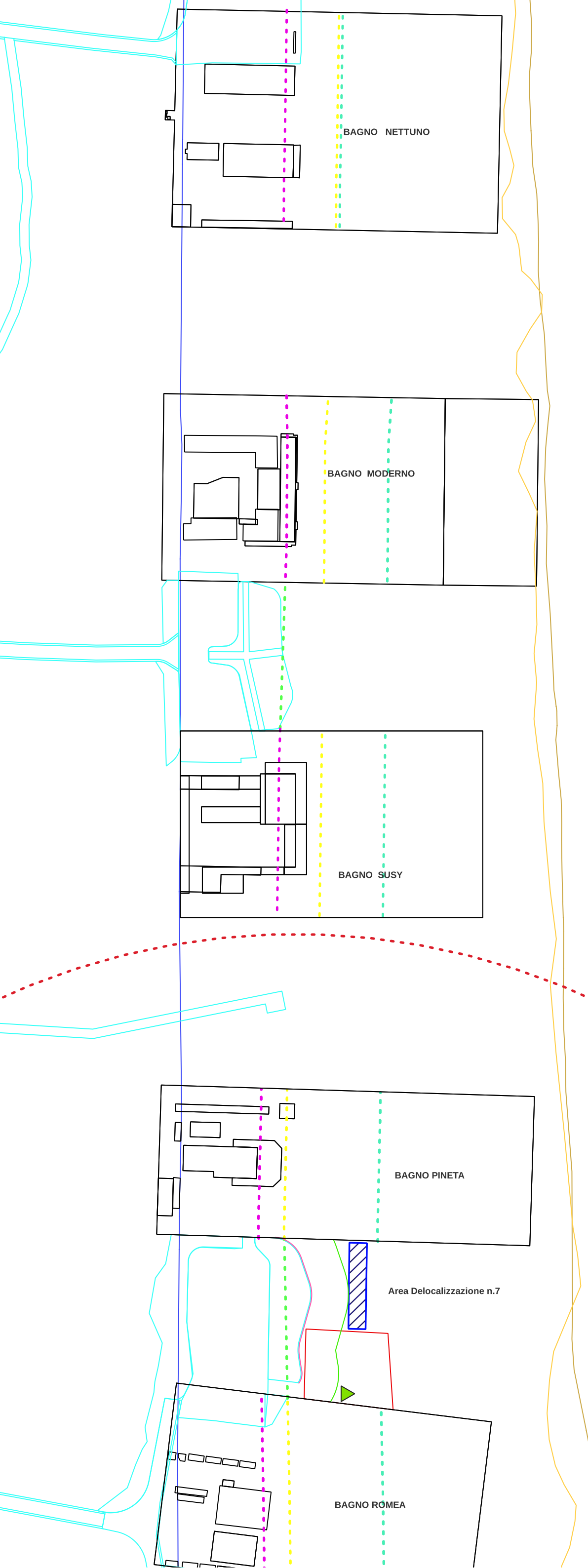
— Linea di costa Regione ER 2020

— Linea di costa SID

— Perimetro concessioni

Stato_attuale_capanni

■ Da delocalizzare



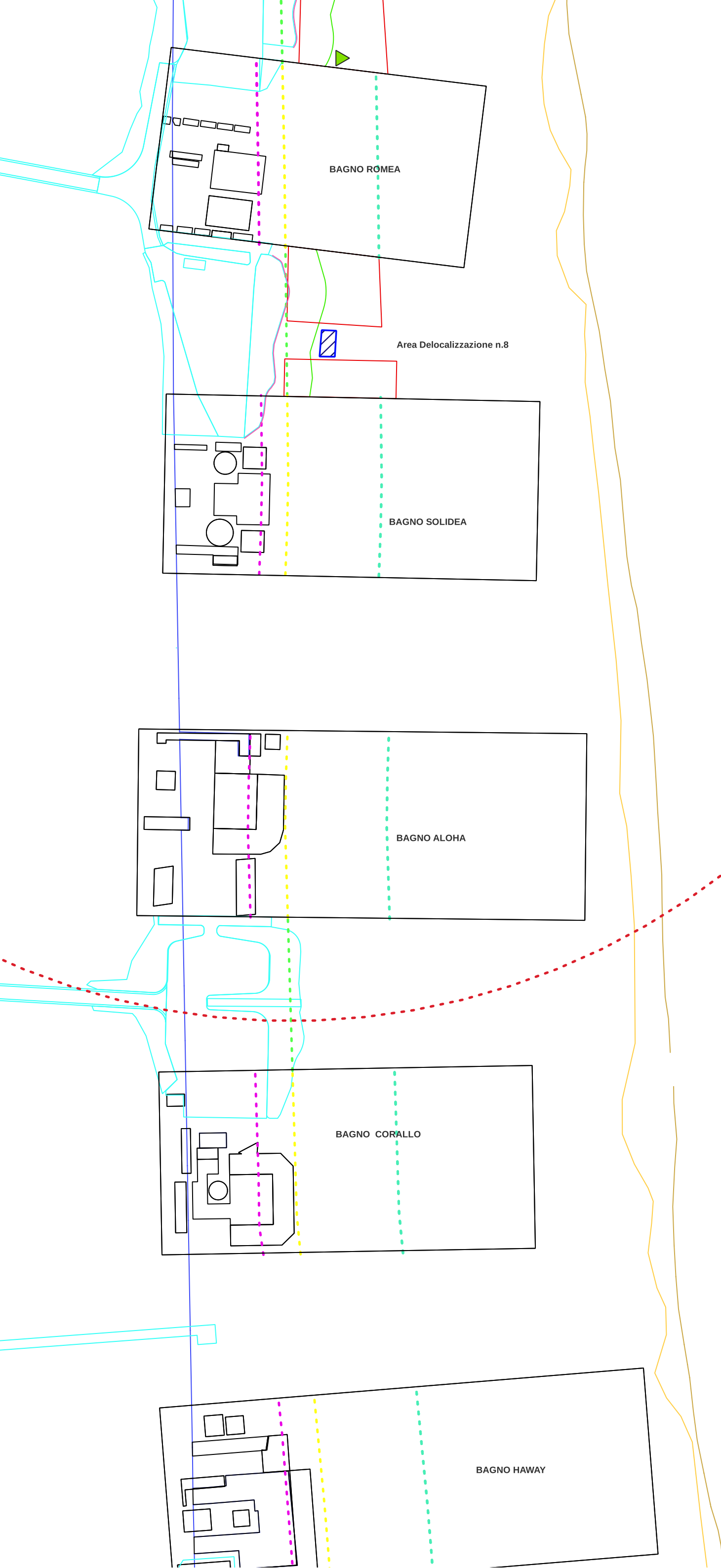
LEGENDA

Concessioni

- - - Allineamento delocalizzazione capanni
- - - Aree di intervento
- - - ASB
- - - ASF
- - - AST
- Concessione Parco Marittimo
- Concessioni stagionali campi da gioco (2024)
- Distanza 10 ml da Piede di Duna
- Dividente demaniale
- Linea di costa Regione ER 2020
- Linea di costa SID
- Perimetro concessioni
- Piede di Duna Parco Marittimo con Viminata

Accessi

- ACC.Accessi carrabili.ciclo-pedonali
- Aree di delocalizzazione



BAGNO ROMEA

Area Delocalizzazione n.8

BAGNO SOLIDEA

BAGNO ALOHA

BAGNO CORALLO

BAGNO HAWAY

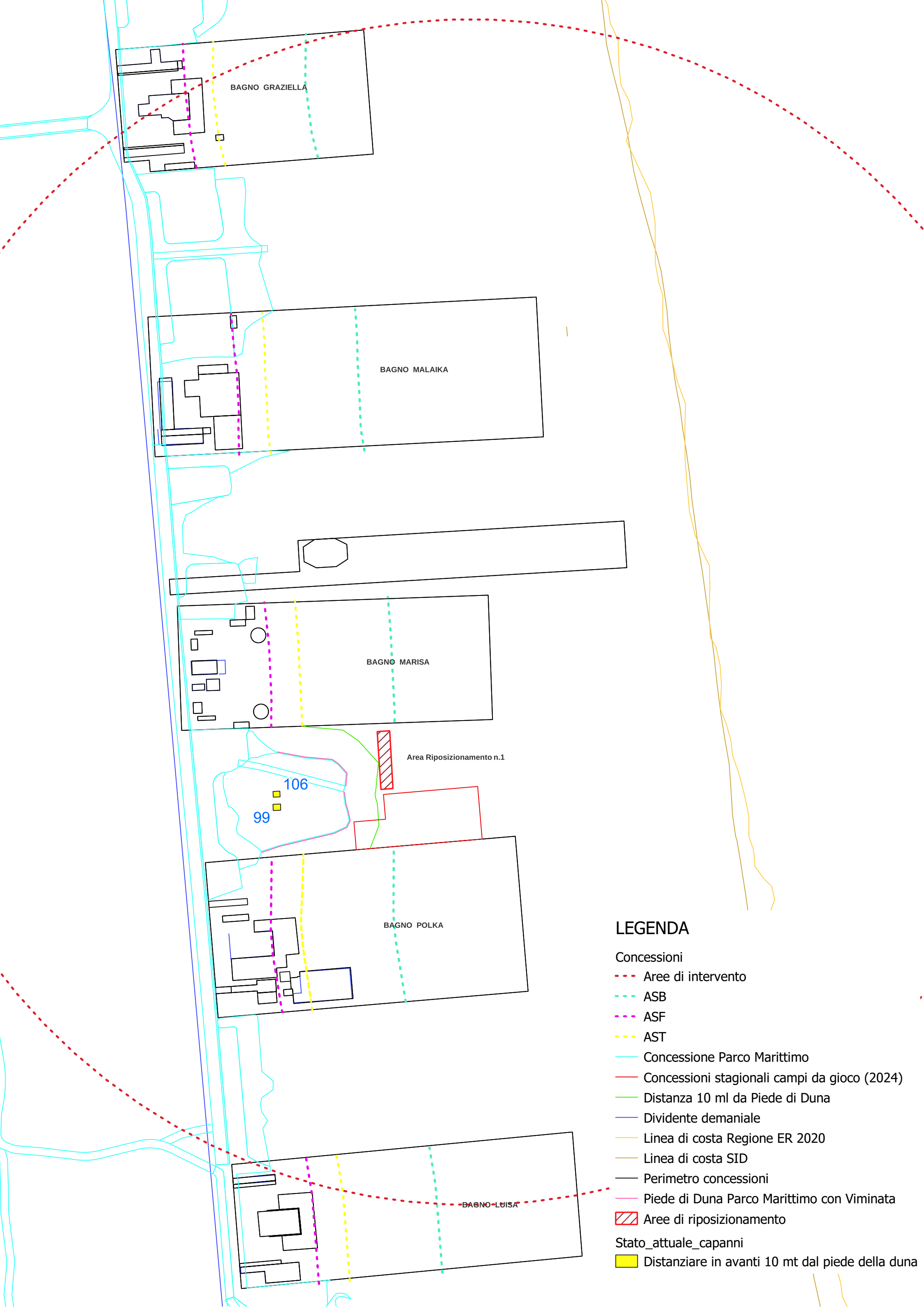
LEGENDA

Concessioni

- - - Allineamento delocalizzazione capanni
- - - Aree di intervento
- - - ASB
- - - ASF
- - - AST
- Concessione Parco Marittimo
- Concessioni stagionali campi da gioco (2024)
- Distanza 10 ml da Piede di Duna
- Dividente demaniale
- Linea di costa Regione ER 2020
- Linea di costa SID
- Perimetro concessioni
- Piede di Duna Parco Marittimo con Viminata

Accessi

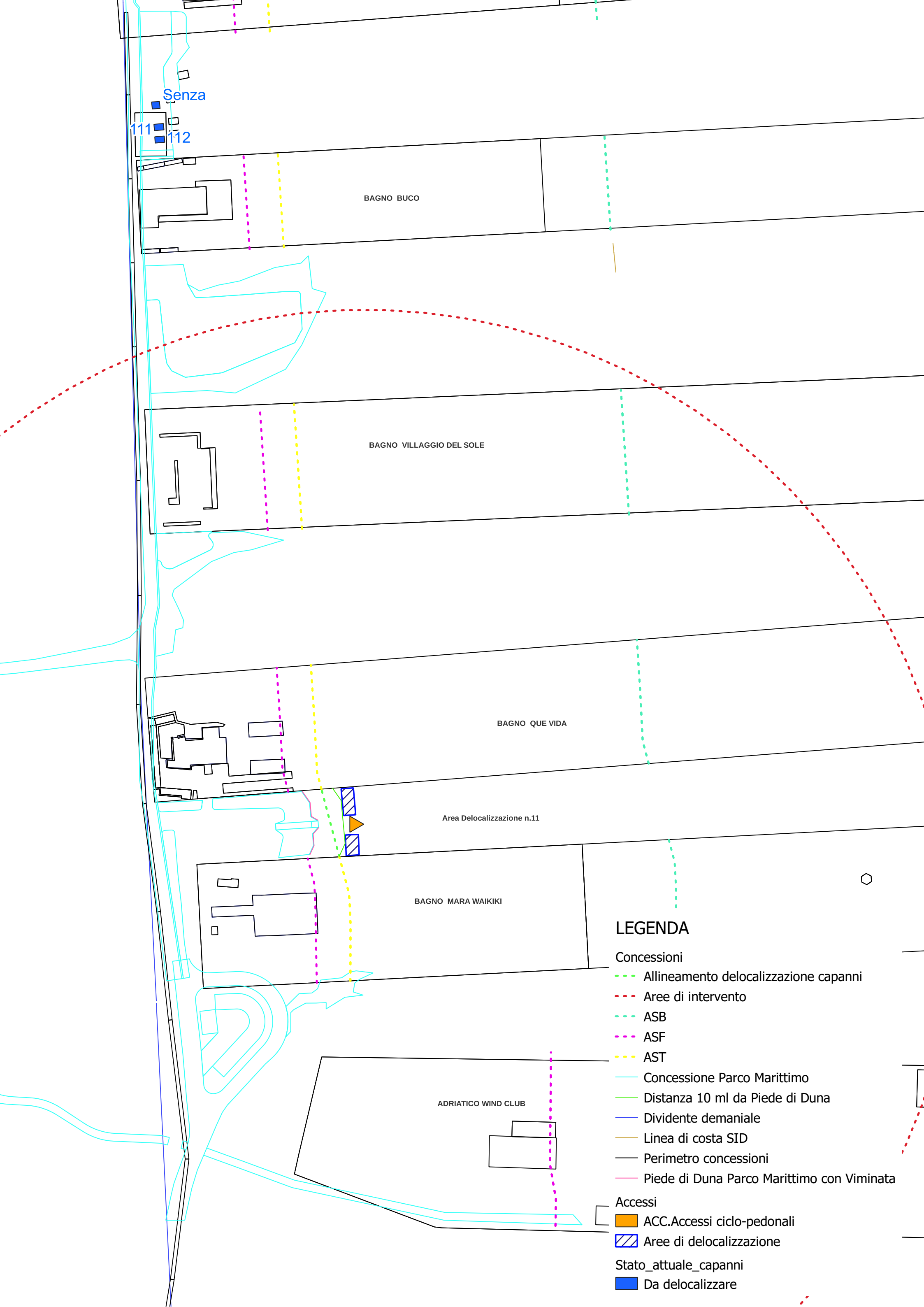
- ACC.Accessi carrabili.ciclo-pedonali
- ▨ Aree di delocalizzazione



LEGENDA

Concessioni

- - - Aree di intervento
- - - ASB
- - - ASF
- - - AST
- Concessione Parco Marittimo
- Concessioni stagionali campi da gioco (2024)
- Distanza 10 ml da Piede di Duna
- Dividente demaniale
- Linea di costa Regione ER 2020
- Linea di costa SID
- Perimetro concessioni
- Piede di Duna Parco Marittimo con Viminata
- Aree di riposizionamento
- Stato_attuale_capanni
- Distanziare in avanti 10 mt dal piede della duna



Senza

111
112

BAGNO BUCO

BAGNO VILLAGGIO DEL SOLE

BAGNO QUE VIDA

Area Delocalizzazione n.11

BAGNO MARA WAIKIKI

ADRIATICO WIND CLUB

LEGENDA

Concessioni

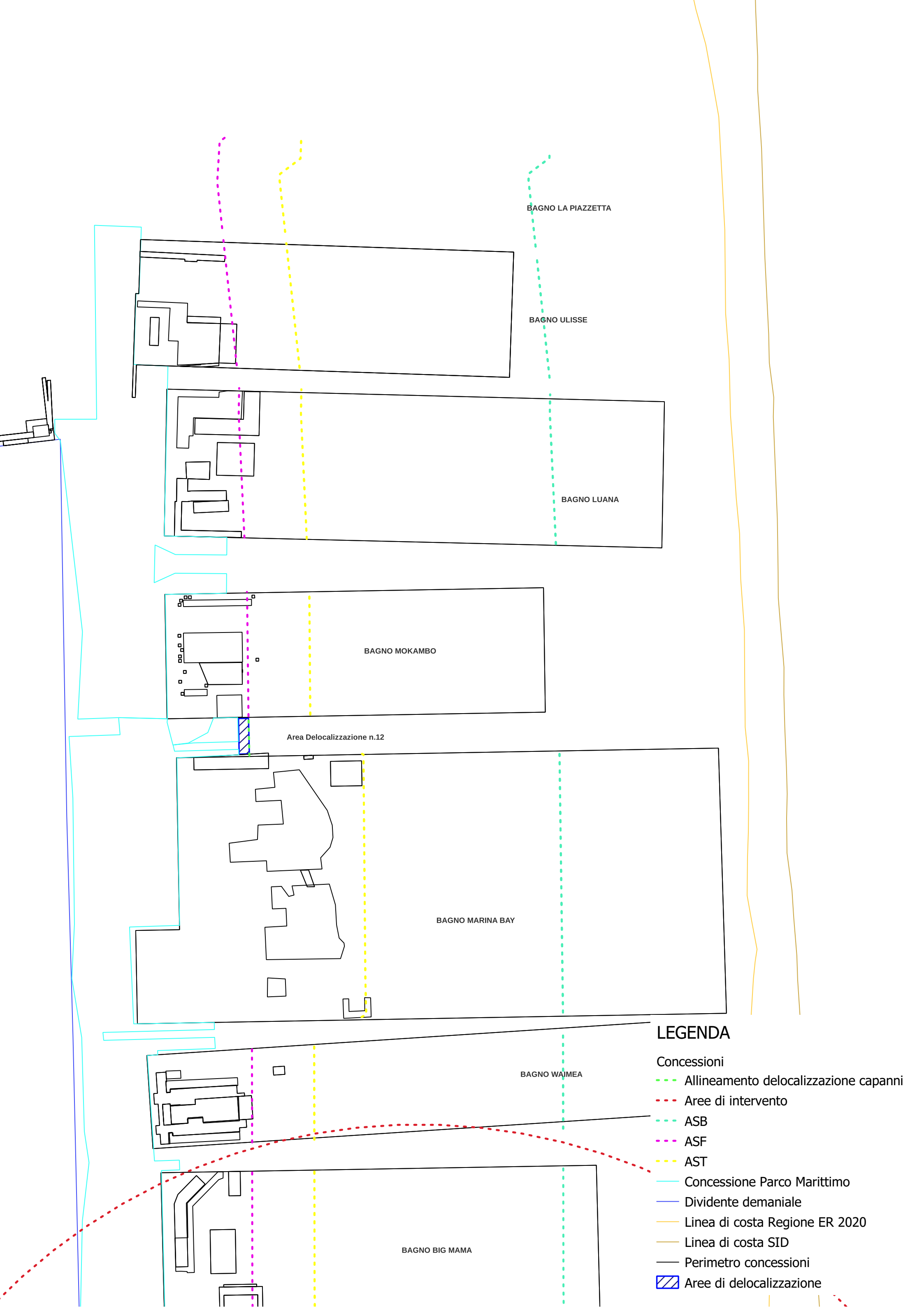
- - - Allineamento delocalizzazione capanni
- - - Aree di intervento
- - - ASB
- - - ASF
- - - AST
- Concessione Parco Marittimo
- Distanza 10 ml da Piede di Duna
- Dividente demaniale
- Linea di costa SID
- Perimetro concessioni
- Piede di Duna Parco Marittimo con Viminata

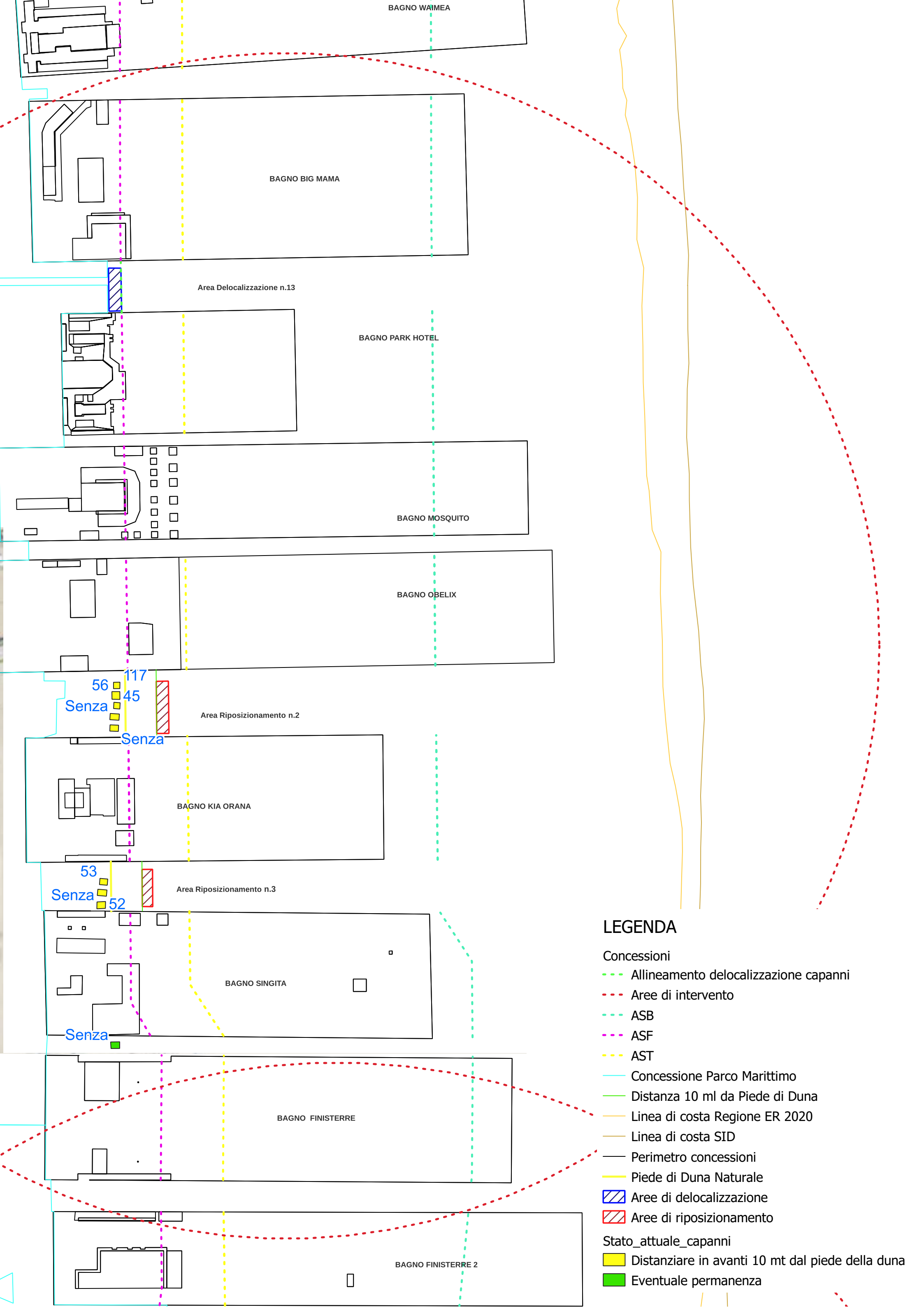
Accessi

- ACC. Accessi ciclo-pedonali
- Aree di delocalizzazione

Stato_attuale_capanni

- Da delocalizzare

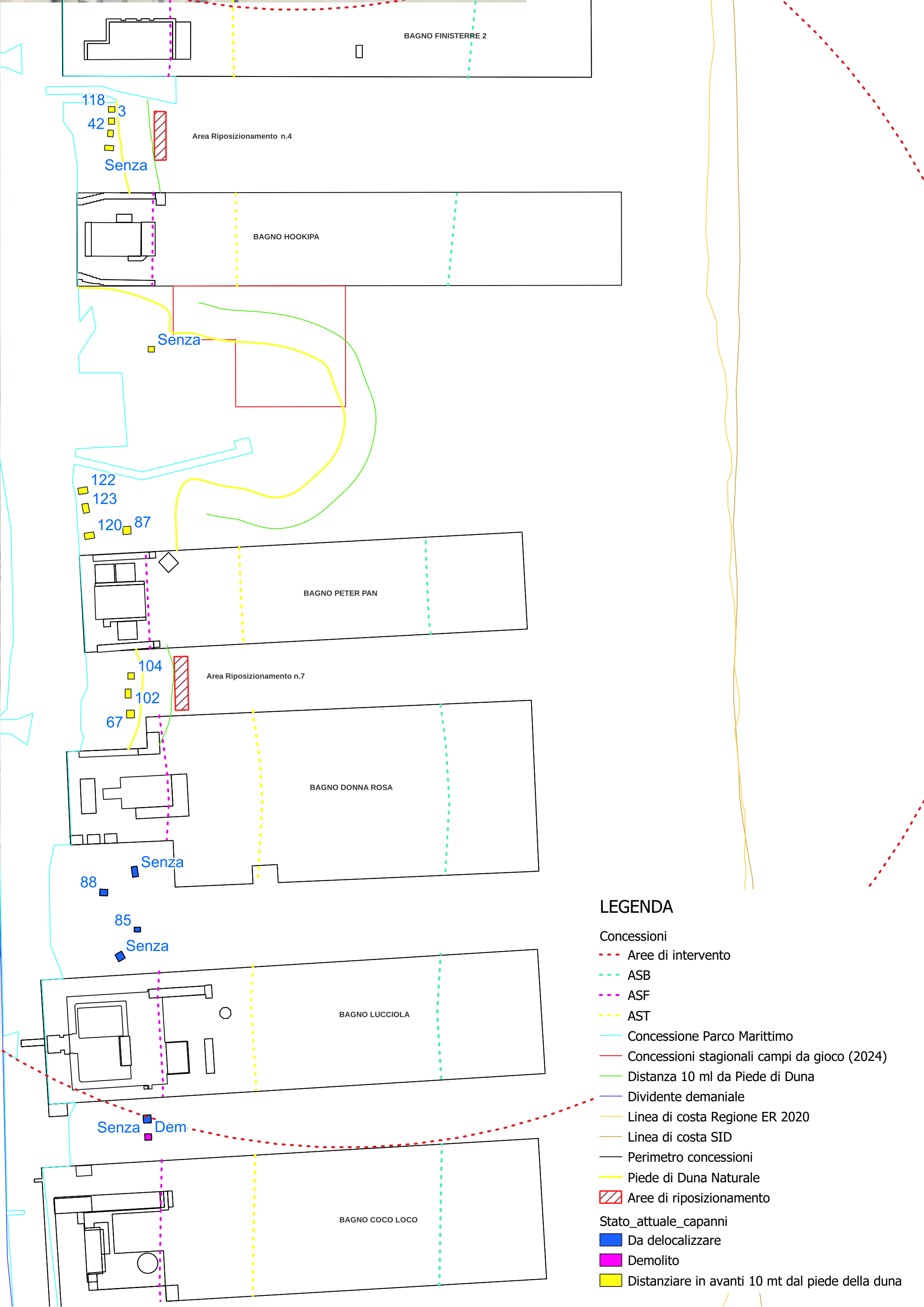




LEGENDA

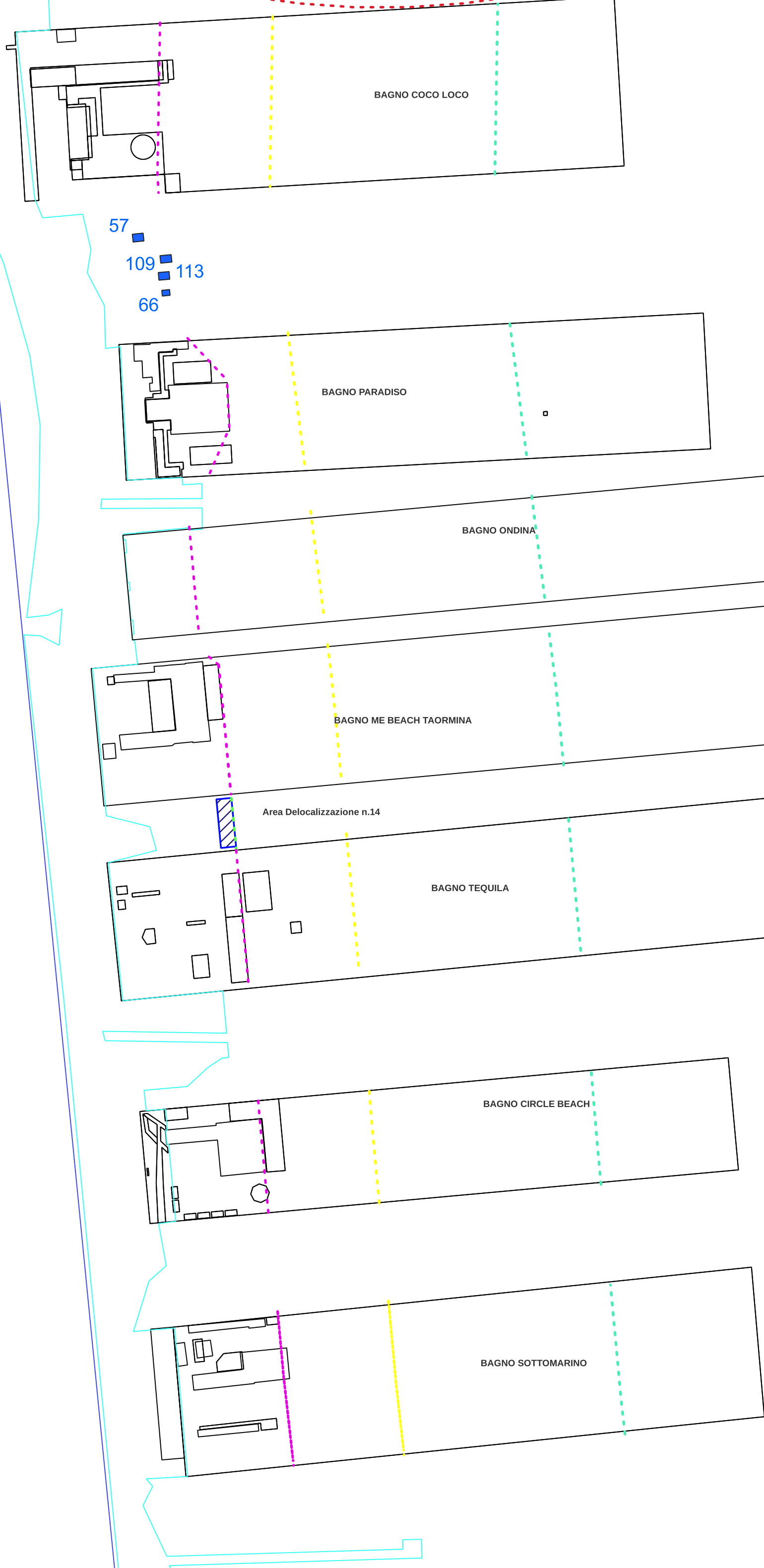
Concessioni

- - - Allineamento delocalizzazione capanni
 - - - Aree di intervento
 - - - ASB
 - - - ASF
 - - - AST
 - Concessione Parco Marittimo
 - Distanza 10 ml da Piede di Duna
 - Linea di costa Regione ER 2020
 - Linea di costa SID
 - Perimetro concessioni
 - █ Piede di Duna Naturale
 - Aree di delocalizzazione
 - Aree di riposizionamento
- #### Stato_attuale_capanni
- █ Distanziare in avanti 10 mt dal piede della duna
 - █ Eventuale permanenza



LEGENDA

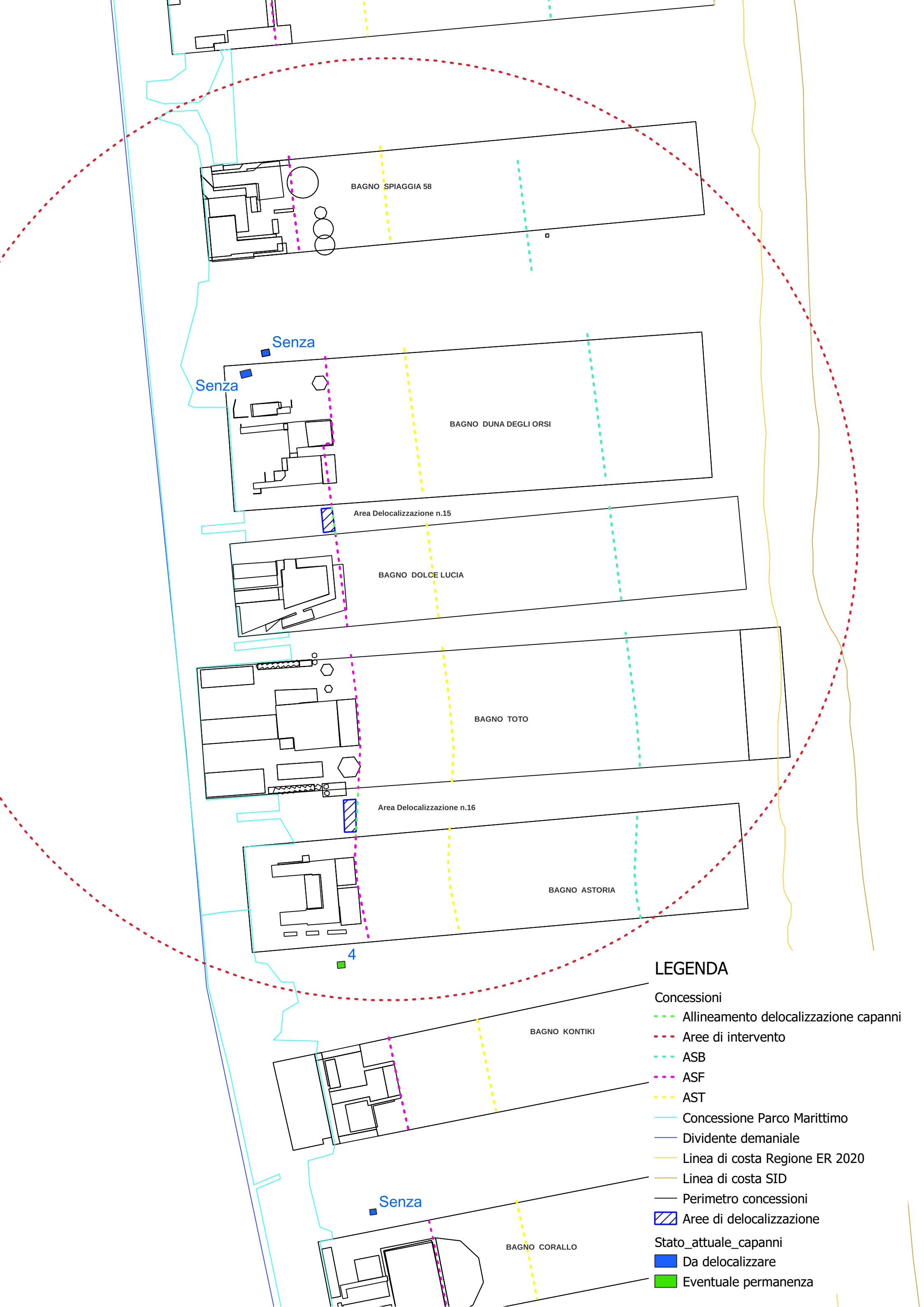
- Concessioni
- - - Aree di intervento
- - - ASB
- - - ASF
- - - AST
- Concessione Parco Marittimo
- Concessioni stagionali campi da gioco (2024)
- Distanza 10 ml da Piede di Duna
- Dividente demaniale
- Linea di costa Regione ER 2020
- Linea di costa SID
- Perimetro concessioni
- Piede di Duna Naturale
- ▨ Aree di riposizionamento
- Stato_attuale_capanni
- Da delocalizzare
- Demolito
- Distanziare in avanti 10 mt dal piede della duna



57
109
113
66

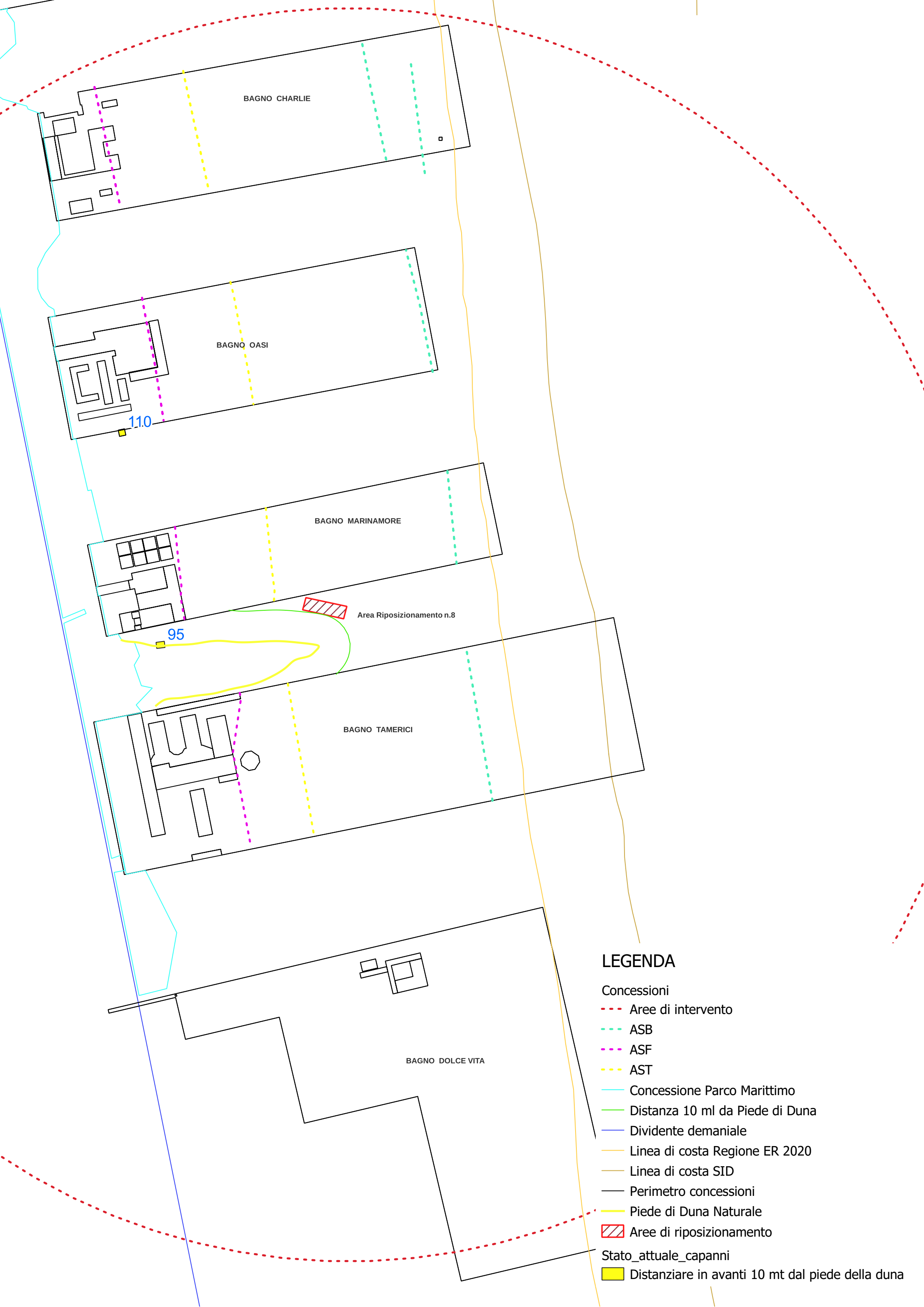
LEGENDA

- Concessioni
- - - Allineamento delocalizzazione capanni
- - - Aree di intervento
- - - ASB
- - - ASF
- - - AST
- Concessione Parco Marittimo
- Dividente demaniale
- Linea di costa Regione ER 2020
- Linea di costa SID
- Perimetro concessioni
- ▨ Aree di delocalizzazione
- Stato_attuale_capanni
- Da delocalizzare



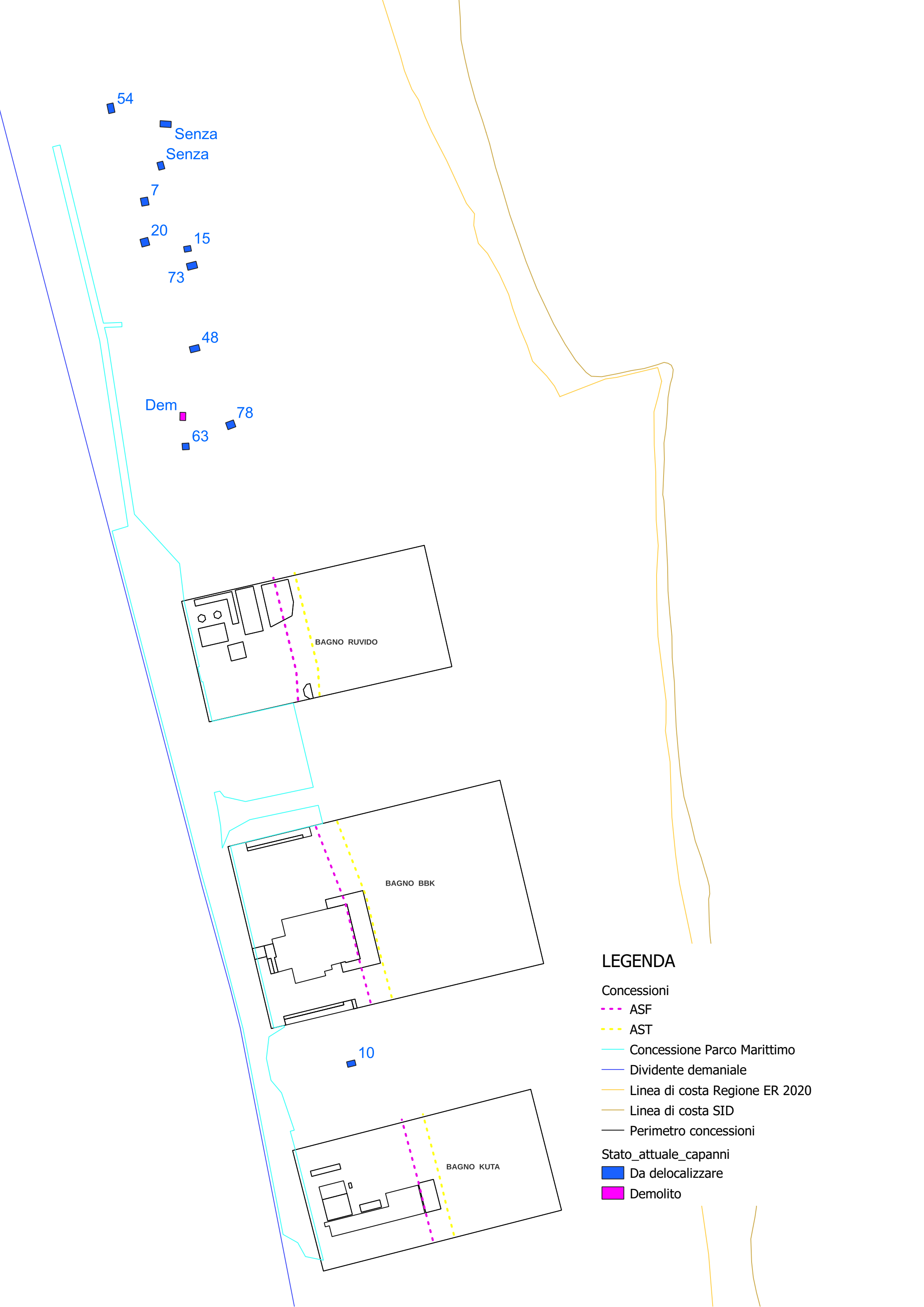
LEGENDA

- Concessioni
- Allineamento delocalizzazione capanni
- - - Aree di intervento
- - - ASB
- - - ASF
- - - AST
- Concessione Parco Marittimo
- Dividente demaniale
- Linea di costa Regione ER 2020
- Linea di costa SID
- Perimetro concessioni
- ▨ Aree di delocalizzazione
- Stato_attuale_capanni
- Da delocalizzare
- Eventuale permanenza



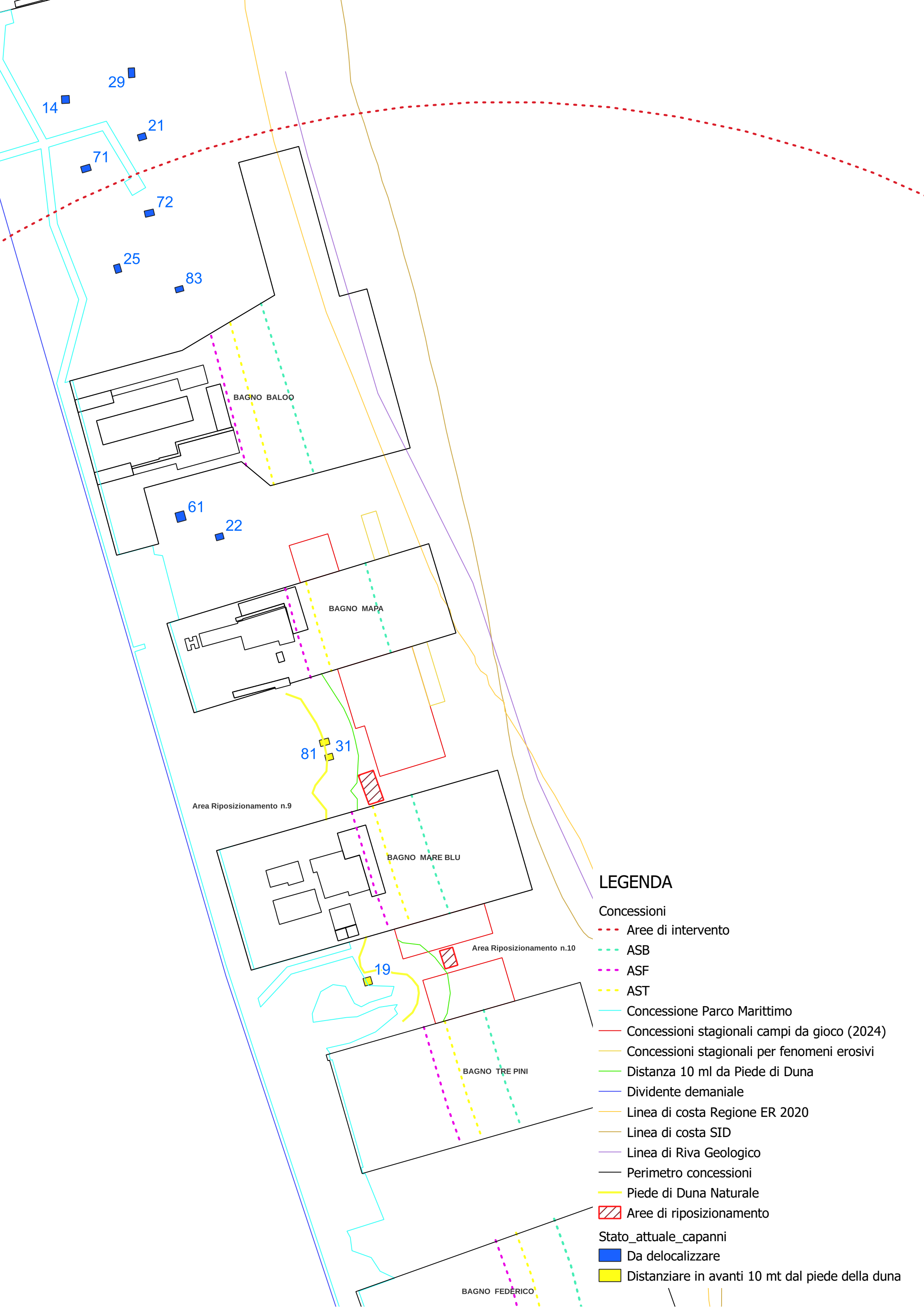
LEGENDA

- Concessioni
- - - Aree di intervento
- - - ASB
- - - ASF
- - - AST
- Concessione Parco Marittimo
- Distanza 10 ml da Piede di Duna
- Dividente demaniale
- Linea di costa Regione ER 2020
- Linea di costa SID
- Perimetro concessioni
- Piede di Duna Naturale
- ▨ Aree di riposizionamento
- Stato_attuale_capanni
- Distanziare in avanti 10 mt dal piede della duna



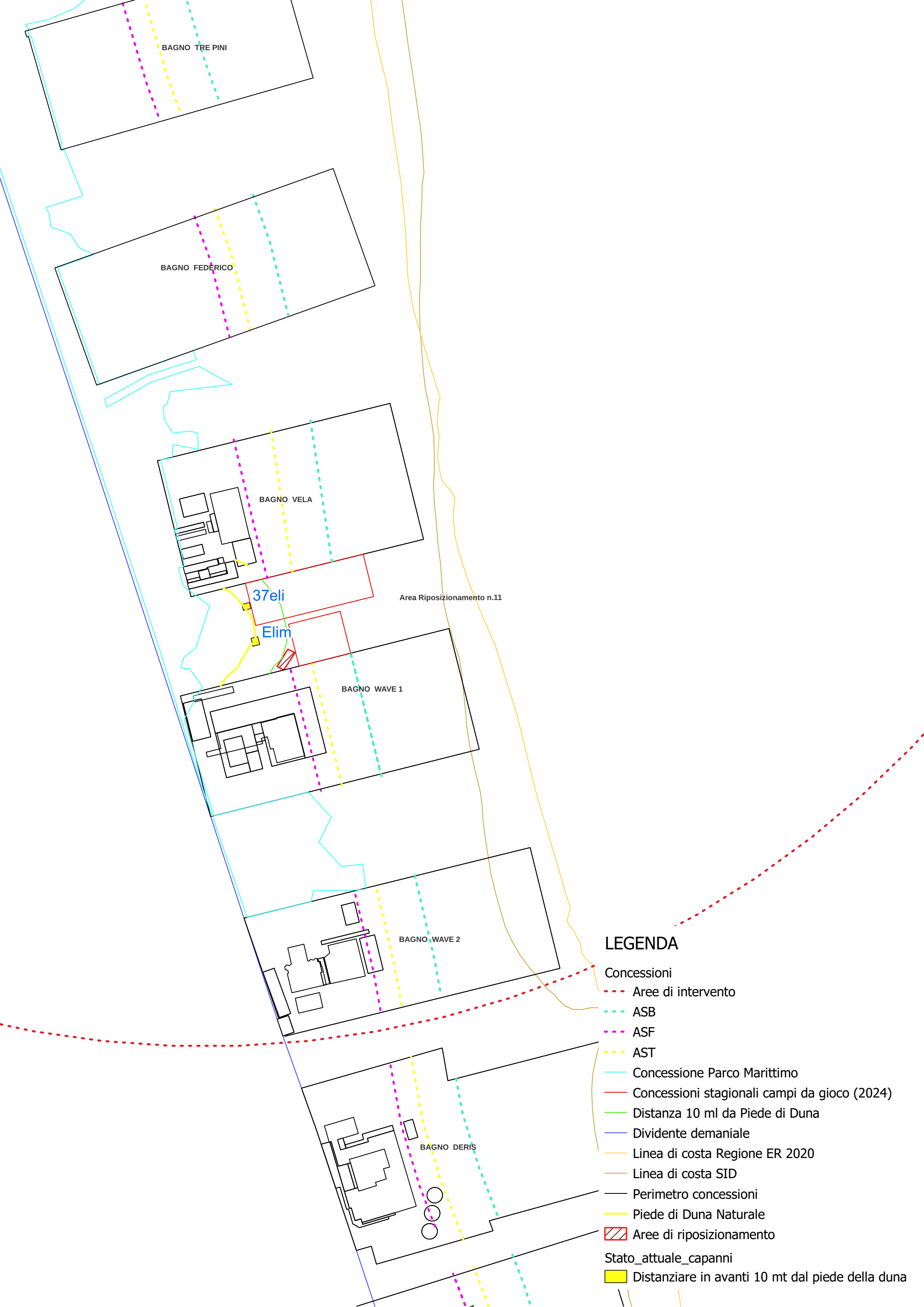
LEGENDA

- Concessioni
- ASF
 - AST
 - Concessione Parco Marittimo
 - Dividente demaniale
 - Linea di costa Regione ER 2020
 - Linea di costa SID
 - Perimetro concessioni
- Stato_attuale_capanni
- Da delocalizzare
 - Demolito



LEGENDA

- Concessioni
- - - Aree di intervento
- - - ASB
- - - ASF
- - - AST
- Concessione Parco Marittimo
- Concessioni stagionali campi da gioco (2024)
- Concessioni stagionali per fenomeni erosivi
- Distanza 10 ml da Piede di Duna
- Dividente demaniale
- Linea di costa Regione ER 2020
- Linea di costa SID
- Linea di Riva Geologico
- Perimetro concessioni
- Piede di Duna Naturale
- ▨ Aree di riposizionamento
- Stato_attuale_capanni
- Da delocalizzare
- Distanziare in avanti 10 mt dal piede della duna



BAGNO TRE PINI

BAGNO FEDERICO

BAGNO VELA

BAGNO WAVE 1

BAGNO WAVE 2

BAGNO DERIS

Area Riposizionamento n.11

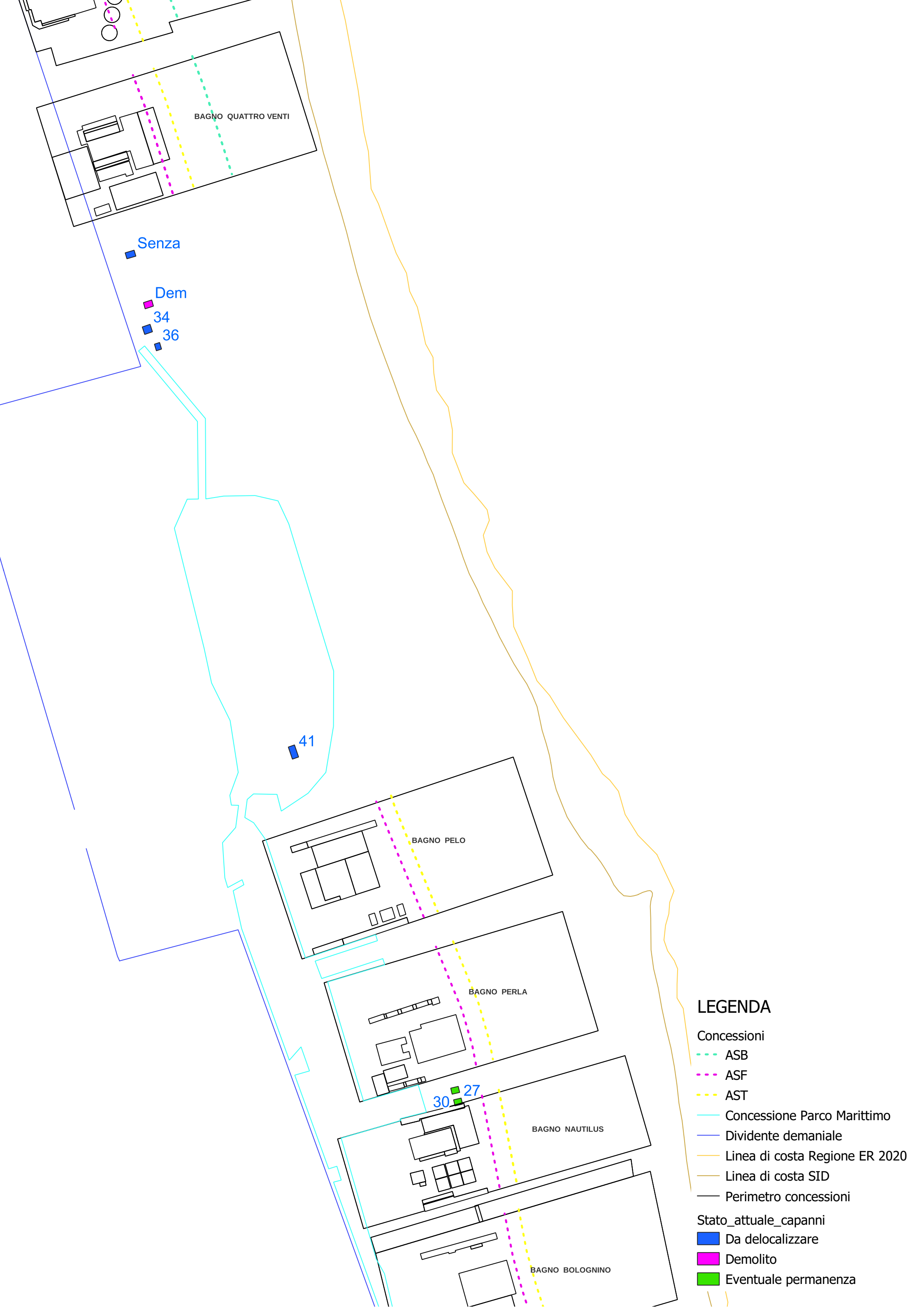
37eli

Elim

LEGENDA

Concessioni

- - - Aree di intervento
 - - - ASB
 - - - ASF
 - - - AST
 - Concessione Parco Marittimo
 - Concessioni stagionali campi da gioco (2024)
 - Distanza 10 ml da Piede di Duna
 - Dividente demaniale
 - Linea di costa Regione ER 2020
 - Linea di costa SID
 - Perimetro concessioni
 - Piede di Duna Naturale
 - Aree di riposizionamento
- Stato_attuale_capanni
- Distanziare in avanti 10 mt dal piede della duna



BAGNO QUATTRO VENTI

Senza

Dem

34

36

41

BAGNO PELO

BAGNO PERLA

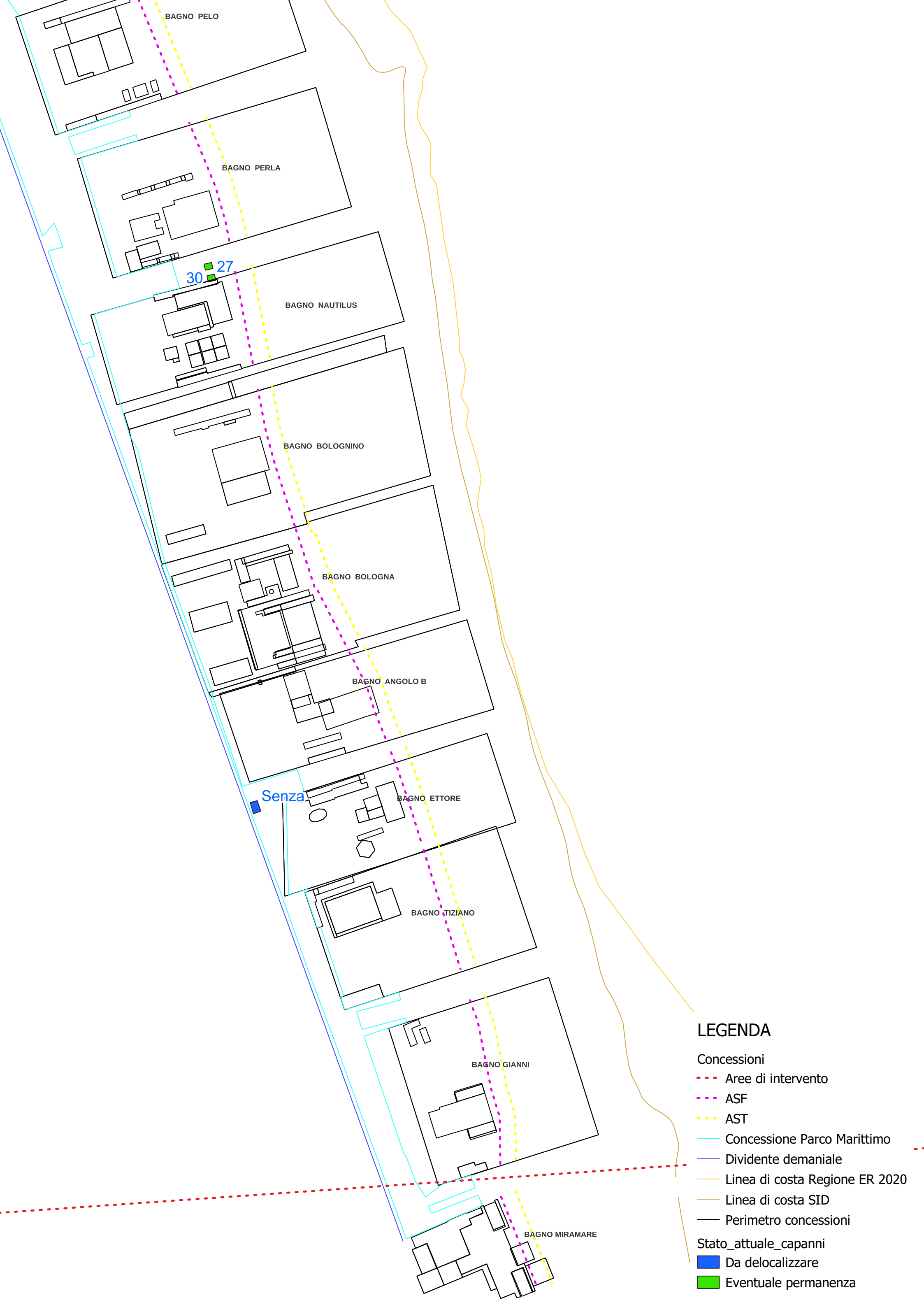
30 27

BAGNO NAUTILUS

BAGNO BOLOGNINO

LEGENDA

- Concessioni
 - ASB
 - ASF
 - AST
 - Concessione Parco Marittimo
 - Dividente demaniale
 - Linea di costa Regione ER 2020
 - Linea di costa SID
 - Perimetro concessioni
- Stato_attuale_capanni
 - Da delocalizzare
 - Demolito
 - Eventuale permanenza



LEGENDA

- Concessioni
- - - Aree di intervento
- · · ASF
- · · AST
- Concessione Parco Marittimo
- Dividente demaniale
- Linea di costa Regione ER 2020
- Linea di costa SID
- Perimetro concessioni
- Stato_attuale_capanni
- Da delocalizzare
- Eventuale permanenza