

Sindaco: Dott. Pierpaolo D'Alfonso
 Segretario Generale: Dott. Albino Rotondi
 Assessore all'Urbanistica: Dott. Alfredo Patrone










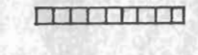

Capo Area Progett. Econ. e Pianif. Territ.: Arch. Franco Stringa

SERVIZIO PROGETTAZIONE URBANISTICA
 Capo Servizio: Arch. Alberto Mutti
 Elaborazione: Arch. Franco Stringa, Arch. Leonardo Rossi, Nr. Prog. Paolo Rossi

CONSULENTI
 Prof. Ing. Giovanni Crocioni
 Prof. Ing. Marcello Vittorini

SCALA 1/2000

PROGETTO SCHEMA GEN. DELLA VIABILITÀ TAV. P.2
E SUA CLASSIFICAZIONE

-  VIABILITÀ ESISTENTE E/O IN CORSO DI ATTUAZIONE
-  VIABILITÀ SECONDARIA DI SERVIZIO CAT. A
-  VIABILITÀ PRINCIPALE CAT. B
-  VIABILITÀ SECONDARIA ESISTENTE DA ADEGUARE
-  VIABILITÀ PRINCIPALE ESISTENTE DA ADEGUARE
-  VIABILITÀ GENERALE CAT. C A CARICO TOTALE DELL'OPERATORE PUBBLICO
- 1** PIAZZA SALOTTO
- 2** PIAZZA DELLA FONTANA
- 3** PIAZZA DEL MERCATO
- 4** PIAZZA DEL COMUNE
- 5** PIAZZA TRES-TE
- 6** PIAZZA DELL'UNIVERSITÀ
- 7** PIAZZA DELLA CHIESA
- 8** PIAZZA DARSENSA
-  PEDONALI SCOPERTI
-  PEDONALI E CICLABILI
-  VERDE ATTREZZATO CON PERCORSI PEDONALI E CICLABILI
-  PEDONALI COPERTI
-  PEDONALI IN QUOTA

VIABILITÀ TIPO	SEZ. STRADALE	PK	MARCIAPIEDI	AIUOLA GENOVA	TOTALE
A	7	-	2 + 2 + 4	5	20
B	6 + 6	-	4 - 4	8	28
C	8 + 8	-	4 + 4 + 2 + 2	26	54
D	10	5	2 + 2	-	19
E	8 + 8	5 + 5	2 + 2	2	32
F	8	-	4 - 4	-	14
G	10	5 + 5	2 + 2	-	24
H	10	-	2 - 2	-	14
I	6	5 + 5	2 + 2	-	20
L	8	-	4 - 4	-	16
M	8	-	2 - 2	-	12
N	8 + 8	5 + 5	2 + 2	4	34
O	6 + 6	5 + 5	2 + 2	9	30
P	8	5 + 5	2 + 2	-	22

