


POC - Piano dell'Arenile 2009



Allegato 2

Schede censimento Strutture

ADOTTATO	Delibera di C.C.	n. 74495/128	del 16/07/2009
PUBBLICATO	B.U.R	n. 142/2009	del 12/08/2009
APPROVATO	Delibera di C.C.	n. 123211/202	del 21/12/2009
PUBBLICATO	B.U.R	n. 2/2010	del 20/01/2010

Copia analogica conforme all'originale del documento informatico firmato digitalmente da Paola Bissi ai sensi degli artt. 21 - 22 - 23 del D.Lgs 82/2005.

Id: 991919892

Determina: 2014 / 1 del 04/06/2014

Protocollo: 2014 / 68402 del 05/06/2014

Il Sottoscritto _____ in qualita' di _____ Data _____ Firma _____

DATA <input type="text" value="19/04/2004"/> RILEVATORI <input type="text" value="GIUNCHI - MINGUZZI"/> AGGIORNAMENTO <input type="text"/> <div style="border: 1px solid black; padding: 2px; text-align: center; margin-top: 5px;">PAGINA 1</div>	 COMUNE DI RAVENNA AREA 6: PIANIFICAZIONE TERRITORIALE SERVIZIO PROGETTAZIONE URBANISTICA <div style="border: 1px solid black; padding: 5px; margin: 10px auto; width: 80%;">CENSIMENTO STRUTTURE ARENILE</div> <div style="display: flex; justify-content: space-around; margin-top: 10px;"> <div style="border: 1px solid black; padding: 2px 10px;">Pagina 2</div> <div style="border: 1px solid black; padding: 2px 10px;">Pagina 3</div> </div>	CODICE STRUTTURA <input type="text" value="04.019"/> LOC <input type="text" value="MARINA ROMEA"/> VIA <input type="text" value="VIALE ITALIA"/> CIVICO <input type="text" value="38"/> PART <input type="text"/> ZONA PIANO ARENILE 96: <input type="text" value="A-B4"/> CATASTO TERRENI RAVENNA SEZIONE <input type="text"/> FOGLIO <input type="text" value="80"/> MAPPALE <input type="text"/> S.A. <input type="text"/>
--	--	---

ELEMENTI COSTITUENTI L'INSIEME			
DENOMINAZIONE	<input type="text" value="Bagno Sirenetta"/>	DESTINAZIONE D'USO	<input type="text" value="STABILIMENTO BALNEARE"/>

VINCOLI AMBIENTALI <input checked="" type="checkbox"/> PAESISTICO LR 31/2000 -L.R. 27/88 -L.R. 1497/39 -L.R. 1039/39 -L.R. 431/85 <input type="checkbox"/> RNS <input checked="" type="checkbox"/> IDROGEOLOGICO <input checked="" type="checkbox"/> SIC <input type="checkbox"/> ZPS NOTE ZONA <input type="text"/>	DINAMICA COSTA CONNESSIONE RETI CICLABILE <input type="text" value=">300ML"/> AUTOBUS <input type="text" value=">300ML"/> PARCHEGGI <input type="text" value=">300ML"/> AUTOSTRADA <input type="text" value=">10KM"/> STATALE <input type="text" value=">1KM"/> PROVINCIALE <input type="text" value=">1KM"/>	EROSIONE 	TRATTO:
---	--	---------------------	--------------------

PRESENZA DI FILTRI E DIMENSIONAMENTO PINETA ALTEZZA <input type="text"/> LARGHEZZA <input type="text" value="428"/> DUNA ALTEZZA <input type="text"/> LARGHEZZA <input type="text" value="0"/> RECINZIONE ALTEZZA <input type="text" value="1,2"/> LARGHEZZA <input type="text" value="0"/>	ACCESSIBILITA' PINETA RECINZIONE <input type="text"/> AREA RETROSTANTE EDIFICATO <input type="text"/>	MATERIALE RECINZ. RETE METALLICA STATO: SUFFICIENTE
---	---	--

ACCESSIBILITA' SPIAGGIA				
MODALITA'	NUMERO	PAVIMENTAZIONE	ACCESSI	CONCESSIONE
CARRABILE	<input type="text" value="1"/>	ASFALTATO	TIPOLOGIA <input type="text" value="NON ESCLUSIVO"/>	CONC. <input type="text"/>
PEDONALE	<input type="text" value="0"/>		PROPIETA' <input type="text" value="DEM. FORESTALE"/>	

PROTEZIONE DELLA COSTA				
<input type="checkbox"/> DIFESE A MARE PARALLELE DIST. COSTA <input type="text"/> INTERASSE <input type="text"/> MATERIALE <input type="text"/> TIPO <input type="text"/>				
<input type="checkbox"/> DIFESE A MARE RADENTI LUNGHEZZA <input type="text"/> MATERIALE <input type="text"/> TIPO <input type="text"/>				
<input type="checkbox"/> DIFESE A PENNELLO LUNGHEZZA <input type="text"/> INTERASSE <input type="text"/> MATERIALE <input type="text"/> TIPO <input type="text"/>				

AREA DI PERTINENZA				
PROPIETA'	DEM.MARITTIMO	N° CONCES.	6/04	INIZIO <input type="text"/> SCADENZA <input type="text"/>
CONCESSIONARIO	Sami Costantino		P.I.	IACTN37M26C574E
GESTORE	Sami Costantino			
SUPERFICIE MQ.	DIMENSI		DISTANZA ALTRE CONCESSIONI	
<input type="text" value="6500"/>	FRONTE <input type="text" value="50"/>	PROFONDITA' <input type="text" value="130"/>	NORD <input type="text" value="40"/>	SUD <input type="text" value="45,06"/>
PROGETTO UNITARIO:	DELIBERA <input type="text" value="20093/277"/>	DEL <input type="text" value="10/04/2001"/>	COMMIT:	CSB COOP. STABILIMENTI CBR COOP BAGNINI
OGGETTO	RAZIONALIZZAZIONE ARENILE MARINA ROMEA			


TITOLI EDILIZI RILASCIATI AUTORIZ. PAESAGGISTICO/AMBIENTALE DEL 01/08/01. CON PG 22358/01 AC 2951/01 PER AUMENTO DELLA SUPERFICIE PAVIMENTATA AMOVIBILE. CONCESSIONE 99 del 03/04/2009 PG. 59564 DEL 23/06/2008. Copia analogica conforme all'originale del documento informativo n° 991919892 Determina: 2014 / 1 del 04/06/2014 Protocollo: 2014 / 68402 del 05/06/2014	NOTE AREA DI PERTINENZA PORZIONE DI AREA A PARCHEGGIO ESTERNA ALLA CONCESSIONE. NUMERO CABINE: 45 NUMERO CABINE: 45, NUMERO DOCCE APERTE: 7 NUMERO DOCCE CHIUSE: 2, NUMERO LETTINI: 500 NUMERO SDRAI: 40, NUMERO OMBRELLONI: 160 NUMERO WC: 4, NUMERO LAVAPIEDI: 4 RACCHETTONI, NUOTO, SOLARIUM, AEROBICA, ACQUAGYM, PING-PONG.
--	--

Il Sottoscritto



in qualita' di




Data






Firma

<div>DATA</div> <div>19/04/2004</div> <div>RILEVATORI</div> <div>GIUNCHI - MINGUZZI</div> <div>AGGIORNAMENTO</div> <div></div> <div>PAGINA 2</div>		<div><div></div><div>COMUNE DI RAVENNA</div><div>AREA 6: PIANIFICAZIONE TERRITORIALE</div><div>SERVIZIO PROGETTAZIONE URBANISTICA</div></div> <div>CENSIMENTO STRUTTURE ARENILE</div> <div>Pagina 1</div> <div>Pagina 3</div>		<div><div>CODICE STRUTTURA</div><div>04.019</div></div> <div><div>LOC</div><div>MARINA ROMEA</div></div> <div><div>VIA</div><div>VIALE ITALIA</div></div> <div><div>CIVICO</div><div>38</div><div>PARTE</div><div></div></div> <div><div>CATASTO TERRENI RAVENNA</div><div><div>SEZIONE</div><div>S.A.</div></div><div><div>FOGLIO</div><div>80</div></div><div><div>MAPPALE</div><div></div></div></div>	
ELEMENTI COSTITUENTI L'INSIEME					
<div>DENOMINAZIONE</div> <div>Bagno Sirenetta</div>		<div>DESTINAZIONE D'USO</div> <div>STABILIMENTO BALNEARE</div>			
SCHEMA STATO CONCESSIONATO			SCHEMA STATO RILEVATO		
AREA DI SUPPORTO ALLA BALNEAZIONE					
<div>DESTINAZIONE D'USO</div> <div>PARCHEGGIO MQ: 960</div> <div>VERDE MQ:</div> <div>ATTREZ. SPORT. MQ:</div> <div>SUP TEMPORANEE: 100,80</div>		<div>ACCESSIBILITA'</div> <div><input type="checkbox"/> PRESENZA DI BARRIERE ARCHITETTONICHE</div> <div><input type="checkbox"/> PRESENZA DI DUNA IN AREA CONCESSIONATA</div> <div>DIST. DUNAEDIF. < 5 SCHEDA: 04.814</div> <div>RECINZIONE AREA: METALLO</div>		<div>FOTO AREA A SUPPORTO DELLA BALNEAZIONE</div> <div></div> <div>N. CABINE: 45 STATO: SUFFICIENTE</div>	
<div>SUPERFICI IMPERMEABILI</div> <div>PAVIMENTATA MQ: 80,8 PAVIMENTAZIONE: GETTO CLS</div>					
<div>SUPERFICI PERMEABILI</div> <div>PAVIMENTATA MQ: PAVIMENTAZIONE: AUTOBLOCCANTI</div>					
<div>DOPIO PERGOLATO IN FERRO PER AUTO E MOTO. AREA A PARCHEGGIO E AREA PER ATTREZZATURE SPORTIVE CON PORZIONE FUORI DAL PERIMETRO DI CONCESSIONE.</div>					
AREA DESTINATA ALLA BALNEAZIONE					
<div>ATTIVITA': CAMPO SPORTIVO OMBREGGIO AREA RICREATIVA</div>		<div>FOTO AREA DESTINATA ALLA BALNEAZIONE</div> <div></div>			
<div>SUPERFICI IMPERMEABILI</div> <div>PAVIMENTATA MQ: PAVIMENTAZIONE:</div>					
<div>SUPERFICI PERMEABILI</div> <div>PAVIMENTATA MQ: PAVIMENTAZIONE: LASTRE CEMENTO</div>					
<div>N_OMBRELLONI: 160</div>		<div>ATTERRAGGIO NATANTI:</div>			
<div>STATO: SUFFICIENTE</div>		<div>LARGHEZZA: LUNGHEZZA:</div>			
<div>OMBRELLONI IN CANNICCIATO</div>					
<div>DATI PIANO ARENILE 1996</div>		<div>ESISTENTE DA PROGETTO UNITARIO:</div>		<div>DATI ULTIMA CONCESSIONE EDILIZIA:</div>	
<div>ESISTENTE: 696</div> <div>Copia analogica conforme all'originale del documento informatico firmato digitalmente da Paola Bissi ai sensi degli artt. 21 - 22 - 23 del D.Lgs 82/2005.</div> <div>INTERVENTO DIRETTO: 535</div> <div>Determina: 2014 / 1 del 04/06/2014</div> <div>Protezione 2014/000102 del 05/06/2014</div> <div>Il Sottoscritto in qualità di Data</div>		<div>STRUTTURE FISSE: 362,7</div> <div>PAVIMENTAZIONI FISSE: 80,8</div> <div>TOT. SUP. COPERTA: 443,5</div>		<div>STRUTTURE FISSE:</div> <div>PAVIMENTAZIONI FISSE:</div> <div>TOT. SUP. COPERTA: 371,14</div>	
				<div>INTERVENTO CON PROGETTO UNITARIO:</div> <div>377</div>	

<div>DATA</div> <div>19/04/2004</div> <div>RILEVATORI</div> <div>GIUNCHI - MINGUZZI</div> <div>AGGIORNAMENTO</div> <div></div> <div>PAGINA 3</div>		<div><div></div><div>COMUNE DI RAVENNA</div><div>AREA 6: PLANIFICAZIONE TERRITORIALE</div><div>SERVIZIO PROGETTAZIONE URBANISTICA</div></div> <div>CENSIMENTO STRUTTURE ARENILE</div> <div>Pagina 1</div> <div>Pagina 2</div>		<div><div>CODICE STRUTTURA</div><div>04.019</div></div> <div><div>LOC</div><div>MARINA ROMEA</div></div> <div><div>VIA</div><div>VIALE ITALIA</div></div> <div><div>CIVICO</div><div>38</div><div>PARTE</div><div></div></div> <div><div>CATASTO TERRENI RAVENNA</div><div><div>SEZIONE</div><div>S.A.</div><div>FOGLIO</div><div>80</div><div>MAPPALE</div><div></div></div></div>					
ELEMENTI COSTITUENTI L'INSIEME									
DENOMINAZIONE		Bagno Sirenetta		DESTINAZIONE D'USO		STABILIMENTO BALNEARE			
CORPO A		COD. EDI		72362					
DESTINAZIONE/USO:		MATERIALE :		CEMENTO ARMATO					
BAR RISTORO		TIPO COSTR:		PREFABBRICATA					
MAGAZZINO		COPERTURA:		PIANA					
CABINA		INFISSI:		LEGN.ALLUM.MET.					
		FINITURE:		INTONACATO					
SUP. COPERTA:		226,94		H:				3,5	
COLORE1:		BIANCO		2:				BLU	
SUP. PORTIC.:		32,5		H:				3,5	
CONSERVAZIONE:		BUONO							
STRUTTURA PORTICO:		FISSA		MATERIALE:		CEMENTO ARMATO			
CORPO B		COD. EDI		72640					
DESTINAZIONE/USO:		MATERIALE :		CEMENTO ARMATO					
MAGAZZINO		TIPO COSTR:		PREFABBRICATA					
SERVIZIO IGIENICO		COPERTURA:		PIANA					
CABINA		INFISSI:		LEGNO.METAL.					
		FINITURE:		INTONACATO					
SUP. COPERTA:		102,96		H:				3,5	
COLORE1:		BIANCO		2:				BLU	
SUP. PORTIC.:				H:					
CONSERVAZIONE:		SUFFICIENTE							
STRUTTURA PORTICO:				MATERIALE:					
CORPO C		COD. EDI		72641					
DESTINAZIONE/USO:		MATERIALE :		CEMENTO ARMATO					
SERVIZIO IGIENICO		TIPO COSTR:		PREFABBRICATA					
CABINA		COPERTURA:		PIANA					
		INFISSI:		LEGNO					
		FINITURE:		INTONACATO					
SUP. COPERTA:		44,8		H:				2,5	
COLORE1:		BIANCO		2:				BLU	
SUP. PORTIC.:				H:					
CONSERVAZIONE:		SUFFICIENTE							
STRUTTURA PORTICO:				MATERIALE:					
CORPO D		COD. EDI							
DESTINAZIONE/USO:		MATERIALE :							
		TIPO COSTR:							
		COPERTURA:							
		INFISSI:							
		FINITURE:							
SUP. COPERTA:				H:					
COLORE1:				2:					
SUP. PORTIC.:				H:					
CONSERVAZIONE:									
STRUTTURA PORTICO:				MATERIALE:					
Id: 991909892 Determina: 2014/CO del 04/06/2014 Protocollo: 2014 / 68402 del 05/06/2014 SOPRINTENDENTE: COPERTA: 371,14 QUALITA' IMPERM: DATA VIM. PERM: 9999 STRUT TEMPORANEE: 100,80						Paola Bissolati sensi degli artt. 21 - 22 - 23 del D.Lgs 82/2005.			

<div>DATA</div> <div>19/04/2004</div> <div>RILEVATORI</div> <div>GIUNCHI - MINGUZZI</div> <div>AGGIORNAMENTO</div> <div></div> <div>PAGINA 1</div>		<div><div></div><div>COMUNE DI RAVENNA</div><div>AREA 6: PIANIFICAZIONE TERRITORIALE</div><div>SERVIZIO PROGETTAZIONE URBANISTICA</div></div> <div>CENSIMENTO STRUTTURE ARENILE</div> <div>Pagina 2</div> <div>Pagina 3</div>		<div>CODICE STRUTTURA04.022</div> <div>LOCMARINA ROMEA</div> <div>VIAVIALE ITALIA</div> <div>CIVICO44PARTE</div> <div>ZONA PIANO ARENILE 96:A-B4</div> <div>CATASTO TERRENI RAVENNA</div> <div>SEZIONEFOGLIOMAPPALE</div> <div>S.A.80</div>	
ELEMENTI COSTITUENTI L'INSIEME					
DENOMINAZIONE		Bagno Graziella		DESTINAZIONE D'USOSTABILIMENTO BALNEARE	
VINCOLI AMBIENTALI		DINAMICA COSTA		EROSIONE	
<div><input checked="" type="checkbox"/> PAESISTICO LR 31/2000</div> <div><div><div>-L.R. 27/88</div><div>-L.R. 1497/39</div><div>-L.R. 1039/39</div><div>-L.R. 431/85</div></div><div><div><input type="checkbox"/> RNS</div><div><input checked="" type="checkbox"/> IDROGEOLOGICO</div><div><input checked="" type="checkbox"/> SIC</div><div><input type="checkbox"/> ZPS</div></div></div>		CONNESSIONE RETI			
NOTE ZONA		CICLABILE >300ML			
		AUTOBUS >300ML			
		PARCHEGGI >300ML			
		AUTOSTRADA >10KM			
		STATALE >1KM			
		PROVINCIALE >1KM			
PRESENZA DI FILTRI E DIMENSIONAMENTO		ACCESSIBILITA'		MATERIALE RECINZ.	
PINETA ALTEZZA LARGHEZZA 492		PINETA RECINZIONE		RETE METALLICA	
DUNA ALTEZZA LARGHEZZA 0		AREA RETROSTANTE		STATO:	
RECINZIONE ALTEZZA 1,2 LARGHEZZA 0		EDIFICATO		SUFFICIENTE	
ACCESSIBILITA' SPIAGGIA					
MODALITA'		NUMERO		PAVIMENTAZIONE	
CARRABILE		1		ASFALTATO	
PEDONALE		0			
ACCESSI		CONCESSIONE			
TIPOLOGIA		NON ESCLUSIVO		CONC.	
PROPIETA'		DEM. FORESTALE			
PROTEZIONE DELLA COSTA					
<div><input type="checkbox"/> DIFESE A MARE PARALLELE</div> <div>DIST. COSTA INTERASSE MATERIALE TIPO</div> <div><input type="checkbox"/> DIFESE A MARE RADENTI</div> <div>LUNGHEZZA MATERIALE TIPO</div> <div><input type="checkbox"/> DIFESE A PENNELLO</div> <div>LUNGHEZZA INTERASSE MATERIALE TIPO</div>					
AREA DI PERTINENZA					
PROPIETA'		DEM.MARITTIMO		N° CONCES. 82/03	
INIZIO		SCADENZA			
CONCESSIONARIO		Cicognani Alessandra		P.I. 3GLSN72D61A191V	
GESTORE		Cicognani Alessandra			
SUPERFICIE MQ.		DIMENSI		DISTANZA ALTRE CONCESSIONI	
3200		FRONTE 40 PROFONDITA' 80		NORD 45,03 SUD 44,88	
PROGETTO UNITARIO:		DELIBERA 20093/277		DEL 10/04/2001	
COMMIT:		CSB COOP. STABILIMENTI		CBR COOP BAGNINI	
OGGETTO		RAZIONALIZZAZIONE ARENILE		MARINA ROMEA	
TITOLI EDILIZI RILASCIATI		NOTE AREA DI PERTINENZA			
CONCESSIONE DI COMPLETAMENTO N. 2115 PG. 59382/01 DEL 29 GENNAIO 2003 PER COMPLETAMENTO LAVORI CON MODIFICHE A RISTRUTTURAZIONE, DEMOLIZIONE E RICOSTRUZIONE PARZIALE. AUTORIZZAZIONE REGIONE EMILIA ROMAGNA PROT. 15824 DEL 11/09/02. CONCESSIONE 163 DEL 25/05/2009 PG. 5257		NUMERO DOCCE APERTE: 2, NUMERO DOCCE CHIUSE: 2			
Copia cartografica conforme all'originale del documento informatico firmato digitalmente da Paola Bissi ai sensi degli artt. 21 - 22 - 23 del D.Lgs 82/2005.		NUMERO LETTINI: 300, NUMERO SDRAI: 10			
Id: 991919892		NUMERO OMBRELLONI: 96, NUMERO WC: 4			
Determina: 2014 / 1 del 04/06/2014		NUMERO LAVAPIEDI: 1			
Protocollo: 2014 / 68402 del 05/06/2014		ATTIVITA: NUMERO CABINE, ANIMAZIONE, REISTORANTE, BEACH VOLLEY, PALLACANESTRO, RACCHETTONI, NUOTO.			
Il Sottoscritto		in qualita' di		Data	
				Firma	




<div>DATA</div> <div>19/04/2004</div> <div>RILEVATORI</div> <div>GIUNCHI - MINGUZZI</div> <div>AGGIORNAMENTO</div> <div></div> <div>PAGINA 2</div>		<div><div></div><div>COMUNE DI RAVENNA</div><div>AREA 6: PIANIFICAZIONE TERRITORIALE</div><div>SERVIZIO PROGETTAZIONE URBANISTICA</div></div> <div>CENSIMENTO STRUTTURE ARENILE</div> <div>Pagina 1</div> <div>Pagina 3</div>		<div><div>CODICE STRUTTURA</div><div>04.022</div></div> <div><div>LOC</div><div>MARINA ROMEA</div></div> <div><div>VIA</div><div>VIALE ITALIA</div></div> <div><div>CIVICO</div><div>44</div><div>PARTE</div><div></div></div> <div><div>CATASTO TERRENI RAVENNA</div><div><div>SEZIONE</div><div>S.A.</div></div><div><div>FOGLIO</div><div>80</div></div><div><div>MAPPALE</div><div></div></div></div>			
ELEMENTI COSTITUENTI L'INSIEME							
<div>DENOMINAZIONE</div> <div>Bagno Graziella</div>		<div>DESTINAZIONE D'USO</div> <div>STABILIMENTO BALNEARE</div>					
SCHEMA STATO CONCESSIONATO			SCHEMA STATO RILEVATO				
AREA DI SUPPORTO ALLA BALNEAZIONE							
<div>DESTINAZIONE D'USO</div> <div>PARCHEGGIO MQ: 1600</div> <div>VERDE MQ: 0</div> <div>ATTREZ. SPORT. MQ: 680</div> <div>SUP TEMPORANEE: 132,75</div>		<div>ACCESSIBILITA'</div> <div><input type="checkbox"/> PRESENZA DI BARRIERE ARCHITETTONICHE</div> <div><input type="checkbox"/> PRESENZA DI DUNA IN AREA CONCESSIONATA</div> <div>DIST. DUNAEDIF. SCHEDA:</div> <div>RECINZIONE AREA: METALLO</div>		<div>FOTO AREA A SUPPORTO DELLA BALNEAZIONE</div> <div></div> <div>N. CABINE: 22 STATO: SUFFICIENTE</div>			
<div>SUPERFICI IMPERMEABILI</div> <div>PAVIMENTATA MQ: 209,71 PAVIMENTAZIONE: GETTO CLS</div>							
<div>SUPERFICI PERMEABILI</div> <div>PAVIMENTATA MQ: PAVIMENTAZIONE: LASTRE GHIAIA LAVATA</div>							
<div>AREA A PARCHEGGIO ESTERNA ALL'AREA IN CONCESSIONE. PORZIONE DELL'AREA AD USO SPORTIVO ESTERNA ALL'AREA IN CONCESSIONE.</div>							
AREA DESTINATA ALLA BALNEAZIONE							
<div>ATTIVITA': CAMPO SPORTIVO OMBREGGIO AREA RICREATIVA</div>		<div>FOTO AREA DESTINATA ALLA BALNEAZIONE</div> <div></div>					
<div>SUPERFICI IMPERMEABILI</div> <div>PAVIMENTATA MQ: PAVIMENTAZIONE:</div>							
<div>SUPERFICI PERMEABILI</div> <div>PAVIMENTATA MQ: 64,94 PAVIMENTAZIONE: LASTRE CEMENTO</div>							
<div>N_OMBRELLONI: 96</div>		<div>ATTERRAGGIO NATANTI:</div>					
<div>STATO: SUFFICIENTE</div>		<div>LARGHEZZA: 0 LUNGHEZZA: 0</div>					
<div>PORZIONE DI RECINZIONE A SEPARAZIONE DELLE DUE AREE IN CLS.</div>							
<div>DATI PIANO ARENILE 1996</div> <div>ESISTENTE: 300</div> <div>Copia analogica conforme all'originale del documento informatico firmato digitalmente da Paola Bissi ai sensi degli artt. 21 - 22 - 23 del D.Lgs 82/2005.</div> <div>INTERVENTO DIRETTO: 245</div> <div>Determina: 2014 / 1 del 04/06/2014</div> <div>Protocollo: 0014/0002 del 05/06/2014</div> <div>Il Sottoscritto</div>		<div>ESISTENTE DA PROGETTO UNITARIO:</div> <div>STRUTTURE FISSE: 196</div> <div>PAVIMENTAZIONI FISSE: 209,71</div> <div>TOT. SUP. COPERTA: 405,71</div> <div>in qualità di</div>		<div>DATI ULTIMA CONCESSIONE EDILIZIA:</div> <div>STRUTTURE FISSE:</div> <div>PAVIMENTAZIONI FISSE:</div> <div>TOT. SUP. COPERTA: 318,06</div> <div>Firma</div>		<div>INTERVENTO CON PROGETTO UNITARIO:</div> <div></div> <div>345</div>	

<div>DATA</div> <div>19/04/2004</div> <div>RILEVATORI</div> <div>GIUNCHI - MINGUZZI</div> <div>AGGIORNAMENTO</div> <div>PAGINA 3</div>		<div><div></div><div>COMUNE DI RAVENNA</div><div>AREA 6: PIANIFICAZIONE TERRITORIALE</div><div>SERVIZIO PROGETTAZIONE URBANISTICA</div></div> <div>CENSIMENTO STRUTTURE ARENILE</div> <div>Pagina 1</div> <div>Pagina 2</div>		<div><div>CODICE STRUTTURA04.022</div><div>LOCMARINA ROMEA</div><div>VIAVIALE ITALIA</div><div>CIVICO44PARTE</div><div>CATASTO TERRENI RAVENNA</div><div>SEZIONEFOGLIOMAPPALE</div><div>S.A.80</div></div>			
ELEMENTI COSTITUENTI L'INSIEME							
DENOMINAZIONE		Bagno Graziella		DESTINAZIONE D'USOSTABILIMENTO BALNEARE			
CORPO A		COD. EDI72197					
DESTINAZIONE/USO:		MATERIALE : CEMENTO ARMATO				PORTICO STAGIONALE DA RIMUOVERE A FINE STAGIONE MQ 128,25	
BAR RISTORO		TIPO COSTR.: PREFABBRICATA					
MAGAZZINO		COPERTURA: PIANA					
		INFISSI: ALLUM.METAL.					
		FINITURE: INTONACATO					
SUP. COPERTA:		112,38	H: 2,7			COLORE1: GIALLO 2:	
SUP. PORTIC.:		128,25	H:			CONSERVAZIONE: SUFFICIENTE	
STRUTTURA PORTICO:		FISSA	MATERIALE: LEGNO				
CORPO B		COD. EDI71954					
DESTINAZIONE/USO:		MATERIALE : CEMENTO ARMATO					
MAGAZZINO		TIPO COSTR.: PREFABBRICATA					
SERVIZIO IGIENICO		COPERTURA: PIANA					
CABINA		INFISSI: LEGN.ALLUM.MET.					
		FINITURE: INTONACATO					
SUP. COPERTA:		61,75	H: 2,4	COLORE1: GIALLO 2:			
SUP. PORTIC.:			H:	CONSERVAZIONE: SUFFICIENTE			
STRUTTURA PORTICO:			MATERIALE:				
CORPO C		COD. EDI71986					
DESTINAZIONE/USO:		MATERIALE : CEMENTO ARMATO					
CABINA		TIPO COSTR.: PREFABBRICATA					
PRONT.SOCC.		COPERTURA: PIANA					
		INFISSI: LEGNO,ALLUMINIO					
		FINITURE: INTONACATO					
SUP. COPERTA:		56	H: 2,4			COLORE1: GIALLO 2:	
SUP. PORTIC.:			H:			CONSERVAZIONE: SUFFICIENTE	
STRUTTURA PORTICO:			MATERIALE:				
CORPO D		COD. EDI					
DESTINAZIONE/USO:		MATERIALE :					
		TIPO COSTR.:					
		COPERTURA:					
		INFISSI:					
		FINITURE:					
SUP. COPERTA:			H:	COLORE1: 2:			
SUP. PORTIC.:			H:	CONSERVAZIONE:			
STRUTTURA PORTICO:			MATERIALE:				
Id: 991909892 Determina: 2014/CO del 04/06/2014 Protocollo: 2014 / 68402 del 05/06/2014 SOPRINTENDENTE: COPERTA: 318,06 QUALITA' IMPERM: DATA VIM. PERM: 553,25 STRUT TEMPORANEE: 132,75							

Il presente documento è conforme all'originale del documento informatico firmato digitalmente da Paola Bissi ai sensi degli artt. 21 - 22 - 23 del D.Lgs 82/2005.

DATA 19/04/2004 RILEVATORI GIUNCHI - MINGUZZI AGGIORNAMENTO PAGINA 1	 COMUNE DI RAVENNA AREA 6: PIANIFICAZIONE TERRITORIALE SERVIZIO PROGETTAZIONE URBANISTICA CENSIMENTO STRUTTURE ARENILE <div style="display: flex; justify-content: space-around;"> Pagina 2 Pagina 3 </div>	CODICE STRUTTURA 04.024 LOC MARINA ROMEA VIA VIALE ITALIA CIVICO 48 PARTI ZONA PIANO ARENILE 96: A-B4 CATASTO TERRENI RAVENNA SEZIONE FOGLIO MAPPAL S.A. 80
---	--	--

ELEMENTI COSTITUENTI L'INSIEME																	
DENOMINAZIONE	Bagno Marisa	DESTINAZIONE D'USO	STABILIMENTO BALNEARE														
VINCOLI AMBIENTALI	DINAMICA COSTA	STABILE	TRATTO:														
<input checked="" type="checkbox"/> PAESISTICO LR 31/2000 -L.R. 27/88 -L.R. 1497/39 -L.R. 1039/39 -L.R. 431/85	<input type="checkbox"/> RNS <input checked="" type="checkbox"/> IDROGEOLOGICO <input checked="" type="checkbox"/> SIC <input type="checkbox"/> ZPS																
NOTE ZONA	CONNESSIONE RETI CICLABILE >300ML AUTOBUS >300ML PARCHEGGI >300ML AUTOSTRADA >10KM STATALE >1KM PROVINCIALE >1KM																
PRESENZA DI FILTRI E DIMENSIONAMENTO	ACCESSIBILITA'	MATERIALE RECINZ.															
PINETA ALTEZZA LARGHEZZA 539 DUNA ALTEZZA LARGHEZZA 0 RECINZIONE ALTEZZA 1,2 LARGHEZZA 0	PINETA RECINZIONE AREA RETROSTANTE EDIFICATO	RETE METALLICA STATO: SUFFICIENTE															
ACCESSIBILITA' SPIAGGIA																	
<table border="1" style="width:100%; border-collapse: collapse;"> <tr> <th>MODALITA'</th> <th>NUMERO</th> <th>PAVIMENTAZIONE</th> <th>ACCESSI</th> <th>CONCESSIONE</th> </tr> <tr> <td>CARRABILE</td> <td>1</td> <td>ASFALTATO</td> <td>TIPOLOGIA NON ESCLUSIVO</td> <td>CONC.</td> </tr> <tr> <td>PEDONALE</td> <td>1</td> <td></td> <td>PROPRIETA' DEM. FORESTALE</td> <td></td> </tr> </table>	MODALITA'	NUMERO	PAVIMENTAZIONE	ACCESSI	CONCESSIONE	CARRABILE	1	ASFALTATO	TIPOLOGIA NON ESCLUSIVO	CONC.	PEDONALE	1		PROPRIETA' DEM. FORESTALE			
MODALITA'	NUMERO	PAVIMENTAZIONE	ACCESSI	CONCESSIONE													
CARRABILE	1	ASFALTATO	TIPOLOGIA NON ESCLUSIVO	CONC.													
PEDONALE	1		PROPRIETA' DEM. FORESTALE														
PROTEZIONE DELLA COSTA																	
<input type="checkbox"/> DIFESE A MARE PARALLELE DIST. COSTA INTERASSE MATERIALE TIPO <input type="checkbox"/> DIFESE A MARE RADENTI LUNGHEZZA MATERIALE TIPO <input type="checkbox"/> DIFESE A PENNELLO LUNGHEZZA INTERASSE MATERIALE TIPO																	
AREA DI PERTINENZA																	
PROPIETA' DEM.MARITTIMO N° CONCES. 282/98 INIZIO 01/01/1998 SCADENZA 31/12/2001 CONCESSIONARIO Soc. VE:CA: s.n.c. di Verlicchi Stefano e C. P.I. 01365020393 GESTORE Verlicchi Stefano SUPERFICIE MQ. DIMENSI DISTANZA ALTRE CONCESSIONI 4000 FRONTE 40 PROFONDITA' 104,3 NORD 47,9 SUD 48,11																	
PROGETTO UNITARIO: DELIBERA 20093/277 DEL 10/04/2001 COMMIT: CSB COOP. STABILIMENTI CBR COOP BAGNINI OGGETTO RAZIONALIZZAZIONE ARENILE MARINA ROMEA																	
TITOLI EDILIZI RILASCIATI		NOTE AREA DI PERTINENZA															
CONC. N.1296/02 PG. 4279/99 AMPLIAMENTO CONC. 737/94 PG. 45287/92. CONCESSIONE 469 DEL 11/09/2007 PG 15676 DEL 21/02/2007. Copia analogica conforme all'originale del documento informativo firmato digitalmente da Paola Bissi ai sensi degli artt. 21 - 22 - 23 del D.Lgs 82/2005. Id: 991919892 Determina: 2014 / 1 del 04/06/2014 Protocollo: 2014 / 68402 del 05/06/2014		NUMERO CABINE: 9, NUMERO DOCCE APERTE: 2 NUMERO DOCCE CHIUSE: 1, NUMERO LETTINI: 320 NUMERO SDRAI: 20, NUMERO OMBRELLONI: 80 NUMERO WC: 3, NUMERO LAVAPIEDI: 1 ATTIVITA: ANIMAZIONE, RISTORANTE, BEACH VOLLEY, PALLACANESTRO, RACCHETTONI, NUOTO, CALCETTO, VENERDI' INFRASUONO MERENDINE															
Il Sottoscritto		in qualita' di Data Firma															

<div>DATA</div> <div>19/04/2004</div> <div>RILEVATORI</div> <div>GIUNCHI - MINGUZZI</div> <div>AGGIORNAMENTO</div> <div></div> <div>PAGINA 2</div>		<div><div></div><div>COMUNE DI RAVENNA</div><div>AREA 6: PIANIFICAZIONE TERRITORIALE</div><div>SERVIZIO PROGETTAZIONE URBANISTICA</div></div> <div>CENSIMENTO STRUTTURE ARENILE</div> <div>Pagina 1</div> <div>Pagina 3</div>		<div><div>CODICE STRUTTURA</div><div>04.024</div></div> <div><div>LOC</div><div>MARINA ROMEA</div></div> <div><div>VIA</div><div>VIALE ITALIA</div></div> <div><div>CIVICO</div><div>48</div><div>PARTE</div><div></div></div> <div><div>CATASTO TERRENI RAVENNA</div><div><div>SEZIONE</div><div>S.A.</div></div><div><div>FOGLIO</div><div>80</div></div><div><div>MAPPALE</div><div></div></div></div>			
ELEMENTI COSTITUENTI L'INSIEME							
<div>DENOMINAZIONE</div> <div>Bagno Marisa</div>		<div>DESTINAZIONE D'USO</div> <div>STABILIMENTO BALNEARE</div>					
SCHEMA STATO CONCESSIONATO			SCHEMA STATO RILEVATO				
AREA DI SUPPORTO ALLA BALNEAZIONE							
<div>DESTINAZIONE D'USO</div> <div>PARCHEGGIO MQ: 610</div> <div>VERDE MQ: 0</div> <div>ATTREZ. SPORT. MQ: 1070</div> <div>SUP TEMPORANEE: 124,79</div>		<div>ACCESSIBILITA'</div> <div><input type="checkbox"/> PRESENZA DI BARRIERE ARCHITETTONICHE</div> <div><input type="checkbox"/> PRESENZA DI DUNA IN AREA CONCESSIONATA</div> <div>DIST. DUNA\EDIF. >10 SCHEDA: 04.816</div> <div>RECINZIONE AREA: CANNICCIATO</div>		<div>FOTO AREA A SUPPORTO DELLA BALNEAZIONE</div> <div></div> <div>N. CABINE: 9 STATO: SUFFICIENTE</div>			
<div>SUPERFICI IMPERMEABILI</div> <div>PAVIMENTATA MQ: 125,28 PAVIMENTAZIONE: GETTO CLS</div>							
<div>SUPERFICI PERMEABILI</div> <div>PAVIMENTATA MQ: PAVIMENTAZIONE: AUTOBLOCCANTI</div>							
<div>CASSETTA IN LEGNO A VISTA FISSA DI MQ. 15,33 ED EDIFICIO IN CEMENTO PREFABBRICATO CON COPERTURA PIANA DI MQ. 24,45. AREA A PARCHEGGIO CON PORZIONE ESTERNA ALL'AREA IN CONCESSIONE.</div>							
AREA DESTINATA ALLA BALNEAZIONE							
<div>ATTIVITA': OMBREGGIO CAMPO SPORTIVO AREA RICREATIVA</div>		<div>FOTO AREA DESTINATA ALLA BALNEAZIONE</div> <div></div>					
<div>SUPERFICI IMPERMEABILI</div> <div>PAVIMENTATA MQ: PAVIMENTAZIONE:</div>							
<div>SUPERFICI PERMEABILI</div> <div>PAVIMENTATA MQ: PAVIMENTAZIONE: LASTRE CEMENTO</div>							
<div>N_OMBRELLONI: 80</div>		<div>ATTERRAGGIO NATANTI:</div>					
<div>STATO: SUFFICIENTE</div>		<div>LARGHEZZA: 0 LUNGHEZZA 0</div>					
DATI PIANO ARENILE 1996		ESISTENTE DA PROGETTO UNITARIO:		DATI ULTIMA CONCESSIONE EDILIZIA:			
<div>ESISTENTE: 340</div> <div>Copia analogica conforme all'originale del documento informatico firmato digitalmente da Paola Bissi ai sensi degli artt. 21 - 22 - 23 del D.Lgs 82/2005.</div> <div>INTERVENTO DIRETTO: 275</div> <div>Determina: 2014 / 1 del 04/06/2014</div> <div>Protocollo: 2014/000402 del 05/06/2014</div> <div>Il Sottoscritto</div>		<div>STRUTTURE FISSE: 283,05</div> <div>PAVIMENTAZIONI FISSE: 125,28</div> <div>TOT. SUP. COPERTA: 408,33</div> <div>in qualità di</div>		<div>STRUTTURE FISSE: 345,93</div> <div>PAVIMENTAZIONI FISSE:</div> <div>TOT. SUP. COPERTA: 345,93</div> <div>Firma</div>		<div>INTERVENTO CON PROGETTO UNITARIO:</div> <div>347</div>	

DATA
19/04/2004
RILEVATORI
GIUNCHI - MINGUZZI
AGGIORNAMENTO
PAGINA 3



COMUNE DI RAVENNA
AREA 6: PIANIFICAZIONE TERRITORIALE
SERVIZIO PROGETTAZIONE URBANISTICA

CENSIMENTO STRUTTURE ARENILE

Pagina 1

Pagina 2

CODICE STRUTTURA	04.024		
LOC	MARINA ROMEA		
VIA	VIALE ITALIA		
CIVICO	48	PARTE	
CATASTO TERRENI RAVENNA			
SEZIONE	FOGLIO	MAPPALE	
S.A.	80		

ELEMENTI COSTITUENTI L'INSIEME

DENOMINAZIONE	Bagno Marisa	DESTINAZIONE D'USO	STABILIMENTO BALNEARE
---------------	--------------	--------------------	-----------------------

CORPO A		COD. EDI	71955				
DESTINAZIONE/USO:	MATERIALE :	CEMENTO ARMATO					
BAR RISTORO	TIPO COSTR:	PREFABBRICATA					
	COPERTURA:	PIANA					
	INFISSI:	METALLO					
	FINITURE:	INTONACATO					
SUP. COPERTA:	216,32	H:	3,5	COLORE1:	SABBIA	2:	
SUP. PORTIC.:		H:	3,5	CONSERVAZIONE:	SUFFICIENTE		
STRUTTURA PORTICO:	FISSA	MATERIALE:	CEMENTO ARMATO				



CORPO B		COD. EDI	72602				
DESTINAZIONE/USO:	MATERIALE :	CEMENTO ARMATO					
SERVIZIO IGIENICO	TIPO COSTR:	PREFABBRICATA					
CABINA	COPERTURA:	PIANA					
	INFISSI:	LEGNO					
	FINITURE:	INTONACATO					
SUP. COPERTA:	57,74	H:	2,7	COLORE1:	SABBIA	2:	
SUP. PORTIC.:		H:		CONSERVAZIONE:	SUFFICIENTE		
STRUTTURA PORTICO:		MATERIALE:					



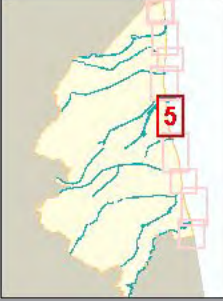
CORPO C		COD. EDI	72199				
DESTINAZIONE/USO:	MATERIALE :	CEMENTO ARMATO					
MAGAZZINO	TIPO COSTR:	PREFABBRICATA					
SERVIZIO IGIENICO	COPERTURA:	PIANA					
PRONT.SOCC.	INFISSI:	LEGNO					
	FINITURE:	INTONACATO					
SUP. COPERTA:	20,5	H:	2,7	COLORE1:	SABBIA	2:	
SUP. PORTIC.:		H:		CONSERVAZIONE:	SUFFICIENTE		
STRUTTURA PORTICO:		MATERIALE:					







CORPO D		COD. EDI	72303				
DESTINAZIONE/USO:	MATERIALE :	CEMENTO ARMATO					
CABINA	TIPO COSTR:	PREFABBRICATA					
	COPERTURA:	PIANA					
	INFISSI:	LEGNO					
	FINITURE:	INTONACATO					
SUP. COPERTA:	12,42	H:	2,7	COLORE1:	SABBIA	2:	
SUP. PORTIC.:		H:		CONSERVAZIONE:	SUFFICIENTE		
STRUTTURA PORTICO:		MATERIALE:					






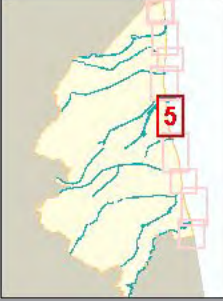

Il presente documento è conforme all'originale del documento informatico firmato digitalmente da Paola Bissi ai sensi degli artt. 21 - 22 - 23 del D.Lgs 82/2005.
Id: 991909892
Determina: 2014/CO del 04/06/2014
Protocollo: 2014 / 68402 del 05/06/2014
SUP. PORTIC. TOTALI: COPERTA: 345,93 q.li IMPERM: Data VIM. PERM: 483,97 m2 STRUT. TEMPORANEE: 124,79




DATA 16/03/2004		COMUNE DI RAVENNA AREA 6: PIANIFICAZIONE TERRITORIALE SERVIZIO PROGETTAZIONE URBANISTICA		CODICE STRUTTURA 05.036	
RILEVATORI GIUNCHI - MINGUZZI				LOC MARINA DI RAVENNA	
AGGIORNAMENTO				VIA Viale delle Nazioni	
				CIVICO 76 PARTE	
				ZONA PIANO ARENILE 96: A-B3	
PAGINA 1		Pagina 2		Pagina 3	
ELEMENTI COSTITUENTI L'INSIEME					
DENOMINAZIONE		Bagno Mio Capitano		DESTINAZIONE D'USO STABILIMENTO BALNEARE	
VINCOLI AMBIENTALI		DINAMICA COSTA		EROSIONE	
<input checked="" type="checkbox"/> PAESISTICO LR 31/2000 -L.R. 27/88 -L.R. 1497/39 -L.R. 1039/39 -L.R. 431/85		<input type="checkbox"/> RNS <input checked="" type="checkbox"/> IDROGEOLOGICO <input type="checkbox"/> SIC <input type="checkbox"/> ZPS		CONNESSIONE RETI	
NOTE ZONA		CICLABILE >300ML AUTOBUS <300ML PARCHEGGI <300ML AUTOSTRADA >10KM STATALE >1KM PROVINCIALE >1KM			
PRESENZA DI FILTRI E DIMENSIONAMENTO		ACCESSIBILITA'		MATERIALE RECINZ.	
PINETA	ALTEZZA	LARGHEZZA	77,19	PINETA RECINZIONE	RETE METALLICA
DUNA	ALTEZZA 0	LARGHEZZA 0		AREA RETROSTANTE	STATO:
RECINZIONE	ALTEZZA 1,2	LARGHEZZA 0		CAMPEGGIO	SUFFICIENTE
ACCESSIBILITA' SPIAGGIA					
MODALITA'	NUMERO	PAVIMENTAZIONE	ACCESSI	CONCESSIONE	
CARRABILE	1	STERRATO	TIPOLOGIA ESCLUSIVO	CONC.	
PEDONALE	0		PROPRIETA' DEM. FORESTALE		
PROTEZIONE DELLA COSTA					
<input type="checkbox"/> DIFESE A MARE PARALLELE DIST. COSTA INTERASSE MATERIALE TIPO					
<input type="checkbox"/> DIFESE A MARE RADENTI LUNGHEZZA MATERIALE TIPO					
<input type="checkbox"/> DIFESE A PENNELLO LUNGHEZZA INTERASSE MATERIALE TIPO					
AREA DI PERTINENZA					
PROPRIETA'	DEM.MARITTIMO	N° CONCES.	INIZIO	SCADENZA	
CONCESSIONARIO	Soc. BI.NI. s.r.l.			P.I.	
GESTORE	Soc. BI.NI. s.r.l.				
SUPERFICIE MQ.	DIMENSI			DISTANZA ALTRE CONCESSIONI	
4617	FRONTE	40,15	PROFONDITA'	115	NORD 53,54 SUD 29,82
PROGETTO UNITARIO:	DELIBERA		DEL	COMMIT:	
OGGETTO					
TITOLI EDILIZI RILASCIATI			NOTE AREA DI PERTINENZA		
CONCESSIONE 157 DEL 15/05/2009 PG 35658 DEL 21/04/2009.			AREA A PARCHEGGIO ESTERNA ALL'AREA IN CONCESSIONE E CON PRESENZA DI STRUTTURA TEMPORANEE AD OMBREGGIO. ATTIVITA': ANIMAZIONE, RISTORANTE STAGIONALE, BEACH-VOLLEY, RACCHETTONI.		
Copia analogica conforme all'originale del documento informatico firmato digitalmente da Paola Bissi ai sensi degli artt. 21 - 22 - 23 del D.Lgs 82/2005. Id: 991919892 Determina: 2014 / 1 del 04/06/2014 Protocollo: 2014 / 68402 del 05/06/2014					
Il Sottoscritto		in qualita' di		Data	Firma



<div>DATA</div> <div>16/03/2004</div> <div>RILEVATORI</div> <div>GIUNCHI - MINGUZZI</div> <div>AGGIORNAMENTO</div> <div></div> <div>PAGINA 2</div>		<div><div></div><div>COMUNE DI RAVENNA</div><div>AREA 6: PIANIFICAZIONE TERRITORIALE</div><div>SERVIZIO PROGETTAZIONE URBANISTICA</div></div> <div>CENSIMENTO STRUTTURE ARENILE</div> <div>Pagina 1</div> <div>Pagina 3</div>		<div><div>CODICE STRUTTURA</div><div>05.036</div></div> <div><div>LOC</div><div>MARINA DI RAVENNA</div></div> <div><div>VIA</div><div>Viale delle Nazioni</div></div> <div><div>CIVICO</div><div>76</div><div>PARTE</div><div></div></div> <div><div>CATASTO TERRENI RAVENNA</div><div><div>SEZIONE</div><div>RA</div></div><div><div>FOGLIO</div><div></div></div><div><div>MAPPALE</div><div></div></div></div>			
ELEMENTI COSTITUENTI L'INSIEME							
<div>DENOMINAZIONE</div> <div>Bagno Mio Capitano</div>		<div>DESTINAZIONE D'USO</div> <div>STABILIMENTO BALNEARE</div>					
SCHEMA STATO CONCESSIONATO			SCHEMA STATO RILEVATO				
AREA DI SUPPORTO ALLA BALNEAZIONE							
<div>DESTINAZIONE D'USO</div> <div>PARCHEGGIO MQ: 952</div> <div>VERDE MQ: 340</div> <div>ATTREZ. SPORT. MQ: 1340</div> <div>SUP TEMPORANEE: 95,74</div>		<div>ACCESSIBILITA'</div> <div><input type="checkbox"/> PRESENZA DI BARRIERE ARCHITETTONICHE</div> <div><input type="checkbox"/> PRESENZA DI DUNA IN AREA CONCESSIONATA</div> <div>DIST. DUNAEDIF. >5<10 SCHEDA: 05.815</div> <div>RECINZIONE AREA:</div>		<div>FOTO AREA A SUPPORTO DELLA BALNEAZIONE</div> <div></div> <div>N. CABINE: STATO: SUFFICIENTE</div>			
<div>SUPERFICI IMPERMEABILI</div> <div>PAVIMENTATA MQ: PAVIMENTAZIONE: GRANIGLIA</div> <div>SUPERFICI PERMEABILI</div> <div>PAVIMENTATA MQ: PAVIMENTAZIONE: LASTRE CEMENTO</div>		<div>AREA A PARCHEGGIO CON PORZIONE ESTERNA AL PERIMETRO DI CONCESSIONE. PRESENZA DI ALBERATURE.</div>					
AREA DESTINATA ALLA BALNEAZIONE							
<div>ATTIVITA': OMBREGGIO CAMPO SPORTIVO AREA RICREATIVA</div> <div>SUPERFICI IMPERMEABILI</div> <div>PAVIMENTATA MQ: PAVIMENTAZIONE:</div> <div>SUPERFICI PERMEABILI</div> <div>PAVIMENTATA MQ: PAVIMENTAZIONE: LASTRE CEMENTO</div> <div>N_OMBRELLONI: ATTERRAGGIO NATANTI:</div> <div>STATO: SUFFICIENTE LARGHEZZA: LUNGHEZZA:</div>		<div>FOTO AREA DESTINATA ALLA BALNEAZIONE</div> <div></div>					
<div>DATI PIANO ARENILE 1996</div> <div>ESISTENTE: 540</div> <div>Copia analogica conforme all'originale del documento informatico firmato digitalmente da Paola Bissi ai sensi degli artt. 21 - 22 - 23 del D.Lgs 82/2005.</div> <div>INTERVENTO DIRETTO: 420</div> <div>Determina: 2014 / 1 del 04/06/2014</div> <div>Protocollo: 0114/000402 del 05/06/2014</div> <div>Il Sottoscritto in qualità di Data</div>		<div>ESISTENTE DA PROGETTO UNITARIO:</div> <div>STRUTTURE FISSE: 540</div> <div>PAVIMENTAZIONI FISSE: 0</div> <div>TOT. SUP. COPERTA: 540</div>		<div>DATI ULTIMA CONCESSIONE EDILIZIA:</div> <div>STRUTTURE FISSE:</div> <div>PAVIMENTAZIONI FISSE: 0</div> <div>TOT. SUP. COPERTA: 209,88</div> <div>Firma</div>		<div>INTERVENTO CON PROGETTO UNITARIO:</div> <div></div>	

<div>DATA</div> <div>16/03/2004</div> <div>RILEVATORI</div> <div>GIUNCHI - MINGUZZI</div> <div>AGGIORNAMENTO</div> <div>PAGINA 3</div>		<div><div><div></div></div><div>COMUNE DI RAVENNA</div><div>AREA 6: PLANIFICAZIONE TERRITORIALE</div><div>SERVIZIO PROGETTAZIONE URBANISTICA</div></div> <div>CENSIMENTO STRUTTURE ARENILE</div> <div>Pagina 1</div> <div>Pagina 2</div>		<div><div>CODICE STRUTTURA</div><div>05.036</div></div> <div><div>LOC</div><div>MARINA DI RAVENNA</div></div> <div><div>VIA</div><div>Viale delle Nazioni</div></div> <div><div>CIVICO</div><div>76</div><div>PARTE</div><div></div></div> <div><div>CATASTO TERRENI RAVENNA</div><div><div>SEZIONE</div><div>FOGLIO</div><div>MAPPALE</div></div><div><div>RA</div><div></div><div></div></div></div>	
<div>ELEMENTI COSTITUENTI L'INSIEME</div> <div><div>DENOMINAZIONE</div><div>Bagno Mio Capitano</div><div>DESTINAZIONE D'USO</div><div>STABILIMENTO BALNEARE</div></div>					
<div>CORPO A</div>		<div>COD. EDI</div> <div>72474</div>			
<div>DESTINAZIONE/USO:</div> <div>BAR RISTORO</div>		<div>MATERIALE :</div> <div>CEMENTO ARMATO</div>			
<div>TIPO COSTR:</div> <div>PREFABBRICATA</div>					
<div>COPERTURA:</div> <div>DUE FALDE</div>					
<div>INFISSI:</div> <div>LEGN.ALLUM.MET.</div>					
<div>FINITURE:</div> <div>INTONACATO</div>					
<div>SUP. COPERTA:</div> <div>0</div> <div>H:</div> <div>4</div>		<div>COLORE1:</div> <div>BIANCO</div> <div>2:</div> <div></div>			
<div>SUP. PORTIC.:</div> <div></div> <div>H:</div> <div>3</div>		<div>CONSERVAZIONE:</div> <div>SUFFICIENTE</div>			
<div>STRUTTURA PORTICO:</div> <div>FISSA</div>		<div>MATERIALE:</div> <div>METALLO</div>			
<div>CORPO B</div>		<div>COD. EDI</div> <div>72427</div>			
<div>DESTINAZIONE/USO:</div> <div>SERVIZIO IGIENICO</div>		<div>MATERIALE :</div> <div>CEMENTO ARMATO</div>			
<div>TIPO COSTR:</div> <div>PREFABBRICATA</div>					
<div>COPERTURA:</div> <div>UNA FALDA</div>					
<div>INFISSI:</div> <div>LEGNO</div>					
<div>FINITURE:</div> <div>INTONACATO</div>					
<div>SUP. COPERTA:</div> <div>0</div> <div>H:</div> <div>2,7</div>		<div>COLORE1:</div> <div>BIANCO</div> <div>2:</div> <div>MARRONE</div>			
<div>SUP. PORTIC.:</div> <div></div> <div>H:</div> <div></div>		<div>CONSERVAZIONE:</div> <div>SUFFICIENTE</div>			
<div>STRUTTURA PORTICO:</div> <div></div>		<div>MATERIALE:</div> <div></div>			
<div>CORPO C</div>		<div>COD. EDI</div> <div>72058</div>			
<div>DESTINAZIONE/USO:</div> <div>CABINA</div>		<div>MATERIALE :</div> <div>CEMENTO ARMATO</div>			
<div>TIPO COSTR:</div> <div>PREFABBRICATA</div>					
<div>COPERTURA:</div> <div>UNA FALDA</div>					
<div>INFISSI:</div> <div>LEGNO</div>					
<div>FINITURE:</div> <div>INTONACATO</div>					
<div>SUP. COPERTA:</div> <div>0</div> <div>H:</div> <div>2,7</div>		<div>COLORE1:</div> <div>BIANCO</div> <div>2:</div> <div>MARRONE</div>			
<div>SUP. PORTIC.:</div> <div></div> <div>H:</div> <div></div>		<div>CONSERVAZIONE:</div> <div>SUFFICIENTE</div>			
<div>STRUTTURA PORTICO:</div> <div></div>		<div>MATERIALE:</div> <div></div>			
<div>CORPO D</div>		<div>COD. EDI</div> <div></div>			
<div>DESTINAZIONE/USO:</div> <div></div>		<div>MATERIALE :</div> <div></div>			
<div>TIPO COSTR:</div> <div></div>					
<div>COPERTURA:</div> <div></div>					
<div>INFISSI:</div> <div></div>					
<div>FINITURE:</div> <div></div>					
<div>SUP. COPERTA:</div> <div></div> <div>H:</div> <div></div>		<div>COLORE1:</div> <div></div> <div>2:</div> <div></div>	<div>Paola Bissi ai sensi degli artt. 21 - 22 - 23 del D.Lgs 82/2005.</div>		
<div>SUP. PORTIC.:</div> <div></div> <div>H:</div> <div></div>		<div>CONSERVAZIONE:</div> <div></div>			
<div>STRUTTURA PORTICO:</div> <div></div>		<div>MATERIALE:</div> <div></div>			
<div>Id: 991919892</div> <div>Protocollo: 2014 / 68402 del 04/06/2014</div> <div>Protocollo: 2014 / 68402 del 05/06/2014</div> <div>SUP. PORTIC. TOTALI: COPERTA: 209,88 q.li IMPERM: 0 q.li VIM. PERM: 0 q.li STRUT. TEMPORANEE: 95,74 q.li</div>					

<div>DATA</div> <div>16/03/2004</div> <div>RILEVATORI</div> <div>GIUNCHI - MINGUZZI</div> <div>AGGIORNAMENTO</div> <div></div> <div>PAGINA 1</div>		<div><div></div><div>COMUNE DI RAVENNA</div><div>AREA 6: PIANIFICAZIONE TERRITORIALE SERVIZIO PROGETTAZIONE URBANISTICA</div></div>		<div>CODICE STRUTTURA</div> <div>05.039</div> <div>LOC</div> <div>MARINA DI RAVENNA</div> <div>VIA</div> <div>Viale delle Nazioni</div> <div>CIVICO</div> <div>82</div> <div>PARTE</div> <div></div> <div>ZONA PIANO ARENILE 96:</div> <div>A-B3</div> <div>CATASTO TERRENI RAVENNA</div> <div>SEZIONE</div> <div>FOGLIO</div> <div>MAPPALE</div> <div>RA</div> <div></div> <div></div>	
<div>CENSIMENTO STRUTTURE ARENILE</div> <div>Pagina 2</div> <div>Pagina 3</div>					
<div>ELEMENTI COSTITUENTI L'INSIEME</div> <div><div>DENOMINAZIONE</div><div>Bagno Rosetta</div><div>DESTINAZIONE D'USO</div><div>STABILIMENTO BALNEARE</div></div> <div><div>VINCOLI AMBIENTALI</div><div>DINAMICA COSTA</div><div>EROSIONE</div><div>TRATTO:</div></div> <div><div><input checked="" type="checkbox"/> PAESISTICO LR 31/2000 -L.R. 27/88 -L.R. 1497/39 -L.R. 1039/39 -L.R. 431/85</div><div><input type="checkbox"/> RNS <input checked="" type="checkbox"/> IDROGEOLOGICO <input type="checkbox"/> SIC <input type="checkbox"/> ZPS</div><div><div>CONNESSIONE RETI</div><div>CICLABILE >300ML AUTOBUS <300ML PARCHEGGI <300ML AUTOSTRADA >10KM STATALE >1KM PROVINCIALE >1KM</div><div></div></div><div><div>NOTE ZONA</div><div>EX BAGNO ROSETTA.</div></div></div> <div><div>PRESENZA DI FILTRI E DIMENSIONAMENTO</div><div>ACCESSIBILITA'</div><div>MATERIALE RECINZ.</div></div> <div><div>PINETA ALTEZZA LARGHEZZA 83,13 DUNA ALTEZZA 0 LARGHEZZA 9,36 RECINZIONE ALTEZZA 1,2 LARGHEZZA 0</div><div><div>PINETA DUNA RECINZ.</div><div>RETE METALLICA</div><div>AREA RETROSTANTE</div><div>STATO:</div><div>CAMPEGGIO</div><div>SUFFICIENTE</div></div></div> <div><div>ACCESSIBILITA' SPIAGGIA</div><div>MODALITA' NUMERO PAVIMENTAZIONE ACCESSI CONCESSIONE</div><div><div>CARRABILE 1 STERRATO TIPOLOGIA NON ESCLUSIVO CONC.</div><div>PEDONALE 0 PROPIETA' DEM. FORESTALE</div></div></div> <div><div>PROTEZIONE DELLA COSTA</div><div><input type="checkbox"/> DIFESE A MARE PARALLELE DIST. COSTA INTERASSE MATERIALE TIPO <input type="checkbox"/> DIFESE A MARE RADENTI LUNGHEZZA MATERIALE TIPO <input type="checkbox"/> DIFESE A PENNELLO LUNGHEZZA INTERASSE MATERIALE TIPO</div></div> <div><div>AREA DI PERTINENZA</div><div>PROPIETA' DEM.MARITTIMO N° CONCES. 166/03 INIZIO SCADENZA CONCESSIONARIO Greppi Augusto P.I. GESTORE Greppi Augusto SUPERFICIE MQ. DIMENSI DISTANZA ALTRE CONCESSIONI 5044 FRONTE 34,75 PROFONDITA' 144 NORD 29,45 SUD 25,19 PROGETTO UNITARIO: DELIBERA DEL COMMIT: OGGETTO</div></div> <div><div>TITOLI EDILIZI RILASCIATI</div><div>NOTE AREA DI PERTINENZA</div></div> <div><div>CONCESSIONE 409 DEL 06/08/2007 PG. 20019 DEL 09/09/2006. Copia analogica conforme all'originale del documento informativo firmato digitalmente da Paola Busceti in qualità di Id: 991919892 Determina: 2014 / 1 del 04/06/2014 Protocollo: 2014 / 68402 del 05/06/2014 Il Sottoscritto</div><div><div>NUMERO CABINE: 16, NUMERO DOCCE APERTE: 2 NUMERO DOCCE CHIUSE: 3, NUMERO LETTINI: 350 NUMERO SDRAI: 20, NUMERO OMBRELLONI: 70 NUMERO WC: 3, NUMERO LAVAPIEDI: 1 ATTIVITA': ANIMAZIONE, RISTORANTE, BEACH VOLLEY, PALLACANESTRO, RACCHETTONI, NUOTO. AREE DI PERTINENZA IN CONCESSIONE USO BALNEARE ai sensi degli artt. 21 - 22 - 23 del D.Lgs 82/2005.</div><div>Area di pertinenza in concessione uso balneare</div><div>Data Firma</div></div></div> <div></div>					

<div>DATA</div> <div>16/03/2004</div> <div>RILEVATORI</div> <div>GIUNCHI - MINGUZZI</div> <div>AGGIORNAMENTO</div> <div></div> <div>PAGINA 2</div>		<div><div></div><div>COMUNE DI RAVENNA</div><div>AREA 6: PIANIFICAZIONE TERRITORIALE</div><div>SERVIZIO PROGETTAZIONE URBANISTICA</div></div> <div>CENSIMENTO STRUTTURE ARENILE</div> <div>Pagina 1</div> <div>Pagina 3</div>		<div><div>CODICE STRUTTURA</div><div>05.039</div></div> <div><div>LOC</div><div>MARINA DI RAVENNA</div></div> <div><div>VIA</div><div>Viale delle Nazioni</div></div> <div><div>CIVICO</div><div>82</div><div>PARTE</div><div></div></div> <div><div>CATASTO TERRENI RAVENNA</div><div><div>SEZIONE</div><div>FOGLIO</div><div>MAPPALE</div></div><div><div>RA</div><div></div><div></div></div></div>			
ELEMENTI COSTITUENTI L'INSIEME							
<div>DENOMINAZIONE</div> <div>Bagno Rosetta</div>		<div>DESTINAZIONE D'USO</div> <div>STABILIMENTO BALNEARE</div>					
SCHEMA STATO CONCESSIONATO			SCHEMA STATO RILEVATO				
AREA DI SUPPORTO ALLA BALNEAZIONE							
<div>DESTINAZIONE D'USO</div> <div>PARCHEGGIO MQ: 380</div> <div>VERDE MQ: 380</div> <div>ATTREZ. SPORT. MQ: 1390</div> <div>SUP TEMPORANEE: 147,14</div>		<div>ACCESSIBILITA'</div> <div><input type="checkbox"/> PRESENZA DI BARRIERE ARCHITETTONICHE</div> <div><input type="checkbox"/> PRESENZA DI DUNA IN AREA CONCESSIONATA</div> <div>DIST. DUNA\EDIF. >5<10 SCHEDA: 05.818</div> <div>RECINZIONE AREA:</div>		<div>FOTO AREA A SUPPORTO DELLA BALNEAZIONE</div> <div></div> <div>N. CABINE: 16 STATO: SUFFICIENTE</div>			
<div>SUPERFICI IMPERMEABILI</div> <div>PAVIMENTATA MQ: PAVIMENTAZIONE:</div> <div>SUPERFICI PERMEABILI</div> <div>PAVIMENTATA MQ: PAVIMENTAZIONE: LASTRE CEMENTO</div> <div>PRESENZA DI ALBERATURE.</div>		<div>FOTO AREA DESTINATA ALLA BALNEAZIONE</div> <div></div>					
AREA DESTINATA ALLA BALNEAZIONE							
<div>ATTIVITA':</div> <div>OMBREGGIO CAMPO SPORTIVO AREA RICREATIVA</div>							
<div>SUPERFICI IMPERMEABILI</div> <div>PAVIMENTATA MQ: PAVIMENTAZIONE:</div> <div>SUPERFICI PERMEABILI</div> <div>PAVIMENTATA MQ: PAVIMENTAZIONE: LASTRE CEMENTO</div> <div>N_OMBRELLONI: 70</div> <div>STATO: SUFFICIENTE</div>		<div>ATTERRAGGIO NATANTI:</div> <div>LARGHEZZA: 0 LUNGHEZZA 0</div>					
<div>DATI PIANO ARENILE 1996</div> <div>ESISTENTE DA PROGETTO UNITARIO:</div> <div>DATI ULTIMA CONCESSIONE EDILIZIA:</div> <div>INTERVENTO CON PROGETTO UNITARIO:</div>							
<div>ESISTENTE:</div> <div>295</div> <div>Copia analogica conforme all'originale del documento informatico firmato digitalmente da Paola Bissi ai sensi degli artt. 21 - 22 - 23 del D.Lgs 82/2005.</div> <div>INTervenire DIRETTO:</div> <div>240</div> <div>Determina: 2014 / 1 del 04/06/2014</div> <div>PROGETTO 2014/AR01/02 del 05/06/2014</div> <div>Il Sottoscritto</div>		<div>STRUTTURE FISSE:</div> <div>295</div> <div>PAVIMENTAZIONI FISSE:</div> <div>0</div> <div>TOT. SUP. COPERTA:</div> <div>295</div> <div>in qualita' di</div>		<div>STRUTTURE FISSE:</div> <div></div> <div>PAVIMENTAZIONI FISSE:</div> <div></div> <div>TOT. SUP. COPERTA:</div> <div>206,36</div> <div>Data</div>		<div>INTERVENTO CON PROGETTO UNITARIO:</div> <div></div> <div></div> <div>Firma</div>	

DATA
16/03/2004
RILEVATORI
GIUNCHI - MINGUZZI
AGGIORNAMENTO
PAGINA 3



COMUNE DI RAVENNA
AREA 6: PIANIFICAZIONE TERRITORIALE
SERVIZIO PROGETTAZIONE URBANISTICA

CENSIMENTO STRUTTURE ARENILE

Pagina 1

Pagina 2

CODICE STRUTTURA	05.039		
LOC	MARINA DI RAVENNA		
VIA	Viale delle Nazioni		
CIVICO	82	PARTE	
CATASTO TERRENI RAVENNA			
SEZIONE	FOGLIO	MAPPALE	
RA			

ELEMENTI COSTITUENTI L'INSIEME

DENOMINAZIONE	Bagno Rosetta	DESTINAZIONE D'USO	STABILIMENTO BALNEARE
---------------	---------------	--------------------	-----------------------

CORPO A	COD. EDI	72426					
DESTINAZIONE/USO:	MATERIALE :	CEMENTO ARMATO					
BAR RISTORO	TIPO COSTR:	PREFABBRICATA					
	COPERTURA:	PIANA					
	INFISSI:	LEGN.ALLUM.MET.					
	FINITURE:	INTONACATO					
SUP. COPERTA:	0	H:	3,5	COLORE1:	GIALLO	2:	GIALLO
SUP. PORTIC.:	72,77	H:	3,5	CONSERVAZIONE:	SUFFICIENTE		
STRUTTURA PORTICO:	REMOVIBILE	MATERIALE:	LEGNO				



CORPO B	COD. EDI	72062					
DESTINAZIONE/USO:	MATERIALE :	CEMENTO ARMATO					
MAGAZZINO	TIPO COSTR:	PREFABBRICATA					
GUARDIANIA	COPERTURA:	PIANA					
	INFISSI:	LEGNO					
	FINITURE:	INTONACATO					
SUP. COPERTA:	0	H:	2,7	COLORE1:	BIANCO	2:	BIANCO
SUP. PORTIC.:		H:		CONSERVAZIONE:	SUFFICIENTE		
STRUTTURA PORTICO:		MATERIALE:					




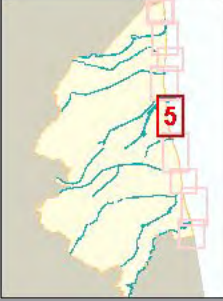

CORPO C	COD. EDI						
DESTINAZIONE/USO:	MATERIALE :						
	TIPO COSTR:						
	COPERTURA:						
	INFISSI:						
	FINITURE:						
SUP. COPERTA:		H:		COLORE1:		2:	
SUP. PORTIC.:		H:		CONSERVAZIONE:			
STRUTTURA PORTICO:		MATERIALE:					












CORPO D	COD. EDI						
DESTINAZIONE/USO:	MATERIALE :						
	TIPO COSTR:						
	COPERTURA:						
	INFISSI:						
	FINITURE:						
SUP. COPERTA:		H:		COLORE1:		2:	
SUP. PORTIC.:		H:		CONSERVAZIONE:			
STRUTTURA PORTICO:		MATERIALE:					









Il presente documento è conforme all'originale del documento informatico firmato digitalmente da Paola Bissi ai sensi degli artt. 21 - 22 - 23 del D.Lgs 82/2005.
Id: 991919892
Determina 2014/CO del 04/06/2014
Protocollo: 2014 / 68402 del 05/06/2014
SOPRINTENDENTE: COPERTA: 206,36 QUANTITA' IMPERM: DATA VIM. PERM: FORMASTRUT TEMPORANEE: 147,14

<div>DATA</div> <div>16/03/2004</div> <div>RILEVATORI</div> <div>GIUNCHI - MINGUZZI</div> <div>AGGIORNAMENTO</div> <div></div> <div>PAGINA 1</div>		<div><div></div><div>COMUNE DI RAVENNA</div><div>AREA 6: PIANIFICAZIONE TERRITORIALE SERVIZIO PROGETTAZIONE URBANISTICA</div></div>		<div>CODICE STRUTTURA</div> <div>05.043</div> <div>LOC</div> <div>PUNTA MARINA</div> <div>VIA</div> <div>VIALE C. COLOMBO</div> <div>CIVICO</div> <div>6</div> <div>PARTE</div> <div></div> <div>ZONA PIANO ARENILE 96:</div> <div>A-B4</div> <div>CATASTO TERRENI RAVENNA</div> <div>SEZIONE</div> <div>FOGLIO</div> <div>MAPPALE</div> <div>RA</div> <div></div> <div></div>	
<div>CENSIMENTO STRUTTURE ARENILE</div> <div>Pagina 2</div> <div>Pagina 3</div>					
<div>ELEMENTI COSTITUENTI L'INSIEME</div> <div><div>DENOMINAZIONE</div><div>Bagno Kutamare (Sangria)</div><div>DESTINAZIONE D'USO</div><div>STABILIMENTO BALNEARE</div></div>					
<div>VINCOLI AMBIENTALI</div> <div><div><input checked="" type="checkbox"/> PAESISTICO LR 31/2000</div><div><input type="checkbox"/> RNS</div><div>-L.R. 27/88</div><div><input checked="" type="checkbox"/> IDROGEOLOGICO</div><div>-L.R. 1497/39</div><div><input checked="" type="checkbox"/> SIC</div><div>-L.R. 1039/39</div><div><input type="checkbox"/> ZPS</div><div>-L.R. 431/85</div></div> <div>NOTE ZONA</div> <div></div>		<div>DINAMICA COSTA</div> <div>CONNESSIONE RETI</div> <div>CICLABILE >300ML</div> <div>AUTOBUS <300ML</div> <div>PARCHEGGI <300ML</div> <div>AUTOSTRADA >10KM</div> <div>STATALE >1KM</div> <div>PROVINCIALE >1KM</div> <div></div>		<div>STABILE</div> <div>TRATTO:</div> <div></div>	
<div>PRESENZA DI FILTRI E DIMENSIONAMENTO</div> <div>PINETA ALTEZZA <input type="text"/> LARGHEZZA 70,21</div> <div>DUNA ALTEZZA <input type="text"/> LARGHEZZA 19,98</div> <div>RECINZIONE ALTEZZA 1,2 LARGHEZZA 0</div>		<div>ACCESSIBILITA'</div> <div>PINETA DUNA RECINZ. RETE METALLICA</div> <div>AREA RETROSTANTE</div> <div>PINETA BUONO</div>		<div>MATERIALE RECINZ.</div> <div>STATO:</div>	
<div>ACCESSIBILITA' SPIAGGIA</div> <div><div>MODALITA'</div><div>NUMERO</div><div>PAVIMENTAZIONE</div><div>ACCESSI</div><div>CONCESSIONE</div></div>					
<div>CARRABILE 1 STERRATO TIPOLOGIA NON ESCLUSIVO CONC. <input type="text"/></div> <div>PEDONALE 0 PROPIETA' DEM. FORESTALE <input type="text"/></div>					
<div>PROTEZIONE DELLA COSTA</div> <div><input type="checkbox"/> DIFESE A MARE PARALLELE</div> <div>DIST. COSTA <input type="text"/> INTERASSE <input type="text"/> MATERIALE <input type="text"/> TIPO <input type="text"/></div> <div><input type="checkbox"/> DIFESE A MARE RADENTI</div> <div>LUNGHEZZA <input type="text"/> MATERIALE <input type="text"/> TIPO <input type="text"/></div> <div><input checked="" type="checkbox"/> DIFESE A PENNELLO</div> <div>LUNGHEZZA 182,72 INTERASSE 361,89 MATERIALE MASSI IN PIETRA TIPO EMERSE</div>					
<div>AREA DI PERTINENZA</div> <div>PROPIETA' DEM.MARITTIMO N° CONCES. 95/96 INIZIO <input type="text"/> SCADENZA <input type="text"/></div> <div>CONCESSIONARIO Soc. Iacono Roberto e C. s.a.s. P.I. 00212300396</div> <div>GESTORE Iacono Roberto</div> <div>SUPERFICIE MQ. DIMENSI DISTANZA ALTRE CONCESSIONI</div> <div>3160 FRONTE 40 PROFONDITA' 79 NORD 38,73 SUD 13,25</div> <div>PROGETTO UNITARIO: DELIBERA 38074/707 DEL 08/08/2002 COMMIT: CSB COOP. STABILIMENTI CBR COOP BAGNINI</div> <div>OGGETTO RAZIONALIZZAZIONE ARENILE PUNTA MARINA NORD</div>					
<div>TITOLI EDILIZI RILASCIATI</div> <div>CONCESSIONE N. 26 DEL 30/01/2009 PG 52896 DEL 06/06/2008.</div> <div>Copia analogica conforme all'originale del documento informatico firmato digitalmente da Paola Bissi ai sensi degli artt. 21 - 22 - 23 del D.Lgs 82/2005. Id: 991919892 Determina: 2014 / 1 del 04/06/2014 Protocollo: 2014 / 68402 del 05/06/2014</div> <div>Il Sottoscritto</div>		<div>NOTE AREA DI PERTINENZA</div> <div>COMPRESO TRA DUE DUNE. ZONA A PARCHEGGIO ESTERNA ALL'AREA IN CONCESSIONE DEMANIALE. PRESENZA DI ALBERATURE.</div> <div>in qualita' di</div> <div>Data</div> <div>Firma</div>			

<div>DATA</div> <div>16/03/2004</div> <div>RILEVATORI</div> <div>GIUNCHI - MINGUZZI</div> <div>AGGIORNAMENTO</div> <div></div> <div>PAGINA 2</div>		<div><div></div><div>COMUNE DI RAVENNA</div><div>AREA 6: PIANIFICAZIONE TERRITORIALE</div><div>SERVIZIO PROGETTAZIONE URBANISTICA</div></div> <div>CENSIMENTO STRUTTURE ARENILE</div> <div>Pagina 1</div> <div>Pagina 3</div>		<div><div>CODICE STRUTTURA</div><div>05.043</div></div> <div><div>LOC</div><div>PUNTA MARINA</div></div> <div><div>VIA</div><div>VIALE C. COLOMBO</div></div> <div><div>CIVICO</div><div>6</div><div>PARTE</div><div></div></div> <div><div>CATASTO TERRENI RAVENNA</div><div><div>SEZIONE</div><div>FOGLIO</div><div>MAPPALE</div></div><div><div>RA</div><div></div><div></div></div></div>			
ELEMENTI COSTITUENTI L'INSIEME							
<div>DENOMINAZIONE</div> <div>Bagno Kutamare (Sangria)</div>		<div>DESTINAZIONE D'USO</div> <div>STABILIMENTO BALNEARE</div>					
SCHEMA STATO CONCESSIONATO			SCHEMA STATO RILEVATO				
AREA DI SUPPORTO ALLA BALNEAZIONE							
<div>DESTINAZIONE D'USO</div> <div>PARCHEGGIO MQ: 540</div> <div>VERDE MQ: 235</div> <div>ATTREZ. SPORT. MQ: 1300</div> <div>SUP TEMPORANEE: 90,75</div>		<div>ACCESSIBILITA'</div> <div><input type="checkbox"/> PRESENZA DI BARRIERE ARCHITETTONICHE</div> <div><input type="checkbox"/> PRESENZA DI DUNA IN AREA CONCESSIONATA</div> <div>DIST. DUNA\EDIF. >10 SCHEDA: 05.820</div> <div>RECINZIONE AREA: CEMENTO</div>		<div>FOTO AREA A SUPPORTO DELLA BALNEAZIONE</div> <div></div> <div>N. CABINE: STATO: SUFFICIENTE</div>			
<div>SUPERFICI IMPERMEABILI</div> <div>PAVIMENTATA MQ: PAVIMENTAZIONE:</div> <div>SUPERFICI PERMEABILI</div> <div>PAVIMENTATA MQ: PAVIMENTAZIONE: LASTRE CEMENTO</div> <div>AREA A PARCHEGGIO CON PORZIONE ESTERNA ALL'AREA IN CONCESSIONE.</div>							
AREA DESTINATA ALLA BALNEAZIONE							
<div>ATTIVITA': OMBREGGIO CAMPO SPORTIVO AREA RICREATIVA</div> <div>SUPERFICI IMPERMEABILI</div> <div>PAVIMENTATA MQ: PAVIMENTAZIONE:</div> <div>SUPERFICI PERMEABILI</div> <div>PAVIMENTATA MQ: PAVIMENTAZIONE: LASTRE CEMENTO</div> <div>N_OMBRELLONI: ATTERRAGGIO NATANTI:</div> <div>STATO: SUFFICIENTE LARGHEZZA: 0 LUNGHEZZA: 0</div>		<div>FOTO AREA DESTINATA ALLA BALNEAZIONE</div> <div></div>					
<div>DATI PIANO ARENILE 1996</div> <div>ESISTENTE: 325</div> <div>Copia analogica conforme all'originale del documento informatico firmato digitalmente da Paola Bissi ai sensi degli artt. 21 - 22 - 23 del D.Lgs 82/2005.</div> <div>INTERVENTO DIRETTO: 270</div> <div>Determina: 2014 / 1 del 04/06/2014</div> <div>PROGETTO: 2014 / 1 del 05/06/2014</div> <div>Il Sottoscritto in qualita' di Data</div>		<div>ESISTENTE DA PROGETTO UNITARIO:</div> <div>STRUTTURE FISSE: 252,93</div> <div>PAVIMENTAZIONI FISSE: 122,75</div> <div>TOT. SUP. COPERTA: 375,68</div>		<div>DATI ULTIMA CONCESSIONE EDILIZIA:</div> <div>STRUTTURE FISSE:</div> <div>PAVIMENTAZIONI FISSE:</div> <div>TOT. SUP. COPERTA: 313,82</div> <div>Firma</div>		<div>INTERVENTO CON PROGETTO UNITARIO:</div> <div>del D.Lgs 82/2005.</div> <div>338</div>	

<div>DATA</div> <div>16/03/2004</div> <div>RILEVATORI</div> <div>GIUNCHI - MINGUZZI</div> <div>AGGIORNAMENTO</div> <div>PAGINA 3</div>		<div><div></div><div>COMUNE DI RAVENNA</div><div>AREA 6: PLANIFICAZIONE TERRITORIALE</div><div>SERVIZIO PROGETTAZIONE URBANISTICA</div></div> <div>CENSIMENTO STRUTTURE ARENILE</div> <div>Pagina 1</div> <div>Pagina 2</div>		<div><div>CODICE STRUTTURA05.043</div><div>LOC</div><div>PUNTA MARINA</div><div>VIA</div><div>VIALE C. COLOMBO</div><div>CIVICO6PARTE</div><div>CATASTO TERRENI RAVENNA</div><div>SEZIONEFOGLIOMAPPALE</div><div>RA</div></div>					
ELEMENTI COSTITUENTI L'INSIEME									
DENOMINAZIONE		Bagno Kutamare (Sangria)		DESTINAZIONE D'USO		STABILIMENTO BALNEARE			
CORPO A		COD. EDI		72386					
DESTINAZIONE/USO:		MATERIALE :		CEMENTO ARMATO					
BAR RISTORO		TIPO COSTR:		PREFABBRICATA					
CABINA		COPERTURA:		PIANA					
MAGAZZINO		INFISSI:		LEGN.ALLUM.MET.					
SERVIZIO IGIENICO		FINITURE:		INTONACATO					
SUP. COPERTA:		205,77		H:				3,5	
COLORE1:		GIALLO		2:				ARANCIONE	
SUP. PORTIC.:				H:					
CONSERVAZIONE:		SUFFICIENTE							
STRUTTURA PORTICO:				MATERIALE:					
CORPO B		COD. EDI		72084					
DESTINAZIONE/USO:		MATERIALE :		CEMENTO ARMATO					
CABINA		TIPO COSTR:		PREFABBRICATA					
		COPERTURA:		PIANA					
		INFISSI:		LEGNO					
		FINITURE:		INTONACATO					
SUP. COPERTA:		34,35		H:				2,7	
COLORE1:		GIALLO		2:				ARANCIONE	
SUP. PORTIC.:				H:					
CONSERVAZIONE:		SUFFICIENTE							
STRUTTURA PORTICO:				MATERIALE:					
CORPO C		COD. EDI							
DESTINAZIONE/USO:		MATERIALE :							
		TIPO COSTR:							
		COPERTURA:							
		INFISSI:							
		FINITURE:							
SUP. COPERTA:				H:					
COLORE1:				2:					
SUP. PORTIC.:				H:					
CONSERVAZIONE:									
STRUTTURA PORTICO:				MATERIALE:					
CORPO D		COD. EDI							
DESTINAZIONE/USO:		MATERIALE :							
		TIPO COSTR:							
		COPERTURA:							
		INFISSI:							
		FINITURE:							
SUP. COPERTA:				H:					
COLORE1:				2:					
SUP. PORTIC.:				H:					
CONSERVAZIONE:									
STRUTTURA PORTICO:				MATERIALE:					
<div>Il presente documento è conforme all'originale del documento informatico firmato digitalmente da  e può essere verificato conformemente all'articolo 21 del D.Lgs 82/2005.</div> <div>Id: 991919892</div> <div>Protocollo: 2014 / 68402 del 05/06/2014</div> <div>SUP. PORTIC. TOTALI: COPERTA: 313,82</div> <div>IMPERM: DATA VIM. PERM: FORMASTRUT TEMPORANEE: 90,75</div>									

<div>DATA</div> <div>18/03/2004</div> <div>RILEVATORI</div> <div>GIUNCHI - MINGUZZI</div> <div>AGGIORNAMENTO</div> <div></div> <div>PAGINA 1</div>		<div><div></div><div>COMUNE DI RAVENNA</div><div>AREA 6: PIANIFICAZIONE TERRITORIALE SERVIZIO PROGETTAZIONE URBANISTICA</div></div>		<div>CODICE STRUTTURA</div> <div>05.053</div> <div>LOC</div> <div>PUNTA MARINA</div> <div>VIA</div> <div>VIALE C. COLOMBO</div> <div>CIVICO</div> <div>26</div> <div>PARTE</div> <div></div> <div>ZONA PIANO ARENILE 96:</div> <div>A-B3</div> <div>CATASTO TERRENI RAVENNA</div> <div>SEZIONE</div> <div>FOGLIO</div> <div>MAPPALE</div> <div>RA</div> <div></div> <div></div>	
<div>CENSIMENTO STRUTTURE ARENILE</div> <div>Pagina 2</div> <div>Pagina 3</div>					
<div>ELEMENTI COSTITUENTI L'INSIEME</div> <div><div>DENOMINAZIONE</div><div>Bagno Dolce Vita (Daikiri wawe)</div><div>DESTINAZIONE D'USO</div><div>STABILIMENTO BALNEARE</div></div> <div><div>VINCOLI AMBIENTALI</div><div><div><input checked="" type="checkbox"/> PAESISTICO LR 31/2000</div><div><input type="checkbox"/> RNS</div><div>-L.R. 27/88</div><div><input checked="" type="checkbox"/> IDROGEOLOGICO</div><div>-L.R. 1497/39</div><div><input checked="" type="checkbox"/> SIC</div><div>-L.R. 1039/39</div><div><input type="checkbox"/> ZPS</div><div>-L.R. 431/85</div></div><div><div>DINAMICA COSTA</div><div>CONNESSIONE RETI</div><div>CICLABILE >300ML</div><div>AUTOBUS <300ML</div><div>PARCHEGGI <300ML</div><div>AUTOSTRADA >10KM</div><div>STATALE >1KM</div><div>PROVINCIALE >1KM</div></div><div><div>EROSIONE</div><div>TRATTO:</div><div></div></div><div><div>NOTE ZONA</div><div>EX BAGNO DOLCE VITA</div></div></div> <div><div>PRESENZA DI FILTRI E DIMENSIONAMENTO</div><div>ACCESSIBILITA'</div><div>MATERIALE RECINZ.</div><div>PINETA ALTEZZA LARGHEZZA 53,32</div><div>PINETA RECINZIONE LEGNO</div><div>DUNA ALTEZZA LARGHEZZA 0</div><div>AREA RETROSTANTE STATO:</div><div>RECINZIONE ALTEZZA 1 LARGHEZZA 0,1</div><div>EDIFICATO SUFFICIENTE</div></div> <div><div>ACCESSIBILITA' SPIAGGIA</div><div><div>MODALITA'</div><div>NUMERO</div><div>PAVIMENTAZIONE</div><div>ACCESSI</div><div>CONCESSIONE</div><div>CARRABILE 1 STERRATO TIPOLOGIA NON ESCLUSIVO CONC.</div><div>PEDONALE 0 PROPIETA' DEM. FORESTALE</div></div><div><div>PROTEZIONE DELLA COSTA</div><div><input type="checkbox"/> DIFESE A MARE PARALLELE</div><div>DIST. COSTA INTERASSE MATERIALE TIPO</div><div><input type="checkbox"/> DIFESE A MARE RADENTI</div><div>LUNGHEZZA MATERIALE TIPO</div><div><input checked="" type="checkbox"/> DIFESE A PENNELLO</div><div>LUNGHEZZA 40,78 INTERASSE 364,73 MATERIALE MASSI IN PIETRA TIPO EMERSE</div></div><div><div>AREA DI PERTINENZA</div><div>PROPIETA' DEM.MARITTIMO N° CONCES. INIZIO SCADENZA</div><div>CONCESSIONARIO Soc. Bagno Dolce Vita s.n.c. di Ranieri Oliana e C. P.I. 006909500392</div><div>GESTORE Ranieri Oliana</div><div>SUPERFICIE MQ. DIMENSI DISTANZA ALTRE CONCESSIONI</div><div>3560 FRONTE 40 PROFONDITA' 85 NORD 31,2 SUD 33,33</div><div>PROGETTO UNITARIO: DELIBERA 38074/707 DEL 08/08/2002 COMMIT: CSB COOP. STABILIMENTI CBR COOP BAGNINI</div><div>OGGETTO RAZIONALIZZAZIONE ARENILE PUNTA MARINA NORD</div></div><div><div>TITOLI EDILIZI RILASCIATI</div><div>NOTE AREA DI PERTINENZA</div><div>CONCESSIONE N. 1738/97 CON PG. 31297/97 PER INSTALLAZIONE DI CARTELLO INDICATORE NON LUMINOSO. AUTORIZZAZIONE AMBIENTALE PER L'INSTALLAZIONE STAGIONALE DI PAVIMENTAZIONI AMOVIBILI CON PG. 44172/01. CONCESSIONE NUMERO 212 DEL 29/06/2009 PG 42977 DEL 08/05/2009.</div><div>ATTIVITA': RISTORANTE STAGIONALE, BEACH VOLLEY, RACCHETTONI, ACCESSIBILITA' DISABILI. PRESENZA DI ALBERATURE (TAMERICI). AREA A PARCHEGGIO FUORI DAL PERIMETRO DI CONCESSIONE DEMANIALE.</div></div><div><div>Copia analogica conforme all'originale del documento informatico firmato digitalmente da Paola Bissi ai sensi degli artt. 21 - 22 - 23 del D.Lgs 82/2005.</div><div>Id: 991919892</div><div>Determina: 2014 / 1 del 04/06/2014</div><div>Protocollo: 2014 / 68402 del 05/06/2014</div><div>Il Sottoscritto in qualita' di Data Firma</div></div><div></div></div>					

<div>DATA</div> <div>18/03/2004</div> <div>RILEVATORI</div> <div>GIUNCHI - MINGUZZI</div> <div>AGGIORNAMENTO</div> <div></div> <div>PAGINA 2</div>		<div><div></div><div>COMUNE DI RAVENNA</div><div>AREA 6: PIANIFICAZIONE TERRITORIALE</div><div>SERVIZIO PROGETTAZIONE URBANISTICA</div></div> <div>CENSIMENTO STRUTTURE ARENILE</div> <div>Pagina 1</div> <div>Pagina 3</div>		<div><div>CODICE STRUTTURA</div><div>05.053</div></div> <div><div>LOC</div><div>PUNTA MARINA</div></div> <div><div>VIA</div><div>VIALE C. COLOMBO</div></div> <div><div>CIVICO</div><div>26</div><div>PARTE</div><div></div></div> <div><div>CATASTO TERRENI RAVENNA</div><div><div>SEZIONE</div><div>FOGLIO</div><div>MAPPALE</div></div><div><div>RA</div><div></div><div></div></div></div>			
ELEMENTI COSTITUENTI L'INSIEME							
<div>DENOMINAZIONE</div> <div>Bagno Dolce Vita (Daikiri wawe)</div>		<div>DESTINAZIONE D'USO</div> <div>STABILIMENTO BALNEARE</div>					
SCHEMA STATO CONCESSIONATO			SCHEMA STATO RILEVATO				
AREA DI SUPPORTO ALLA BALNEAZIONE							
<div>DESTINAZIONE D'USO</div> <div>PARCHEGGIO MQ: 550</div> <div>VERDE MQ: 0</div> <div>ATTREZ. SPORT. MQ: 500</div> <div>SUP TEMPORANEE: 134,14</div>		<div>ACCESSIBILITA'</div> <div><input type="checkbox"/> PRESENZA DI BARRIERE ARCHITETTONICHE</div> <div><input type="checkbox"/> PRESENZA DI DUNA IN AREA CONCESSIONATA</div> <div>DIST. DUNA\EDIF. >10 SCHEDA: 05.829</div> <div>RECINZIONE AREA:</div>		<div>FOTO AREA A SUPPORTO DELLA BALNEAZIONE</div> <div></div> <div>N. CABINE: STATO: SUFFICIENTE</div>			
<div>SUPERFICI IMPERMEABILI</div> <div>PAVIMENTATA MQ: PAVIMENTAZIONE:</div>							
<div>SUPERFICI PERMEABILI</div> <div>PAVIMENTATA MQ: PAVIMENTAZIONE: LASTRE CEMENTO</div>							
<div>PRESENZA DI ALBERATURE. AREA A PARCHEGGIO CON PORZIONE ESTERNA ALL'AREA IN CONCESSIONE.</div>							
AREA DESTINATA ALLA BALNEAZIONE							
<div>ATTIVITA': OMBREGGIO CAMPO SPORTIVO AREA RICREATIVA</div>		<div>FOTO AREA DESTINATA ALLA BALNEAZIONE</div> <div></div>					
<div>SUPERFICI IMPERMEABILI</div> <div>PAVIMENTATA MQ: PAVIMENTAZIONE:</div>							
<div>SUPERFICI PERMEABILI</div> <div>PAVIMENTATA MQ: PAVIMENTAZIONE: LASTRE CEMENTO</div>							
<div>N_OMBRELLONI:</div>		<div>ATTERRAGGIO NATANTI:</div>					
<div>STATO: SUFFICIENTE</div>		<div>LARGHEZZA: 0 LUNGHEZZA 0</div>					
<div>DATI PIANO ARENILE 1996</div> <div>ESISTENTE: 245</div> <div>Copia analogica conforme all'originale del documento informatico firmato digitalmente da Paola Bissi ai sensi degli artt. 21 - 22 - 23 del D.Lgs 82/2005.</div> <div>INTERVENTO DIRETTO: 210</div> <div>Determina: 2014 / 1 del 04/06/2014</div> <div>PROGETTO: 2014/AR01/02 del 05/06/2014</div> <div>Il Sottoscritto in qualità di Data</div>		<div>ESISTENTE DA PROGETTO UNITARIO:</div> <div>STRUTTURE FISSE: 290,12</div> <div>PAVIMENTAZIONI FISSE: 0</div> <div>TOT. SUP. COPERTA: 290,12</div>		<div>DATI ULTIMA CONCESSIONE EDILIZIA:</div> <div>STRUTTURE FISSE:</div> <div>PAVIMENTAZIONI FISSE:</div> <div>TOT. SUP. COPERTA: 260,92</div> <div>Firma</div>		<div>INTERVENTO CON PROGETTO UNITARIO:</div> <div>del D.Lgs 82/2005.</div> <div>261</div>	

DATA
18/03/2004
RILEVATORI
GIUNCHI - MINGUZZI
AGGIORNAMENTO
PAGINA 3



COMUNE DI RAVENNA
AREA 6: PIANIFICAZIONE TERRITORIALE
SERVIZIO PROGETTAZIONE URBANISTICA

CENSIMENTO STRUTTURE ARENILE

Pagina 1

Pagina 2

CODICE STRUTTURA	05.053		
LOC	PUNTA MARINA		
VIA	VIALE C. COLOMBO		
CIVICO	26	PARTE	
CATASTO TERRENI RAVENNA			
SEZIONE	FOGLIO	MAPPALE	
RA			

ELEMENTI COSTITUENTI L'INSIEME

DENOMINAZIONE	Bagno Dolce Vita (Daikiri wave)	DESTINAZIONE D'USO	STABILIMENTO BALNEARE
---------------	---------------------------------	--------------------	-----------------------

CORPO A	COD. EDI	72068					
DESTINAZIONE/USO:	MATERIALE :	CEMENTO ARMATO					
BAR RISTORO	TIPO COSTR:	PREFABBRICATA					
	COPERTURA:	DUE FALDE					
	INFISSI:	LEGN.ALLUM.MET.					
	FINITURE:	INTONACATO					
SUP. COPERTA:	0	H:		COLORE1:	AZZURRO	2:	MARRONE
SUP. PORTIC.:		H:		CONSERVAZIONE:	SUFFICIENTE		
STRUTTURA PORTICO:		MATERIALE:					



CORPO B	COD. EDI	72670					
DESTINAZIONE/USO:	MATERIALE :	CEMENTO ARMATO					
CABINA	TIPO COSTR:	PREFABBRICATA					
GUARDIANIA	COPERTURA:	UNA FALDA					
	INFISSI:	LEGNO					
	FINITURE:	INTONACATO					
SUP. COPERTA:	0	H:	2,5	COLORE1:	ROSSO	2:	MARRONE
SUP. PORTIC.:		H:		CONSERVAZIONE:	SUFFICIENTE		
STRUTTURA PORTICO:		MATERIALE:					




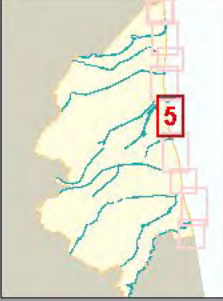

CORPO C	COD. EDI	72067					
DESTINAZIONE/USO:	MATERIALE :	CEMENTO ARMATO					
MAGAZZINO	TIPO COSTR:	PREFABBRICATA					
	COPERTURA:	PIANA					
	INFISSI:	LEGNO					
	FINITURE:	INTONACATO					
SUP. COPERTA:	27	H:	2,5	COLORE1:	GIALLO	2:	MARRONE
SUP. PORTIC.:		H:		CONSERVAZIONE:	SUFFICIENTE		
STRUTTURA PORTICO:		MATERIALE:					





CORPO D	COD. EDI	72286					
DESTINAZIONE/USO:	MATERIALE :	METALLO					
MAGAZZINO	TIPO COSTR:	PREFABBRICATA					
	COPERTURA:	UNA FALDA					
	INFISSI:	METALLO					
	FINITURE:	FACCIA A VISTA					
SUP. COPERTA:	0	H:	2,85	COLORE1:	AZZURRO	2:	
SUP. PORTIC.:		H:		CONSERVAZIONE:	SUFFICIENTE		
STRUTTURA PORTICO:		MATERIALE:					



Il presente documento è conforme all'originale del documento informatico firmato digitalmente da Paola Bissi ai sensi degli artt. 21 - 22 - 23 del D.Lgs 82/2005.
Id: 991919892
Stampato il 04/06/2014
Protocollo: 2014 / 68402 del 05/06/2014
SOPRINTENDENTE: COPERTA: 260,92 q.li IMPERM: Data VIM. PERM: Forma STRUT TEMPORANEE: 134,14

<div>DATA</div> <div>18/03/2004</div> <div>RILEVATORI</div> <div>GIUNCHI - MINGUZZI</div> <div>AGGIORNAMENTO</div> <div></div> <div>PAGINA 1</div>		<div><div></div><div>COMUNE DI RAVENNA</div><div>AREA 6: PIANIFICAZIONE TERRITORIALE SERVIZIO PROGETTAZIONE URBANISTICA</div></div>		<div>CODICE STRUTTURA</div> <div>05.062</div> <div>LOC</div> <div>PUNTA MARINA</div> <div>VIA</div> <div>VIALE C. COLOMBO</div> <div>CIVICO</div> <div>42</div> <div>PARTE</div> <div></div> <div>ZONA PIANO ARENILE 96:</div> <div>A-B1</div> <div>CATASTO TERRENI RAVENNA</div> <div>SEZIONE</div> <div>FOGLIO</div> <div>MAPPALE</div> <div>RA</div> <div></div> <div></div>	
<div>CENSIMENTO STRUTTURE ARENILE</div> <div>Pagina 2</div> <div>Pagina 3</div>					
<div>ELEMENTI COSTITUENTI L'INSIEME</div> <div><div>DENOMINAZIONE</div><div>Bagno Wilma</div><div>DESTINAZIONE D'USO</div><div>STABILIMENTO BALNEARE</div></div>					
<div>VINCOLI AMBIENTALI</div> <div><div><input checked="" type="checkbox"/> PAESISTICO LR 31/2000</div><div><input type="checkbox"/> RNS</div><div><input checked="" type="checkbox"/> IDROGEOLOGICO</div><div><input type="checkbox"/> SIC</div><div><input type="checkbox"/> ZPS</div><div><input type="checkbox"/> -L.R. 27/88</div><div><input type="checkbox"/> -L.R. 1497/39</div><div><input type="checkbox"/> -L.R. 1039/39</div><div><input type="checkbox"/> -L.R. 431/85</div></div> <div>NOTE ZONA</div> <div></div>		<div>DINAMICA COSTA</div> <div>CONNESSIONE RETI</div> <div><div>CICLABILE</div><div>>300ML</div><div>AUTOBUS</div><div><300ML</div><div>PARCHEGGI</div><div><300ML</div><div>AUTOSTRADA</div><div>>10KM</div><div>STATALE</div><div>>1KM</div><div>PROVINCIALE</div><div>>1KM</div></div> <div></div>		<div>STABILE</div> <div>TRATTO:</div> <div></div>	
<div>PRESENZA DI FILTRI E DIMENSIONAMENTO</div> <div><div>PINETA</div><div>ALTEZZA</div><div></div><div>LARGHEZZA</div><div>59,14</div><div>DUNA</div><div>ALTEZZA</div><div></div><div>LARGHEZZA</div><div>0</div><div>RECINZIONE</div><div>ALTEZZA</div><div>1,2</div><div>LARGHEZZA</div><div>0</div></div>		<div>ACCESSIBILITA'</div> <div>PINETA RECINZIONE</div> <div>RETE METALLICA</div> <div>AREA RETROSTANTE</div> <div>STATO:</div> <div>EDIFICATO</div> <div>SUFFICIENTE</div>			
<div>ACCESSIBILITA' SPIAGGIA</div> <div><div>MODALITA'</div><div>NUMERO</div><div>PAVIMENTAZIONE</div><div>ACCESSI</div><div>CONCESSIONE</div><div>CARRABILE</div><div>1</div><div>STERRATO</div><div>TIPOLOGIA</div><div>NON ESCLUSIVO</div><div>CONC.</div><div>PEDONALE</div><div>1</div><div>STERRATO</div><div>PROPRIETA'</div><div>DEM. FORESTALE</div><div></div></div>					
<div>PROTEZIONE DELLA COSTA</div> <div><div><input checked="" type="checkbox"/> DIFESE A MARE PARALLELE</div><div><div>DIST. COSTA</div><div>276,99</div><div>INTERASSE</div><div>0</div><div>MATERIALE</div><div>MASSI IN PIETRA</div><div>TIPO</div><div>SOFFOLTE</div><div><input type="checkbox"/> DIFESE A MARE RADENTI</div><div><div>LUNGHEZZA</div><div></div><div>MATERIALE</div><div></div><div>TIPO</div><div></div></div><div><input checked="" type="checkbox"/> DIFESE A PENNELLO</div><div><div>LUNGHEZZA</div><div>281,65</div><div>INTERASSE</div><div>348,35</div><div>MATERIALE</div><div>MASSI IN PIETRA</div><div>TIPO</div><div>SOFFOLTE</div></div></div></div>					
<div>AREA DI PERTINENZA</div> <div><div>PROPRIETA'</div><div>DEM.MARITTIMO</div><div>N° CONCES.</div><div>54/99</div><div>INIZIO</div><div></div><div>SCADENZA</div><div></div><div>CONCESSIONARIO</div><div>Russo Raffaele</div><div>P.I.</div><div>RSSRFL70C22F839A</div><div>GESTORE</div><div>Russo Raffaele</div><div>SUPERFICIE MQ.</div><div>DIMENSI</div><div>DISTANZA ALTRE CONCESSIONI</div><div>2475</div><div>FRONTE</div><div>30</div><div>PROFONDITA'</div><div>82</div><div>NORD</div><div>3</div><div>SUD</div><div>3,63</div></div>					
<div>PROGETTO UNITARIO:</div> <div>DELIBERA</div> <div>38074/707</div> <div>DEL</div> <div>08/08/2002</div> <div>COMMIT:</div> <div>CSB COOP. STABILIMENTI</div> <div>OGGETTO</div> <div>RAZIONALIZZAZIONE ARENILE PUNTA MARINA NORD</div> <div>CBR COOP BAGNINI</div>					
<div>TITOLI EDILIZI RILASCIATI</div> <div>PG. 2955/95 CONCESSIONE N. 2246 DEL 20/11/97. PG. 1760/99 CONCESSIONE N. 1973/99 PER AUMENTO DI SUPERFICIE PAVIMENTATA E INSTALLAZIONE DI PERGOLATO. CONCESSIONE N. 187 DEL 20/03/2008 PG. 106752 DEL 20/11/2007. Copia analogica conforme all'originale del documento informatico firmato digitalmente da Paola Bissi ai sensi degli artt. 21 - 22 - 23 del D.Lgs 82/2005. Id: 991919892 Determina: 2014 / 1 del 04/06/2014 Protocollo: 2014 / 68402 del 05/06/2014</div>		<div>NOTE AREA DI PERTINENZA</div> <div>NUMERO CABINE: 20, NUMERO DOCCE APERTE: 4 NUMERO DOCCE CHIUSE: 1, NUMERO LETTINI: 220 NUMERO SDRAI: 50, NUMERO OMBRELLONI: 102 NUMERO WC: 3, NUMERO LAVAPIEDI: 4 ATTIVITA': ANIMAZIONE, RISTORANTE STAGIONALE, BEACH VOLLEY, RACCHETTONI, NUOTO.</div>			
<div>Il Sottoscritto</div>		<div>in qualita' di</div>		<div>Data</div>	<div>Firma</div>

<div>DATA</div> <div>18/03/2004</div> <div>RILEVATORI</div> <div>GIUNCHI - MINGUZZI</div> <div>AGGIORNAMENTO</div> <div></div> <div>PAGINA 2</div>		<div><div></div><div>COMUNE DI RAVENNA</div><div>AREA 6: PIANIFICAZIONE TERRITORIALE</div><div>SERVIZIO PROGETTAZIONE URBANISTICA</div></div> <div>CENSIMENTO STRUTTURE ARENILE</div> <div>Pagina 1</div> <div>Pagina 3</div>		<div>CODICE STRUTTURA05.062</div> <div>LOC</div> <div>PUNTA MARINA</div> <div>VIA</div> <div>VIALE C. COLOMBO</div> <div>CIVICO42PARTE</div> <div>CATASTO TERRENI RAVENNA</div> <div>SEZIONE</div> <div>FOGLIO</div> <div>MAPPALE</div> <div>RA</div> <div></div> <div></div>			
ELEMENTI COSTITUENTI L'INSIEME							
DENOMINAZIONE		Bagno Wilma		DESTINAZIONE D'USO		STABILIMENTO BALNEARE	
SCHEMA STATO CONCESSIONATO			SCHEMA STATO RILEVATO				
AREA DI SUPPORTO ALLA BALNEAZIONE							
DESTINAZIONE D'USO		ACCESSIBILITA'		FOTO AREA A SUPPORTO DELLA BALNEAZIONE			
PARCHEGGIO MQ:156		<input type="checkbox"/> PRESENZA DI BARRIERE ARCHITETTONICHE					
VERDE MQ:0		<input type="checkbox"/> PRESENZA DI DUNA IN AREA CONCESSIONATA					
ATTREZ. SPORT. MQ:190		DIST. DUNA\EDIF. \ SCHEDA: \					
SUP TEMPORANEE:224,50		RECINZIONE AREA:RETE METALLICA					
SUPERFICI IMPERMEABILI							
PAVIMENTATA MQ:		PAVIMENTAZIONE:GETTO CLS					
SUPERFICI PERMEABILI							
PAVIMENTATA MQ:		PAVIMENTAZIONE:LASTRE GHIAIA LAVATA					
AREA A PARCHEGGIO CON STRUTTURA IN METALLO TEMPORANEE.							
						N. CABINE:20STATO:SUFFICIENTE	
AREA DESTINATA ALLA BALNEAZIONE						FOTO AREA DESTINATA ALLA BALNEAZIONE	
ATTIVITA':		CAMPO SPORTIVO		AREA RICREATIVA			
SUPERFICI IMPERMEABILI							
PAVIMENTATA MQ:		PAVIMENTAZIONE:					
SUPERFICI PERMEABILI							
PAVIMENTATA MQ:		PAVIMENTAZIONE:LASTRE CEMENTO					
N_OMBRELLONI:102		ATTERRAGGIO NATANTI:					
STATO:SUFFICIENTE		LARGHEZZA:0LUNGHEZZA0					
PASSERELLA A MARE STAGIONALE DI MQ. 40,55. PAVIMENTAZIONE ALLINEAMENTO LATO MARE MQ: 23,76.							
DATI PIANO ARENILE 1996		ESISTENTE DA PROGETTO UNITARIO:		DATI ULTIMA CONCESSIONE EDILIZIA:		INTERVENTO CON PROGETTO UNITARIO:	
ESISTENTE:310		STRUTTURE FISSE:222		STRUTTURE FISSE:0		CON PROGETTO UNITARIO:0	
Copia analogica conforme all'originale del documento informatico firmato digitalmente da Paola Bissi ai sensi degli artt. 21 - 22 - 23 del D.Lgs 82/2005.		PAVIMENTAZIONI FISSE:0		PAVIMENTAZIONI FISSE:0			
INTEVENIRE DIRETTO:255		TOT. SUP. COPERTA:222		TOT. SUP. COPERTA:229		230	
Determina: 2014 / 1 del 04/06/2014		in qualita' di		Firma			
PROGETTO 2014/AR0102 del 05/06/2014							
Il Sottoscritto							

DATA
18/03/2004
RILEVATORI
GIUNCHI - MINGUZZI
AGGIORNAMENTO
PAGINA 3



COMUNE DI RAVENNA
AREA 6: PLANIFICAZIONE TERRITORIALE
SERVIZIO PROGETTAZIONE URBANISTICA

CENSIMENTO STRUTTURE ARENILE

Pagina 1

Pagina 2

CODICE STRUTTURA	05.062		
LOC	PUNTA MARINA		
VIA	VIALE C. COLOMBO		
CIVICO	42	PARTE	
CATASTO TERRENI RAVENNA			
SEZIONE	FOGLIO	MAPPALE	
RA			

ELEMENTI COSTITUENTI L'INSIEME

DENOMINAZIONE	Bagno Wilma	DESTINAZIONE D'USO	STABILIMENTO BALNEARE
---------------	-------------	--------------------	-----------------------

CORPO A	COD. EDI	72090					
DESTINAZIONE/USO:	MATERIALE :	CEMENTO ARMATO					
BAR RISTORO	TIPO COSTR:	PREFABBRICATA					
	COPERTURA:	PIANA					
	INFISSI:	LEGN.ALLUM.MET.					
	FINITURE:						
SUP. COPERTA:	124,2	H:	3	COLORE1:	GIALLO	2:	ARANCIONE
SUP. PORTIC.:	36	H:	2,8	CONSERVAZIONE:	SUFFICIENTE		
STRUTTURA PORTICO:		MATERIALE:	CEMENTO ARMATO				



CORPO B	COD. EDI	72089					
DESTINAZIONE/USO:	MATERIALE :	CEMENTO ARMATO					
CABINA	TIPO COSTR:	PREFABBRICATA					
SERVIZIO IGIENICO	COPERTURA:	UNA FALDA					
	INFISSI:	LEGNO					
	FINITURE:	INTONACATO					
SUP. COPERTA:	33,98	H:	2,4	COLORE1:	GIALLO	2:	ARANCIONE
SUP. PORTIC.:		H:		CONSERVAZIONE:	SUFFICIENTE		
STRUTTURA PORTICO:		MATERIALE:					




CORPO C	COD. EDI	72091					
DESTINAZIONE/USO:	MATERIALE :	CEMENTO ARMATO					
MAGAZZINO	TIPO COSTR:	PREFABBRICATA					
SERVIZIO IGIENICO	COPERTURA:	UNA FALDA					
CABINA	INFISSI:	LEGNO					
	FINITURE:	INTONACATO					
SUP. COPERTA:	63,82	H:	2,4	COLORE1:	BIANCO	2:	ARANCIONE
SUP. PORTIC.:		H:		CONSERVAZIONE:	SUFFICIENTE		
STRUTTURA PORTICO:		MATERIALE:					




CORPO D	COD. EDI						
DESTINAZIONE/USO:	MATERIALE :						
	TIPO COSTR:						
	COPERTURA:						
	INFISSI:						
	FINITURE:						
SUP. COPERTA:		H:		COLORE1:		2:	
SUP. PORTIC.:		H:		CONSERVAZIONE:			
STRUTTURA PORTICO:		MATERIALE:					



Il presente documento è conforme all'originale del documento informatico firmato digitalmente da Paola Bissi ai sensi degli artt. 21 - 22 - 23 del D.Lgs 82/2005.
Id: 9919038992
Determina: 2014/CO del 04/06/2014
Protocollo: 2014 / 68402 del 05/06/2014
SOPRINTENDENTE: COPERTA: 229,50 m² IMPERM: 0 m² VIM. PERM: 442,70 m² STRUT. TEMPORANEE: 224,50 m²

DATA 25/03/2004		COMUNE DI RAVENNA AREA 6: PIANIFICAZIONE TERRITORIALE SERVIZIO PROGETTAZIONE URBANISTICA		CODICE STRUTTURA 06.013	
RILEVATORI GIUNCHI - MINGUZZI				LOC LIDO ADRIANO	
AGGIORNAMENTO				VIA VIALE PETRARCA	
				CIVICO 0 PARTE	
				ZONA PIANO ARENILE 96:	
PAGINA 1		Pagina 2		Pagina 3	
ELEMENTI COSTITUENTI L'INSIEME					
DENOMINAZIONE		Motor Yachting Club		DESTINAZIONE D'USO RIMESSAGGIO NATANTI	
VINCOLI AMBIENTALI		DINAMICA COSTA		STABILE	
<input checked="" type="checkbox"/> PAESISTICO LR 31/2000 -L.R. 27/88 -L.R. 1497/39 -L.R. 1039/39 -L.R. 431/85		<input type="checkbox"/> RNS <input checked="" type="checkbox"/> IDROGEOLOGICO <input type="checkbox"/> SIC <input type="checkbox"/> ZPS		TRATTO:	
NOTE ZONA 0		CONNESSIONE RETI CICLABILE >300ML AUTOBUS <300ML PARCHEGGI <300ML AUTOSTRADA >10KM STATALE >1KM PROVINCIALE >1KM			
PRESENZA DI FILTRI E DIMENSIONAMENTO		ACCESSIBILITA'		MATERIALE RECINZ.	
PINETA	ALTEZZA 0	LARGHEZZA 0	RECINZIONE	CEMENTO RETE	
DUNA	ALTEZZA 0	LARGHEZZA 0	AREA RETROSTANTE	STATO:	
RECINZIONE	ALTEZZA 2,5	LARGHEZZA 0,2	EDIFICATO	SUFFICIENTE	
ACCESSIBILITA' SPIAGGIA					
MODALITA'	NUMERO	PAVIMENTAZIONE	ACCESSI	CONCESSIONE	
CARRABILE	1	STERRATO	TIPOLOGIA NON ESCLUSIVO	CONC. 0	
PEDONALE	0		PROPRIETA' COMUNE		
PROTEZIONE DELLA COSTA					
<input checked="" type="checkbox"/> DIFESE A MARE PARALLELE DIST. COSTA 189,05 INTERASSE 35,77 MATERIALE MASSI IN PIETRA TIPO SOFFOLTE <input type="checkbox"/> DIFESE A MARE RADENTI LUNGHEZZA 0 MATERIALE TIPO <input type="checkbox"/> DIFESE A PENNELLO LUNGHEZZA 0 INTERASSE 0 MATERIALE TIPO					
AREA DI PERTINENZA					
PROPRIETA'	PRIVATA	N° CONCES.	INIZIO	SCADENZA	
CONCESSIONARIO				P.I.	
GESTORE	Motor Yachting Club				
SUPERFICIE MQ.	DIMENSI		DISTANZA ALTRE CONCESSIONI		
0	FRONTE	PROFONDITA'	NORD	0	SUD 0
PROGETTO UNITARIO:	DELIBERA 33941/1549	DEL 05/08/1997	COMMIT:	SOCIETA' EUROPA DI LIGAME EMANUELA E MIMMO ROBERTA & C. SAS	
OGGETTO	RAZIONALIZZAZIONE ARENILE LIDO ADRIANO NORD				
TITOLI EDILIZI RILASCIATI			NOTE AREA DI PERTINENZA		
PG 19000/1989.			RIMESSAGGIO IMBARCAZIONI DI MQ. 2500 CIRCA.		
Copia analogica conforme all'originale del documento informatico firmato digitalmente da Paola Bissi ai sensi degli artt. 21 - 22 - 23 del D.Lgs. 82/2005. Id: 991919892 Determina: 2014 / 1 del 04/06/2014 Protocollo: 2014 / 68402 del 05/06/2014					
Il Sottoscritto		in qualita' di		Data Firma	



<div>DATA</div> <div>25/03/2004</div> <div>RILEVATORI</div> <div>GIUNCHI - MINGUZZI</div> <div>AGGIORNAMENTO</div> <div></div> <div>PAGINA 2</div>		<div><div></div><div>COMUNE DI RAVENNA</div><div>AREA 6: PIANIFICAZIONE TERRITORIALE</div><div>SERVIZIO PROGETTAZIONE URBANISTICA</div></div> <div>CENSIMENTO STRUTTURE ARENILE</div> <div>Pagina 1</div> <div>Pagina 3</div>		<div>CODICE STRUTTURA<div>06.013</div></div> <div>LOC<div>LIDO ADRIANO</div></div> <div>VIA<div>VIALE PETRARCA</div></div> <div>CIVICO<div>0</div>PARTE<div></div></div> <div>CATASTO TERRENI RAVENNA</div> <div>SEZIONE<div></div></div> <div>FOGLIO<div>0</div></div> <div>MAPPALE<div>0</div></div>	
ELEMENTI COSTITUENTI L'INSIEME					
DENOMINAZIONE <div>Motor Yachting Club</div>		DESTINAZIONE D'USO <div>RIMESSAGGIO NATANTI</div>			
SCHEMA STATO CONCESSIONATO			SCHEMA STATO RILEVATO		
<div></div>			<div></div>		
AREA DI SUPPORTO ALLA BALNEAZIONE					
DESTINAZIONE D'USO		ACCESSIBILITA'		FOTO AREA A SUPPORTO DELLA BALNEAZIONE	
PARCHEGGIO MQ: <div>0</div>		<input type="checkbox"/> PRESENZA DI BARRIERE ARCHITETTONICHE			
VERDE MQ: <div>0</div>		<input type="checkbox"/> PRESENZA DI DUNA IN AREA CONCESSIONATA			
ATTREZ. SPORT. MQ: <div>0</div>		DIST. DUNA\EDIF. <div>/</div> SCHEDA: <div>/</div>			
SUP TEMPORANEE: <div>0,00</div>		RECINZIONE AREA: <div>CEMENTO E RETE</div>			
SUPERFICI IMPERMEABILI					
PAVIMENTATA MQ: <div>0</div>		PAVIMENTAZIONE: <div>0</div>			
SUPERFICI PERMEABILI					
PAVIMENTATA MQ: <div>0</div>		PAVIMENTAZIONE: <div>LASTRE CEMENTO</div>			
RECINZIONE IN CEMENTO E RETE METALLICA. SUPERFICIE DESTINATA AL RIMESSAGGIO NATANTI PARI A MQ. 2400.					
N. CABINE: <div></div>		STATO: <div>SUFFICIENTE</div>			
AREA DESTINATA ALLA BALNEAZIONE					
ATTIVITA': <div></div>					
SUPERFICI IMPERMEABILI					
PAVIMENTATA MQ: <div></div>		PAVIMENTAZIONE: <div></div>			
SUPERFICI PERMEABILI					
PAVIMENTATA MQ: <div></div>		PAVIMENTAZIONE: <div>LASTRE CEMENTO</div>			
N_OMBRELLONI: <div></div>		ATTERRAGGIO NATANTI:			
STATO: <div>SUFFICIENTE</div>		LARGHEZZA: <div>20</div>		LUNGHEZZA <div>300</div>	
PRESENZA DI PONTILE IN LEGNO IN DISUSO NELL'AREA DESTINATA ALLA BALNEAZIONE.					
DATI PIANO ARENILE 1996		ESISTENTE DA PROGETTO UNITARIO:		DATI ULTIMA CONCESSIONE EDILIZIA:	
ESISTENTE: <div>15</div>		STRUTTURE FISSE: <div>24</div>		STRUTTURE FISSE: <div></div>	
Copia analogica conforme all'originale del documento informatico firmato digitalmente da Paola Bissi ai sensi degli artt. 21 - 22 - 23 del D.Lgs 82/2005.		PAVIMENTAZIONI FISSE: <div>0</div>		PAVIMENTAZIONI FISSE: <div></div>	
INTERVENTO CON PROGETTO UNITARIO: <div>60</div>		TOT. SUP. COPERTA: <div>24</div>		TOT. SUP. COPERTA: <div>28,1</div>	
Determina: 2014 / 1 del 04/06/2014		in qualita' di		Firma	
PROG. D.O. 2014 / 1 del 05/06/2014		Data		Data	
Il Sottoscritto					

DATA
25/03/2004
RILEVATORI
GIUNCHI - MINGUZZI
AGGIORNAMENTO
PAGINA 3



COMUNE DI RAVENNA
AREA 6: PIANIFICAZIONE TERRITORIALE
SERVIZIO PROGETTAZIONE URBANISTICA

CENSIMENTO STRUTTURE ARENILE

Pagina 1

Pagina 2

CODICE STRUTTURA	06.013	
LOC	LIDO ADRIANO	
VIA	VIALE PETRARCA	
CIVICO	0 PARTE	
CATASTO TERRENI RAVENNA		
SEZIONE	FOGLIO	MAPPALE
	0	0

ELEMENTI COSTITUENTI L'INSIEME

DENOMINAZIONE	Motor Yachting Club	DESTINAZIONE D'USO	RIMESSAGGIO NATANTI
---------------	---------------------	--------------------	---------------------

CORPO A	COD. EDI	72415					
DESTINAZIONE/USO:	MATERIALE :	METALLO	COPERTURA IN ETERNIT				
MAGAZZINO	TIPO COSTR:	PREFABBRICATA					
	COPERTURA:	DUE FALDE					
	INFISSI:	METALLO					
	FINITURE:	FACCIA A VISTA					
SUP. COPERTA:	0	H:	2,4	COLORE1:	BIANCO	2:	
SUP. PORTIC.:	0	H:	0	CONSERVAZIONE:	INSUFFICIENTE		
STRUTTURA PORTICO:		MATERIALE:					



CORPO B	COD. EDI						
DESTINAZIONE/USO:	MATERIALE :						
	TIPO COSTR:						
	COPERTURA:						
	INFISSI:						
	FINITURE:						
SUP. COPERTA:	0	H:	0	COLORE1:		2:	
SUP. PORTIC.:	0	H:	0	CONSERVAZIONE:			
STRUTTURA PORTICO:		MATERIALE:					



CORPO C	COD. EDI						
DESTINAZIONE/USO:	MATERIALE :						
	TIPO COSTR:						
	COPERTURA:						
	INFISSI:						
	FINITURE:						
SUP. COPERTA:	0	H:	0	COLORE1:		2:	
SUP. PORTIC.:	0	H:	0	CONSERVAZIONE:			
STRUTTURA PORTICO:		MATERIALE:					





CORPO D	COD. EDI						
DESTINAZIONE/USO:	MATERIALE :						
	TIPO COSTR:						
	COPERTURA:						
	INFISSI:						
	FINITURE:						
SUP. COPERTA:	0	H:	0	COLORE1:		2:	
SUP. PORTIC.:	0	H:	0	CONSERVAZIONE:			
STRUTTURA PORTICO:		MATERIALE:					






Il presente documento è conforme all'originale del documento informatico firmato digitalmente da
Id: 991909892
Determina: 2014/CO del 04/06/2014
Protocollo: 2014 / 68402 del 05/06/2014
SOPRINTENDENTE: COPERTA: 28 in qualità di IMPERM: Data VIM. PERM: Forma STRUT TEMPORANEE: 0,00


consensi degli artt. 24 - 22 - 23 del D. Lgs. 4/2/2005.




DATA 25/03/2004		COMUNE DI RAVENNA AREA 6: PIANIFICAZIONE TERRITORIALE SERVIZIO PROGETTAZIONE URBANISTICA		CODICE STRUTTURA 06.014	
RILEVATORI GIUNCHI - MINGUZZI				LOC LIDO ADRIANO	
AGGIORNAMENTO				VIA VIALE PETRARCA	
				CIVICO 348 PARTE	
				ZONA PIANO ARENILE 96: B-A1	
PAGINA 1		Pagina 2		Pagina 3	
ELEMENTI COSTITUENTI L'INSIEME					
DENOMINAZIONE		Bagno Balena Allegra		DESTINAZIONE D'USO STABILIMENTO BALNEARE	
VINCOLI AMBIENTALI		DINAMICA COSTA		STABILE	
<input checked="" type="checkbox"/> PAESISTICO LR 31/2000 -L.R. 27/88 -L.R. 1497/39 -L.R. 1039/39 -L.R. 431/85		<input type="checkbox"/> RNS <input checked="" type="checkbox"/> IDROGEOLOGICO <input type="checkbox"/> SIC <input type="checkbox"/> ZPS		CONNESSIONE RETI	
NOTE ZONA		CICLABILE >300ML AUTOBUS <300ML PARCHEGGI <300ML AUTOSTRADA >10KM STATALE >1KM PROVINCIALE >1KM			
PRESENZA DI FILTRI E DIMENSIONAMENTO		ACCESSIBILITA'		MATERIALE RECINZ.	
PINETA	ALTEZZA	LARGHEZZA	0	RECINZIONE	CEMENTO RETE
DUNA	ALTEZZA	LARGHEZZA	0	AREA RETROSTANTE	STATO:
RECINZIONE	ALTEZZA 2	LARGHEZZA	0,2	EDIFICATO	SUFFICIENTE
ACCESSIBILITA' SPIAGGIA					
MODALITA'	NUMERO	PAVIMENTAZIONE	ACCESSI	CONCESSIONE	
CARRABILE	0		TIPOLOGIA DIRETTO	CONC.	
PEDONALE	0		PROPIETA'		
PROTEZIONE DELLA COSTA					
<input checked="" type="checkbox"/> DIFESE A MARE PARALLELE					
DIST. COSTA	176,56	INTERASSE	35,77	MATERIALE	MASSI IN PIETRA TIPO SOFFOLTE
<input type="checkbox"/> DIFESE A MARE RADENTI					
LUNGHEZZA		MATERIALE		TIPO	
<input type="checkbox"/> DIFESE A PENNELLO					
LUNGHEZZA	0	INTERASSE	0	MATERIALE	
AREA DI PERTINENZA					
PROPIETA'		N° CONCES.		INIZIO	SCADENZA
CONCESSIONARIO	Beccaria Dall'Agata Lamberto			P.I.	
GESTORE					
SUPERFICIE MQ.	DIMENSI		DISTANZA ALTRE CONCESSIONI		
	FRONTE	PROFONDITA'	NORD	SUD	
PROGETTO UNITARIO:	DELIBERA	33941/1549	DEL	05/08/1997	COMMIT: SOCIETA' EUROPA DI LIGAME EMANUELA E MIMMO ROBERTA & C. SAS
OGGETTO	RAZIONALIZZAZIONE ARENILE LIDO ADRIANO NORD				
TITOLI EDILIZI RILASCIATI			NOTE AREA DI PERTINENZA		
PG. 63244/86 CONCESSIONE N. DEL 16/01/92. PG. 9583 CONCESSIONE 1844/93 PER INSTALLAZIONE SERVIZI PER DISABILI. CONCESSIONE NUMERO 1844 DEL 16/08/1993 PG. 9583 DEL 09/03/1993.			NUMERO CABINE: 23, NUMERO DOCCE APERTE: 5 NUMERO DOCCE CHIUSE: 1, NUMERO LETTINI: 400 NUMERO OMBRELLONI: 210, NUMERO WC: 3 NUMERO LAVAPIEDI: 1. ATTIVITA': ANIMAZIONE, BEACH VOLLEY, PALLACANESTRO, RACCHETTONI		
Copia analogica conforme all'originale del documento informatico firmato digitalmente da Paola Bissi ai sensi degli artt. 21 - 22 - 23 del D.Lgs. 82/2005. Id: 991919892 Determina: 2014 / 1 del 04/06/2014 Protocollo: 2014 / 68402 del 05/06/2014					
Il Sottoscritto		in qualita' di		Data	Firma









<div>DATA</div> <div>25/03/2004</div> <div>RILEVATORI</div> <div>GIUNCHI - MINGUZZI</div> <div>AGGIORNAMENTO</div> <div></div> <div>PAGINA 2</div>		<div><div></div><div>COMUNE DI RAVENNA</div><div>AREA 6: PIANIFICAZIONE TERRITORIALE</div><div>SERVIZIO PROGETTAZIONE URBANISTICA</div></div> <div>CENSIMENTO STRUTTURE ARENILE</div> <div>Pagina 1</div> <div>Pagina 3</div>		<div><div>CODICE STRUTTURA</div><div>06.014</div></div> <div><div>LOC</div><div>LIDO ADRIANO</div></div> <div><div>VIA</div><div>VIALE PETRARCA</div></div> <div><div>CIVICO</div><div>348</div><div>PARTE</div><div></div></div> <div><div>CATASTO TERRENI RAVENNA</div><div><div>SEZIONE</div><div>FOGLIO</div><div>MAPPALE</div></div><div><div>RA</div><div></div><div></div></div></div>	
ELEMENTI COSTITUENTI L'INSIEME					
<div>DENOMINAZIONE</div> <div>Bagno Balena Allegra</div>		<div>DESTINAZIONE D'USO</div> <div>STABILIMENTO BALNEARE</div>			
SCHEMA STATO CONCESSIONATO			SCHEMA STATO RILEVATO		
<div></div>			<div></div>		
AREA DI SUPPORTO ALLA BALNEAZIONE					
<div>DESTINAZIONE D'USO</div> <div>PARCHEGGIO MQ: 0</div> <div>VERDE MQ: 250</div> <div>ATTREZ. SPORT. MQ: 500</div> <div>SUP TEMPORANEE: 44,00</div>		<div>ACCESSIBILITA'</div> <div><input type="checkbox"/> PRESENZA DI BARRIERE ARCHITETTONICHE</div> <div><input type="checkbox"/> PRESENZA DI DUNA IN AREA CONCESSIONATA</div> <div>DIST. DUNA\EDIF. / SCHEDA: /</div> <div>RECINZIONE AREA: CEMENTO E RETE</div>		<div>FOTO AREA A SUPPORTO DELLA BALNEAZIONE</div> <div></div> <div>N. CABINE: 23 STATO: SUFFICIENTE</div>	
<div>SUPERFICI IMPERMEABILI</div> <div>PAVIMENTATA MQ: 137 PAVIMENTAZIONE: GETTO CLS</div>					
<div>SUPERFICI PERMEABILI</div> <div>PAVIMENTATA MQ: PAVIMENTAZIONE: LASTRE CEMENTO</div>					
<div>CORPO E SERVIZIO IGIENICO DI MQ. 8 IN CEMENTO, COPERTURA PIANA, INFISSI IN LEGNO E H. DI 2.40. PRESENZA DI ALBERATURE, CAMPO DA BOCCHE.</div>					
AREA DESTINATA ALLA BALNEAZIONE					
<div>ATTIVITA': OMBREGGIO CAMPO SPORTIVO AREA RICREATIVA</div>		<div>FOTO AREA DESTINATA ALLA BALNEAZIONE</div> <div></div>			
<div>SUPERFICI IMPERMEABILI</div> <div>PAVIMENTATA MQ: PAVIMENTAZIONE:</div>					
<div>SUPERFICI PERMEABILI</div> <div>PAVIMENTATA MQ: PAVIMENTAZIONE: LASTRE CEMENTO</div>					
<div>N_OMBRELLONI: 210</div>		<div>ATTERRAGGIO NATANTI:</div>			
<div>STATO: SUFFICIENTE</div>		<div>LARGHEZZA: LUNGHEZZA</div>			
<div></div>					
<div>DATI PIANO ARENILE 1996</div>		<div>ESISTENTE DA PROGETTO UNITARIO:</div>		<div>DATI ULTIMA CONCESSIONE EDILIZIA:</div>	
<div>ESISTENTE: 260</div>		<div>STRUTTURE FISSE: 323</div>		<div>STRUTTURE FISSE: 323</div>	
<div>INTROVABILE DIRETTO: 215</div>		<div>PAVIMENTAZIONI FISSE: 137</div>		<div>PAVIMENTAZIONI FISSE: 137</div>	
<div>PROGETTO 2014/AR02 del 05/06/2014</div>		<div>TOT. SUP. COPERTA: 460</div>		<div>TOT. SUP. COPERTA: 460</div>	
<div>Il Sottoscritto</div>		<div>in qualita' di</div>		<div>Firma</div>	




<div>DATA</div> <div>25/03/2004</div> <div>RILEVATORI</div> <div>GIUNCHI - MINGUZZI</div> <div>AGGIORNAMENTO</div> <div></div> <div>PAGINA 3</div>		<div><div></div><div>COMUNE DI RAVENNA</div><div>AREA 6: PIANIFICAZIONE TERRITORIALE</div><div>SERVIZIO PROGETTAZIONE URBANISTICA</div></div> <div>CENSIMENTO STRUTTURE ARENILE</div> <div>Pagina 1</div> <div>Pagina 2</div>		<div><div>CODICE STRUTTURA</div><div>06.014</div><div>LOC</div><div>LIDO ADRIANO</div><div>VIA</div><div>VIALE PETRARCA</div><div>CIVICO</div><div>348</div><div>PARTE</div><div></div></div> <div>CATASTO TERRENI RAVENNA</div> <div><div>SEZIONE</div><div>FOGLIO</div><div>MAPPALE</div></div> <div><div>RA</div><div></div><div></div></div>						
ELEMENTI COSTITUENTI L'INSIEME										
DENOMINAZIONE		Bagno Balena Allegra		DESTINAZIONE D'USO		STABILIMENTO BALNEARE				
CORPO A			COD. EDI		72219					
DESTINAZIONE/USO:		MATERIALE :		CEMENTO ARMATO						
BAR RISTORO		TIPO COSTR:		PREFABBRICATA						
		COPERTURA:		PIANA						
		INFISSI:		LEGNO, ALLUMINIO						
		FINITURE:		INTONACATO						
SUP. COPERTA:		168	H:	3,6	COLORE1:	GIALLO		2:	BIANCO	
SUP. PORTIC.:		72	H:	3,6	CONSERVAZIONE:			SUFFICIENTE		
STRUTTURA PORTICO:		FISSA		MATERIALE:		CEMENTO ARMATO				
CORPO B			COD. EDI		72502					
DESTINAZIONE/USO:		MATERIALE :		CEMENTO ARMATO						
MAGAZZINO		TIPO COSTR:		PREFABBRICATA						
SERVIZIO IGIENICO		COPERTURA:		PIANA						
CABINA		INFISSI:		LEGNO						
		FINITURE:		INTONACATO						
SUP. COPERTA:		79,73	H:	2,5	COLORE1:	GIALLO	2:		BIANCO	
SUP. PORTIC.:			H:		CONSERVAZIONE:		SUFFICIENTE			
STRUTTURA PORTICO:				MATERIALE:						
CORPO C			COD. EDI		72221					
DESTINAZIONE/USO:		MATERIALE :		CEMENTO ARMATO						
CABINA		TIPO COSTR:		PREFABBRICATA						
		COPERTURA:		PIANA						
		INFISSI:		LEGNO						
		FINITURE:		INTONACATO						
SUP. COPERTA:		12,33	H:	2,5	COLORE1:	GIALLO		2:	BIANCO	
SUP. PORTIC.:			H:		CONSERVAZIONE:			SUFFICIENTE		
STRUTTURA PORTICO:				MATERIALE:						
CORPO D			COD. EDI		72220					
DESTINAZIONE/USO:		MATERIALE :		METALLO						
MAGAZZINO		TIPO COSTR:		PREFABBRICATA						
		COPERTURA:		PIANA						
		INFISSI:		PLASTICA						
		FINITURE:		INTONACATO						
SUP. COPERTA:		23,6	H:	2,5	COLORE1:	GIALLO	2:			
SUP. PORTIC.:			H:		CONSERVAZIONE:		INSUFFICIENTE			
STRUTTURA PORTICO:				MATERIALE:						
Id: 991919892 Determina: 2014/CO del 04/06/2014 Protocollo: 2014 / 68402 del 05/06/2014						Bis ai sensi degli artt. 21 - 22 - 23 del D.Lgs 82/2005.				
SOPRACCAPI TOTALI:		COPERTA:		460	QUADRI IMPERM:	137	DATA VIM. PERM:	714,87	STRUT TEMPORANEE:	44,00

DATA 08/04/2004		COMUNE DI RAVENNA AREA 6: PIANIFICAZIONE TERRITORIALE SERVIZIO PROGETTAZIONE URBANISTICA		CODICE STRUTTURA 06.027	
RILEVATORI GIUNCHI - MINGUZZI				LOC LIDO ADRIANO	
AGGIORNAMENTO				VIA	
				CIVICO 0 PARTE	
				ZONA PIANO ARENILE 96:	
PAGINA 1		Pagina 2		Pagina 3	
ELEMENTI COSTITUENTI L'INSIEME					
DENOMINAZIONE		BAGNO TIRAMISU'		DESTINAZIONE D'USO STABILIMENTO BALNEARE	
VINCOLI AMBIENTALI		DINAMICA COSTA		STABILE	
<input checked="" type="checkbox"/> PAESISTICO LR 31/2000 -L.R. 27/88 -L.R. 1497/39 -L.R. 1039/39 -L.R. 431/85		<input type="checkbox"/> RNS <input checked="" type="checkbox"/> IDROGEOLOGICO <input type="checkbox"/> SIC <input type="checkbox"/> ZPS		TRATTO:	
NOTE ZONA 0		CONNESSIONE RETI CICLABILE >300ML AUTOBUS <300ML PARCHEGGI <300ML AUTOSTRADA >10KM STATALE >1KM PROVINCIALE >1KM			
PRESENZA DI FILTRI E DIMENSIONAMENTO		ACCESSIBILITA'		MATERIALE RECINZ.	
PINETA	ALTEZZA 0	LARGHEZZA 0	DUNA /		
DUNA	ALTEZZA 0	LARGHEZZA 59,2	AREA RETROSTANTE	STATO:	
RECINZIONE	ALTEZZA 0	LARGHEZZA 0	EDIFICATO	SUFFICIENTE	
ACCESSIBILITA' SPIAGGIA					
MODALITA'	NUMERO	PAVIMENTAZIONE	ACCESSI	CONCESSIONE	
CARRABILE	1	STERRATO	TIPOLOGIA ESCLUSIVO	CONC.	0
PEDONALE	0		PROPRIETA' PRIVATA		
PROTEZIONE DELLA COSTA					
<input checked="" type="checkbox"/> DIFESE A MARE PARALLELE DIST. COSTA 207,85 INTERASSE 40,33 MATERIALE MASSI IN PIETRA TIPO SOFFOLTE <input type="checkbox"/> DIFESE A MARE RADENTI LUNGHEZZA 0 MATERIALE TIPO <input type="checkbox"/> DIFESE A PENNELLO LUNGHEZZA 0 INTERASSE 0 MATERIALE TIPO					
AREA DI PERTINENZA					
PROPRIETA'	N° CONCES.	INIZIO	SCADENZA	0.00.00	
CONCESSIONARIO	P.I.			0	
GESTORE	0				
SUPERFICIE MQ.	DIMENSI			DISTANZA ALTRE CONCESSIONI	
0	FRONTE	PROFONDITA'	NORD	0	SUD 0
PROGETTO UNITARIO:	DELIBERA 48168/916	DEL 17/10/2000	COMMIT:	OCSB COOP. STABILIMENTI CBR COOP RAGNINI IMMOBILIARE	
TITOLI EDILIZI RILASCIATI	NOTE AREA DI PERTINENZA				
CONCESSIONE N. 230 DEL 2005. PG 15170 DEL 08/03/2004.					
Copia analogica conforme all'originale del documento informatico firmato digitalmente da Paola Bissi ai sensi degli artt. 21 - 22 - 23 del D.Lgs. 82/2005. Id: 991919892 Determina: 2014 / 1 del 04/06/2014 Protocollo: 2014 / 68402 del 05/06/2014					
Il Sottoscritto		in qualita' di		Data Firma	

<div>DATA</div> <div>08/04/2004</div> <div>RILEVATORI</div> <div>GIUNCHI - MINGUZZI</div> <div>AGGIORNAMENTO</div> <div></div> <div>PAGINA 2</div>		<div><div></div><div>COMUNE DI RAVENNA</div><div>AREA 6: PIANIFICAZIONE TERRITORIALE</div><div>SERVIZIO PROGETTAZIONE URBANISTICA</div></div> <div>CENSIMENTO STRUTTURE ARENILE</div> <div>Pagina 1</div> <div>Pagina 3</div>		<div>CODICE STRUTTURA<div>06.027</div></div> <div>LOC<div>LIDO ADRIANO</div></div> <div>VIA<div></div></div> <div>CIVICO<div>0</div>PARTE<div></div></div> <div>CATASTO TERRENI RAVENNA</div> <div>SEZIONE<div></div>FOGLIO<div>0</div>MAPPALE<div>0</div></div>			
ELEMENTI COSTITUENTI L'INSIEME							
DENOMINAZIONE		BAGNO TIRAMISU'		DESTINAZIONE D'USO		STABILIMENTO BALNEARE	
SCHEMA STATO CONCESSIONATO			SCHEMA STATO RILEVATO				
AREA DI SUPPORTO ALLA BALNEAZIONE							
DESTINAZIONE D'USO		ACCESSIBILITA'		FOTO AREA A SUPPORTO DELLA BALNEAZIONE			
PARCHEGGIO MQ: <div></div>		<input type="checkbox"/> PRESENZA DI BARRIERE ARCHITETTONICHE					
VERDE MQ: <div></div>		<input type="checkbox"/> PRESENZA DI DUNA IN AREA CONCESSIONATA					
ATTREZ. SPORT. MQ: <div>0</div>		DIST. DUNA\EDIF. < 5 <div></div> SCHEDA: <div></div>					
SUP TEMPORANEE: <div>0,00</div>		RECINZIONE AREA: <div></div>					
SUPERFICI IMPERMEABILI							
PAVIMENTATA MQ: <div>0</div>		PAVIMENTAZIONE: <div>0</div>					
SUPERFICI PERMEABILI							
PAVIMENTATA MQ: <div>0</div>		PAVIMENTAZIONE: <div>0</div>					
IN CORSO DI DEFINIZIONE.							
AREA DESTINATA ALLA BALNEAZIONE						FOTO AREA DESTINATA ALLA BALNEAZIONE	
ATTIVITA': <div></div>				N. CABINE: <div></div>		STATO: <div>SUFFICIENTE</div>	
SUPERFICI IMPERMEABILI							
PAVIMENTATA MQ: <div></div>		PAVIMENTAZIONE: <div></div>					
SUPERFICI PERMEABILI							
PAVIMENTATA MQ: <div></div>		PAVIMENTAZIONE: <div></div>					
N_OMBRELLONI: <div></div>		ATTERRAGGIO NATANTI:					
STATO: <div>SUFFICIENTE</div>		LARGHEZZA: <div>0</div>		LUNGHEZZA <div>0</div>			
IN CORSO DI DEFINIZIONE.							
DATI PIANO ARENILE 1996		ESISTENTE DA PROGETTO UNITARIO:		DATI ULTIMA CONCESSIONE EDILIZIA:		INTERVENTO CON PROGETTO UNITARIO:	
ESISTENTE: <div>0</div>		STRUTTURE FISSE: <div>0</div>		STRUTTURE FISSE: <div></div>		CON PROGETTO UNITARIO: <div></div>	
Copia analogica conforme all'originale del documento informatico firmato digitalmente da Paola Bissi ai sensi degli artt. 21 - 22 - 23 del D.Lgs 82/2005.		PAVIMENTAZIONI FISSE: <div>0</div>		PAVIMENTAZIONI FISSE: <div></div>			
DIRETTO: <div>270</div>							
Determina: 2014 / 1 del 04/06/2014							
PROCEDURA 2014/AR02 del 05/06/2014							
TOT. SUP. COPERTA: <div>0</div>				TOT. SUP. COPERTA: <div>291,73</div>		300	
Il Sottoscritto		in qualita' di		Data		Firma	



<div>DATA</div> <div>08/04/2004</div> <div>RILEVATORI</div> <div>GIUNCHI - MINGUZZI</div> <div>AGGIORNAMENTO</div> <div></div> <div>PAGINA 3</div>		<div><div><div></div></div><div>COMUNE DI RAVENNA</div><div>AREA 6: PLAMIFICAZIONE TERRITORIALE</div><div>SERVIZIO PROGETTAZIONE URBANISTICA</div></div> <div>CENSIMENTO STRUTTURE ARENILE</div> <div>Pagina 1</div> <div>Pagina 2</div>		<div><div>CODICE STRUTTURA</div><div>06.027</div></div> <div><div>LOC</div><div>LIDO ADRIANO</div></div> <div><div>VIA</div><div></div></div> <div><div>CIVICO</div><div>0</div><div>PARTE</div><div></div></div> <div><div>CATASTO TERRENI RAVENNA</div><div><div>SEZIONE</div><div>FOGLIO</div><div>MAPPALE</div></div><div><div></div><div>0</div><div>0</div></div></div>									
ELEMENTI COSTITUENTI L'INSIEME													
DENOMINAZIONE		BAGNO TIRAMISU'		DESTINAZIONE D'USO		STABILIMENTO BALNEARE							
CORPO A			COD. EDI		1934								
DESTINAZIONE/USO:		MATERIALE :		CEMENTO ARMATO		IN CORSO DI COSTRUZIONE							
BAR RISTORO		TIPO COSTR:		PREFABBRICATA									
		COPERTURA:		PIANA									
		INFISSI:		ALLUMINIO									
		FINITURE:		INTONACATO									
SUP. COPERTA:		0		H:		3,5							
SUP. PORTIC.:		0		H:		0							
STRUTTURA PORTICO:				MATERIALE:									
CORPO B		COD. EDI											
DESTINAZIONE/USO:		MATERIALE :						IN CORSO DI COSTRUZIONE					
CABINA		TIPO COSTR:											
SERVIZIO IGIENICO		COPERTURA:											
		INFISSI:											
		FINITURE:											
SUP. COPERTA:		0		H:				0					
SUP. PORTIC.:		0		H:				0					
STRUTTURA PORTICO:				MATERIALE:									
CORPO C			COD. EDI										
DESTINAZIONE/USO:		MATERIALE :				IN CORSO DI COSTRUZIONE							
CABINA		TIPO COSTR:											
SERVIZIO IGIENICO		COPERTURA:											
		INFISSI:											
		FINITURE:											
SUP. COPERTA:		0		H:		0							
SUP. PORTIC.:		0		H:		0							
STRUTTURA PORTICO:				MATERIALE:									
CORPO D			COD. EDI										
DESTINAZIONE/USO:		MATERIALE :				IN CORSO DI COSTRUZIONE							
		TIPO COSTR:											
		COPERTURA:											
		INFISSI:											
		FINITURE:											
SUP. COPERTA:		0		H:		0							
SUP. PORTIC.:		0		H:		0							
STRUTTURA PORTICO:				MATERIALE:									
Id: 9919039892 Determina: 2014 / 68402 del 04/06/2014 Protocollo: 2014 / 68402 del 05/06/2014						Paola Bissi ai sensi degli artt. 21 - 22 - 23 del D.Lgs 82/2005.							
SUPERFICIE TOTALE:		COPERTA:		291,78		QUANTITA' IMPERM:		Data VIM. PERM:		Forma STRUT TEMPORANEE:		0,00	




DATA 22/04/2004 RILEVATORI GIUNCHI - MINGUZZI AGGIORNAMENTO		<div>COMUNE DI RAVENNA AREA 6: PIANIFICAZIONE TERRITORIALE SERVIZIO PROGETTAZIONE URBANISTICA</div> <div>CENSIMENTO STRUTTURE ARENILE</div> <div>Pagina 1Pagina 2Pagina 3</div>		CODICE STRUTTURA08.002 LOC LIDO DI CLASSE VIA VIALE BERING VITUS CIVICO3PARTE ZONA PIANO ARENILE 96:B-B2 CATASTO TERRENI RAVENNA SEZIONEFOGLIOMAPPALE S	
ELEMENTI COSTITUENTI L'INSIEME					
DENOMINAZIONE		Bagno Jamaica Beach		DESTINAZIONE D'USO	
STABILIMENTO BALNEARE					
VINCOLI AMBIENTALI		DINAMICA COSTA		STABILE	
TRATTO:					
<input checked="" type="checkbox"/> PAESISTICO LR 31/2000 -L.R. 27/88 -L.R. 1497/39 -L.R. 1039/39 -L.R. 431/85		<input type="checkbox"/> RNS <input checked="" type="checkbox"/> IDROGEOLOGICO <input type="checkbox"/> SIC <input type="checkbox"/> ZPS		<input type="checkbox"/> CONNESSIONE RETI	
NOTE ZONA		CICLABILE >300ML AUTOBUS >300ML PARCHEGGI <300ML AUTOSTRADA >10KM STATALE >1KM PROVINCIALE >1KM			
PRESENZA DI FILTRI E DIMENSIONAMENTO		ACCESSIBILITA'		MATERIALE RECINZ.	
PINETA ALTEZZA LARGHEZZA 0		DUNA /			
DUNA ALTEZZA LARGHEZZA 123,79		AREA RETROSTANTE		STATO:	
RECINZIONE ALTEZZA 0 LARGHEZZA 0		CAMPEGGIO		SUFFICIENTE	
ACCESSIBILITA' SPIAGGIA					
MODALITA'		NUMERO		PAVIMENTAZIONE	
ACCESSI		CONCESSIONE			
CARRABILE 2		STERRATO		TIPOLOGIA NON ESCLUSIVO CONC.	
PEDONALE 1		STERRATO		PROPRIETA' DEM. MARITTIMO	
PROTEZIONE DELLA COSTA					
<input type="checkbox"/> DIFESE A MARE PARALLELE					
DIST. COSTA 138,75		INTERASSE 30,53		MATERIALE MASSI IN PIETRA TIPO SOFFOLTE	
<input type="checkbox"/> DIFESE A MARE RADENTI					
LUNGHEZZA		MATERIALE		TIPO	
<input checked="" type="checkbox"/> DIFESE A PENNELLO					
LUNGHEZZA 80,01		INTERASSE 0		MATERIALE MASSI IN PIETRA TIPO EMERSE	
AREA DI PERTINENZA					
PROPRIETA' DEM.MARITTIMO		N° CONCES. 97/04		INIZIO SCADENZA	
CONCESSIONARIO per Soc. Jamaica Beach di Dulcini Matteo e C. s.n.c.		P.I. 01418300396			
GESTORE Dulcini Matteo					
SUPERFICIE MQ. DIMENSI		DISTANZA ALTRE CONCESSIONI			
2400 FRONTE 40		PROFONDITA' 60		NORD 39 SUD 20	
PROGETTO UNITARIO: DELIBERA 4131/37 DEL 16/01/2001		COMMIT: CSB COOP. STABILIMENTI CBR COOP BAGNINI			
OGGETTO RAZIONALIZZAZIONE ARENILE LIDO DI CLASSE					
TITOLI EDILIZI RILASCIATI		NOTE AREA DI PERTINENZA			
PRATICA IN CORSO PG 8106 DEL 19/02/2002 PER AUMENTO DI SUPERFICIE DELLA CONCESSIONE DEMANIALE. CONCESSIONE 106 DEL 17/04/2009 PG 19723/09.		NUMERO CABINE: 10, NUMERO DOCCE APERTE: 3 NUMERO DOCCE CHIUSE: 2, NUMERO LETTINI: 300 NUMERO OMBRELLONI: 40, NUMERO WC: 3 NUMERO LAVAPIEDI: 1. ATTIVITA': RISTORANTE STAGIONALE, BEACH VOLLEY.			
Copia analogica conforme all'originale del documento informatico firmato digitalmente da Paola Bissi ai sensi degli artt. 21 - 22 - 23 del D.Lgs 82/2005. Id: 991919892 Determina: 2014 / 1 del 04/06/2014 Protocollo: 2014 / 68402 del 05/06/2014					
Il Sottoscritto		in qualita' di		Data Firma	


<div>DATA</div> <div>22/04/2004</div> <div>RILEVATORI</div> <div>GIUNCHI - MINGUZZI</div> <div>AGGIORNAMENTO</div> <div></div> <div>PAGINA 2</div>		<div><div></div><div>COMUNE DI RAVENNA</div><div>AREA 6: PIANIFICAZIONE TERRITORIALE</div><div>SERVIZIO PROGETTAZIONE URBANISTICA</div></div> <div>CENSIMENTO STRUTTURE ARENILE</div> <div>Pagina 1</div> <div>Pagina 3</div>		<div><div>CODICE STRUTTURA</div><div>08.002</div></div> <div><div>LOC</div><div>LIDO DI CLASSE</div></div> <div><div>VIA</div><div>VIALE BERING VITUS</div></div> <div><div>CIVICO</div><div>3</div><div>PARTE</div><div></div></div> <div><div>CATASTO TERRENI RAVENNA</div><div><div>SEZIONE</div><div>FOGLIO</div><div>MAPPALE</div></div><div><div>S</div><div></div><div></div></div></div>	
ELEMENTI COSTITUENTI L'INSIEME					
<div>DENOMINAZIONE</div> <div>Bagno Jamaica Beach</div>		<div>DESTINAZIONE D'USO</div> <div>STABILIMENTO BALNEARE</div>			
SCHEMA STATO CONCESSIONATO			SCHEMA STATO RILEVATO		
AREA DI SUPPORTO ALLA BALNEAZIONE					
<div>DESTINAZIONE D'USO</div> <div>PARCHEGGIO MQ: 0</div> <div>VERDE MQ: 0</div> <div>ATTREZ. SPORT. MQ: 400</div> <div>SUP TEMPORANEE: 0,00</div>		<div>ACCESSIBILITA'</div> <div><input type="checkbox"/> PRESENZA DI BARRIERE ARCHITETTONICHE</div> <div><input type="checkbox"/> PRESENZA DI DUNA IN AREA CONCESSIONATA</div> <div>DIST. DUNA\EDIF. < 5 SCHEDA: 08.802</div> <div>RECINZIONE AREA: CANNICCIATO</div>		<div>FOTO AREA A SUPPORTO DELLA BALNEAZIONE</div> <div></div> <div>N. CABINE: 10 STATO: SUFFICIENTE</div>	
<div>SUPERFICI IMPERMEABILI</div> <div>PAVIMENTATA MQ: 0 PAVIMENTAZIONE:</div>					
<div>SUPERFICI PERMEABILI</div> <div>PAVIMENTATA MQ: PAVIMENTAZIONE: LASTRE CEMENTO</div>					
<div>DUNA RETROSTANTE. PORZIONE DI ATTREZZATURA SPORTIVA ECCEDENTE IL PERIMETRO DI CONCESSIONE.</div>					
AREA DESTINATA ALLA BALNEAZIONE					
<div>ATTIVITA': OMBREGGIO CAMPO SPORTIVO AREA RICREATIVA</div>		<div>FOTO AREA DESTINATA ALLA BALNEAZIONE</div> <div></div>			
<div>SUPERFICI IMPERMEABILI</div> <div>PAVIMENTATA MQ: PAVIMENTAZIONE: LASTRE CEMENTO</div>					
<div>SUPERFICI PERMEABILI</div> <div>PAVIMENTATA MQ: PAVIMENTAZIONE: LASTRE CEMENTO</div>					
<div>N_OMBRELLONI: 40</div>		<div>ATTERRAGGIO NATANTI:</div>			
<div>STATO: SUFFICIENTE</div>		<div>LARGHEZZA: 0 LUNGHEZZA 0</div>			
DATI PIANO ARENILE 1996		ESISTENTE DA PROGETTO UNITARIO:		DATI ULTIMA CONCESSIONE EDILIZIA:	
<div>ESISTENTE: 250</div> <div>Copia analogica conforme all'originale del documento informatico firmato digitalmente da Paola Bissi ai sensi degli artt. 21 - 22 - 23 del D.Lgs 82/2005.</div> <div>INTERVENTO DIRETTO: 210</div> <div>Determina: 2014 / 1 del 04/06/2014</div> <div>PROGETTO: 2014/AR02 del 05/06/2014</div>		<div>STRUTTURE FISSE: 198,86</div> <div>PAVIMENTAZIONI FISSE: 0</div> <div>TOT. SUP. COPERTA: 198,86</div>		<div>STRUTTURE FISSE:</div> <div>PAVIMENTAZIONI FISSE:</div> <div>TOT. SUP. COPERTA: 229,14</div>	
Il Sottoscritto		in qualita' di		Data Firma	

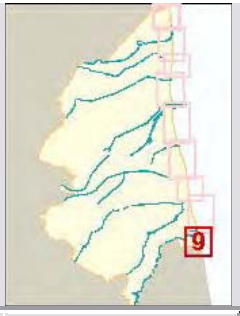

CODICE STRUTTURA		08.002	
LOC		LIDO DI CLASSE	
VIA		VIALE BERING VITUS	
CIVICO		3	PARTE
CATASTO TERRENI RAVENNA			
SEZIONE		FOGLIO	MAPPALE
S			



SUPERF. TOTALE:	COPERTA:	229,14 quadr. m.	IMPERM:	Data	VIM. PERM:	Forma	STRUT TEMPORANEE:	0,00
-----------------	----------	------------------	---------	------	------------	-------	-------------------	------





DATA				COMUNE DI RAVENNA		CODICE STRUTTURA		08.014	
26/04/2004				AREA 6: PIANIFICAZIONE TERRITORIALE SERVIZIO PROGETTAZIONE URBANISTICA		LOC		LIDO DI CLASSE	
RILEVATORI						VIA		VIALE CABOTO	
GIUNCHI - MINGUZZI						CIVICO		24 PARTE	
AGGIORNAMENTO						ZONA PIANO ARENILE 96:		B-B1	
						CATASTO TERRENI RAVENNA			
						SEZIONE		FOGLIO	
						S			
						MAPPAL			
PAGINA 1		Pagina 2		Pagina 3					
ELEMENTI COSTITUENTI L'INSIEME									
DENOMINAZIONE		Bagno Malù Beach				DESTINAZIONE D'USO		STABILIMENTO BALNEARE	
VINCOLI AMBIENTALI				DINAMICA COSTA		RIPASCIMENTO		TRATTO:	
<input checked="" type="checkbox"/> PAESISTICO LR 31/2000 -L.R. 27/88 -L.R. 1497/39 -L.R. 1039/39 -L.R. 431/85				<input type="checkbox"/> RNS <input checked="" type="checkbox"/> IDROGEOLOGICO <input type="checkbox"/> SIC <input type="checkbox"/> ZPS		<input type="checkbox"/> CONNESSIONE RETI CICLABILE <300ML AUTOBUS <300ML PARCHEGGI <300ML AUTOSTRADA >10KM STATALE >1KM PROVINCIALE >1KM			
NOTE ZONA									
PRESENZA DI FILTRI E DIMENSIONAMENTO				ACCESSIBILITA'		MATERIALE RECINZ.			
PINETA		ALTEZZA		LARGHEZZA		19,24		PINETA RECINZIONE	
DUNA		ALTEZZA		LARGHEZZA		0		LEGNO CORDA	
RECINZIONE		ALTEZZA		LARGHEZZA		0,15		AREA RETROSTANTE	
		1						EDIFICATO	
								SUFFICIENTE	
ACCESSIBILITA' SPIAGGIA									
MODALITA'		NUMERO		PAVIMENTAZIONE		ACCESSI		CONCESSIONE	
CARRABILE		0				TIPOLOGIA		ESCLUSIVO CONC.	
PEDONALE		2		PAVIMENTATO		PROPRIETA'		DEM. MARITTIMO	
PROTEZIONE DELLA COSTA									
<input type="checkbox"/> DIFESE A MARE PARALLELE									
DIST. COSTA		109,66		INTERASSE		29,5		MATERIALE	
								MASSI IN PIETRA TIPO	
								SOFFOLTE	
<input type="checkbox"/> DIFESE A MARE RADENTI									
LUNGHEZZA				MATERIALE				TIPO	
<input type="checkbox"/> DIFESE A PENNELLO									
LUNGHEZZA				INTERASSE				MATERIALE	
								TIPO	
AREA DI PERTINENZA									
PROPRIETA'		DEM.MARITTIMO		N° CONCES.		15/98		INIZIO	
								SCADENZA	
CONCESSIONARIO		Bertoni Manuela				P.I.		RTMNL52H54A547Y	
GESTORE		Bertoni Manuela							
SUPERFICIE MQ.		DIMENSI				DISTANZA ALTRE CONCESSIONI			
2800		FRONTE		40		PROFONDITA'		70	
								NORD	
								4,64 SUD	
								10	
PROGETTO UNITARIO:		DELIBERA		4131/37		DEL		16/01/2001	
								COMMIT:	
								CSB COOP. STABILIMENTI	
								CBR COOP BAGNINI	
OGGETTO		RAZIONALIZZAZIONE ARENILE LIDO DI CLASSE							
TITOLI EDILIZI RILASCIATI					NOTE AREA DI PERTINENZA				
PRATICA IN CORSO CON PG 55432/01 PER AUMENTO DELLA CONCESSIONE DEMANIALE. CONCESSIONE N. 289 DEL 18/09/2008 PG. 109403 DEL 27/11/2007.					NUMERO CABINE: 13, NUMERO DOCCE APERTE: 2 NUMERO DOCCE CHIUSE: 2, NUMERO LETTINI: 250 NUMERO SDRAI: 10, NUMERO OMBRELLONI: 150 NUMERO WC: 3, NUMERO LAVAPIEDI: 1 ATTIVITA': ANIMAZIONE, RISTORANTE, BEACH VOLLEY, RACCHETTONI, CANOE, MOSCONE, AEROBICA.				
Copia analogica conforme all'originale del documento informatico firmato digitalmente da Paola Bissi ai sensi degli art. 21 - 22 - 23 del D.Lgs 82/2005. Id: 991919892 Determina: 2014 / 1 del 04/06/2014 Protocollo: 2014 / 68402 del 05/06/2014									
Il Sottoscritto					in qualita' di				
					Data				
					Firma				


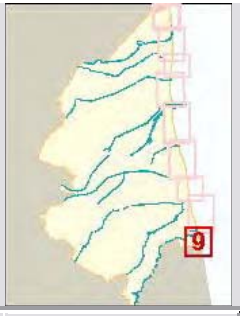

<div>DATA</div> <div>26/04/2004</div> <div>RILEVATORI</div> <div>GIUNCHI - MINGUZZI</div> <div>AGGIORNAMENTO</div> <div></div> <div>PAGINA 2</div>		<div><div></div><div>COMUNE DI RAVENNA</div><div>AREA 6: PIANIFICAZIONE TERRITORIALE</div><div>SERVIZIO PROGETTAZIONE URBANISTICA</div></div> <div>CENSIMENTO STRUTTURE ARENILE</div> <div>Pagina 1</div> <div>Pagina 3</div>		<div><div>CODICE STRUTTURA</div><div>08.014</div></div> <div><div>LOC</div><div>LIDO DI CLASSE</div></div> <div><div>VIA</div><div>VIALE CABOTO</div></div> <div><div>CIVICO</div><div>24</div><div>PARTE</div><div></div></div> <div><div>CATASTO TERRENI RAVENNA</div><div><div>SEZIONE</div><div>FOGLIO</div><div>MAPPALE</div></div><div><div>S</div><div></div><div></div></div></div>			
ELEMENTI COSTITUENTI L'INSIEME							
<div>DENOMINAZIONE</div> <div>Bagno Malù Beach</div>		<div>DESTINAZIONE D'USO</div> <div>STABILIMENTO BALNEARE</div>					
SCHEMA STATO CONCESSIONATO			SCHEMA STATO RILEVATO				
AREA DI SUPPORTO ALLA BALNEAZIONE							
<div>DESTINAZIONE D'USO</div> <div>PARCHEGGIO MQ: 0</div> <div>VERDE MQ: 0</div> <div>ATTREZ. SPORT. MQ: 600</div> <div>SUP TEMPORANEE: 50,00</div>		<div>ACCESSIBILITA'</div> <div><input type="checkbox"/> PRESENZA DI BARRIERE ARCHITETTONICHE</div> <div><input type="checkbox"/> PRESENZA DI DUNA IN AREA CONCESSIONATA</div> <div>DIST. DUNA\EDIF. / SCHEDA: /</div> <div>RECINZIONE AREA: LEGNO</div>		<div>FOTO AREA A SUPPORTO DELLA BALNEAZIONE</div> <div></div> <div>N. CABINE: 13 STATO: SUFFICIENTE</div>			
<div>SUPERFICI IMPERMEABILI</div> <div>PAVIMENTATA MQ: 33,33 PAVIMENTAZIONE: GRANIGLIA</div> <div>SUPERFICI PERMEABILI</div> <div>PAVIMENTATA MQ: PAVIMENTAZIONE: PIASTRELLE CEMENTO</div> <div></div>							
AREA DESTINATA ALLA BALNEAZIONE							
<div>ATTIVITA': OMBREGGIO CAMPO SPORTIVO AREA RICREATIVA</div> <div>SUPERFICI IMPERMEABILI</div> <div>PAVIMENTATA MQ: PAVIMENTAZIONE:</div> <div>SUPERFICI PERMEABILI</div> <div>PAVIMENTATA MQ: PAVIMENTAZIONE: LASTRE CEMENTO</div> <div>N_OMBRELLONI: 150 ATTERRAGGIO NATANTI:</div> <div>STATO: SUFFICIENTE LARGHEZZA: 0 LUNGHEZZA: 0</div> <div>PRESENZA DI PALME ANTISTANTI L'EDIFICIO PRINCIPALE.</div>		<div>FOTO AREA DESTINATA ALLA BALNEAZIONE</div> <div></div>					
<div>DATI PIANO ARENILE 1996</div> <div>ESISTENTE: 220</div> <div>Copia analogica conforme all'originale del documento informatico firmato digitalmente da Paola Bissi ai sensi degli artt. 21 - 22 - 23 del D.Lgs 82/2005.</div> <div>INTERVENTO UNITARIO: 210</div> <div>Determina: 2014 / 1 del 04/06/2014</div> <div>PROGETTO: 2014 / 1 del 05/06/2014</div> <div>Il Sottoscritto</div>		<div>ESISTENTE DA PROGETTO UNITARIO:</div> <div>STRUTTURE FISSE: 129,08</div> <div>PAVIMENTAZIONI FISSE: 33,33</div> <div>TOT. SUP. COPERTA: 162,41</div> <div>in qualità di</div>		<div>DATI ULTIMA CONCESSIONE EDILIZIA:</div> <div>STRUTTURE FISSE:</div> <div>PAVIMENTAZIONI FISSE:</div> <div>TOT. SUP. COPERTA: 185,24</div> <div>Firma</div>		<div>INTERVENTO CON PROGETTO UNITARIO:</div> <div>del D.Lgs 82/2005.</div> <div>230</div>	

<div>DATA</div> <div>26/04/2004</div> <div>RILEVATORI</div> <div>GIUNCHI - MINGUZZI</div> <div>AGGIORNAMENTO</div> <div></div> <div>PAGINA 3</div>		<div><div></div><div>COMUNE DI RAVENNA</div><div>AREA 6: PIANIFICAZIONE TERRITORIALE</div><div>SERVIZIO PROGETTAZIONE URBANISTICA</div></div> <div>CENSIMENTO STRUTTURE ARENILE</div> <div>Pagina 1</div> <div>Pagina 2</div>		<div><div>CODICE STRUTTURA</div><div>08.014</div></div> <div><div>LOC</div><div>LIDO DI CLASSE</div></div> <div><div>VIA</div><div>VIALE CABOTO</div></div> <div><div>CIVICO</div><div>24</div><div>PARTE</div><div></div></div> <div><div>CATASTO TERRENI RAVENNA</div><div><div>SEZIONE</div><div>S</div><div>FOGLIO</div><div></div><div>MAPPALE</div><div></div></div></div>			
ELEMENTI COSTITUENTI L'INSIEME							
DENOMINAZIONE		Bagno Malù Beach		DESTINAZIONE D'USO		STABILIMENTO BALNEARE	
CORPO A				COD. EDI		72399	
DESTINAZIONE/USO:		MATERIALE :		CEMENTO ARMATO			
BAR RISTORO		TIPO COSTR:		PREFABBRICATA			
MAGAZZINO		COPERTURA:		PIANA			
		INFISSI:		LEGNO, ALLUMINIO			
		FINITURE:		INTONACATO			
SUP. COPERTA:		67,6		H:		3,5	
SUP. PORTIC.:				H:		3	
STRUTTURA PORTICO:		REMOVIBILE		MATERIALE:		METALLO	
COLORE1:		BIANCO		2:		GIALLO	
CONSERVAZIONE:		SUFFICIENTE					
CORPO B				COD. EDI		72151	
DESTINAZIONE/USO:		MATERIALE :		CEMENTO ARMATO			
CABINA		TIPO COSTR:		PREFABBRICATA			
		COPERTURA:		PIANA			
		INFISSI:		LEGNO			
		FINITURE:		INTONACATO			
SUP. COPERTA:		21,3		H:		2,7	
SUP. PORTIC.:				H:			
STRUTTURA PORTICO:				MATERIALE:			
COLORE1:		BIANCO		2:		GIALLO	
CONSERVAZIONE:		SUFFICIENTE					
CORPO C				COD. EDI		72152	
DESTINAZIONE/USO:		MATERIALE :		CEMENTO ARMATO			
CABINA		TIPO COSTR:		PREFABBRICATA			
SERVIZIO IGIENICO		COPERTURA:		PIANA			
		INFISSI:		LEGNO			
		FINITURE:		INTONACATO			
SUP. COPERTA:		31,2		H:		2,7	
SUP. PORTIC.:				H:			
STRUTTURA PORTICO:				MATERIALE:			
COLORE1:		BIANCO		2:		GIALLO	
CONSERVAZIONE:		SUFFICIENTE					
CORPO D				COD. EDI			
DESTINAZIONE/USO:		MATERIALE :					
		TIPO COSTR:					
		COPERTURA:					
		INFISSI:					
		FINITURE:					
SUP. COPERTA:				H:			
SUP. PORTIC.:				H:			
STRUTTURA PORTICO:				MATERIALE:			
COLORE1:				2:			
CONSERVAZIONE:							
MATERIALE:							
SUP. COPERTA:				H:			
SUP. PORTIC.:				H:			
STRUTTURA PORTICO:				MATERIALE:			
COLORE1:				2:			
CONSERVAZIONE:							
MATERIALE:							
SUP. COPERTA:				H:			
SUP. PORTIC.:				H:			
STRUTTURA PORTICO:				MATERIALE:			
COLORE1:				2:			
CONSERVAZIONE:							
MATERIALE:							
SUP. COPERTA:				H:			
SUP. PORTIC.:				H:			
STRUTTURA PORTICO:				MATERIALE:			
COLORE1:				2:			
CONSERVAZIONE:							
MATERIALE:							
SUP. COPERTA:				H:			
SUP. PORTIC.:				H:			
STRUTTURA PORTICO:				MATERIALE:			
COLORE1:				2:			
CONSERVAZIONE:							
MATERIALE:							
SUP. COPERTA:				H:			
SUP. PORTIC.:				H:			
STRUTTURA PORTICO:				MATERIALE:			
COLORE1:				2:			
CONSERVAZIONE:							
MATERIALE:							
SUP. COPERTA:				H:			
SUP. PORTIC.:				H:			
STRUTTURA PORTICO:				MATERIALE:			
COLORE1:				2:			
CONSERVAZIONE:							
MATERIALE:							
SUP. COPERTA:				H:			
SUP. PORTIC.:				H:			
STRUTTURA PORTICO:				MATERIALE:			
COLORE1:				2:			
CONSERVAZIONE:							
MATERIALE:							
SUP. COPERTA:				H:			
SUP. PORTIC.:				H:			
STRUTTURA PORTICO:				MATERIALE:			
COLORE1:				2:			
CONSERVAZIONE:							
MATERIALE:							
SUP. COPERTA:				H:			
SUP. PORTIC.:				H:			
STRUTTURA PORTICO:				MATERIALE:			
COLORE1:				2:			
CONSERVAZIONE:							
MATERIALE:							
SUP. COPERTA:				H:			
SUP. PORTIC.:				H:			
STRUTTURA PORTICO:				MATERIALE:			
COLORE1:				2:			
CONSERVAZIONE:							
MATERIALE:							
SUP. COPERTA:				H:			
SUP. PORTIC.:				H:			
STRUTTURA PORTICO:				MATERIALE:			
COLORE1:				2:			
CONSERVAZIONE:							
MATERIALE:							
SUP. COPERTA:				H:			
SUP. PORTIC.:				H:			
STRUTTURA PORTICO:				MATERIALE:			
COLORE1:				2:			
CONSERVAZIONE:							
MATERIALE:							
SUP. COPERTA:				H:			
SUP. PORTIC.:				H:			
STRUTTURA PORTICO:				MATERIALE:			
COLORE1:				2:			
CONSERVAZIONE:							
MATERIALE:							
SUP. COPERTA:				H:			
SUP. PORTIC.:				H:			
STRUTTURA PORTICO:				MATERIALE:			
COLORE1:				2:			
CONSERVAZIONE:							
MATERIALE:							
SUP. COPERTA:				H:			
SUP. PORTIC.:				H:			
STRUTTURA PORTICO:				MATERIALE:			
COLORE1:				2:			
CONSERVAZIONE:							
MATERIALE:							
SUP. COPERTA:				H:			
SUP. PORTIC.:				H:			
STRUTTURA PORTICO:				MATERIALE:			
COLORE1:				2:			
CONSERVAZIONE:							
MATERIALE:							
SUP. COPERTA:				H:			
SUP. PORTIC.:				H:			
STRUTTURA PORTICO:				MATERIALE:			
COLORE1:				2:			
CONSERVAZIONE:							
MATERIALE:							
SUP. COPERTA:				H:			
SUP. PORTIC.:				H:			
STRUTTURA PORTICO:				MATERIALE:			
COLORE1:				2:			
CONSERVAZIONE:							
MATERIALE:							
SUP. COPERTA:				H:			
SUP. PORTIC.:				H:			
STRUTTURA PORTICO:				MATERIALE:			
COLORE1:				2:			
CONSERVAZIONE:							
MATERIALE:							
SUP. COPERTA:				H:			
SUP. PORTIC.:				H:			
STRUTTURA PORTICO:				MATERIALE:			
COLORE1:				2:			
CONSERVAZIONE:							
MATERIALE:							
SUP. COPERTA:				H:			
SUP. PORTIC.:				H:			
STRUTTURA PORTICO:				MATERIALE:			
COLORE1:				2:			
CONSERVAZIONE:							
MATERIALE:							
SUP. COPERTA:				H:			
SUP. PORTIC.:				H:			
STRUTTURA PORTICO:				MATERIALE:			
COLORE1:				2:			
CONSERVAZIONE:							
MATERIALE:							
SUP. COPERTA:				H:			
SUP. PORTIC.:				H:			
STRUTTURA PORTICO:				MATERIALE:			
COLORE1:				2:			
CONSERVAZIONE:							
MATERIALE:							
SUP. COPERTA:				H:			
SUP. PORTIC.:				H:			
STRUTTURA PORTICO:				MATERIALE:			
COLORE1:				2:			
CONSERVAZIONE:							
MATERIALE:							
SUP. COPERTA:				H:			
SUP. PORTIC.:				H:			
STRUTTURA PORTICO:				MATERIALE:			
COLORE1:				2:			
CONSERVAZIONE:							
MATERIALE:							
SUP. COPERTA:				H:			
SUP. PORTIC.:				H:			
STRUTTURA PORTICO:				MATERIALE:			
COLORE1:				2:			
CONSERVAZIONE:							
MATERIALE:							
SUP. COPERTA:				H:			
SUP. PORTIC.:				H:			
STRUTTURA PORTICO:				MATERIALE:			
COLORE1:				2:			
CONSERVAZIONE:							
MATERIALE:							
SUP. COPERTA:				H:			
SUP. PORTIC.:				H:			
STRUTTURA PORTICO:				MATERIALE:			
COLORE1:				2:			
CONSERVAZIONE:							
MATERIALE:							
SUP. COPERTA:				H:			
SUP. PORTIC.:				H:			
STRUTTURA PORTICO:				MATERIALE:			
COLORE1:				2:			
CONSERVAZIONE:							
MATERIALE:							
SUP. COPERTA:				H:			
SUP. PORTIC.:				H:			
STRUTTURA PORTICO:				MATERIALE:			
COLORE1:				2:			
CONSERVAZIONE:							
MATERIALE:							
SUP. COPERTA:				H:			
SUP. PORTIC.:				H:			
STRUTTURA PORTICO:				MATERIALE:			
COLORE1:				2:			
CONSERVAZIONE:							
MATERIALE:							
SUP. COPERTA:				H:			
SUP. PORTIC.:				H:			
STRUTTURA PORTICO:				MATERIALE:			
COLORE1:				2:			
CONSERVAZIONE:							
MATERIALE:							
SUP. COPERTA:				H:			
SUP. PORTIC.:				H:			
STRUTTURA PORTICO:				MATERIALE:			
COLORE1:				2:			
CONSERVAZIONE:							
MATERIALE:							
SUP. COPERTA:				H:			
SUP. PORTIC.:				H:			
STRUTTURA PORTICO:				MATERIALE:			
COLORE1:				2:			
CONSERVAZIONE:							
MATERIALE:							
SUP. COPERTA:				H:			
SUP. PORTIC.:				H:			
STRUTTURA PORTICO:				MATERIALE:			
COLORE1:				2:			
CONSERVAZIONE:							
MATERIALE:							
SUP. COPERTA:				H:			
SUP. PORTIC.:				H:			
STRUTTURA PORTICO:				MATERIALE:			
COLORE1:				2:			
CONSERVAZIONE:							
MATERIALE:							
SUP. COPERTA:				H:			
SUP. PORTIC.:				H:			
STRUTTURA PORTICO:				MATERIALE:			
COLORE1:				2:			
CONSERVAZIONE:							
MATERIALE:							
SUP. COPERTA:				H:			
SUP. PORTIC.:				H:			
STRUTTURA PORTICO:				MATERIALE:			
COLORE1:				2:			
CONSERVAZIONE:							
MATERIALE:							
SUP. COPERTA:				H:			
SUP. PORTIC.:				H:			
STRUTTURA PORTICO:				MATERIALE:			
COLORE1:				2:			
CONSERVAZIONE:							
MATERIALE:							
SUP. COPERTA:				H:			
SUP. PORTIC.:				H:			
STRUTTURA PORTICO:				MATERIALE:			
COLORE1:				2:			
CONSERVAZIONE:							
MATERIALE:							
SUP. COPERTA:				H:			
SUP. PORTIC.:				H:			
STRUTTURA PORTICO:				MATERIALE:			
COLORE1:				2:			
CONSERVAZIONE:							
MATERIALE:							
SUP. COPERTA:				H:			
SUP. PORTIC.:				H:			
STRUTTURA PORTICO:				MATERIALE:			
COLORE1:				2:			
CONSERVAZIONE:							
MATERIALE:							
SUP. COPERTA:				H:			
SUP. PORTIC.:				H:			
STRUTTURA PORTICO:				MATERIALE:			
COLORE1:				2:			
CONSERVAZIONE:							
MATERIALE:							
SUP. COPERTA:				H:			
SUP. PORTIC.:				H:			
STRUTTURA PORTICO:				MATERIALE:			
COLORE1:				2:			
CONSERVAZIONE:							
MATERIALE:							
SUP. COPERTA:				H:			
SUP. PORTIC.:				H:			
STRUTTURA PORTICO:				MATERIALE:			
COLORE1:				2:			
CONSERVAZIONE:							
MATERIALE:							
SUP. COPERTA:				H:			
SUP. PORTIC.:				H:			
STRUTTURA PORTICO:				MATERIALE:			
COLORE1:				2:			
CONSERVAZIONE:		</					

DATA 28/04/2004		COMUNE DI RAVENNA AREA 6: PIANIFICAZIONE TERRITORIALE SERVIZIO PROGETTAZIONE URBANISTICA		CODICE STRUTTURA 09.020	
RILEVATORI GIUNCHI - MINGUZZI				LOC LIDO DI SAVIO	
AGGIORNAMENTO				VIA VIALE ROMAGNA	
				CIVICO 270 PARTE	
				ZONA PIANO ARENILE 96: B-A1	
PAGINA 1		Pagina 2		Pagina 3	
ELEMENTI COSTITUENTI L'INSIEME					
DENOMINAZIONE		Bagno S.Francisco		DESTINAZIONE D'USO STABILIMENTO BALNEARE	
VINCOLI AMBIENTALI		DINAMICA COSTA		STABILE	
<input checked="" type="checkbox"/> PAESISTICO LR 31/2000 -L.R. 27/88 -L.R. 1497/39 -L.R. 1039/39 -L.R. 431/85		<input type="checkbox"/> RNS <input type="checkbox"/> IDROGEOLOGICO <input type="checkbox"/> SIC <input type="checkbox"/> ZPS		CONNESSIONE RETI	
		CICLABILE >300ML AUTOBUS <300ML PARCHEGGI <300ML AUTOSTRADA >10KM STATALE >1KM PROVINCIALE >1KM			
NOTE ZONA				TRATTO:	
					
PRESENZA DI FILTRI E DIMENSIONAMENTO		ACCESSIBILITA'		MATERIALE RECINZ.	
PINETA	ALTEZZA	LARGHEZZA	0	RECINZIONE	CEMENTO ARMATO
DUNA	ALTEZZA	LARGHEZZA	0	AREA RETROSTANTE	STATO:
RECINZIONE	ALTEZZA 1,5	LARGHEZZA	0,2	EDIFICATO	SUFFICIENTE
ACCESSIBILITA' SPIAGGIA					
MODALITA'	NUMERO	PAVIMENTAZIONE	ACCESSI	CONCESSIONE	
CARRABILE	0		TIPOLOGIA DIRETTO	CONC.	
PEDONALE	0		PROPIETA'		
PROTEZIONE DELLA COSTA					
<input type="checkbox"/> DIFESE A MARE PARALLELE					
DIST. COSTA 12042		INTERASSE 2768		MATERIALE TIPO	
<input type="checkbox"/> DIFESE A MARE RADENTI					
LUNGHEZZA		MATERIALE		TIPO	
<input type="checkbox"/> DIFESE A PENNELLO					
LUNGHEZZA		INTERASSE		MATERIALE TIPO	
AREA DI PERTINENZA					
PROPIETA' PRIVATA		N° CONCES. 156/98		INIZIO SCADENZA	
CONCESSIONARIO		Ghirardini Rino		P.I. HRRNI31P22H199A	
GESTORE		Ghirardini Rino			
SUPERFICIE MQ.		DIMENSI		DISTANZA ALTRE CONCESSIONI	
470		FRONTE 0 PROFONDITA' 0		NORD 0 SUD 0	
PROGETTO UNITARIO:		DELIBERA DEL		COMMIT: SOC ASIAGO SAS SOC CRIMARE SRL IMM BORDI SAS IMM GIARDINO SAS	
OGGETTO		RAZIONALIZZAZIONE ARENILE LIDO DI SAVIO NORD			
TITOLI EDILIZI RILASCIATI		NOTE AREA DI PERTINENZA			
CONCESSIONE 193 DEL 10/06/2009 PG. 99106 DEL 23/10/2008.					
Copia analogica conforme all'originale del documento informatico firmato digitalmente da Paola Bissi ai sensi degli artt. 21 - 22 - 23 del D.Lgs 82/2005. Id: 991919892 Determina: 2014 / 1 del 04/06/2014 Protocollo: 2014 / 68402 del 05/06/2014 Il Sottoscritto in qualita' di Data Firma					

<div>DATA</div> <div>28/04/2004</div> <div>RILEVATORI</div> <div>GIUNCHI - MINGUZZI</div> <div>AGGIORNAMENTO</div> <div></div> <div>PAGINA 2</div>		<div><div></div><div>COMUNE DI RAVENNA</div><div>AREA 6: PIANIFICAZIONE TERRITORIALE</div><div>SERVIZIO PROGETTAZIONE URBANISTICA</div></div> <div>CENSIMENTO STRUTTURE ARENILE</div> <div>Pagina 1</div> <div>Pagina 3</div>		<div><div>CODICE STRUTTURA</div><div>09.020</div></div> <div><div>LOC</div><div>LIDO DI SAVIO</div></div> <div><div>VIA</div><div>VIALE ROMAGNA</div></div> <div><div>CIVICO</div><div>270</div><div>PARTE</div><div></div></div> <div><div>CATASTO TERRENI RAVENNA</div><div><div>SEZIONE</div><div>FOGLIO</div><div>MAPPALE</div></div><div><div>S</div><div></div><div></div></div></div>	
ELEMENTI COSTITUENTI L'INSIEME					
<div>DENOMINAZIONE</div> <div>Bagno S.Francisco</div>		<div>DESTINAZIONE D'USO</div> <div>STABILIMENTO BALNEARE</div>			
SCHEMA STATO CONCESSIONATO			SCHEMA STATO RILEVATO		
AREA DI SUPPORTO ALLA BALNEAZIONE					
<div>DESTINAZIONE D'USO</div> <div>PARCHEGGIO MQ: 0</div> <div>VERDE MQ: 0</div> <div>ATTREZ. SPORT. MQ: 200</div> <div>SUP TEMPORANEE: 0,00</div>		<div>ACCESSIBILITA'</div> <div><input type="checkbox"/> PRESENZA DI BARRIERE ARCHITETTONICHE</div> <div><input type="checkbox"/> PRESENZA DI DUNA IN AREA CONCESSIONATA</div> <div>DIST. DUNA\EDIF. / SCHEDA: /</div> <div>RECINZIONE AREA: CEMENTO</div>		<div>FOTO AREA A SUPPORTO DELLA BALNEAZIONE</div> <div></div> <div>N. CABINE: STATO: SUFFICIENTE</div>	
<div>SUPERFICI IMPERMEABILI</div> <div>PAVIMENTATA MQ: 0 PAVIMENTAZIONE:</div>					
<div>SUPERFICI PERMEABILI</div> <div>PAVIMENTATA MQ: PAVIMENTAZIONE: LASTRE CEMENTO</div>					
<div>PRESENZA SOLAMENTE DI CORPO CABINA A SERVIZIO DELL'OMONIMO HOTEL.</div>					
AREA DESTINATA ALLA BALNEAZIONE					
<div>ATTIVITA': OMBREGGIO CAMPO SPORTIVO</div>		<div>FOTO AREA DESTINATA ALLA BALNEAZIONE</div> <div></div>			
<div>SUPERFICI IMPERMEABILI</div> <div>PAVIMENTATA MQ: PAVIMENTAZIONE:</div>					
<div>SUPERFICI PERMEABILI</div> <div>PAVIMENTATA MQ: PAVIMENTAZIONE: LASTRE CEMENTO</div>					
<div>N_ OMBRELLONI:</div>		<div>ATTERRAGGIO NATANTI:</div>			
<div>STATO: SUFFICIENTE</div>		<div>LARGHEZZA: 0 LUNGHEZZA 0</div>			
DATI PIANO ARENILE 1996		ESISTENTE DA PROGETTO UNITARIO:		DATI ULTIMA CONCESSIONE EDILIZIA:	
ESISTENTE: 15		STRUTTURE FISSE: 15		STRUTTURE FISSE:	
Copia analogica conforme all'originale del documento informatico firmato digitalmente da Paola Bissi ai sensi degli artt. 21 - 22 - 23 del D.Lgs 82/2005.		PAVIMENTAZIONI FISSE: 0		PAVIMENTAZIONI FISSE:	
INTERVENTO DIRETTO: 15				INTERVENTO CON PROGETTO UNITARIO:	
Determina: 2014 / 1 del 04/06/2014				del D.Lgs 82/2005.	
PROCEDURA 2014/AR02 del 05/06/2014		TOT. SUP. COPERTA: 15		TOT. SUP. COPERTA: 149,88	
Il Sottoscritto		in qualità di		Data Firma	

<div>DATA</div> <div>28/04/2004</div> <div>RILEVATORI</div> <div>GIUNCHI - MINGUZZI</div> <div>AGGIORNAMENTO</div> <div></div> <div>PAGINA 3</div>		<div><div><div></div></div><div>COMUNE DI RAVENNA</div><div>AREA 6: PLANIFICAZIONE TERRITORIALE</div><div>SERVIZIO PROGETTAZIONE URBANISTICA</div></div> <div>CENSIMENTO STRUTTURE ARENILE</div> <div>Pagina 1</div> <div>Pagina 2</div>		<div><div>CODICE STRUTTURA</div><div>09.020</div></div> <div><div>LOC</div><div>LIDO DI SAVIO</div></div> <div><div>VIA</div><div>VIALE ROMAGNA</div></div> <div><div>CIVICO</div><div>270</div><div>PARTE</div><div></div></div> <div><div>CATASTO TERRENI RAVENNA</div><div><div>SEZIONE</div><div>S</div><div>FOGLIO</div><div></div><div>MAPPALE</div><div></div></div></div>					
ELEMENTI COSTITUENTI L'INSIEME									
DENOMINAZIONE		Bagno S.Francisco		DESTINAZIONE D'USO		STABILIMENTO BALNEARE			
CORPO A		COD. EDI		72269					
DESTINAZIONE/USO:		MATERIALE :		CEMENTO ARMATO					
CABINA		TIPO COSTR:		PREFABBRICATA					
		COPERTURA:		PIANA					
		INFISSI:		LEGNO					
		FINITURE:		INTONACATO					
SUP. COPERTA:		15		H:				2,5	
SUP. PORTIC.:				COLORE1:				BIANCO	
				2:				ARANCIONE	
				CONSERVAZIONE:				SUFFICIENTE	
STRUTTURA PORTICO:				MATERIALE:					
CORPO B		COD. EDI							
DESTINAZIONE/USO:		MATERIALE :							
		TIPO COSTR:							
		COPERTURA:							
		INFISSI:							
		FINITURE:							
SUP. COPERTA:				H:					
SUP. PORTIC.:				COLORE1:					
				2:					
				CONSERVAZIONE:					
STRUTTURA PORTICO:				MATERIALE:					
CORPO C		COD. EDI							
DESTINAZIONE/USO:		MATERIALE :							
		TIPO COSTR:							
		COPERTURA:							
		INFISSI:							
		FINITURE:							
SUP. COPERTA:				H:					
SUP. PORTIC.:				COLORE1:					
				2:					
				CONSERVAZIONE:					
STRUTTURA PORTICO:				MATERIALE:					
CORPO D		COD. EDI							
DESTINAZIONE/USO:		MATERIALE :							
		TIPO COSTR:							
		COPERTURA:							
		INFISSI:							
		FINITURE:							
SUP. COPERTA:				H:					
SUP. PORTIC.:				COLORE1:					
				2:					
				CONSERVAZIONE:					
STRUTTURA PORTICO:				MATERIALE:					
<div>Id: 9919039892</div> <div>Protocollo: 2014 / 68402 del 04/06/2014</div> <div>Protocollo: 2014 / 68402 del 05/06/2014</div> <div>SUP. PORTIC. TOTALI: COPERTA: 149,86 q.li IMPERM: DATA VIM. PERM: FORMA STRUT TEMPORANEE: 0,00</div>						<div>Paola Bissi ai sensi degli artt. 21 - 22 - 23 del D.Lgs 82/2005.</div>			

DATA				COMUNE DI RAVENNA		CODICE STRUTTURA		09.024	
28/04/2004				AREA 6: PIANIFICAZIONE TERRITORIALE SERVIZIO PROGETTAZIONE URBANISTICA		LOC		LIDO DI SAVIO	
RILEVATORI						VIA		VIALE RAVENNA	
GIUNCHI - MINGUZZI						CIVICO		PARTE	
AGGIORNAMENTO						ZONA PIANO ARENILE 96:		B-A1	
						CATASTO TERRENI RAVENNA			
						SEZIONE		FOGLIO	
						S			
PAGINA 1		Pagina 2		Pagina 3					
ELEMENTI COSTITUENTI L'INSIEME									
DENOMINAZIONE		Bagno Rapa Nui Beach				DESTINAZIONE D'USO		STABILIMENTO BALNEARE	
VINCOLI AMBIENTALI		DINAMICA COSTA		STABILE		TRATTO:			
<input checked="" type="checkbox"/> PAESISTICO LR 31/2000		<input type="checkbox"/> RNS		CONNESSIONE RETI					
-L.R. 27/88		<input type="checkbox"/> IDROGEOLOGICO		CICLABILE >300ML					
-L.R. 1497/39		<input type="checkbox"/> SIC		AUTOBUS <300ML					
-L.R. 1039/39		<input type="checkbox"/> ZPS		PARCHEGGI <300ML					
-L.R. 431/85				AUTOSTRADA >10KM					
NOTE ZONA				STATALE >1KM					
				PROVINCIALE >1KM					
PRESENZA DI FILTRI E DIMENSIONAMENTO		ACCESSIBILITA'		MATERIALE RECINZ.					
PINETA	ALTEZZA		LARGHEZZA	0	RECINZIONE	CEMENTO ARMATO			
DUNA	ALTEZZA		LARGHEZZA	0	AREA RETROSTANTE	STATO:			
RECINZIONE	ALTEZZA	1,5	LARGHEZZA	0,2	EDIFICATO	SUFFICIENTE			
ACCESSIBILITA' SPIAGGIA									
MODALITA'	NUMERO	PAVIMENTAZIONE	ACCESSI		CONCESSIONE				
CARRABILE	1	ASFALTATA	TIPOLOGIA NON ESCLUSIVO		CONC.				
PEDONALE	0		PROPRIETA' COMUNE						
PROTEZIONE DELLA COSTA									
<input type="checkbox"/> DIFESE A MARE PARALLELE									
DIST. COSTA		11436	INTERASSE		3527	MATERIALE		TIPO	
<input type="checkbox"/> DIFESE A MARE RADENTI									
LUNGHEZZA			MATERIALE			TIPO			
<input type="checkbox"/> DIFESE A PENNELLO									
LUNGHEZZA			INTERASSE			MATERIALE		TIPO	
AREA DI PERTINENZA									
PROPRIETA'		DEM.MARITTIMO	N° CONCES.			INIZIO		SCADENZA	
CONCESSIONARIO		Maroni Gino				P.I.			
GESTORE		Maroni Gino							
SUPERFICIE MQ.		DIMENSI				DISTANZA ALTRE CONCESSIONI			
		FRONTE		PROFONDITA'		NORD		SUD	
PROGETTO UNITARIO:		DELIBERA		DEL		COMMIT:		SOC ASIAGO SAS SOC CRIMARE SRL IMM BORDI SAS IMM GIARDINO SAS	
OGGETTO		RAZIONALIZZAZIONE ARENILE LIDO DI SAVIO NORD							
TITOLI EDILIZI RILASCIATI					NOTE AREA DI PERTINENZA				
CONDONO: PG: 32008/86 CONCESSIONE N. 9948 DEL 20/04/1992. CONCESSIONE 1649/97 DECADUTA PER MANCATO RITIRO. AUTORIZZAZIONE AMBIENTALE 106554 DEL 06/09/2013.					NUMERO CABINE: 4, NUMERO DOCCE APERTE: 4 NUMERO DOCCE CHIUSE: 1, NUMERO LETTINI: 350 NUMERO OMBRELLONI: 90, NUMERO WC: 2 NUMERO LAVAPIEDI: 2. ATTIVITA': ANIMAZIONE, RISTORANTE, BEACH VOLLEY, PALLACANESTRO, RACCHETTONI, NUOTO, CALCETTO DUE PER DUE, RESTI				
Copia analogica conforme all'originale del documento informativo n. 106554 del 06/09/2013. Determina: 2014 / 1 del 04/06/2014. Protocollo: 2014 / 68402 del 05/06/2014					Firma del Notaio Pubblico Paolo Bissi ai sensi degli artt. 21 - 22 - 23 del D.Lgs 82/2005.				
Il Sottoscritto					in qualita' di				
Data					Firma				

<div style="border: 1px solid black; padding: 2px;">DATA</div> <div style="border: 1px solid black; padding: 2px; text-align: center;">28/04/2004</div> <div style="border: 1px solid black; padding: 2px;">RILEVATORI</div> <div style="border: 1px solid black; padding: 2px;">GIUNCHI - MINGUZZI</div> <div style="border: 1px solid black; padding: 2px;">AGGIORNAMENTO</div> <div style="border: 1px solid black; padding: 2px; height: 20px;"></div> <div style="border: 1px solid black; padding: 2px; text-align: center; font-weight: bold;">PAGINA 2</div>	<div style="font-size: 1.2em; font-weight: bold; margin-top: 5px;">COMUNE DI RAVENNA</div> <div style="font-size: 0.8em; margin-top: 5px;">AREA 6: PIANIFICAZIONE TERRITORIALE SERVIZIO PROGETTAZIONE URBANISTICA</div> <div style="border: 1px solid black; padding: 5px; font-size: 1.1em; font-weight: bold; margin-top: 10px;">CENSIMENTO STRUTTURE ARENILE</div> <div style="display: flex; justify-content: space-around; margin-top: 10px;"> <div style="border: 1px solid black; padding: 2px;">Pagina 1</div> <div style="border: 1px solid black; padding: 2px;">Pagina 3</div> </div>	<div style="border: 1px solid black; padding: 2px;">CODICE STRUTTURA</div> <div style="border: 1px solid black; padding: 2px; text-align: center;">09.024</div> <div style="border: 1px solid black; padding: 2px;">LOC</div> <div style="border: 1px solid black; padding: 2px; text-align: center;">LIDO DI SAVIO</div> <div style="border: 1px solid black; padding: 2px;">VIA</div> <div style="border: 1px solid black; padding: 2px; text-align: center;">VIALE RAVENNA</div> <div style="display: flex; justify-content: space-between;"> <div style="border: 1px solid black; padding: 2px;">CIVICO</div> <div style="border: 1px solid black; padding: 2px;">PARTE</div> </div> <div style="border: 1px solid black; padding: 2px; margin-top: 5px;">CATASTO TERRENI RAVENNA</div> <div style="display: flex; justify-content: space-between;"> <div style="border: 1px solid black; padding: 2px;">SEZIONE</div> <div style="border: 1px solid black; padding: 2px;">FOGLIO</div> <div style="border: 1px solid black; padding: 2px;">MAPPALE</div> </div> <div style="display: flex; justify-content: space-between; margin-top: 5px;"> <div style="border: 1px solid black; padding: 2px; text-align: center;">S</div> <div style="border: 1px solid black; padding: 2px; width: 50px;"></div> <div style="border: 1px solid black; padding: 2px; width: 50px;"></div> </div>
--	--	---




ELEMENTI COSTITUENTI L'INSIEME			
DENOMINAZIONE	Bagno Rapa Nui Beach	DESTINAZIONE D'USO	STABILIMENTO BALNEARE


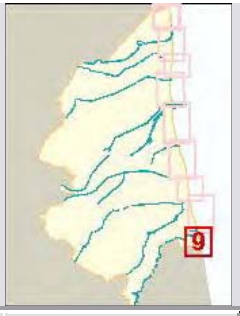
SCHEMA STATO CONCESSIONATO	SCHEMA STATO RILEVATO


AREA DI SUPPORTO ALLA BALNEAZIONE					
DESTINAZIONE D'USO	ACCESSIBILITA'	FOTO AREA A SUPPORTO DELLA BALNEAZIONE			
PARCHEGGIO MQ:	0				
VERDE MQ:	0				
ATTREZ. SPORT. MQ:	520				
SUP TEMPORANEE:	0,00				
<input type="checkbox"/> PRESENZA DI BARRIERE ARCHITETTONICHE <input type="checkbox"/> PRESENZA DI DUNA IN AREA CONCESSIONATA DIST. DUNA\EDIF. / SCHEDA: / RECINZIONE AREA: MURATURA					
SUPERFICI IMPERMEABILI					
PAVIMENTATA MQ:	0				
PAVIMENTAZIONE:					
SUPERFICI PERMEABILI					
PAVIMENTATA MQ:	PAVIMENTAZIONE: LASTRE CEMENTO				
		N. CABINE:	4	STATO:	SUFFICIENTE

AREA DESTINATA ALLA BALNEAZIONE					
ATTIVITA':	OMBREGGIO	CAMPO SPORTIVO	AREA RICREATIVA		
SUPERFICI IMPERMEABILI					
PAVIMENTATA MQ:	PAVIMENTAZIONE:				
SUPERFICI PERMEABILI					
PAVIMENTATA MQ:	PAVIMENTAZIONE: LASTRE CEMENTO				
N_ OMBRELLONI:	90	ATTERRAGGIO NATANTI:			
STATO:	SUFFICIENTE	LARGHEZZA:	0	LUNGHEZZA	0

DATI PIANO ARENILE 1996	ESISTENTE DA PROGETTO UNITARIO:	DATI ULTIMA CONCESSIONE EDILIZIA:	INTERVENTO CON PROGETTO UNITARIO:
ESISTENTE:	80	STRUTTURE FISSE:	79
Copia analogica conforme all'originale del documento informatico firmato digitalmente da Paola Bissi ai sensi degli artt. 21 - 22 - 23 del D.Lgs 82/2005.		STRUTTURE FISSE:	79,06
DIRETTO:	135	PAVIMENTAZIONI FISSE:	196,1
Determina: 2014 / 1 del 04/06/2014		PAVIMENTAZIONI FISSE:	196,1
PROGETTO: 2014/AR02 del 05/06/2014		TOT. SUP. COPERTA:	79
Il Sottoscritto _____ in qualita' di _____ Data _____		TOT. SUP. COPERTA:	275,16
			150

<div>DATA</div> <div>28/04/2004</div> <div>RILEVATORI</div> <div>GIUNCHI - MINGUZZI</div> <div>AGGIORNAMENTO</div> <div></div> <div>PAGINA 3</div>		<div><div><div></div></div><div>COMUNE DI RAVENNA</div><div>AREA 6: PLANIFICAZIONE TERRITORIALE</div><div>SERVIZIO PROGETTAZIONE URBANISTICA</div></div> <div>CENSIMENTO STRUTTURE ARENILE</div> <div>Pagina 1</div> <div>Pagina 2</div>		<div><div>CODICE STRUTTURA</div><div>09.024</div></div> <div><div>LOC</div><div>LIDO DI SAVIO</div></div> <div><div>VIA</div><div>VIALE RAVENNA</div></div> <div><div>CIVICO</div><div></div><div>PARTE</div><div></div></div> <div><div>CATASTO TERRENI RAVENNA</div><div><div>SEZIONE</div><div>FOGLIO</div><div>MAPPALE</div></div><div><div>S</div><div></div><div></div></div></div>															
ELEMENTI COSTITUENTI L'INSIEME																			
DENOMINAZIONE		Bagno Rapa Nui Beach		DESTINAZIONE D'USO		STABILIMENTO BALNEARE													
CORPO A			COD. EDI		72523														
DESTINAZIONE/USO:		MATERIALE :		CEMENTO ARMATO															
BAR RISTORO		TIPO COSTR:		PREFABBRICATA															
		COPERTURA:		DUE FALDE															
		INFISSI:		LEGNO															
		FINITURE:		INTONACATO															
SUP. COPERTA:		0		H:		3		COLORE1:	BIANCO	2:	MARRONE								
SUP. PORTIC.:				H:		3		CONSERVAZIONE:		SUFFICIENTE									
STRUTTURA PORTICO:		FISSA		MATERIALE:		LEGNO													
CORPO B			COD. EDI		72273														
DESTINAZIONE/USO:		MATERIALE :		CEMENTO ARMATO															
CABINA		TIPO COSTR:		PREFABBRICATA															
MAGAZZINO		COPERTURA:		UNA FALDA															
		INFISSI:		LEGNO															
		FINITURE:		INTONACATO															
SUP. COPERTA:		0		H:		2,5			COLORE1:	BIANCO	2:	MARRONE							
SUP. PORTIC.:				H:					CONSERVAZIONE:		SUFFICIENTE								
STRUTTURA PORTICO:				MATERIALE:															
CORPO C			COD. EDI		72272														
DESTINAZIONE/USO:		MATERIALE :		CEMENTO ARMATO															
CABINA		TIPO COSTR:		PREFABBRICATA															
SERVIZIO IGIENICO		COPERTURA:		UNA FALDA															
		INFISSI:		LEGNO															
		FINITURE:		INTONACATO															
SUP. COPERTA:		0		H:		2,5		COLORE1:	BIANCO	2:	MARRONE								
SUP. PORTIC.:				H:				CONSERVAZIONE:		SUFFICIENTE									
STRUTTURA PORTICO:				MATERIALE:															
CORPO D			COD. EDI		72425														
DESTINAZIONE/USO:		MATERIALE :		LEGNO															
PERGOLATO		TIPO COSTR:		PREFABBRICATA															
		COPERTURA:		UNA FALDA															
		INFISSI:																	
		FINITURE:		FACCIA A VISTA															
SUP. COPERTA:		0		H:		2,7			COLORE1:	MARRONE	2:								
SUP. PORTIC.:				H:					CONSERVAZIONE:		SUFFICIENTE								
STRUTTURA PORTICO:				MATERIALE:															
Id: 9919198992						Paola Bissi ai sensi degli artt. 21 - 22 - 23 del D.Lgs 82/2005.													
Determina: 2014/CO del 04/06/2014																			
Protocollo: 2014 / 68402 del 05/06/2014																			
SUP. PORTIC. TOTALI:						COPERTA:		275,16		QUANT. IMPERM:		196,1		Data VIM. PERM:		Forma STRUT TEMPORANEE:		0,00	

DATA 29/04/2004		RILEVATORI GIUNCHI - MINGUZZI		AGGIORNAMENTO	
PAGINA 1		Pagina 2		Pagina 3	
<div><div>COMUNE DI RAVENNA AREA 6: PIANIFICAZIONE TERRITORIALE SERVIZIO PROGETTAZIONE URBANISTICA</div><div>CENSIMENTO STRUTTURE ARENILE</div></div>					
CODICE STRUTTURA 09.029		LOC LIDO DI SAVIO		VIA VIA MARRADI	
CIVICO		PARTE		ZONA PIANO ARENILE 96: B-B1	
CATASTO TERRENI RAVENNA					
SEZIONE S		FOGLIO 71		MAPPALE 5	
ELEMENTI COSTITUENTI L'INSIEME					
DENOMINAZIONE Bagno Italia		DESTINAZIONE D'USO STABILIMENTO BALNEARE			
VINCOLI AMBIENTALI		DINAMICA COSTA		EROSIONE	
<input checked="" type="checkbox"/> PAESISTICO LR 31/2000 -L.R. 27/88 -L.R. 1497/39 -L.R. 1039/39 -L.R. 431/85		<input type="checkbox"/> RNS <input type="checkbox"/> IDROGEOLOGICO <input type="checkbox"/> SIC <input type="checkbox"/> ZPS		CONNESSIONE RETI	
NOTE ZONA EX BAGNO SALSEDINE.		CICLABILE >300ML AUTOBUS <300ML PARCHEGGI <300ML AUTOSTRADA >10KM STATALE >1KM PROVINCIALE >1KM			
PRESENZA DI FILTRI E DIMENSIONAMENTO		ACCESSIBILITA'		MATERIALE RECINZ.	
PINETA	ALTEZZA	LARGHEZZA	0	RECINZIONE	CEMENTO ARMATO
DUNA	ALTEZZA	LARGHEZZA	0	AREA RETROSTANTE	STATO:
RECINZIONE	ALTEZZA 1,5	LARGHEZZA	0,1	EDIFICATO	SUFFICIENTE
ACCESSIBILITA' SPIAGGIA					
MODALITA'	NUMERO	PAVIMENTAZIONE	ACCESSI	CONCESSIONE	
CARRABILE	1	ASFALTATA	TIPOLOGIA NON ESCLUSIVO	CONC.	
PEDONALE	0		PROPRIETA' COMUNE		
PROTEZIONE DELLA COSTA					
<input type="checkbox"/> DIFESE A MARE PARALLELE DIST. COSTA 13445 INTERASSE 4231 MATERIALE TIPO					
<input type="checkbox"/> DIFESE A MARE RADENTI LUNGHEZZA MATERIALE TIPO					
<input type="checkbox"/> DIFESE A PENNELLO LUNGHEZZA INTERASSE MATERIALE TIPO					
AREA DI PERTINENZA					
PROPRIETA'	DEM.MARITTIMO	N° CONCES.	207/03	INIZIO	SCADENZA
CONCESSIONARIO	Soc. Dusmarano W. W. Vai di Zoli Alessandro e C. s.a.s.			P.I.	02052310394
GESTORE	Zoli Alessandro				
SUPERFICIE MQ.	DIMENSI			DISTANZA ALTRE CONCESSIONI	
1350	FRONTE	30	PROFONDITA'	45	NORD 3,6 SUD 0
PROGETTO UNITARIO: DELIBERA DEL COMMIT:					
OGGETTO					
TITOLI EDILIZI RILASCIATI			NOTE AREA DI PERTINENZA		
PG 1707/93 CONCESSIONE N1887/94. PG 33881/97 PG 7762 CON CONCESSIONE N 471/04 PERMESSO DI COSTRUIRE PER AMPLIAMENTO STABILIMENTO. CONCESSIONE 489 DEL 21/09/2007 PG. 7531 DEL 25/01/2007.			ATTIVITA': RISTORANTE STAGIONALE, BEACH VOLLEY, RACCHETTONI.		
Copia analogica conforme all'originale del documento informatico firmato digitalmente da Paola Bissi ai sensi degli artt. 21 - 22 - 23 del D.Lgs 82/2005. Id: 991919892 Determina: 2014 / 1 del 04/06/2014 Protocollo: 2014 / 68402 del 05/06/2014					
Il Sottoscritto		in qualita' di		Data Firma	



<div style="border: 1px solid black; padding: 2px;">DATA</div> <div style="border: 1px solid black; padding: 2px; text-align: center;">29/04/2004</div> <div style="border: 1px solid black; padding: 2px;">RILEVATORI</div> <div style="border: 1px solid black; padding: 2px;">GIUNCHI - MINGUZZI</div> <div style="border: 1px solid black; padding: 2px;">AGGIORNAMENTO</div> <div style="border: 1px solid black; padding: 2px; text-align: center;">PAGINA 2</div>	 COMUNE DI RAVENNA AREA 6: PIANIFICAZIONE TERRITORIALE SERVIZIO PROGETTAZIONE URBANISTICA <div style="border: 1px solid black; padding: 5px; font-size: 1.2em; font-weight: bold; margin: 10px 0;">CENSIMENTO STRUTTURE ARENILE</div> <div style="display: flex; justify-content: space-around; margin-top: 10px;"> <div style="border: 1px solid black; padding: 2px 10px;">Pagina 1</div> <div style="border: 1px solid black; padding: 2px 10px;">Pagina 3</div> </div>	<div style="border: 1px solid black; padding: 2px;">CODICE STRUTTURA</div> <div style="border: 1px solid black; padding: 2px; text-align: center;">09.029</div> <div style="border: 1px solid black; padding: 2px;">LOC</div> <div style="border: 1px solid black; padding: 2px; text-align: center;">LIDO DI SAVIO</div> <div style="border: 1px solid black; padding: 2px;">VIA</div> <div style="border: 1px solid black; padding: 2px; text-align: center;">VIA MARRADI</div> <div style="display: flex; justify-content: space-between; margin-top: 5px;"> <div style="border: 1px solid black; padding: 2px;">CIVICO</div> <div style="border: 1px solid black; padding: 2px;">PARTE</div> </div> <div style="border: 1px solid black; padding: 2px; font-weight: bold; margin-top: 10px;">CATASTO TERRENI RAVENNA</div> <div style="display: flex; justify-content: space-between; margin-top: 5px;"> <div style="border: 1px solid black; padding: 2px;">SEZIONE</div> <div style="border: 1px solid black; padding: 2px;">FOGLIO</div> <div style="border: 1px solid black; padding: 2px;">MAPPALE</div> </div> <div style="display: flex; justify-content: space-between; margin-top: 5px;"> <div style="border: 1px solid black; padding: 2px; text-align: center;">S</div> <div style="border: 1px solid black; padding: 2px; text-align: center;">71</div> <div style="border: 1px solid black; padding: 2px; text-align: center;">5</div> </div>
--	---	--

ELEMENTI COSTITUENTI L'INSIEME			
DENOMINAZIONE	Bagno Italia	DESTINAZIONE D'USO	STABILIMENTO BALNEARE

SCHEMA STATO CONCESSIONATO	SCHEMA STATO RILEVATO

AREA DI SUPPORTO ALLA BALNEAZIONE			
DESTINAZIONE D'USO	ACCESSIBILITA'	FOTO AREA A SUPPORTO DELLA BALNEAZIONE	
PARCHEGGIO MQ:	0		
VERDE MQ:	0		
ATTREZ. SPORT. MQ:	170		
SUP TEMPORANEE:	0,00		
<input type="checkbox"/> PRESENZA DI BARRIERE ARCHITETTONICHE <input type="checkbox"/> PRESENZA DI DUNA IN AREA CONCESSIONATA DIST. DUNA\EDIF. / SCHEDA: / RECINZIONE AREA: CEMENTO			
SUPERFICI IMPERMEABILI			
PAVIMENTATA MQ:	0		
PAVIMENTAZIONE:			
SUPERFICI PERMEABILI			
PAVIMENTATA MQ:	AUTOBLOCCANTI		
AREA DESTINATA ALLA BALNEAZIONE			
ATTIVITA':	<div style="display: flex; justify-content: space-between;"> <div>OMBREGGIO</div> <div>CAMPO SPORTIVO</div> <div>AREA RICREATIVA</div> </div>		
SUPERFICI IMPERMEABILI			
PAVIMENTATA MQ:	PAVIMENTAZIONE:		
SUPERFICI PERMEABILI			
PAVIMENTATA MQ:	PAVIMENTAZIONE: AUTOBLOCCANTI		
N_ OMBRELLONI:	ATTERRAGGIO NATANTI:		
STATO: SUFFICIENTE	LARGHEZZA: 0	LUNGHEZZA: 0	
SUPERFICIE PAVIMENTATA LATO EST ALLINEAMENTO DI MQ. 41,70. PORZIONE DI PAVIMENTAZIONE PERMEABILE IN LASTRE DI CLS.			
DATI PIANO ARENILE 1996	ESISTENTE DA PROGETTO UNITARIO:	DATI ULTIMA CONCESSIONE EDILIZIA:	INTERVENTO CON PROGETTO UNITARIO:
ESISTENTE:	STRUTTURE FISSE:	STRUTTURE FISSE:	da Paola Bissi ai sensi degli artt. 21 - 22 - 23 del D.Lgs 82/2005.
Copia analogica conforme all'originale del documento informatico firmato digitalmente da Paola Bissi ai sensi degli artt. 21 - 22 - 23 del D.Lgs 82/2005.	PAVIMENTAZIONI FISSE:	PAVIMENTAZIONI FISSE:	
Determina: 2014 / 1 del 04/06/2014	0	0	
PROCED. 2014/AR02 del 05/02/2014	TOT. SUP. COPERTA:	TOT. SUP. COPERTA:	
195	195	187	
Il Sottoscritto	in qualità di	Data	Firma

<div>DATA</div> <div>29/04/2004</div> <div>RILEVATORI</div> <div>GIUNCHI - MINGUZZI</div> <div>AGGIORNAMENTO</div> <div>PAGINA 3</div>		<div><div><div></div></div><div>COMUNE DI RAVENNA</div><div>AREA 6: PLANIFICAZIONE TERRITORIALE</div><div>SERVIZIO PROGETTAZIONE URBANISTICA</div></div> <div>CENSIMENTO STRUTTURE ARENILE</div> <div>Pagina 1</div> <div>Pagina 2</div>		<div><div>CODICE STRUTTURA</div><div>09.029</div></div> <div><div>LOC</div><div>LIDO DI SAVIO</div></div> <div><div>VIA</div><div>VIA MARRADI</div></div> <div><div>CIVICO</div><div>PARTE</div></div> <div><div>CATASTO TERRENI RAVENNA</div><div><div>SEZIONE</div><div>FOGLIO</div><div>MAPPALE</div></div><div><div>S</div><div>71</div><div>5</div></div></div>				
<div>ELEMENTI COSTITUENTI L'INSIEME</div> <div><div>DENOMINAZIONE</div><div>Bagno Italia</div><div>DESTINAZIONE D'USO</div><div>STABILIMENTO BALNEARE</div></div>								
<div>CORPO A</div>		<div>COD. EDI</div>	<div>72250</div>					
<div>DESTINAZIONE/USO:</div>		<div>MATERIALE :</div>	<div>CEMENTO ARMATO</div>					
<div>BAR RISTORO</div>		<div>TIPO COSTR:</div>	<div>PREFABBRICATA</div>					
<div>RISTORANTE</div>		<div>COPERTURA:</div>	<div>PIANA</div>					
		<div>INFISSI:</div>	<div>LEGN.ALLUM.MET.</div>					
		<div>FINITURE:</div>	<div>INTONACATO</div>					
<div>SUP. COPERTA:</div>		<div>160,08</div>	<div>H:</div>	<div>3,8</div>	<div>COLORE1:</div>	<div>SABBIA</div>	<div>2:</div>	
<div>SUP. PORTIC.:</div>			<div>H:</div>		<div>CONSERVAZIONE:</div>	<div>SUFFICIENTE</div>		
<div>STRUTTURA PORTICO:</div>			<div>MATERIALE:</div>					
<div>CORPO B</div>		<div>COD. EDI</div>	<div>72175</div>					
<div>DESTINAZIONE/USO:</div>		<div>MATERIALE :</div>	<div>CEMENTO ARMATO</div>			<div>PORZIONE DI EDIFICIO AD UNA FALDA.</div>		
<div>SERVIZIO IGIENICO</div>		<div>TIPO COSTR:</div>	<div>PREFABBRICATA</div>					
<div>CABINA</div>		<div>COPERTURA:</div>	<div>PIANA</div>					
		<div>INFISSI:</div>	<div>LEGNO</div>					
		<div>FINITURE:</div>	<div>INTONACATO</div>					
<div>SUP. COPERTA:</div>		<div>1732</div>	<div>H:</div>	<div>2,4</div>	<div>COLORE1:</div>	<div>SABBIA</div>	<div>2:</div>	<div>BIANCO</div>
<div>SUP. PORTIC.:</div>			<div>H:</div>		<div>CONSERVAZIONE:</div>	<div>SUFFICIENTE</div>		
<div>STRUTTURA PORTICO:</div>			<div>MATERIALE:</div>					
<div>CORPO C</div>		<div>COD. EDI</div>						
<div>DESTINAZIONE/USO:</div>		<div>MATERIALE :</div>						
		<div>TIPO COSTR:</div>						
		<div>COPERTURA:</div>						
		<div>INFISSI:</div>						
		<div>FINITURE:</div>						
<div>SUP. COPERTA:</div>			<div>H:</div>		<div>COLORE1:</div>		<div>2:</div>	
<div>SUP. PORTIC.:</div>			<div>H:</div>		<div>CONSERVAZIONE:</div>			
<div>STRUTTURA PORTICO:</div>			<div>MATERIALE:</div>					
<div>CORPO D</div>		<div>COD. EDI</div>						
<div>DESTINAZIONE/USO:</div>		<div>MATERIALE :</div>						
		<div>TIPO COSTR:</div>						
		<div>COPERTURA:</div>						
		<div>INFISSI:</div>						
		<div>FINITURE:</div>						
<div>SUP. COPERTA:</div>			<div>H:</div>		<div>COLORE1:</div>		<div>2:</div>	
<div>SUP. PORTIC.:</div>			<div>H:</div>		<div>CONSERVAZIONE:</div>			
<div>STRUTTURA PORTICO:</div>			<div>MATERIALE:</div>					

Id: 991919892

Protocollo: 2014 / 68402 del 04/06/2014

Protocollo: 2014 / 68402 del 05/06/2014

SUP. PORTIC. TOTALI: 187

COLORE1:

COLORE2:


IMPERM:


DATA VIM. PERM:


211,29


PRIMA STRUT. TEMPORANEE:

0,00


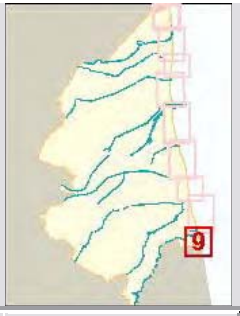











Paola Bissi ai sensi degli artt. 21 - 22 - 23 del D.Lgs 82/2005.

<div>DATA</div> <div>29/04/2004</div> <div>RILEVATORI</div> <div>GIUNCHI - MINGUZZI</div> <div>AGGIORNAMENTO</div> <div></div> <div>PAGINA 1</div>		<div> COMUNE DI RAVENNA AREA 6: PIANIFICAZIONE TERRITORIALE SERVIZIO PROGETTAZIONE URBANISTICA</div> <div>CENSIMENTO STRUTTURE ARENILE</div> <div>Pagina 2</div> <div>Pagina 3</div>		<div>CODICE STRUTTURA09.046</div> <div>LOC<div>LIDO DI SAVIO</div></div> <div>VIA</div> <div>CIVICO<div>0</div>PARTE</div> <div>ZONA PIANO ARENILE 96:</div> <div>CATASTO TERRENI RAVENNA</div> <div>SEZIONE<div>S</div>FOGLIO<div>71</div>MAPPALE<div>450</div></div>	
ELEMENTI COSTITUENTI L'INSIEME					
DENOMINAZIONE		Bagno Sagittario		DESTINAZIONE D'USO	
VINCOLI AMBIENTALI		DINAMICA COSTA		EROSIONE	
<div><input type="checkbox"/> PAESISTICO LR 31/2000</div> <div><div>-L.R. 27/88</div><div>-L.R. 1497/39</div><div>-L.R. 1039/39</div><div>-L.R. 431/85</div></div> <div><input type="checkbox"/> RNS</div> <div><input type="checkbox"/> IDROGEOLOGICO</div> <div><input type="checkbox"/> SIC</div> <div><input type="checkbox"/> ZPS</div>		CONNESSIONE RETI			
NOTE ZONA		CICLABILE		TRATTO:	
		AUTOBUS			
		PARCHEGGI			
		AUTOSTRADA			
		STATALE			
		PROVINCIALE			
PRESENZA DI FILTRI E DIMENSIONAMENTO		ACCESSIBILITA'		MATERIALE RECINZ.	
PINETA	ALTEZZA	0	LARGHEZZA	0	
DUNA	ALTEZZA	0	LARGHEZZA	0	AREA RETROSTANTE
RECINZIONE	ALTEZZA	0	LARGHEZZA	0	STATO:
ACCESSIBILITA' SPIAGGIA					
MODALITA'	NUMERO	PAVIMENTAZIONE	ACCESSI	CONCESSIONE	
CARRABILE	0		TIPOLOGIA	CONC. 0	
PEDONALE	0		PROPIETA'		
PROTEZIONE DELLA COSTA					
<input type="checkbox"/> DIFESE A MARE PARALLELE					
DIST. COSTA		0	INTERASSE	0	MATERIALE TIPO
<input type="checkbox"/> DIFESE A MARE RADENTI					
LUNGHEZZA		0	MATERIALE		TIPO
<input type="checkbox"/> DIFESE A PENNELLO					
LUNGHEZZA		0	INTERASSE	0	MATERIALE TIPO
AREA DI PERTINENZA					
PROPIETA'	DEM.MARITTIMO	N° CONCES.	INIZIO	SCADENZA	
CONCESSIONARIO	Soc. Dusmarano W. W. Vai di Zoli Alessandro e C. s.a.s.			P.I.	02052310394
GESTORE	Zoli Alessandro				
SUPERFICIE MQ.	DIMENSI			DISTANZA ALTRE CONCESSIONI	
1950	FRONTE	32,5	PROFONDITA'	60	NORD 0 SUD 3,32
PROGETTO UNITARIO:	DELIBERA		DEL	COMMIT:	
OGGETTO					
TITOLI EDILIZI RILASCIATI			NOTE AREA DI PERTINENZA		
PG 53940/97 CONCESSIONE N 958/00 PG 48139 PRATICA IN CORSO PER MANUTENZIONE STRAORDINARIA ED AUMENTO DELLA SUPEFICIE DEMANIALE CON PARERE FAVOREVOLE DELL'AMMINISTRAZIONE. CONCESSIONE 476 DEL 17/09/2007 PG 63351 DEL 29/06/2007.			LICENZA DI SUB INGRESSO N 2/02 REPERTORIO 04/02		
Copia analogica conforme all'originale del documento informatico firmato digitalmente da Paola Bissi ai sensi degli artt. 21 - 22 - 23 del D.Lgs 82/2005. Id: 991919892 Determina: 2014 / 1 del 04/06/2014 Protocollo: 2014 / 68402 del 05/06/2014					
Il Sottoscritto			in qualita' di Data Firma		

<div>DATA</div> <div>29/04/2004</div> <div>RILEVATORI</div> <div>GIUNCHI - MINGUZZI</div> <div>AGGIORNAMENTO</div> <div></div> <div>PAGINA 2</div>		<div><div></div><div>COMUNE DI RAVENNA</div><div>AREA 6: PIANIFICAZIONE TERRITORIALE</div><div>SERVIZIO PROGETTAZIONE URBANISTICA</div></div> <div>CENSIMENTO STRUTTURE ARENILE</div> <div>Pagina 1</div> <div>Pagina 3</div>		<div>CODICE STRUTTURA09.046</div> <div>LOC</div> <div>LIDO DI SAVIO</div> <div>VIA</div> <div></div> <div>CIVICO0PARTE</div> <div></div> <div>CATASTO TERRENI RAVENNA</div> <div>SEZIONE</div> <div>FOGLIO</div> <div>MAPPALE</div> <div>S</div> <div>71</div> <div>450</div>							
ELEMENTI COSTITUENTI L'INSIEME											
DENOMINAZIONE		Bagno Sagittario		DESTINAZIONE D'USO		STABILIMENTO BALNEARE					
SCHEMA STATO CONCESSIONATO			SCHEMA STATO RILEVATO								
AREA DI SUPPORTO ALLA BALNEAZIONE											
DESTINAZIONE D'USO		ACCESSIBILITA'		FOTO AREA A SUPPORTO DELLA BALNEAZIONE							
PARCHEGGIO MQ:		0		<input type="checkbox"/> PRESENZA DI BARRIERE ARCHITETTONICHE							
VERDE MQ:		0		<input type="checkbox"/> PRESENZA DI DUNA IN AREA CONCESSIONATA							
ATTREZ. SPORT. MQ:		150		DIST. DUNA\EDIF. / SCHEDA: /							
SUP TEMPORANEE:		105,00		RECINZIONE AREA: CEMENTO							
SUPERFICI IMPERMEABILI											
PAVIMENTATA MQ:		0		PAVIMENTAZIONE:							
SUPERFICI PERMEABILI											
PAVIMENTATA MQ:		0		PAVIMENTAZIONE:		LASTRE CEMENTO					
AREA DESTINATA ALLA BALNEAZIONE						FOTO AREA DESTINATA ALLA BALNEAZIONE					
ATTIVITA':		OMBREGGIO		CAMPO SPORTIVO		AREA RICREATIVA					
SUPERFICI IMPERMEABILI											
PAVIMENTATA MQ:		0		PAVIMENTAZIONE:							
SUPERFICI PERMEABILI											
PAVIMENTATA MQ:		0		PAVIMENTAZIONE:				LASTRE CEMENTO			
N_OMBRELLONI:		0		ATTERRAGGIO NATANTI:							
STATO:		SUFFICIENTE		LARGHEZZA:		0					
				LUNGHEZZA		0					
PAVIMENTAZIONE LATO MARE EST ALLINEAMENTO MQ. 0,72.											
DATI PIANO ARENILE 1996		ESISTENTE DA PROGETTO UNITARIO:		DATI ULTIMA CONCESSIONE EDILIZIA:		INTERVENTO CON PROGETTO UNITARIO:					
ESISTENTE:		125		STRUTTURE FISSE:		125					
Copia analogica conforme all'originale del documento informatico firmato digitalmente da Paola Bissi ai sensi degli artt. 21 - 22 - 23 del D.Lgs 82/2005.		INTEVENIRE DIRETTO:		135		PAVIMENTAZIONI FISSE:		0			
Determina: 2014 / 1 del 04/06/2014		PROGETTO: 2014/AR02 del 05/06/2014		TOT. SUP. COPERTA:		125		TOT. SUP. COPERTA:		134,07	
Il Sottoscritto		in qualita' di		Data		Firma					

DATA
29/04/2004
RILEVATORI
GIUNCHI - MINGUZZI
AGGIORNAMENTO
PAGINA 3



COMUNE DI RAVENNA
AREA 6: PIANIFICAZIONE TERRITORIALE
SERVIZIO PROGETTAZIONE URBANISTICA

CENSIMENTO STRUTTURE ARENILE

Pagina 1

Pagina 2

CODICE STRUTTURA	09.046	
LOC	LIDO DI SAVIO	
VIA		
CIVICO	0 PARTE	
CATASTO TERRENI RAVENNA		
SEZIONE	FOGLIO	MAPPALE
S	71	450

ELEMENTI COSTITUENTI L'INSIEME

DENOMINAZIONE	Bagno Sagittario	DESTINAZIONE D'USO	STABILIMENTO BALNEARE
---------------	------------------	--------------------	-----------------------

CORPO A	COD. EDI	72703	
DESTINAZIONE/USO:	MATERIALE :	CEMENTO ARMATO	
BAR RISTORO	TIPO COSTR:	PREFABBRICATA	
CABINA	COPERTURA:	PIANA	
MAGAZZINO	INFISSI:	LEGNO	
SERVIZIO IGIENICO	FINITURE:	INTONACATO	
SUP. COPERTA:	91,78 H:	3 COLORE1:	SABBIA 2:
SUP. PORTIC.:	44,23 H:	3 CONSERVAZIONE:	SUFFICIENTE
STRUTTURA PORTICO:	FISSA	MATERIALE:	LEGNO



CORPO B	COD. EDI	72176	
DESTINAZIONE/USO:	MATERIALE :	CEMENTO ARMATO	
SERVIZIO IGIENICO	TIPO COSTR:	PREFABBRICATA	
	COPERTURA:	PIANA	
	INFISSI:	LEGNO	
	FINITURE:	INTONACATO	
SUP. COPERTA:	6,5 H:	2,3 COLORE1:	SABBIA 2:
SUP. PORTIC.:	0 H:	0 CONSERVAZIONE:	SUFFICIENTE
STRUTTURA PORTICO:		MATERIALE:	



CORPO C	COD. EDI		
DESTINAZIONE/USO:	MATERIALE :		
	TIPO COSTR:		
	COPERTURA:		
	INFISSI:		
	FINITURE:		
SUP. COPERTA:	0 H:	0 COLORE1:	2:
SUP. PORTIC.:	0 H:	0 CONSERVAZIONE:	
STRUTTURA PORTICO:		MATERIALE:	



CORPO D	COD. EDI		
DESTINAZIONE/USO:	MATERIALE :		
	TIPO COSTR:		
	COPERTURA:		
	INFISSI:		
	FINITURE:		
SUP. COPERTA:	0 H:	0 COLORE1:	2:
SUP. PORTIC.:	0 H:	0 CONSERVAZIONE:	
STRUTTURA PORTICO:		MATERIALE:	



Il presente documento è conforme all'originale del documento informatico firmato digitalmente da Paola Bissi ai sensi degli artt. 21 - 22 - 23 del D.Lgs 82/2005.
Id: 9919098992
Determina: 2014/CO del 04/06/2014
Protocollo: 2014 / 68402 del 05/06/2014
SOPRINTENDENTE: COPERTA: 134,07 QUALITÀ IMPERM: DATA VIM. PERM: 130 FIRM STRUT TEMPORANEE: 105,00