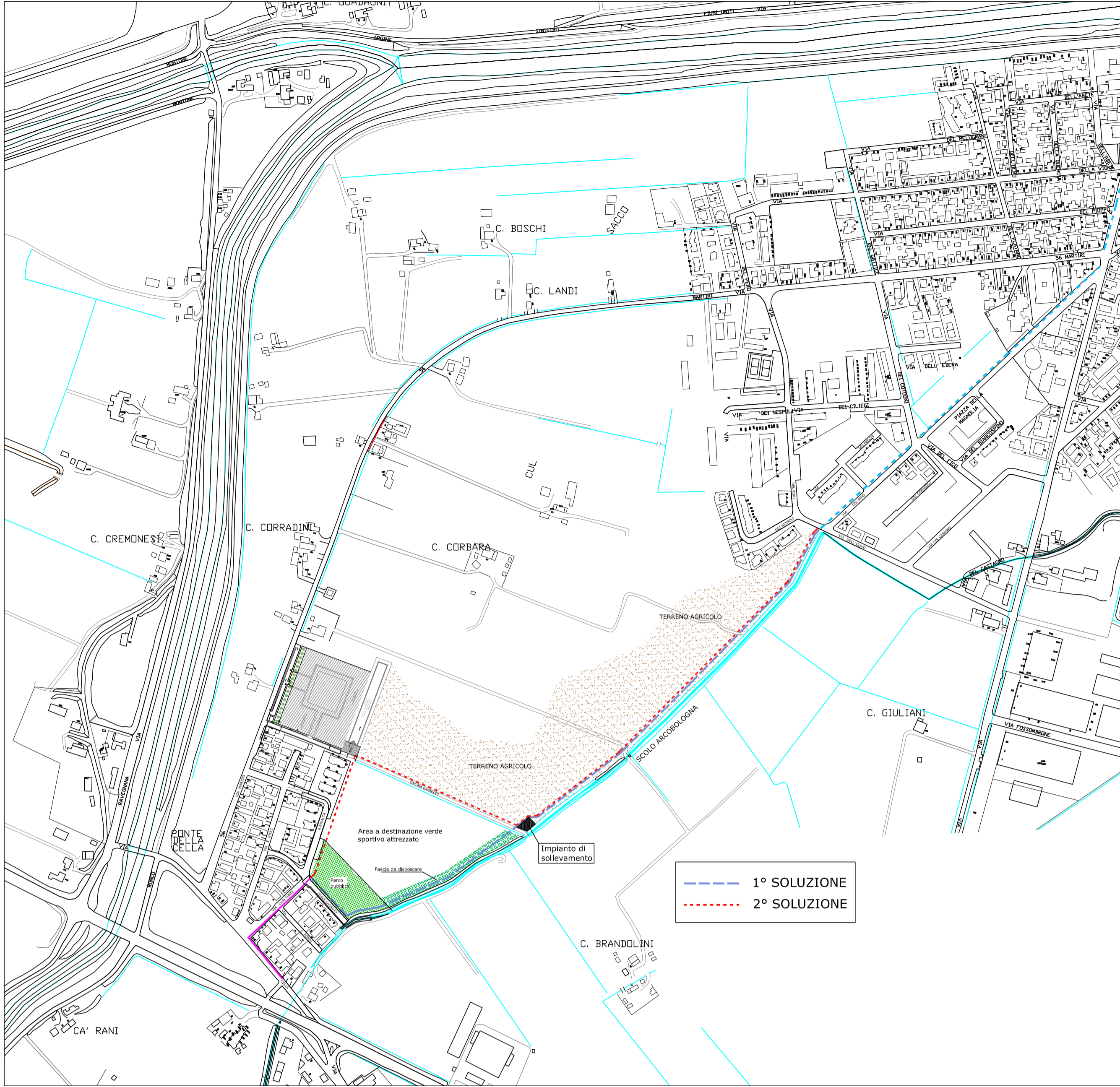
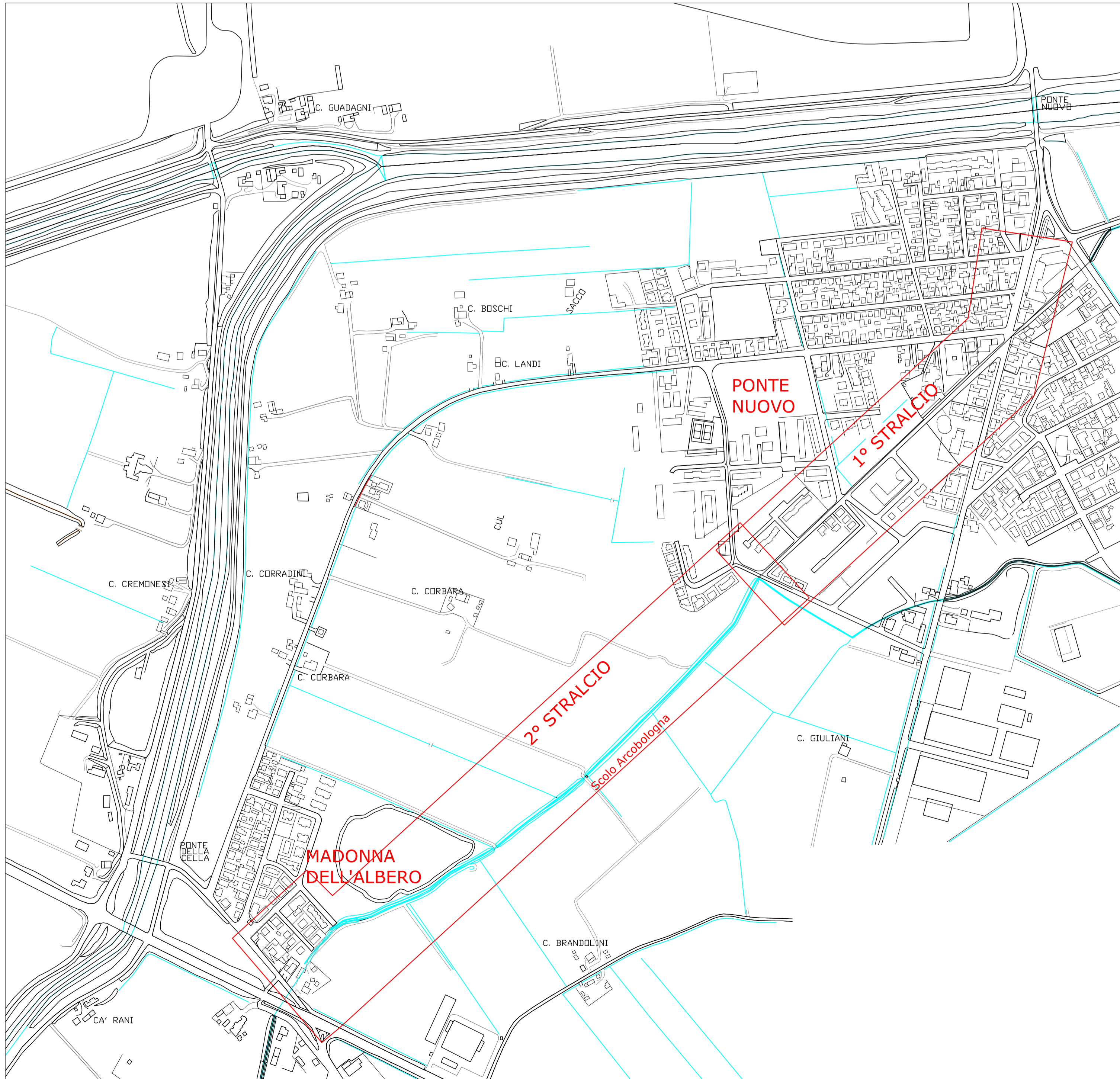


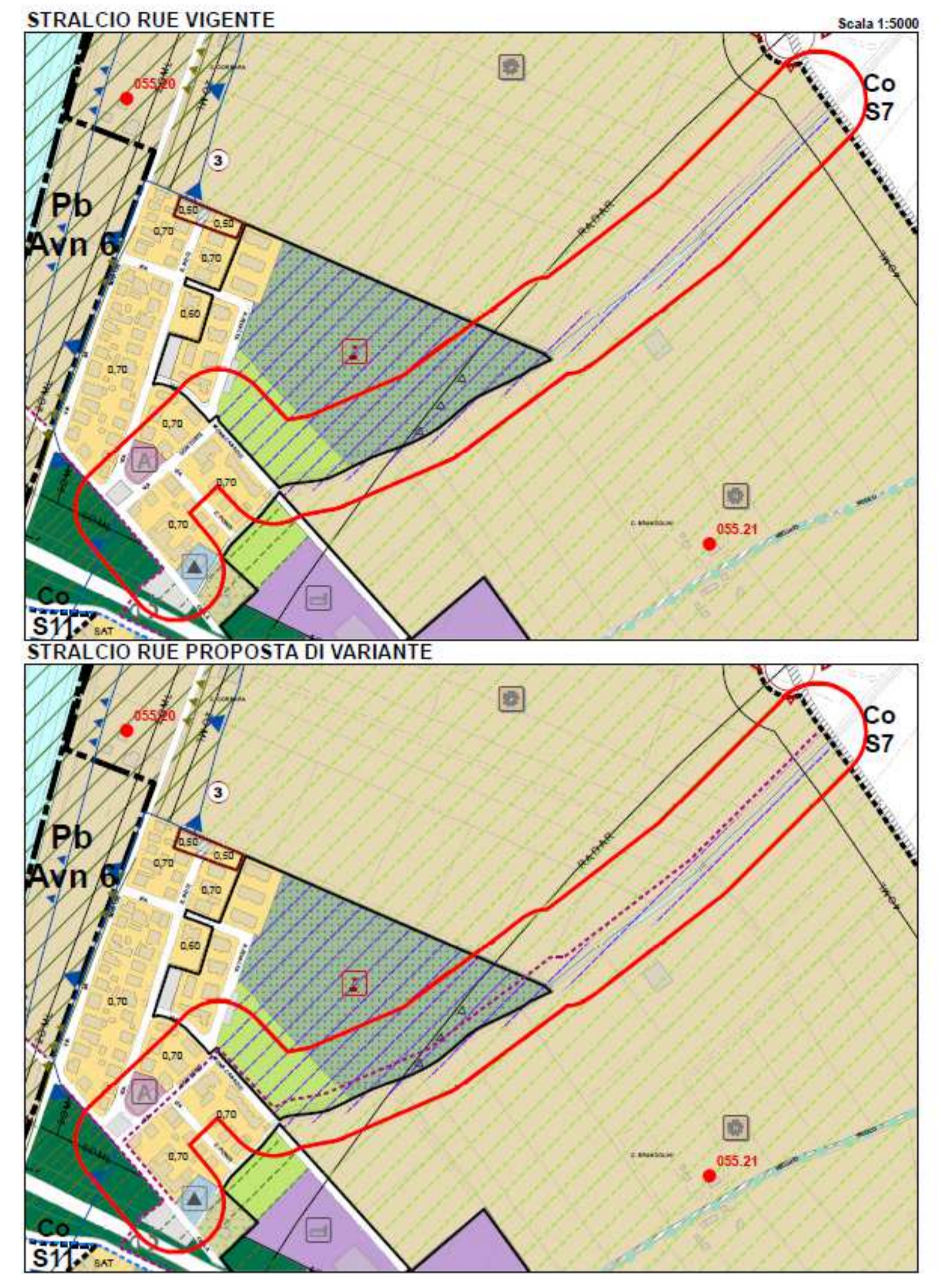
PLANIMETRIA GENERALE delle 2 soluzioni proposte : scala 1:5000



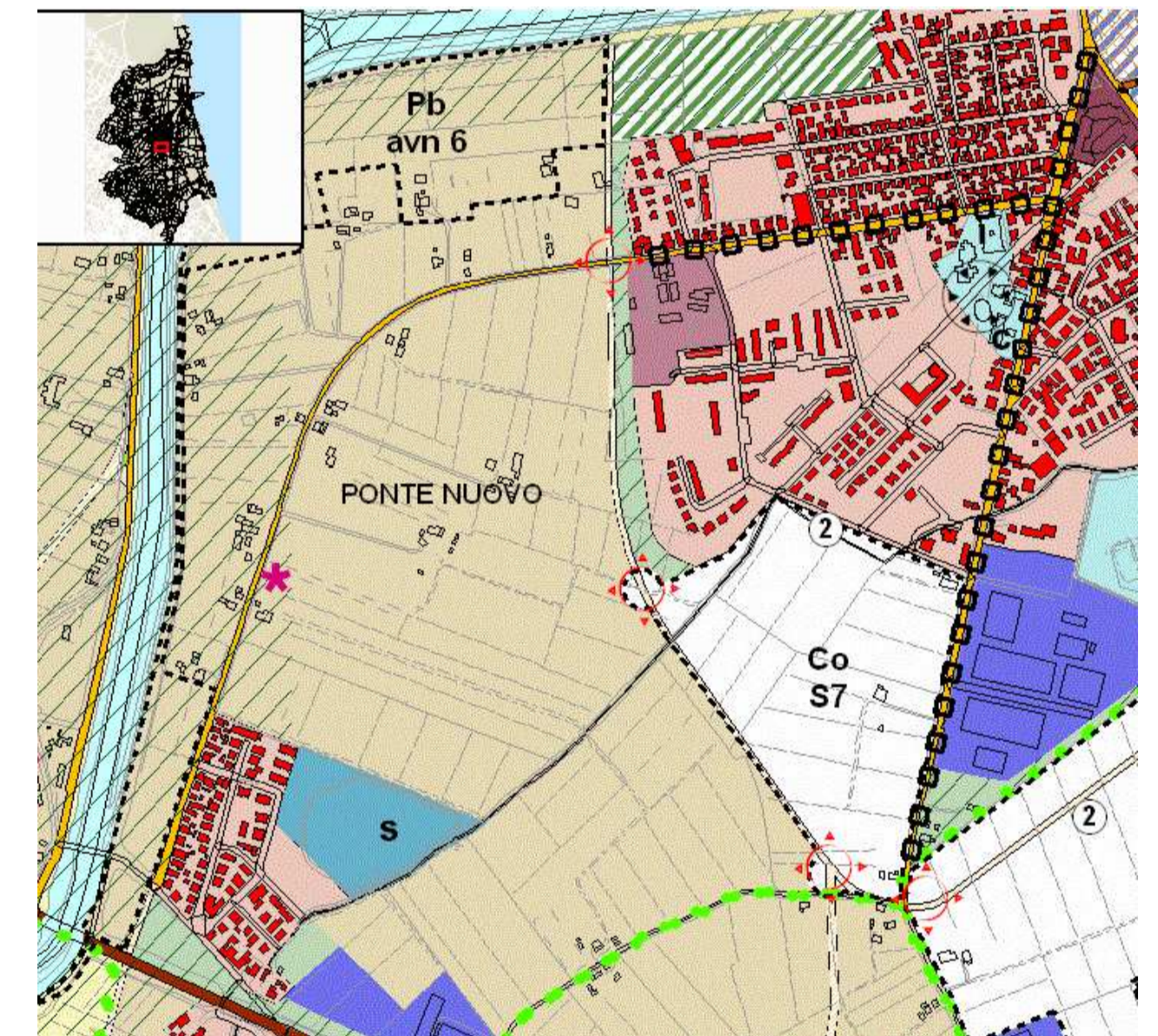
Inquadramento territoriale scala 1:5000



PISTA CICLABILE FRA MADONNA DELL'ALBERO E PONTE NUOVO



Stralcio di PSC tav.17 Classe



COMUNE DI RAVENNA
AREA INFRASTRUTTURE CIVILI
SERVIZIO STRADE

RINA
Sistema di Qualità certificato per Progettazione, programmazione, affidamento, direzione lavori ed opere pubbliche e opere manufatti gestione impianti

INTERVENTO:
2° Stralcio Percorso ciclo-pedonale lungo lo scolo Arcoblogna da via dell'Ulivo a Ponte Nuovo fino a via Pondi a Madonna dell'Albero

PROGETTO PRELIMINARE

Segretario generale: Dott. PAOLO NERI	Assessore al LL.PP: sig.ROBERTO GIOVANNI FAGNANI	Sindaco: sig.MICHELE DE PASCALE
Capo Servizio: ing. ANNA FERRI		Capo Area: Ing. MASSIMO CAMPRINI
Firme:		
RESPONSABILE DEL PROCEDIMENTO:	Ing. Valerio Binzoni	
PROGETTISTA COORDINATORE:	ing. Cecilia Rosetti	
COORD. SICUREZZA PROGETTAZIONE:	ing. Cecilia Rosetti	
PROGETTISTA OPERE STRADALI:	ing. Cecilia Rosetti	
PROGETTISTA OPERE DI VIABILITA' E SEGNALETICA STRADALE	Ing. Ivan Brosio	
PROGETTISTA OPERE PUBBLICA ILLUMINAZIONE:	dott. Marco Silvestrini	
COLLABORATORE PIANO PARTICELLARE:	geom. Paolo Flammenghi	
0 EMISSIONE	C.R.	V.B.
Rev. Descrizione:	Redatto:	Controllato:
		A.F.
		Approvato:
		Data:
		14/04/2017

ELABORATO:

**STRALCIO PSC E RUE - PROPOSTA DI VARIANTE
INQUADRAMENTO TERRITORIALE**

Fascicolo 390/2016	Data: APRILE 2017	Codice Elaborato: T_01
Scala: indicate	File: PSC inq-territoriale.dwg	Revisione: 0