Comune di Ravenna
AREA INFRASTRUTTURE CIVILI
SERVIZIO GEOLOGICO E PROTEZIONE CIVILE

PIANO COMUNALE DI PROTEZIONE CIVILE

PIANO DI EMERGENZA
RISCHIO ALLAGAMENTO SOTTOPASSI

Segretario Generale: Dott. PAOLO NERI	Assessore ai LL.PP: LIBERO ASIOLI	Sindaco: FABRIZIO MATTEUCCI

Capo Servizio: Ing. MASSIMO CAMPRINI	Capo Area: Ing. MASSIMO CAMPRINI

RESPONSABILE UNICO DEL PROCEDIMENTO: Ing. MASSIMO CAMPRINI

GRUPPO DI LAVORO: Dott. Sergio Nannini, Arch. Roberto Braghini, Ing. Federica Pirazzini

ELABORAZIONE GRAFICA: Geom. Serena Franzel

SOTTOPASSO PIAZZALE ALDO MORO

Fascicolo:	Tavola:	Revisione:
PT:2015/60.10/10	TAV.4	R0
Approvato:	Delibera C.C. n.:	Data: 9 dicembre 2015

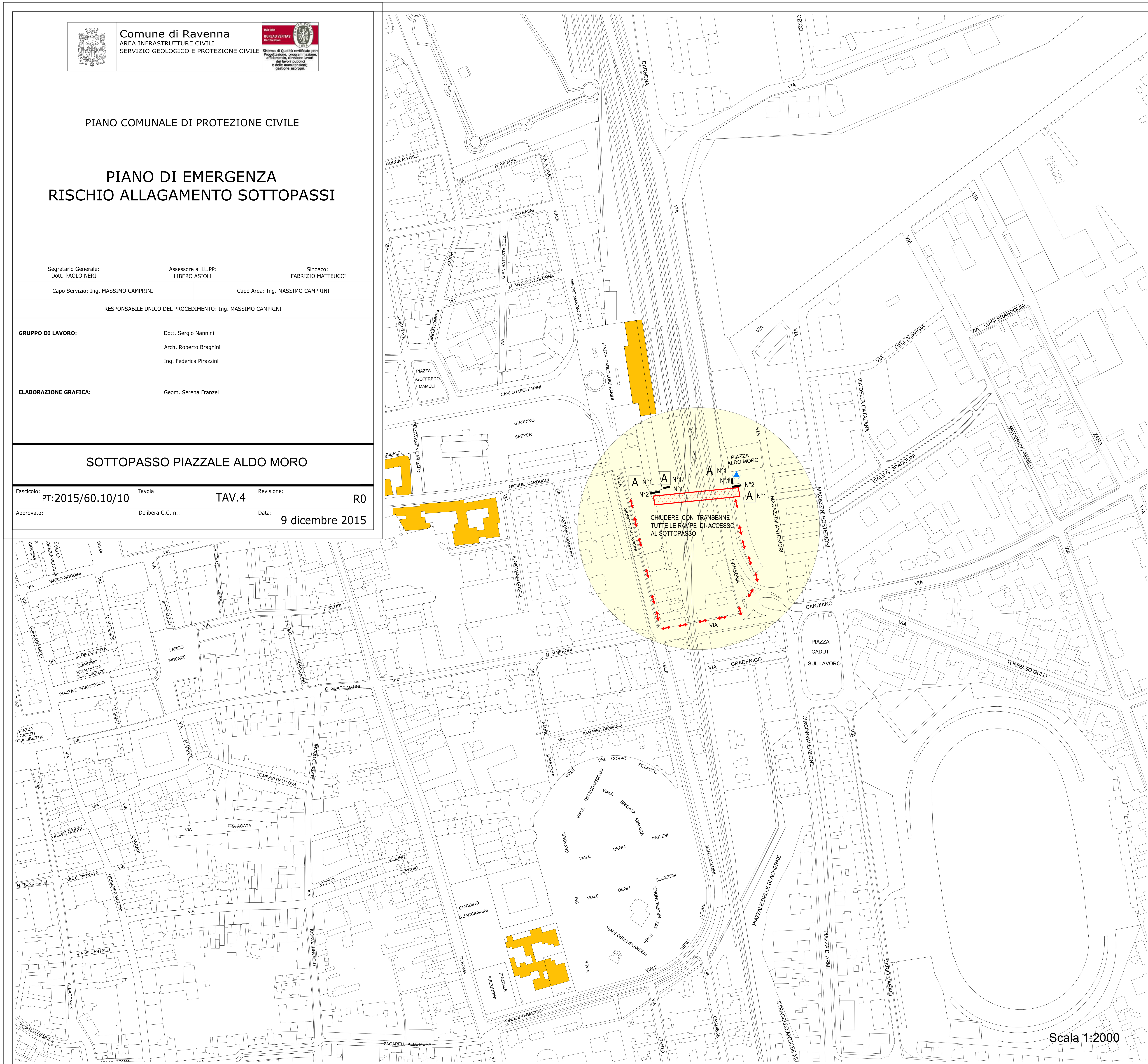

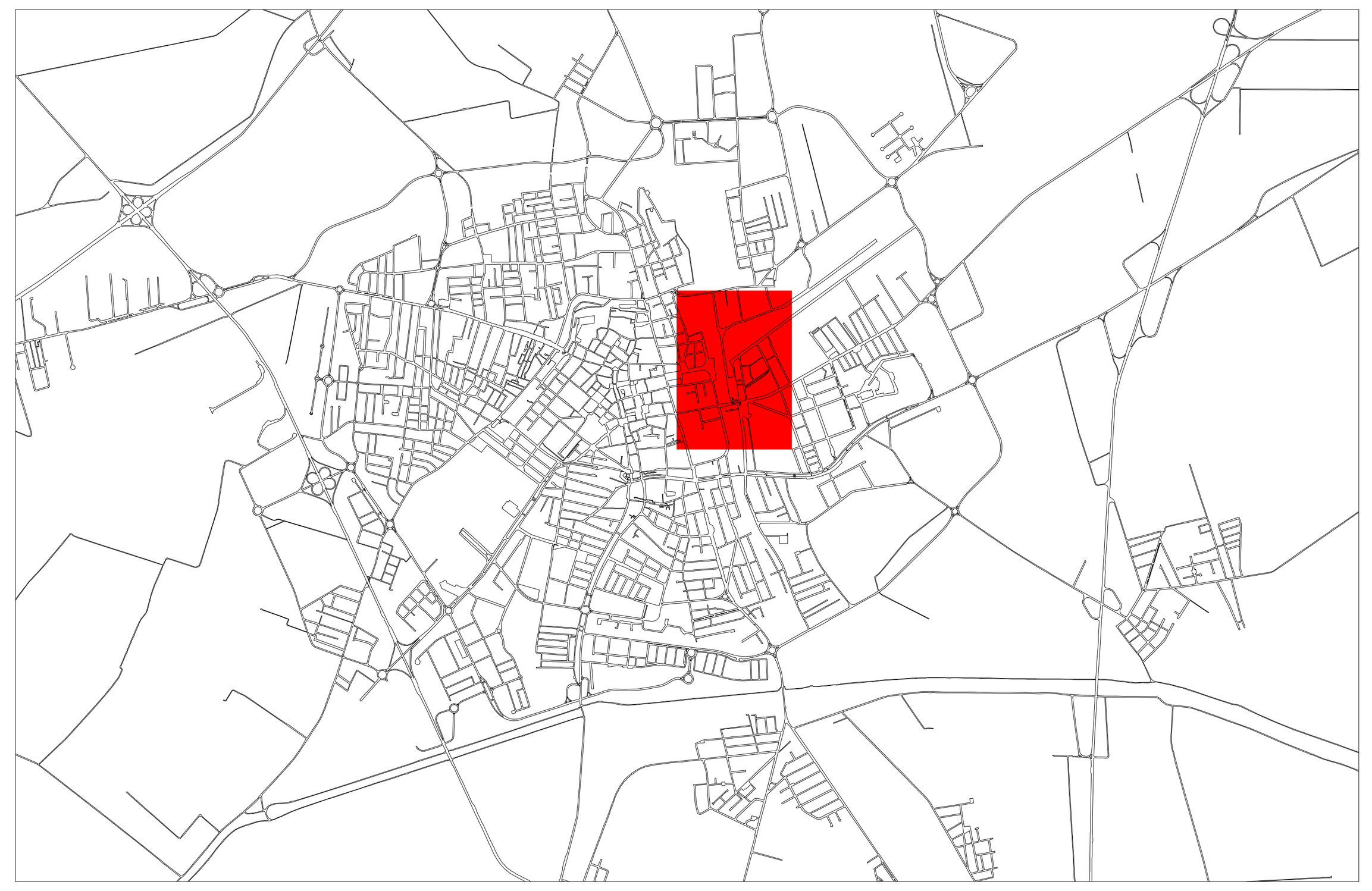



Segnaletica temporanea in caso di allagamento sottopassaggi

A

cm. 70 x 100

B	DEVIAZIONE →	125x25 - n° X
C	← DEVIAZIONE	125x25 - n° X
D	↑ DEVIAZIONE	125x25 - n° X

LEGENDA

- SOTTOPASSI CARRABILI O CARR./CICLOPED.
- IMPIANTO DI SOLLEVAMENTO
- N° A B — TIPO DI SEGNALE E QUANTITA'
- N° — SBARRAMENTI DA COLLOCARE (TRANSENNE) E QUANTITA'
- PRESIDI P.M.
- SBARRAMENTI ESISTENTI DA RIMUOVERE
- DEVIAZIONI VEICOLI E PEDONI