

RONCALCECI
Partecipa
all'Urbanistica
Generale



17 | 06 | 2019
18.00-20.00



Circolo San Biagio
Roncalceci

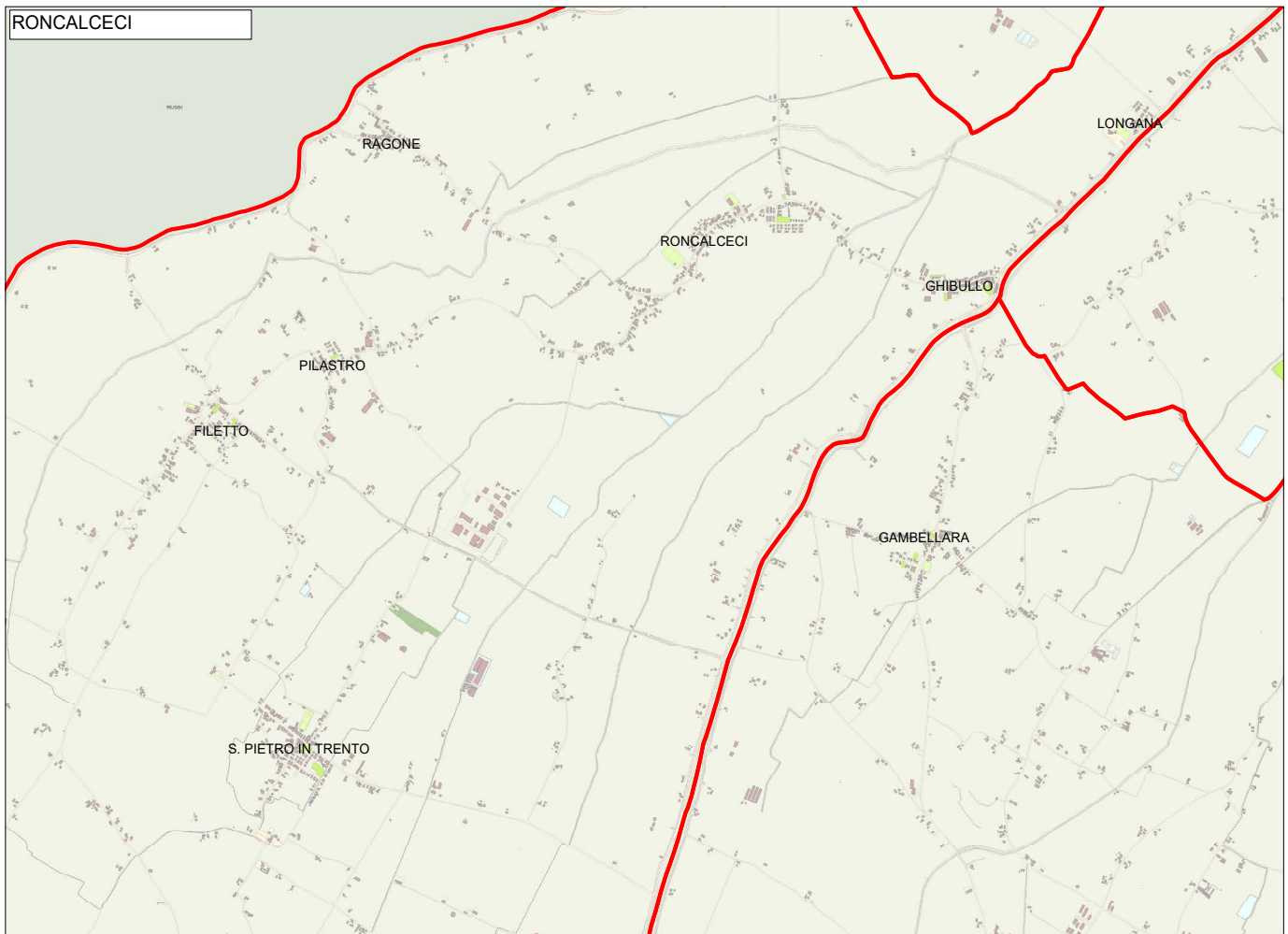


17 partecipanti




3 Tavoli

**World café area territoriale di Roncalceci
Coccolia, Filetto, Ghibullo, Longana, Pilastro, Ragone**















Maria Luisa Mazzoni, Valerio Calistri,
Samuele Bosi, Gian marco Ricci,
Mirko Triossi

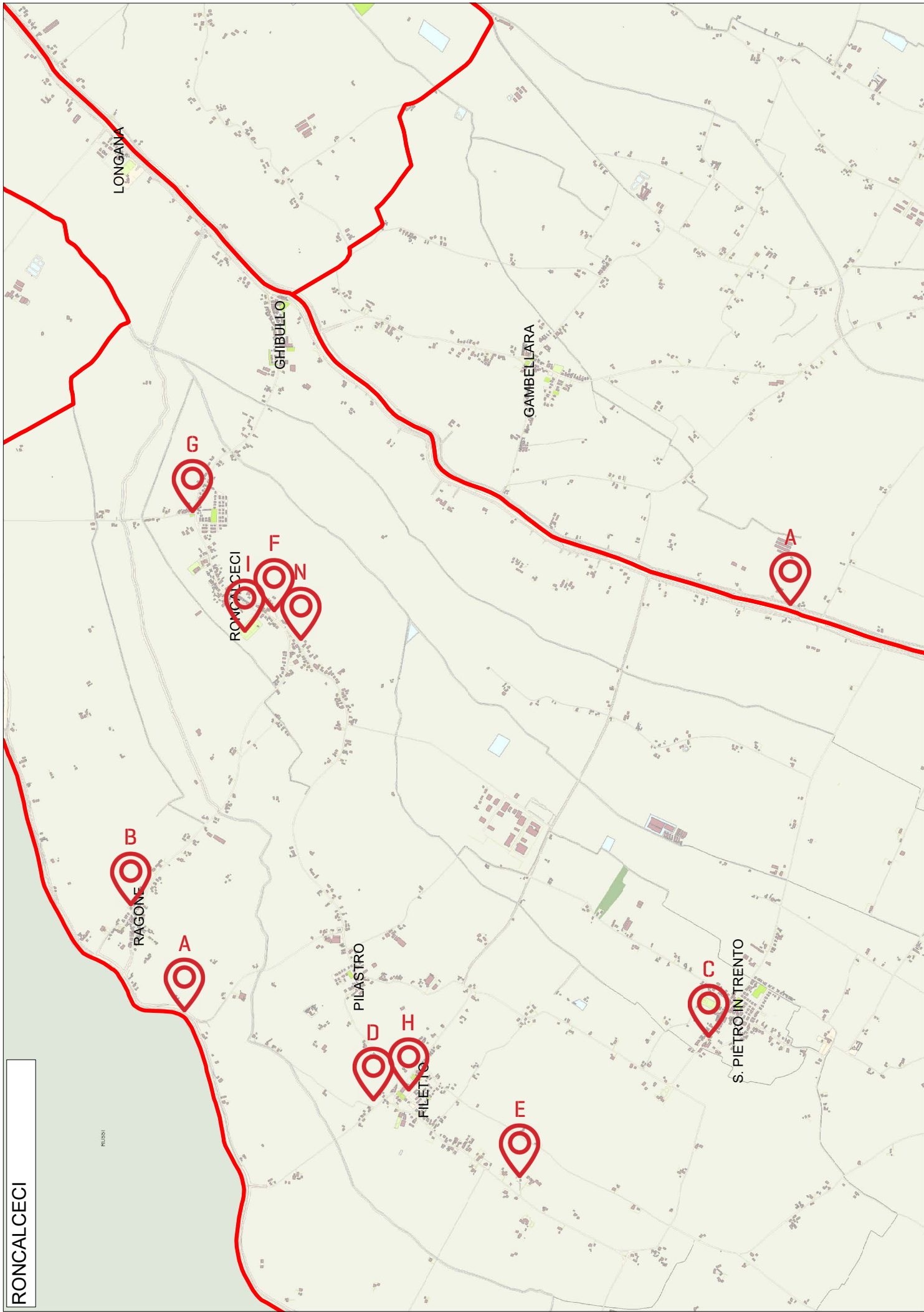


Susanna Tassinari, Eva Focaccia,
Luciana Versari, Marco Turchetti,
Giuseppe Tadolini, Achille Savini

Federica Moschini, Cristina Ricci,
Claudio Triossi, Paolo Panzavolta,
Fiorenza Nerbatucci

#1 Luoghi identitari: quali sono i luoghi che nel bene o nel male sono per voi rappresentativi di questo territorio e della comunità che ci vive?


A  <u>Argini dei Fiumi</u>	STATO DI CONSERVAZIONE - ● ○ ○ ○ ○ +	SENSO DI APPARTENENZA - ● ● ● ● ○ +	SEGNALATO DA ● ○ ●
B  <u>Ex scuole di Ragone centro polivalente</u>	STATO DI CONSERVAZIONE - ● ◐ ○ ○ ○ +	SENSO DI APPARTENENZA - ● ● ● ● ● +	SEGNALATO DA ● ○ ●
C  <u>Ex scuole di San Pietro in Trento</u>	STATO DI CONSERVAZIONE - ● ● ● ○ ○ +	SENSO DI APPARTENENZA - ● ● ● ● ● +	SEGNALATO DA ● ○ ○
D  <u>Le ville storiche</u>	STATO DI CONSERVAZIONE - ● ● ● ◐ ○ + Note: Villa Marisa, Misericchi, Ramona, Pasini, Monaldina	SENSO DI APPARTENENZA - ● ● ● ● ◐ +	SEGNALATO DA ● ● ○
E  <u>Ex Chiesa di San Lorenzo - Filetto</u>	STATO DI CONSERVAZIONE - ● ○ ○ ○ ○ +	SENSO DI APPARTENENZA - ● ● ● ● ○ +	SEGNALATO DA ● ○ ○
F  <u>Chiesa e asilo di Roncalceci</u>	STATO DI CONSERVAZIONE - ● ● ● ● ○ +	SENSO DI APPARTENENZA - ● ● ● ● ○ +	SEGNALATO DA ○ ● ○
G  <u>Parco rimembranze Roncalceci</u>	STATO DI CONSERVAZIONE - ● ● ● ○ ○ +	SENSO DI APPARTENENZA - ● ● ● ● ● +	SEGNALATO DA ○ ○ ●
H  <u>Parco rimembranze Filetto</u>	STATO DI CONSERVAZIONE - ● ● ● ● ○ +	SENSO DI APPARTENENZA - ● ● ● ● ● +	SEGNALATO DA ○ ○ ●
I  <u>Campo sportivo Roncalceci</u>	STATO DI CONSERVAZIONE - ● ● ● ○ ○ +	SENSO DI APPARTENENZA - ● ● ● ● ○ +	SEGNALATO DA ○ ● ○
L  <u>Campo sportivo e area verde - Coccolia</u>	STATO DI CONSERVAZIONE - ● ● ● ○ ○ +	SENSO DI APPARTENENZA - ● ● ● ● ○ +	SEGNALATO DA ○ ● ○
M  <u>Le cantine vinicole</u>	STATO DI CONSERVAZIONE - ● ● ● ● ● +	SENSO DI APPARTENENZA - ● ● ● ○ ○ +	SEGNALATO DA ● ○ ○
N  <u>Le scuole attive</u>	STATO DI CONSERVAZIONE - ● ● ● ● ○ +	SENSO DI APPARTENENZA - ● ● ● ● ● +	SEGNALATO DA ○ ● ○
<u>Altri luoghi storici:</u>			SEGNALATO DA ● ○ ○
I cippi, Pieve di Longana, Pieve di S. Pietro in Trento, Santuario di Sulo, Torre Albicini..			




#2 I bisogni del territorio:



Piste ciclo-pedonali: Ghibullo-Roncalceci, Roncalceci-Ragone e Filetto-Ragone. Mettere a sistema i tratti già esistenti con nuovi collegamenti.



Valutare di inserire il limite di velocità dei 30 km/h nel centro dei paesi o altri dissuasori, soprattutto in prossimità dei parchi gioco e delle scuole



Riqualificazione dei marciapiedi lungo via Ravegnana in località Coccolia



Riorganizzazione dei parcheggi a Coccolia, pensando ai collegamenti con le strade retrostanti all'abitato



Potenziare il trasporto pubblico e adeguare le fermate con pensiline (in particolare a Longana e Ghibullo lungo via Ravegnana)



Mettere in sicurezza l'incontro fra via Roncalceci e via Nuova a Filetto davanti alla Chiesa



Evitare la realizzazione di nuove strade e nuove urbanizzazioni



Ex Scuola elementare di Ragone: è un importante luogo di aggregazione per la comunità, del quale si richiede una costante manutenzione per garantire l'accessibilità.



Favorire i negozi di vicinato



Riqualificazione degli Uffici Postali esistenti




Valorizzare il campo sportivo di Roncalceci






FRUIZIONE SOSTENIBILE DEL TERRITORIO


Creare una rete di percorsi sicuri ciclopedonali che metta in connessione i vari paesi e i siti di interesse.



Valorizzazione degli argini dei fiumi con la realizzazione di un Parco Fluviale dei Fiumi Uniti: riqualificazione ambientale e urbanistica con circuiti turistici che colleghino i siti di interesse e i due fiumi.




Sicurezza idraulica: manutenzione degli argini dei fiumi, pulizia golene



Silvicoltura e interventi di riforestazione



Tutelare e valorizzare le aziende agricole e gli agriturismi, anche come forma di promozione turistica del territorio



#3 Luoghi della rigenerazione --> e possibili idee di destinazione d'uso

Scuole abbandonate




Sale polivalenti e luoghi di aggregazione

Casa ex demanio Ragone



Argini dei Fiumi



Progetto parco fluviale

Recupero case sparse



Zona di "scambio" a Ghibullo su via Ravegnana



Da rigenerare/ripensare: fermata bus, parcheggi, illuminazione

Casa privata abbandonata affianco alla scuola elementare, che crea degrado



Ex Scuola elementare di Ragone



Ristrutturazione dei locali, in particolare per i servizi igienici e per il sistema di riscaldamento. Attrezzare l'area verde retrostante con giochi per i bambini.

#scatti dell'evento

