



19 | 06 | 2019
20.30-22.30



Centro Polivalente Morigi
Viale Gramsci - Ravenna

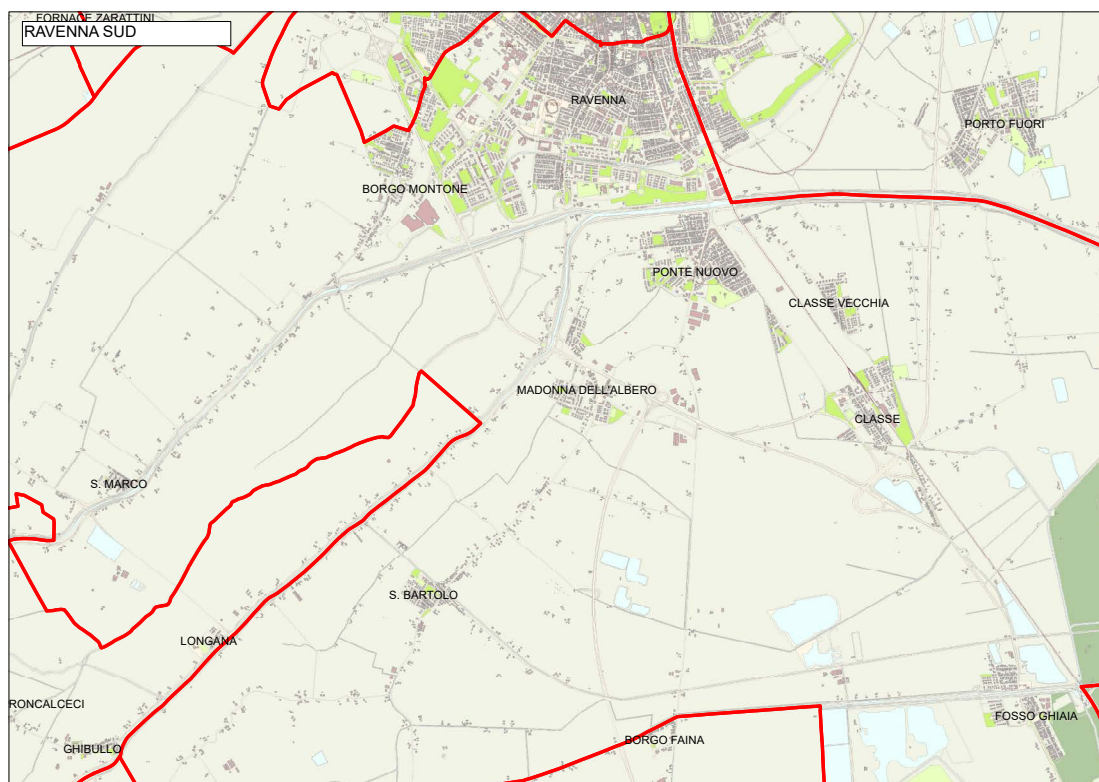


24 partecipanti



5 Tavoli

World café area territoriale Ravenna Sud
Borgo Montone, Classe, Fosso Ghiaia,
Madonna dell'Albero, Ponte Nuovo, S.Bartolo, S.Marco



Fabrizio Fusconi, Antonio
Puglisi, Gianni Raffuzzi,
Ottaviano Rossi

Antonio Mellini, Sabrina Morganti,
Riccardo Bandini, Marcello Monte,
Roberto Gardini












Claudia Barboni, Mauro Chiappini,
Ettore Pirazzini, Maurizio Galli,
Lucia Scacchetti

Simone Mazzotti, Anita Amadei,
Vladimiro Barzanti, Francesco Stefani

Patrizia Mazzacchera, Piero Poli,
Gianfranco Nanni, Susanna Pantieri,
Francesca Travaglini



#1 Luoghi identitari: quali sono i luoghi che nel bene o nel male sono per voi rappresentativi di questo territorio e della comunità che ci vive?

A	 <u>Ex Macello</u>	STATO DI CONSERVAZIONE - ● ○ ○ ○ ○ +	SENSO DI APPARTENENZA - ● ● ● ◐ ○ +	SEGNALATO DA ● ● ○ ● ○
B	 <u>Stadio comunale</u>	STATO DI CONSERVAZIONE - ● ● ● ● ○ +	SENSO DI APPARTENENZA - ● ● ● ● ● +	SEGNALATO DA ○ ○ ○ ● ○
C	 <u>Borgo San Rocco</u>	STATO DI CONSERVAZIONE - ● ● ● ○ ○ +	SENSO DI APPARTENENZA - ● ● ● ● ● +	SEGNALATO DA ● ○ ○ ○ ○
D	 <u>Parco della Pace</u>	STATO DI CONSERVAZIONE - ● ● ● ○ ○ +	SENSO DI APPARTENENZA - ● ● ● ● ○ +	SEGNALATO DA ○ ● ○ ○ ○
E	 <u>Antico porto Ponte Nuovo</u>	STATO DI CONSERVAZIONE - ● ● ● ● ○ +	SENSO DI APPARTENENZA - ● ● ● ○ ○ +	SEGNALATO DA ○ ● ○ ○ ○
F	 <u>Museo Classis</u>	STATO DI CONSERVAZIONE - ● ● ● ● ● +	SENSO DI APPARTENENZA - ● ● ● ● ○ +	SEGNALATO DA ○ ● ○ ○ ○
G	 <u>Area zuccherificio di Classe</u>	STATO DI CONSERVAZIONE - ● ○ ○ ○ ○ +	SENSO DI APPARTENENZA - ● ◐ ○ ○ ○ +	SEGNALATO DA ○ ● ○ ● ○
H	 <u>Via romea sud Ponte Nuovo</u>	STATO DI CONSERVAZIONE - ● ● ● ○ ○ +	SENSO DI APPARTENENZA - ● ● ● ● ○ +	SEGNALATO DA ○ ○ ○ ○ ●
I	 <u>Paese di San Bartolo</u>	STATO DI CONSERVAZIONE - ● ○ ○ ○ ○ +	SENSO DI APPARTENENZA - ● ● ● ○ ○ +	SEGNALATO DA ● ○ ○ ○ ○
L	 <u>Campo sportivo San Bartolo</u>	STATO DI CONSERVAZIONE - ● ● ● ● ○ +	SENSO DI APPARTENENZA - ● ● ● ● ● +	SEGNALATO DA ○ ○ ○ ○ ●
M	 <u>Ex scuola San Bartolo ora sede "vulcano"</u>	STATO DI CONSERVAZIONE - ● ● ● ○ ○ +	SENSO DI APPARTENENZA - ● ● ● ● ● +	SEGNALATO DA ○ ○ ● ○ ○

N  Piazza Fosso Ghiaia

STATO DI CONSERVAZIONE


- ● ○ ○ ○ ○ +

SENSO DI APPARTENENZA

- ● ● ● ○ ○ +

SEGNALATO DA

● ○ ○ ○ ●

Q  Chiusa di San Marco

STATO DI CONSERVAZIONE


- ● ● ○ ○ ○ +

SENSO DI APPARTENENZA

- ● ● ● ● ● +

SEGNALATO DA

○ ○ ○ ● ○

P  Ex scuola elem.
di S.Marco

STATO DI CONSERVAZIONE

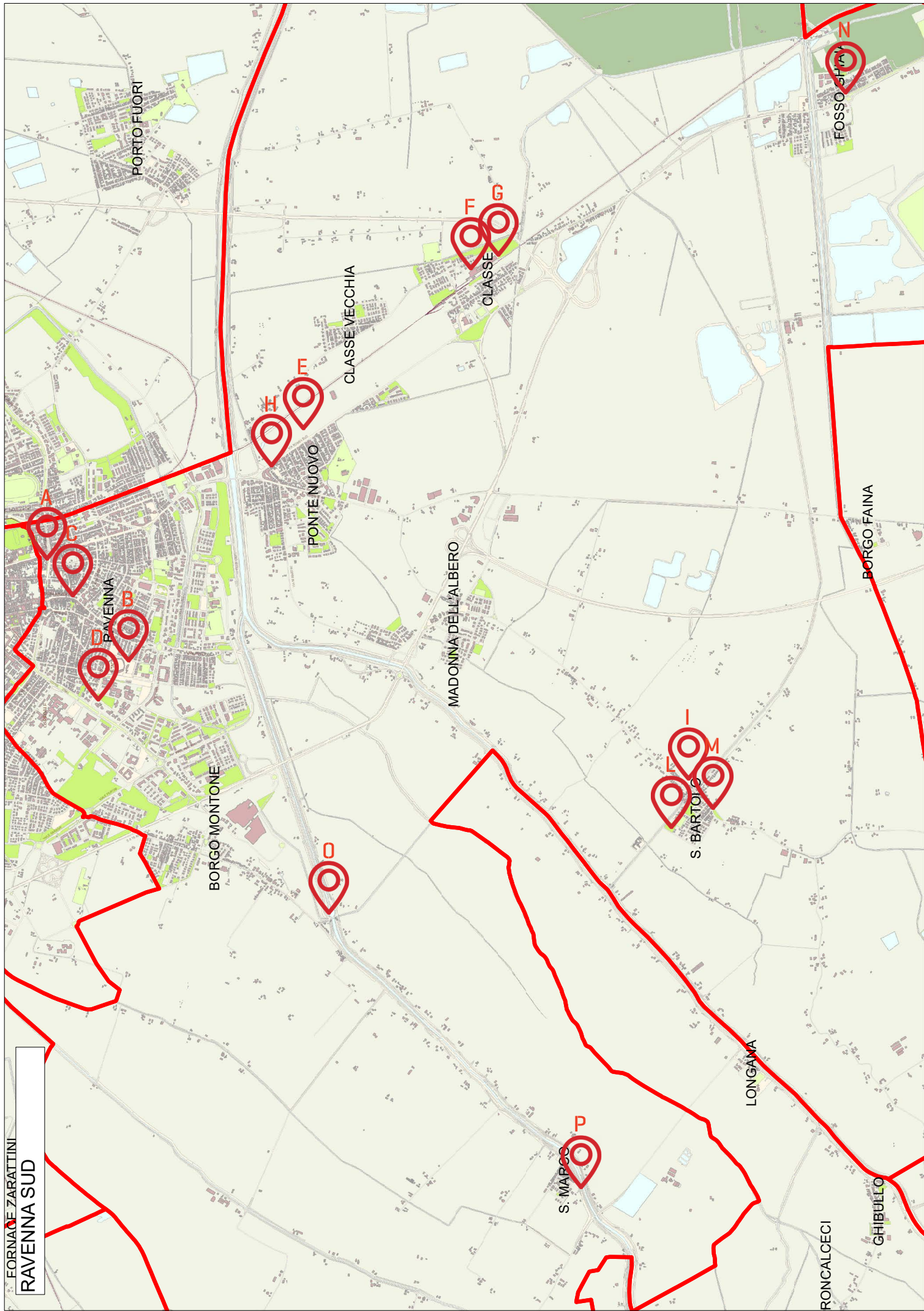
- ● ● ○ ○ ○ +

SENSO DI APPARTENENZA

- ● ● ● ● ○ +

SEGNALATO DA

○ ○ ● ○ ○

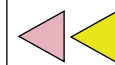


FORNACE ZARATTINI
RAVENNA SUD

#2 I bisogni del territorio:



Sistemazione della rete viaria esistente con particolare attenzione alle zone limitrofe alla nuova rotonda fra via Ravennana e via Classicana, quindi al ponte di collegamento con Madonna dell'Albero e via Trova.



Nuova viabilità fra S.Marco e Ravenna, anche con spazio per ciclabile



Messa in sicurezza della sede stradale e delle infrastrutture a servizio della mobilità in riferimento al ponte che collega la Ravennana all'argine destro del Montone



Ampliare i parcheggi esistenti nella zona degli scavi archeologici di Ponte Nuovo, a servizio anche delle attività economiche del paese principalmente localizzate su via Romea Sud. In passato era stato presentato un progetto che prevedeva il doppio dei posti auto effettivamente realizzati, ma che non ha avuto seguito.



Limitare il traffico a Ponte Nuovo, confermando il progetto di realizzazione di un secondo attraversamento sui Fiumi Uniti, già presente nel PSC



Monitoraggio dell'inquinamento acustico a cura di ARPAE a Fosso Ghiaia. Realizzare delle barriere verdi (alberi e cespugli) a fronte delle abitazioni prospicienti la SS16



Realizzare una rete ciclopedonale che colleghi i luoghi strategici/sensibili dei singoli paesi, come scuole, Chiese, campi sportivi...



Aumentare le aree per la ricarica delle auto elettriche



SPAZI PUBBLICI E VERDE URBANO

Realizzazione di un area sgambamento cani a San Bartolo



Migliorare il decoro e la manutenzione delle aree pubbliche gestite dal Comune: le aree prese in gestione dai comitati cittadini risultano più curate e funzionali





Ripristinare le fontane pubbliche con attivazione a comando, in particolare in funzione della rete di collegamenti ciclopedonali



Rete di videosorveglianza pubblica



Realizzazione di un polo scolastico 3-11 anni a Ponte Nuovo per sgravare anche il traffico in direzione centro città. Nel caso di progresso del polo, rivalutare le strutture per creare dei centri di aggregazione



Aumentare i punti “Casa dell’Acqua” (come il distributore di acqua pubblica presente davanti alla questura)



Valorizzare il campo sportivo di San Bartolo per molteplici iniziative



Potenziare i servizi sanitari a Classe: realizzazione di una Casa della Salute



Punti di aggregazione dislocati nelle singole frazioni urbane



Costruire un centro commerciale e la zona di ampliamento residenziale (art.18) a Fosso Ghiaia



Incentivare i privati a riqualificare le facciate degli edifici localizzati in strade strategiche per il commercio o i flussi turistici, come via Ravegnana o Borgo San Rocco (vedi Comune di Forlì e Venezia)



#3 Luoghi della rigenerazione --> e possibili idee di destinazione d'uso

Ex Macello



Retro del zuccherificio
di Classe



Piazza di Fosso Ghiaia:
manca di illuminazione e arredi
urbani adeguati alla vivibilità
dello spazio pubblico



Riqualificazione

Area pinetale Parco Naturale
1° Maggio



Riqualificazione ambientale

Ex scuola San Bartolo



Luogo per cittadini

Cimitero di San Bartolo
tombe dei caduti in guerra



Manutenzione straordinaria e
valorizzazione

Ex sede PD S.Marco



Area artigianale/commerciale
a lato della SS16 (Consar) dove
sono presenti diversi edifici e
piazzali in disuso e in stato di
abbandono



Concedere e favorire la possibilità di con-
versione per usi alternativi a quelli attual-
mente previsti, come attività agricole,
fattorie didattiche, recupero del verde...



#4 Azioni per la resilienza e fruizione sostenibile e innovativa del territorio

Sviluppare il turismo ciclistico/sportivo lungo gli argini dei Fiumi Uniti, mettendo in rete nuove attività di accoglienza, ristoro e di servizio utilizzando edifici agricoli e relativi appezzamenti non più utilizzati o sottosviluppati (argine sinistro a Ponte Nuovo)



Promuovere l'utilizzo di aree agricole oggi sottoutilizzate per progetti di ortocoltura, apicoltura, ecc. con impatto sociale, quindi dedicati ad anziani, tossicodipendenti o attività ludico/ricreative per bambini. Ad esempio: le attività del Villaggio del Fanciullo a Ponte Nuovo



Potenziamento della rete ciclabile con particolare attenzione alla sostenibilità dei nuovi interventi riguardo alla futura manutenzione delle stesse



Collegamento ciclabile da Classe/Fosso Ghiaia a Mirabilandia



Organizzare in maniera capillare sul territorio dei punti di presidio/monitoraggio per la protezione civile, che siano luoghi di riferimento per i cittadini in caso di necessità e che addetti a comunicare i piani di emergenza



Incentivare i privati a realizzare opere di sicurezza sugli edifici, in previsione di alluvioni e terremoti.



Incentivare i privati a realizzare opere di sicurezza sugli edifici, in previsione di alluvioni e terremoti.



Ripristino alveo del Fiume Montone e consolidamento degli argini




Realizzare delle casse di espansione per i fiumi del territorio



Pulizia ordinaria delle caditoie, dei tombini, dei fossi, degli argini dei fiumi



Salvare la pineta di Fosso Ghiaia, attraverso la realizzazione di fossati più profondi che convogliano l'acqua salata in pozzetti/invasi per poi condurla al mare tramite pompaggi (vedasi sollevamento n.10 Comune di Cervia) sia con azioni di ripascimento delle zone pinetali con manutenzione delle essenze arbustive rampicanti (l'edera sta soffocando i pini)



Aperture periodiche della zona protetta di Lido di Dante con visite guidate per favorire l'accesso ai cittadini



Sfruttare le correnti del mare e le risorse naturali per generare corrente elettrica



Incentivare l'uso di pavimentazioni drenanti



#scatti dell'evento

