

# Ravenna PUG

Ravenna **Partecipa** all'Urbanistica Generale



**VOCI DALLA CITTA'** - ANALISI DEI DATI RACCOLTI DAI CITTADINI  
DURANTE IL PERCORSO DI CONSULTAZIONE PER LA REDAZIONE  
DEL NUOVO PIANO URBANISTICO GENERALE DEL COMUNE DI RAVENNA



Con il contributo  
della L.R.  
n.15/2018 sulla  
partecipazione



Assessorato all'Urbanistica, Edilizia  
Privata e Rigenerazione Urbana  
Assessorato alla Partecipazione





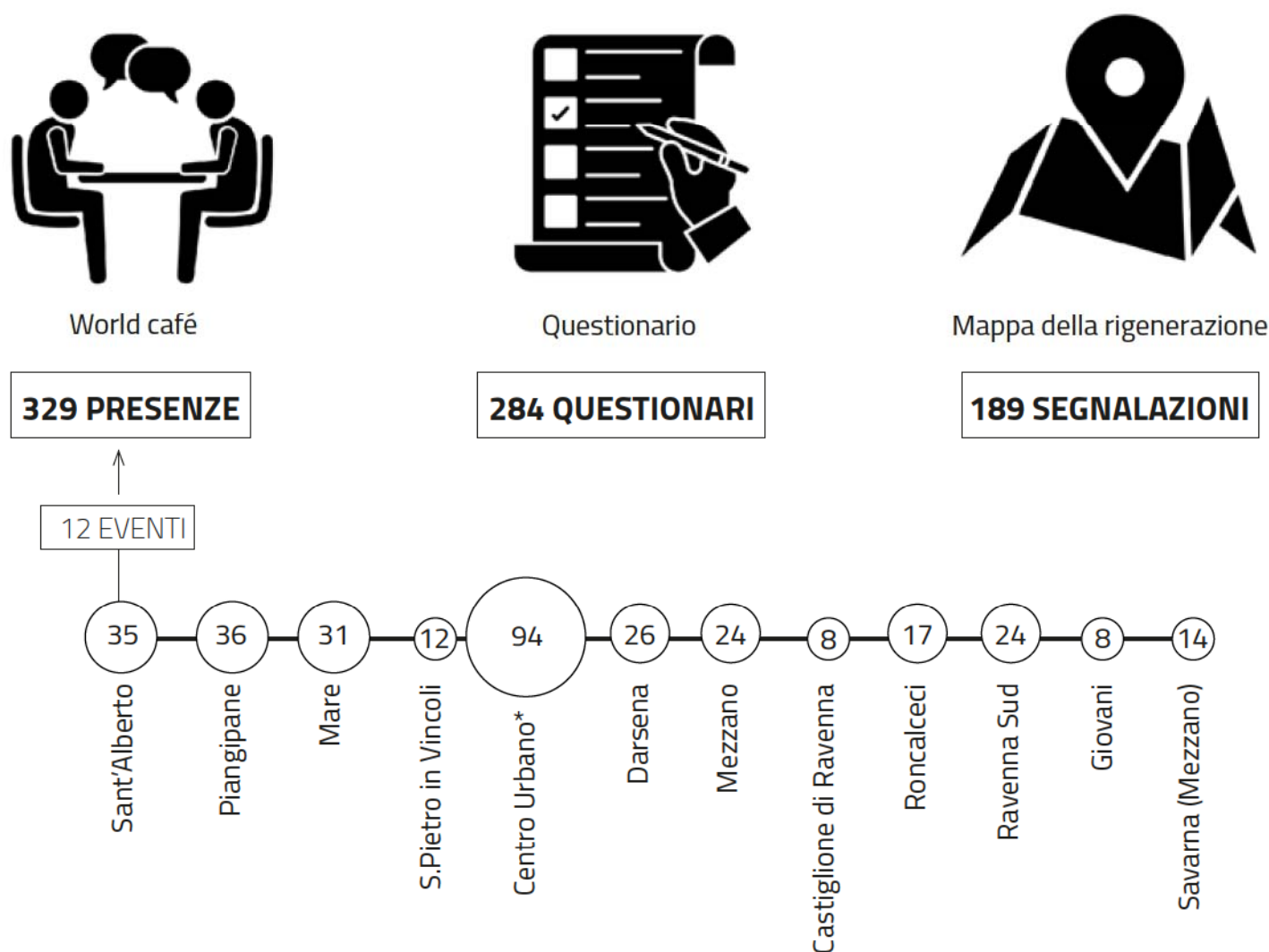


# Nota metodologica sull'analisi relativa all'elaborazione dei dati raccolti durante la prima fase del progetto

## Premessa

La prima fase del progetto Ravenna PUG si è conclusa il 31 luglio 2019, in seguito alla chiusura delle modalità partecipative interattive che sono state attivate a partire dalla chiamata pubblica del 13 maggio 2019. Nello specifico, l'analisi del contesto e delle percezioni che i cittadini hanno sulla città è avvenuta attraverso tre strumenti: **i world café, il questionario online e la mappa dei luoghi della rigenerazione**. I primi due strumenti sono stati elaborati e promossi al fine di raccogliere interessi e proposte dei cittadini rispetto a cinque temi, che sono i principali aspetti della legge regionale sui quali è improntata la partecipazione di questo percorso. I temi in questione sono: **luoghi da rigenerare, luoghi identitari, città pubblica, attrattività turistica, città come bene comune**. Il terzo strumento è stato predisposto per mappare, in modo condiviso e partecipato, tutti i luoghi da dedicare alla rigenerazione urbana nel nuovo PUG.

## Strumenti di raccolta dei dati attivati nella prima fase del percorso:



\*nell'area del centro urbano il numero di partecipanti è stato molto elevato per intercettazione dei cittadini attivati dalla petizione sul Parco di via Nizza, quartiere Nullo Baldini.

## Normalizzazione dei dati quale supporto alla decisione

I dati raccolti provengono da fonti differenti; per poterli confrontare, analizzare e valutare in maniera critica essi sono stati messi a sistema in un unico database, raccogliendo i contributi provenienti dalle diverse fonti in modo da tener conto della loro georeferenziazione. Per questo, la mappa dei luoghi della rigenerazione (che già conteneva n. **189 luoghi**) è stata implementata aggiungendovi specifici livelli che potessero ospitare:

### i luoghi della rigenerazione suddivisi tra quelli:

- raccolti attraverso i world café (n. 99 luoghi);
- provenienti dai questionari (n. 108 luoghi);

### luoghi identitari suddivisi tra quelli:

- raccolti attraverso i world café (n. 158 luoghi)
- provenienti dai questionari (n. 119 luoghi);

per un **totale di 673** luoghi. I contributi di n. 74 di questi luoghi sono stati considerati non pertinenti agli argomenti del PUG ed erano riferiti quasi esclusivamente al parco di Via Nizza, in quanto indicato dai cittadini con l'obiettivo di chiedere l'eliminazione di una previsione di RUE vigente e non come luogo da rigenerare; pertanto non in linea con la filosofia della mappa e impropriamente utilizzata per inserire osservazioni. Risultano quindi **n. 599 luoghi**, segnalati in modo pertinente e di conseguenza analizzati.

L'analisi dei dati è stata appositamente pensata per restituire ai cittadini e ai progettisti del piano il loro quadro conoscitivo, al fine di fornire un supporto per la decisione che questi dovranno prendere sui macro-temi e sui luoghi dei laboratori di urbanistica partecipata, previsti per la seconda fase del percorso. Infatti, la decisione è demandata in parte al tavolo di negoziazione ed in parte ai cittadini in due incontri separati, rispettivamente il 03/09/2019 e il 25/09/2019.

Per creare questo strumento di supporto si è ritenuto di fondamentale importanza comprendere l'interazione tra i luoghi identitari dei cittadini e quelli ritenuti da rigenerare: questo ha permesso di individuare zone di maggior concentrazione di queste due tipologie di luoghi ed evidenziare proprio quelli ritenuti da rigenerare che fossero anche percepiti come identitari da parte dei cittadini, così da poter scegliere i luoghi dei laboratori urbanistici partecipati in aree socialmente riconosciute come luoghi del cuore per i cittadini.

La prima fase di inserimenti dei dati ha visto la classificazione di tutti i contributi in TEMI, raggruppati in macro-gruppi di tematiche quali: **1. INFRASTRUTTURE, 2. SPAZIO COSTRUITO, 3. SPAZI APERTI**, rappresentati visivamente con tre gamme di colori differenti, **1. azzurri, 2. arancioni, 3 verdi**. Questa classificazione è stata indispensabile per poter organizzare tutti i luoghi, sia identitari che della rigenerazione, e poterli mettere in relazione e a confronti tra loro (si veda legenda dei temi e tavole specifiche).



Successivamente, i dati sono stati elaborati per dar loro un valore differente in base alla provenienza della segnalazione:

- La **mappa dei luoghi** prevedeva che ogni persona potesse inserire una singola segnalazione, quindi ognuna di queste ha ottenuto un valore come segnalazione unica; in caso di più segnalazioni dello stesso luogo, il valore aumenta di tanti punti quanti sono i cittadini che ne hanno indicato l'interesse (indicati in legenda con delle stelle).

- Durante i **world caffè** invece i cittadini sono stati divisi in tavoli di discussione composti mediamente da 5 persone, per un massimo di 6 tavoli. Da ogni tavolo sono emersi luoghi identitari (valutati anche per stato di conservazione e senso di appartenenza) e luoghi sentiti come da rigenerare. Spesso sono emerse indicazioni simili in più tavoli: ne è risultato che alcuni luoghi sono stati segnalati da tutti i tavoli ed altri da un tavolo solo. È stato quindi necessario uniformare questi numeri, normalizzandoli in valori standard riconducibili ai valori 1, 3, 5, scelti per convenzione. Ad esempio: un luogo votato da tutti e 6 i tavoli di un world caffè ha preso valore 5, mentre un luogo votato da 2 tavoli ha avuto valore 3; quello votato solo da 1 tavolo ha ottenuto valore 1. Questo è stato fatto sia per i luoghi identitari che per quelli da rigenerare, normalizzando così tutte le segnalazioni per renderle comparabili tra loro. I luoghi identitari derivati dai world caffè sono sempre individuati con una lettera nelle mappe che li riconduce alle georeferenziazioni dei rispettivi report.

In merito all'evento **world caffè organizzato per i ragazzi**: diversamente dagli altri, le segnalazioni ed i suggerimenti non sono inerenti una sola area territoriale, ma sono relativi alla città in maniera trasversale. Nello specifico il risultato si riferisce principalmente all'area territoriale del centro urbano e secondariamente alla darsena, quindi le segnalazioni sono state inserite nelle mappe di queste due aree territoriali.

Durante i world caffè, a tutti è stato chiesto di individuare i bisogni del territorio ed eventuali idee per valorizzarlo. Come per l'individuazione dei luoghi identitari/da rigenerare, ogni tavolo ha espresso delle proposte che sono state riportate in una tabella, tenendo conto del tipo di bisogno, dell'azione da prevedere e del valore attribuibile in funzione di quanti tavoli avessero espresso tale preferenza. In analogia alla normalizzazione dei dati dei luoghi identitari/da rigenerare il peso è stato normalizzato in una scala di tre valori: 1, 3, 5 con un'approssimazione per eccesso. I dati sono stati tradotti in una tabella per sintetizzare in maniera efficace i riscontri della raccolta di proposte.

- Il **questionario** prevedeva l'inserimento – da parte di coloro che lo hanno compilato – di entrambi i gruppi di luoghi; infatti:

1. una sezione specifica riguardava i luoghi identitari dell'area territoriale di riferimento, dove ognuno poteva segnalare fino a cinque luoghi che nel bene o nel male identificassero il proprio territorio.
2. un'altra sezione invece era dedicata ai luoghi che si vorrebbero vedere rigenerati, trasversale a tutto il territorio comunale.

Da tutti i questionari sono state quindi contate le segnalazioni dei luoghi da rigenerare in maniera sistematica su tutto il territorio e quelle dei luoghi identitari suddivisi per aree territoriali. Il numero delle segnalazioni è stato poi, prima percentualizzato in base a quante persone di quell'area territoriale le avessero votate, per poi normalizzare le votazioni superiori

al 2% dei votanti ai valori 1,3,5, con le seguenti corrispondenze:

da 2,1% a 5,9%	valore 1
da 6% a 10,9%	valore 3
da 11% in su	valore 5

mentre le segnalazioni con una percentuale di voti inferiore al 2% non sono state mappate in quanto considerate statisticamente irrilevanti. Esse restano comunque nei report dei word caffè. Questi valori, nelle tavole di analisi nonché nella rispettiva legenda, prendono dimensioni differenti per restituire visivamente la quantità di voti espressi per ciascun luogo.

## Analisi critica dei dati ottenuti

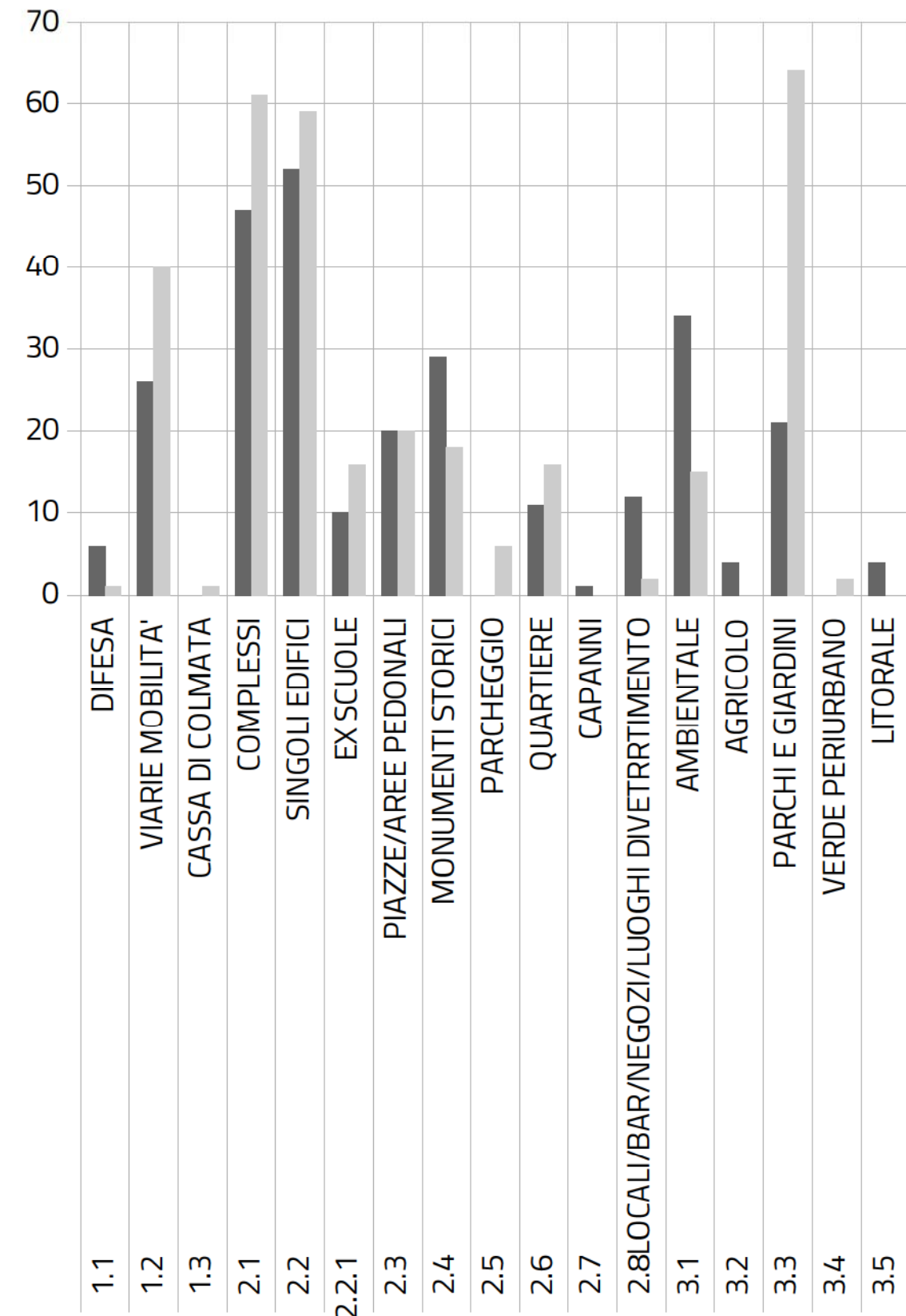
Dopo aver raccolto e normalizzato i dati provenienti dalle diverse fonti, è stato poi possibile compararli ed incrociarli, al fine di poter scremare il numero di luoghi, focalizzandosi solo su quelli di maggiore interesse.

I luoghi identitari e i luoghi della rigenerazione, raggruppati per le stesse categorie tematiche, sono stati quantificati secondo lo schema sotto riportato, in modo da selezionare le aree tematiche di maggior interesse.

Dalla tabella emergono evidenti i temi che i cittadini hanno maggiormente votato.

N GRUPPO TEMATICO	GRUPPO TEMATICO	TEMA	NOME TEMA	N LUOGHI IDENTITARI	N LUOGHI DELLA RIGENERAZIONE
1	INFRASTRUTTURE	1.1	DIFESA (es. DIGHE)	6	1
		1.2	VIARIE MOBILITA'	26	40
		1.3	CASSA DI COLMATA	0	1
2	SPAZIO COSTRUITO	2.1	COMPLESSI*	47	61
		2.2	SINGOLI EDIFICI	52	59
		2.2.1	EX SCUOLE	10	16
		2.3	PIAZZE/AREE PEDONALI	20	20
		2.4	MONUMENTI STORICI	29	18
		2.5	PARCHEGGIO	0	6
		2.6	QUARTIERE/PAESI	11	16
		2.7	CAPANNI	1	0
3	SPAZI APERTI	2.8	LOCALI/BAR/NEGOZI/LUOGHI DIVETRRIMENTO	12	2
		3.1	AMBIENTALE	34	15
		3.2	AGRICOLO	4	0
		3.3	PARCHI E GIARDINI	21	64
		3.4	VERDE PERIURBANO	0	2
		3.5	LITORALE	4	0

\*un insieme di più edifici e spazi aperti costituenti un'unità



■ LUOGHI IDENTITARI  
 ■ LUOGHI DELLA RIGENERAZIONE



## RAVENNA Partecipa all'Urbanistica Generale

I temi di maggior rilievo sono stati messi a confronto in una serie di tavole di analisi comparata dove i luoghi identitari e quelli della rigenerazione dei temi sopra evidenziati sono stati sovrapposti: **1.2, 2.1, 2.2.1, 2.3, 2.6, 3.3.**

In merito ai punti **2.4 MONUMENTI STORICI e 3.1 AMBIENTALE**: nonostante la rilevanza emersa quali luoghi fortemente identitari, trattandosi di aree ed edifici tutelati da enti sovraordinati, non sono stati evidenziati in quanto si ritiene non opportuno ipotizzare laboratori di urbanistica partecipata coi cittadini che potrebbero dare indicazioni fortemente in contrasto con le scelte di tutela degli Enti appositamente preposti

Il tema **2.2** relativo ai **SINGOLI EDIFICI**, apparentemente di notevole interesse, in realtà raccoglie edifici totalmente disuniformi e spesso diametralmente opposti per tipologia. Nel momento dell'inserimento dei dati è emerso molto interesse rispetto ad una determinata tipologia di edifici: le **EX SCUOLE** di paese e non solo. Queste emergono sia come luoghi ritenuti identitari che come luoghi della rigenerazione. Per questa tipologia di edifici quindi è stato creato un sotto-tema specifico, il **2.2.1**, che prende di conseguenza una notevole rilevanza rispetto ai singoli edifici del tema **2.2**.

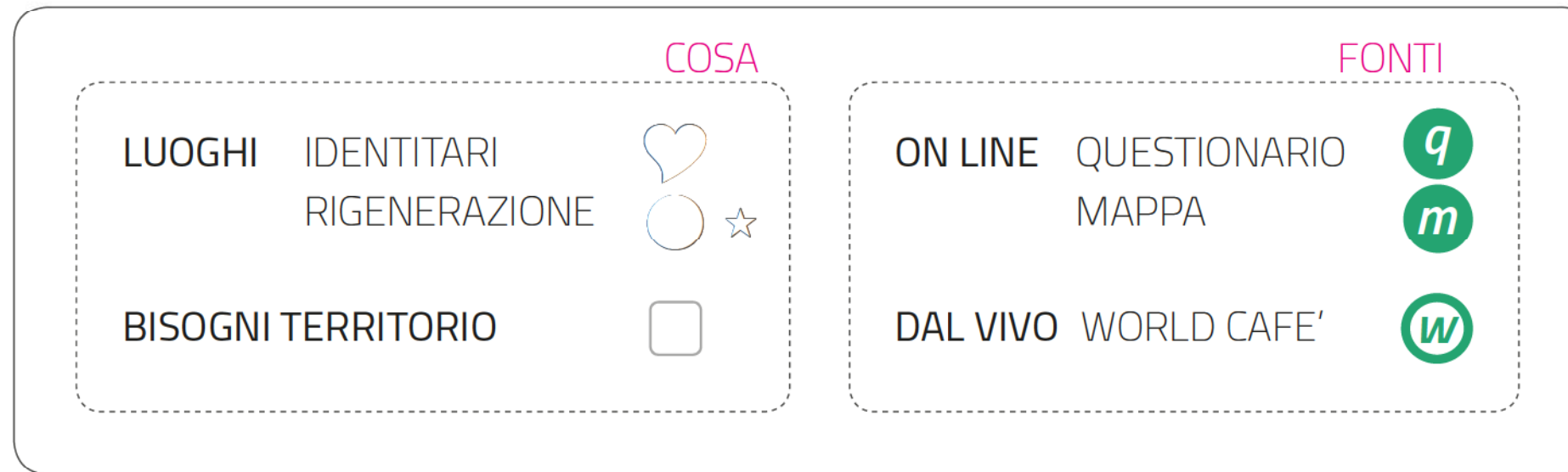
Tra i temi risultati di maggiore interesse, il Tavolo di Negoziazione dovrà scremare i gruppi tematici, da sottoporre ai cittadini per la votazione pubblica al fine di selezionare gli argomenti dei laboratori di urbanistica partecipata.

Rispetto ai gruppi tematici **1. INFRASTRUTTURE e 2. SPAZI APERTI** le scelte di maggiore rilevanza evidenziate anche rispetto al criterio **luogo della rigenerazione > luoghi identitari** sono scontate; mentre per quanto riguarda il tema **2. SPAZIO COSTRUITO** il tavolo dovrà operare delle scelte di opportunità, valutando anche le analisi critiche comparate dei vari territori.

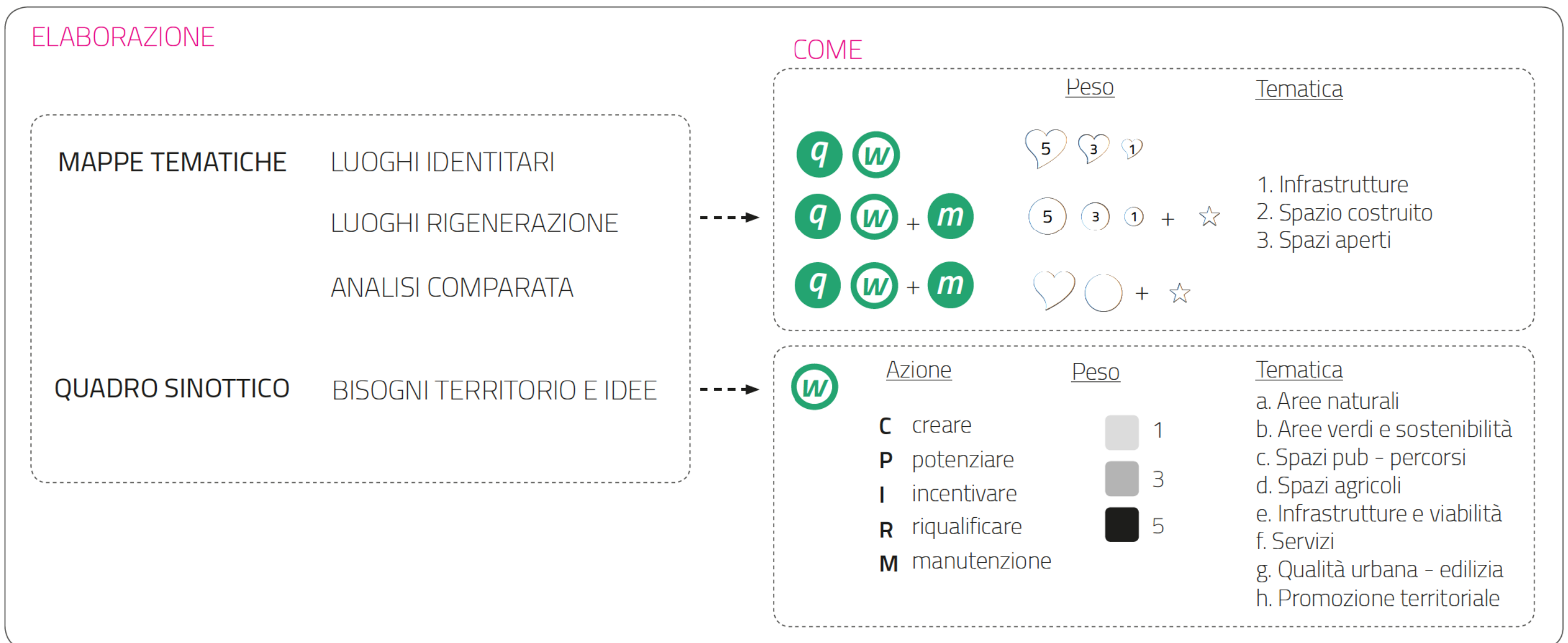
A seguito abbiamo riportato la sintesi per area territoriale di tutta l'elaborazione critica finalizzata al supporto della scelta.

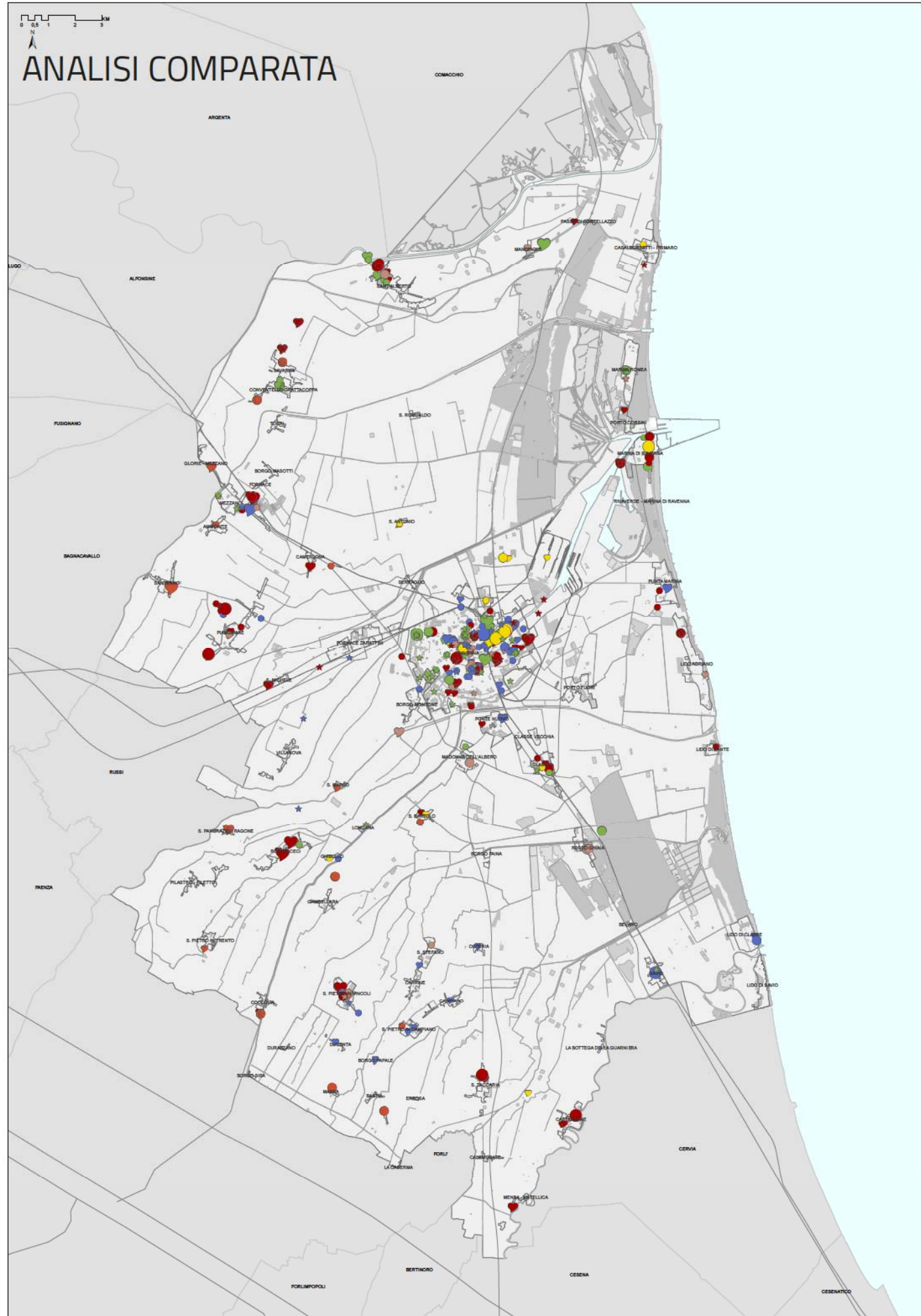
# DATI

## RACCOLTA



## ELABORAZIONE





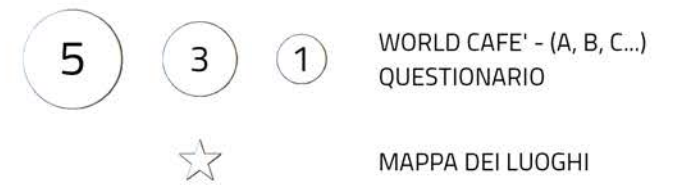
**TEMATICHE**

- 1 INFRASTRUTTURE**
  - 1.1 - DIFESA
  - 1.2 - VIARIE - MOBILITA'
  - 1.3 - CASSA DI COLMATA
- 2 SPAZIO COSTRUITO**
  - 2.1 - COMPLESSI
  - 2.2 - SINGOLI EDIFICI
  - 2.2.1 - EX SCUOLE
  - 2.3 - PIAZZE/AREE PEDONALI
  - 2.4 - MONUMENTI STORICI
  - 2.5 - PARCHEGGIO
  - 2.6 - QUARTIERE
  - 2.7 - CAPANNI
  - 2.8 - LOCALI/BAR/NEGOZI/LUOGHI DIVERTIMENTO
- 3 SPAZI APERTI**
  - 3.1 - AMBIENTALE
  - 3.2 - AGRICOLO
  - 3.3 - PARCHI E GIARDINI
  - 3.4 - VERDE PERIURBANO
  - 3.5 - LITORALE

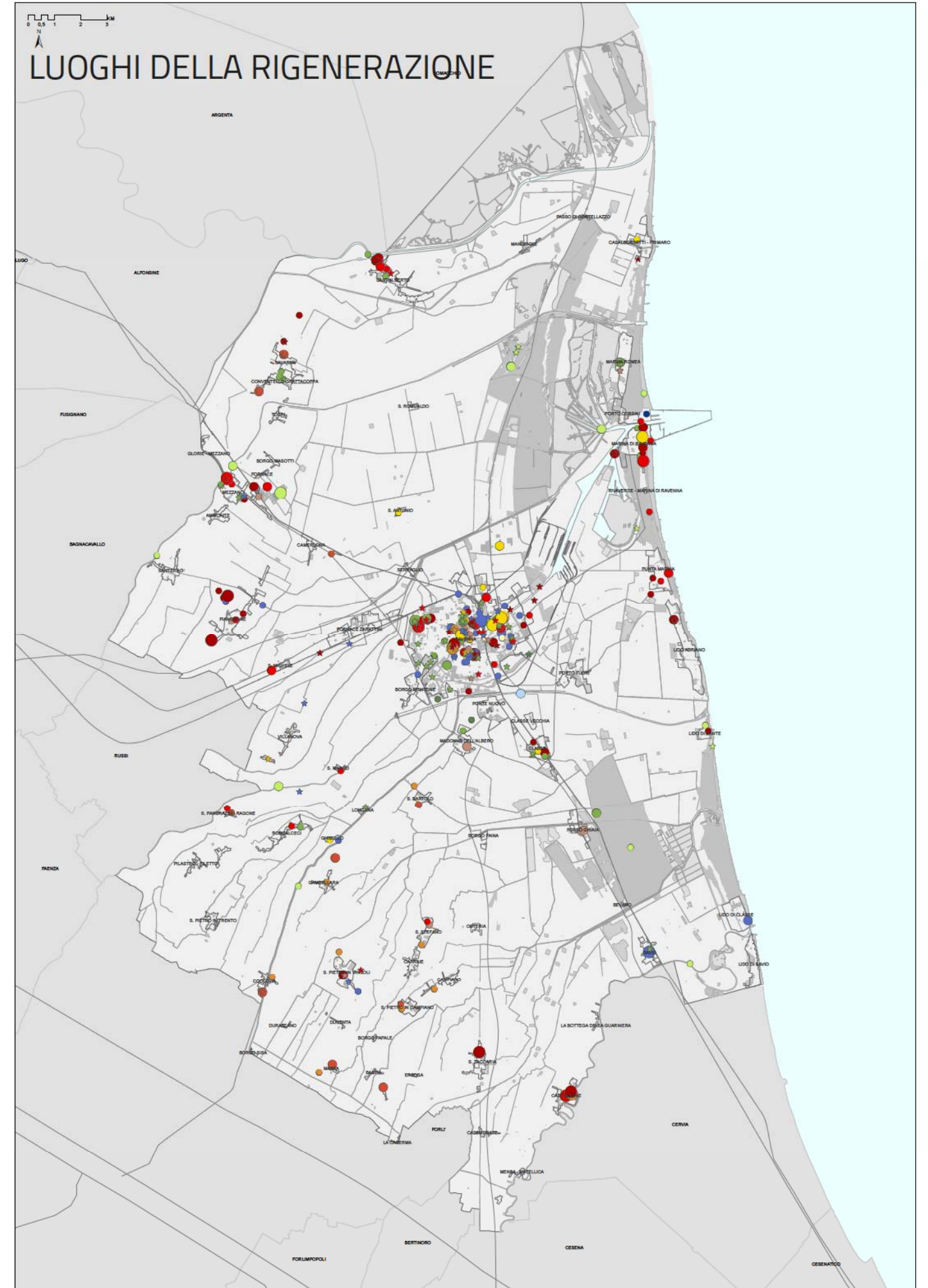
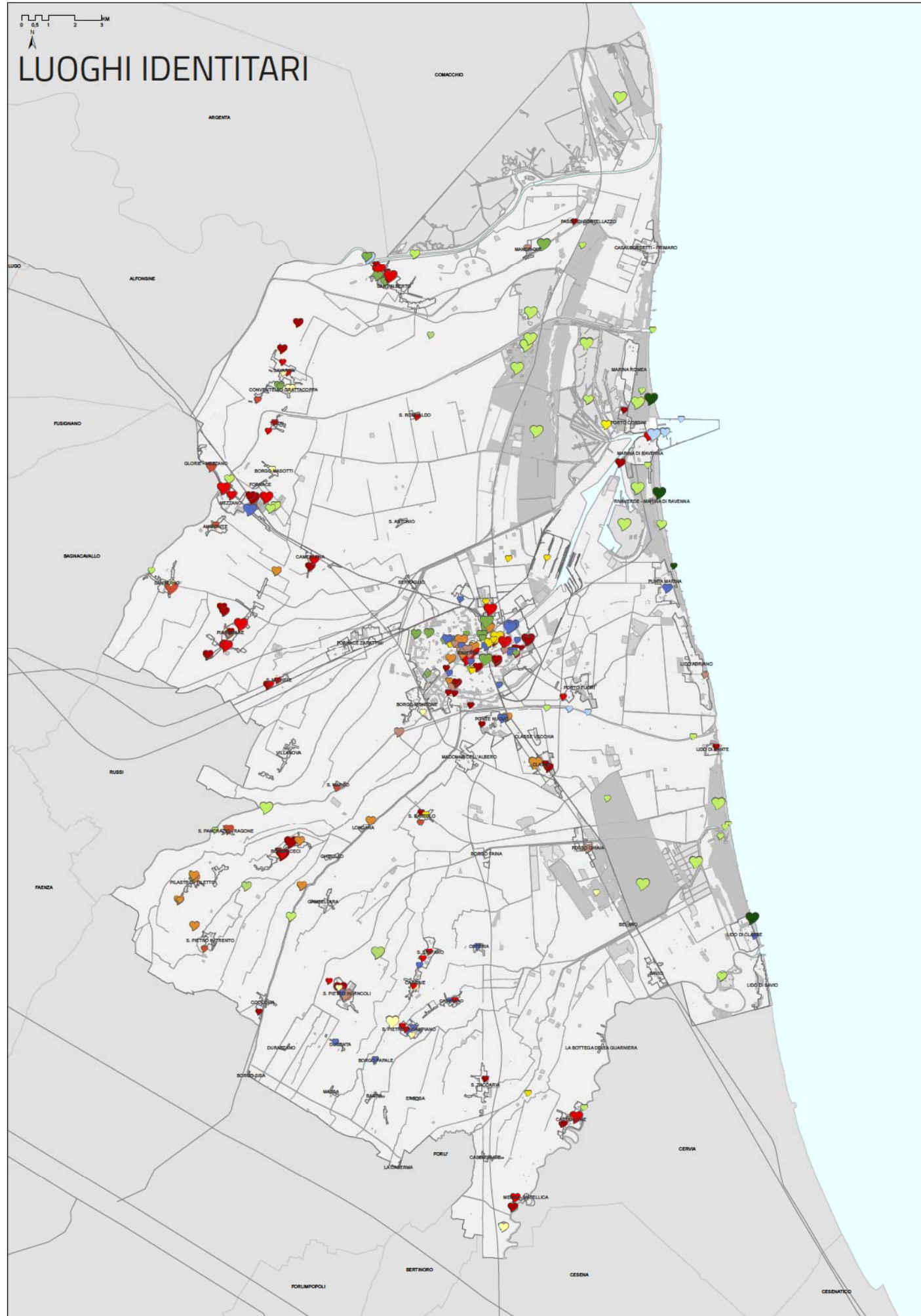
**LUOGHI IDENTITARI**



**LUOGHI DELLA RIGENERAZIONE**









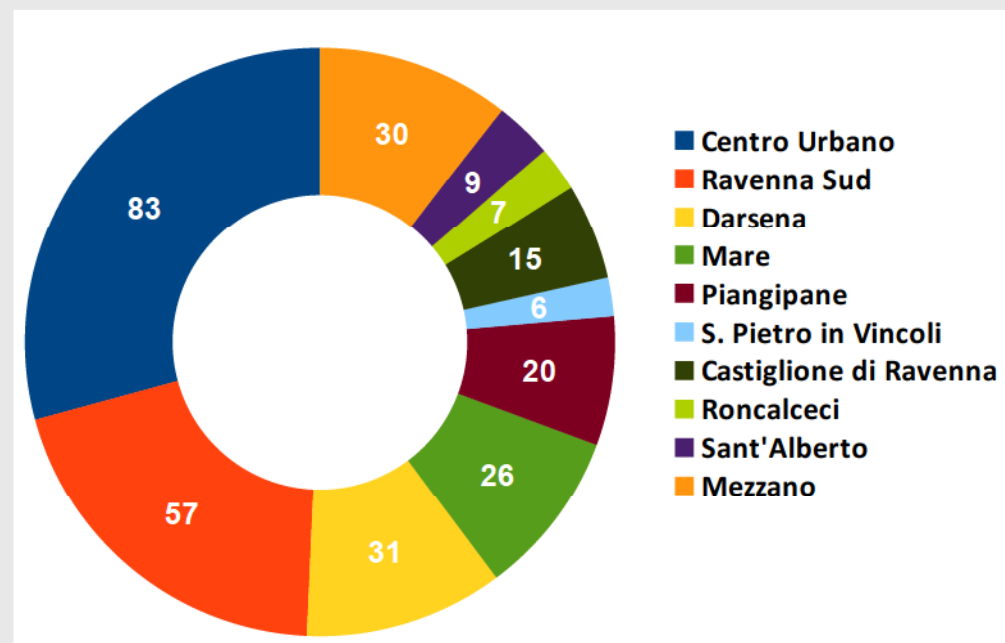
## Analisi dei questionari

Il questionario è stato online dalla data dell'evento di presentazione del percorso - 13 maggio 2019 - al 31 luglio 2019. E' stato condiviso sui canali social del Comune di Ravenna (Facebook, Instagram), sulla pagina del progetto e via email ai contatti raccolti durante gli eventi. Gli intervistati erano invitati a rispondere ai quesiti in riferimento ad una sola area territoriale per volta.

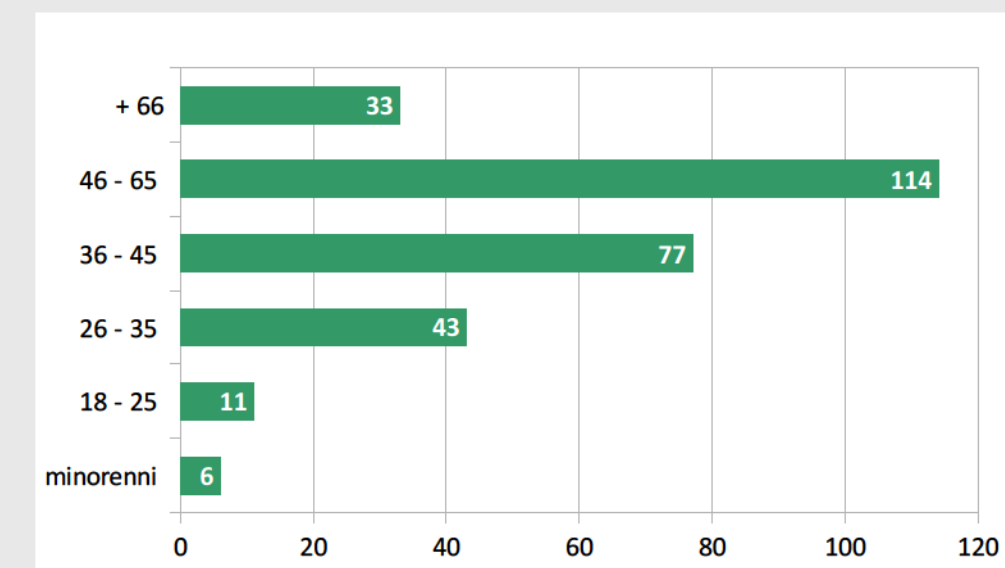
I luoghi idenitari e i luoghi della rigenerazione raccolti con questo strumento sono stati digitalizzati e geolocalizzati nelle cartografie che sono riportate nelle pagine successive di questo documento, in quanto messi in relazione con i medesimi dati provenienti dalle altre fonti.

😊 = 164 F  
 😞 = 284 questionari raccolti  
 😞 = 120 M

### Numero di intervistati per ogni area territoriale:



### Età degli intervistati



### Grado di soddisfazione dei cittadini rispetto ai seguenti aspetti di vita quotidiana – scala da 1 a 5

	1	2	3	4	5	6	7	8	9	10	Media comunale
Qualità della vita	3,42	3,44	3,00	3,08	3,14	3,23	3,19	2,86	3,11	3,29	3,17
Servizi	3,07	2,88	2,93	2,32	2,50	3,00	2,40	1,57	2,67	2,41	2,57
Offerta culturale	3,20	2,65	2,50	2,13	2,64	2,62	2,44	2,14	2,89	1,96	2,52
Edifici	2,90	2,80	2,19	2,28	2,27	2,55	2,40	1,71	2,78	2,50	2,44
Sicurezza	3,10	2,77	2,47	2,76	2,41	2,77	2,94	1,71	2,44	2,46	2,58
Tutela dell'ambiente	2,49	2,68	2,35	2,28	2,32	2,45	2,63	1,86	2,56	2,37	2,40
Mobilità	2,37	2,20	2,55	2,25	1,64	2,34	2,38	1,43	2,00	1,57	2,07
Gestione del traffico	2,20	2,18	2,47	2,42	2,10	2,32	2,25	1,57	2,11	1,67	2,13
	2,64	2,62	2,61	2,61	2,67	3,03	3,07	2,54	3,28	3,14	

### Priorità rispetto alle quali i cittadini pensano sarebbe più utile investire - numero assoluto di voti

	Tot. Comune	Aree territoriali									
		1	2	3	4	5	6	7	8	9	10
nella trasformazione di aree abbandonate	190	32	23	25	19	15	13	18	13	14	18
la mobilità sostenibile (piste ciclabili, park & ride, ...)	177	43	47	17	12	13	2	10	5	7	21
nel miglioramento delle strade	119	25	28	13	9	6	3	8	6	3	18
nella realizzazione di aree verdi	97	37	13	3	13	7	2	5	2	2	13
nell'ampliamento di strutture ricreative	76	17	11	3	11	11	2	5	1	4	11
realizzazione di infrastrutture per migliorare la resilienza	72	27	17	9	4	6	0	2	0	2	5
nella istituzione di aree pedonali	45	17	14	1	4	1	0	4	0	0	4
nella riqualificazione dei centri storici	39	23	8	2	4	0	0	1	0	0	1
l'ampliamento dell'attrattività turistica dei territori rurali	27	4	3	2	3	3	2	4	0	3	3
l'ampliamento delle zone dedicate al settore industriale	5	1	2	0	1	0	0	1	0	0	0
in nuove abitazioni	3	2	0	0	1	0	0	0	0	0	0

1. RIQUALIFICAZIONE AREE ABBANDONATE

2. MOBILITÀ SOSTENIBILE

3. VIABILITÀ

4. AREE VERDI

5. STRUTTURE RICREATIVE

6. RESILIENZA

7. AREE PEDONALI

8. VALORIZZAZIONE CENTRI STORICI

9. AMPLIAMENTO ZONE DEDICATE AL SETTORE INDUSTRIALE

10. NUOVE ABITAZIONI

### Legenda Aree Territoriali

	Area N.
Ravenna Centro Urbano	1
Ravenna Sud	2
Darsena	3
Mare	4
Piangipane	5
S. Pietro in Vincoli	6
Castiglione di Ravenna	7
Roncalceci	8
Sant'Alberto	9
Mezzano	10



### Tutela dell'ambiente e limitazione del consumo di suolo

Uno degli obiettivi preposti dall'amministrazione fin dall'inizio del percorso partecipativo era quello di informare la cittadinanza rispetto alle scelte della Regione Emilia Romagna (L.R. n.24/2017) in materia di tutela del suolo non urbanizzato e promuovere una cultura pianificatoria più attenta e resiliente ai cambiamenti climatici e all'emergenze ambientali del territorio.

Inoltre, era anche importante diffondere il messaggio che il benessere e la salvaguardia del territorio e della città sono il risultato di scelte che possono essere portate avanti sia dall'amministrazione, che dai singoli cittadini, i quali possono contribuire nel loro "piccolo" con importanti azioni di sostenibilità ambientale.

In quest'ottica, nella prima fase del percorso le occasioni di formazione per i partecipanti sono state diverse:

- la relazione tecnica all'evento di presentazione del percorso a cura del Prof. Rallo e dei progettisti del piano;
- le introduzioni dei singoli worldcafé a cura dei tecnici del servizio Progettazione Urbanistica del Comune di Ravenna;
- le "pillole di urbanistica": una serie di brevi articoli pubblicati nel corso dei primi mesi sui canali di comunicazione del progetto.

Con la lettura delle risposte ottenute dalla compilazione dei questionari, si può avere un primo quadro rispetto alla condivisione delle nuove politiche pianificatorie, che per quanto risulti ampia dovrà essere sostenuta sul lungo periodo dall'amministrazione con azioni, incentivi e scelte coraggiose, così come spesso richiesto dai partecipanti incontrati agli eventi.

### Scala di priorità delle emergenze ambientali da affrontare sul territorio, secondo la percezione dei cittadini intervistati:

**1. INQUINAMENTO DELL'ARIA**

**2. AREE IN STATO DI DEGRADO**

**3. EROSIONE COSTIERA**

**4. INQUINAMENTO DELLE ACQUE**

**5. PERMEABILITÀ DEL SUOLO**

**6. INQUINAMENTO ACUSTICO**

**7. SUBSIDENZA**

**8. ALLAGAMENTI**

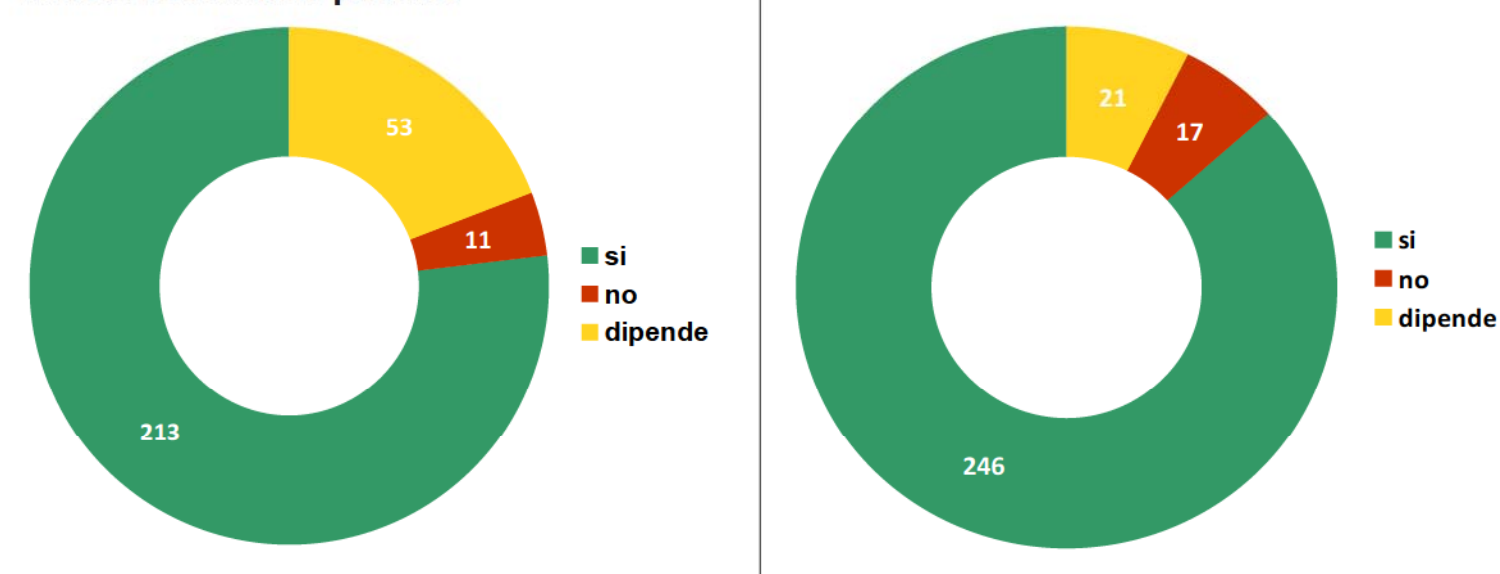
**9. ABBANDONO DELLE CAMPAGNE**

**10. ISOLA DI CALORE**

### Grado di condivisione degli intervistati con la scelta della legge regionale n.24/2017 di smettere di consumare suolo agricolo per costruire nuove case – scala da 1 a 5 -



### Disponibilità degli intervistati a contribuire al miglioramento della permeabilità dei suoli riducendo le pavimentazioni impermeabili o realizzando pavimentazioni drenanti anche nelle aree cortilizie private?



### Disponibilità degli intervistati a ristrutturare una vecchia casa o ad aumentare di un piano un edificio esistente, piuttosto che costruire una nuova abitazione su suolo non urbanizzato?

In particolare si riporta alcuni commenti lasciati dagli intervistati in merito alla questione e che riassumono che riassumo:  
 "Si, ma la casa vecchia dovrebbe costare molto meno di quanto costano ora"  
 "Ci sto provando, adeguandola a norme antisismiche e di risparmio energetico, ma le attuali norme mi stanno creando problemi non risolvibili e da 2 anni sto rimandando questa possibilità"  
 "Si, ma costi e burocrazia per le ristrutturazioni devono ridimensionarsi"  
 "Si alla ristrutturazione e all'aumento di un piano ad edificio esistente ma non oltre il 3 piano"  
 "Lo farei solo se non ci sono vincoli di ristrutturazione (storici, urbanistici) che aumentano enormemente il costo della ristrutturazione"

Infine, abbiamo chiesto ai cittadini se, in un'ottica di collaborazione tra cittadini e amministrazione, sarebbero disposti a prendersi cura saltuariamente del verde, dell'arredo urbano o di un bene comune.



81% SI

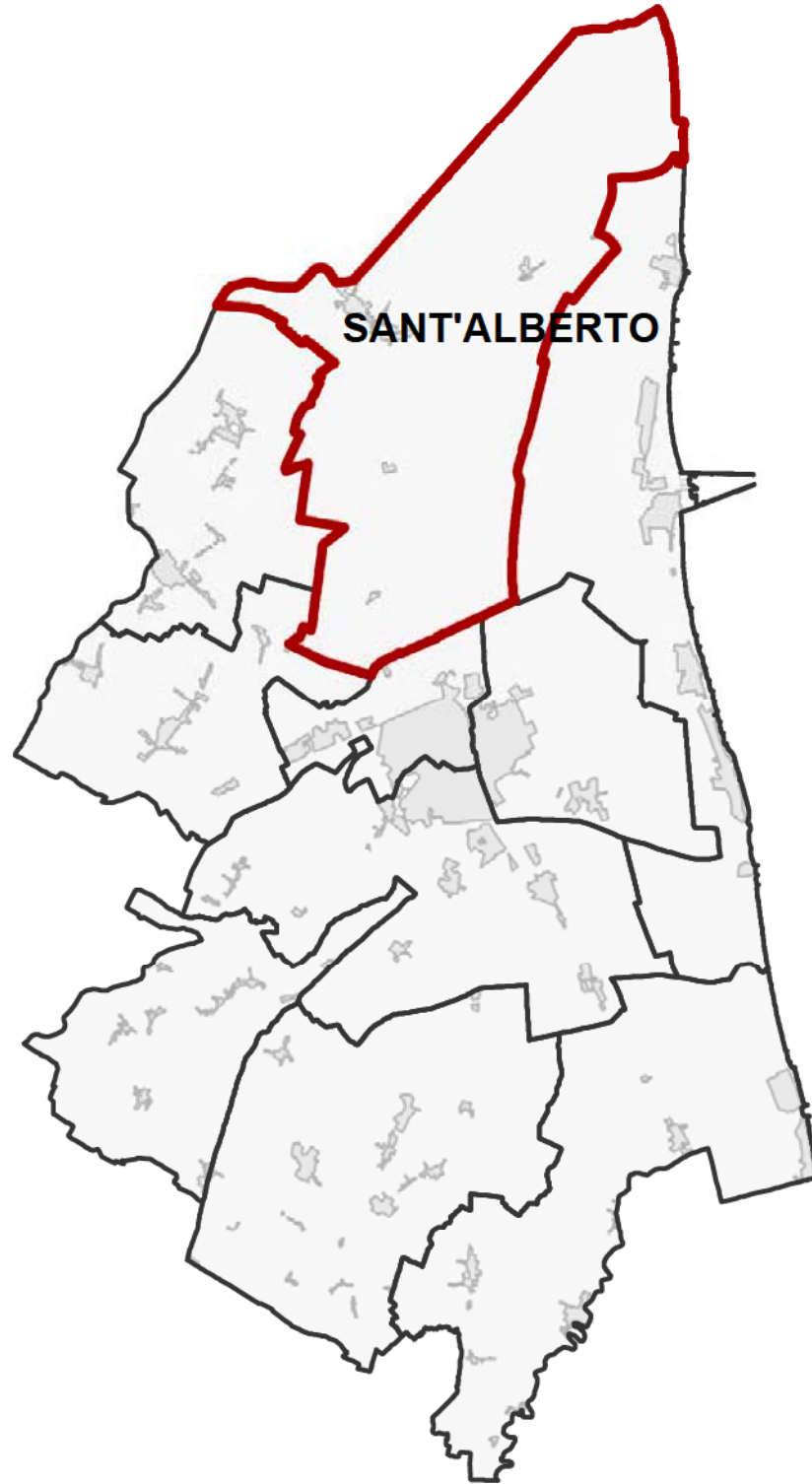


19% NO





# SANT'ALBERTO



## SANT'ALBERTO Partecipa all'Urbanistica Generale



20 | 05 | 2019  
20.20-22.30



Sala Consiglio Territoriale  
di Sant'Alberto



35 partecipanti



6 Tavoli

Lara, Maria Cristina Giancarlo,  
Manuele, Andrea, Angelino

Andrea, Paolo, Piera

Gioia, Alberto, Letizia,  
Luisa, Serafino

Gino, Massimo,  
Filomena, Silvano  
Stefano

Renzo, Massimo,  
Marna, Fabrizio,  
Arianna, Massimiliano

Gino, Ilenia,  
Guido, Aurelio,  
Vittoria

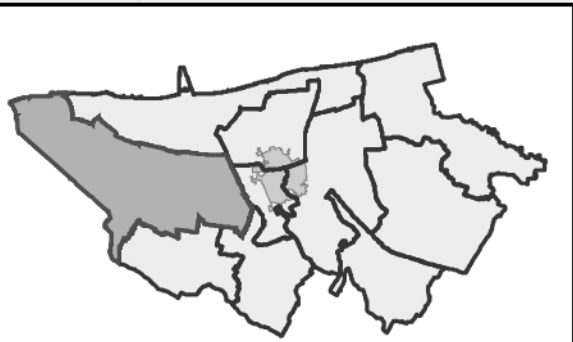


## LUOGHI IDENTITARI

#1 Luoghi identitari: quali sono i luoghi che nel bene o nel male sono per voi rappresentativi di questo territorio e della comunità che ci vive?

A	Biblioteca Olindo Guerrini	STATO DI CONSERVAZIONE - ●●●●○+	SENSO DI APPARTENENZA - ●●●●●○+	SEGNALATO DA ●●●●●●	NOTE: patrimonio storico del paese e luogo di attività culturali, anche per i più piccoli
B	Palazzone Museo Naturae	STATO DI CONSERVAZIONE - ●●●●○+	SENSO DI APPARTENENZA - ●●●●●○+	SEGNALATO DA ●●●●●●	NOTE: patrimonio storico del paese e luogo di attività culturali
C	.raghetto e zona verde limitrofa	STATO DI CONSERVAZIONE - ●●●●○+	SENSO DI APPARTENENZA - ●●●●●○+	SEGNALATO DA ●●●●●●	NOTE: luogo di testa del paese, frequentato per passeggiate
D	Aree Umide, Punta Alberete Valle della Cana	STATO DI CONSERVAZIONE - ●○○○○○+	SENSO DI APPARTENENZA - ●●●●●○+	SEGNALATO DA ●●●●●●	NOTE: luogo di testa del paese, frequentato per passeggiate
E	Casa Guiccioli e cippo di Anita	STATO DI CONSERVAZIONE - ●●●●○○+	SENSO DI APPARTENENZA - ●●●●○○+	SEGNALATO DA ○●●●●●	NOTE: località storica e simbolo della vocazione agricola del territorio
F	Piazza Garibaldi a Sant'Alberto	STATO DI CONSERVAZIONE - ●●●○○○+	SENSO DI APPARTENENZA - ●●●●○○+	SEGNALATO DA ●●○○○○○	NOTE: era un luogo di socialità e aggregazione, ora è stata svuotata dai servizi e ha la funzione esclusiva di parcheggio. Per i ragazzi della scuola media è uno dei luoghi identitari più importanti.
G	Parco 25 Aprile e area via Cavedone	STATO DI CONSERVAZIONE - ●○○○○○+	SENSO DI APPARTENENZA - ●●●●○○+	SEGNALATO DA ○●○○○○○	NOTE: il verde è mal tenuto, le aree e i giochi (unico spazio attrezzato con giochi in paese) non sono accessibili a tutti i bambini.
H	Centro Sportivo Sant'Alberto	STATO DI CONSERVAZIONE - ●●●○○○+	SENSO DI APPARTENENZA - ●●●●○○+	SEGNALATO DA ●○○○○○	
I	Scuole Sant'Alberto	STATO DI CONSERVAZIONE - ●●●○○○+	SENSO DI APPARTENENZA - ●●●●●+	SEGNALATO DA ●○○○○○	
L	Centro Ricreativo Oasi - S. Romualdo	STATO DI CONSERVAZIONE - ●●●●●+	SENSO DI APPARTENENZA - ●●●●●+	SEGNALATO DA ○○○○○●	
M	Piazza II Agosto Mandriole	STATO DI CONSERVAZIONE - ●●●●○○+	SENSO DI APPARTENENZA - ●●●●●+	SEGNALATO DA ○○○○○●	
N	Parrocchia di Sant'Alberto	STATO DI CONSERVAZIONE - ●●●○○○+	SENSO DI APPARTENENZA - ●●●○○○+	SEGNALATO DA ●○○○○○	

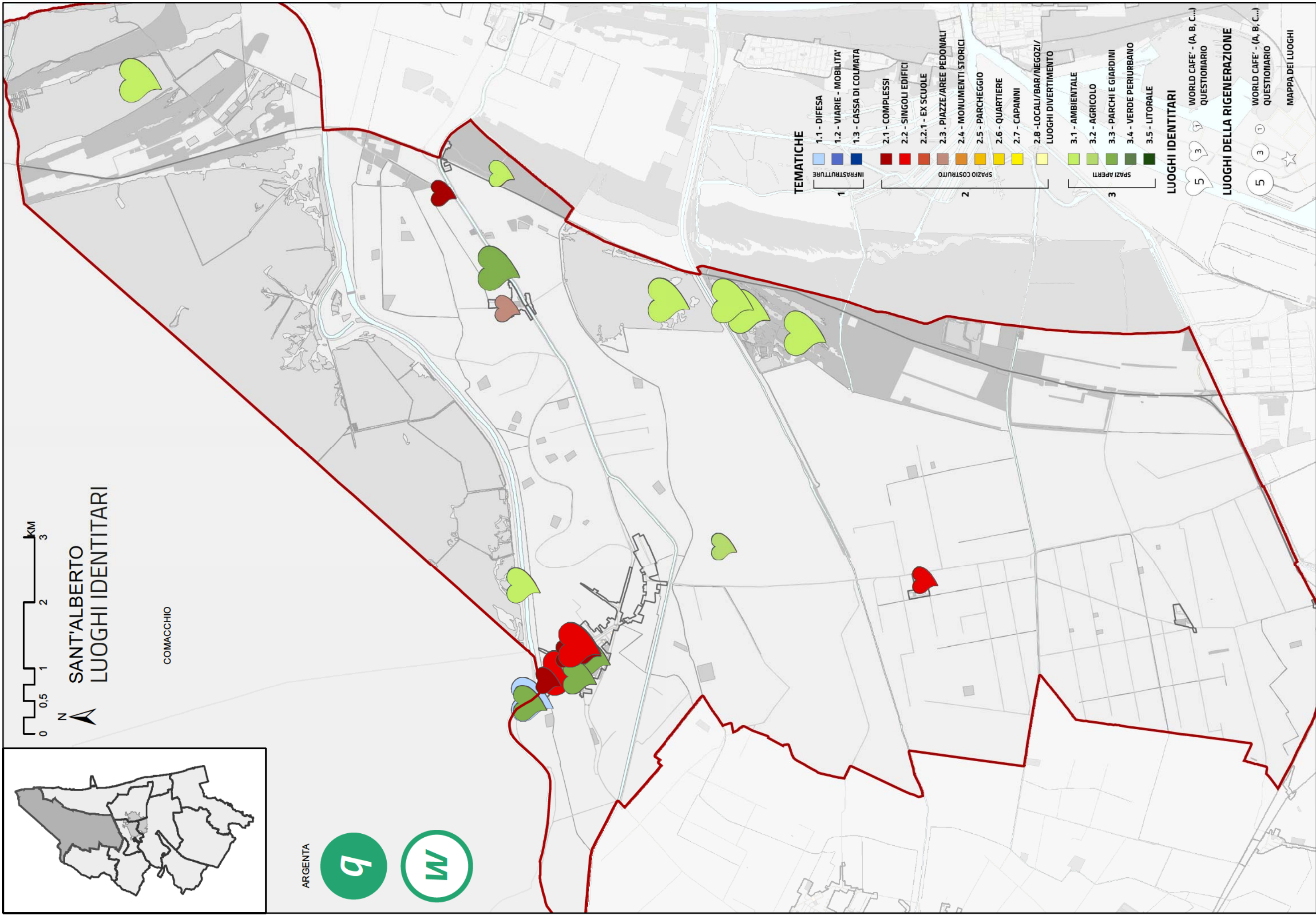




# SANT'ALBERTO LUOGHI IDENTITARI

COMACCHIO

ARGENTA



## TEMATICHE

- 1**  
INFRASTRUTTURE
- 1.1 - DIFESA
  - 1.2 - VIARIE - MOBILITA'
  - 1.3 - CASSA DI COLMATA

- 2**  
SPAZIO COSTRUITO
- 2.1 - COMPLESSI
  - 2.2 - SINGOLI EDIFICI
  - 2.2.1 - EX SCUOLE
  - 2.3 - PIAZZE/AREE PEDONALI
  - 2.4 - MONUMENTI STORICI
  - 2.5 - PARCHEGGIO
  - 2.6 - QUARTIERE
  - 2.7 - CAPANNI
  - 2.8 - LOCALI/BAR/NEGOZI/

- 3**  
SPAZI APERTI
- 3.1 - AMBIENTALE
  - 3.2 - AGRICOLO
  - 3.3 - PARCHI E GIARDINI
  - 3.4 - VERDE PERIURBANO
  - 3.5 - LITORALE

## LUOGHI IDENTITARI

5 3 1  
WORLD CAFE' - (A, B, C...)  
QUESTIONARIO

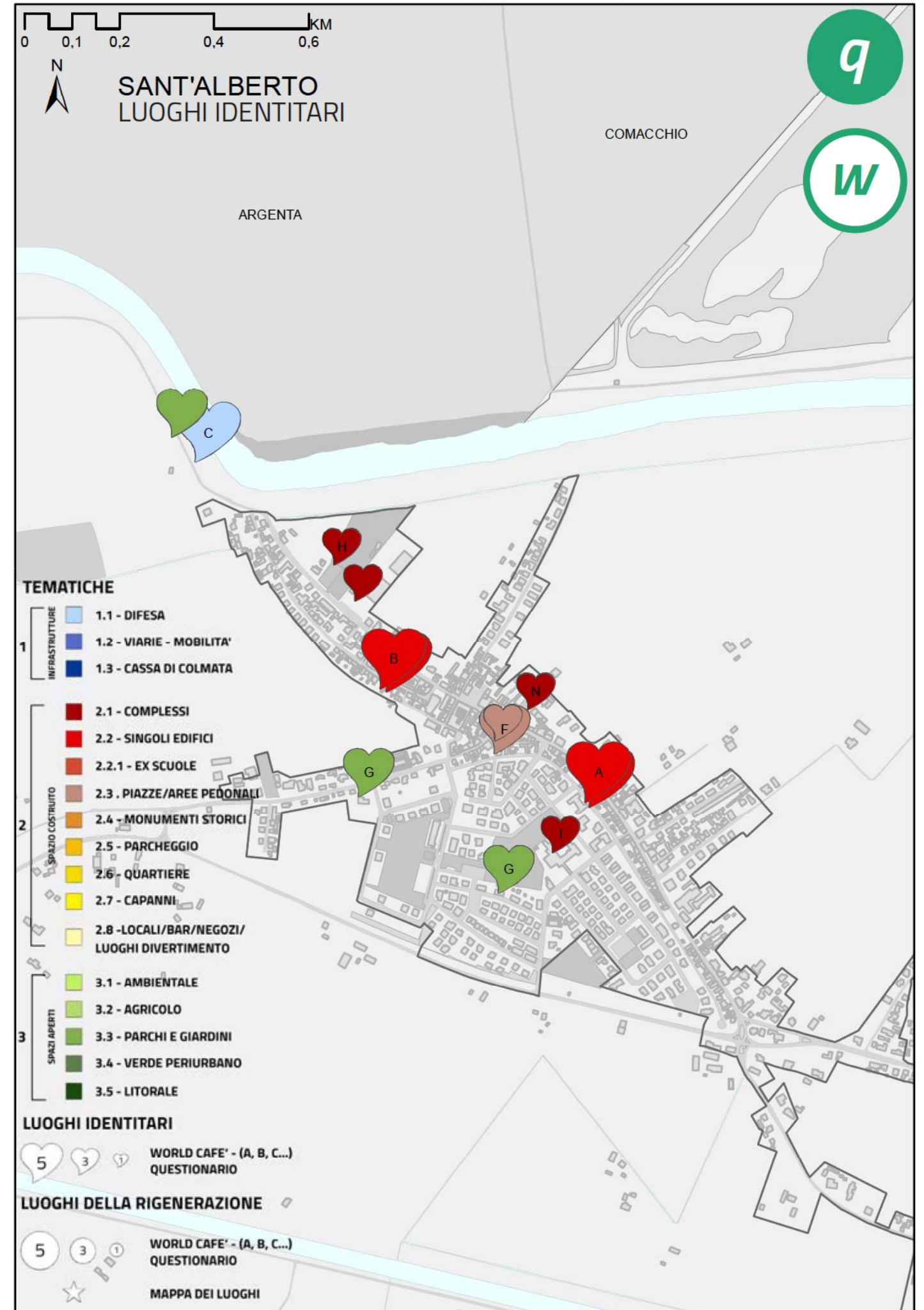
## LUOGHI DELLA RIGENERAZIONE

5 3 1  
WORLD CAFE' - (A, B, C...)  
QUESTIONARIO

MAPPA DEI LUOGHI



- A  Biblioteca Olindo Guerrini
- B  Palazzone Museo Naturae
- C  Tragheto e zona verde limitrofa
- D  Aree Umide, Punta Alberete Valle della Canna
- E  Casa Guiccioli e cippo di Anita
- F  Piazza Garibaldi a Sant'Alberto
- G  Parco 25 Aprile e area via Cavedone
- H  Centro Sportivo Sant'Alberto
- I  Scuole Sant'Alberto
- L  Centro Ricreativo Oasi - S. Romualdo
- M  Piazza Il Agosto Mandriole
- N  Parrocchia di Sant'Alberto



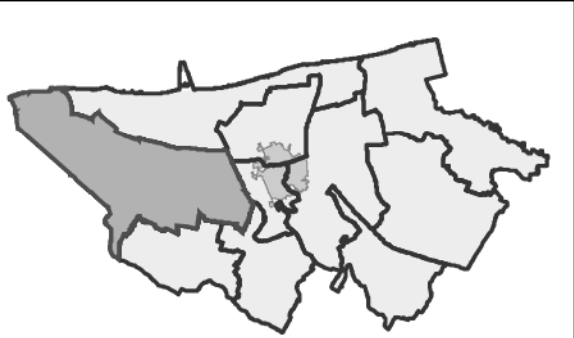


## LUOGHI DELLA RIGENERAZIONE

#3 Luoghi della rigenerazione --> e possibili idee di destinazione d'uso

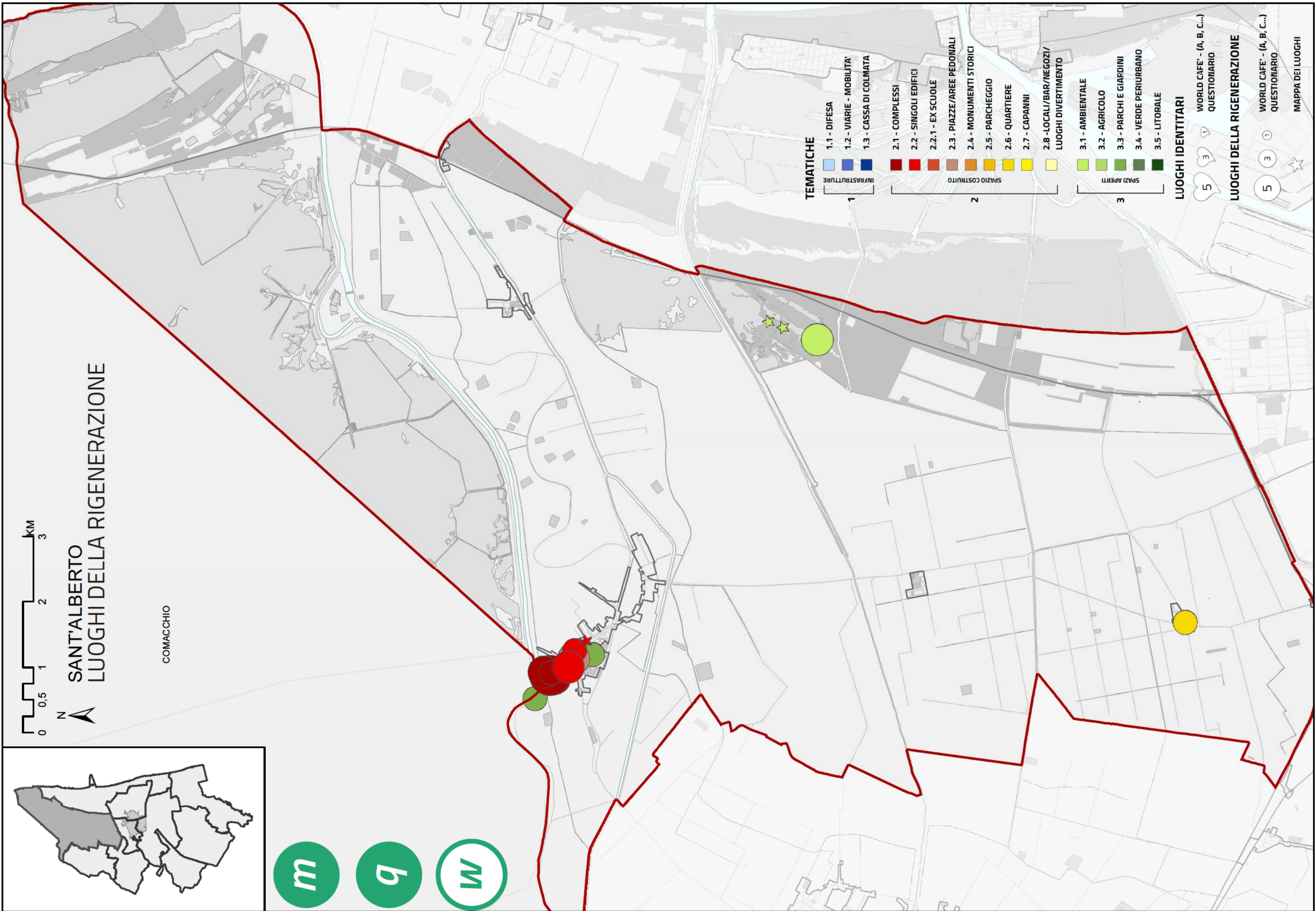
Piazza Garibaldi - Sant'Alberto		Trasformazione del parcheggio in "Piazza" e cura del giardino presente
Area Ex Pubblifest - via Nigrisoli S.Alberto		Spazio coperto come centro polivalente per varie iniziative del territorio e per le associazioni Area scoperta attrezzata Connessione con la gola del Reno per implementare le attività sportive
Parco 25 aprile e campi da tennis		Creare occasioni di aggregazione essendo anche area centrale di Sant'Alberto.
Ex Cinema - via Nigrisoli S.Alberto		Centro di aggregazione per i giovani o per la comunità locale Area parcheggio per bus turistici e privati
Casa del genio civile - zona Reno		Valorizzazione ambientale e turistica; Punto di ricezione turistica
		Centro di aggregazione per la comunità locale o i giovani
Ex circolo PRI - Mandriole		Trasformazione in una struttura turistico/ambientale per la promozione del territorio, della storia e delle sue tipicità
Centro Sportivo - S. Alberto		Ristrutturazione spogliatoi e sviluppo per nuovi sport
Zona verde del traghetto		Attrezzare con bagni
Case sfitte e disabitate		Favorire la micro-accoglienza e accoglienza diffusa a servizio del turismo
Capannoni ex CMC		Spazio per feste ed eventi





# SANT'ALBERTO LUOGHI DELLA RIGENERAZIONE

COMACCHIO



## TEMATICHE

- 1.1 - DIFESA
- 1.2 - VIARIE - MOBILITA'
- 1.3 - CASSA DI COLMATA

## INFRASTRUTTURE

- 2.1 - COMPLESSI
- 2.2 - SINGOLI EDIFICI
- 2.2.1 - EX SCUOLE

## SPAZIO COSTRUITO

- 2.3 - PIAZZE/AREE PEDONALI
- 2.4 - MONUMENTI STORICI
- 2.5 - PARCHEGGIO
- 2.6 - QUARTIERE
- 2.7 - CAPANNI

## LUOGHI DIVERTIMENTO

- 3.1 - AMBIENTALE
- 3.2 - AGRICOLO
- 3.3 - PARCHI E GIARDINI
- 3.4 - VERDE PERIURBANO
- 3.5 - LITORALE

## LUOGHI IDENTITARI

- WORLD CAFE' - (A, B, C...)

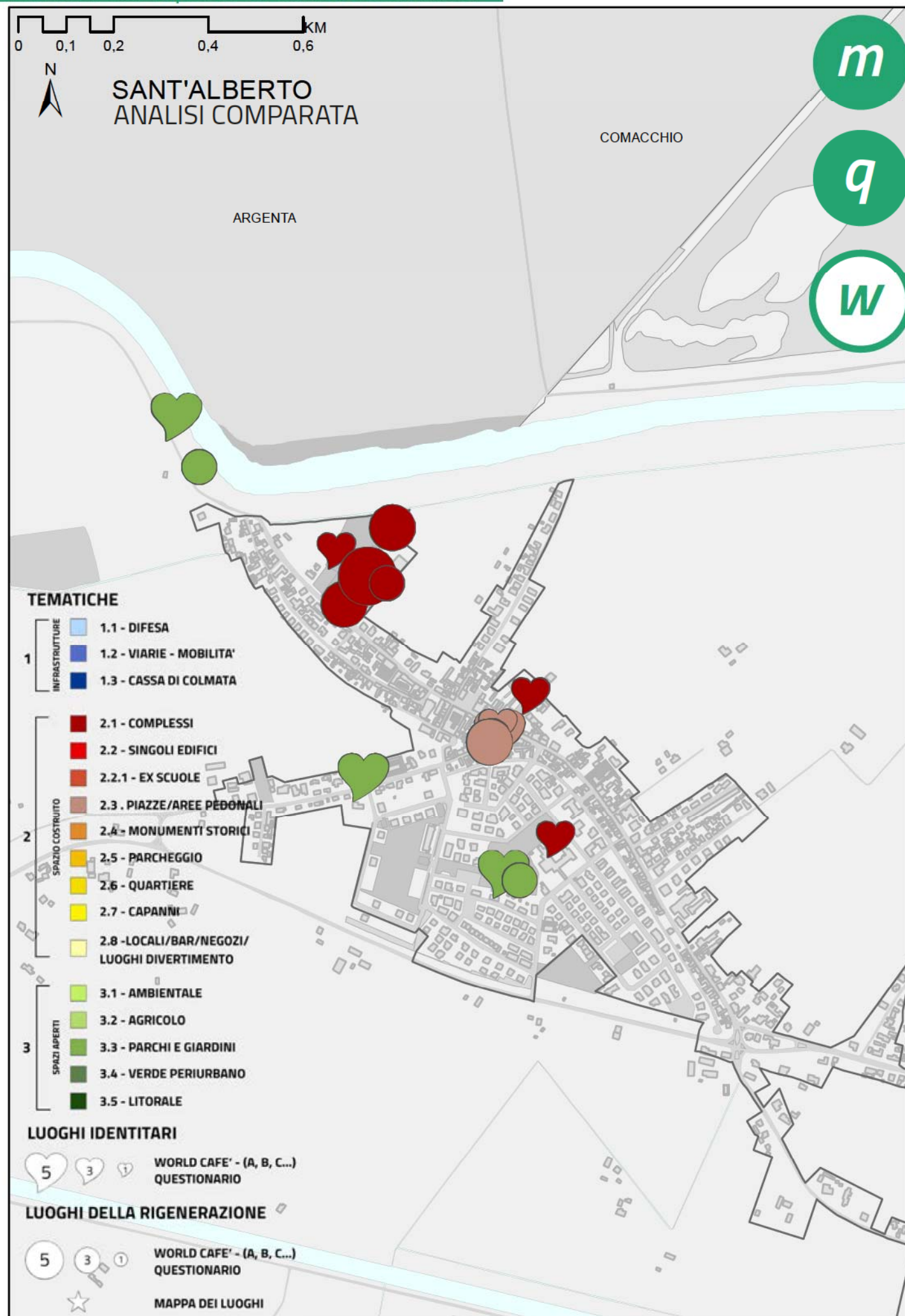
## QUESTIONARIO

- WORLD CAFE' - (A, B, C...)

## MAPPA DEI LUOGHI

- 5
- 3
- 1





## BISOGNI DEL TERRITORIO

### 1. SANT'ALBERTO



**a. AREE NATURALI**

	C	P	I	R	M
a.1 dotazioni ecologiche	<input type="checkbox"/>	<input type="checkbox"/>	<input type="checkbox"/>	<input type="checkbox"/>	<input checked="" type="checkbox"/>
a.2 valorizzazione e tutela	<input type="checkbox"/>	<input type="checkbox"/>	<input type="checkbox"/>	<input type="checkbox"/>	<input type="checkbox"/>
a.3 fruibilità	<input type="checkbox"/>	<input type="checkbox"/>	<input checked="" type="checkbox"/>	<input type="checkbox"/>	<input type="checkbox"/>
a.4 attrezzabilità / collegamento	<input type="checkbox"/>	<input type="checkbox"/>	<input checked="" type="checkbox"/>	<input type="checkbox"/>	<input type="checkbox"/>
a.5 segnaletica	<input type="checkbox"/>	<input type="checkbox"/>	<input type="checkbox"/>	<input type="checkbox"/>	<input type="checkbox"/>
a.6 bonifiche ambientali	<input type="checkbox"/>	<input type="checkbox"/>	<input type="checkbox"/>	<input type="checkbox"/>	<input type="checkbox"/>

**b. AREE VERDI E SOSTENIBILITA'**

	C	P	I	R	M
b.1 accessibilità	<input type="checkbox"/>	<input type="checkbox"/>	<input type="checkbox"/>	<input checked="" type="checkbox"/>	<input type="checkbox"/>
b.2 fruibilità	<input type="checkbox"/>	<input type="checkbox"/>	<input checked="" type="checkbox"/>	<input type="checkbox"/>	<input type="checkbox"/>
b.3 eliminazione barriere arch	<input type="checkbox"/>	<input type="checkbox"/>	<input checked="" type="checkbox"/>	<input type="checkbox"/>	<input type="checkbox"/>
b.4 collegamenti	<input type="checkbox"/>	<input type="checkbox"/>	<input type="checkbox"/>	<input type="checkbox"/>	<input type="checkbox"/>
b.5 attrezzabilità	<input type="checkbox"/>	<input checked="" type="checkbox"/>	<input type="checkbox"/>	<input type="checkbox"/>	<input checked="" type="checkbox"/>
b.6 eventi	<input type="checkbox"/>	<input type="checkbox"/>	<input type="checkbox"/>	<input type="checkbox"/>	<input type="checkbox"/>
b.7 sensibilizzare i cittadini	<input type="checkbox"/>	<input type="checkbox"/>	<input type="checkbox"/>	<input type="checkbox"/>	<input type="checkbox"/>
b.8 spazi verdi	<input type="checkbox"/>	<input type="checkbox"/>	<input type="checkbox"/>	<input type="checkbox"/>	<input type="checkbox"/>
b.9 scelta piantumazioni/forestaz.	<input type="checkbox"/>	<input type="checkbox"/>	<input type="checkbox"/>	<input type="checkbox"/>	<input type="checkbox"/>

**c. SPAZI. PUB. / PIAZZE / PERCORSI CICLO-PED.**

	C	P	I	R	M
c.1 pedonalizzazione	<input type="checkbox"/>	<input checked="" type="checkbox"/>	<input type="checkbox"/>	<input type="checkbox"/>	<input type="checkbox"/>
c.2 attività	<input type="checkbox"/>	<input type="checkbox"/>	<input type="checkbox"/>	<input type="checkbox"/>	<input type="checkbox"/>
c.3 fruibilità	<input type="checkbox"/>	<input type="checkbox"/>	<input type="checkbox"/>	<input checked="" type="checkbox"/>	<input type="checkbox"/>
c.4 illuminazione	<input type="checkbox"/>	<input type="checkbox"/>	<input type="checkbox"/>	<input type="checkbox"/>	<input type="checkbox"/>
c.5 arredo urbano	<input type="checkbox"/>	<input type="checkbox"/>	<input type="checkbox"/>	<input checked="" type="checkbox"/>	<input type="checkbox"/>
c.6 eliminare barriere arch	<input type="checkbox"/>	<input type="checkbox"/>	<input type="checkbox"/>	<input type="checkbox"/>	<input type="checkbox"/>
c.7 sicurezza	<input type="checkbox"/>	<input type="checkbox"/>	<input type="checkbox"/>	<input type="checkbox"/>	<input type="checkbox"/>
c.8 ridurre superfici impermeabili	<input type="checkbox"/>	<input type="checkbox"/>	<input type="checkbox"/>	<input type="checkbox"/>	<input type="checkbox"/>
c.9 percorsi ciclo/ped. territorio	<input type="checkbox"/>	<input type="checkbox"/>	<input type="checkbox"/>	<input type="checkbox"/>	<input type="checkbox"/>

**d. SPAZI AGRICOLI**

	C	P	I	R	M
d.1 rete agricola	<input type="checkbox"/>	<input type="checkbox"/>	<input type="checkbox"/>	<input type="checkbox"/>	<input type="checkbox"/>
d.2 accessibilità	<input type="checkbox"/>	<input type="checkbox"/>	<input type="checkbox"/>	<input type="checkbox"/>	<input type="checkbox"/>
d.3 fattoria didattica	<input type="checkbox"/>	<input type="checkbox"/>	<input type="checkbox"/>	<input type="checkbox"/>	<input type="checkbox"/>
d.4 collegamenti con i centri/costa	<input type="checkbox"/>	<input type="checkbox"/>	<input type="checkbox"/>	<input type="checkbox"/>	<input type="checkbox"/>
d.5 attività sociali	<input type="checkbox"/>	<input type="checkbox"/>	<input type="checkbox"/>	<input type="checkbox"/>	<input type="checkbox"/>

#### LEGENDA

Peso	Azione
<input type="checkbox"/>	C creare
<input checked="" type="checkbox"/>	P potenziare
<input checked="" type="checkbox"/>	I incentivare
<input checked="" type="checkbox"/>	R riqualificare
<input checked="" type="checkbox"/>	M manutenzione

**e. INFRASTRUTTURE E VIABILITA'**

	C	P	I	R	M
e.1 sottoservizi ed energie alternative	<input type="checkbox"/>	<input checked="" type="checkbox"/>	<input type="checkbox"/>	<input type="checkbox"/>	<input type="checkbox"/>
e.2 aree di sosta e parcheggi	<input checked="" type="checkbox"/>	<input type="checkbox"/>	<input type="checkbox"/>	<input type="checkbox"/>	<input type="checkbox"/>
e.3 piste ciclabili	<input type="checkbox"/>	<input checked="" type="checkbox"/>	<input checked="" type="checkbox"/>	<input type="checkbox"/>	<input type="checkbox"/>
e.4 percorsi e aree pedonali	<input type="checkbox"/>	<input checked="" type="checkbox"/>	<input checked="" type="checkbox"/>	<input type="checkbox"/>	<input type="checkbox"/>
e.5 trasporto pubblico	<input type="checkbox"/>	<input type="checkbox"/>	<input type="checkbox"/>	<input type="checkbox"/>	<input type="checkbox"/>
e.6 ricarica veicoli elettrici	<input type="checkbox"/>	<input type="checkbox"/>	<input type="checkbox"/>	<input type="checkbox"/>	<input type="checkbox"/>
e.7 riduzione traffico/velocità	<input type="checkbox"/>	<input type="checkbox"/>	<input checked="" type="checkbox"/>	<input type="checkbox"/>	<input type="checkbox"/>
e.8 eliminare barriere arch	<input type="checkbox"/>	<input type="checkbox"/>	<input type="checkbox"/>	<input type="checkbox"/>	<input type="checkbox"/>
e.9 collegamenti carrabili	<input type="checkbox"/>	<input type="checkbox"/>	<input type="checkbox"/>	<input type="checkbox"/>	<input type="checkbox"/>
e.10 collegamenti acquatici	<input type="checkbox"/>	<input type="checkbox"/>	<input type="checkbox"/>	<input type="checkbox"/>	<input type="checkbox"/>
e.11 recupero acque meteoriche	<input type="checkbox"/>	<input type="checkbox"/>	<input type="checkbox"/>	<input type="checkbox"/>	<input type="checkbox"/>

**f. SERVIZI**

	C	P	I	R	M
f.1 strutture sportive - ricreative	<input type="checkbox"/>	<input type="checkbox"/>	<input checked="" type="checkbox"/>	<input type="checkbox"/>	<input type="checkbox"/>
f.2 servizi socio-assistenziali	<input type="checkbox"/>	<input checked="" type="checkbox"/>	<input type="checkbox"/>	<input type="checkbox"/>	<input type="checkbox"/>
f.3 apertura attività commerciali	<input type="checkbox"/>	<input type="checkbox"/>	<input type="checkbox"/>	<input type="checkbox"/>	<input type="checkbox"/>
f.4 luoghi aggregazione	<input checked="" type="checkbox"/>	<input type="checkbox"/>	<input type="checkbox"/>	<input type="checkbox"/>	<input type="checkbox"/>
f.5 trasporto pubblico	<input type="checkbox"/>	<input checked="" type="checkbox"/>	<input type="checkbox"/>	<input type="checkbox"/>	<input type="checkbox"/>
f.6 biblioteca	<input type="checkbox"/>	<input type="checkbox"/>	<input type="checkbox"/>	<input type="checkbox"/>	<input type="checkbox"/>
f.7 università	<input type="checkbox"/>	<input type="checkbox"/>	<input type="checkbox"/>	<input type="checkbox"/>	<input type="checkbox"/>
f.8 attività culturali/intrattenimento	<input type="checkbox"/>	<input type="checkbox"/>	<input type="checkbox"/>	<input type="checkbox"/>	<input type="checkbox"/>
f.9 servizi primari	<input type="checkbox"/>	<input type="checkbox"/>	<input type="checkbox"/>	<input type="checkbox"/>	<input type="checkbox"/>
f.10 bagni pubblici	<input type="checkbox"/>	<input type="checkbox"/>	<input type="checkbox"/>	<input type="checkbox"/>	<input type="checkbox"/>

**g. QUALITA' URBANA / EDILIZIA / PIAZZE**

	C	P	I	R	M
g.1 sensibilizzare i cittadini	<input type="checkbox"/>	<input type="checkbox"/>	<input type="checkbox"/>	<input type="checkbox"/>	<input type="checkbox"/>
g.2 illuminazione pubblica e arredo urb.	<input type="checkbox"/>	<input type="checkbox"/>	<input type="checkbox"/>	<input type="checkbox"/>	<input type="checkbox"/>
g.3 ecosostenibilità costruzioni	<input type="checkbox"/>	<input type="checkbox"/>	<input type="checkbox"/>	<input type="checkbox"/>	<input type="checkbox"/>
g.4 luoghi d'aggregazione pubblici	<input type="checkbox"/>	<input type="checkbox"/>	<input type="checkbox"/>	<input type="checkbox"/>	<input type="checkbox"/>
g.5 luoghi storico/monumentali	<input type="checkbox"/>	<input type="checkbox"/>	<input checked="" type="checkbox"/>	<input checked="" type="checkbox"/>	<input type="checkbox"/>
g.6 cambio previsioni urbanistiche	<input type="checkbox"/>	<input type="checkbox"/>	<input type="checkbox"/>	<input type="checkbox"/>	<input type="checkbox"/>
g.7 riusi temporanei	<input type="checkbox"/>	<input type="checkbox"/>	<input type="checkbox"/>	<input type="checkbox"/>	<input type="checkbox"/>
g.8 demolizione/ricostruzione/ripopol.	<input type="checkbox"/>	<input type="checkbox"/>	<input type="checkbox"/>	<input type="checkbox"/>	<input type="checkbox"/>
g.9 cohousing	<input type="checkbox"/>	<input type="checkbox"/>	<input type="checkbox"/>	<input type="checkbox"/>	<input type="checkbox"/>
g.10 ricettività	<input type="checkbox"/>	<input type="checkbox"/>	<input type="checkbox"/>	<input type="checkbox"/>	<input type="checkbox"/>
g.11 patrimonio edilizio	<input type="checkbox"/>	<input type="checkbox"/>	<input type="checkbox"/>	<input type="checkbox"/>	<input type="checkbox"/>

**h. PROMOZIONE TERRITORIALE**

	C	P	I	R	M
h.1 sensibilizzare i cittadini	<input type="checkbox"/>	<input type="checkbox"/>	<input type="checkbox"/>	<input type="checkbox"/>	<input type="checkbox"/>
h.2 cicloturismo e servizi connessi	<input checked="" type="checkbox"/>	<input type="checkbox"/>	<input type="checkbox"/>	<input type="checkbox"/>	<input type="checkbox"/>
h.3 aree camper	<input checked="" type="checkbox"/>	<input type="checkbox"/>	<input type="checkbox"/>	<input type="checkbox"/>	<input type="checkbox"/>
h.4 segnaletica	<input type="checkbox"/>	<input type="checkbox"/>	<input type="checkbox"/>	<input type="checkbox"/>	<input type="checkbox"/>
h.5 centro informazioni e/o culturale	<input checked="" type="checkbox"/>	<input type="checkbox"/>	<input type="checkbox"/>	<input type="checkbox"/>	<input type="checkbox"/>
h.6 promozione turistica / rete	<input type="checkbox"/>	<input checked="" type="checkbox"/>	<input checked="" type="checkbox"/>	<input type="checkbox"/>	<input type="checkbox"/>
h.7 percorsi turistici tematici / rete	<input type="checkbox"/>	<input type="checkbox"/>	<input checked="" type="checkbox"/>	<input type="checkbox"/>	<input type="checkbox"/>
h.8 ricettività privata	<input type="checkbox"/>	<input type="checkbox"/>	<input type="checkbox"/>	<input type="checkbox"/>	<input type="checkbox"/>
h.9 offerta culturale	<input type="checkbox"/>	<input type="checkbox"/>	<input type="checkbox"/>	<input type="checkbox"/>	<input type="checkbox"/>





## ...le idee per valorizzare il territorio

### AREE NATURALI

- Maggior fruibilità dei parchi pubblici prevedendo piantumazioni, inverdimento, opere fognarie e maggior manutenzione del verde con interventi puntuali
- Adeguamento dell'area giochi e degli arredi urbani nei parchi, in modo da garantirne l'accessibilità a tutti
- Valorizzazione dell'area verde del tragheto
- Migliorare la manutenzione dell'aiuola in ingresso del paese di Sant'Alberto che é il "biglietto da visita" del territorio

### AREE VERDI E SOSTENIBILITA'

- Migliorare la manutenzione e gestione delle aree naturali e del fiume
- Valorizzazione delle valli con percorsi natura (es. Boscoforte) o ciclabili che favoriscano la fruizione sostenibile e la messa in rete delle risorse naturalistiche, storiche e culturali anche dei territori circostanti
- Creare un percorso salute in collegamento con il percorso di Sant'Alberto

### INFRASTRUTTURE E VIABILITA'

- Portata idrica insufficiente: allagamenti frequenti a causa della rete fognaria insufficiente
- Aumentare le aree di sosta nei punti più frequentati di Sant'Alberto come ad esempio nelle vicinanze delle scuole, con l'obiettivo di disincentivare la sosta selvaggia
- Studio di una viabilità che sposi le esigenze delle diverse categorie di abitanti: piste ciclabili e percorsi protetti per i pedoni.
- Sicurezza stradale urbana e extraurbana: misure di deterrenza per velocità troppo elevate, rete viaria al passo con i tempi, pericoli per gli utenti più deboli (pedoni, anziani, ciclisti..)
- Miglioramento del trasporto pubblico che copra tutti i giorni dell'anno e sia prolungato alle ore serali, aumentando anche le fermate nei singoli paesi e migliorando l'accessibilità delle infrastrutture, con fermate protette e accessibili.
- Implementare la rete di piste ciclabili per incentivare la mobilità dolce e il turismo sostenibile, in particolare la tratta S.Alberto-Ravenna e S.Alberto-mare.
- Possibilità di realizzare un metrò di superficie che colleghi il territorio.

### QUALITA' URBANA / EDILIZIA / PIAZZE

- Piazza Garibaldi: Riquilificazione della piazza centrale di Sant'Alberto, che oggi si presenta come un parcheggio, ma dovrebbe tornare ad essere una "Piazza", quindi un luogo d'incontro. Miglioramento dei collegamenti pedonali che la collegano a scuole e asili.

### SERVIZI

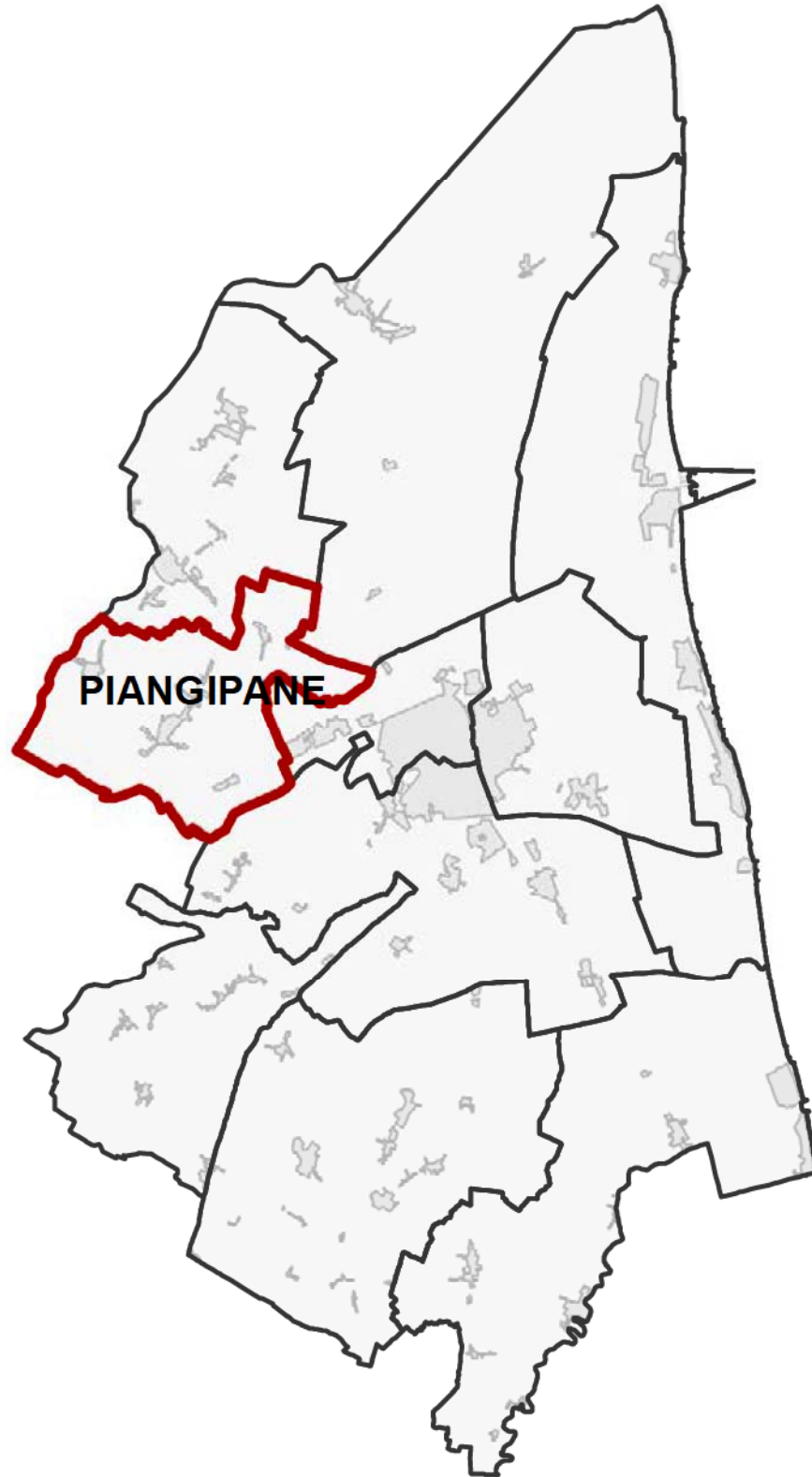
- Implementare i servizi socio-assistenziali rivolti alle diverse generazioni o attività commerciali dove mancano (es. negozio alimentari a Mandriole) al fine di incentivare la permanenza nel territorio. Promuovere l'apertura di nuove attività e/o esercizi commerciali con incentivi.
- Carezza di luoghi di aggregazione per la comunità locale. A S.Alberto manca uno spazio polifunzionale (all'aperto e al chiuso) per attività sociali, ricreative e culturali o per feste/eventi, a disposizione della cittadinanza, delle associazioni e del volontariato locale
- Sviluppo aree sportive
- Manca un centro educativo e d'incontro per ragazzi

### PROMOZIONE TERRITORIALE

- Valorizzare e incentivare la ricettività privata: B&B, Agriturismi, ecc..
- Valorizzazione del cicloturismo e turismo slow: creare dei collegamenti ciclabili e loro messa in rete con territori circostanti, in particolare il percorso da Ravenna-Comacchio. Offrire servizi dedicati ai ciclisti, come un Bike Hotel.
- Area Camper con servizi
- Implementare la segnaletica turistica e la sua manutenzione puntuale
- Incrementare l'offerta culturale, partendo dal miglioramento, anche architettonico, dei luoghi già attivi nel territorio, come la biblioteca Olindo Guerrini e il museo Naturae e la creazione di un nuovo centro culturale che promuova la conoscenza della storia del territorio e delle sue tipicità.
- Condividere strategie di promozione turistica, partendo dalla messa in rete della costellazione di realtà presenti sul territorio e inserirle nell'offerta turistica di più ampia scala del Comune di Ravenna. La promozione si fonda su una comunicazione coordinata (cartacea e online)
- Inserire Casa Guerrini nel circuito delle "Case dei Poeti"



# PIANGIPANE



## PIANGIPANE Partecipa all'Urbanistica Generale



22 | 05 | 2019  
20.20-22.30



Sala Consiglio Territoriale  
di Piangipane



36 partecipanti



6 Tavoli

Barbara, Stefania,  
Elide, Franco,  
Massimo, Ivan

Sara, Edgardo,  
Lorenzo, Giuseppe,  
Enzo

Luca, Alessandra,  
Barbara, Amal,  
Claudio, Marco

Lauro, Paola,  
Paolo, Antonella,  
Leo Paolo, Fabio

Valerio, Patrizia, Francesco, Sandra,  
Matteo, Dino

Nicola, Claudio, Mauro,  
Alessandra, Nicola, Gessica



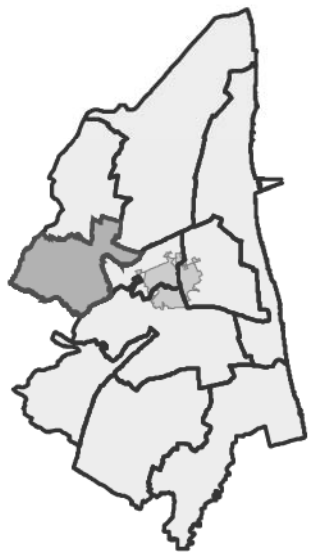


## LUOGHI IDENTITARI

#1 Luoghi identitari: quali sono i luoghi che nel bene o nel male sono per voi rappresentativi di questo territorio e della comunità che ci vive?

<b>A</b>	Teatro Sociale Piangipane	STATO DI CONSERVAZIONE - ● ● ● ● ● ○ +	SENSO DI APPARTENENZA - ● ● ● ● ● ○ +	SEGNALATO DA ● ● ● ● ● ● ●
<b>B</b>	Centro Sportivo Piangipane	STATO DI CONSERVAZIONE - ● ○ ○ ○ ○ ○ +	SENSO DI APPARTENENZA - ● ● ● ● ● ○ +	SEGNALATO DA ● ● ● ● ● ● ●
<b>C</b>	EX seminario, ora scuola professionale Piangipane	STATO DI CONSERVAZIONE - ● ● ○ ○ ○ ○ +	SENSO DI APPARTENENZA - ● ● ● ● ● ○ +	SEGNALATO DA ● ● ● ● ● ● ●
<b>D</b>	Cimitero Alleato Piangipane	STATO DI CONSERVAZIONE - ● ● ● ● ● ● +	SENSO DI APPARTENENZA - ● ● ● ● ● ● +	SEGNALATO DA ○ ○ ○ ● ○ ○ ○
<b>E</b>	Centro diurno Ghinassi Piangipane	STATO DI CONSERVAZIONE - ● ● ● ● ● ● ● +	SENSO DI APPARTENENZA - ● ● ● ● ● ● ● +	SEGNALATO DA ● ○ ○ ○ ○ ○ ○
<b>F</b>	Piazza XXII Giugno Piangipane	STATO DI CONSERVAZIONE - ● ● ● ○ ○ ○ +	SENSO DI APPARTENENZA - ● ● ● ● ● ○ +	SEGNALATO DA ○ ○ ○ ○ ● ○ ○
<b>G</b>	Palazzo Meralto Camerlona	STATO DI CONSERVAZIONE - ● ○ ○ ○ ○ ○ + NOTE: è la casa dalla quale deriva il nome della località	SENSO DI APPARTENENZA - ● ● ● ○ ○ ○ +	SEGNALATO DA ○ ● ● ● ● ● ●
<b>H</b>	Campo Sportivo Camerlona	STATO DI CONSERVAZIONE - ● ● ○ ○ ○ ○ +	SENSO DI APPARTENENZA - ● ● ● ○ ○ ○ +	SEGNALATO DA ● ○ ○ ○ ● ● ●
<b>I</b>	Parrocchia San Michele	STATO DI CONSERVAZIONE - ● ● ● ● ○ ○ +	SENSO DI APPARTENENZA - ● ● ● ● ● ○ +	SEGNALATO DA ● ○ ○ ○ ○ ○ ○
<b>L</b>	Palazzo del Collegio San Michele	STATO DI CONSERVAZIONE - ● ○ ○ ○ ○ ○ +	SENSO DI APPARTENENZA - ● ● ● ○ ○ ○ +	SEGNALATO DA ○ ○ ○ ● ○ ● ●
<b>M</b>	Scuola materna San Michele	STATO DI CONSERVAZIONE - ● ● ● ● ○ ○ +	SENSO DI APPARTENENZA - ● ● ● ● ● ○ +	SEGNALATO DA ○ ○ ○ ● ○ ○ ○

<b>N</b>	Ex Scuola elem. Santerno	STATO DI CONSERVAZIONE - ● ● ● ● ○ ○ +	SENSO DI APPARTENENZA - ● ● ● ● ● ● +	SEGNALATO DA ○ ● ● ● ● ● ●
<b>Q</b>	Fiume Lamone	STATO DI CONSERVAZIONE - ● ○ ○ ○ ○ ○ +	SENSO DI APPARTENENZA - ● ● ● ● ● ○ +	SEGNALATO DA ○ ○ ○ ○ ○ ● ●
<b>P</b>	Macelleria Santerno	STATO DI CONSERVAZIONE - ● ● ● ● ● ● +	SENSO DI APPARTENENZA - ● ● ● ● ● ● +	SEGNALATO DA ○ ○ ○ ○ ○ ● ●
<b>Q</b>	Parrocchia e campo sportivo Santerno	STATO DI CONSERVAZIONE - ● ● ● ○ ○ ○ +	SENSO DI APPARTENENZA - ● ● ● ● ● ○ +	SEGNALATO DA ○ ○ ○ ○ ● ○ ○



0 0,475 0,95 1,9 2,85 KM



# PIANGIPANE LUOGHI IDENTITARI



BAGNACAVALLO

RUSSI

FAENZA

## TEMATICHE

- 1 - INFRASTRUTTURE**
  - 1.1 - DIFESA
  - 1.2 - VIARIE - MOBILITA'
  - 1.3 - CASSA DI COLMATA
- 2 - SPAZIO COSTRUITO**
  - 2.1 - COMPLESSI
  - 2.2 - SINGOLI EDIFICI
    - 2.2.1 - EX SCUOLE
  - 2.3 - PIAZZE/AREE PEDONALI
  - 2.4 - MONUMENTI STORICI
  - 2.5 - PARCHEGGIO
  - 2.6 - QUARTIERE
  - 2.7 - CAPANNI
  - 2.8 - LOCALI/BAR/NEGOZI/ LUOGHI DIVERTIMENTO
- 3 - SPAZI APERTI**
  - 3.1 - AMBIENTALE
  - 3.2 - AGRICOLO
  - 3.3 - PARCHI E GIARDINI
  - 3.4 - VERDE PERIURBANO
  - 3.5 - LITORALE

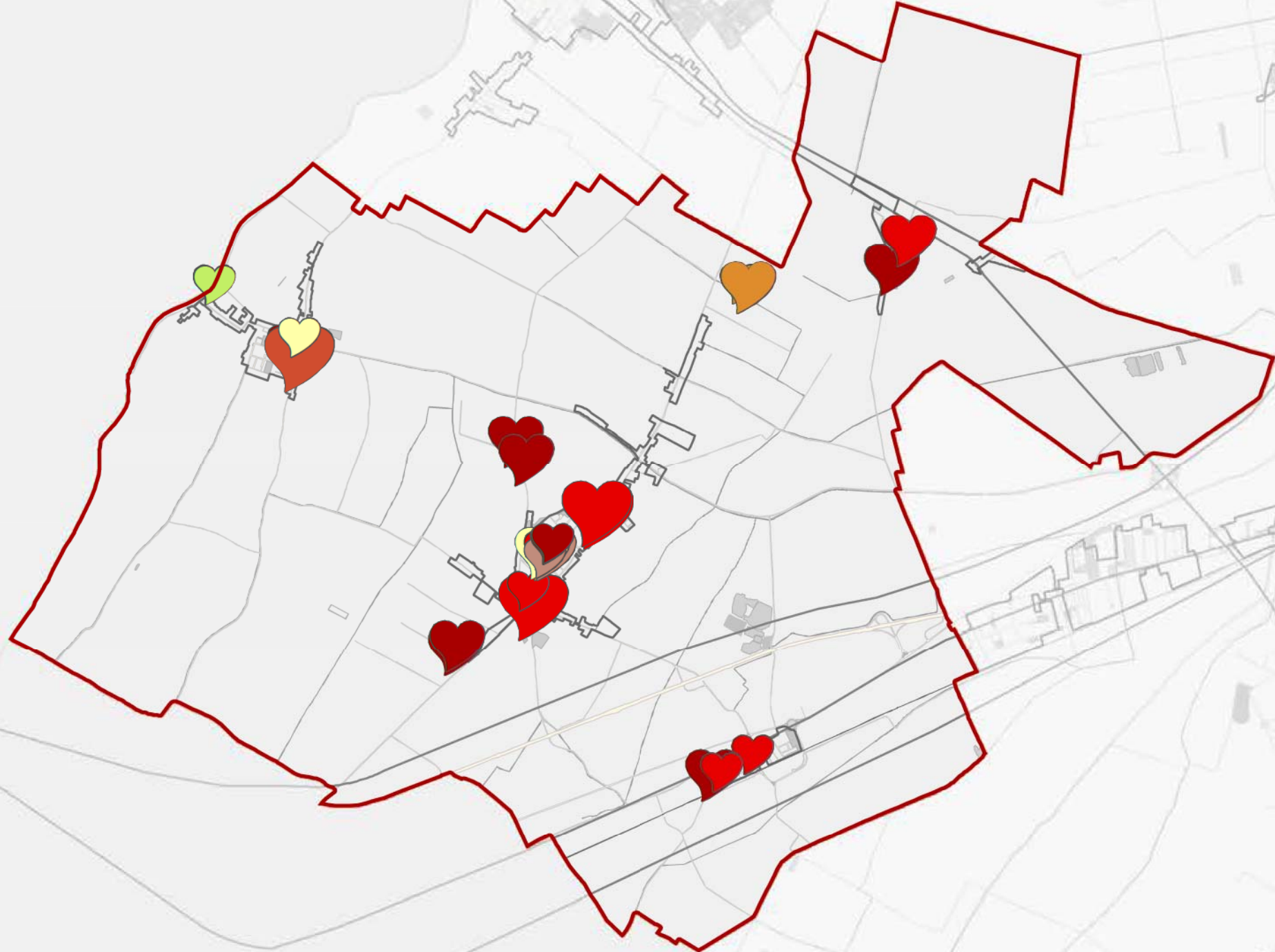
## LUOGHI IDENTITARI

5 3 1 WORLD CAFE' - (A, B, C...) QUESTIONARIO

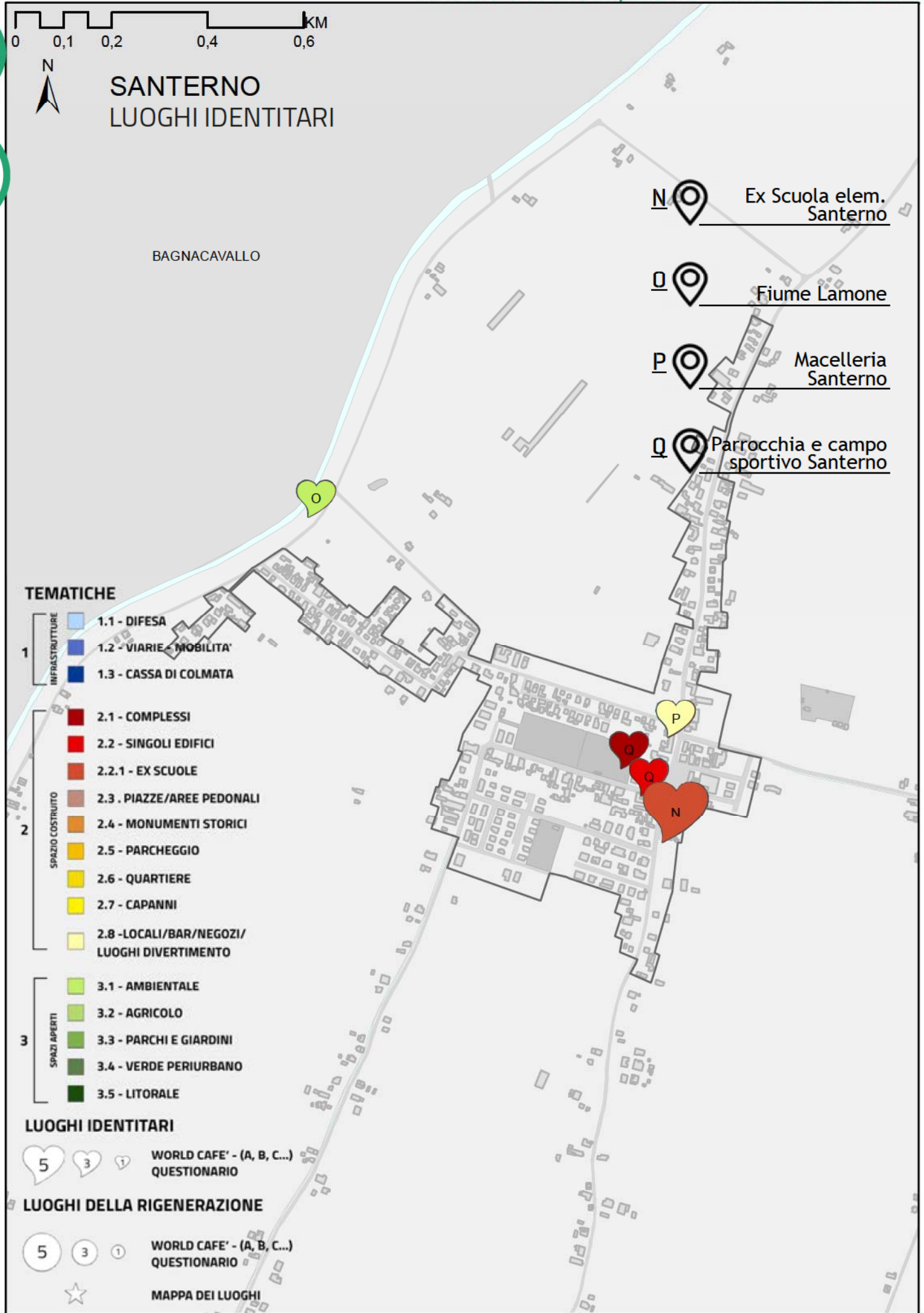
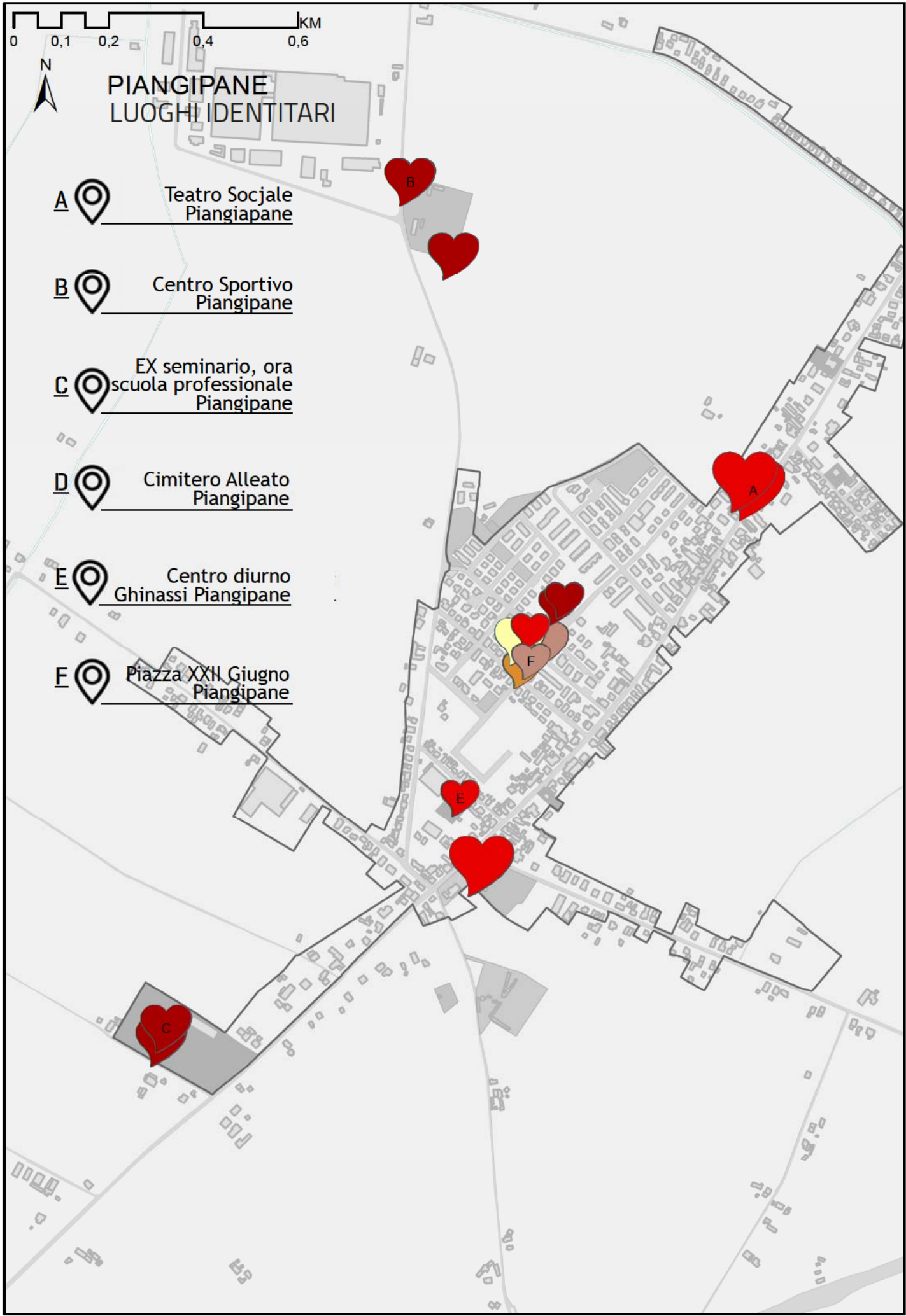
## LUOGHI DELLA RIGENERAZIONE

5 3 1 WORLD CAFE' - (A, B, C...) QUESTIONARIO

☆ MAPPA DEI LUOGHI







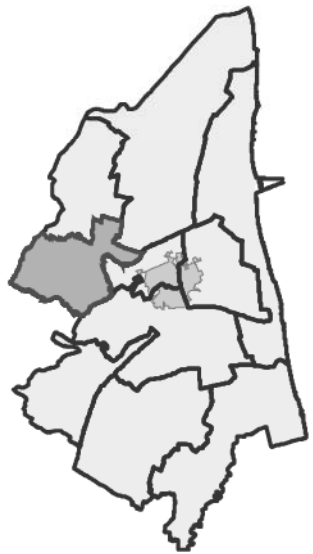


## LUOGHI DELLA RIGENERAZIONE

### #3 Luoghi della rigenerazione --> e possibili idee di destinazione d'uso

Ex Scuola Elementare Camerlona		Da riqualificare come punto di aggregazione in quanto manca sia una piazza che una struttura per la comunità locale
Borgo residenziale (storico) di fronte al teatro sociale		Riqualificare per destinare a residenze sociali
Abitazione abbandonata in paese a Piangipane, all'incirca di fronte al n. civico 242.		Aperto il parco dell'abitazione al pubblico, sarebbe possibile realizzare un'area verde che colleghi la piazza a via Piangipane.
Palazzo Spreti a Santerno Palazzo Veneziani a Santerno Casa del Passatore a Santerno		Strutture caratteristiche, non utilizzabili, da riqualificare/valorizzare
Via Canala		C'è la grossa esigenza di mettere in sicurezza la strada, realizzando una pista ciclabile di collegamento fra Piangipane e Santerno e, verso Ravenna, realizzare delle piccole rotonde negli incroci con via Maccalone e via Sant'Egidio
Ex Rafal		Presenza di ampia superficie in amianto da smaltire
Centro Sportivo - Piangipane	   	Ristrutturare lo spazio e implementare le attività (bocce, tennis, cre estivi, calcio, piscina) per favorire l'aggregazione di tutte le fasce d'età Collegamenti sicuri con il paese
Scuola di San Michele e retro (in parte è inutilizzata e in stato di degrado)	  	Spazio per anziani Luogo di aggregazione per la comunità
Riqualificazione ex seminario Piangipane (sottoutilizzato)	   	Centro culturale - polifunzionale - con attività di musica, sala espositiva, cucito...
Argine Lamone		Percorso ciclo-pedonale attrezzato
Frigor Contarini		Interventi di manutenzione e sfalcio del verde per evitare il degrado in attesa della rigenerazione
Palazzo Merlato - Camerlona Palazzo del Collegio - S.Michele		





0 0,475 0,95 1,9 2,85 KM



# PIANGIPANE LUOGHI DELLA RIGENERAZIONE



BAGNACAVALLO



RUSSI



FAENZA

## TEMATICHE

- 1 INFRASTRUTTURE**
  - 1.1 - DIFESA
  - 1.2 - VIARIE - MOBILITA'
  - 1.3 - CASSA DI COLMATA
- 2 SPAZIO COSTRUITO**
  - 2.1 - COMPLESSI
  - 2.2 - SINGOLI EDIFICI
    - 2.2.1 - EX SCUOLE
  - 2.3 - PIAZZE/AREE PEDONALI
  - 2.4 - MONUMENTI STORICI
  - 2.5 - PARCHEGGIO
  - 2.6 - QUARTIERE
  - 2.7 - CAPANNI
  - 2.8 - LOCALI/BAR/NEGOZI/ LUOGHI DIVERTIMENTO
- 3 SPAZI APERTI**
  - 3.1 - AMBIENTALE
  - 3.2 - AGRICOLO
  - 3.3 - PARCHI E GIARDINI
  - 3.4 - VERDE PERIURBANO
  - 3.5 - LITORALE

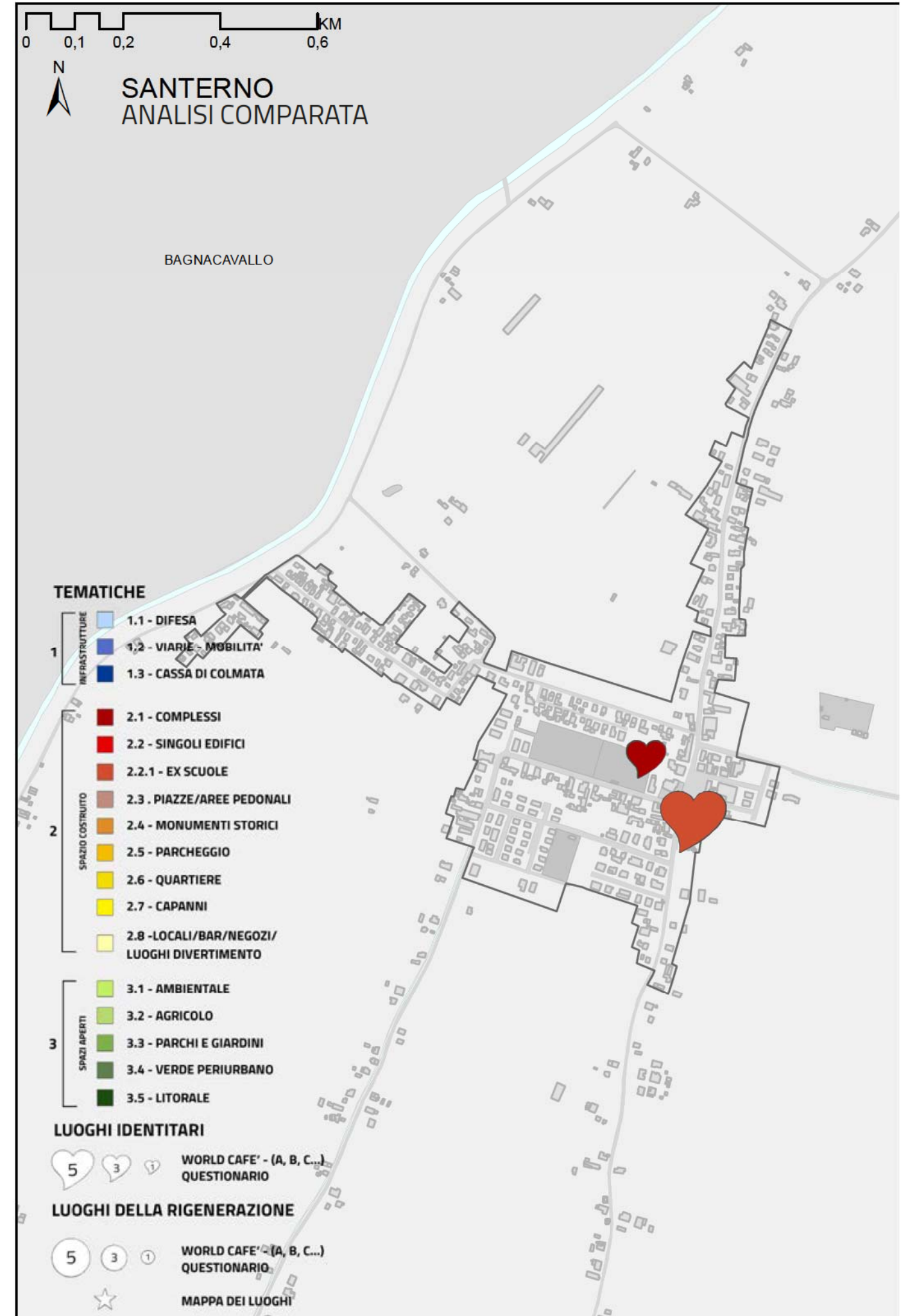
## LUOGHI IDENTITARI

5 3 1 WORLD CAFE' - (A, B, C...) QUESTIONARIO

## LUOGHI DELLA RIGENERAZIONE

5 3 1 WORLD CAFE' - (A, B, C...) QUESTIONARIO  
★ MAPPA DEI LUOGHI







# BISOGNI DEL TERRITORIO

## 2. PIANGIPANE



### ...le idee per valorizzare il territorio



#### a. AREE NATURALI

	C	P	I	R	M
a.1 dotazioni ecologiche	<input type="checkbox"/>	<input type="checkbox"/>	<input type="checkbox"/>	<input type="checkbox"/>	<input type="checkbox"/>
a.2 valorizzazione e tutela	<input type="checkbox"/>	<input type="checkbox"/>	<input type="checkbox"/>	<input type="checkbox"/>	<input type="checkbox"/>
a.3 fruibilità	<input type="checkbox"/>	<input type="checkbox"/>	<input type="checkbox"/>	<input type="checkbox"/>	<input type="checkbox"/>
a.4 attrezzabilità / collegamento	<input checked="" type="checkbox"/>	<input type="checkbox"/>	<input type="checkbox"/>	<input type="checkbox"/>	<input type="checkbox"/>
a.5 segnaletica	<input type="checkbox"/>	<input type="checkbox"/>	<input type="checkbox"/>	<input type="checkbox"/>	<input type="checkbox"/>
a.6 bonifiche ambientali	<input type="checkbox"/>	<input type="checkbox"/>	<input type="checkbox"/>	<input type="checkbox"/>	<input type="checkbox"/>

#### b. AREE VERDI E SOSTENIBILITA'

	C	P	I	R	M
b.1 accessibilità	<input type="checkbox"/>	<input type="checkbox"/>	<input type="checkbox"/>	<input type="checkbox"/>	<input type="checkbox"/>
b.2 fruibilità	<input type="checkbox"/>	<input type="checkbox"/>	<input type="checkbox"/>	<input type="checkbox"/>	<input type="checkbox"/>
b.3 eliminazione barriere arch	<input type="checkbox"/>	<input type="checkbox"/>	<input type="checkbox"/>	<input type="checkbox"/>	<input type="checkbox"/>
b.4 collegamenti	<input type="checkbox"/>	<input type="checkbox"/>	<input type="checkbox"/>	<input type="checkbox"/>	<input type="checkbox"/>
b.5 attrezzabilità	<input type="checkbox"/>	<input type="checkbox"/>	<input type="checkbox"/>	<input type="checkbox"/>	<input type="checkbox"/>
b.6 eventi	<input type="checkbox"/>	<input type="checkbox"/>	<input type="checkbox"/>	<input type="checkbox"/>	<input type="checkbox"/>
b.7 sensibilizzare i cittadini	<input type="checkbox"/>	<input type="checkbox"/>	<input type="checkbox"/>	<input type="checkbox"/>	<input type="checkbox"/>
b.8 spazi verdi	<input type="checkbox"/>	<input type="checkbox"/>	<input type="checkbox"/>	<input type="checkbox"/>	<input type="checkbox"/>
b.9 scelta piantumazioni/forestaz.	<input type="checkbox"/>	<input type="checkbox"/>	<input type="checkbox"/>	<input type="checkbox"/>	<input type="checkbox"/>

#### c. SPAZI PUB. / PIAZZE / PERCORSI CICLO-PED.

	C	P	I	R	M
c.1 pedonalizzazione	<input type="checkbox"/>	<input type="checkbox"/>	<input type="checkbox"/>	<input type="checkbox"/>	<input type="checkbox"/>
c.2 attività	<input type="checkbox"/>	<input type="checkbox"/>	<input type="checkbox"/>	<input type="checkbox"/>	<input type="checkbox"/>
c.3 fruibilità	<input type="checkbox"/>	<input type="checkbox"/>	<input type="checkbox"/>	<input type="checkbox"/>	<input type="checkbox"/>
c.4 illuminazione	<input type="checkbox"/>	<input checked="" type="checkbox"/>	<input type="checkbox"/>	<input type="checkbox"/>	<input type="checkbox"/>
c.5 arredo urbano	<input type="checkbox"/>	<input type="checkbox"/>	<input type="checkbox"/>	<input type="checkbox"/>	<input type="checkbox"/>
c.6 eliminare barriere arch	<input type="checkbox"/>	<input type="checkbox"/>	<input type="checkbox"/>	<input type="checkbox"/>	<input type="checkbox"/>
c.7 sicurezza	<input type="checkbox"/>	<input type="checkbox"/>	<input type="checkbox"/>	<input type="checkbox"/>	<input type="checkbox"/>
c.8 ridurre superfici impermeabili	<input type="checkbox"/>	<input type="checkbox"/>	<input type="checkbox"/>	<input type="checkbox"/>	<input type="checkbox"/>
c.9 percorsi ciclo/ped. territorio	<input type="checkbox"/>	<input type="checkbox"/>	<input checked="" type="checkbox"/>	<input type="checkbox"/>	<input type="checkbox"/>

#### d. SPAZI AGRICOLI

	C	P	I	R	M
d.1 rete agricola	<input type="checkbox"/>	<input checked="" type="checkbox"/>	<input type="checkbox"/>	<input type="checkbox"/>	<input type="checkbox"/>
d.2 accessibilità	<input checked="" type="checkbox"/>	<input type="checkbox"/>	<input type="checkbox"/>	<input type="checkbox"/>	<input type="checkbox"/>
d.3 fattoria didattica	<input type="checkbox"/>	<input checked="" type="checkbox"/>	<input type="checkbox"/>	<input type="checkbox"/>	<input type="checkbox"/>
d.4 collegamenti con i centri/costa	<input type="checkbox"/>	<input type="checkbox"/>	<input type="checkbox"/>	<input type="checkbox"/>	<input type="checkbox"/>
d.5 attività sociali	<input type="checkbox"/>	<input type="checkbox"/>	<input type="checkbox"/>	<input type="checkbox"/>	<input type="checkbox"/>

#### e. INFRASTRUTTURE E VIABILITA'

	C	P	I	R	M
e.1 sottoservizi ed energie alternative	<input type="checkbox"/>	<input type="checkbox"/>	<input type="checkbox"/>	<input type="checkbox"/>	<input type="checkbox"/>
e.2 aree di sosta e parcheggi	<input checked="" type="checkbox"/>	<input type="checkbox"/>	<input type="checkbox"/>	<input type="checkbox"/>	<input type="checkbox"/>
e.3 piste ciclabili	<input checked="" type="checkbox"/>	<input checked="" type="checkbox"/>	<input type="checkbox"/>	<input type="checkbox"/>	<input type="checkbox"/>
e.4 percorsi e aree pedonali	<input checked="" type="checkbox"/>	<input type="checkbox"/>	<input type="checkbox"/>	<input type="checkbox"/>	<input type="checkbox"/>
e.5 trasporto pubblico	<input type="checkbox"/>	<input checked="" type="checkbox"/>	<input type="checkbox"/>	<input type="checkbox"/>	<input type="checkbox"/>
e.6 ricarica veicoli elettrici	<input type="checkbox"/>	<input type="checkbox"/>	<input type="checkbox"/>	<input type="checkbox"/>	<input type="checkbox"/>
e.7 riduzione traffico/velocità	<input type="checkbox"/>	<input type="checkbox"/>	<input checked="" type="checkbox"/>	<input type="checkbox"/>	<input type="checkbox"/>
e.8 eliminare barriere arch	<input type="checkbox"/>	<input type="checkbox"/>	<input type="checkbox"/>	<input type="checkbox"/>	<input type="checkbox"/>
e.9 collegamenti carrabili	<input checked="" type="checkbox"/>	<input type="checkbox"/>	<input type="checkbox"/>	<input type="checkbox"/>	<input checked="" type="checkbox"/>
e.10 collegamenti acquatici	<input type="checkbox"/>	<input type="checkbox"/>	<input type="checkbox"/>	<input type="checkbox"/>	<input type="checkbox"/>
e.11 recupero acque meteoriche	<input type="checkbox"/>	<input type="checkbox"/>	<input type="checkbox"/>	<input type="checkbox"/>	<input type="checkbox"/>

#### f. SERVIZI

	C	P	I	R	M
f.1 strutture sportive - ricreative	<input type="checkbox"/>	<input type="checkbox"/>	<input type="checkbox"/>	<input type="checkbox"/>	<input type="checkbox"/>
f.2 servizi socio-assistenziali	<input type="checkbox"/>	<input type="checkbox"/>	<input type="checkbox"/>	<input type="checkbox"/>	<input type="checkbox"/>
f.3 apertura attività commerciali	<input type="checkbox"/>	<input type="checkbox"/>	<input type="checkbox"/>	<input type="checkbox"/>	<input type="checkbox"/>
f.4 luoghi aggregazione	<input type="checkbox"/>	<input checked="" type="checkbox"/>	<input type="checkbox"/>	<input type="checkbox"/>	<input type="checkbox"/>
f.5 trasporto pubblico	<input type="checkbox"/>	<input type="checkbox"/>	<input type="checkbox"/>	<input type="checkbox"/>	<input type="checkbox"/>
f.6 biblioteca	<input type="checkbox"/>	<input type="checkbox"/>	<input type="checkbox"/>	<input type="checkbox"/>	<input type="checkbox"/>
f.7 università	<input type="checkbox"/>	<input type="checkbox"/>	<input type="checkbox"/>	<input type="checkbox"/>	<input type="checkbox"/>
f.8 attività culturali/intrattenimento	<input type="checkbox"/>	<input type="checkbox"/>	<input type="checkbox"/>	<input type="checkbox"/>	<input type="checkbox"/>
f.9 servizi primari	<input type="checkbox"/>	<input checked="" type="checkbox"/>	<input type="checkbox"/>	<input type="checkbox"/>	<input type="checkbox"/>
f.10 bagni pubblici	<input type="checkbox"/>	<input type="checkbox"/>	<input type="checkbox"/>	<input type="checkbox"/>	<input type="checkbox"/>

#### g. QUALITA' URBANA / EDILIZIA / PIAZZE

	C	P	I	R	M
g.1 sensibilizzare i cittadini	<input type="checkbox"/>	<input type="checkbox"/>	<input type="checkbox"/>	<input type="checkbox"/>	<input type="checkbox"/>
g.2 illuminazione pubblica e arredo urb.	<input type="checkbox"/>	<input checked="" type="checkbox"/>	<input type="checkbox"/>	<input type="checkbox"/>	<input type="checkbox"/>
g.3 ecosostenibilità costruzioni	<input type="checkbox"/>	<input type="checkbox"/>	<input type="checkbox"/>	<input type="checkbox"/>	<input type="checkbox"/>
g.4 luoghi d'aggregazione pubblici	<input type="checkbox"/>	<input type="checkbox"/>	<input type="checkbox"/>	<input type="checkbox"/>	<input type="checkbox"/>
g.5 luoghi storico/monumentali	<input type="checkbox"/>	<input type="checkbox"/>	<input type="checkbox"/>	<input type="checkbox"/>	<input type="checkbox"/>
g.6 cambio previsioni urbanistiche	<input type="checkbox"/>	<input type="checkbox"/>	<input checked="" type="checkbox"/>	<input type="checkbox"/>	<input type="checkbox"/>
g.7 riusi temporanei	<input type="checkbox"/>	<input type="checkbox"/>	<input type="checkbox"/>	<input type="checkbox"/>	<input type="checkbox"/>
g.8 demolizione/ricostruzione/ripopol.	<input type="checkbox"/>	<input type="checkbox"/>	<input type="checkbox"/>	<input type="checkbox"/>	<input type="checkbox"/>
g.9 cohousing	<input type="checkbox"/>	<input type="checkbox"/>	<input type="checkbox"/>	<input type="checkbox"/>	<input type="checkbox"/>
g.10 ricettività	<input type="checkbox"/>	<input type="checkbox"/>	<input type="checkbox"/>	<input type="checkbox"/>	<input type="checkbox"/>
g.11 patrimonio edilizio	<input type="checkbox"/>	<input type="checkbox"/>	<input type="checkbox"/>	<input type="checkbox"/>	<input type="checkbox"/>

#### h. PROMOZIONE TERRITORIALE

	C	P	I	R	M
h.1 sensibilizzare i cittadini	<input type="checkbox"/>	<input type="checkbox"/>	<input type="checkbox"/>	<input type="checkbox"/>	<input type="checkbox"/>
h.2 cicloturismo e servizi connessi	<input type="checkbox"/>	<input checked="" type="checkbox"/>	<input type="checkbox"/>	<input type="checkbox"/>	<input type="checkbox"/>
h.3 aree camper	<input type="checkbox"/>	<input type="checkbox"/>	<input type="checkbox"/>	<input type="checkbox"/>	<input type="checkbox"/>
h.4 segnaletica	<input type="checkbox"/>	<input type="checkbox"/>	<input type="checkbox"/>	<input type="checkbox"/>	<input type="checkbox"/>
h.5 centro informazioni e/o culturale	<input type="checkbox"/>	<input type="checkbox"/>	<input type="checkbox"/>	<input type="checkbox"/>	<input type="checkbox"/>
h.6 promozione turistica / rete	<input type="checkbox"/>	<input type="checkbox"/>	<input type="checkbox"/>	<input type="checkbox"/>	<input type="checkbox"/>
h.7 percorsi turistici tematici / rete	<input type="checkbox"/>	<input checked="" type="checkbox"/>	<input type="checkbox"/>	<input type="checkbox"/>	<input type="checkbox"/>
h.8 ricettività privata	<input type="checkbox"/>	<input type="checkbox"/>	<input type="checkbox"/>	<input type="checkbox"/>	<input type="checkbox"/>
h.9 offerta culturale	<input type="checkbox"/>	<input type="checkbox"/>	<input type="checkbox"/>	<input type="checkbox"/>	<input type="checkbox"/>

#### SERVIZI

- Bisogni primari: carenza di servizi nei centri di Santerno e Camerlona
- Luoghi di aggregazione per anziani
- Caserma dei carabinieri

#### INFRASTRUTTURE E VIABILITA' + SPAZI PUBBLICI E PIAZZE

- Completamento pista ciclabile da San Michele a Ravenna.
- Carenza trasporto urbano da Ravenna ai paesi di S.Michele, Piangipane, Santerno, Camerlona
- Carenza di parcheggi su via Piangipane, in particolare in prossimità degli esercizi commerciali e delle scuole. Carenza di spazi per sosta anche a Camerlona, San Michele e Santerno.
- Collegamento ciclo-pedonale fra Piangipane e Santerno, Piangipane e Camerlona e fra il centro di Piangipane e il centro sportivo (via Maccaolone)
- Collegamento ciclabile Piangipane-S.Michele (via Braccasca)
- Maggiore sicurezza stradale e dispositivi per il controllo della velocità su via Canala, via Braccasca e via Maccaolone.
- Viabilità interna a San Michele: collegare le strade interne del paese per favorire la viabilità circolare.
- Adeguare la viabilità per raggiungere la zona industriale fra Piangipane e Santerno da via Canala e Santerno.
- Collegamento ciclo-pedonale fra Piangipane e Santerno, Piangipane e Camerlona e fra il centro di Piangipane e il centro sportivo (via Maccaolone)
- Collegamento ciclabile Piangipane-S.Michele (via Braccasca)
- Maggiore sicurezza stradale e dispositivi per il controllo della velocità su via Canala, via Braccasca e via Maccaolone.
- Viabilità interna a San Michele: collegare le strade interne del paese per favorire la viabilità circolare.
- Adeguare la viabilità per raggiungere la zona industriale fra Piangipane e Santerno da via Canala
- Illuminazione pubblica nelle zone perimetrali di Santerno, come via dei Maceri
- Sicurezza: installazione di telecamere di videosorveglianza

#### QUALITA' URBANA / EDILIZIA / PIAZZE

- Eliminare nuove urbanizzazioni ex art.18 a San Michele e rigenerare all'interno del paese.

#### AZIONI PER MIGLIORARE LA RESILIENZA DEL TERRITORIO E/O LA FRUIZIONE SOSTENIBILE

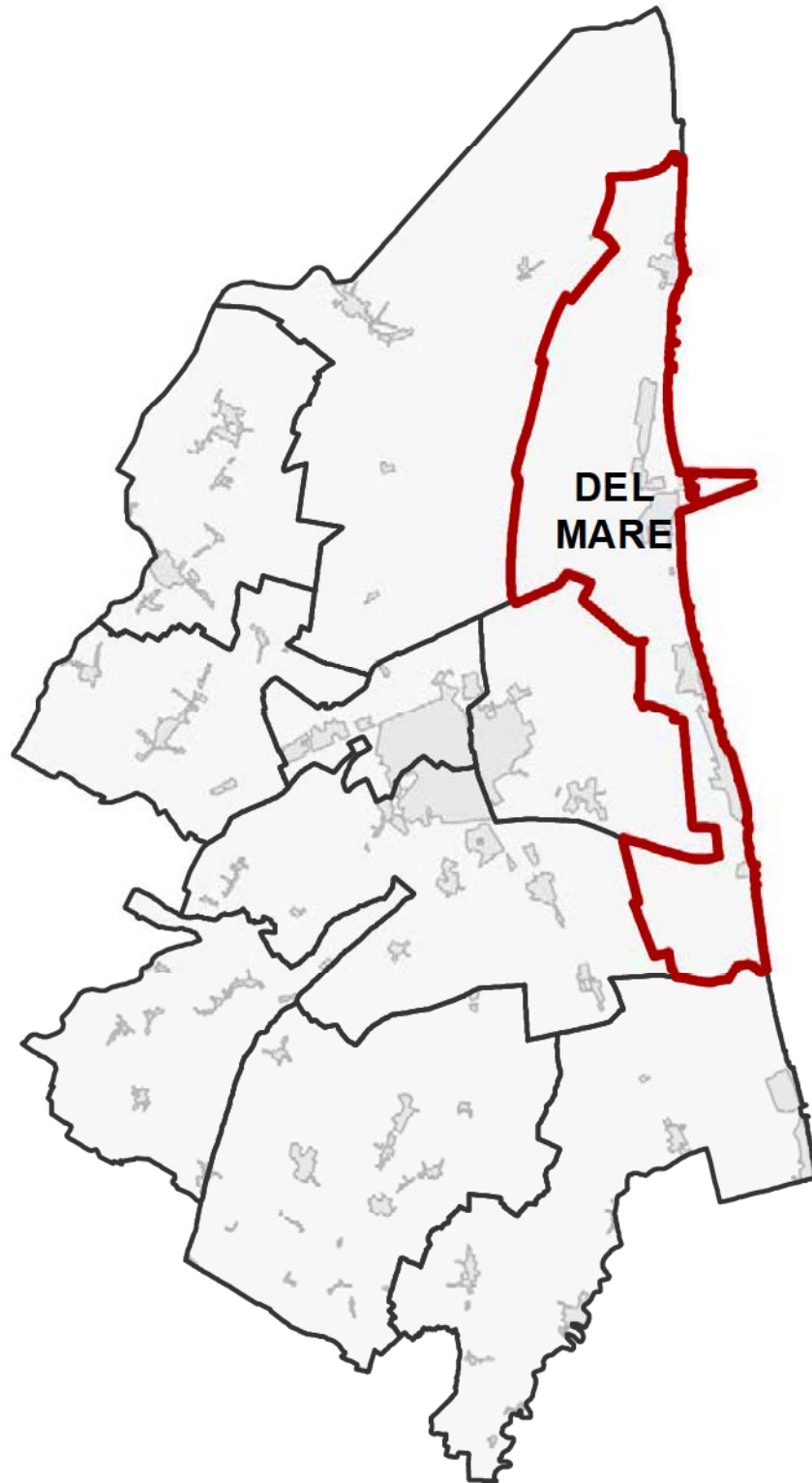
- Fattoria didattica a Camerlona in particolare per i CRE estivi
- Percorso ciclo-pedonale sull'argine del fiume Lamone
- Rete di imprese agricole per promozione dei prodotti del territorio
- Mettere in rete il territorio, con percorsi sicuri da utilizzare anche per attività sportive (camminata, corsa, ecc.) - oggi molti cittadini frequentano le carraie private che non sarebbero accessibili.

#### LEGENDA

Peso	Azione
<input type="checkbox"/>	<b>C</b> creare
<input checked="" type="checkbox"/>	<b>P</b> potenziare
<input checked="" type="checkbox"/>	<b>I</b> incentivare
<input checked="" type="checkbox"/>	<b>R</b> riqualificare
<input checked="" type="checkbox"/>	<b>M</b> manutenzione



# MARE



## AREA DEL MARE Partecipa all'Urbanistica Generale



27 | 05 | 2019  
20.20-22.30



Sala decentramento  
di Marina di Ravenna



31 partecipanti



5 Tavoli

Simonetta, Sabrina,  
Andrea, Sigismondo,  
Matteo

Roberta, Pasquale,  
Piergiorgio, Filippo,  
Giuseppe, Lara

Erciso, Raoul,  
Piero, Paolo,  
Michele

Maria Cristina, Bruno,  
Gino, Giusi,  
Gabriella

Adele, Rosa Maria,  
Stefano, Massimo

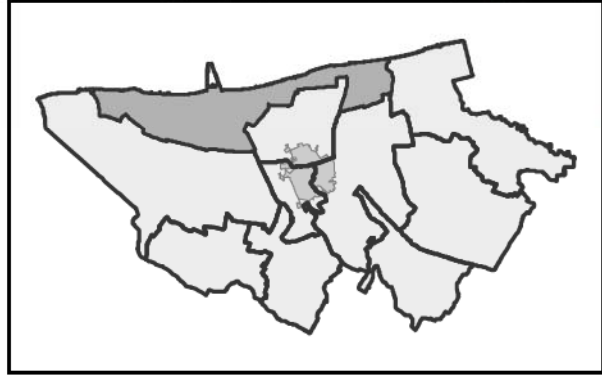


# LUOGHI IDENTITARI



#1 Luoghi identitari: quali sono i luoghi che nel bene o nel male sono per voi rappresentativi di questo territorio e della comunità che ci vive?

Lettera	Nome Luogo	STATO DI CONSERVAZIONE	SENSO DI APPARTENENZA	SEGNALATO DA
A	Palizzata Casal Borsetti	- ● ○ ○ ○ ○ +	- ● ● ● ● ● +	● ○ ○ ○ ○
B	Dighe, molo, faro, porto pescherecci	- ● ● ○ ○ ○ +	- ● ● ● ● ● +	● ● ● ● ●
C	Viale dei Navigatori Punta Marina	- ● ● ○ ○ ○ +	- ● ● ● ● ● +	● ● ○ ○ ○
D	Mercato del Pesce Marina di Ravenna	- ● ● ○ ○ ○ +	- ● ● ● ● ● +	○ ● ○ ● ●
E	Pialassa Marina Romea	- ● ○ ○ ○ ○ +	- ● ● ● ● ○ +	○ ● ● ● ●
F	Litorale Stabilimenti balneari	- ● ● ● ● ○ +	- ● ● ● ● ● +	○ ○ ○ ● ○
G	Capanni da pesca	- ● ● ● ○ ○ +	- ● ● ● ● ● +	○ ○ ○ ● ●
H	Pinete	- ● ● ○ ○ ○ +	- ● ● ● ● ● +	○ ● ● ● ●
I	Argini Fiumi Uniti	- ● ● ● ○ ○ +	- ● ● ● ● ● +	● ○ ○ ○ ○
L	Foce del Bevano	- ● ● ○ ○ ○ +	- ● ● ● ○ ○ +	○ ○ ● ○ ○
M	Parchi pubblici	- ● ○ ○ ○ ○ +	- ● ● ● ● ● +	○ ● ● ○ ○
N	Centri sportivi	- ○ ○ ○ ○ ○ +	- ● ● ● ● ● +	○ ○ ● ○ ○
Q	Fabbrica Vecchia Marina di Ravenna	- ○ ○ ○ ○ ○ +	- ● ● ● ● ● +	○ ○ ○ ● ●
P	Ex caserma Lido di Dante	- ○ ○ ○ ○ ○ +	- ● ● ○ ○ ○ +	○ ● ○ ○ ○



0 0,475 0,95 1,9 2,85 KM



DEL MARE  
LUOGHI IDENTITARI



TEMATICHE

- 1
- 1.1 - DIFESA
  - 1.2 - VIARIE - MOBILITÀ
  - 1.3 - CASSA DI COLMATA

- 2
- SPAZIO COSTRUITO
- 2.1 - COMPLESSI
  - 2.2 - SINGOLI EDIFICI
  - 2.2.1 - EX SCUOLE
  - 2.3 - PIAZZE/ARREE PEDONALI
  - 2.4 - MONUMENTI STORICI
  - 2.5 - PARCHEGGIO
  - 2.6 - QUARTIERE
  - 2.7 - CAPANNI
  - 2.8 - LOCALI/BAR/NEGOZI/

- 3
- SPAZI APERTI
- 3.1 - AMBIENTALE
  - 3.2 - AGRICOLO
  - 3.3 - PARCHI E GIARDINI
  - 3.4 - VERDE PERIURBANO
  - 3.5 - LITORALE

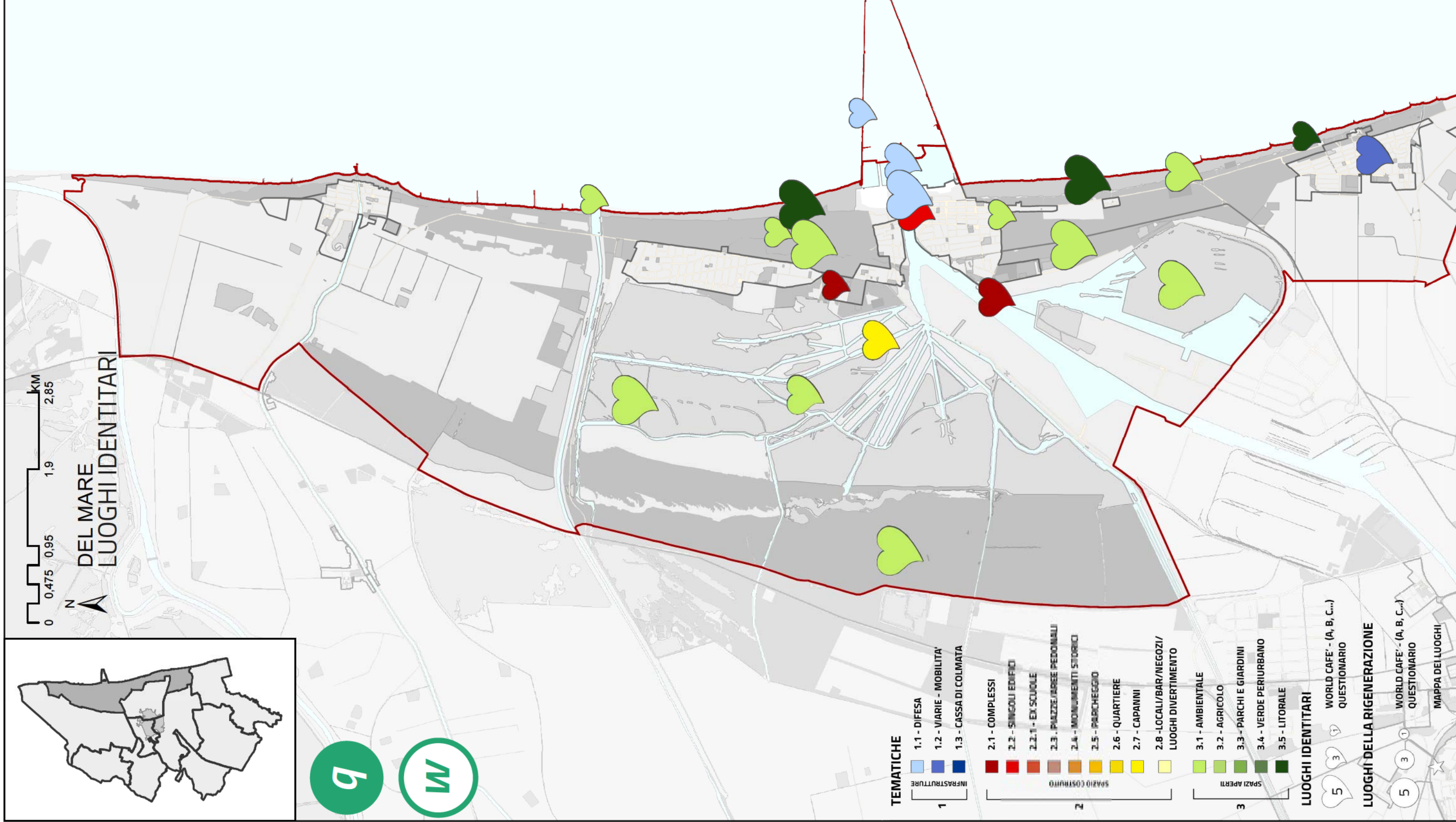
LUOGHI IDENTITARI

- 5
- WORLD CAFE' - (A, B, C...)

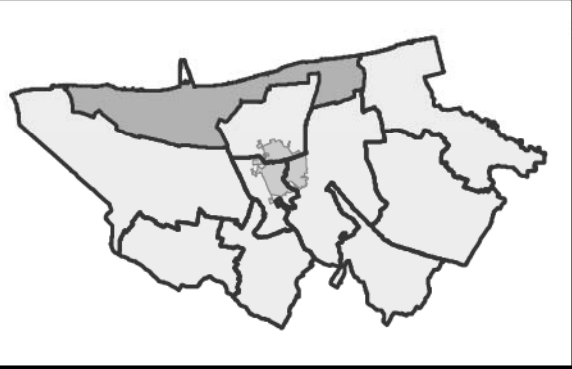
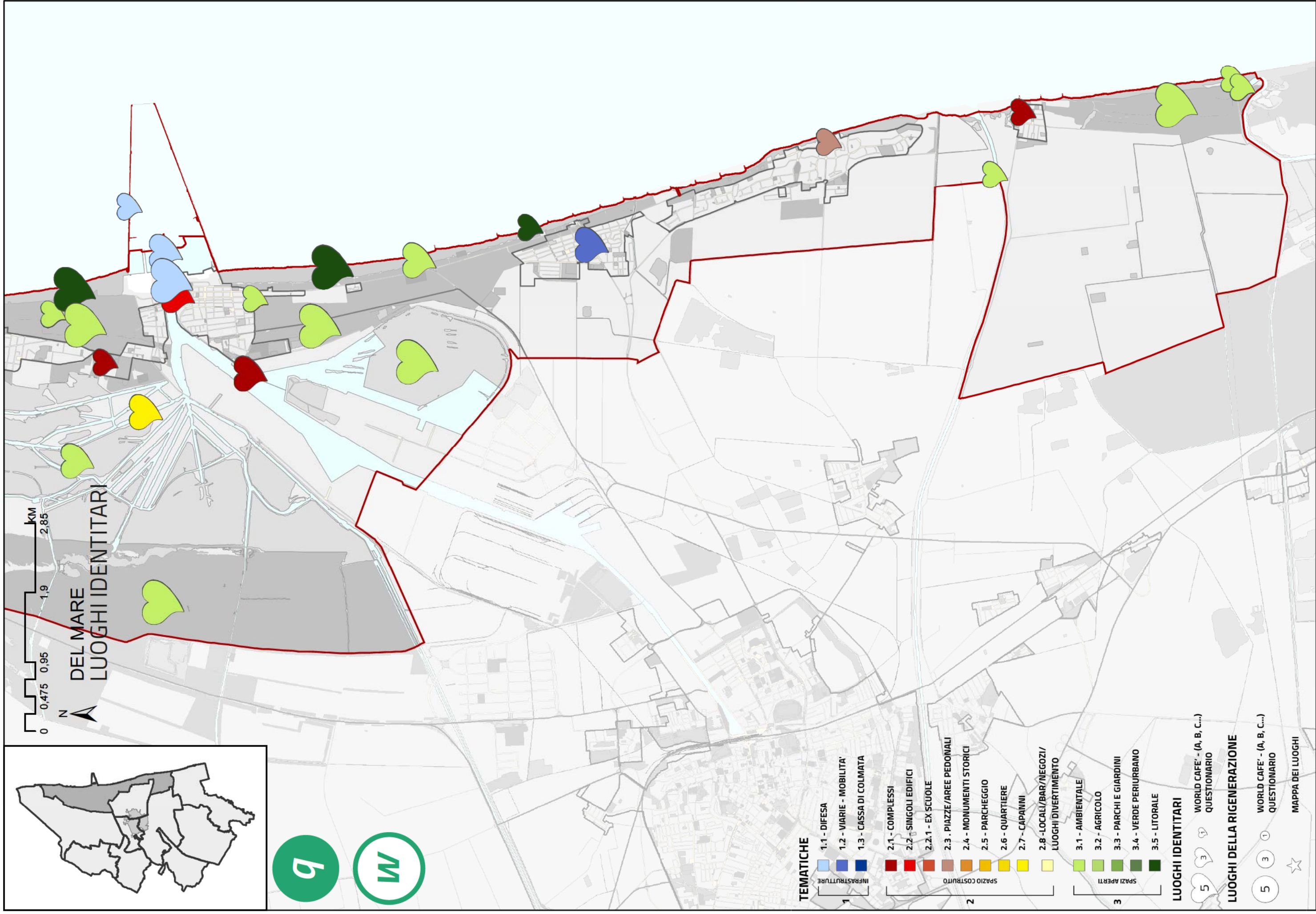
LUOGHI DELLA RIGENERAZIONE

- 5
- WORLD CAFE' - (A, B, C...)

MAPPA DEI LUOGHI







0 0,475 0,95 1,9 2,85 KM



DEL MARE  
LUOGHI IDENTITARI



**1**  
**TEMATICHE**

- 1.1 - DIFESA
- 1.2 - VIARIE - MOBILITA'
- 1.3 - CASSA DI COLMATA

- 2.1 - COMPLESSI
- 2.2 - SINGOLI EDIFICI
- 2.2.1 - EX SCUOLE

- 2.3 - PIAZZE/AREE PEDONALI
- 2.4 - MONUMENTI STORICI
- 2.5 - PARCHEGGIO
- 2.6 - QUARTIERE
- 2.7 - CAPANNI

- 2.8 - LOCALI/BAR/NEGOZI/  
LUOGHI DIVERTIMENTO

- 3.1 - AMBIENTALE
- 3.2 - AGRICOLO
- 3.3 - PARCHI E GIARDINI
- 3.4 - VERDE PERIURBANO
- 3.5 - LITORALE

**2**  
**LUOGHI IDENTITARI**

WORLD CAFE' - (A, B, C...)  
QUESTIONARIO

**3**  
**LUOGHI DELLA RIGENERAZIONE**

WORLD CAFE' - (A, B, C...)  
QUESTIONARIO

MAPPA DEI LUOGHI



## LUOGHI DELLA RIGENERAZIONE

### #3 Luoghi della rigenerazione --> e possibili idee di destinazione d'uso

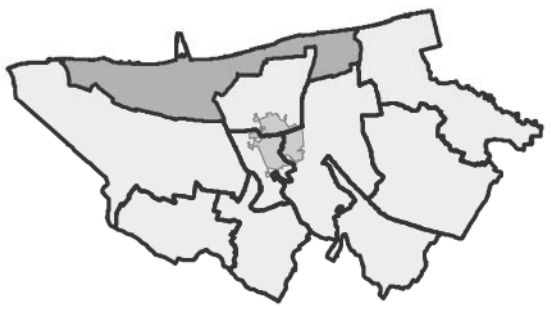
#### LIDI NORD

Ex cinema Arena 2000 - Marina Romea	▷	Riaprire al pubblico riqualificando e ripristinando la funzione cinema.
Capannone ex dogana - Porto Corsini	▷	Museo Centro di aggregazione
Casse di colmata - Porto Corsini	▷	Parcheggio scambiato al servizio di Porto Corsini e Marina Romea
Area Porto Reno - Casal Borsetti	▷	Agevolazioni per attrarre abitanti, riqualificazione edilizia turistica

#### LIDI SUD

Play Park - Punta Marina	▷	Ampliare le attrazioni e gli spazi di intrattenimento per i giovani
Edificio fatiscente - via delle sirene, Punta Marina	▷	Co-housing per anziani + centro anziani
Ex Banana Republic - Lido Adriano	▷	Parco pubblico
	▷	Albergo / sala da ballo
Area ex Concord	▷	Parcheggio scambiatore a servizio di Lido di Dante e Lido Adriano
Ex caserma Lido di Dante	▷	Centro di aggregazione, attività culturali, eventi
Area golenale a nord di Lido di Dante	▷	Riqualificazione ambientale e favorire l'accesso ai cittadini





DEL MARE  
LUOGHI DELLA RIGENERAZIONE



TEMATICHE

- 1
- 1.1 - DIFESA
  - 1.2 - VIARIE - MOBILITA'
  - 1.3 - CASSA DI COLMATA

- 2
- 2.1 - COMPLESSI
  - 2.2 - SINGOLI EDIFICI
  - 2.2.1 - EX SCUOLE
  - 2.3 - PIAZZE/PARCHE PEDONALI
  - 2.4 - MONUMENTI STORICI
  - 2.5 - PARCHEGGIO
  - 2.6 - QUARTIERE
  - 2.7 - CAPANNI
  - 2.8 - LOCALI/BAR/NEGOZI/

- 3
- 3.1 - AMBIENTALE
  - 3.2 - AGRICOLO
  - 3.3 - PARCHI E GIARDINI
  - 3.4 - VERDE PERIURBANO
  - 3.5 - LITORALE

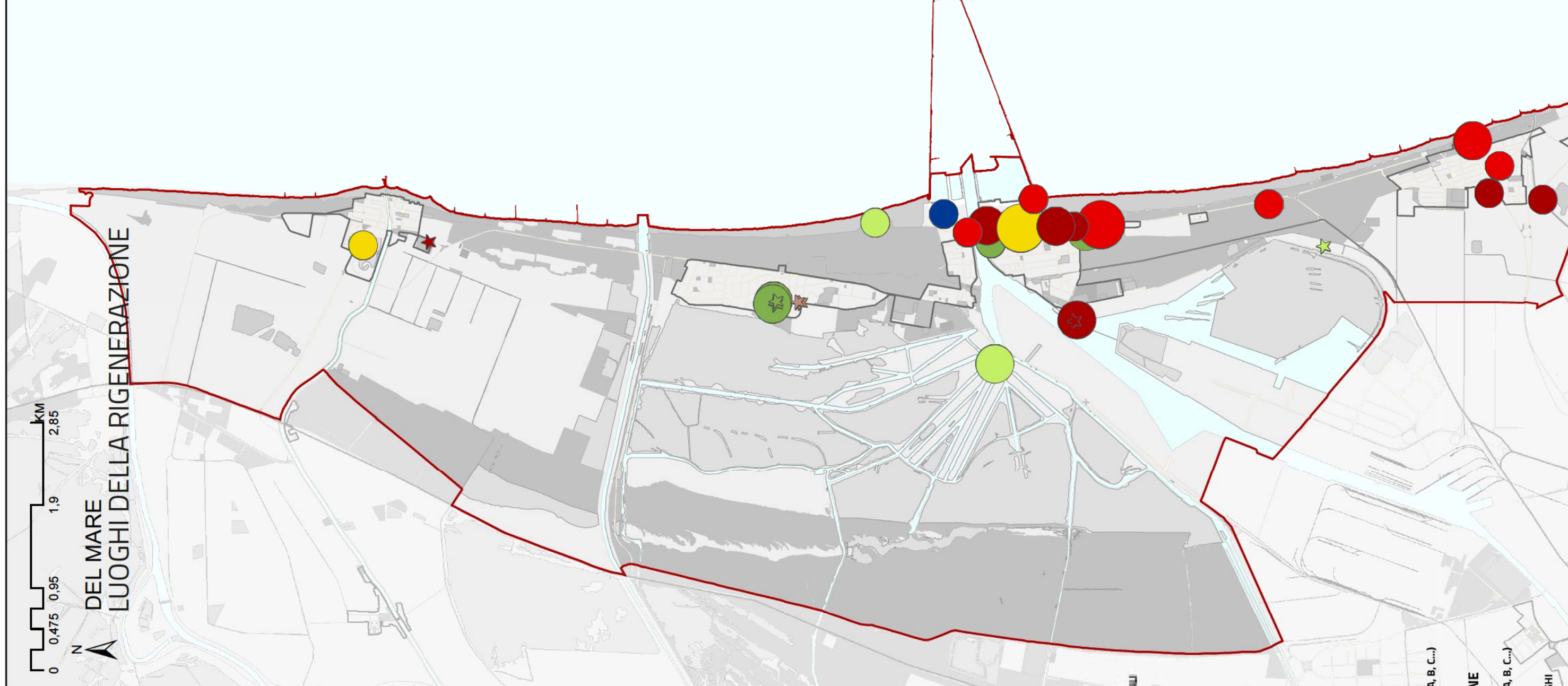
LUOGHI IDENTITARI

5 3 1  
WORLD CAFE' - (A, B, C,...)  
QUESTIONARIO

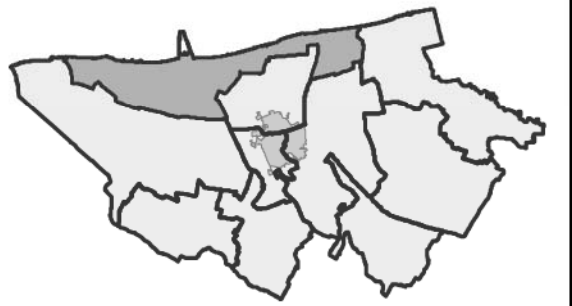
LUOGHI DELLA RIGENERAZIONE

5 3 1  
WORLD CAFE' - (A, B, C,...)  
QUESTIONARIO

MAPPA DEI LUOGHI







0 0,475 0,95 1,9 2,85 KM



DEL MARE  
LUOGHI DELLA RIGENERAZIONE



TEMATICHE

- 1  
INFRASTRUTTURE
- 1.1 - DIFESA
  - 1.2 - VIARIE - MOBILITA'
  - 1.3 - CASSA DI COLMATA

- 2  
SPAZIO COSTRUITO
- 2.1 - COMPLESSI
  - 2.2 - SINGOLI EDIFICI
  - 2.2.1 - EX SCUOLE
  - 2.3 - PIAZZE/AREE PEDONALI
  - 2.4 - MONUMENTI STORICI
  - 2.5 - PARCHEGGIO
  - 2.6 - QUARTIERE
  - 2.7 - CAPANNI
  - 2.8 - LOCALI/BAR/NEGOZI/

- 3  
SPAZI APERTI
- 3.1 - AMBIENTALE
  - 3.2 - AGRICOLO
  - 3.3 - PARCHI E GIARDINI
  - 3.4 - VERDE PERIURBANO
  - 3.5 - LITORALE

LUOGHI IDENTITARI

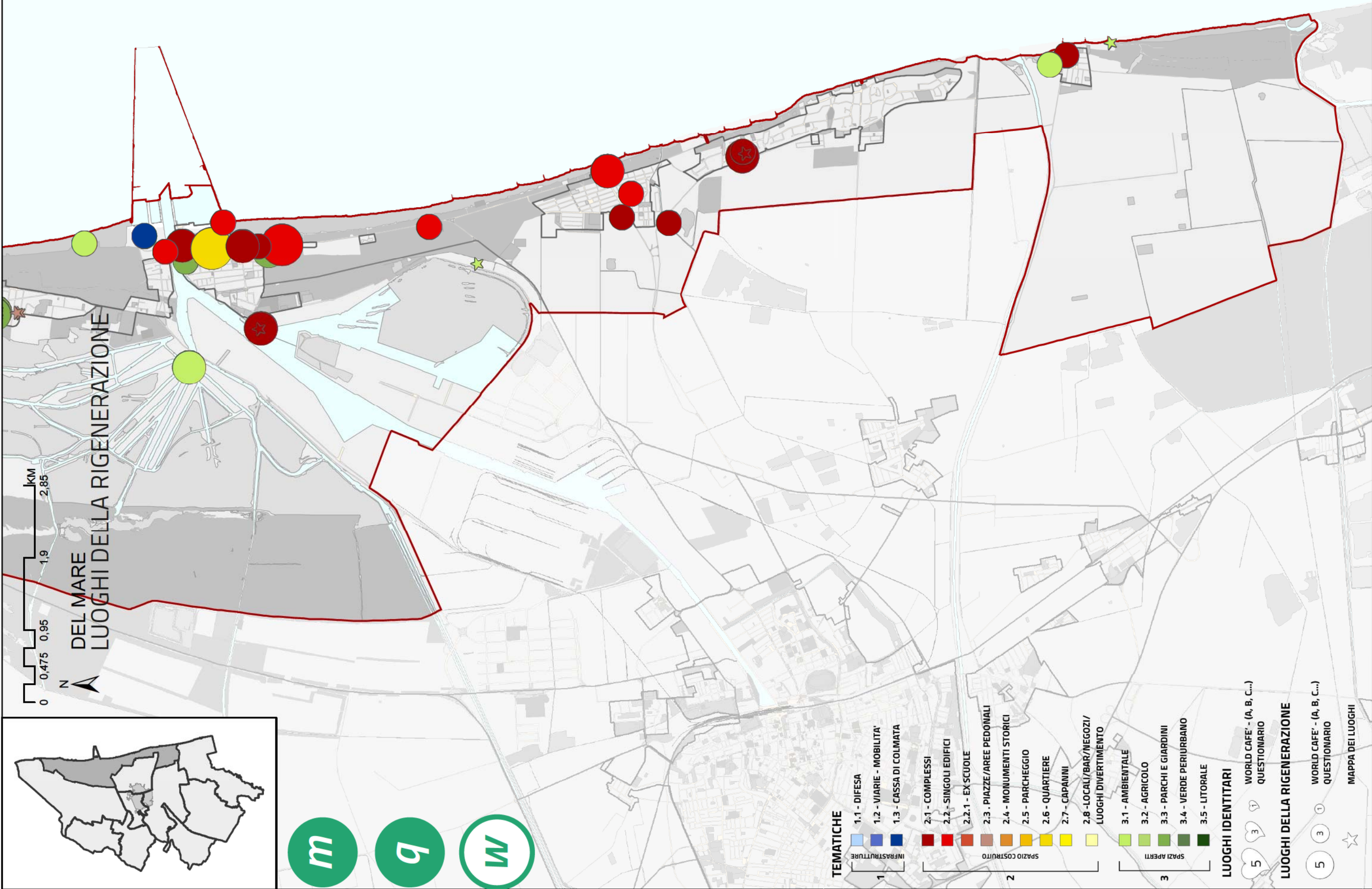
- 5
  - 3
  - 1
- WORLD CAFE' - (A, B, C...)  
QUESTIONARIO

LUOGHI DELLA RIGENERAZIONE

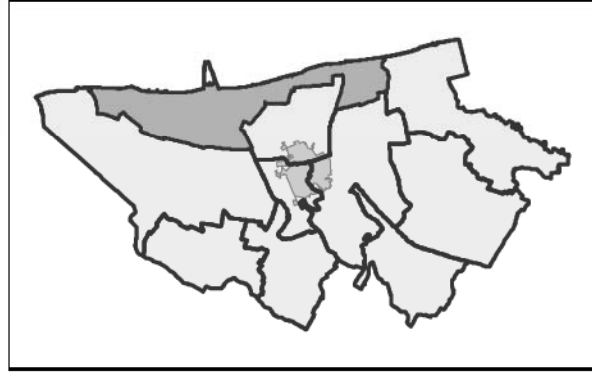
- 5
  - 3
  - 1
- WORLD CAFE' - (A, B, C...)  
QUESTIONARIO



MAPPA DEI LUOGHI







0 0,475 0,95 1,9 2,85 KM



DEL MARE  
ANALISI COMPARATA



TEMATICHE

- 1.1 - DIFESA
- 1.2 - VARIE - MOBILITA'
- 1.3 - CASSA DI COLUMATA

- 2.1 - COMPLESSI
- 2.2 - SINGOLI EDIFICI
- 2.2.1 - EX SCUOLE

- 2.3 - PIAZZE/AREE PEDONALI
- 2.4 - MONUMENTI STORICI
- 2.5 - PARCHEGGIO
- 2.6 - QUARTIERE
- 2.7 - CAPANNI
- 2.8 - LOCALI/BAR/NEGOZI

- 3.1 - AMBIENTALE
- 3.2 - AGRICOLA
- 3.3 - PARCHI E GIARDINI
- 3.4 - VERDE PERURBANO
- 3.5 - LITORALE

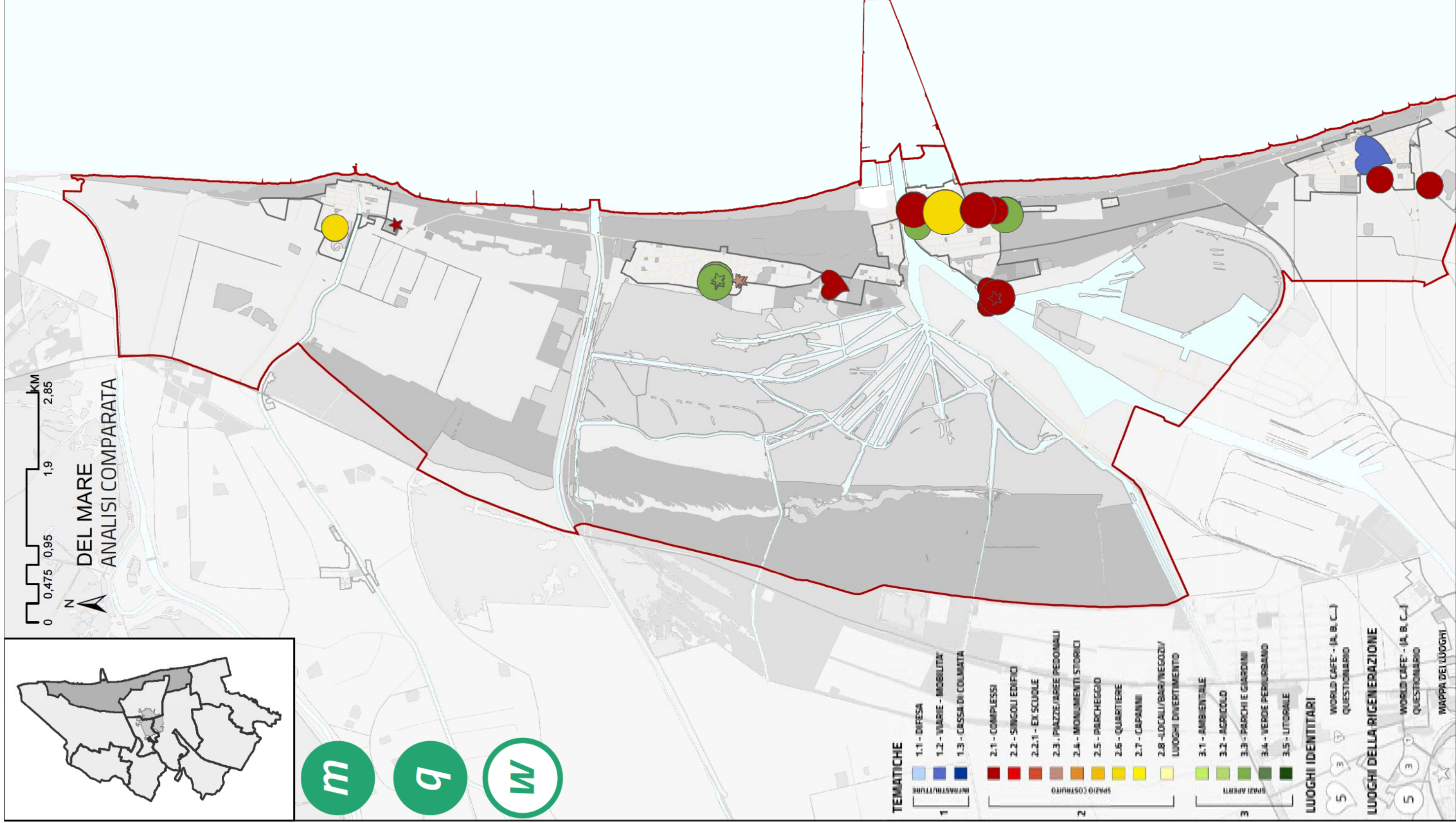
LUOGHI IDENTITARI

- 5 3 1 WORLD CAFE - (A, B, C, J) QUESTIONARIO

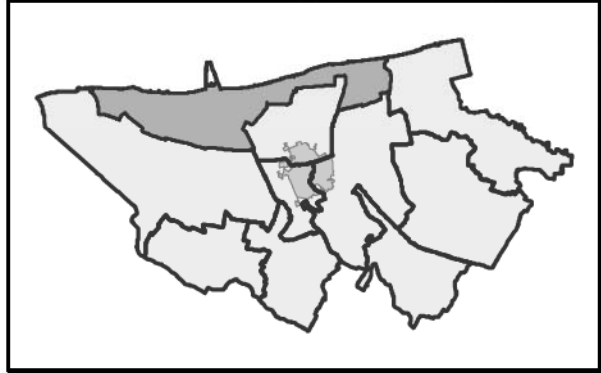
LUOGHI DELLA RIGENERAZIONE

- 5 3 1 WORLD CAFE - (A, B, C, J) QUESTIONARIO

MAPPA DEI LUOGHI







0 0,475 0,95 1,9 2,85 KM

N

DEL MARE  
ANALISI COMPARATA



1

TEMATICHE

- 1.1 - DIFESA  
1.2 - VIARIE - MOBILITA'  
1.3 - CASSA DI COLMATA

- 2.1 - COMPLESSI  
2.2 - SINGOLI EDIFICI  
2.2.1 - EX SCUOLE

- 2.3 - PIAZZE/AREE PEDONALI  
2.4 - MONUMENTI STORICI  
2.5 - PARCHEGGIO  
2.6 - QUARTIERE  
2.7 - CAPANNI  
2.8 - LOCALI/BAR/NEGOZI/  
LUOGHI DIVERTIMENTO

- 3.1 - AMBIENTALE  
3.2 - AGRICOLO  
3.3 - PARCHI E GIARDINI  
3.4 - VERDE PERIURBANO  
3.5 - LITORALE

2

3

LUOGHI IDENTITARI

5 3 1

WORLD CAFE' - (A, B, C...)  
QUESTIONARIO

5 3 1

LUOGHI DELLA RIGENERAZIONE

5 3 1

WORLD CAFE' - (A, B, C...)  
QUESTIONARIO

☆

MAPPA DEI LUOGHI





# BISOGNI DEL TERRITORIO

## 3. MARE

- a. AREE NATURALI**      C P I R M
- a.1 dotazioni ecologiche
  - a.2 valorizzazione e tutela
  - a.3 fruibilità
  - a.4 attrezzabilità / collegamento
  - a.5 segnaletica
  - a.6 bonifiche ambientali
- b. AREE VERDI E SOSTENIBILITA'**
- b.1 accessibilità
  - b.2 fruibilità
  - b.3 eliminazione barriere arch
  - b.4 collegamenti
  - b.5 attrezzabilità
  - b.6 eventi
  - b.7 sensibilizzare i cittadini
  - b.8 spazi verdi
  - b.9 scelta piantumazioni/forestaz.
- c. SPAZI PUB. / PIAZZE / PERCORSI CICLO-PED.**
- c.1 pedonalizzazione
  - c.2 attività
  - c.3 fruibilità
  - c.4 illuminazione
  - c.5 arredo urbano
  - c.6 eliminare barriere arch
  - c.7 sicurezza
  - c.8 ridurre superfici impermeabili
  - c.9 percorsi ciclo/ped. territorio
- d. SPAZI AGRICOLI**
- d.1 rete agricola
  - d.2 accessibilità
  - d.3 fattoria didattica
  - d.4 collegamenti con i centri/costa
  - d.5 attività sociali

- e. INFRASTRUTTURE E VIABILITA'**      C P I R M
- e.1 sottoservizi ed energie alternative
  - e.2 aree di sosta e parcheggi
  - e.3 piste ciclabili
  - e.4 percorsi e aree pedonali
  - e.5 trasporto pubblico
  - e.6 ricarica veicoli elettrici
  - e.7 riduzione traffico/velocità
  - e.8 eliminare barriere arch
  - e.9 collegamenti carrabili
  - e.10 collegamenti acquatici
  - e.11 recupero acque meteoriche
- f. SERVIZI**
- f.1 strutture sportive - ricreative
  - f.2 servizi socio-assistenziali
  - f.3 apertura attività commerciali
  - f.4 luoghi aggregazione
  - f.5 trasporto pubblico
  - f.6 biblioteca
  - f.7 università
  - f.8 attività culturali/intrattenimento
  - f.9 servizi primari
  - f.10 bagni pubblici
- g. QUALITA' URBANA / EDILIZIA / PIAZZE**
- g.1 sensibilizzare i cittadini
  - g.2 illuminazione pubblica e arredo urb.
  - g.3 ecosostenibilità costruzioni
  - g.4 luoghi d'aggregazione pubblici
  - g.5 luoghi storico/monumentali
  - g.6 cambio previsioni urbanistiche
  - g.7 riusi temporanei
  - g.8 demolizione/ricostruzione/ripopol.
  - g.9 cohousing
  - g.10 ricettività
  - g.11 patrimonio edilizio
- h. PROMOZIONE TERRITORIALE**
- h.1 sensibilizzare i cittadini
  - h.2 cicloturismo e servizi connessi
  - h.3 aree camper
  - h.4 segnaletica
  - h.5 centro informazioni e/o culturale
  - h.6 promozione turistica / rete
  - h.7 percorsi turistici tematici / rete
  - h.8 ricettività privata
  - h.9 offerta culturale

LEGENDA

Peso	Azione
<input type="checkbox"/>	<b>C</b> creare
<input checked="" type="checkbox"/>	<b>P</b> potenziare
<input checked="" type="checkbox"/>	<b>I</b> incentivare
<input checked="" type="checkbox"/>	<b>R</b> riqualificare
<input checked="" type="checkbox"/>	<b>M</b> manutenzione



## ...le idee per valorizzare il territorio

### QUALITA' URBANA / EDILIZIA / PIAZZE

- Miglioramento dell'arredo urbano
- Permettere il cambio di destinazione d'uso per i negozi sfitti localizzati lungo vie che hanno perso la vocazione commerciale, come viale Puccini a Lido Adriano, al fine di liberare la strada da tutte le serrande chiuse
- Mancanza in tutti i lidi di una piazza pedonale e viva, quale luogo di aggregazione.
- Mantenere lo stesso stile architettonico anche nelle nuove costruzioni
- Favorire il ripopolamento dei lidi, soprattutto lidi nord, con politiche che favoriscano l'uso delle numerose abitazioni sfitte
- Video-sorveglianza diffusa e controlli notturni nella zona discoteche di Marina di Ravenna
- Favorire i riusi temporanei delle aree abbandonate centrali ai paesi, per migliorare l'estetica e controllare il degrado
- A Lido Adriano è necessario promuovere interventi diffusi di ristrutturazione edilizia e di demolizione dei comparti abbandonati e fatiscenti

### SERVIZI

- Ricollocazione del centro anziani al piano terra a Marina di Ravenna e attrezzarlo con cucina (spazio di aggregazione)
- Luoghi di aggregazione per la comunità locale di Marina di Ravenna e Punta Marina: spazi per anziani e bambini, biblioteca, luoghi di aggregazione...
- Bagni pubblici, anche per disabili, in tutti i lidi
- Riqualificazione del campo di atletica di Marina di Ravenna
- Realizzare nuove attrezzature sportive: piscina, tennis, parchi gioco con acqua, percorsi avventura, palestre...

### AREE NATURALI

- Ripristino e tutela del sistema delle dune
- Miglioramento del sistema di manutenzione delle pinete e delle aree verdi
- Riqualificazione paesaggistica delle aree naturali e loro valorizzazione

### AREE VERDI E SOSTENIBILITA'

- Valorizzazione del parco pubblico di Marina di Ravenna con l'apertura del bar

### INFRASTRUTTURE E VIABILITA' + SPAZI PUBBLICI E PIAZZE

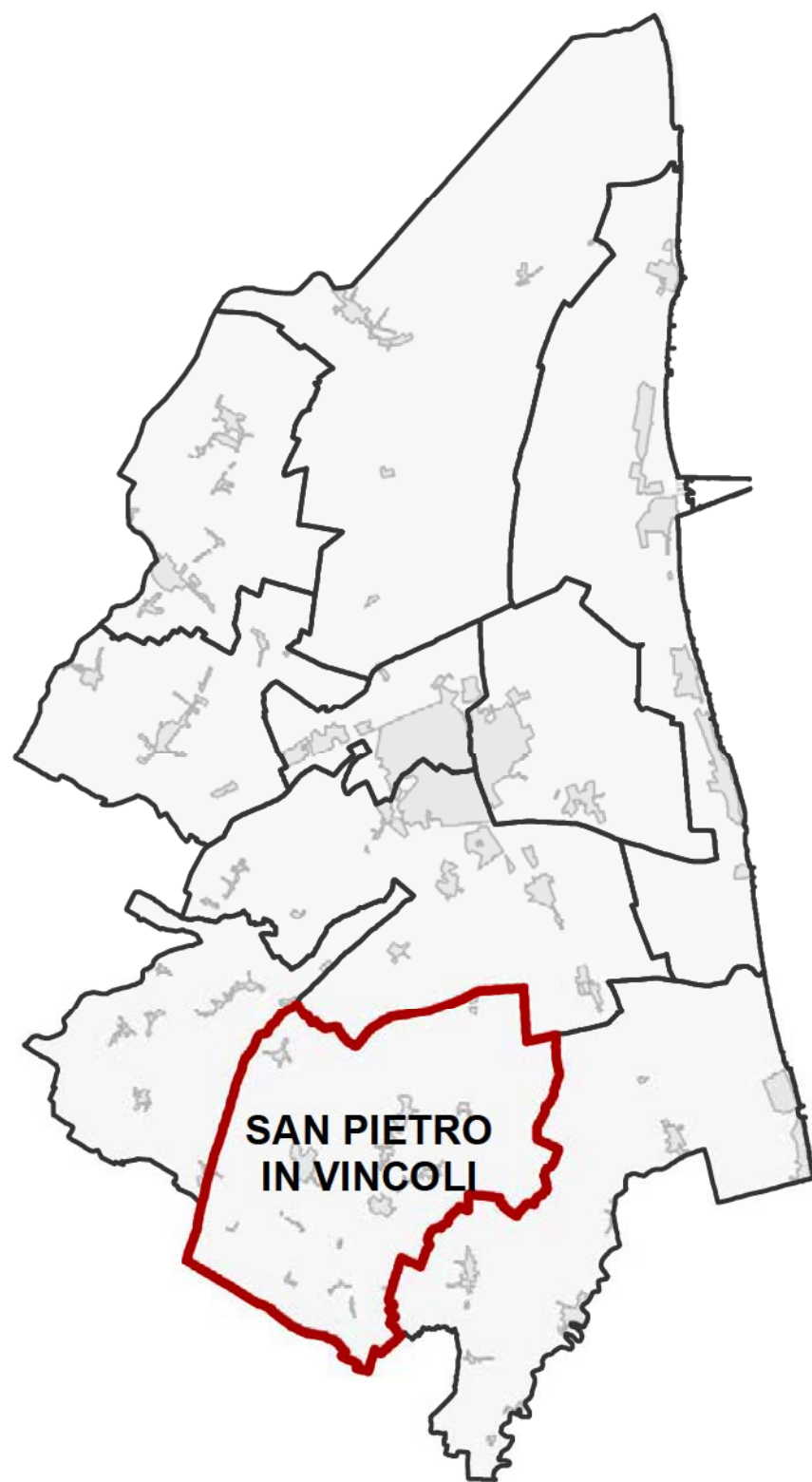
- Potenziamento della fruizione ciclo-pedonale di collegamento tra i lidi, con Ravenna e messa in sicurezza dei tratti esistenti:
  - Dal marchesato (fabbrica vecchia) - viale delle Nazioni (Marina di Ravenna)
  - Casal Borsetti - Ravenna
  - Marina di Ravenna - Ravenna
- Potenziamento delle aree parcheggi scambiatori senza compromettere i sistemi naturali (pinete e valli)
- Aumento dei parcheggi per i disabili in prossimità dei servizi essenziali
- Implementare i trasporti pubblici ecologici in collegamento Ravenna-lidi
- Realizzazione di un parcheggio scambiatore a Porto Corsini (nella cassa di colmata in ingresso al paese) che sia di servizio ai lidi nord
- Realizzazione di un parcheggio scambiatore che serva Lido Adriano e Lido di Dante (sarebbe ideale l'ex Concord)
- Ricostruzione del ponte di Casal Borsetti e Bailey
- Aree attrezzate per camper in tutti i lidi

### AZIONI PER MIGLIORARE LA RESILIENZA DEL TERRITORIO E/O LA FRUIZIONE SOSTENIBILE

- ACCESSO AL MARE: creare degli accessi pubblici per piccole imbarcazioni, scivolo per alaggio e varo, corridoio riservato per uscire al largo, anche alla foce dei Fiumi Uniti
- TURISMO: promuovere attività per un turismo naturalistico e storico nelle piallasse e nei canali, sfruttare la tradizione pescatoria di Marina di Ravenna e il turismo enogastronomico.
- Aumentare la ricettività con offerta diversificata per le diverse esigenze, come hotel e stabili menti accessibili ai disabili e percorsi dedicati, come il sentiero per i non-vedenti in pineta.
- ACCESSIBILITA': promuovere i collegamenti via acqua lungo il Candiano, i collegamenti con i più vicini aeroporti e l'implementazione delle piste ciclabili in collegamento con Ravenna e fra i vari lidi
- VIABILITA': limitare l'afflusso di auto, liberare spazio per la fruizione ciclo-pedonale soprattutto in prossimità del lungomare, implementare i parcheggi scambiatore e migliorare la sicurezza e l'illuminazione notturna dei marciapiedi e dei collegamenti ciclo-pedonali



# SAN PIETRO IN VINCOLI



## S.PIETRO IN VINCOLI Partecipa all'Urbanistica Generale



29 | 05 | 2019  
18.00-20.00



Festa dello Sport  
di San Pietro in Vincoli



12 partecipanti



3 Tavoli

Vittorio, Gigliola, Valerio, Silvano

Palmiro, Enrico, Lara, Maria



Anita, Fabio, Gabriele, Sauro

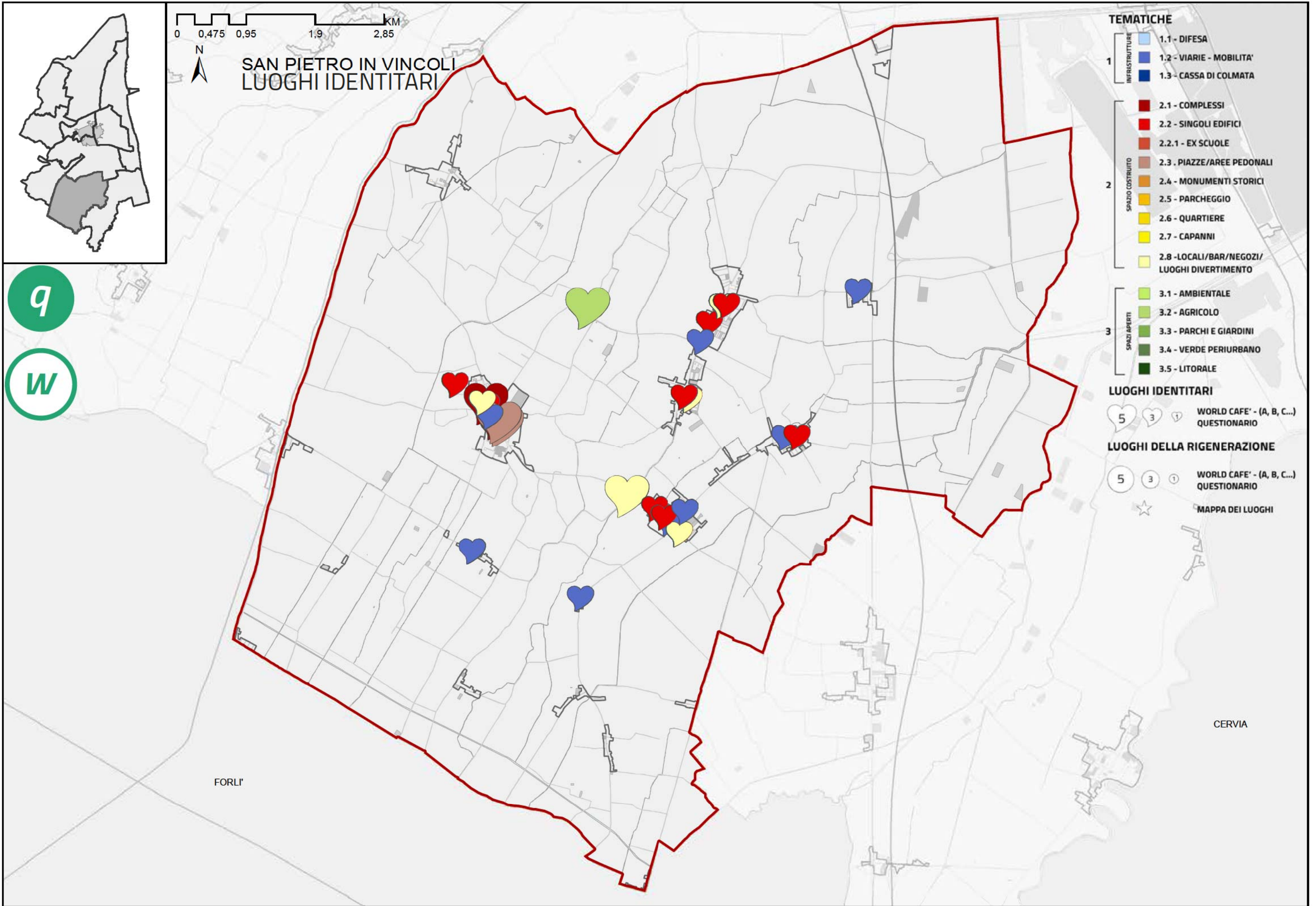


## LUOGHI IDENTITARI

#1 Luoghi identitari: quali sono i luoghi che nel bene o nel male sono per voi rappresentativi di questo territorio e della comunità che ci vive?

<b>A</b>	Piazza Foro Boario, parco e viale Farini - S.Pietro in Vincoli	STATO DI CONSERVAZIONE - ● ● ● ● ● ◐ +	SENSO DI APPARTENENZA - ● ● ● ● ● ◐ +	SEGNALATO DA ● ● ●
<b>B</b>	Le ville unite (edifici storici)	STATO DI CONSERVAZIONE - ● ● ○ ○ ○ +	SENSO DI APPARTENENZA - ● ● ● ○ ○ +	SEGNALATO DA ○ ● ○
<b>C</b>	I bar di paese	STATO DI CONSERVAZIONE - ● ● ○ ○ ○ +	SENSO DI APPARTENENZA - ● ○ ○ ○ ○ +	SEGNALATO DA ● ○ ○
Note: erano luogo principale della vita della comunità, nel passato soprattutto per gli uomini, ma oggi stanno perdendo la loro funzione di aggregazione.				
<b>D</b>	Biblioteca di Santo Stefano	STATO DI CONSERVAZIONE - ● ● ● ● ○ +	SENSO DI APPARTENENZA - ● ● ● ● ○ +	SEGNALATO DA ○ ● ○
<b>E</b>	Chiese	STATO DI CONSERVAZIONE - ● ● ● ● ○ +	SENSO DI APPARTENENZA - ● ● ● ● ○ +	SEGNALATO DA ○ ○ ●
<b>F</b>	Strada principale di ogni paese	STATO DI CONSERVAZIONE - ● ● ○ ○ ○ +	SENSO DI APPARTENENZA - ● ● ● ● ○ +	SEGNALATO DA ○ ● ○
<b>G</b>	Ex teatro PRI e teatro parrocchiale S.Pietro in Vincoli	STATO DI CONSERVAZIONE - ● ○ ○ ○ ○ +	SENSO DI APPARTENENZA - ● ● ○ ○ ○ +	SEGNALATO DA ○ ○ ●
<b>H</b>	Museo di Campiano	STATO DI CONSERVAZIONE - ○ ○ ○ ○ ○ +	SENSO DI APPARTENENZA - ● ● ● ○ ○ +	SEGNALATO DA ● ○ ○





0 0,475 0,95 1,9 2,85 KM



**SAN PIETRO IN VINCOLI**  
**LUOGHI IDENTITARI**

**TEMATICHE**

- 1**
  - INFRASTRUTTURE
  - 1.1 - DIFESA
  - 1.2 - VIARIE - MOBILITA'
  - 1.3 - CASSA DI COLMATA
- 2**
  - SPAZIO COSTRUITO
  - 2.1 - COMPLESSI
  - 2.2 - SINGOLI EDIFICI
  - 2.2.1 - EX SCUOLE
  - 2.3 - PIAZZE/AREE PEDONALI
  - 2.4 - MONUMENTI STORICI
  - 2.5 - PARCHEGGIO
  - 2.6 - QUARTIERE
  - 2.7 - CAPANNI
  - 2.8 - LOCALI/BAR/NEGOZI/ LUOGHI DIVERTIMENTO
- 3**
  - SPAZI APERTI
  - 3.1 - AMBIENTALE
  - 3.2 - AGRICOLO
  - 3.3 - PARCHI E GIARDINI
  - 3.4 - VERDE PERIURBANO
  - 3.5 - LITORALE

**LUOGHI IDENTITARI**

- 5 3 1 WORLD CAFE' - (A, B, C...) QUESTIONARIO

**LUOGHI DELLA RIGENERAZIONE**

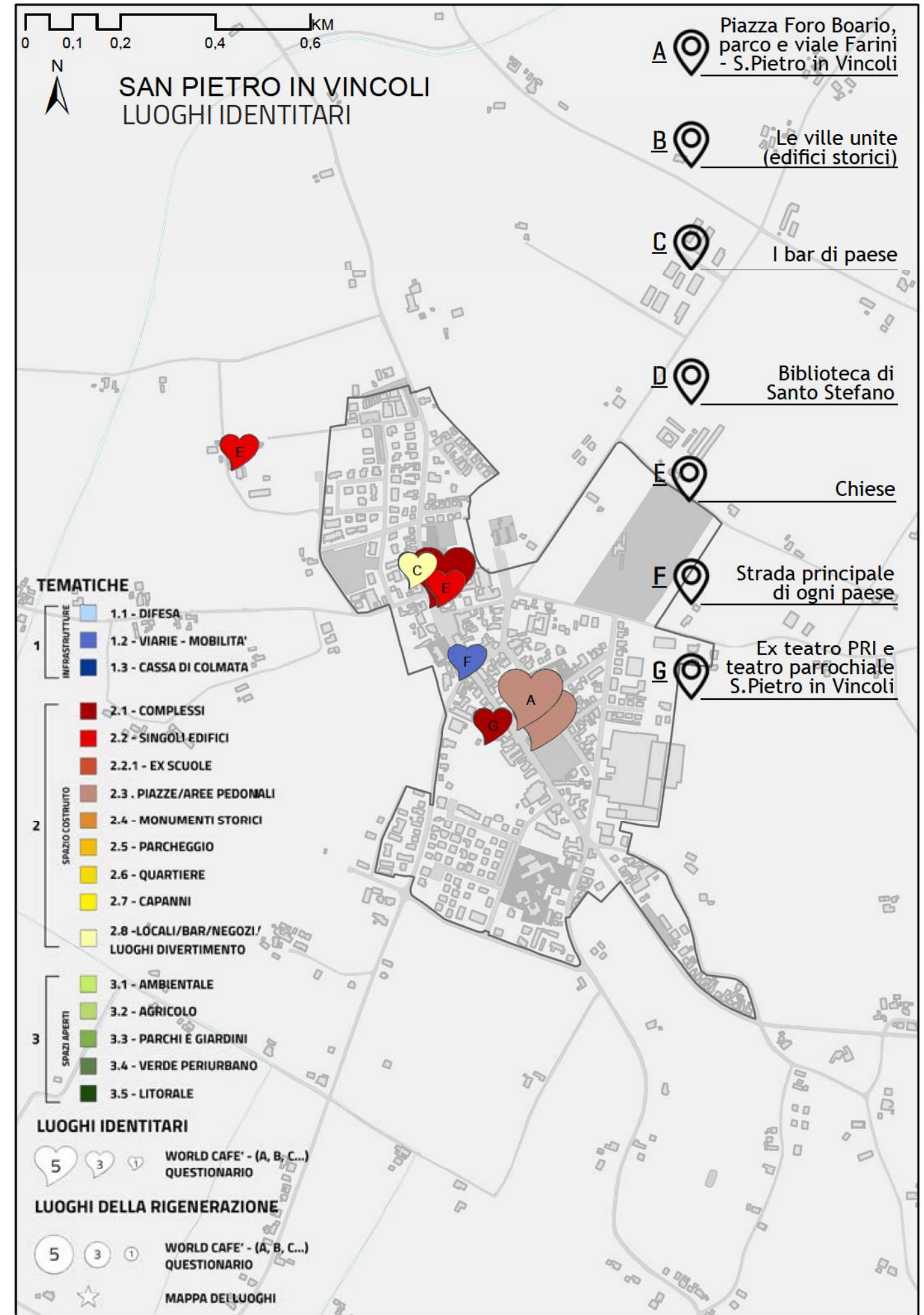
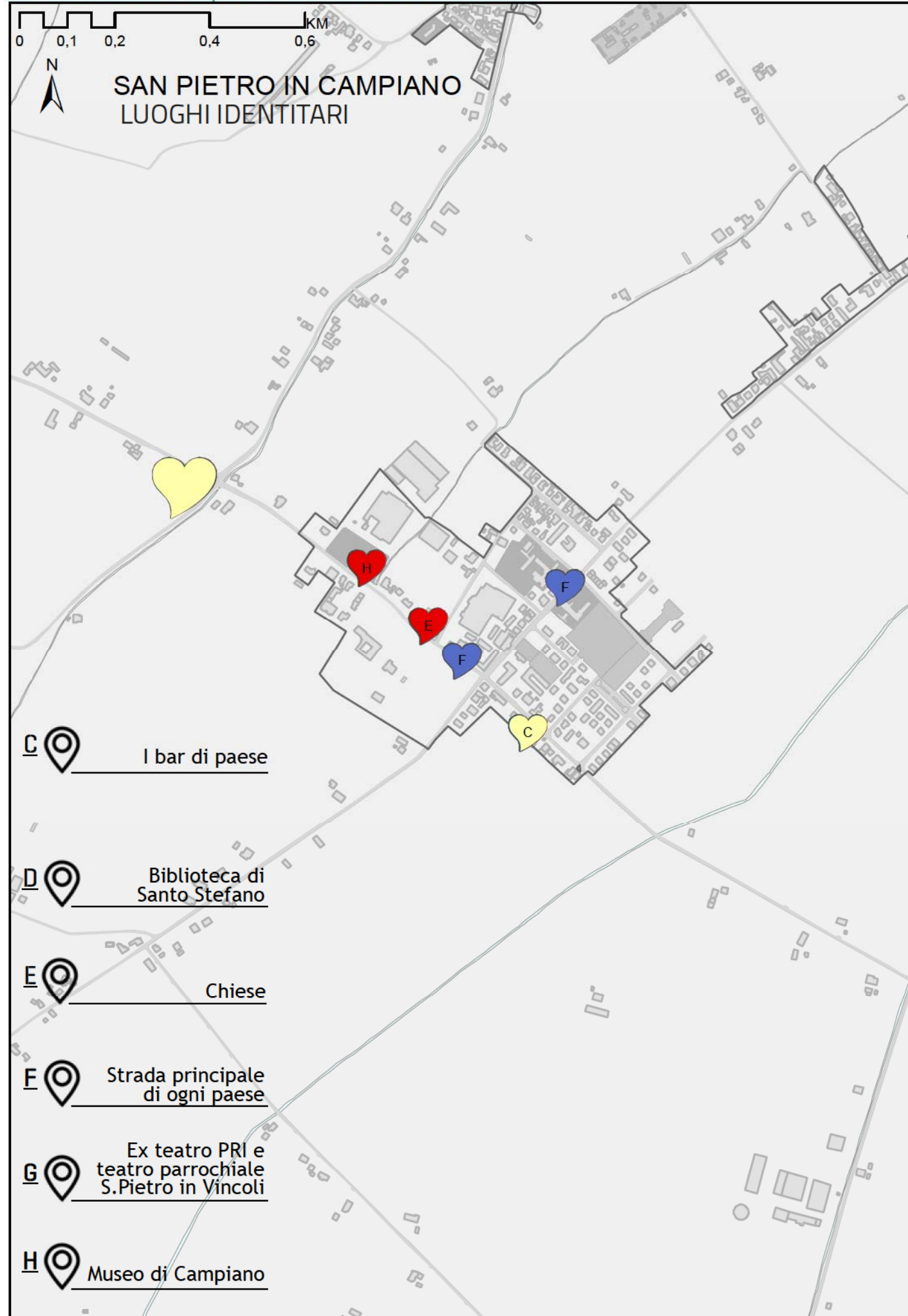
- 5 3 1 WORLD CAFE' - (A, B, C...) QUESTIONARIO
- ☆ MAPPA DEI LUOGHI

FORLÌ

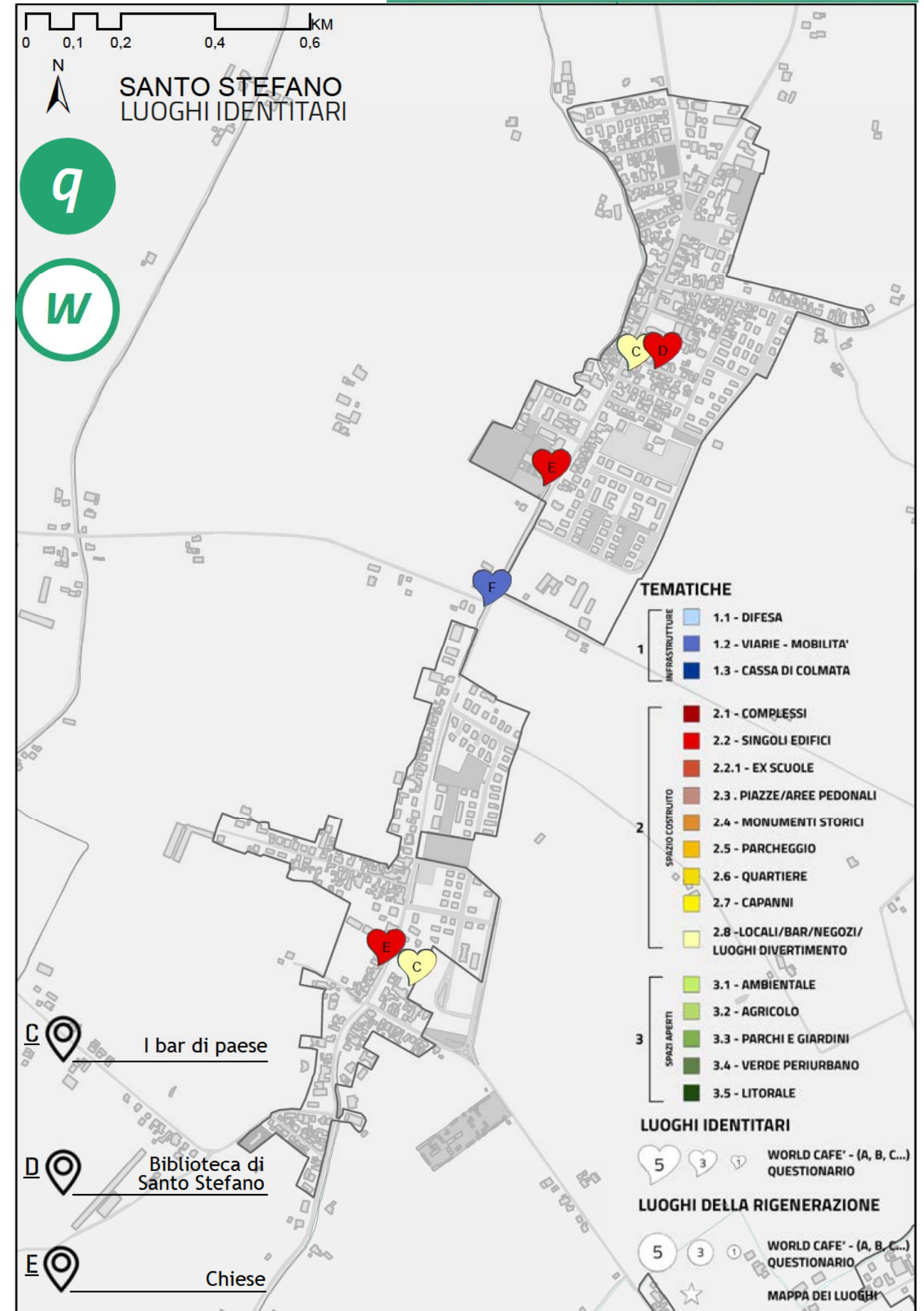
CERVIA











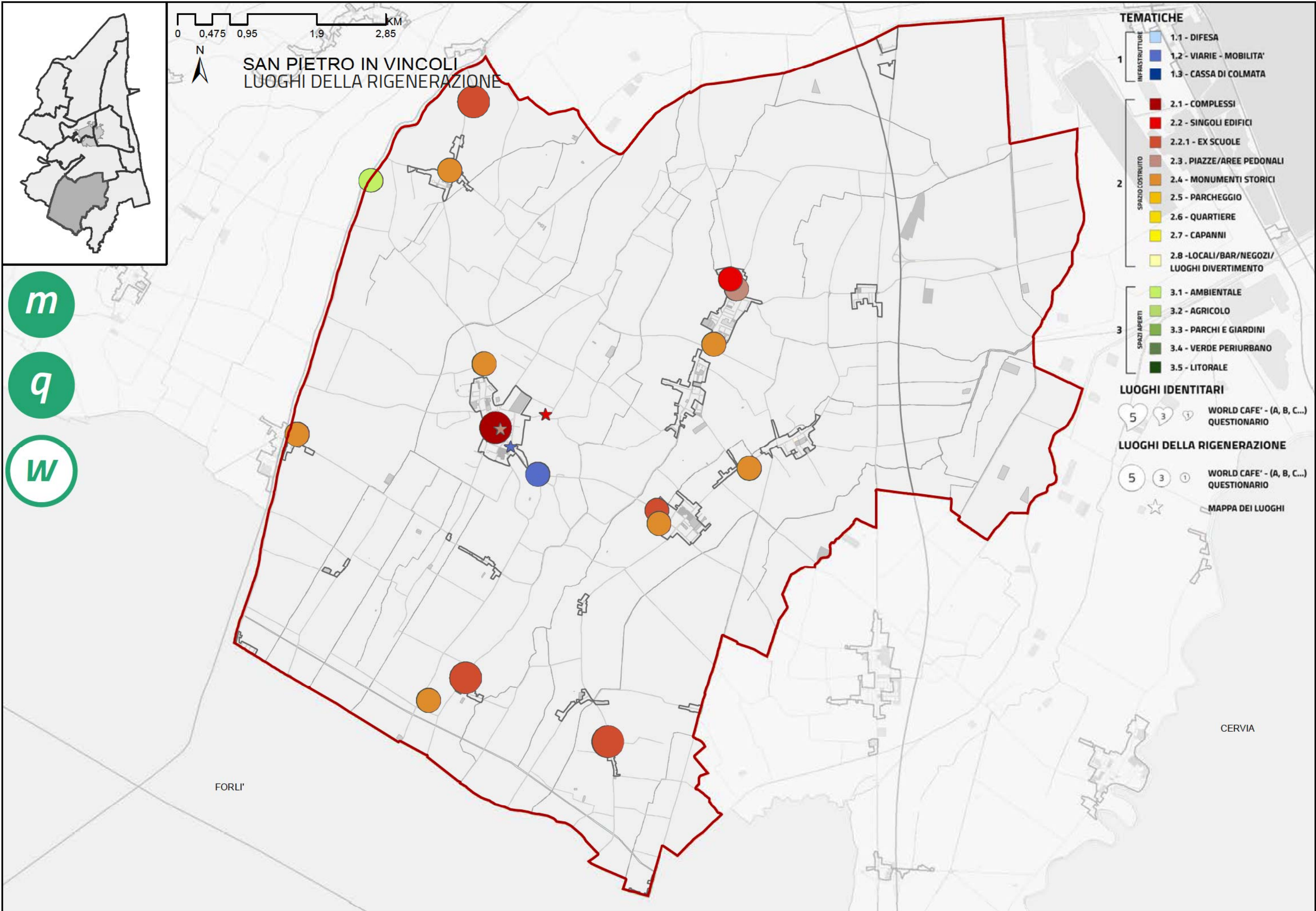


## LUOGHI DELLA RIGENERAZIONE

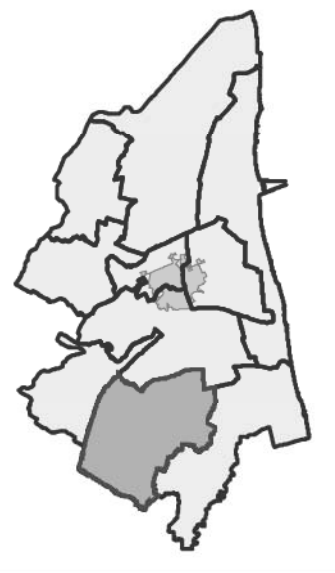
### #3 Luoghi della rigenerazione --> e possibili idee di destinazione d'uso

Ex biblioteca di Santo Stefano		Spazio per attività pubbliche ludico-ricreative Mercatino per produttori locali
Piazza Bovio - Santo Stefano		Riqulificarla per creare uno spazio verde (quercia, aceri)
Ex scuole pubbliche dismesse e attualmente abbandonate - es. Bastia (privata), Campiano, Massa Castello, Gambellara		Favorire la conversione di destinazione d'uso ove i privati vorrebbero rigenerare (ad esempio a Bastia è in progetto un ricovero per anziani) o affidare ad associazioni locali per attività d'interesse pubblico e sociale
Ex sala cinematografica Farini e relativa area esterna completamente dismessa		Nuovo utilizzo pubblico. Esempio: il teatro sociale di Piangipane o il cinema
Argine destro Ronco		Creare un percorso ciclabile che colleghi l'argine ai paesi per renderlo maggiormente fruibile e funzionale come collegamento fino a Ravenna. Pensare alla fruizione anche per canoe.
Vie storiche (es. via del Sale)		Ciclovie sui vecchi percorsi storici (es. Via del Sale) e percorsi per attività fisiche





**SAN PIETRO IN VINCOLI**  
**LUOGHI DELLA RIGENERAZIONE**

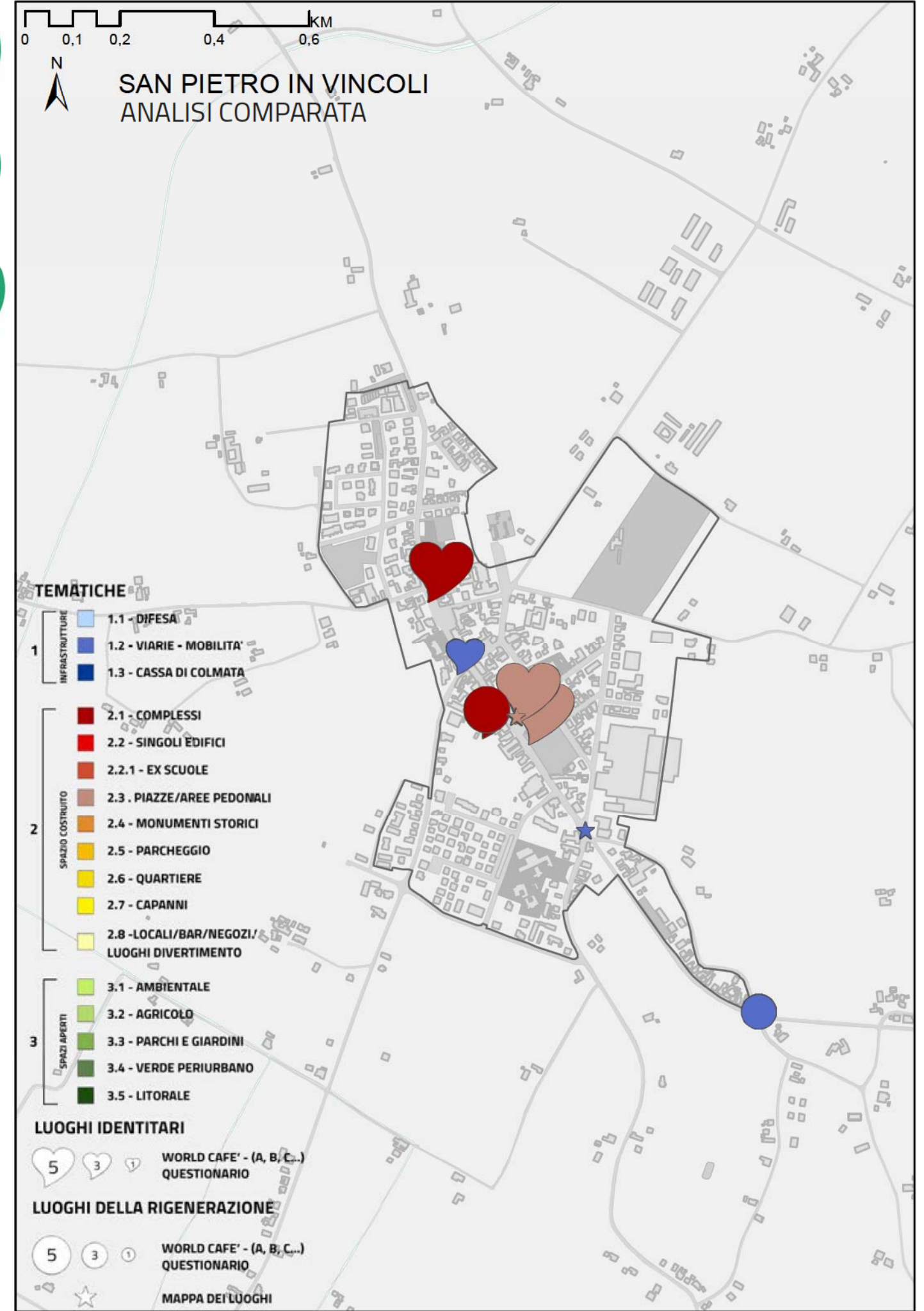
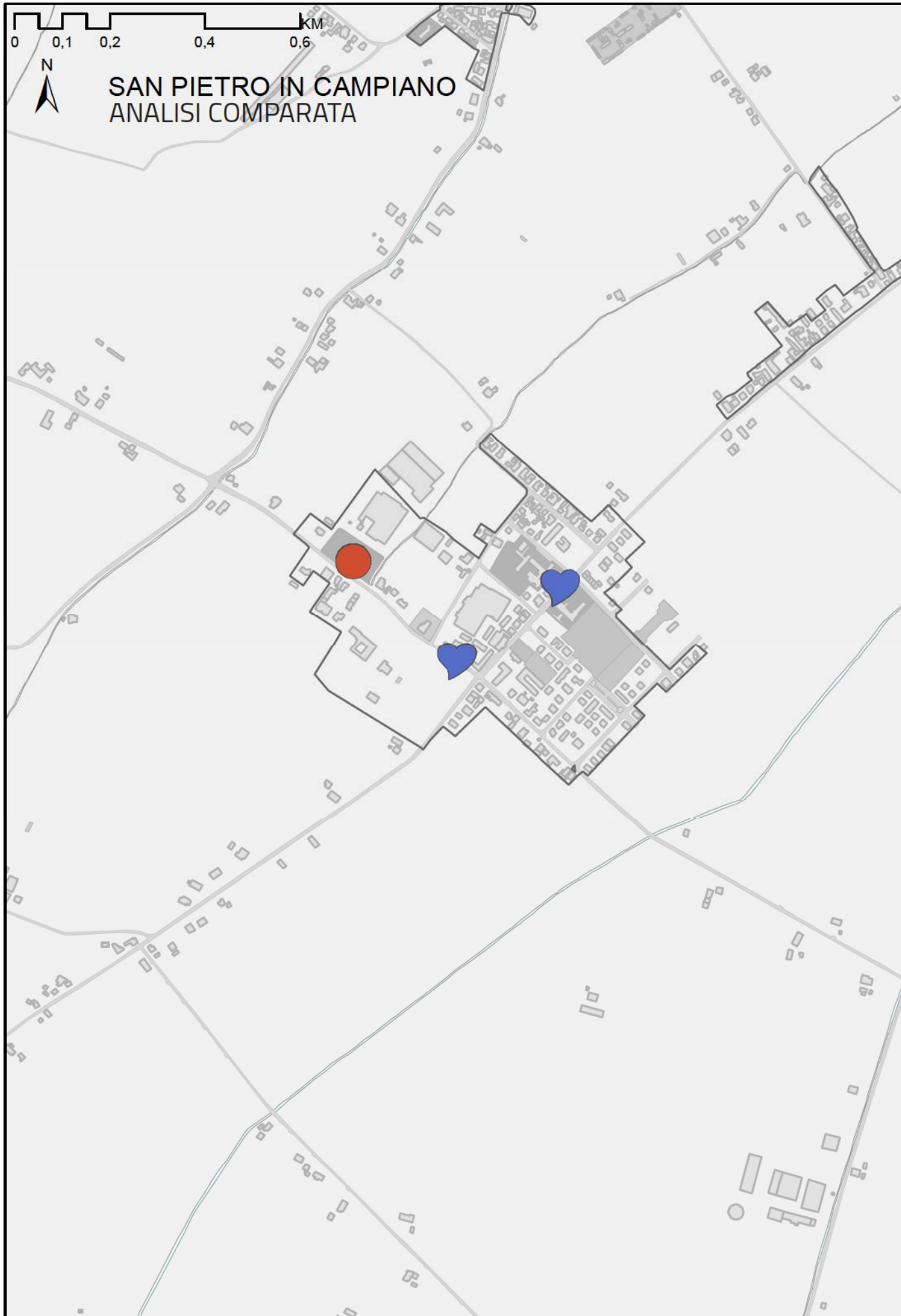


- TEMATICHE**
- 1 - INFRASTRUTTURE**
    - 1.1 - DIFESA
    - 1.2 - VIARIE - MOBILITA'
    - 1.3 - CASSA DI COLMATA
  - 2 - SPAZIO COSTRUITO**
    - 2.1 - COMPLESSI
    - 2.2 - SINGOLI EDIFICI
      - 2.2.1 - EX SCUOLE
    - 2.3 - PIAZZE/AREE PEDONALI
    - 2.4 - MONUMENTI STORICI
    - 2.5 - PARCHEGGIO
    - 2.6 - QUARTIERE
    - 2.7 - CAPANNI
    - 2.8 - LOCALI/BAR/NEGOZI/ LUOGHI DIVERTIMENTO
  - 3 - SPAZI APERTI**
    - 3.1 - AMBIENTALE
    - 3.2 - AGRICOLO
    - 3.3 - PARCHI E GIARDINI
    - 3.4 - VERDE PERIURBANO
    - 3.5 - LITORALE
- LUOGHI IDENTITARI**
- 5 3 1 WORLD CAFE' - (A, B, C...) QUESTIONARIO
- LUOGHI DELLA RIGENERAZIONE**
- 5 3 1 WORLD CAFE' - (A, B, C...) QUESTIONARIO
  - ☆ MAPPA DEI LUOGHI

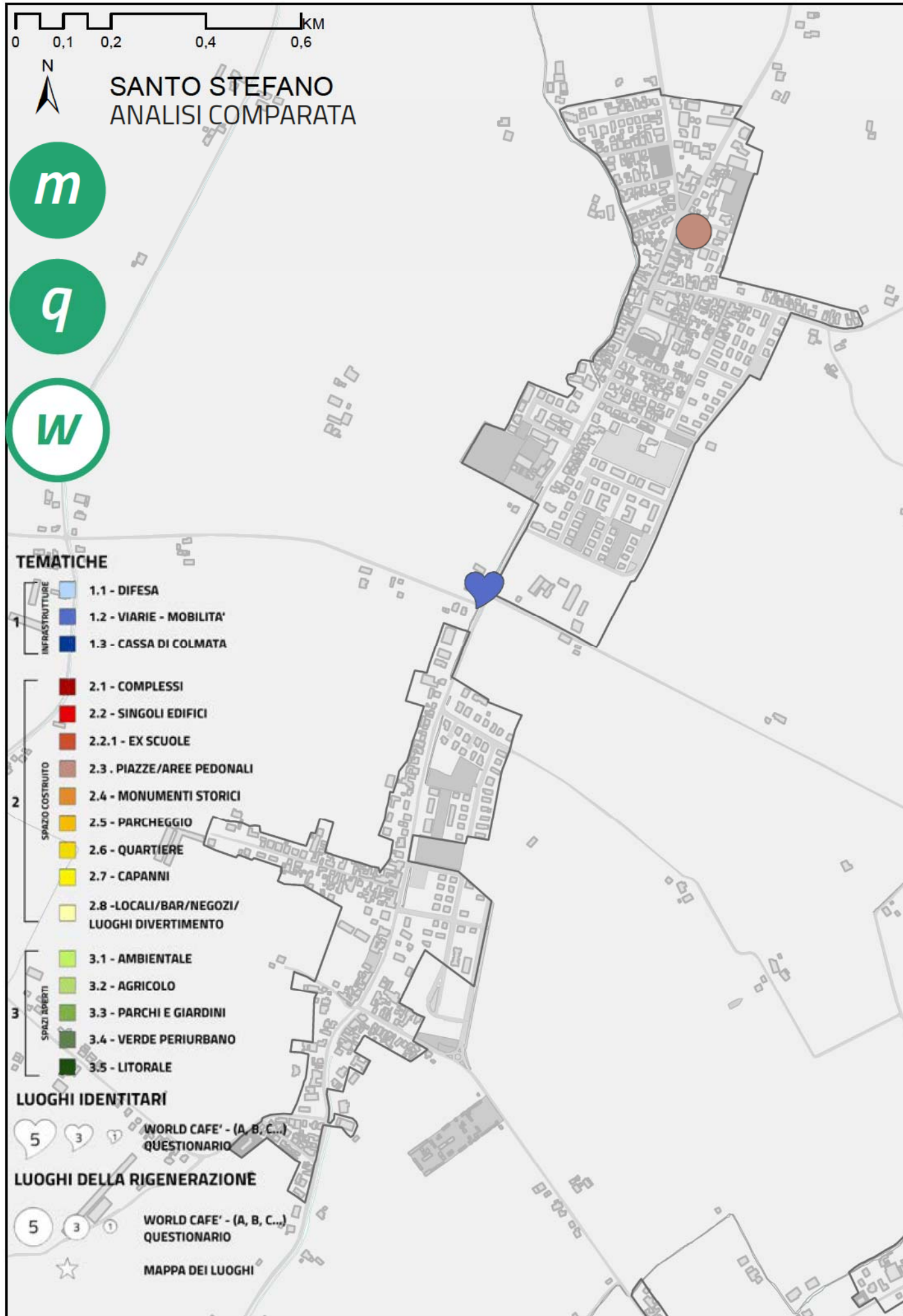
CERVIA

FORLI'









## BISOGNI DEL TERRITORIO

## 4. SAN PIETRO IN V



**a. AREE NATURALI**

	C	P	I	R	M
a.1 dotazioni ecologiche	<input type="checkbox"/>	<input type="checkbox"/>	<input type="checkbox"/>	<input type="checkbox"/>	<input type="checkbox"/>
a.2 valorizzazione e tutela	<input type="checkbox"/>	<input type="checkbox"/>	<input type="checkbox"/>	<input type="checkbox"/>	<input checked="" type="checkbox"/>
a.3 fruibilità	<input checked="" type="checkbox"/>	<input type="checkbox"/>	<input type="checkbox"/>	<input type="checkbox"/>	<input type="checkbox"/>
a.4 attrezzabilità / collegamento	<input type="checkbox"/>	<input type="checkbox"/>	<input checked="" type="checkbox"/>	<input type="checkbox"/>	<input type="checkbox"/>
a.5 segnaletica	<input type="checkbox"/>	<input type="checkbox"/>	<input type="checkbox"/>	<input type="checkbox"/>	<input type="checkbox"/>
a.6 bonifiche ambientali	<input type="checkbox"/>	<input type="checkbox"/>	<input type="checkbox"/>	<input type="checkbox"/>	<input type="checkbox"/>

**b. AREE VERDI E SOSTENIBILITA'**

	C	P	I	R	M
b.1 accessibilità	<input type="checkbox"/>	<input type="checkbox"/>	<input type="checkbox"/>	<input type="checkbox"/>	<input type="checkbox"/>
b.2 fruibilità	<input type="checkbox"/>	<input type="checkbox"/>	<input type="checkbox"/>	<input type="checkbox"/>	<input type="checkbox"/>
b.3 eliminazione barriere arch	<input type="checkbox"/>	<input type="checkbox"/>	<input type="checkbox"/>	<input type="checkbox"/>	<input type="checkbox"/>
b.4 collegamenti	<input type="checkbox"/>	<input type="checkbox"/>	<input type="checkbox"/>	<input type="checkbox"/>	<input type="checkbox"/>
b.5 attrezzabilità	<input type="checkbox"/>	<input type="checkbox"/>	<input type="checkbox"/>	<input type="checkbox"/>	<input type="checkbox"/>
b.6 eventi	<input type="checkbox"/>	<input type="checkbox"/>	<input type="checkbox"/>	<input type="checkbox"/>	<input type="checkbox"/>
b.7 sensibilizzare i cittadini	<input type="checkbox"/>	<input type="checkbox"/>	<input type="checkbox"/>	<input type="checkbox"/>	<input type="checkbox"/>
b.8 spazi verdi	<input checked="" type="checkbox"/>	<input type="checkbox"/>	<input type="checkbox"/>	<input type="checkbox"/>	<input type="checkbox"/>
b.9 scelta piantumazioni/forestaz.	<input type="checkbox"/>	<input type="checkbox"/>	<input type="checkbox"/>	<input type="checkbox"/>	<input type="checkbox"/>

**c. SPAZI PUB. / PIAZZE / PERCORSI CICLO-PED.**

	C	P	I	R	M
c.1 pedonalizzazione	<input type="checkbox"/>	<input type="checkbox"/>	<input type="checkbox"/>	<input type="checkbox"/>	<input type="checkbox"/>
c.2 attività	<input type="checkbox"/>	<input type="checkbox"/>	<input type="checkbox"/>	<input type="checkbox"/>	<input type="checkbox"/>
c.3 fruibilità	<input type="checkbox"/>	<input type="checkbox"/>	<input type="checkbox"/>	<input type="checkbox"/>	<input type="checkbox"/>
c.4 illuminazione	<input type="checkbox"/>	<input type="checkbox"/>	<input type="checkbox"/>	<input type="checkbox"/>	<input type="checkbox"/>
c.5 arredo urbano	<input type="checkbox"/>	<input type="checkbox"/>	<input type="checkbox"/>	<input type="checkbox"/>	<input type="checkbox"/>
c.6 eliminare barriere arch	<input type="checkbox"/>	<input type="checkbox"/>	<input type="checkbox"/>	<input type="checkbox"/>	<input type="checkbox"/>
c.7 sicurezza	<input type="checkbox"/>	<input type="checkbox"/>	<input type="checkbox"/>	<input type="checkbox"/>	<input type="checkbox"/>
c.8 ridurre superfici impermeabili	<input type="checkbox"/>	<input type="checkbox"/>	<input type="checkbox"/>	<input type="checkbox"/>	<input type="checkbox"/>
c.9 percorsi ciclo/ped. territorio	<input type="checkbox"/>	<input type="checkbox"/>	<input type="checkbox"/>	<input type="checkbox"/>	<input type="checkbox"/>

**d. SPAZI AGRICOLI**

	C	P	I	R	M
d.1 rete agricola	<input type="checkbox"/>	<input checked="" type="checkbox"/>	<input type="checkbox"/>	<input type="checkbox"/>	<input type="checkbox"/>
d.2 accessibilità	<input type="checkbox"/>	<input checked="" type="checkbox"/>	<input type="checkbox"/>	<input type="checkbox"/>	<input type="checkbox"/>
d.3 fattoria didattica	<input type="checkbox"/>	<input type="checkbox"/>	<input type="checkbox"/>	<input type="checkbox"/>	<input type="checkbox"/>
d.4 collegamenti con i centri/costa	<input type="checkbox"/>	<input type="checkbox"/>	<input type="checkbox"/>	<input type="checkbox"/>	<input type="checkbox"/>
d.5 attività sociali	<input type="checkbox"/>	<input type="checkbox"/>	<input type="checkbox"/>	<input type="checkbox"/>	<input type="checkbox"/>

### LEGENDA

Peso	Azione
<input type="checkbox"/>	C creare
<input checked="" type="checkbox"/>	P potenziare
<input checked="" type="checkbox"/>	I incentivare
<input checked="" type="checkbox"/>	R riqualificare
<input checked="" type="checkbox"/>	M manutenzione

**e. INFRASTRUTTURE E VIABILITA'**

	C	P	I	R	M
e.1 sottoservizi ed energie alternative	<input type="checkbox"/>	<input type="checkbox"/>	<input type="checkbox"/>	<input type="checkbox"/>	<input type="checkbox"/>
e.2 aree di sosta e parcheggi	<input type="checkbox"/>	<input checked="" type="checkbox"/>	<input type="checkbox"/>	<input type="checkbox"/>	<input type="checkbox"/>
e.3 piste ciclabili	<input checked="" type="checkbox"/>	<input type="checkbox"/>	<input type="checkbox"/>	<input type="checkbox"/>	<input type="checkbox"/>
e.4 percorsi e aree pedonali	<input type="checkbox"/>	<input checked="" type="checkbox"/>	<input type="checkbox"/>	<input checked="" type="checkbox"/>	<input type="checkbox"/>
e.5 trasporto pubblico	<input type="checkbox"/>	<input type="checkbox"/>	<input type="checkbox"/>	<input type="checkbox"/>	<input type="checkbox"/>
e.6 ricarica veicoli elettrici	<input checked="" type="checkbox"/>	<input type="checkbox"/>	<input type="checkbox"/>	<input type="checkbox"/>	<input type="checkbox"/>
e.7 riduzione traffico/velocità	<input type="checkbox"/>	<input checked="" type="checkbox"/>	<input type="checkbox"/>	<input type="checkbox"/>	<input type="checkbox"/>
e.8 eliminare barriere arch	<input type="checkbox"/>	<input type="checkbox"/>	<input type="checkbox"/>	<input type="checkbox"/>	<input type="checkbox"/>
e.9 collegamenti carrabili	<input type="checkbox"/>	<input checked="" type="checkbox"/>	<input type="checkbox"/>	<input type="checkbox"/>	<input type="checkbox"/>
e.10 collegamenti acquatici	<input type="checkbox"/>	<input checked="" type="checkbox"/>	<input type="checkbox"/>	<input type="checkbox"/>	<input type="checkbox"/>
e.11 recupero acque meteoriche	<input type="checkbox"/>	<input type="checkbox"/>	<input type="checkbox"/>	<input type="checkbox"/>	<input type="checkbox"/>

**f. SERVIZI**

	C	P	I	R	M
f.1 strutture sportive - ricreative	<input type="checkbox"/>	<input checked="" type="checkbox"/>	<input type="checkbox"/>	<input type="checkbox"/>	<input type="checkbox"/>
f.2 servizi socio-assistenziali	<input type="checkbox"/>	<input type="checkbox"/>	<input type="checkbox"/>	<input type="checkbox"/>	<input type="checkbox"/>
f.3 apertura attività commerciali	<input type="checkbox"/>	<input type="checkbox"/>	<input type="checkbox"/>	<input type="checkbox"/>	<input type="checkbox"/>
f.4 luoghi aggregazione	<input checked="" type="checkbox"/>	<input type="checkbox"/>	<input type="checkbox"/>	<input type="checkbox"/>	<input type="checkbox"/>
f.5 trasporto pubblico	<input type="checkbox"/>	<input type="checkbox"/>	<input type="checkbox"/>	<input type="checkbox"/>	<input type="checkbox"/>
f.6 biblioteca	<input type="checkbox"/>	<input type="checkbox"/>	<input type="checkbox"/>	<input type="checkbox"/>	<input type="checkbox"/>
f.7 università	<input type="checkbox"/>	<input type="checkbox"/>	<input type="checkbox"/>	<input type="checkbox"/>	<input type="checkbox"/>
f.8 attività culturali/intrattenimento	<input type="checkbox"/>	<input checked="" type="checkbox"/>	<input checked="" type="checkbox"/>	<input type="checkbox"/>	<input type="checkbox"/>
f.9 servizi primari	<input type="checkbox"/>	<input type="checkbox"/>	<input type="checkbox"/>	<input type="checkbox"/>	<input type="checkbox"/>
f.10 bagni pubblici	<input type="checkbox"/>	<input type="checkbox"/>	<input type="checkbox"/>	<input type="checkbox"/>	<input type="checkbox"/>

**g. QUALITA' URBANA / EDILIZIA / PIAZZE**

	C	P	I	R	M
g.1 sensibilizzare i cittadini	<input type="checkbox"/>	<input type="checkbox"/>	<input type="checkbox"/>	<input type="checkbox"/>	<input type="checkbox"/>
g.2 illuminazione pubblica e arredo urb.	<input type="checkbox"/>	<input type="checkbox"/>	<input type="checkbox"/>	<input type="checkbox"/>	<input type="checkbox"/>
g.3 ecosostenibilità costruzioni	<input type="checkbox"/>	<input type="checkbox"/>	<input type="checkbox"/>	<input type="checkbox"/>	<input type="checkbox"/>
g.4 luoghi d'aggregazione pubblici	<input type="checkbox"/>	<input type="checkbox"/>	<input type="checkbox"/>	<input type="checkbox"/>	<input type="checkbox"/>
g.5 luoghi storico/monumentali	<input type="checkbox"/>	<input type="checkbox"/>	<input checked="" type="checkbox"/>	<input type="checkbox"/>	<input type="checkbox"/>
g.6 cambio previsioni urbanistiche	<input type="checkbox"/>	<input type="checkbox"/>	<input type="checkbox"/>	<input type="checkbox"/>	<input type="checkbox"/>
g.7 riusi temporanei	<input type="checkbox"/>	<input type="checkbox"/>	<input type="checkbox"/>	<input type="checkbox"/>	<input type="checkbox"/>
g.8 demolizione/ricostruzione/ripopol.	<input type="checkbox"/>	<input type="checkbox"/>	<input type="checkbox"/>	<input type="checkbox"/>	<input type="checkbox"/>
g.9 cohousing	<input type="checkbox"/>	<input type="checkbox"/>	<input type="checkbox"/>	<input type="checkbox"/>	<input type="checkbox"/>
g.10 ricettività	<input type="checkbox"/>	<input type="checkbox"/>	<input type="checkbox"/>	<input type="checkbox"/>	<input type="checkbox"/>
g.11 patrimonio edilizio	<input type="checkbox"/>	<input type="checkbox"/>	<input type="checkbox"/>	<input type="checkbox"/>	<input type="checkbox"/>

**h. PROMOZIONE TERRITORIALE**

	C	P	I	R	M
h.1 sensibilizzare i cittadini	<input type="checkbox"/>	<input type="checkbox"/>	<input type="checkbox"/>	<input type="checkbox"/>	<input type="checkbox"/>
h.2 cicloturismo e servizi connessi	<input type="checkbox"/>	<input type="checkbox"/>	<input type="checkbox"/>	<input type="checkbox"/>	<input type="checkbox"/>
h.3 aree camper	<input type="checkbox"/>	<input type="checkbox"/>	<input type="checkbox"/>	<input type="checkbox"/>	<input type="checkbox"/>
h.4 segnaletica	<input type="checkbox"/>	<input type="checkbox"/>	<input type="checkbox"/>	<input type="checkbox"/>	<input type="checkbox"/>
h.5 centro informazioni e/o culturale	<input type="checkbox"/>	<input type="checkbox"/>	<input type="checkbox"/>	<input type="checkbox"/>	<input type="checkbox"/>
h.6 promozione turistica / rete	<input type="checkbox"/>	<input type="checkbox"/>	<input type="checkbox"/>	<input type="checkbox"/>	<input type="checkbox"/>
h.7 percorsi turistici tematici / rete	<input type="checkbox"/>	<input checked="" type="checkbox"/>	<input type="checkbox"/>	<input type="checkbox"/>	<input type="checkbox"/>
h.8 ricettività privata	<input type="checkbox"/>	<input type="checkbox"/>	<input type="checkbox"/>	<input type="checkbox"/>	<input type="checkbox"/>
h.9 offerta culturale	<input type="checkbox"/>	<input type="checkbox"/>	<input type="checkbox"/>	<input type="checkbox"/>	<input type="checkbox"/>



## ...le idee per valorizzare il territorio

### SERVIZI

- Creare una sala polivalente per anziani e giovani per attività ludico-ricreative e culturali, aperta e animata tutto l'anno e nelle diverse fasce orarie in relazione all'utenza
- Ampliare il centro sportivo di San Pietro in Vincoli diversificando l'offerta sportiva per accogliere persone di tutte le età
- Realizzare una piscina o/e centro benessere
- Implementare nuovi spazi culturali o per esposizioni artistiche

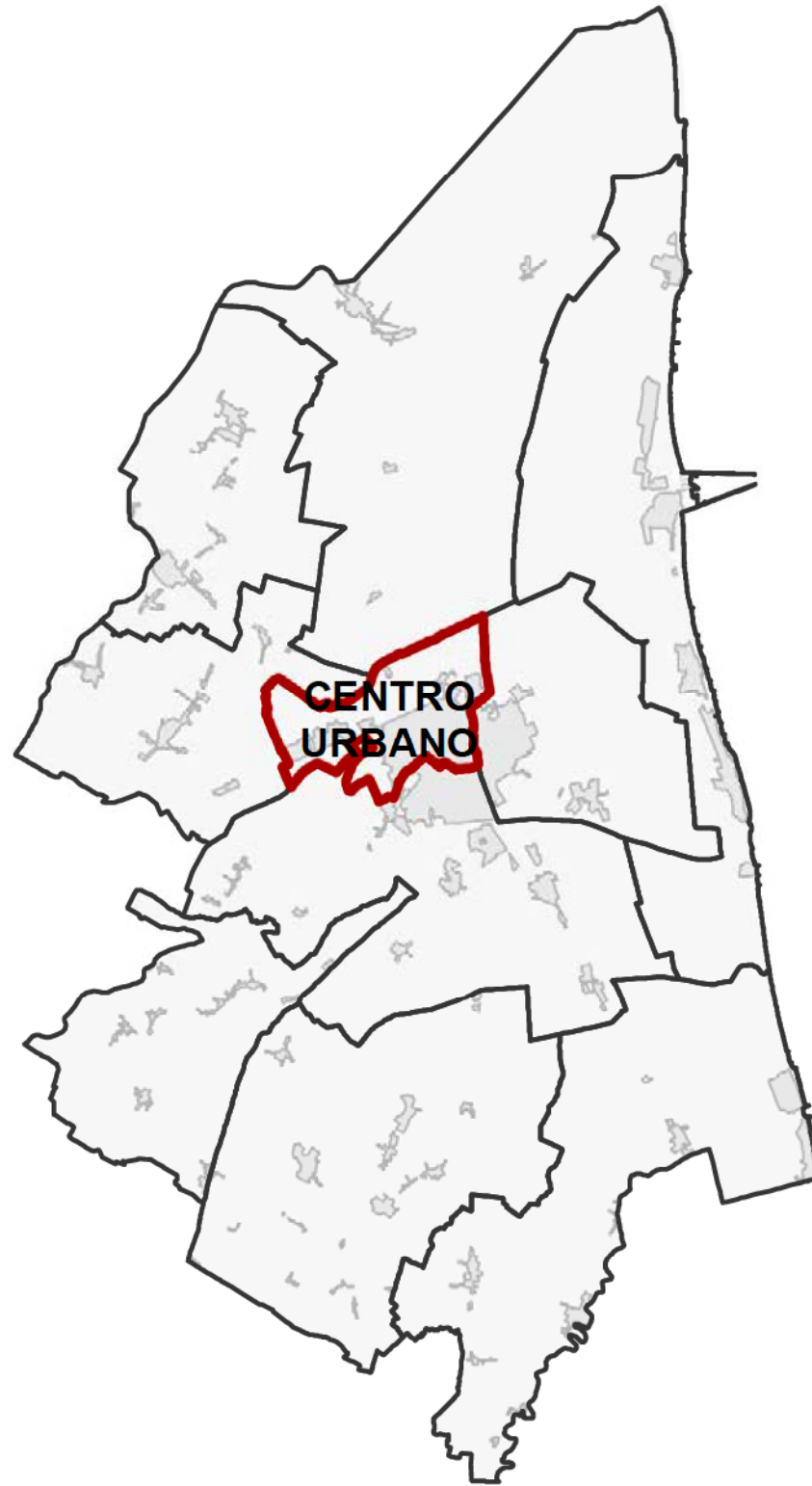
### INFRASTRUTTURE E VIABILITA' + SPAZI PUBBLICI E PIAZZE

- Deviare il traffico pesante fuori dai centri abitati
- Ripensare gli spazi pedonali: i marciapiedi sono carenti
- Carenza di parcheggi vicino al complesso scolastico
- Piste ciclabili di collegamento fra i paesi e all'interno dei singoli paesi
- Punto di ricarica per mezzi elettrici (ad esempio in piazza a San Pietro in Vincoli) e ciclofficina

### AZIONI PER MIGLIORARE LA RESILIENZA DEL TERRITORIO E/O LA FRUIZIONE SOSTENIBILE

- Azioni di tutela per i fiumi Ronco e Montone con opere di pulizia, manutenzione e con la creazione di casse di colmata progettate come parchi fruibili dalla cittadinanza quando le condizioni dei fiumi sono idonee
- Realizzare un percorso ciclabile per Mirabilandia (una delle principali attrazioni per il turismo di questo territorio)
- Percorsi nelle aziende agricole per valorizzare la vocazione agricola del territorio
- Recupero delle pievi e delle ville storiche, mettendole in rete con collegamenti viariciclabili e con eventi
- Valorizzare il percorso del fiume, rendendolo maggiormente fruibile per le canoe con la realizzazione di una rampa d'accesso pubblica e collegandolo con una pista ciclabile fino a San Pietro in Vincoli, completando così il collegamento fino a Ravenna





## Il Centro Urbano Partecipa all'Urbanistica Generale



03 | 06 | 2019  
20.20-22.30



Sala C - Decentramento  
Via Maggiore, Ravenna



94 partecipanti



6 Tavoli

Antonio, Eddy,  
Paolo, Fiorenza, Mauro, Dea,  
Ardia, Maurizio

Gabriele, Fabio,  
Giancarla, Rita

Roberto, Marco,  
Paola, Luciano,  
Francesco

Luca, Monica, Marinella, Anna,  
Manuela, Massimo, Samanta

Manuela, Ermes,  
Marco, Giorgia,  
Mauro, Barbara

Francesca, Leonardo,  
Kim, Barbara,  
Dea, Sara, Riccardo



## LUOGHI IDENTITARI

#1 Luoghi identitari: quali sono i luoghi che nel bene o nel male sono per voi rappresentativi di questo territorio e della comunità che ci vive?

Lettera	Nome Luogo	STATO DI CONSERVAZIONE	SENSO DI APPARTENENZA	SEGNALATO DA
A	Mura storiche	- ● ● ○ ○ ○ ○ +	- ● ● ● ● ● ○ +	○ ● ● ● ● ● ●
B	Rocca Brancaleone	- ● ● ● ● ● ○ +	- ● ● ● ● ● ● +	● ● ● ● ● ● ●
C	Via Maggiore	- ● ○ ○ ○ ○ ○ +	- ● ● ● ● ● ○ +	○ ● ● ● ● ● ●
D	Parco di Via Nizza	- ● ● ● ● ● ○ +	- ● ● ● ● ● ● +	● ○ ● ● ● ● ●
E	Villa Callegari	- ○ ○ ○ ○ ○ ○ +	- ● ● ● ● ● ● +	● ○ ● ● ● ● ●
F	Piazza del Popolo	- ● ● ● ● ● ○ +	- ● ● ● ● ● ● +	○ ● ● ● ● ● ●
G	Zona di San Vitale	- ● ● ● ● ● ● +	- ● ● ● ● ● ● +	○ ○ ○ ● ● ● ●
H	Porta Adriana, via Cavour	- ● ● ● ● ● ○ +	- ● ● ● ● ● ● +	○ ○ ● ● ● ● ●
I	Piazza Baracca	- ● ● ● ● ● ○ +	- ● ● ● ● ● ○ +	○ ○ ○ ● ● ● ●
L	Viale Farini, Giardini Speyer	- ● ● ● ○ ○ ○ +	- ● ● ● ● ● ● +	○ ○ ○ ○ ● ● ●
M	Quartiere storico a San Biagio (casba)	- ● ● ● ○ ○ ○ +	- ● ● ○ ○ ○ ○ +	○ ○ ○ ○ ● ● ●
N	Via Mazzini e Piazza S. Francesco	- ● ● ● ● ● ○ +	- ● ● ● ○ ○ ○ +	○ ○ ○ ○ ● ● ●
Q	Villaggio ANIC e via S. Alberto Nord	- ● ● ● ○ ○ ○ +	- ● ● ● ● ● ○ +	○ ○ ○ ○ ● ● ●

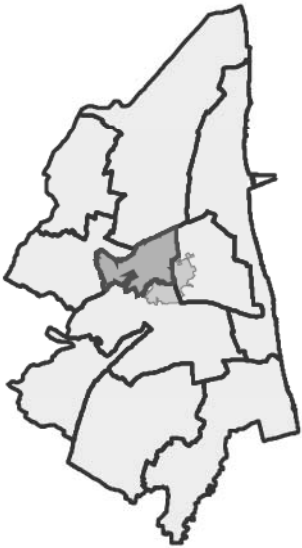
Lettera	Nome Luogo	STATO DI CONSERVAZIONE	SENSO DI APPARTENENZA	SEGNALATO DA
P	Giardino Bucci e Torre Umbratica	- ● ● ● ○ ○ ○ +	- ● ● ● ● ● ○ +	○ ○ ○ ○ ● ● ●
Q	Darsena di città	- ● ● ● ○ ○ ○ +	- ● ● ● ○ ○ ○ +	○ ● ○ ○ ○ ○ ○
R	Parco Gugù	- ● ● ○ ○ ○ ○ +	- ● ● ● ● ● ● +	○ ○ ○ ● ● ● ●

- N. B.** In merito all'evento world caffè organizzato per i ragazzi, diversamente dagli altri, le segnalazioni ed i suggerimenti non sono inerenti una sola area territoriale, ma sono relativi alla città in maniera trasversale, nello specifico il risultato si riferisce principalmente all'area territoriale del centro urbano e secondariamente alla darsena. Quindi queste segnalazioni sono state individuate nelle mappe di queste aree territoriali.

#1 Luoghi identitari: quali sono i luoghi che nel bene o nel male sono per voi rappresentativi della vostra generazione?

Lettera	Nome Luogo	STATO DI CONSERVAZIONE	SENSO DI APPARTENENZA
S	Grinder Coffe Lab	- ● ● ● ● ● ● +	- ● ● ● ● ● ● +
T	Darsena	- ● ● ● ○ ○ ○ +	- ● ● ● ● ● ○ +
U	Piazza Kennedy	- ● ● ● ● ● ● +	- ● ● ● ● ● ○ +
V	Spartaco centro sociale	- ● ● ○ ○ ○ ○ +	- ● ● ● ○ ○ ○ +
W	Giardini pubblici e parco Teodorico	- ● ● ● ● ● ○ +	- ● ● ● ● ● ○ +
Z	Biblioteche Corradini/Classense	- ● ● ● ● ● ● +	- ● ● ● ● ● ● +





0 0,475 0,95 1,9 2,85 KM



## CENTRO URBANO LUOGHI IDENTITARI

q

w

RUSSI

### TEMATICHE

- 1 INFRASTRUTTURE**
  - 1.1 - DIFESA
  - 1.2 - VIARIE - MOBILITA'
  - 1.3 - CASSA DI COLMATA
- 2 SPAZIO COSTRUITO**
  - 2.1 - COMPLESSI
  - 2.2 - SINGOLI EDIFICI
    - 2.2.1 - EX SCUOLE
  - 2.3 - PIAZZE/AREE PEDONALI
  - 2.4 - MONUMENTI STORICI
  - 2.5 - PARCHEGGIO
  - 2.6 - QUARTIERE
  - 2.7 - CAPANNI
  - 2.8 - LOCALI/BAR/NEGOZI/ LUOGHI DIVERTIMENTO
- 3 SPAZI APERTI**
  - 3.1 - AMBIENTALE
  - 3.2 - AGRICOLO
  - 3.3 - PARCHI E GIARDINI
  - 3.4 - VERDE PERIURBANO
  - 3.5 - LITORALE

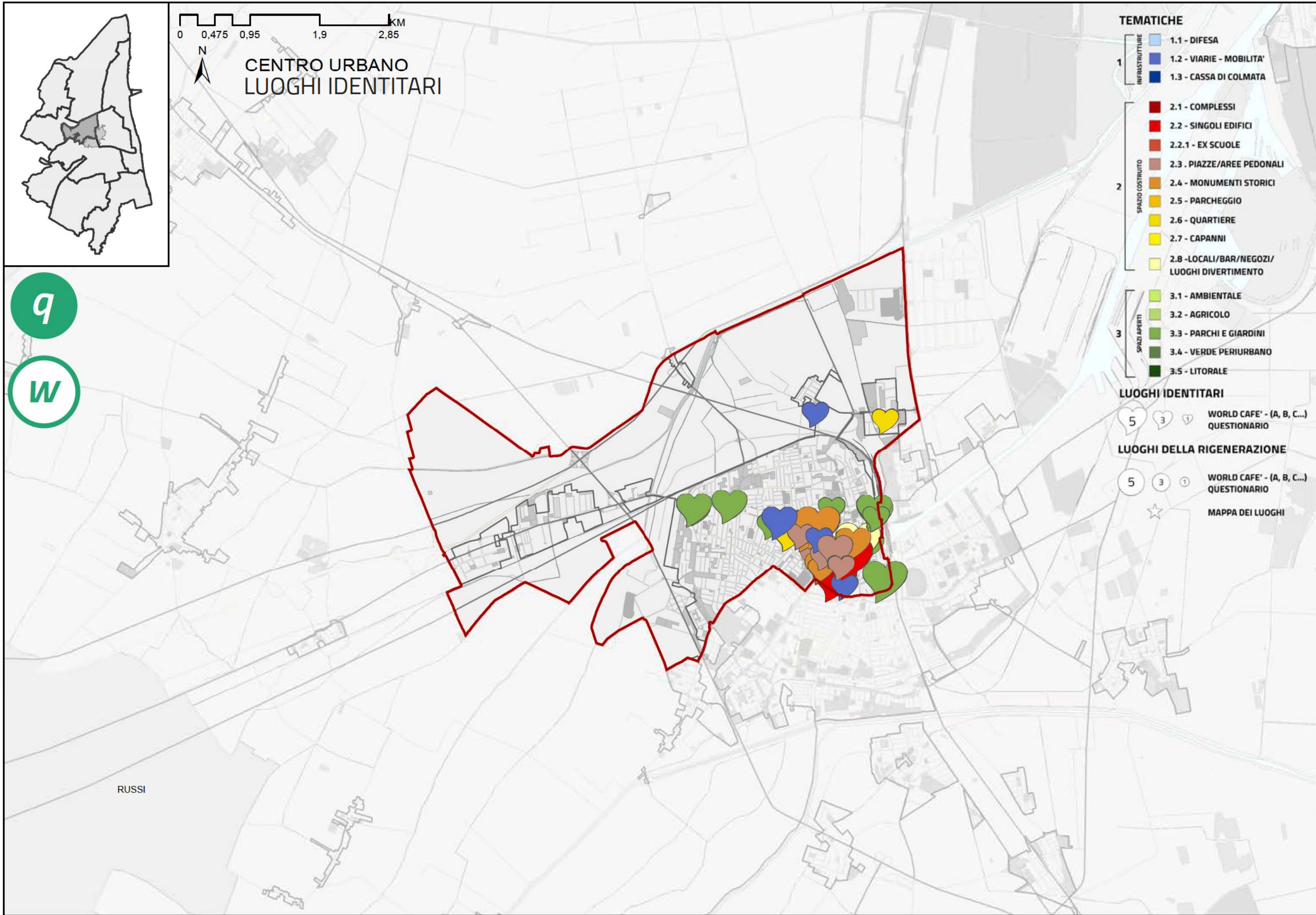
### LUOGHI IDENTITARI

5 3 1 WORLD CAFE' - (A, B, C...) QUESTIONARIO

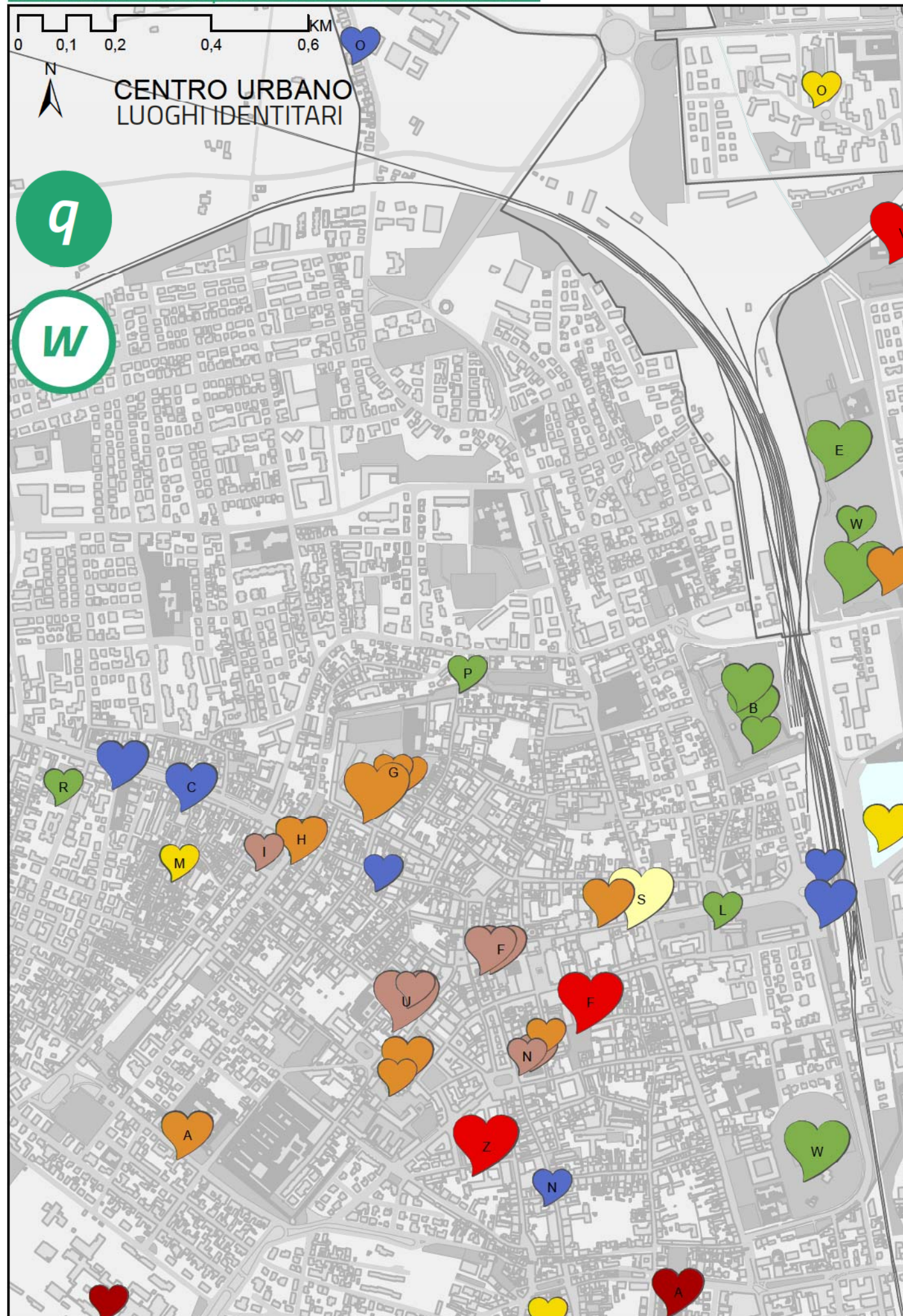
### LUOGHI DELLA RIGENERAZIONE

5 3 1 WORLD CAFE' - (A, B, C...) QUESTIONARIO

☆ MAPPA DEI LUOGHI







TEMATICHE

- |   |                  |  |
|---|------------------|--|
| 1 | INFRASTRUTTURE   | <span style="color: lightblue;">■</span> 1.1 - DIFESA                                  |
|   |                  | <span style="color: blue;">■</span> 1.2 - VIARIE - MOBILITA'                           |
|   |                  | <span style="color: darkblue;">■</span> 1.3 - CASSA DI COLMATA                         |
| 2 | SPAZIO COSTRUITO | <span style="color: red;">■</span> 2.1 - COMPLESSI                                     |
|   |                  | <span style="color: darkred;">■</span> 2.2 - SINGOLI EDIFICI                           |
|   |                  | <span style="color: orange;">■</span> 2.2.1 - EX SCUOLE                                |
|   |                  | <span style="color: brown;">■</span> 2.3 - PIAZZE/AREE PEDONALI                        |
|   |                  | <span style="color: orange;">■</span> 2.4 - MONUMENTI STORICI                          |
|   |                  | <span style="color: yellow;">■</span> 2.5 - PARCHEGGIO                                 |
|   |                  | <span style="color: yellow;">■</span> 2.6 - QUARTIERE                                  |
|   |                  | <span style="color: yellow;">■</span> 2.7 - CAPANNI                                    |
| 3 | SPAZI APERTI     | <span style="color: lightgreen;">■</span> 2.8 - LOCALI/BAR/NEGOZI/ LUOGHI DIVERTIMENTO |
|   |                  | <span style="color: lightgreen;">■</span> 3.1 - AMBIENTALE                             |
|   |                  | <span style="color: green;">■</span> 3.2 - AGRICOLO                                    |
|   |                  | <span style="color: green;">■</span> 3.3 - PARCHI E GIARDINI                           |
|   |                  | <span style="color: darkgreen;">■</span> 3.4 - VERDE PERIURBANO                        |
|   |                  | <span style="color: darkgreen;">■</span> 3.5 - LITORALE                                |

LUOGHI IDENTITARI

- 5 3 1 WORLD CAFE' - (A, B, C...) QUESTIONARIO

LUOGHI DELLA RIGENERAZIONE

- 5 3 1 WORLD CAFE' - (A, B, C...) QUESTIONARIO
- ☆ MAPPA DEI LUOGHI



- |   |  |
|---|--|
| <u>A</u> Mura storiche                          | <u>P</u> Giardino Bucci e Torre Umbratica    |
| <u>B</u> Rocca Brancaleone                      | <u>Q</u> Darsena di città                    |
| <u>C</u> Via Maggiore                           | <u>R</u> Parco Gugù                          |
| <u>D</u> Parco di Via Nizza                     |  |
| <u>E</u> Villa Callegari                        |  |
| <u>F</u> Piazza del Popolo                      |  |
| <u>G</u> Zona di San Vitale                     |  |
| <u>H</u> Porta Adriana, via Cavour              | <u>S</u> Grinder Coffe Lab                   |
| <u>I</u> Piazza Baracca                         | <u>T</u> Darsena                             |
| <u>L</u> Viale Farini, Giardini Speyer          | <u>U</u> Piazza Kennedy                      |
| <u>M</u> Quartiere storico a San Biagio (casba) | <u>V</u> Spartaco centro sociale             |
| <u>N</u> Via Mazzini e Piazza S. Francesco      | <u>W</u> Giardini pubblici e parco Teodorico |
| <u>O</u> Villaggio ANIC e via S. Alberto Nord   | <u>Z</u> Biblioteche Corradini/Classense     |

▪ **N. B.** In merito all'evento world caffè organizzato per i ragazzi, diversamente dagli altri, le segnalazioni ed i suggerimenti non sono inerenti una sola area territoriale, ma sono relativi alla città in maniera trasversale, nello specifico il risultato si riferisce principalmente all'area territoriale del centro urbano e secondariamente alla darsena. Quindi queste segnalazioni sono state individuate nelle mappe di queste aree territoriali.





## LUOGHI DELLA RIGENERAZIONE

### #3 Luoghi della rigenerazione --> e possibili idee di destinazione d'uso

Ex scuola infermieri in via Palestro e parco via Nizza		Demolizione e ricostruzione di una scuola materna con tecniche di bioedilizia e lasciare l'area verde di via Nizza libera e attrezzarla
Ex sede S.E.R.T. in via Rocca ai Fossi		Servizi per l'infanzia
Giardino ex Banca d'Italia		Aprire il giardino alla cittadinanza e attrezzarlo con panchine
Villa Callegari (abbandonata) in via Faentina		Sistemare il giardino, aprirlo al pubblico e attrezzarlo Rigenerare l'edificio per usi pubblici per tutti i cittadini Recuperare il patrimonio storico della Villa e delle strutture limitrofe (chiesetta)
Sottopasso ciclo-pedonale di via S. Alberto		Riqualificazione
Mura storiche		Ristrutturare come percorsi ciclo-pedonali attrezzati con adeguata illuminazione e integrati al verde limitrofo (vedi area carceri) anche per circuiti turistici
Ex Amga via Venezia, angolo via di Roma		
Parcheggio Torre Ombratica		La zona dovrebbe essere ripensata e rigenerata per diventare via d'accesso per i turisti per la zona di San Vitale
Ex cinema Moderno in Piazza Baracca		Parcheggio multipiano
Ex caserma militare in via Nino Bixio		Polo universitario

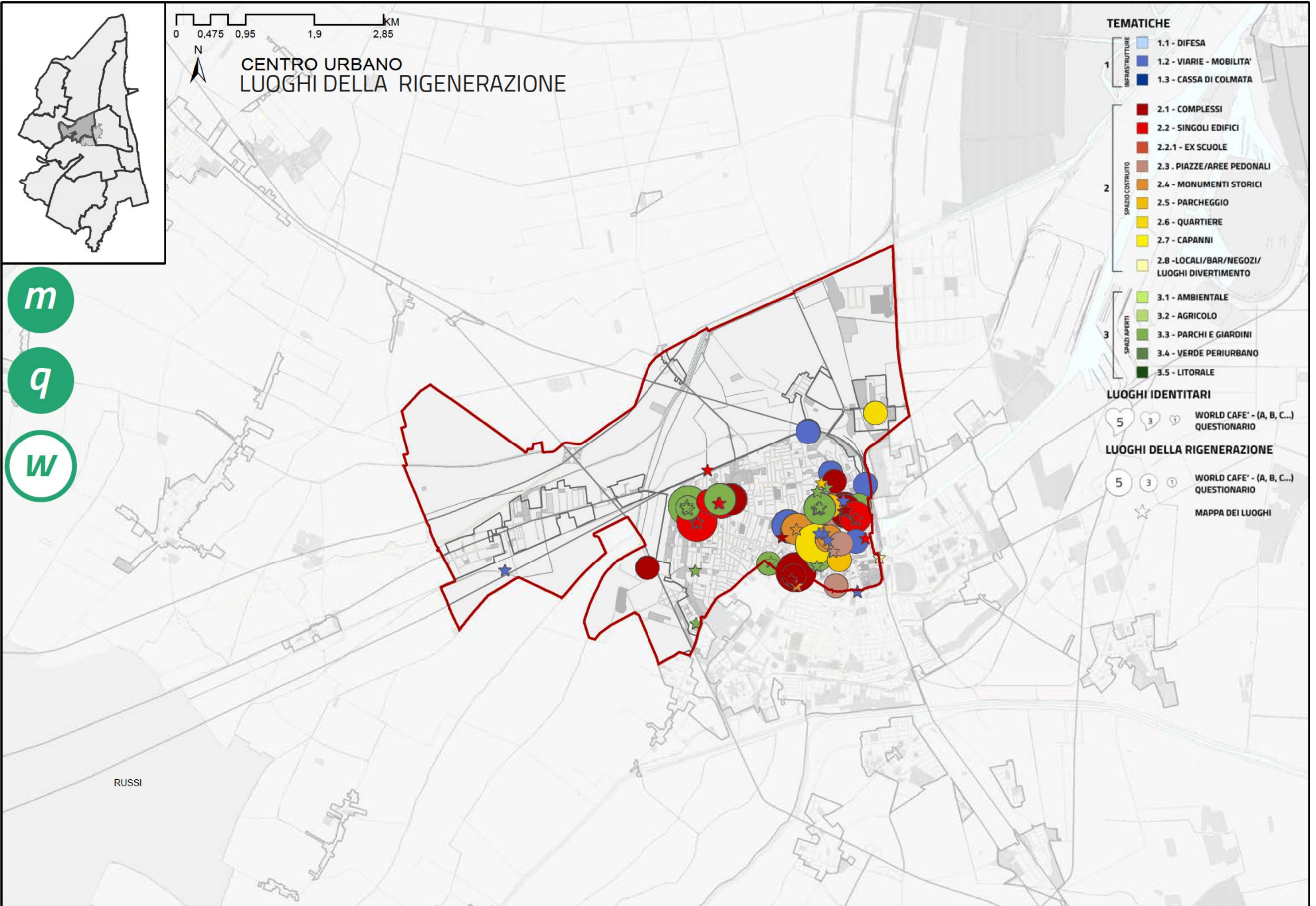
Casa cantoniera in via Faentina		
Riqualificare via Casa Matha in centro storico		
Il complesso che ospita la Coop di via Faentina		Riqualificare la galleria, gli ingressi privati e i piani superiori per renderli più fruibili/vivibili
Largo Firenze		Rigenerare lo spazio, con più verde o un giardino. Collegamento con i percorsi turistici.

- N. B.** In merito all'evento world caffè organizzato per i ragazzi, diversamente dagli altri, le segnalazioni ed i suggerimenti non sono inerenti una sola area territoriale, ma sono relativi alla città in maniera trasversale, nello specifico il risultato si riferisce principalmente all'area territoriale del centro urbano e secondariamente alla darsena. Quindi queste segnalazioni sono state individuate nelle mappe di queste aree territoriali.

### #3 Luoghi della rigenerazione --> e possibili idee di destinazione d'uso

Darsena		Trovare incentivi per i privati che vogliono rigenerare i propri comparti
Ex Macello		Polo per giovani con sale studio, spazi per eventi, spazio di aggregazione, anche all'aperto.
Scalo merci nei pressi della stazione ferroviaria		Ridurre i binari, pensare a un collegamento verde fra il parco Teodorico e la Rocca Brancaleone





0 0,475 0,95 1,9 2,85 km



# CENTRO URBANO LUOGHI DELLA RIGENERAZIONE

m

q

w

RUSSI

## TEMATICHE

- 1** INFRASTRUTTURE
  - 1.1 - DIFESA
  - 1.2 - VIARIE - MOBILITA'
  - 1.3 - CASSA DI COLMATA
- 2** SPAZIO COSTRUITO
  - 2.1 - COMPLESSI
  - 2.2 - SINGOLI EDIFICI
    - 2.2.1 - EX SCUOLE
  - 2.3 - PIAZZE/AREE PEDONALI
  - 2.4 - MONUMENTI STORICI
  - 2.5 - PARCHEGGIO
  - 2.6 - QUARTIERE
  - 2.7 - CAPANNI
  - 2.8 - LOCALI/BAR/NEGOZI/ LUOGHI DIVERTIMENTO
- 3** SPAZI APERTI
  - 3.1 - AMBIENTALE
  - 3.2 - AGRICOLO
  - 3.3 - PARCHI E GIARDINI
  - 3.4 - VERDE PERIURBANO
  - 3.5 - LITORALE

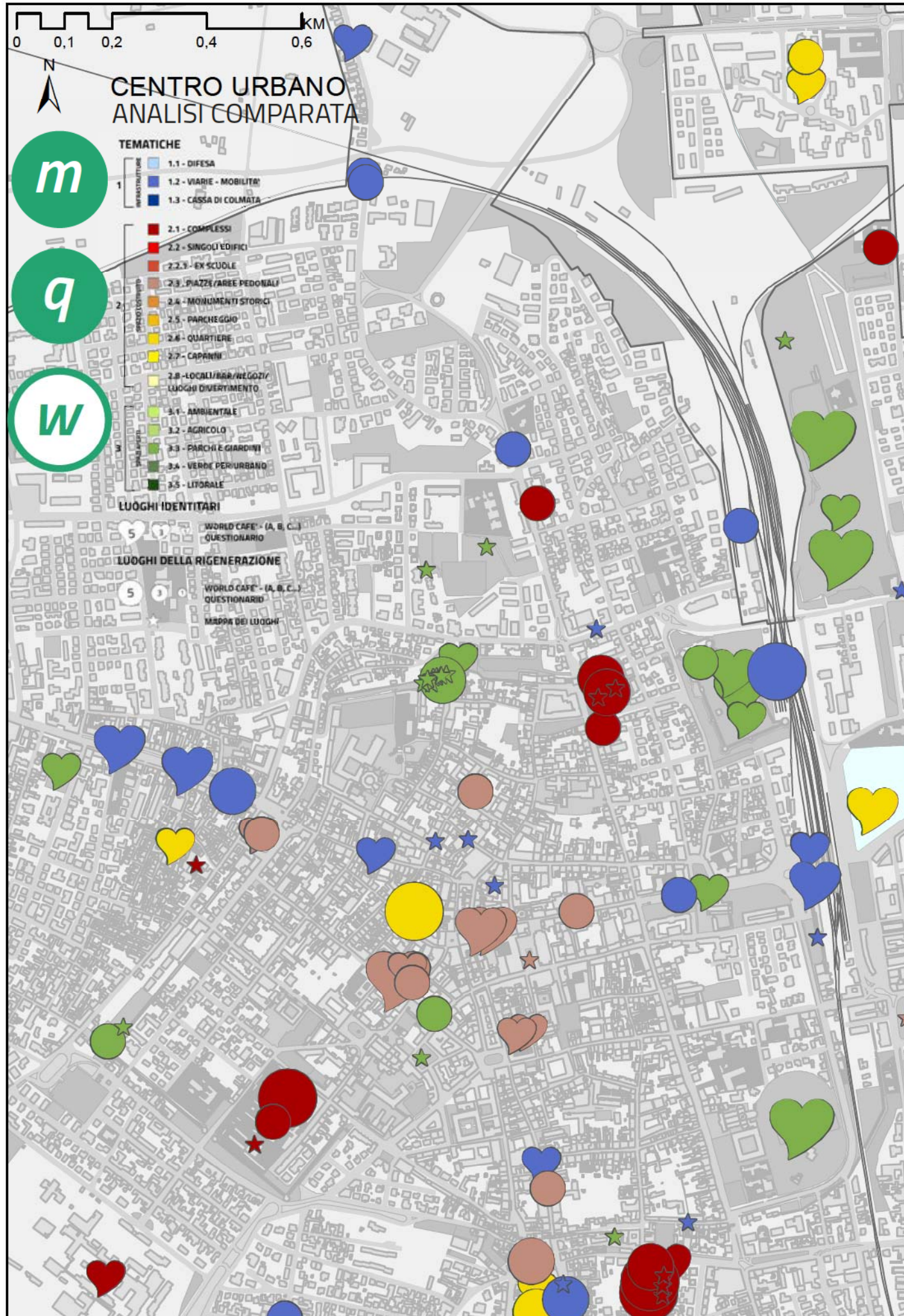
## LUOGHI IDENTITARI

- 5 3 1 WORLD CAFE' - (A, B, C...) QUESTIONARIO

## LUOGHI DELLA RIGENERAZIONE

- 5 3 1 WORLD CAFE' - (A, B, C...) QUESTIONARIO
- ☆ MAPPA DEI LUOGHI





## BISOGNI DEL TERRITORIO

## 5. CENTRO URBANO

### a. AREE NATURALI

	C	P	I	R	M
a.1 dotazioni ecologiche	<input type="checkbox"/>	<input type="checkbox"/>	<input type="checkbox"/>	<input type="checkbox"/>	<input type="checkbox"/>
a.2 valorizzazione e tutela	<input type="checkbox"/>	<input type="checkbox"/>	<input type="checkbox"/>	<input type="checkbox"/>	<input type="checkbox"/>
a.3 fruibilità	<input type="checkbox"/>	<input type="checkbox"/>	<input type="checkbox"/>	<input type="checkbox"/>	<input type="checkbox"/>
a.4 attrezzabilità / collegamento	<input type="checkbox"/>	<input type="checkbox"/>	<input type="checkbox"/>	<input type="checkbox"/>	<input type="checkbox"/>
a.5 segnaletica	<input type="checkbox"/>	<input type="checkbox"/>	<input type="checkbox"/>	<input type="checkbox"/>	<input type="checkbox"/>
a.6 bonifiche ambientali	<input type="checkbox"/>	<input type="checkbox"/>	<input type="checkbox"/>	<input type="checkbox"/>	<input type="checkbox"/>

### b. AREE VERDI E SOSTENIBILITA'

	C	P	I	R	M
b.1 accessibilità	<input type="checkbox"/>	<input type="checkbox"/>	<input type="checkbox"/>	<input type="checkbox"/>	<input type="checkbox"/>
b.2 fruibilità	<input type="checkbox"/>	<input type="checkbox"/>	<input checked="" type="checkbox"/>	<input type="checkbox"/>	<input type="checkbox"/>
b.3 eliminazione barriere arch	<input type="checkbox"/>	<input checked="" type="checkbox"/>	<input type="checkbox"/>	<input type="checkbox"/>	<input type="checkbox"/>
b.4 collegamenti	<input type="checkbox"/>	<input type="checkbox"/>	<input checked="" type="checkbox"/>	<input type="checkbox"/>	<input type="checkbox"/>
b.5 attrezzabilità	<input type="checkbox"/>	<input checked="" type="checkbox"/>	<input type="checkbox"/>	<input type="checkbox"/>	<input checked="" type="checkbox"/>
b.6 eventi	<input type="checkbox"/>	<input checked="" type="checkbox"/>	<input type="checkbox"/>	<input type="checkbox"/>	<input type="checkbox"/>
b.7 sensibilizzare i cittadini	<input type="checkbox"/>	<input type="checkbox"/>	<input type="checkbox"/>	<input type="checkbox"/>	<input type="checkbox"/>
b.8 spazi verdi	<input checked="" type="checkbox"/>	<input type="checkbox"/>	<input type="checkbox"/>	<input type="checkbox"/>	<input type="checkbox"/>
b.9 scelta piantumazioni/forestaz.	<input type="checkbox"/>	<input type="checkbox"/>	<input type="checkbox"/>	<input type="checkbox"/>	<input type="checkbox"/>

### c. SPAZI PUB. / PIAZZE / PERCORSI CICLO-PED.

	C	P	I	R	M
c.1 pedonalizzazione	<input type="checkbox"/>	<input type="checkbox"/>	<input type="checkbox"/>	<input type="checkbox"/>	<input type="checkbox"/>
c.2 attività	<input type="checkbox"/>	<input type="checkbox"/>	<input type="checkbox"/>	<input type="checkbox"/>	<input type="checkbox"/>
c.3 fruibilità	<input type="checkbox"/>	<input type="checkbox"/>	<input type="checkbox"/>	<input type="checkbox"/>	<input type="checkbox"/>
c.4 illuminazione	<input type="checkbox"/>	<input type="checkbox"/>	<input checked="" type="checkbox"/>	<input type="checkbox"/>	<input type="checkbox"/>
c.5 arredo urbano	<input type="checkbox"/>	<input checked="" type="checkbox"/>	<input type="checkbox"/>	<input type="checkbox"/>	<input type="checkbox"/>
c.6 eliminare barriere arch	<input type="checkbox"/>	<input type="checkbox"/>	<input checked="" type="checkbox"/>	<input type="checkbox"/>	<input type="checkbox"/>
c.7 sicurezza	<input type="checkbox"/>	<input type="checkbox"/>	<input type="checkbox"/>	<input type="checkbox"/>	<input type="checkbox"/>
c.8 ridurre superfici impermeabili	<input type="checkbox"/>	<input type="checkbox"/>	<input type="checkbox"/>	<input type="checkbox"/>	<input type="checkbox"/>
c.9 percorsi ciclo/ped. territorio	<input type="checkbox"/>	<input type="checkbox"/>	<input type="checkbox"/>	<input type="checkbox"/>	<input type="checkbox"/>

### d. SPAZI AGRICOLI

	C	P	I	R	M
d.1 rete agricola	<input type="checkbox"/>	<input type="checkbox"/>	<input type="checkbox"/>	<input type="checkbox"/>	<input type="checkbox"/>
d.2 accessibilità	<input type="checkbox"/>	<input type="checkbox"/>	<input type="checkbox"/>	<input type="checkbox"/>	<input type="checkbox"/>
d.3 fattoria didattica	<input type="checkbox"/>	<input type="checkbox"/>	<input type="checkbox"/>	<input type="checkbox"/>	<input type="checkbox"/>
d.4 collegamenti con i centri/costa	<input type="checkbox"/>	<input type="checkbox"/>	<input type="checkbox"/>	<input type="checkbox"/>	<input type="checkbox"/>
d.5 attività sociali	<input type="checkbox"/>	<input type="checkbox"/>	<input type="checkbox"/>	<input type="checkbox"/>	<input type="checkbox"/>

### LEGENDA

Peso	Azione
<input type="checkbox"/>	C creare
<input type="checkbox"/>	P potenziare
<input type="checkbox"/>	I incentivare
<input type="checkbox"/>	R riqualificare
<input type="checkbox"/>	M manutenzione

### e. INFRASTRUTTURE E VIABILITA'

	C	P	I	R	M
e.1 sottoservizi ed energie alternative	<input type="checkbox"/>	<input type="checkbox"/>	<input type="checkbox"/>	<input type="checkbox"/>	<input type="checkbox"/>
e.2 aree di sosta e parcheggi	<input checked="" type="checkbox"/>	<input type="checkbox"/>	<input type="checkbox"/>	<input type="checkbox"/>	<input type="checkbox"/>
e.3 piste ciclabili	<input type="checkbox"/>	<input checked="" type="checkbox"/>	<input type="checkbox"/>	<input type="checkbox"/>	<input type="checkbox"/>
e.4 percorsi e aree pedonali	<input type="checkbox"/>	<input checked="" type="checkbox"/>	<input type="checkbox"/>	<input type="checkbox"/>	<input type="checkbox"/>
e.5 trasporto pubblico	<input type="checkbox"/>	<input checked="" type="checkbox"/>	<input type="checkbox"/>	<input type="checkbox"/>	<input type="checkbox"/>
e.6 ricarica veicoli elettrici	<input type="checkbox"/>	<input checked="" type="checkbox"/>	<input type="checkbox"/>	<input type="checkbox"/>	<input type="checkbox"/>
e.7 riduzione traffico/velocità	<input type="checkbox"/>	<input checked="" type="checkbox"/>	<input type="checkbox"/>	<input type="checkbox"/>	<input type="checkbox"/>
e.8 eliminare barriere arch	<input type="checkbox"/>	<input checked="" type="checkbox"/>	<input type="checkbox"/>	<input type="checkbox"/>	<input type="checkbox"/>
e.9 collegamenti carrabili	<input type="checkbox"/>	<input type="checkbox"/>	<input type="checkbox"/>	<input type="checkbox"/>	<input type="checkbox"/>
e.10 collegamenti acquatici	<input type="checkbox"/>	<input type="checkbox"/>	<input type="checkbox"/>	<input type="checkbox"/>	<input type="checkbox"/>
e.11 recupero acque meteoriche	<input type="checkbox"/>	<input type="checkbox"/>	<input type="checkbox"/>	<input type="checkbox"/>	<input type="checkbox"/>

### f. SERVIZI

	C	P	I	R	M
f.1 strutture sportive - ricreative	<input checked="" type="checkbox"/>	<input type="checkbox"/>	<input type="checkbox"/>	<input type="checkbox"/>	<input type="checkbox"/>
f.2 servizi socio-assistenziali	<input type="checkbox"/>	<input type="checkbox"/>	<input type="checkbox"/>	<input type="checkbox"/>	<input type="checkbox"/>
f.3 apertura attività commerciali	<input type="checkbox"/>	<input type="checkbox"/>	<input type="checkbox"/>	<input type="checkbox"/>	<input type="checkbox"/>
f.4 luoghi aggregazione	<input type="checkbox"/>	<input checked="" type="checkbox"/>	<input type="checkbox"/>	<input type="checkbox"/>	<input type="checkbox"/>
f.5 trasporto pubblico	<input type="checkbox"/>	<input checked="" type="checkbox"/>	<input type="checkbox"/>	<input type="checkbox"/>	<input type="checkbox"/>
f.6 biblioteca	<input checked="" type="checkbox"/>	<input type="checkbox"/>	<input type="checkbox"/>	<input type="checkbox"/>	<input type="checkbox"/>
f.7 università	<input type="checkbox"/>	<input type="checkbox"/>	<input type="checkbox"/>	<input type="checkbox"/>	<input type="checkbox"/>
f.8 attività culturali/intrattenimento	<input type="checkbox"/>	<input type="checkbox"/>	<input type="checkbox"/>	<input type="checkbox"/>	<input type="checkbox"/>
f.9 servizi primari	<input type="checkbox"/>	<input type="checkbox"/>	<input type="checkbox"/>	<input type="checkbox"/>	<input type="checkbox"/>
f.10 bagni pubblici	<input type="checkbox"/>	<input type="checkbox"/>	<input type="checkbox"/>	<input type="checkbox"/>	<input type="checkbox"/>

### g. QUALITA' URBANA / EDILIZIA / PIAZZE

	C	P	I	R	M
g.1 sensibilizzare i cittadini	<input type="checkbox"/>	<input type="checkbox"/>	<input type="checkbox"/>	<input type="checkbox"/>	<input type="checkbox"/>
g.2 illuminazione pubblica e arredo urb.	<input type="checkbox"/>	<input type="checkbox"/>	<input type="checkbox"/>	<input type="checkbox"/>	<input type="checkbox"/>
g.3 ecosostenibilità costruzioni	<input type="checkbox"/>	<input type="checkbox"/>	<input type="checkbox"/>	<input type="checkbox"/>	<input type="checkbox"/>
g.4 luoghi d'aggregazione pubblici	<input type="checkbox"/>	<input type="checkbox"/>	<input type="checkbox"/>	<input type="checkbox"/>	<input type="checkbox"/>
g.5 luoghi storico/monumentali	<input type="checkbox"/>	<input type="checkbox"/>	<input type="checkbox"/>	<input type="checkbox"/>	<input type="checkbox"/>
g.6 cambio previsioni urbanistiche	<input type="checkbox"/>	<input type="checkbox"/>	<input type="checkbox"/>	<input type="checkbox"/>	<input type="checkbox"/>
g.7 riusi temporanei	<input type="checkbox"/>	<input type="checkbox"/>	<input type="checkbox"/>	<input type="checkbox"/>	<input type="checkbox"/>
g.8 demolizione/ricostruzione/ripopol.	<input type="checkbox"/>	<input type="checkbox"/>	<input type="checkbox"/>	<input type="checkbox"/>	<input type="checkbox"/>
g.9 cohousing	<input type="checkbox"/>	<input type="checkbox"/>	<input type="checkbox"/>	<input type="checkbox"/>	<input type="checkbox"/>
g.10 ricettività	<input type="checkbox"/>	<input type="checkbox"/>	<input type="checkbox"/>	<input type="checkbox"/>	<input type="checkbox"/>
g.11 patrimonio edilizio	<input type="checkbox"/>	<input type="checkbox"/>	<input type="checkbox"/>	<input type="checkbox"/>	<input type="checkbox"/>

### h. PROMOZIONE TERRITORIALE

	C	P	I	R	M
h.1 sensibilizzare i cittadini	<input type="checkbox"/>	<input type="checkbox"/>	<input type="checkbox"/>	<input type="checkbox"/>	<input type="checkbox"/>
h.2 cicloturismo e servizi connessi	<input type="checkbox"/>	<input type="checkbox"/>	<input type="checkbox"/>	<input type="checkbox"/>	<input type="checkbox"/>
h.3 aree camper	<input type="checkbox"/>	<input type="checkbox"/>	<input type="checkbox"/>	<input type="checkbox"/>	<input type="checkbox"/>
h.4 segnaletica	<input type="checkbox"/>	<input type="checkbox"/>	<input type="checkbox"/>	<input type="checkbox"/>	<input type="checkbox"/>
h.5 centro informazioni e/o culturale	<input type="checkbox"/>	<input type="checkbox"/>	<input type="checkbox"/>	<input type="checkbox"/>	<input type="checkbox"/>
h.6 promozione turistica / rete	<input type="checkbox"/>	<input type="checkbox"/>	<input type="checkbox"/>	<input type="checkbox"/>	<input type="checkbox"/>
h.7 percorsi turistici tematici / rete	<input type="checkbox"/>	<input checked="" type="checkbox"/>	<input type="checkbox"/>	<input type="checkbox"/>	<input type="checkbox"/>
h.8 ricettività privata	<input type="checkbox"/>	<input type="checkbox"/>	<input type="checkbox"/>	<input type="checkbox"/>	<input type="checkbox"/>
h.9 offerta culturale	<input type="checkbox"/>	<input type="checkbox"/>	<input type="checkbox"/>	<input type="checkbox"/>	<input type="checkbox"/>





## ...le idee per valorizzare il territorio

### AREE VERDI E SOSTENIBILITA'

- Inserire più spazi verdi in città e attrezzare i parchi pubblici con illuminazione, giochi, panchine o aree sgambamento cani per renderli maggiormente accoglienti e fruibili a tutti (attenzione all'inclusività dei disabili). Organizzare eventi per ripopolare i parchi quali luoghi di incontro e aggregazione. Ad esempio il parco di via Nizza, vialla Callegari in via Faentina.
- Maggior manutenzione del verde
- Mettere in rete le aree verdi

### SERVIZI

- Favorire il commercio attraverso piccoli negozi locali/tipici
- Realizzare un centro sportivo con piscina a Fornace Zarattini
- Aumentare le biblioteche
- Unificare e creare un'identità universitaria

### INFRASTRUTTURE E VIABILITA' + SPAZI PUBBLICI E PIAZZE

- Aumentare l'accessibilità dei percorsi ciclabili e dei marciapiedi risolvendo le barriere architettoniche e aumentando la sicurezza e la loro illuminazione
- Aumentare la sostenibilità dei trasporti, dissuadendo l'uso dei mezzi privati a favore della mobilità dolce e del trasporto pubblico (rinnovando i mezzi)
- Regolare la viabilità nel centro con orari adeguati all'attività lavorativa e turistici
- Nuove piste ciclabili: mettere in rete i tratti esistenti e implementare i tratti extraurbani, in particolare verso Marina di Ravenna e l'area territoriale
- Pista ciclabile di via Maggiore poi via Faentina. In particolare è necessario adeguare il tratto sul lato destro (in direzione Porta Adriana) da via Rasponi a via Pavirani: ora è un marciapiede con molti ostacoli.
- Creare un collegamento ciclabile sicuro che colleghi via Saragat fino al centro storico, lungo via fiume montone abbandonato
- In piazza Baracca realizzare un parcheggio multipiano nel complesso abbandonato dell'ex cinema Moderno
- Creare un passaggio pedonale sopraelevato da piazzale Farini fino a via d'alaggio, per superare la stazione
- Aumentare i luoghi di sosta con parcheggi scambiatori con servizio di collegamento e noleggio biciclette.

### QUALITA' URBANA / EDILIZIA / PIAZZE

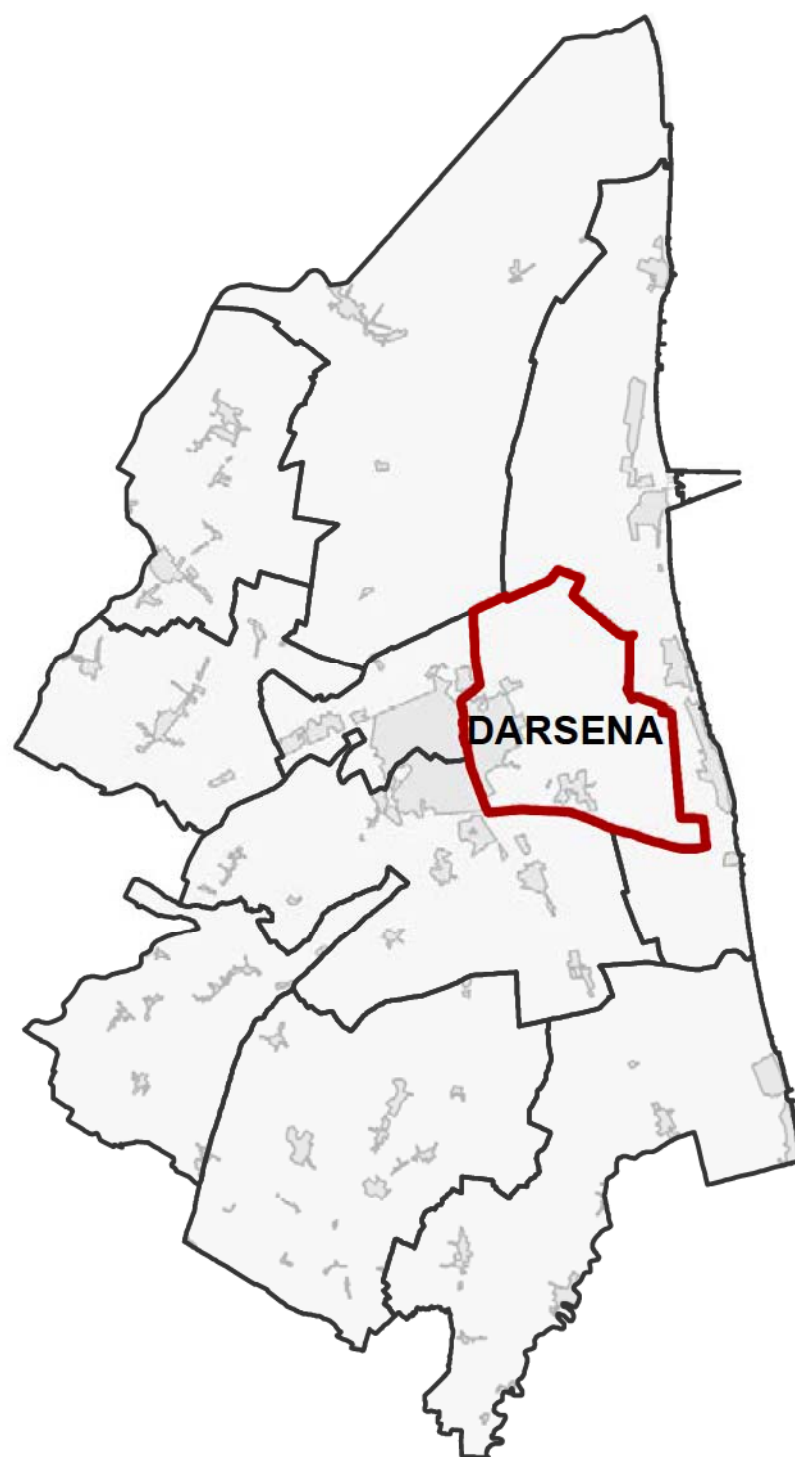
- Creare un piazzetta con panchine togliendo l'area ecologica e il parcheggio in piazza Aldo Rossi (via Ghibuzza)
- Migliorare la l'ecosostenibilità delle nuove costruzioni pubbliche e private
- Inserire una fontana nel centro storico (piazza del popolo o piazza Kennedy)
- La cittadinanza deve essere sensibilizzata alla cura della cosa pubblica attraverso campagne di comunicazione e/o ammende
- Migliorare la fruizione della città-turistica con l'organizzazione dei percorsi turistici (non solo con cartellonistica)
- Illuminazione a basso consumo energetico, ma di buona resa (esempio led) per rendere sicure le aree verdi e le strade, con maggior attenzione al verde pubblico e privato che spesso copre l'illuminazione.

### AZIONI PER MIGLIORARE LA RESILIENZA DEL TERRITORIO E/O LA FRUIZIONE SOSTENIBILE

- Limitare gli effetti dell'isola di calore: limitare l'abbattimento di alberi, implementare e nuove piantumazioni/riforestazione urbana (con particolare attenzione a mettere in rete le aree verdi) e aumentare la permeabilità dei suoli con pavimentazioni drenanti, in particolare nelle aree adibite a parcheggio
- De-asfaltare dove possibile
- Favorire la creazione del verde, anche su balconi e terrazzi
- Favorire la raccolta dell'acqua piovana con sistema integrativo alle fogne ed il relativo deflusso lento
- Edifici a consumo energetico nullo e diffusione della conoscenza dell'edilizia sostenibile
- Mappare e classificare gli edifici abbandonati sia pubblici che privati.
- Incentivare accordi per la rigenerazione urbana.
- Rendere pedonale il centro storico
- Favorire la creazione di nuovi spazi di socialità, come coworking, cohousing...
- Interventi migliorativi delle barriere architettoniche per rispondere alle esigenze di mobilità dei disabili e della terza età
- Riconsiderare le isole ecologiche e organizzare il servizio di raccolta differenziata in orari notturni (ad esempio in Via Paolo Costa)



# DARSENA



## DARSENA Partecipa all'Urbanistica Generale



05 | 06 | 2019  
20.20-22.30



Sala Consiglio Territoriale  
Decentramento via Aquileia



26 partecipanti



4 Tavoli

### World café area territoriale Darsena

Simone, Barbara, Manuel, Nicola

Giulia, Alessio, Giorgio,  
Massimo, Fabio

Luca, Marina, Anna, Giovanni,  
Anna, Guerrino

Gioia, Raffaella, Ivano, Francesca,  
Linda

*In questo tavolo sono state portate dall'arch. Gattamorta  
le istanze raccolte dagli alunni della classe 2° della scuola  
Montanari*

## LUOGHI IDENTITARI

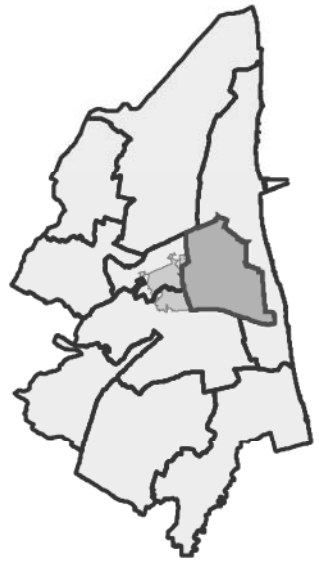


#1 Luoghi identitari: quali sono i luoghi che nel bene o nel male sono per voi rappresentativi di questo territorio e della comunità che ci vive?

<u>A</u>	Canale Candiano e banchine	STATO DI CONSERVAZIONE - ● ● ● ○ ○ +	SENSO DI APPARTENENZA - ● ● ● ● ○ +	SEGNALATO DA ● ● ● ●
<u>B</u>	Sigarone	STATO DI CONSERVAZIONE - ○ ○ ○ ○ ○ +	SENSO DI APPARTENENZA - ● ● ● ● ○ +	SEGNALATO DA ○ ● ● ●
<u>C</u>	Pala De André	STATO DI CONSERVAZIONE - ● ● ● ● ○ +	SENSO DI APPARTENENZA - ● ● ● ● ○ +	SEGNALATO DA ● ● ● ●
<u>D</u>	Ippodromo	STATO DI CONSERVAZIONE - ● ● ● ○ ○ +	SENSO DI APPARTENENZA - ● ● ● ○ ○ +	SEGNALATO DA ○ ● ● ●
<u>E</u>	Parco Teodorico	STATO DI CONSERVAZIONE - ● ● ● ● ● +	SENSO DI APPARTENENZA - ● ● ● ● ○ +	SEGNALATO DA ○ ● ● ●
<u>F</u>	Bassette via Romea	STATO DI CONSERVAZIONE - ● ● ○ ○ ○ +	SENSO DI APPARTENENZA - ○ ○ ○ ○ ○ +	SEGNALATO DA ○ ● ● ●
<u>G</u>	Torre Zucchi zona via Adria	STATO DI CONSERVAZIONE - ● ● ○ ○ ○ +	SENSO DI APPARTENENZA - ● ● ○ ○ ○ +	SEGNALATO DA ○ ○ ○ ●
<u>H</u>	Centro sportivo Endas	STATO DI CONSERVAZIONE - ● ● ● ● ○ +	SENSO DI APPARTENENZA - ● ● ● ● ● +	SEGNALATO DA ○ ○ ○ ●
<u>I</u>	Ostello Dante	STATO DI CONSERVAZIONE - ● ○ ○ ○ ○ +	SENSO DI APPARTENENZA - ● ● ● ○ ○ +	SEGNALATO DA ○ ○ ● ●
<u>L</u>	Via Gulli	STATO DI CONSERVAZIONE - ● ● ○ ○ ○ +	SENSO DI APPARTENENZA - ● ● ● ● ○ +	SEGNALATO DA ● ○ ○ ○
<u>M</u>	Via dei Poggi	STATO DI CONSERVAZIONE - ● ● ● ○ ○ +	SENSO DI APPARTENENZA - ● ● ● ○ ○ +	SEGNALATO DA ● ○ ○ ○

<u>N</u>	P.zza Giovanni XXIII	STATO DI CONSERVAZIONE - ● ● ● ○ ○ +	SENSO DI APPARTENENZA - ● ● ● ● ○ +	SEGNALATO DA ○ ○ ○ ●
<u>Q</u>	Via Trieste	STATO DI CONSERVAZIONE - ● ● ● ○ ○ +	SENSO DI APPARTENENZA - ● ● ● ● ○ +	SEGNALATO DA ○ ● ○ ○
<u>P</u>	Fiumi Uniti	STATO DI CONSERVAZIONE - ● ● ● ● ○ +	SENSO DI APPARTENENZA - ● ● ● ○ ○ +	SEGNALATO DA ● ○ ○ ○
<u>Q</u>	Darsena	STATO DI CONSERVAZIONE - ● ● ● ○ ○ +	SENSO DI APPARTENENZA - ● ● ● ● ○ +	SEGNALATO DA ● ○ ○ ○
<u>R</u>	Scuola Montanari	STATO DI CONSERVAZIONE - ● ● ● ● ○ +	SENSO DI APPARTENENZA - ● ● ● ● ● +	SEGNALATO DA ○ ○ ● ○





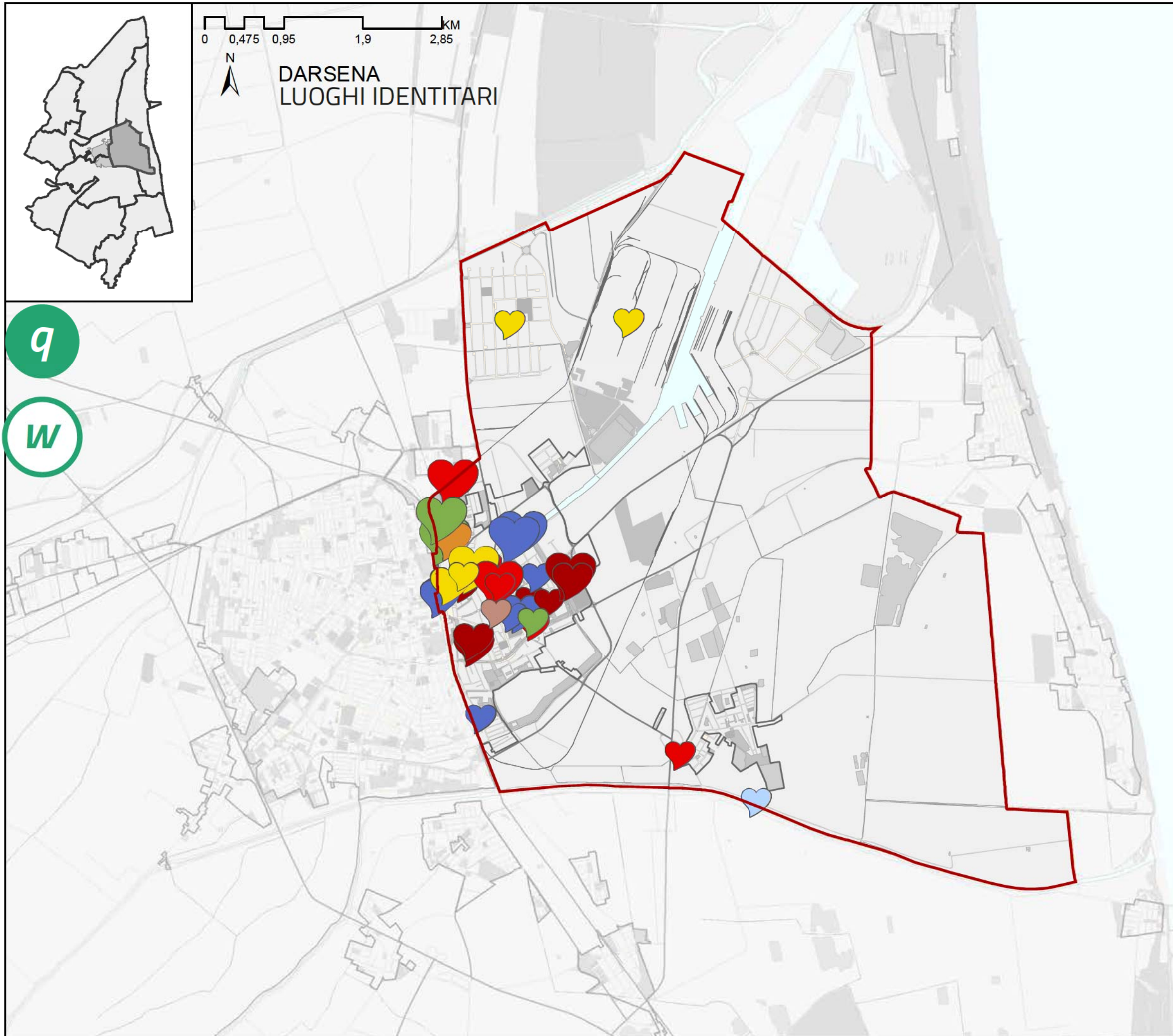
0 0,475 0,95 1,9 2,85 KM



## DARSENA LUOGHI IDENTITARI

q

w



### TEMATICHE

- 1
- 1.1 - DIFESA
  - 1.2 - VIARIE - MOBILITA'
  - 1.3 - CASSA DI COLMATA

- 2
- 2.1 - COMPLESSI
  - 2.2 - SINGOLI EDIFICI
  - 2.2.1 - EX SCUOLE
  - 2.3 - PIAZZE/AREE PEDONALI
  - 2.4 - MONUMENTI STORICI
  - 2.5 - PARCHEGGIO
  - 2.6 - QUARTIERE
  - 2.7 - CAPANNI
  - 2.8 - LOCALI/BAR/NEGOZI/ LUOGHI DIVERTIMENTO

- 3
- 3.1 - AMBIENTALE
  - 3.2 - AGRICOLO
  - 3.3 - PARCHI E GIARDINI
  - 3.4 - VERDE PERIURBANO
  - 3.5 - LITORALE

### LUOGHI IDENTITARI




















- 5 3 1 WORLD CAFE' - (A, B, C...) QUESTIONARIO

### LUOGHI DELLA RIGENERAZIONE

- 5 3 1 WORLD CAFE' - (A, B, C...) QUESTIONARIO

- ☆ MAPPA DEI LUOGHI



- |  |  |
|--|--|
| <b>A</b>  Canale Candiano e banchine    | <b>N</b>  P.zza Giovanni XXIII                  |
| <b>B</b>  Sigarone                      | <b>O</b>  Via Trieste                           |
| <b>C</b>  Pala De André                 | <b>P</b>  Fiumi Uniti                           |
| <b>D</b>  Ippodromo                     | <b>Q</b>  Darsena                               |
| <b>E</b>  Parco Teodorico               | <b>R</b>  Scuola Montanari                      |
| <b>F</b>  Bassette via Romea            |  |
| <b>G</b>  Torre Zucchi zona via Adria | <b>T</b>  Darsena                             |
| <b>H</b>  Centro sportivo Endas       | <b>U</b>  Piazza Kennedy                      |
| <b>I</b>  Ostello Dante               | <b>V</b>  Spartaco centro sociale             |
| <b>L</b>  Via Gulli                   | <b>W</b>  Giardini pubblici e parco Teodorico |






- N. B.** In merito all'evento world café organizzato per i ragazzi, diversamente dagli altri, le segnalazioni ed i suggerimenti non sono inerenti una sola area territoriale, ma sono relativi alla città in maniera trasversale, nello specifico il risultato si riferisce principalmente all'area territoriale del centro urbano e secondariamente alla darsena. Quindi queste segnalazioni sono state individuate nelle mappe di queste aree territoriali.




**TEMATICHE**

- |          |                         |  |
|----------|-------------------------|--|
| <b>1</b> | <b>INFRASTRUTTURE</b>   | 1.1 - DIFESA                                 |
|          |                         | 1.2 - VIARIE - MOBILITA'                     |
|          |                         | 1.3 - CASSA DI COLMATA                       |
| <b>2</b> | <b>SPAZIO COSTRUITO</b> | 2.1 - COMPLESSI                              |
|          |                         | 2.2 - SINGOLI EDIFICI                        |
|          |                         | 2.2.1 - EX SCUOLE                            |
|          |                         | 2.3 - PIAZZE/AREE PEDONALI                   |
|          |                         | 2.4 - MONUMENTI STORICI                      |
|          |                         | 2.5 - PARCHEGGIO                             |
|          |                         | 2.6 - QUARTIERE                              |
|          |                         | 2.7 - CAPANNI                                |
|          |                         | 2.8 - LOCALI/BAR/NEGOZI/ LUOGHI DIVERTIMENTO |
| <b>3</b> | <b>SPAZI APERTI</b>     | 3.1 - AMBIENTALE                             |
|          |                         | 3.2 - AGRICOLO                               |
|          |                         | 3.3 - PARCHI E GIARDINI                      |
|          |                         | 3.4 - VERDE PERIURBANO                       |
|          |                         | 3.5 - LITORALE                               |

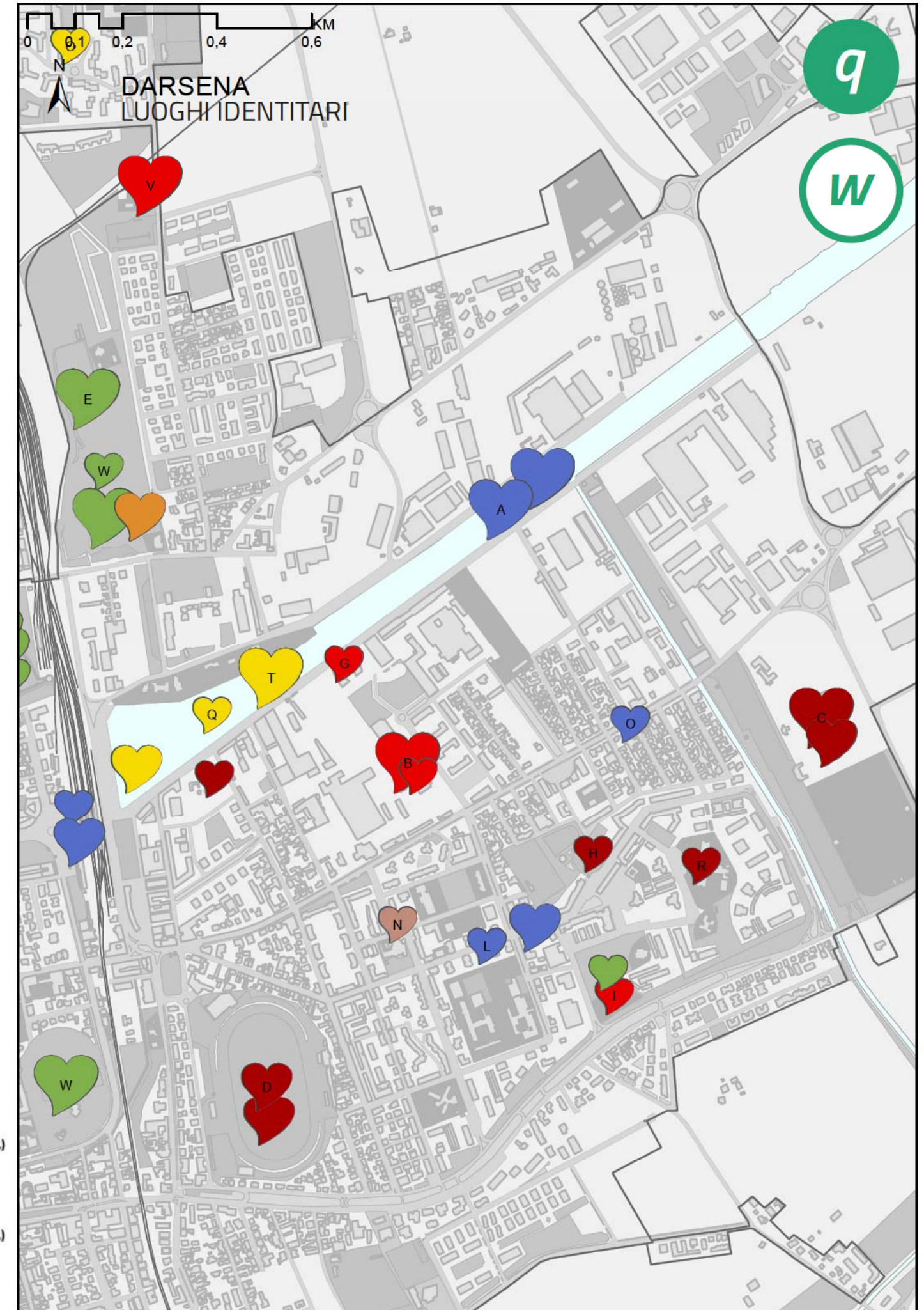
**LUOGHI IDENTITARI**

-    WORLD CAFE' - (A, B, C...) QUESTIONARIO

**LUOGHI DELLA RIGENERAZIONE**

-    WORLD CAFE' - (A, B, C...) QUESTIONARIO

-  MAPPA DEI LUOGHI



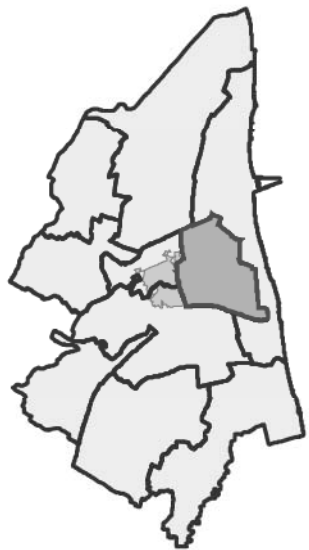




## LUOGHI DELLA RIGENERAZIONE

#3 Luoghi della rigenerazione --> e possibili idee di destinazione d'uso

Darsena di città		Sviluppare servizi e luoghi per università e cultura (sale studio, museo)
		Bonifica del canale Candiano
		Promuovere la riqualificazione con nuove proposte di ristorazione e locali pubblici. Prevedere delle strutture per ombreggiare la zona pedonale e implementare il verde pubblico
Ostello Dante		Ripristino della funzione ricettiva
Zona via Medulino		Riorganizzare l'area per fare dei parcheggi vicino al Pala de André (400 macchine)
Zona della chiavica		Riqualificazione del centro giovanile Spartaco e creazione di un'area sgambamento cani
Via dei Poggi		Parco Urbano, riqualificazione edilizia
Via delle Industrie		Riqualificazione urbana: implementare i servizi di base e il verde
Porto Fuori		Riqualificazione urbana e della viabilità Sicurezza
Bassette		Riqualificazione commerciale, implementazione dei servizi alle imprese e del verde pubblico.
Sigarone		Realizzare un centro polivalente con spazi per universitari, piazza coperta, zona espositiva
		Restaurare
Negozi sfitti di proprietà ACER		Spazi da mettere in condivisione, autogestiti o assegnati a associazioni
Ippodromo		Attività ricreative e paraludiche



0 0,475 0,95 1,9 2,85 km



## DARSENA LUOGHI DELLA RIGENERAZIONE

m

q

w

### TEMATICHE

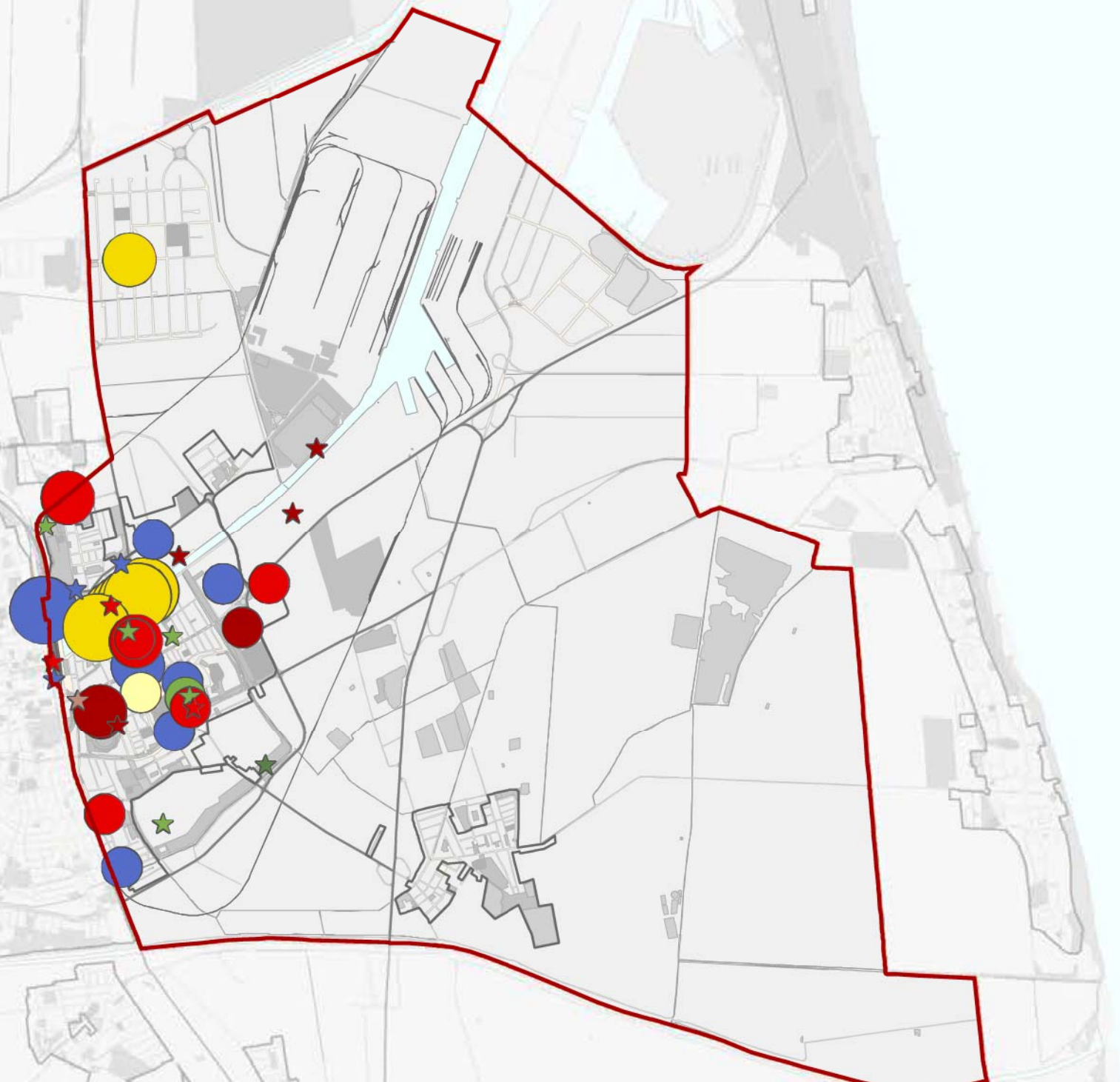
- 1 INFRASTRUTTURE**
  - 1.1 - DIFESA
  - 1.2 - VIARIE - MOBILITA'
  - 1.3 - CASSA DI COLMATA
  
- 2 SPAZIO COSTRUITO**
  - 2.1 - COMPLESSI
  - 2.2 - SINGOLI EDIFICI
    - 2.2.1 - EX SCUOLE
  - 2.3 - PIAZZE/AREE PEDONALI
  - 2.4 - MONUMENTI STORICI
  - 2.5 - PARCHEGGIO
  - 2.6 - QUARTIERE
  - 2.7 - CAPANNI
  - 2.8 - LOCALI/BAR/NEGOZI/ LUOGHI DIVERTIMENTO
  
- 3 SPAZI APERTI**
  - 3.1 - AMBIENTALE
  - 3.2 - AGRICOLO
  - 3.3 - PARCHI E GIARDINI
  - 3.4 - VERDE PERIURBANO
  - 3.5 - LITORALE

### LUOGHI IDENTITARI

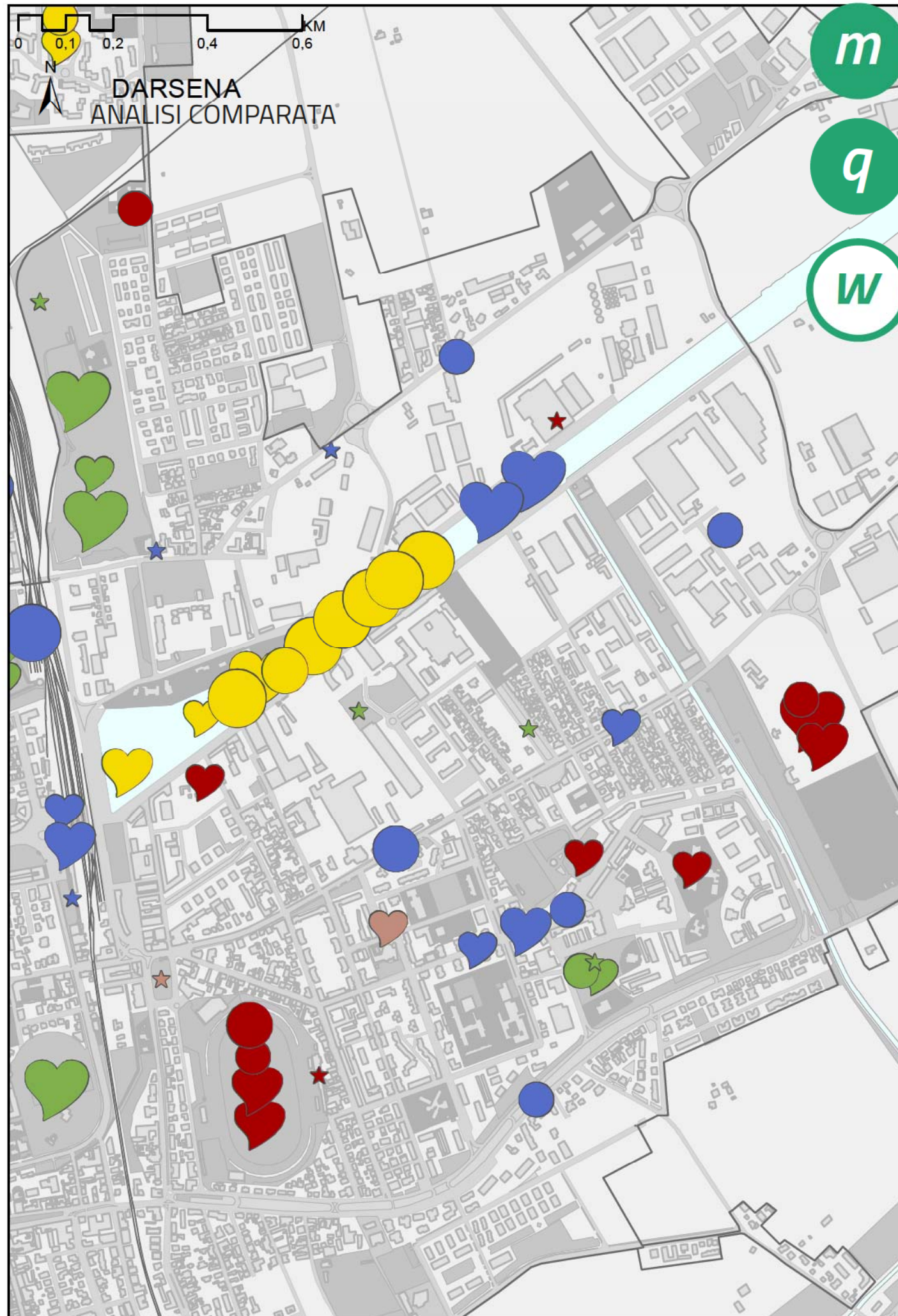
- 5 3 i WORLD CAFE' - (A, B, C...) QUESTIONARIO

### LUOGHI DELLA RIGENERAZIONE

- 5 3 1 WORLD CAFE' - (A, B, C...) QUESTIONARIO
- ☆ MAPPA DEI LUOGHI







## BISOGNI DEL TERRITORIO

## 6. DARSENA



	C	P	I	R	M
<b>a. AREE NATURALI</b>					
a.1 dotazioni ecologiche	<input type="checkbox"/>	<input type="checkbox"/>	<input type="checkbox"/>	<input type="checkbox"/>	<input type="checkbox"/>
a.2 valorizzazione e tutela	<input type="checkbox"/>	<input type="checkbox"/>	<input checked="" type="checkbox"/>	<input type="checkbox"/>	<input type="checkbox"/>
a.3 fruibilità	<input type="checkbox"/>	<input type="checkbox"/>	<input type="checkbox"/>	<input type="checkbox"/>	<input type="checkbox"/>
a.4 attrezzabilità / collegamento	<input type="checkbox"/>	<input type="checkbox"/>	<input type="checkbox"/>	<input checked="" type="checkbox"/>	<input type="checkbox"/>
a.5 segnaletica	<input type="checkbox"/>	<input type="checkbox"/>	<input type="checkbox"/>	<input type="checkbox"/>	<input type="checkbox"/>
a.6 bonifiche ambientali	<input type="checkbox"/>	<input checked="" type="checkbox"/>	<input type="checkbox"/>	<input type="checkbox"/>	<input type="checkbox"/>
<b>b. AREE VERDI E SOSTENIBILITA'</b>					
b.1 accessibilità	<input type="checkbox"/>	<input type="checkbox"/>	<input type="checkbox"/>	<input type="checkbox"/>	<input type="checkbox"/>
b.2 fruibilità	<input type="checkbox"/>	<input type="checkbox"/>	<input checked="" type="checkbox"/>	<input type="checkbox"/>	<input type="checkbox"/>
b.3 eliminazione barriere arch	<input type="checkbox"/>	<input type="checkbox"/>	<input type="checkbox"/>	<input type="checkbox"/>	<input type="checkbox"/>
b.4 collegamenti	<input type="checkbox"/>	<input type="checkbox"/>	<input type="checkbox"/>	<input type="checkbox"/>	<input type="checkbox"/>
b.5 attrezzabilità	<input type="checkbox"/>	<input type="checkbox"/>	<input checked="" type="checkbox"/>	<input type="checkbox"/>	<input type="checkbox"/>
b.6 eventi	<input type="checkbox"/>	<input checked="" type="checkbox"/>	<input type="checkbox"/>	<input type="checkbox"/>	<input type="checkbox"/>
b.7 sensibilizzare i cittadini	<input type="checkbox"/>	<input checked="" type="checkbox"/>	<input type="checkbox"/>	<input type="checkbox"/>	<input type="checkbox"/>
b.8 spazi verdi	<input checked="" type="checkbox"/>	<input checked="" type="checkbox"/>	<input type="checkbox"/>	<input checked="" type="checkbox"/>	<input checked="" type="checkbox"/>
b.9 scelta piantumazioni/forestaz.	<input type="checkbox"/>	<input type="checkbox"/>	<input type="checkbox"/>	<input type="checkbox"/>	<input type="checkbox"/>
<b>c. SPAZI PUB. / PIAZZE / PERCORSI CICLO-PED.</b>					
c.1 pedonalizzazione	<input type="checkbox"/>	<input type="checkbox"/>	<input type="checkbox"/>	<input type="checkbox"/>	<input type="checkbox"/>
c.2 attività	<input type="checkbox"/>	<input type="checkbox"/>	<input checked="" type="checkbox"/>	<input type="checkbox"/>	<input type="checkbox"/>
c.3 fruibilità	<input type="checkbox"/>	<input type="checkbox"/>	<input type="checkbox"/>	<input type="checkbox"/>	<input type="checkbox"/>
c.4 illuminazione	<input type="checkbox"/>	<input type="checkbox"/>	<input type="checkbox"/>	<input type="checkbox"/>	<input type="checkbox"/>
c.5 arredo urbano	<input type="checkbox"/>	<input type="checkbox"/>	<input type="checkbox"/>	<input type="checkbox"/>	<input type="checkbox"/>
c.6 eliminare barriere arch	<input type="checkbox"/>	<input type="checkbox"/>	<input type="checkbox"/>	<input type="checkbox"/>	<input type="checkbox"/>
c.7 sicurezza	<input type="checkbox"/>	<input type="checkbox"/>	<input type="checkbox"/>	<input type="checkbox"/>	<input checked="" type="checkbox"/>
c.8 ridurre superfici impermeabili	<input type="checkbox"/>	<input checked="" type="checkbox"/>	<input type="checkbox"/>	<input type="checkbox"/>	<input type="checkbox"/>
c.9 percorsi ciclo/ped. territorio	<input type="checkbox"/>	<input type="checkbox"/>	<input type="checkbox"/>	<input type="checkbox"/>	<input type="checkbox"/>
<b>d. SPAZI AGRICOLI</b>					
d.1 rete agricola	<input type="checkbox"/>	<input type="checkbox"/>	<input type="checkbox"/>	<input type="checkbox"/>	<input type="checkbox"/>
d.2 accessibilità	<input type="checkbox"/>	<input type="checkbox"/>	<input type="checkbox"/>	<input type="checkbox"/>	<input type="checkbox"/>
d.3 fattoria didattica	<input type="checkbox"/>	<input type="checkbox"/>	<input type="checkbox"/>	<input type="checkbox"/>	<input type="checkbox"/>
d.4 collegamenti con i centri/costa	<input type="checkbox"/>	<input type="checkbox"/>	<input type="checkbox"/>	<input type="checkbox"/>	<input type="checkbox"/>
d.5 attività sociali	<input type="checkbox"/>	<input type="checkbox"/>	<input type="checkbox"/>	<input type="checkbox"/>	<input type="checkbox"/>

	C	P	I	R	M
<b>e. INFRASTRUTTURE E VIABILITA'</b>					
e.1 sottoservizi ed energie alternative	<input type="checkbox"/>	<input checked="" type="checkbox"/>	<input type="checkbox"/>	<input checked="" type="checkbox"/>	<input type="checkbox"/>
e.2 aree di sosta e parcheggi	<input type="checkbox"/>	<input type="checkbox"/>	<input type="checkbox"/>	<input type="checkbox"/>	<input type="checkbox"/>
e.3 piste ciclabili	<input type="checkbox"/>	<input type="checkbox"/>	<input checked="" type="checkbox"/>	<input type="checkbox"/>	<input type="checkbox"/>
e.4 percorsi e aree pedonali	<input type="checkbox"/>	<input type="checkbox"/>	<input type="checkbox"/>	<input type="checkbox"/>	<input type="checkbox"/>
e.5 trasporto pubblico	<input type="checkbox"/>	<input type="checkbox"/>	<input checked="" type="checkbox"/>	<input type="checkbox"/>	<input type="checkbox"/>
e.6 ricarica veicoli elettrici	<input type="checkbox"/>	<input type="checkbox"/>	<input type="checkbox"/>	<input type="checkbox"/>	<input type="checkbox"/>
e.7 riduzione traffico/velocità	<input type="checkbox"/>	<input type="checkbox"/>	<input type="checkbox"/>	<input type="checkbox"/>	<input type="checkbox"/>
e.8 eliminare barriere arch	<input type="checkbox"/>	<input type="checkbox"/>	<input type="checkbox"/>	<input type="checkbox"/>	<input type="checkbox"/>
e.9 collegamenti carrabili	<input type="checkbox"/>	<input type="checkbox"/>	<input type="checkbox"/>	<input type="checkbox"/>	<input type="checkbox"/>
e.10 collegamenti acquatici	<input type="checkbox"/>	<input type="checkbox"/>	<input type="checkbox"/>	<input type="checkbox"/>	<input type="checkbox"/>
e.11 recupero acque meteoriche	<input type="checkbox"/>	<input checked="" type="checkbox"/>	<input type="checkbox"/>	<input type="checkbox"/>	<input type="checkbox"/>
<b>f. SERVIZI</b>					
f.1 strutture sportive - ricreative	<input type="checkbox"/>	<input type="checkbox"/>	<input type="checkbox"/>	<input type="checkbox"/>	<input type="checkbox"/>
f.2 servizi socio-assistenziali	<input type="checkbox"/>	<input type="checkbox"/>	<input type="checkbox"/>	<input type="checkbox"/>	<input type="checkbox"/>
f.3 apertura attività commerciali	<input type="checkbox"/>	<input type="checkbox"/>	<input type="checkbox"/>	<input type="checkbox"/>	<input type="checkbox"/>
f.4 luoghi aggregazione	<input checked="" type="checkbox"/>	<input checked="" type="checkbox"/>	<input type="checkbox"/>	<input type="checkbox"/>	<input type="checkbox"/>
f.5 trasporto pubblico	<input type="checkbox"/>	<input type="checkbox"/>	<input type="checkbox"/>	<input type="checkbox"/>	<input type="checkbox"/>
f.6 biblioteca	<input type="checkbox"/>	<input type="checkbox"/>	<input type="checkbox"/>	<input type="checkbox"/>	<input type="checkbox"/>
f.7 università	<input type="checkbox"/>	<input type="checkbox"/>	<input type="checkbox"/>	<input type="checkbox"/>	<input type="checkbox"/>
f.8 attività culturali/intrattenimento	<input type="checkbox"/>	<input type="checkbox"/>	<input type="checkbox"/>	<input type="checkbox"/>	<input type="checkbox"/>
f.9 servizi primari	<input type="checkbox"/>	<input type="checkbox"/>	<input type="checkbox"/>	<input type="checkbox"/>	<input type="checkbox"/>
f.10 bagni pubblici	<input type="checkbox"/>	<input type="checkbox"/>	<input type="checkbox"/>	<input type="checkbox"/>	<input type="checkbox"/>
<b>g. QUALITA' URBANA / EDILIZIA / PIAZZE</b>					
g.1 sensibilizzare i cittadini	<input type="checkbox"/>	<input type="checkbox"/>	<input type="checkbox"/>	<input type="checkbox"/>	<input type="checkbox"/>
g.2 illuminazione pubblica e arredo urb.	<input type="checkbox"/>	<input type="checkbox"/>	<input type="checkbox"/>	<input type="checkbox"/>	<input type="checkbox"/>
g.3 ecosostenibilità costruzioni	<input type="checkbox"/>	<input checked="" type="checkbox"/>	<input type="checkbox"/>	<input type="checkbox"/>	<input type="checkbox"/>
g.4 luoghi d'aggregazione pubblici	<input type="checkbox"/>	<input type="checkbox"/>	<input checked="" type="checkbox"/>	<input type="checkbox"/>	<input type="checkbox"/>
g.5 luoghi storico/monumentali	<input type="checkbox"/>	<input type="checkbox"/>	<input type="checkbox"/>	<input type="checkbox"/>	<input type="checkbox"/>
g.6 cambio previsioni urbanistiche	<input type="checkbox"/>	<input type="checkbox"/>	<input type="checkbox"/>	<input type="checkbox"/>	<input type="checkbox"/>
g.7 riusi temporanei	<input type="checkbox"/>	<input checked="" type="checkbox"/>	<input type="checkbox"/>	<input type="checkbox"/>	<input type="checkbox"/>
g.8 demolizione/ricostruzione/ripopol.	<input type="checkbox"/>	<input type="checkbox"/>	<input type="checkbox"/>	<input type="checkbox"/>	<input type="checkbox"/>
g.9 cohousing	<input type="checkbox"/>	<input type="checkbox"/>	<input type="checkbox"/>	<input type="checkbox"/>	<input type="checkbox"/>
g.10 ricettività	<input type="checkbox"/>	<input checked="" type="checkbox"/>	<input type="checkbox"/>	<input type="checkbox"/>	<input type="checkbox"/>
g.11 patrimonio edilizio	<input type="checkbox"/>	<input type="checkbox"/>	<input type="checkbox"/>	<input checked="" type="checkbox"/>	<input type="checkbox"/>

### LEGENDA

Peso	Azione
<input type="checkbox"/>	C creare
<input checked="" type="checkbox"/>	P potenziare
<input type="checkbox"/>	I incentivare
<input type="checkbox"/>	R riqualificare
<input type="checkbox"/>	M manutenzione

	C	P	I	R	M
<b>h. PROMOZIONE TERRITORIALE</b>					
h.1 sensibilizzare i cittadini	<input type="checkbox"/>	<input type="checkbox"/>	<input type="checkbox"/>	<input type="checkbox"/>	<input type="checkbox"/>
h.2 cicloturismo e servizi connessi	<input type="checkbox"/>	<input type="checkbox"/>	<input type="checkbox"/>	<input type="checkbox"/>	<input type="checkbox"/>
h.3 aree camper	<input type="checkbox"/>	<input type="checkbox"/>	<input type="checkbox"/>	<input type="checkbox"/>	<input type="checkbox"/>
h.4 segnaletica	<input type="checkbox"/>	<input type="checkbox"/>	<input type="checkbox"/>	<input type="checkbox"/>	<input type="checkbox"/>
h.5 centro informazioni e/o culturale	<input type="checkbox"/>	<input type="checkbox"/>	<input type="checkbox"/>	<input type="checkbox"/>	<input type="checkbox"/>
h.6 promozione turistica / rete	<input type="checkbox"/>	<input type="checkbox"/>	<input type="checkbox"/>	<input type="checkbox"/>	<input type="checkbox"/>
h.7 percorsi turistici tematici / rete	<input type="checkbox"/>	<input type="checkbox"/>	<input type="checkbox"/>	<input type="checkbox"/>	<input type="checkbox"/>
h.8 ricettività privata	<input type="checkbox"/>	<input type="checkbox"/>	<input type="checkbox"/>	<input type="checkbox"/>	<input type="checkbox"/>
h.9 offerta culturale	<input type="checkbox"/>	<input type="checkbox"/>	<input type="checkbox"/>	<input type="checkbox"/>	<input type="checkbox"/>





## ...le idee per valorizzare il territorio

### QUALITA' URBANA / EDILIZIA / PIAZZE

- Potenziare la vocazione ricettiva/ricreativa per i giovani nella zona del canale arretrando la zona residenziale per evitare/gestire le situazioni di conflitto (mancanza di parcheggio, rumori notturni,...)
- Facilitare il recupero del patrimonio industriale con incentivi ai privati, ad esempio con sconto extra-oneri e oneri o con premialità.
- Collegare la piazza interna alla torre Zucchi alla banchina. In generale trovare modalità per facilitare, ove possibile e strategico, l'accesso al pubblico nelle aree private.
- Rigenerazione urbana attenta agli aspetti sociali e all'ecosostenibilità
- Aumentare le zone di street art
- Strutture per il cohousing

### SERVIZI

- Riqualificare via Tommaso Gulli favorendo un nuovo sviluppo delle attività commerciali
- Servizi di base: istruzione, sicurezza, servizi sociali, momenti di aggregazione
- Realizzazione di un campus universitario

### AREE VERDI E SOSTENIBILITA'

- Via d'alaggio: aumentare il verde pubblico e installare delle strutture (tipo vele) per ombreggiare il percorso pedonale
- Piazza Giovanni XXIII e piazza Medaglie d'oro: organizzare eventi per ragazzi
- In zona Darsena manca un luogo fisico di socialità e incontro che vada a facilitare i rapporti tra le persone, improntati alla tolleranza tra le generazioni e le etnie
- Verde pubblico: maggiore manutenzione per rendere i parchi più accoglienti, più sicuri, puliti e meglio attrezzati.
- Sicurezza: aumentare l'illuminazione
- Giardini di via Capodistria e Mani Fiorite – Riorganizzare i giardini assegnando la gestione a una cooperativa o ad un'associazione locale che presidi, mantenga e animi l'area contrastando il degrado e lo spaccio

### INFRASTRUTTURE E VIABILITA' + SPAZI PUBBLICI E PIAZZE

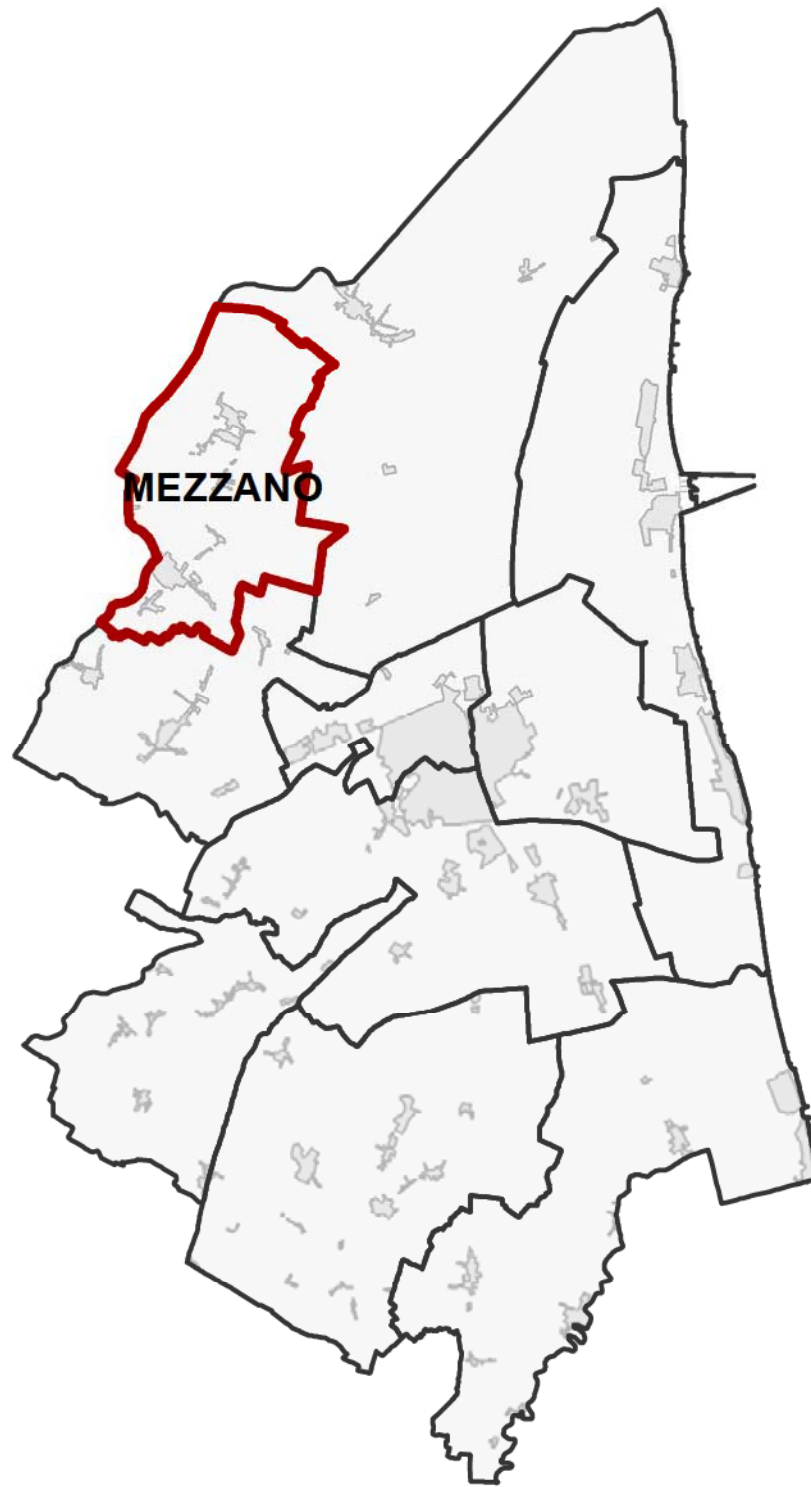
- Implementare le piste ciclabili
- Riqualificazione e valorizzazione della pista ciclabile sui Fiumi Uniti
- Situazione parcheggio nelle vie limitrofe al Pala de André, soprattutto se sarà previsto il suo ampliamento. Una possibile soluzione sarebbe l'organizzazione del piazzale di proprietà pubblica fra via Trieste e via d'alaggio, collegato con l'attuale via Medino.
- Potrebbe ospitare circa 400 autovetture, risolvendo molti disagi ai residenti locali.
- Tratto ciclabile ad completare nella zona di via Adria/via Maramotti, con separazione fra cicli e pedoni
- Trasporti pubblici: servizi più capillari con fermate bus all'interno del quartiere
- Fognature
- Rete wifi ovunque

### AZIONI PER MIGLIORARE LA RESILIENZA DEL TERRITORIO E/O LA FRUIZIONE SOSTENIBILE

- Aumentare il verde
- Riqualificazione edilizia dei comparti industriali abbandonati
- Sviluppare il parco delle Arti
- Promuovere l'utilizzo delle energie alternative
- Recuperare acque meteoriche
- Valorizzazione fauna dell'area del parco fluviale
- Bonifica industriale: promuovere l'installazione di pannelli fotovoltaici sugli edifici industriali ad esempio usando la copertura di 6000mq del sigarone per il fotovoltaico
- Bonifiche ambientali
- Abolizione della plastica nelle strutture pubbliche
- Promuovere una cultura ambientale fra la popolazione (cementificazione, smaltimento rifiuti...)
- Organizzare eventi sportivi, ludici e culturali che valorizzino i territori e le risorse ambientali
- Ridurre le superfici impermeabili



# MEZZANO



## Mezzano Partecipa all'Urbanistica Generale

  
10 | 06 | 2019  
20.20-22.30

  
Sala Fonsetti  
Piazza della Repubblica 7

  
24 partecipanti

  
4 Tavoli

## Savarna Partecipa all'Urbanistica Generale

  
19 | 07 | 2019  
20.45-22.30


  
Centro Segurini  
Conventello

  
14 partecipanti

  
1 Tavolo

L'incontro è stato richiesto e organizzato in collaborazione con il comitato cittadino di Savarna - Conventello - Grattacoppa per permettere a tutti i cittadini di partecipare a questa fase di consultazione del percorso, in quanto la data del worldcafé dell'area territoriale di Mezzano coincideva con un importante evento del territorio che ha coinvolto numerosi cittadini come volontari.

L'incontro si è svolto alla presenza di un facilitatore di Villaggio Globale, che ha proposto la lettura delle istanze emerse nel primo worldcafé e sulle quali sono state elaborate delle integrazioni e aggiunte. Il prodotto della serata va quindi ad integrare il presente report del primo incontro, riportando le proposte con il colore rosso.

 Presenti: **Claudia, Valentina, Tania, Idio, Elisa, Gabriella, Giuliana, Sarah, Albanina, Michela, Alberto, Franca, Roberta.**

Claudia, Valentina, Tania, Idio,  
Elisa, Gabriella, Giuliana,  
Sarah, Albanina, Michela,  
Alberto, Franca, Roberta

Maria Gloria, Rudy,  
Stefania, Alder, Paolo

Bruno, Jessica,  
Lidia, Flavio  
Andrea

Domenico, Bruno, Adriano,  
Annamaria, Maria Antonietta

Oliviero, Alberta, Piero,  
Simone, Daniela

## LUOGHI IDENTITARI



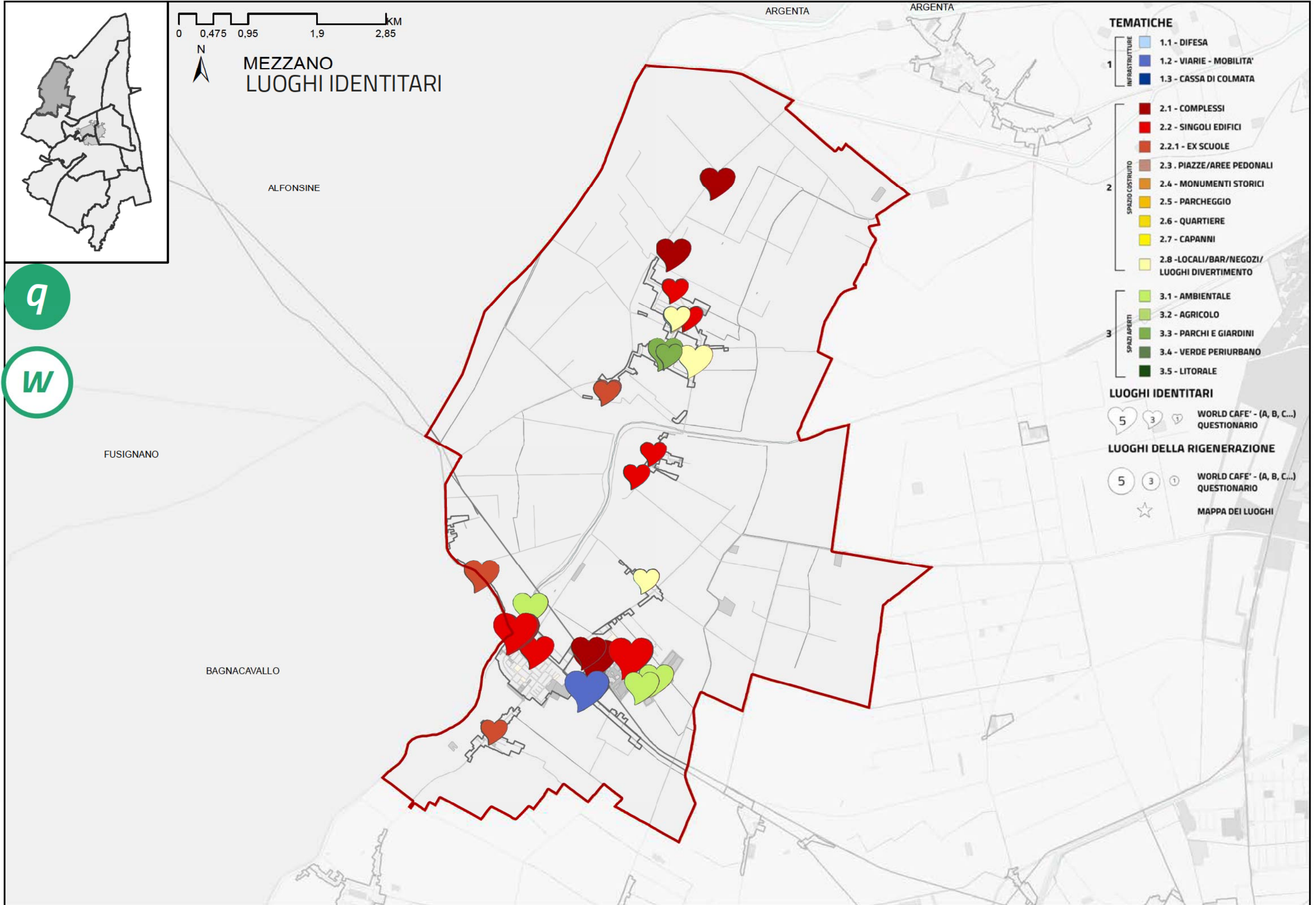
#1 Luoghi identitari: quali sono i luoghi che nel bene o nel male sono per voi rappresentativi di questo territorio e della comunità che ci vive?

<u>A</u>	Ex Teatro Italia Mezzano	STATO DI CONSERVAZIONE - ● ○ ○ ○ ○ +	SENSO DI APPARTENENZA - ● ● ● ● ○ +	SEGNALATO DA ○ ● ● ● ● ●
<u>B</u>	Ex Zuccherificio Mezzano	STATO DI CONSERVAZIONE - ● ● ● ○ ○ +	SENSO DI APPARTENENZA - ● ● ● ● ● +	SEGNALATO DA ○ ● ● ● ● ○
<u>C</u>	Area naturale ex vasche Zuccherificio	STATO DI CONSERVAZIONE - ● ○ ○ ○ ○ +	SENSO DI APPARTENENZA - ● ● ● ● ○ +	SEGNALATO DA ○ ● ● ● ● ○
<u>D</u>	Fornace Righini Mezzano	STATO DI CONSERVAZIONE - ● ○ ○ ○ ○ +	SENSO DI APPARTENENZA - ● ● ● ● ○ +	SEGNALATO DA ○ ● ● ● ● ○
<u>E</u>	Circolo Kinotto Borgo Masotti	STATO DI CONSERVAZIONE - ● ● ○ ○ ○ +	SENSO DI APPARTENENZA - ● ● ● ● ● +	SEGNALATO DA ○ ○ ○ ● ○
<u>F</u>	Birrificio De.li.Ra Torri di Mezzano	STATO DI CONSERVAZIONE - ● ● ● ● ○ +	SENSO DI APPARTENENZA - ● ● ● ○ ○ +	SEGNALATO DA ○ ○ ○ ● ○
<u>G</u>	Ex scuola Ammonite ora Casa delle Arti	STATO DI CONSERVAZIONE - ● ● ● ○ ○ +	SENSO DI APPARTENENZA - ● ● ● ● ● +	SEGNALATO DA ○ ● ○ ○ ○
<u>H</u>	Palazzo Rasponi Savarna	STATO DI CONSERVAZIONE - ○ ○ ○ ○ ○ +	SENSO DI APPARTENENZA - ● ● ● ○ ○ +	SEGNALATO DA ○ ● ○ ○ ●
<u>I</u>	Palazzo Brocchi e parco - Savarna	STATO DI CONSERVAZIONE - ● ● ● ○ ○ +	SENSO DI APPARTENENZA - ● ● ● ● ○ +	SEGNALATO DA ○ ● ○ ● ●
<u>L</u>	Ex scuola elementare Glorie	STATO DI CONSERVAZIONE - ● ● ○ ○ ○ +	SENSO DI APPARTENENZA - ● ● ○ ○ ○ +	SEGNALATO DA ○ ○ ● ○ ●

#1 Luoghi identitari: quali sono i luoghi che nel bene o nel male sono per voi rappresentativi di questo territorio e della comunità che ci vive?

<u>M</u>	Centro Segurini	STATO DI CONSERVAZIONE - ● ● ○ ○ ○ +	SENSO DI APPARTENENZA - ● ● ● ● ● +	SEGNALATO DA ●
<u>N</u>	Parco pubblico Grattacoppa	STATO DI CONSERVAZIONE - ● ● ○ ○ ○ +	SENSO DI APPARTENENZA - ○ ○ ○ ○ ○ +	SEGNALATO DA ●
<u>O</u>	Centro Auser Pioppa e ambulatori	STATO DI CONSERVAZIONE - ● ● ● ● ○ +	SENSO DI APPARTENENZA - ● ● ● ● ● +	SEGNALATO DA ●
<u>P</u>	Cangina	STATO DI CONSERVAZIONE - ● ● ● ● ● +	SENSO DI APPARTENENZA - ● ● ● ● ● +	SEGNALATO DA ●
<u>Q</u>	Ex Asilo - Magazzino Mato Grosso	STATO DI CONSERVAZIONE - ○ ○ ○ ○ ○ +	SENSO DI APPARTENENZA - ● ● ● ● ● +	SEGNALATO DA ●
<u>R</u>	Scuole pubbliche Savarna	STATO DI CONSERVAZIONE - ● ● ● ● ○ +	SENSO DI APPARTENENZA - ● ● ● ● ○ +	SEGNALATO DA ●
<u>S</u>	Casa del Popolo	STATO DI CONSERVAZIONE - ● ● ○ ○ ○ +	SENSO DI APPARTENENZA - ● ● ● ● ○ +	SEGNALATO DA ●





**MEZZANO  
LUOGHI IDENTITARI**

**TEMATICHE**

- 1**
  - 1.1 - DIFESA
  - 1.2 - VIARIE - MOBILITA'
  - 1.3 - CASSA DI COLMATA
- 2**
  - 2.1 - COMPLESSI
  - 2.2 - SINGOLI EDIFICI
  - 2.2.1 - EX SCUOLE
  - 2.3 - PIAZZE/AREE PEDONALI
  - 2.4 - MONUMENTI STORICI
  - 2.5 - PARCHEGGIO
  - 2.6 - QUARTIERE
  - 2.7 - CAPANNI
  - 2.8 - LOCALI/BAR/NEGOZI/ LUOGHI DIVERTIMENTO
- 3**
  - 3.1 - AMBIENTALE
  - 3.2 - AGRICOLO
  - 3.3 - PARCHI E GIARDINI
  - 3.4 - VERDE PERIURBANO
  - 3.5 - LITORALE

- LUOGHI IDENTITARI**
- 5 3 1 WORLD CAFE' - (A, B, C,...) QUESTIONARIO

- LUOGHI DELLA RIGENERAZIONE**
- 5 3 1 WORLD CAFE' - (A, B, C,...) QUESTIONARIO
  - ☆ MAPPA DEI LUOGHI



FUSIGNANO

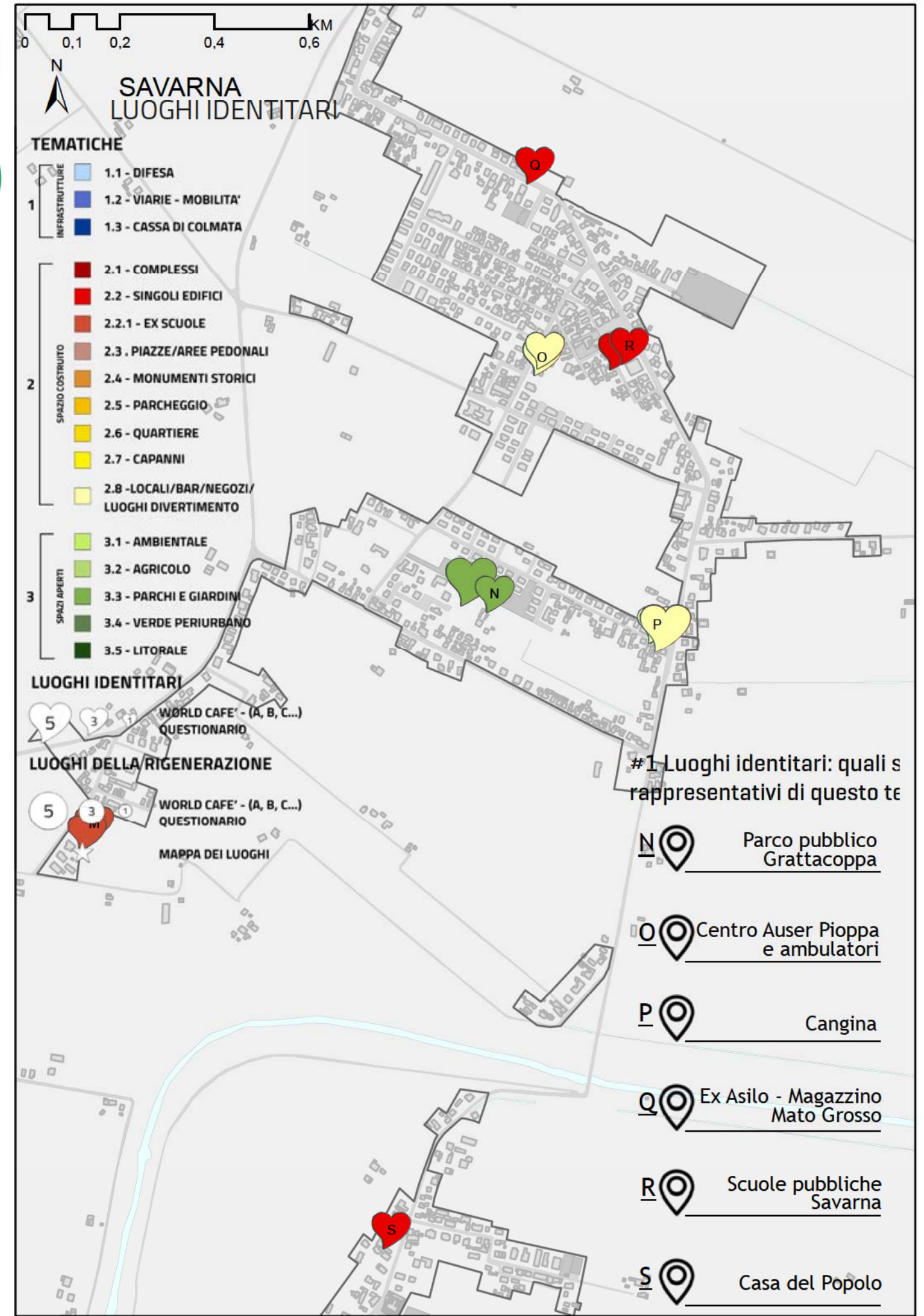
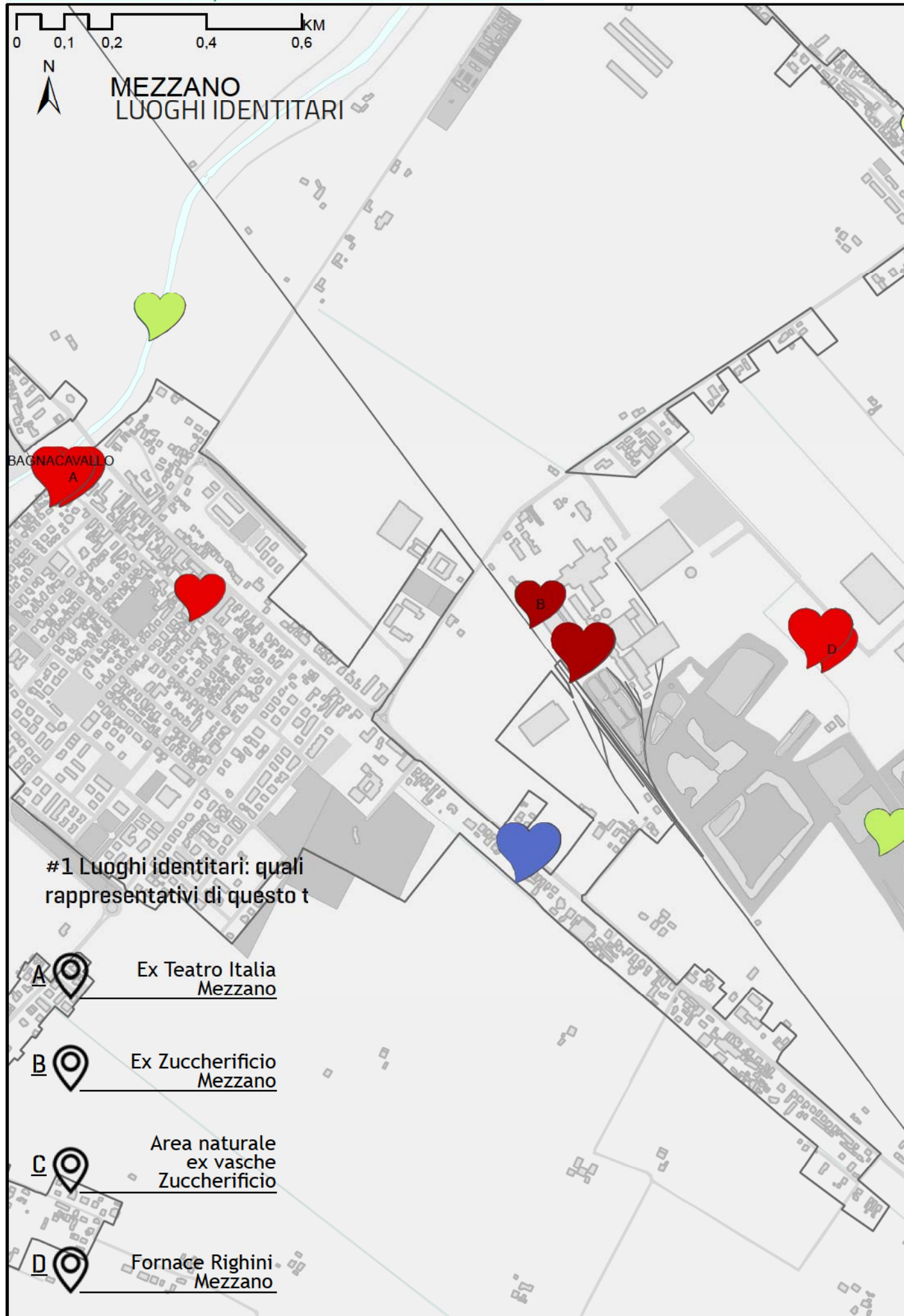
BAGNACAVALLLO

ALFONSINE

ARGENTA

ARGENTA





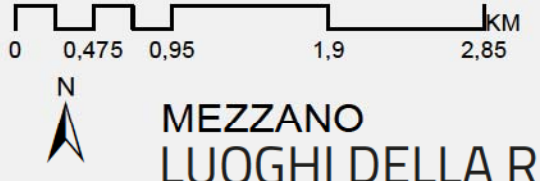
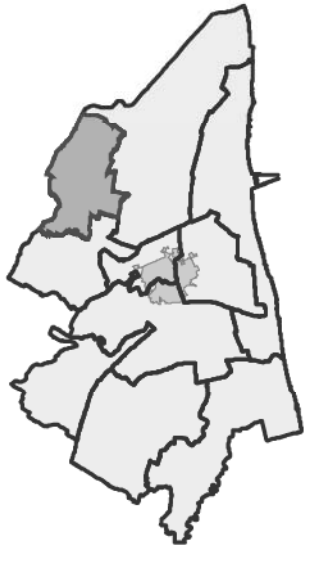




## LUOGHI DELLA RIGENERAZIONE

### #3 Luoghi della rigenerazione --> e possibili idee di destinazione d'uso

Ex scuola materna parrocchiale di Savarna		Spazio per aggregazione giovanile
Edificio di proprietà del demanio in via Basso a Mezzano		Struttura per anziani o disabili o cohousing per giovani
Teatro Italia e zona annessa	 	Struttura creativa/culturale a destinazione sociale (es. Teatro Sociale di Piangipane o CISIM di Lido Adriano)
Zuccherificio di Mezzano		
Ex Fornace Mezzano		Parco naturalistico
Zona stazione FS di Mezzano		Da Riqualificare
Centro Seguirni		centro giovanile decentrato
Ex asilo Savarna		centro giovanile decentrato
Palazzo Brocchi e Palazzo Rasponi		centro giovanile decentrato



# MEZZANO LUOGHI DELLA RIGENERAZIONE

ALFONSINE

ARGENTA

ARGENTA

FUSIGNANO

BAGNACAVALLO



## TEMATICHE

- 1 INFRASTRUTTURE**
  - 1.1 - DIFESA
  - 1.2 - VIARIE - MOBILITA'
  - 1.3 - CASSA DI COLMATA
- 2 SPAZIO COSTRUITO**
  - 2.1 - COMPLESSI
  - 2.2 - SINGOLI EDIFICI
    - 2.2.1 - EX SCUOLE
  - 2.3 - PIAZZE/AREE PEDONALI
  - 2.4 - MONUMENTI STORICI
  - 2.5 - PARCHEGGIO
  - 2.6 - QUARTIERE
  - 2.7 - CAPANNI
  - 2.8 - LOCALI/BAR/NEGOZI/ LUOGHI DIVERTIMENTO
- 3 SPAZI APERTI**
  - 3.1 - AMBIENTALE
  - 3.2 - AGRICOLO
  - 3.3 - PARCHI E GIARDINI
  - 3.4 - VERDE PERIURBANO
  - 3.5 - LITORALE

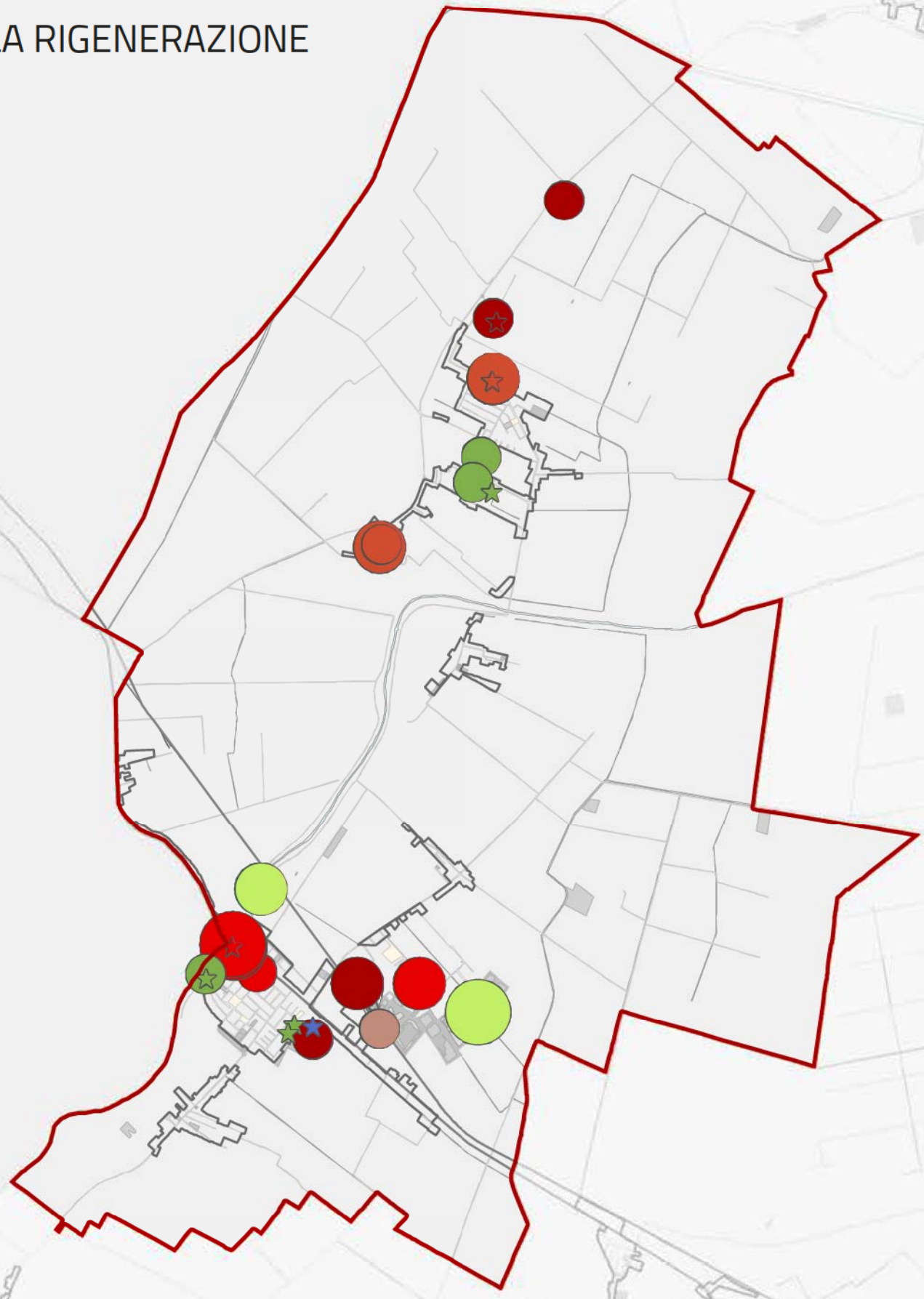
**LUOGHI IDENTITARI**

5 3 1 WORLD CAFE' - (A, B, C...) QUESTIONARIO

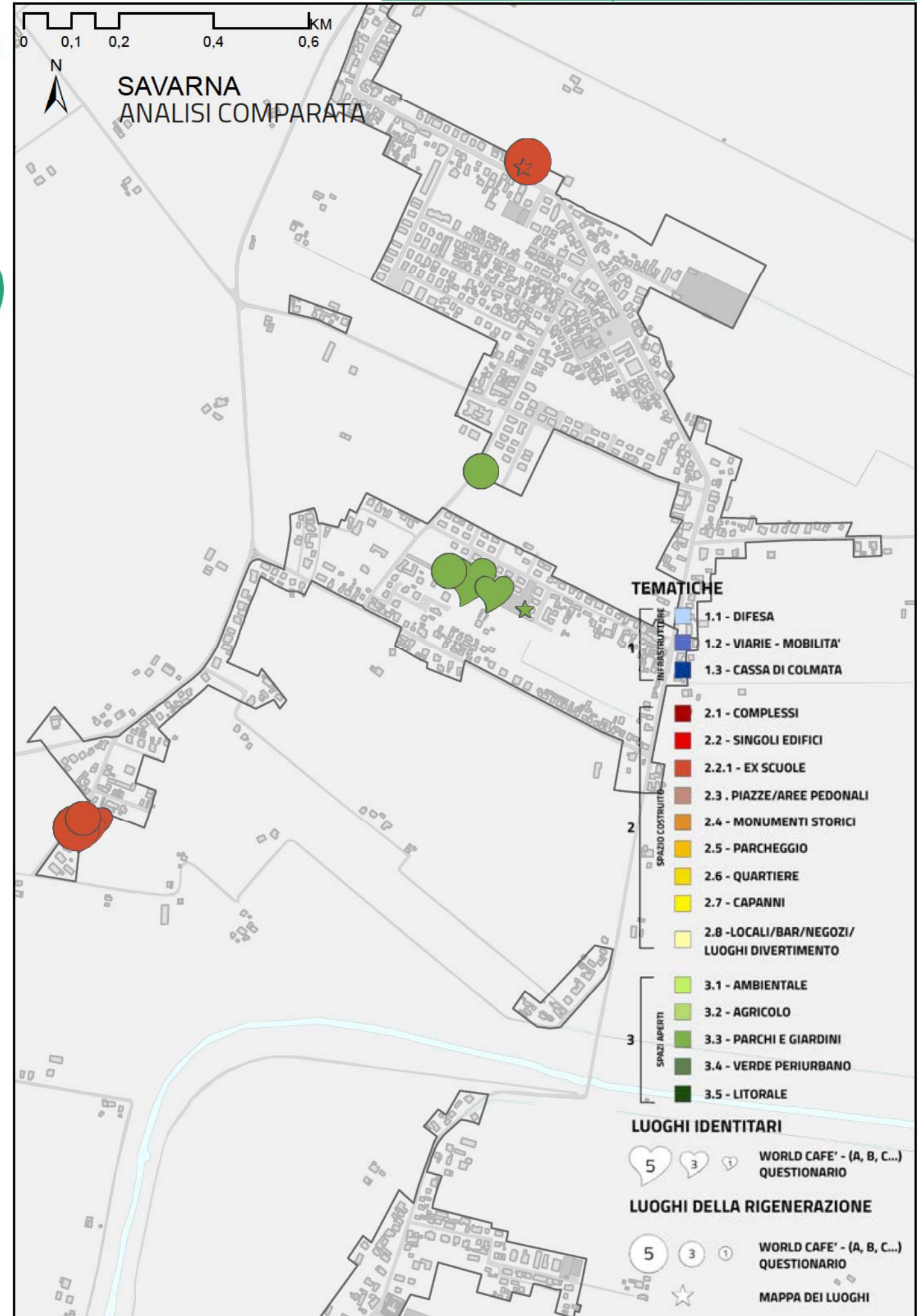
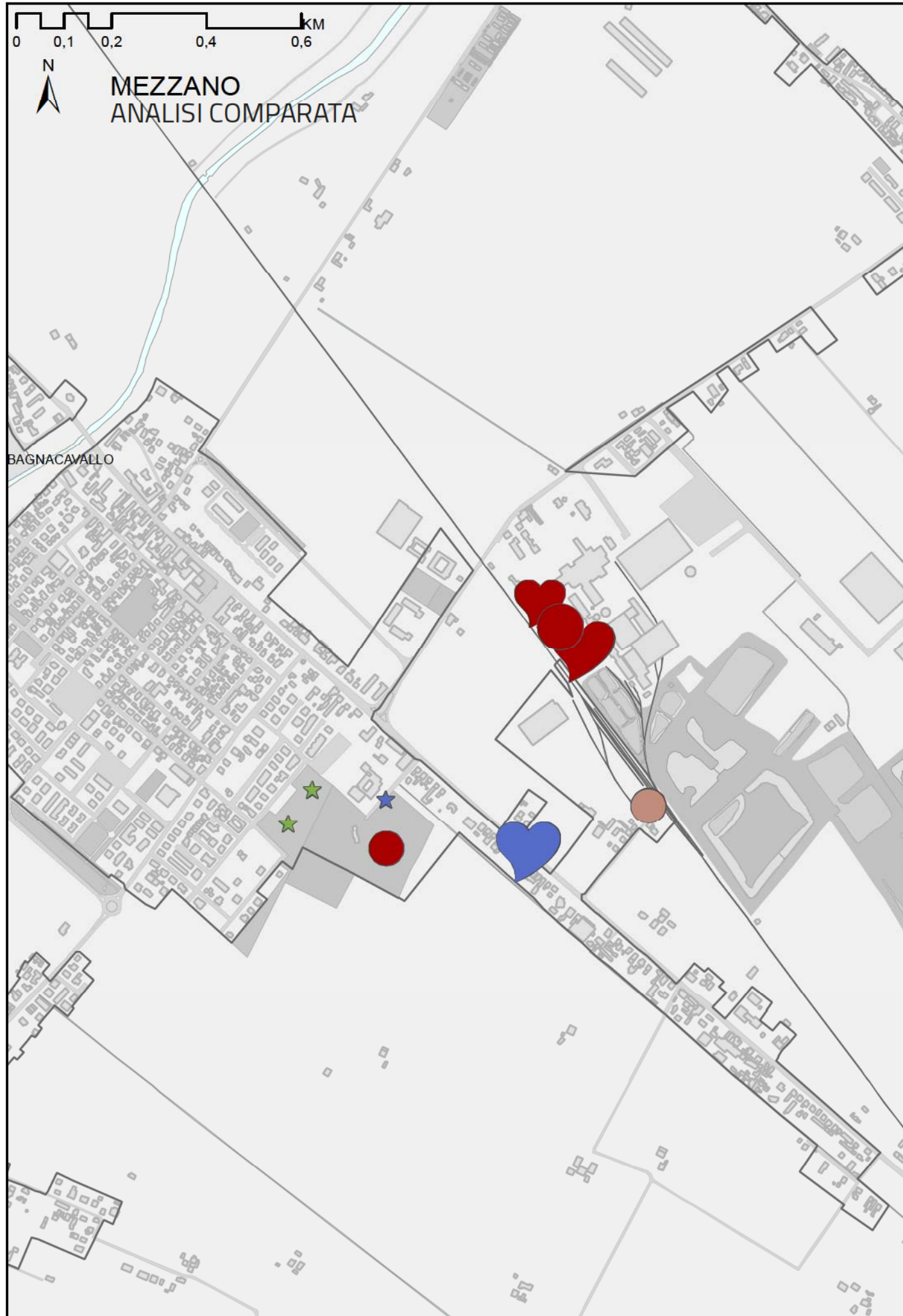
**LUOGHI DELLA RIGENERAZIONE**

5 3 1 WORLD CAFE' - (A, B, C...) QUESTIONARIO

☆ MAPPA DEI LUOGHI









# BISOGNI DEL TERRITORIO

## 7. MEZZANO



### a. AREE NATURALI

	C	P	I	R	M
a.1 dotazioni ecologiche	<input type="checkbox"/>	<input type="checkbox"/>	<input type="checkbox"/>	<input type="checkbox"/>	<input type="checkbox"/>
a.2 valorizzazione e tutela	<input type="checkbox"/>	<input type="checkbox"/>	<input type="checkbox"/>	<input type="checkbox"/>	<input checked="" type="checkbox"/>
a.3 fruibilità	<input type="checkbox"/>	<input type="checkbox"/>	<input type="checkbox"/>	<input type="checkbox"/>	<input type="checkbox"/>
a.4 attrezzabilità / collegamento	<input checked="" type="checkbox"/>	<input type="checkbox"/>	<input type="checkbox"/>	<input type="checkbox"/>	<input type="checkbox"/>
a.5 segnaletica	<input type="checkbox"/>	<input type="checkbox"/>	<input type="checkbox"/>	<input type="checkbox"/>	<input type="checkbox"/>
a.6 bonifiche ambientali	<input type="checkbox"/>	<input type="checkbox"/>	<input type="checkbox"/>	<input type="checkbox"/>	<input type="checkbox"/>

### b. AREE VERDI E SOSTENIBILITA'

	C	P	I	R	M
b.1 accessibilità	<input type="checkbox"/>	<input checked="" type="checkbox"/>	<input type="checkbox"/>	<input type="checkbox"/>	<input type="checkbox"/>
b.2 fruibilità	<input type="checkbox"/>	<input checked="" type="checkbox"/>	<input type="checkbox"/>	<input type="checkbox"/>	<input type="checkbox"/>
b.3 eliminazione barriere arch	<input type="checkbox"/>	<input type="checkbox"/>	<input type="checkbox"/>	<input type="checkbox"/>	<input type="checkbox"/>
b.4 collegamenti	<input type="checkbox"/>	<input type="checkbox"/>	<input type="checkbox"/>	<input type="checkbox"/>	<input type="checkbox"/>
b.5 attrezzabilità	<input type="checkbox"/>	<input checked="" type="checkbox"/>	<input type="checkbox"/>	<input type="checkbox"/>	<input type="checkbox"/>
b.6 eventi	<input type="checkbox"/>	<input type="checkbox"/>	<input type="checkbox"/>	<input type="checkbox"/>	<input type="checkbox"/>
b.7 sensibilizzare i cittadini	<input type="checkbox"/>	<input type="checkbox"/>	<input type="checkbox"/>	<input type="checkbox"/>	<input type="checkbox"/>
b.8 spazi verdi	<input checked="" type="checkbox"/>	<input checked="" type="checkbox"/>	<input type="checkbox"/>	<input type="checkbox"/>	<input type="checkbox"/>
b.9 scelta piantumazioni/forestaz.	<input type="checkbox"/>	<input type="checkbox"/>	<input checked="" type="checkbox"/>	<input type="checkbox"/>	<input type="checkbox"/>

### c. SPAZI PUB. / PIAZZE / PERCORSI CICLO-PED.

	C	P	I	R	M
c.1 pedonalizzazione	<input type="checkbox"/>	<input type="checkbox"/>	<input type="checkbox"/>	<input type="checkbox"/>	<input type="checkbox"/>
c.2 attività	<input type="checkbox"/>	<input type="checkbox"/>	<input type="checkbox"/>	<input type="checkbox"/>	<input type="checkbox"/>
c.3 fruibilità	<input type="checkbox"/>	<input type="checkbox"/>	<input type="checkbox"/>	<input type="checkbox"/>	<input type="checkbox"/>
c.4 illuminazione	<input type="checkbox"/>	<input type="checkbox"/>	<input type="checkbox"/>	<input type="checkbox"/>	<input type="checkbox"/>
c.5 arredo urbano	<input type="checkbox"/>	<input type="checkbox"/>	<input type="checkbox"/>	<input type="checkbox"/>	<input type="checkbox"/>
c.6 eliminare barriere arch	<input type="checkbox"/>	<input type="checkbox"/>	<input type="checkbox"/>	<input type="checkbox"/>	<input type="checkbox"/>
c.7 sicurezza	<input type="checkbox"/>	<input type="checkbox"/>	<input type="checkbox"/>	<input type="checkbox"/>	<input type="checkbox"/>
c.8 ridurre superfici impermeabili	<input type="checkbox"/>	<input type="checkbox"/>	<input type="checkbox"/>	<input type="checkbox"/>	<input type="checkbox"/>
c.9 percorsi ciclo/ped. territorio	<input checked="" type="checkbox"/>	<input type="checkbox"/>	<input type="checkbox"/>	<input type="checkbox"/>	<input type="checkbox"/>

### d. SPAZI AGRICOLI

	C	P	I	R	M
d.1 rete agricola	<input type="checkbox"/>	<input type="checkbox"/>	<input type="checkbox"/>	<input type="checkbox"/>	<input type="checkbox"/>
d.2 accessibilità	<input type="checkbox"/>	<input type="checkbox"/>	<input type="checkbox"/>	<input type="checkbox"/>	<input type="checkbox"/>
d.3 fattoria didattica	<input type="checkbox"/>	<input type="checkbox"/>	<input type="checkbox"/>	<input type="checkbox"/>	<input type="checkbox"/>
d.4 collegamenti con i centri/costa	<input checked="" type="checkbox"/>	<input type="checkbox"/>	<input type="checkbox"/>	<input type="checkbox"/>	<input type="checkbox"/>
d.5 attività sociali	<input type="checkbox"/>	<input type="checkbox"/>	<input type="checkbox"/>	<input type="checkbox"/>	<input type="checkbox"/>

### e. INFRASTRUTTURE E VIABILITA'

	C	P	I	R	M
e.1 sottoservizi ed energie alternative	<input type="checkbox"/>	<input type="checkbox"/>	<input type="checkbox"/>	<input type="checkbox"/>	<input checked="" type="checkbox"/>
e.2 aree di sosta e parcheggi	<input type="checkbox"/>	<input checked="" type="checkbox"/>	<input checked="" type="checkbox"/>	<input type="checkbox"/>	<input type="checkbox"/>
e.3 piste ciclabili	<input checked="" type="checkbox"/>	<input type="checkbox"/>	<input type="checkbox"/>	<input type="checkbox"/>	<input type="checkbox"/>
e.4 percorsi e aree pedonali	<input type="checkbox"/>	<input type="checkbox"/>	<input type="checkbox"/>	<input type="checkbox"/>	<input type="checkbox"/>
e.5 trasporto pubblico	<input type="checkbox"/>	<input checked="" type="checkbox"/>	<input type="checkbox"/>	<input type="checkbox"/>	<input type="checkbox"/>
e.6 ricarica veicoli elettrici	<input type="checkbox"/>	<input type="checkbox"/>	<input type="checkbox"/>	<input type="checkbox"/>	<input type="checkbox"/>
e.7 riduzione traffico/velocità	<input type="checkbox"/>	<input type="checkbox"/>	<input checked="" type="checkbox"/>	<input type="checkbox"/>	<input type="checkbox"/>
e.8 eliminare barriere arch	<input type="checkbox"/>	<input type="checkbox"/>	<input type="checkbox"/>	<input type="checkbox"/>	<input type="checkbox"/>
e.9 collegamenti carrabili	<input checked="" type="checkbox"/>	<input type="checkbox"/>	<input type="checkbox"/>	<input type="checkbox"/>	<input type="checkbox"/>
e.10 collegamenti acquatici	<input type="checkbox"/>	<input type="checkbox"/>	<input type="checkbox"/>	<input type="checkbox"/>	<input type="checkbox"/>
e.11 recupero acque meteoriche	<input type="checkbox"/>	<input type="checkbox"/>	<input type="checkbox"/>	<input type="checkbox"/>	<input type="checkbox"/>

### f. SERVIZI

	C	P	I	R	M
f.1 strutture sportive - ricreative	<input type="checkbox"/>	<input checked="" type="checkbox"/>	<input type="checkbox"/>	<input type="checkbox"/>	<input type="checkbox"/>
f.2 servizi socio-assistenziali	<input type="checkbox"/>	<input checked="" type="checkbox"/>	<input type="checkbox"/>	<input type="checkbox"/>	<input type="checkbox"/>
f.3 apertura attività commerciali	<input type="checkbox"/>	<input type="checkbox"/>	<input type="checkbox"/>	<input type="checkbox"/>	<input type="checkbox"/>
f.4 luoghi aggregazione	<input checked="" type="checkbox"/>	<input type="checkbox"/>	<input type="checkbox"/>	<input type="checkbox"/>	<input type="checkbox"/>
f.5 trasporto pubblico	<input type="checkbox"/>	<input type="checkbox"/>	<input type="checkbox"/>	<input type="checkbox"/>	<input type="checkbox"/>
f.6 biblioteca	<input type="checkbox"/>	<input type="checkbox"/>	<input type="checkbox"/>	<input type="checkbox"/>	<input type="checkbox"/>
f.7 università	<input type="checkbox"/>	<input type="checkbox"/>	<input type="checkbox"/>	<input type="checkbox"/>	<input type="checkbox"/>
f.8 attività culturali/intrattenimento	<input type="checkbox"/>	<input type="checkbox"/>	<input type="checkbox"/>	<input type="checkbox"/>	<input type="checkbox"/>
f.9 servizi primari	<input type="checkbox"/>	<input type="checkbox"/>	<input checked="" type="checkbox"/>	<input type="checkbox"/>	<input type="checkbox"/>
f.10 bagni pubblici	<input type="checkbox"/>	<input type="checkbox"/>	<input type="checkbox"/>	<input type="checkbox"/>	<input type="checkbox"/>

### g. QUALITA' URBANA / EDILIZIA / PIAZZE

	C	P	I	R	M
g.1 sensibilizzare i cittadini	<input type="checkbox"/>	<input type="checkbox"/>	<input type="checkbox"/>	<input type="checkbox"/>	<input type="checkbox"/>
g.2 illuminazione pubblica e arredo urb.	<input type="checkbox"/>	<input type="checkbox"/>	<input type="checkbox"/>	<input type="checkbox"/>	<input type="checkbox"/>
g.3 ecosostenibilità costruzioni	<input type="checkbox"/>	<input type="checkbox"/>	<input type="checkbox"/>	<input type="checkbox"/>	<input type="checkbox"/>
g.4 luoghi d'aggregazione pubblici	<input type="checkbox"/>	<input type="checkbox"/>	<input type="checkbox"/>	<input type="checkbox"/>	<input type="checkbox"/>
g.5 luoghi storico/monumentali	<input type="checkbox"/>	<input type="checkbox"/>	<input type="checkbox"/>	<input type="checkbox"/>	<input type="checkbox"/>
g.6 cambio previsioni urbanistiche	<input type="checkbox"/>	<input type="checkbox"/>	<input type="checkbox"/>	<input type="checkbox"/>	<input type="checkbox"/>
g.7 riusi temporanei	<input type="checkbox"/>	<input type="checkbox"/>	<input type="checkbox"/>	<input type="checkbox"/>	<input type="checkbox"/>
g.8 demolizione/ricostruzione/ripopol.	<input type="checkbox"/>	<input type="checkbox"/>	<input type="checkbox"/>	<input type="checkbox"/>	<input type="checkbox"/>
g.9 cohousing	<input type="checkbox"/>	<input type="checkbox"/>	<input type="checkbox"/>	<input type="checkbox"/>	<input type="checkbox"/>
g.10 ricettività	<input type="checkbox"/>	<input type="checkbox"/>	<input type="checkbox"/>	<input type="checkbox"/>	<input type="checkbox"/>
g.11 patrimonio edilizio	<input type="checkbox"/>	<input type="checkbox"/>	<input type="checkbox"/>	<input type="checkbox"/>	<input type="checkbox"/>

### h. PROMOZIONE TERRITORIALE

	C	P	I	R	M
h.1 sensibilizzare i cittadini	<input type="checkbox"/>	<input type="checkbox"/>	<input type="checkbox"/>	<input type="checkbox"/>	<input type="checkbox"/>
h.2 cicloturismo e servizi connessi	<input type="checkbox"/>	<input type="checkbox"/>	<input type="checkbox"/>	<input type="checkbox"/>	<input type="checkbox"/>
h.3 aree camper	<input type="checkbox"/>	<input type="checkbox"/>	<input type="checkbox"/>	<input type="checkbox"/>	<input type="checkbox"/>
h.4 segnaletica	<input type="checkbox"/>	<input type="checkbox"/>	<input type="checkbox"/>	<input type="checkbox"/>	<input type="checkbox"/>
h.5 centro informazioni e/o culturale	<input type="checkbox"/>	<input type="checkbox"/>	<input type="checkbox"/>	<input type="checkbox"/>	<input type="checkbox"/>
h.6 promozione turistica / rete	<input type="checkbox"/>	<input type="checkbox"/>	<input type="checkbox"/>	<input type="checkbox"/>	<input type="checkbox"/>
h.7 percorsi turistici tematici / rete	<input type="checkbox"/>	<input type="checkbox"/>	<input type="checkbox"/>	<input type="checkbox"/>	<input type="checkbox"/>
h.8 ricettività privata	<input type="checkbox"/>	<input type="checkbox"/>	<input type="checkbox"/>	<input type="checkbox"/>	<input type="checkbox"/>
h.9 offerta culturale	<input type="checkbox"/>	<input type="checkbox"/>	<input type="checkbox"/>	<input type="checkbox"/>	<input type="checkbox"/>

## ...le idee per valorizzare il territorio



### INFRASTRUTTURE E VIABILITA' + SPAZI PUBBLICI E PIAZZE

- Pulizia delle fogne per migliorare l'efficienza ed evitare gli allagamenti
- Necessità di completamento della viariente alla SS16 da Alfonsine a Ravenna
- Strada alternativa per l'immissione da Mezzano su via Reale, con realizzazione di una viabilità alternativa dalla rotonda su via Ammonite fino a via delle Veneziane
- Realizzare le piste ciclabili che colleghino i vari paesi, in particolare Mezzano-BorgoMasotti, Savarna-Torri, Savarna-Conventello, Mezzano-Ammonite (tratto mancante)
- Realizzare una rotonda fra via Basilica e via Molinazzo a Savarna e limitare la velocità in questa zona con dissuasori e autovelox.
- Maggiori controlli per il traffico pesante che transita su strade non autorizzate (es. via Cerba) creando disagi alla circolazione
- Collegamento stradale dei due monconi di via delle Risaie ad Ammonite, con implementazione delle zone parcheggio
- Gestione del traffico e organizzazione dei parcheggi in prossimità della scuola media di Mezzano
- Implementare il servizio di trasporto pubblico, con particolare attenzione ai collegamenti con il mare nella stagione estiva.
- Manca parcheggio a Savarna e si potrebbe utilizzare la zona vuota accanto alla Pioppa da urbanizzare
- Strutturare un percorso ciclo-pedonale sull'argine del Lamone per collegare queste zone al mare

### AREE NATURALI

- Pulizia degli argini del Fiume Lamone

### AREE VERDI E SOSTENIBILITA'

- Potenziare le aree verdi a Borgo Masotti e Savarna. In particolare quest'ultima, localizzata a Grattacoppa, è poco frequentata perché localizzata in uno spazio isolato e poco accessibile, quindi soggetto a atti vandalici. A Savarna si potrebbe creare una nuova zona verde nel lotto non urbanizzato in via Salvemini
- Maggior attenzione nella scelta delle nuove piantumazioni valutando l'impatto sul lungo periodo
- Realizzazione di un parco pubblico ad Ammonite adiacente a Piazza della Grande Rotta, dove oggi c'è un terreno incolto
- Recintare l'area sgambamento cani di Savarna

### SERVIZI

- Manca un luogo d'incontro per i giovani del territorio. Potrebbe essere il Centro Segurini, la Pioppa, il Teatro dei Repubblicani (magari aggiungendo piste ciclabili così i ragazzini sono autonomi). Qui non hanno luoghi quindi bivaccano e portano degrado.
- Carenza di strutture per l'accoglienza di anziani
- Potenziare l'area sportiva per poter ospitare anche manifestazioni con adeguate attrezzature: tribuna, maggiore illuminazione, parcheggi
- Realizzare una palestra per la scuola elementare di Savarna
- Implementare il servizio postale con apertura prolungata
- Trovare a Savarna un punto di incontro pertinente per la gestione delle emergenze: ora è nel centro sportivo, che però non è transitabile

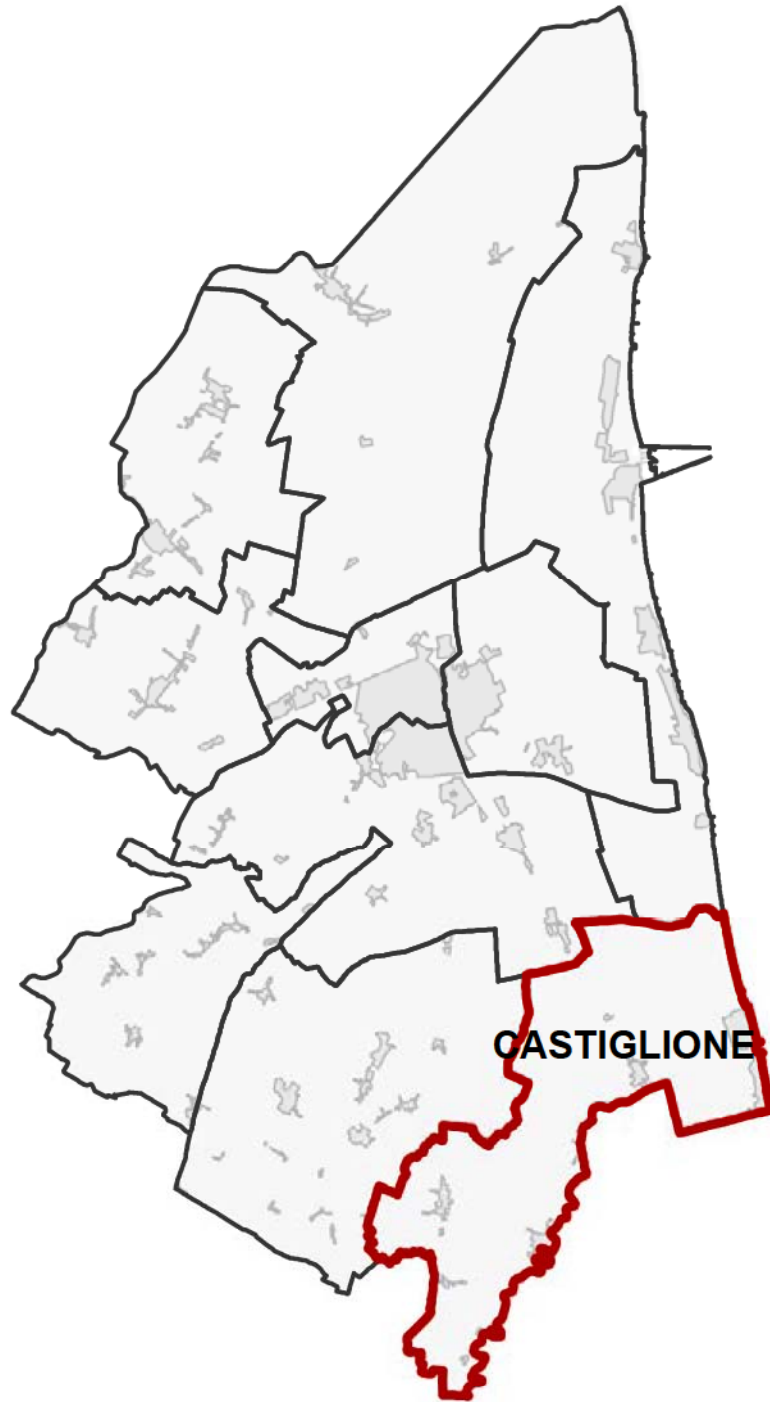
#### LEGENDA

Peso	Azione
<input checked="" type="checkbox"/>	<b>C</b> creare
<input checked="" type="checkbox"/>	<b>P</b> potenziare
<input checked="" type="checkbox"/>	<b>I</b> incentivare
<input checked="" type="checkbox"/>	<b>R</b> riqualificare
<input checked="" type="checkbox"/>	<b>M</b> manutenzione





# CASTIGLIONE



## CASTIGLIONE Partecipa all'Urbanistica Generale



12 | 06 | 2019  
18.00-20.00



Palazzo Grossi  
Castiglione di Ravenna



8 partecipanti



1 Tavolo



### PARTECIPANTI


Mauro, Marcello, Alessandro, Monica, Eleonora, Ornella,  
Berardo, Sara


*E' stato consegnato anche il documento di progettazione  
partecipata realizzato dalla scuola media di Savio durante  
un'esperienza laboratoriale.*




## LUOGHI IDENTITARI

#1 Luoghi identitari: quali sono i luoghi che nel bene o nel male sono per voi rappresentativi di questo territorio e della comunità che ci vive?

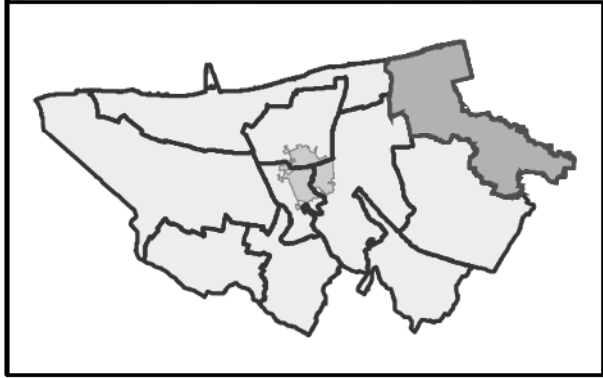
A  Palazzo Grossi  
e il suo parco

B  Circolo Tennis  
e ass. calcistica

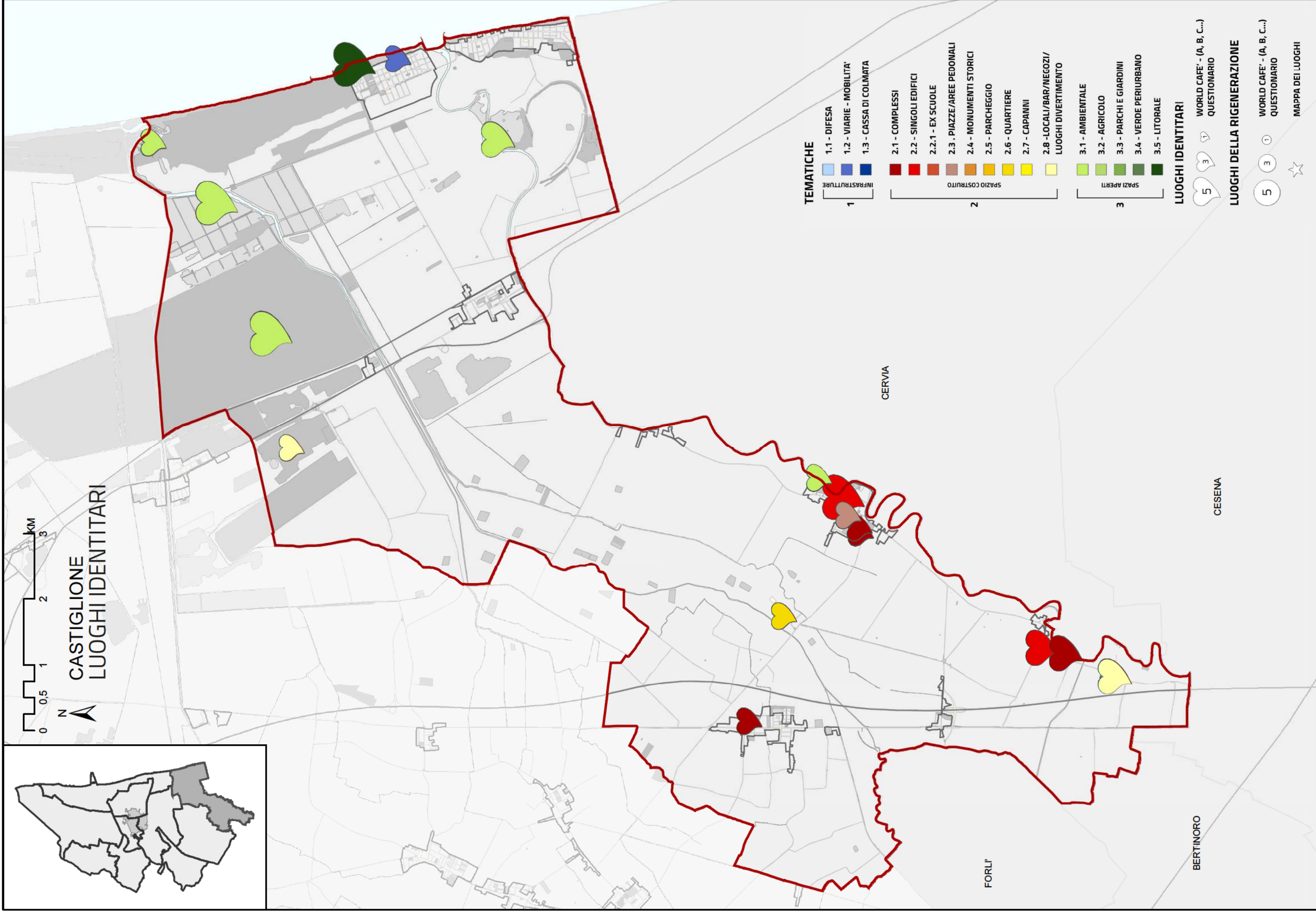
C  Fiume Savio

D  Campo sportivo a  
Savio di Cervia





CASTIGLIONE  
LUOGHI IDENTITARI



**TEMATICHE**

- 1**  
INFRASTRUTTURE
- 1.1 - DIFESA
  - 1.2 - VIARIE - MOBILITA'
  - 1.3 - CASSA DI COLMATA

- 2**  
SPAZIO COSTRUITO
- 2.1 - COMPLESSI
  - 2.2 - SINGOLI EDIFICI
  - 2.2.1 - EX SCUOLE
  - 2.3 - PIAZZE/AREE PEDONALI
  - 2.4 - MONUMENTI STORICI
  - 2.5 - PARCHEGGIO
  - 2.6 - QUARTIERE
  - 2.7 - CAPANNI
  - 2.8 - LOCALI/BAR/NEGOZI/
- LUOGHI DIVERTIMENTO

- 3**  
SPAZI APERTI
- 3.1 - AMBIENTALE
  - 3.2 - AGRICOLO
  - 3.3 - PARCHI E GIARDINI
  - 3.4 - VERDE PERIURBANO
  - 3.5 - LITORALE

**LUOGHI IDENTITARI**


- 5
  - 3
  - 1
- WORLD CAFE' - (A, B, C...)  
QUESTIONARIO


**LUOGHI DELLA RIGENERAZIONE**

- 5
  - 3
  - 1
- WORLD CAFE' - (A, B, C...)  
QUESTIONARIO




MAPPA DEI LUOGHI

**A**  Palazzo Grossi e il suo parco

**B**  Circolo Tennis e ass. calcistica

**C**  Fiume Savio




**D**  Campo sportivo a Savio di Cervia







**TEMATICHE**

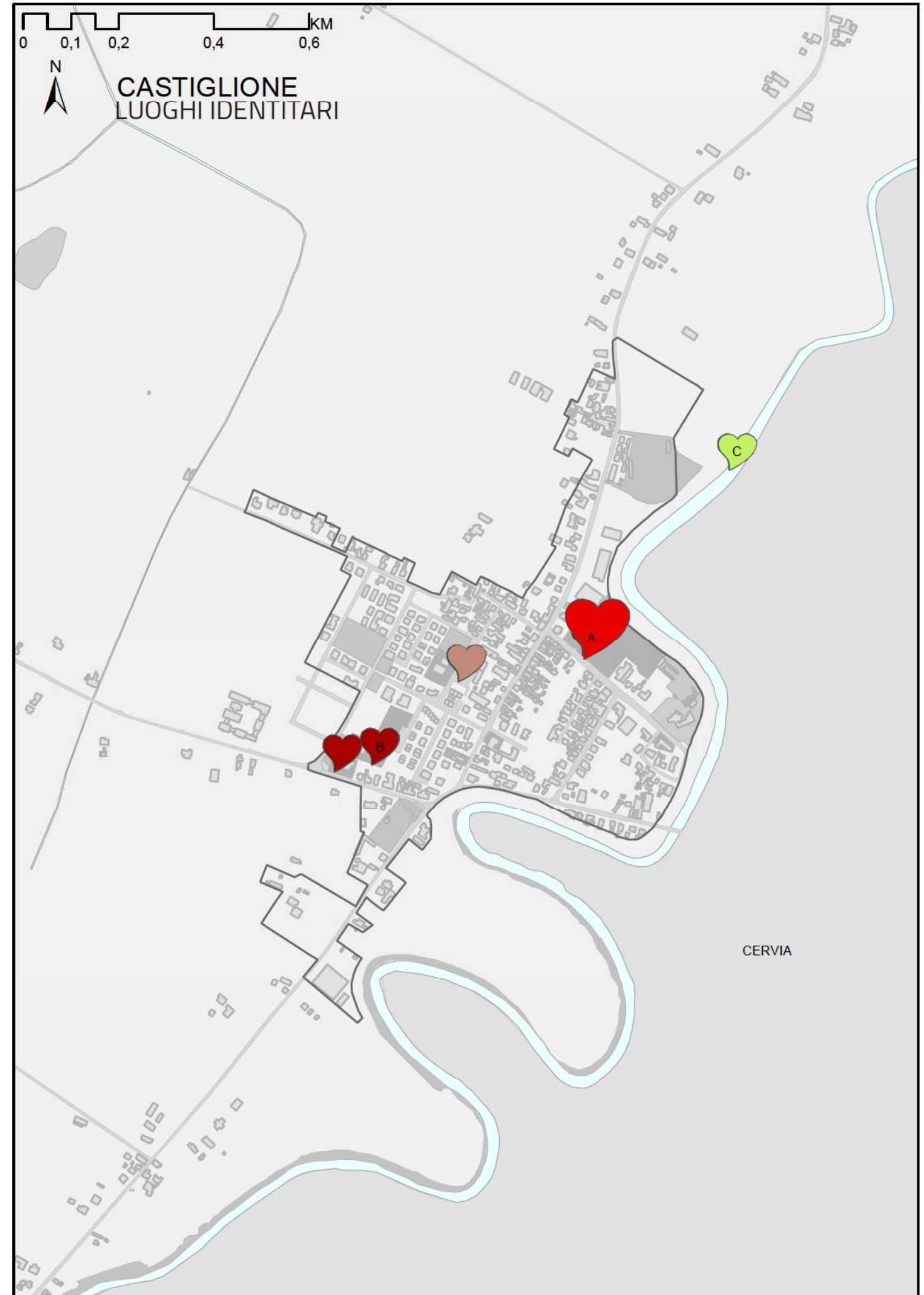
- |   |                  |  |
|---|------------------|--|
| 1 | INFRASTRUTTURE   |  1.1 - DIFESA               |
|   |                  |  1.2 - VIARIE - MOBILITA'   |
|   |                  |  1.3 - CASSA DI COLMATA     |
| 2 | SPAZIO COSTRUITO |  2.1 - COMPLESSI            |
|   |                  |  2.2 - SINGOLI EDIFICI      |
|   |                  |  2.2.1 - EX SCUOLE          |
|   |                  |  2.3 - PIAZZE/AREE PEDONALI |
|   |                  |  2.4 - MONUMENTI STORICI    |
|   |                  |  2.5 - PARCHEGGIO           |
|   |                  |  2.6 - QUARTIERE            |
|   |                  |  2.7 - CAPANNI              |
| 3 | SPAZI APERTI     |  3.1 - AMBIENTALE         |
|   |                  |  3.2 - AGRICOLO           |
|   |                  |  3.3 - PARCHI E GIARDINI  |
|   |                  |  3.4 - VERDE PERIURBANO   |
|   |                  |  3.5 - LITORALE           |

**LUOGHI IDENTITARI**

   WORLD CAFE' - (A, B, C...) QUESTIONARIO

**LUOGHI DELLA RIGENERAZIONE**

   WORLD CAFE' - (A, B, C...) QUESTIONARIO  
 MAPPA DEI LUOGHI



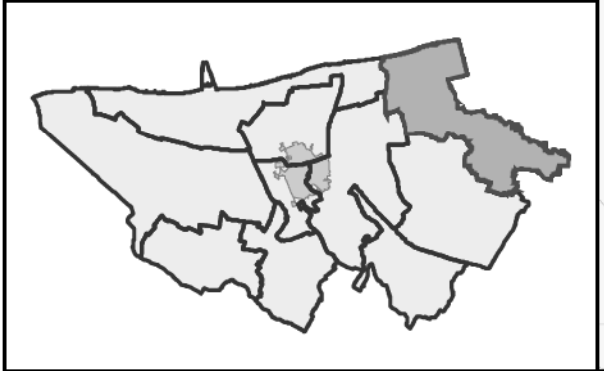




## LUOGHI DELLA RIGENERAZIONE

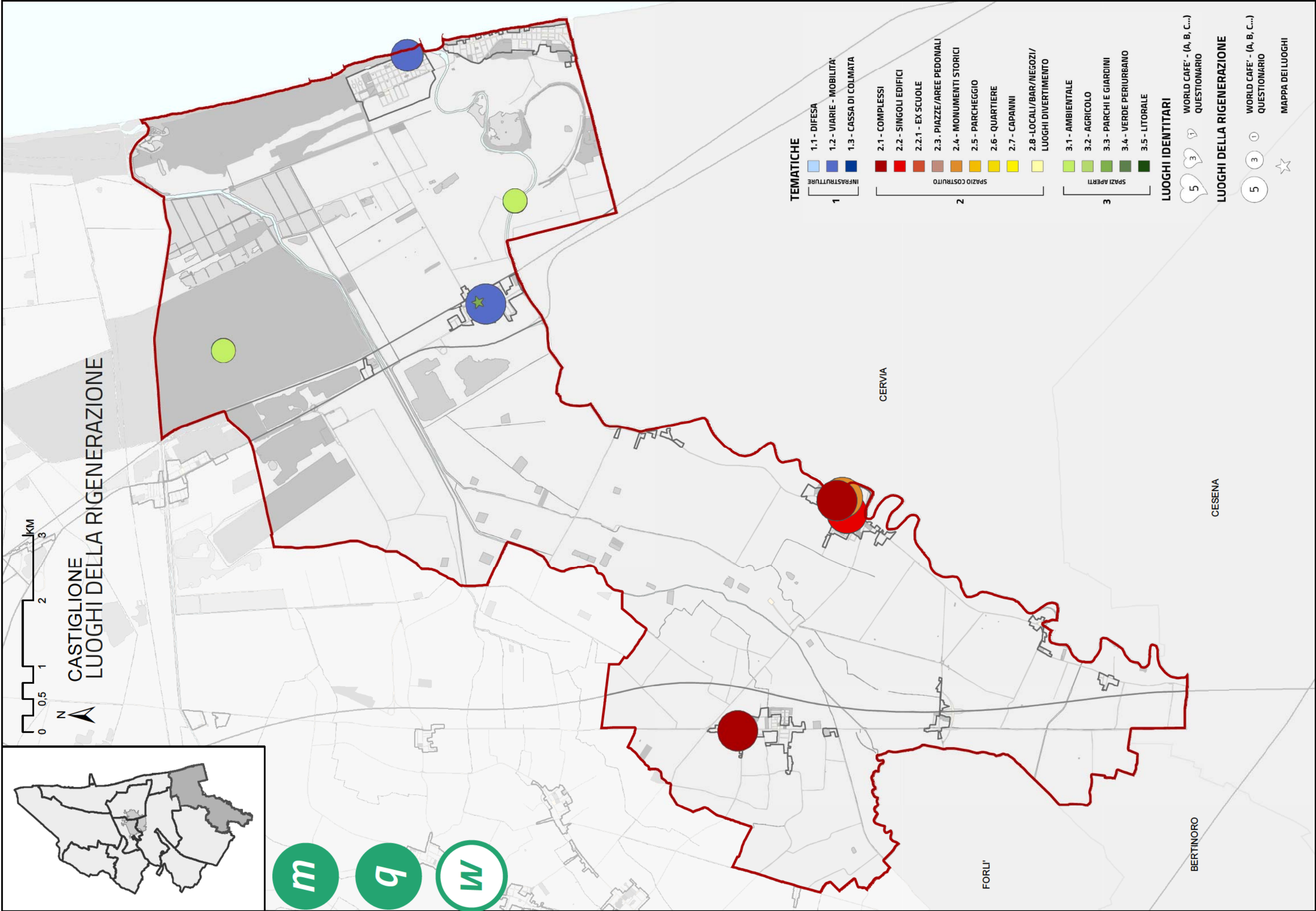
### #3 Luoghi della rigenerazione --> e possibili idee di destinazione d'uso

Palazzo Grossi - Castiglione	▷	Rigenerare l'edificio retrostante il Palazzo per adibirlo a luogo di aggregazione per la comunità e per proposte culturali, con un punto bar/ristoro che animi il parco con iniziative. Attrezzare il verde con giochi per i bambini, scelti per garantire accessibilità a tutti o proposte ludiche alternative
Essicatoio Tabacco	▷	
Area Vigna - Castiglione	▷	Parcheggio per scuole e palestra adiacente
Teatro Mazzini - Castiglione	▷	Cinema
Casa del Popolo - Castiglione	▷	Balera
Molino di San Zaccaria	▷	
Ca' d'la Matta di Lido di Classe	▷	
Cantiere abbandonato nella zona retrostante la Chiesa di Savio	▷	
Cantiere abbandonato in via Romea Vecchia a Savio	▷	



# CASTIGLIONE LUOGHI DELLA RIGENERAZIONE

**m** **q** **w**



### TEMATICHE

- 1**
- 1.1 - DIFESA
  - 1.2 - VIARIE - MOBILITA'
  - 1.3 - CASSA DI COLMATA

- 2**
- 2.1 - COMPLESSI
  - 2.2 - SINGOLI EDIFICI
  - 2.2.1 - EX SCUOLE
  - 2.3 - PIAZZE/AREE PEDONALI
  - 2.4 - MONUMENTI STORICI
  - 2.5 - PARCHEGGIO
  - 2.6 - QUARTIERE
  - 2.7 - CAPANNI
  - 2.8 - LOCALI/BAR/NEGOZI/ LUOGHI DIVERTIMENTO

- 3**
- 3.1 - AMBIENTALE
  - 3.2 - AGRICOLO
  - 3.3 - PARCHI E GIARDINI
  - 3.4 - VERDE PERIURBANO
  - 3.5 - LITORALE

### LUOGHI IDENTITARI

- 5 WORLD CAFE' - (A, B, C...)
- 3 QUESTIONARIO
- 5 WORLD CAFE' - (A, B, C...)
- 3 QUESTIONARIO
- MAPPA DEI LUOGHI

CERVIA

FORLÌ

CESENA

BERTINORO



**TEMATICHE**

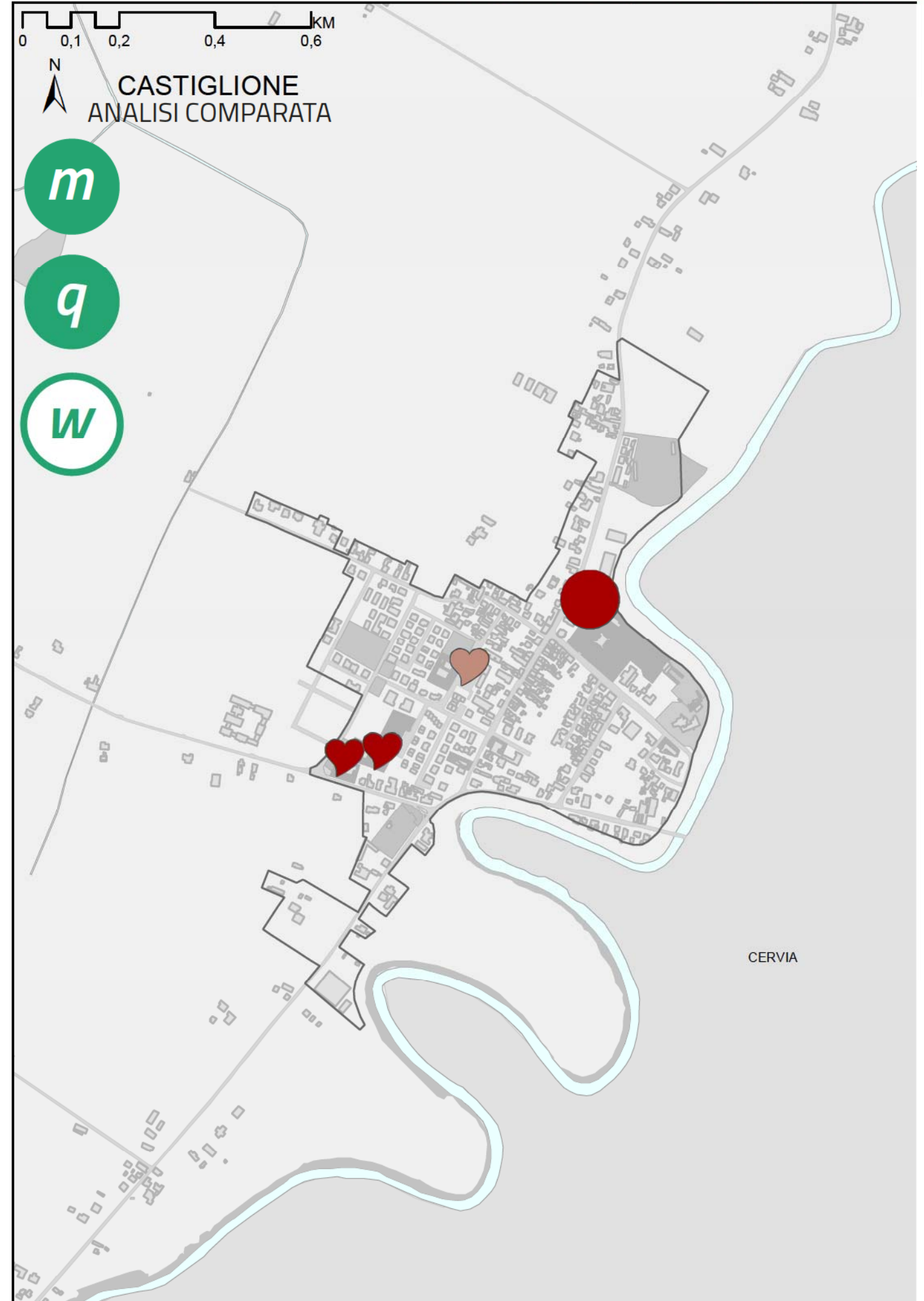
- 1** INFRASTRUTTURE
  - 1.1 - DIFESA
  - 1.2 - VIARIE - MOBILITA'
  - 1.3 - CASSA DI COLMATA
  
- 2** SPAZIO COSTRUITO
  - 2.1 - COMPLESSI
  - 2.2 - SINGOLI EDIFICI
    - 2.2.1 - EX SCUOLE
    - 2.3 - PIAZZE/AREE PEDONALI
    - 2.4 - MONUMENTI STORICI
    - 2.5 - PARCHEGGIO
    - 2.6 - QUARTIERE
    - 2.7 - CAPANNI
  - 2.8 - LOCALI/BAR/NEGOZI/LUOGHI DIVERTIMENTO
  
- 3** SPAZI APERTI
  - 3.1 - AMBIENTALE
  - 3.2 - AGRICOLO
  - 3.3 - PARCHI E GIARDINI
  - 3.4 - VERDE PERIURBANO
  - 3.5 - LITORALE

**LUOGHI IDENTITARI**

- 5 3 1 WORLD CAFE' - (A, B, C...) QUESTIONARIO

**LUOGHI DELLA RIGENERAZIONE**

- 5 3 1 WORLD CAFE' - (A, B, C...) QUESTIONARIO
- ☆ MAPPA DEI LUOGHI



## BISOGNI DEL TERRITORIO

## 8. CASTIGLIONE



### a. AREE NATURALI

	C	P	I	R	M
a.1 dotazioni ecologiche	<input type="checkbox"/>	<input type="checkbox"/>	<input type="checkbox"/>	<input type="checkbox"/>	<input type="checkbox"/>
a.2 valorizzazione e tutela	<input type="checkbox"/>	<input type="checkbox"/>	<input type="checkbox"/>	<input type="checkbox"/>	<input type="checkbox"/>
a.3 fruibilità	<input checked="" type="checkbox"/>	<input type="checkbox"/>	<input checked="" type="checkbox"/>	<input type="checkbox"/>	<input checked="" type="checkbox"/>
a.4 attrezzabilità / collegamento	<input checked="" type="checkbox"/>	<input type="checkbox"/>	<input checked="" type="checkbox"/>	<input type="checkbox"/>	<input checked="" type="checkbox"/>
a.5 segnaletica	<input checked="" type="checkbox"/>	<input type="checkbox"/>	<input type="checkbox"/>	<input type="checkbox"/>	<input type="checkbox"/>
a.6 bonifiche ambientali	<input type="checkbox"/>	<input type="checkbox"/>	<input type="checkbox"/>	<input type="checkbox"/>	<input type="checkbox"/>

### b. AREE VERDI E SOSTENIBILITA'

	C	P	I	R	M
b.1 accessibilità	<input type="checkbox"/>	<input type="checkbox"/>	<input checked="" type="checkbox"/>	<input type="checkbox"/>	<input type="checkbox"/>
b.2 fruibilità	<input type="checkbox"/>	<input type="checkbox"/>	<input checked="" type="checkbox"/>	<input type="checkbox"/>	<input type="checkbox"/>
b.3 eliminazione barriere arch.	<input type="checkbox"/>	<input type="checkbox"/>	<input type="checkbox"/>	<input type="checkbox"/>	<input type="checkbox"/>
b.4 collegamenti	<input checked="" type="checkbox"/>	<input type="checkbox"/>	<input checked="" type="checkbox"/>	<input type="checkbox"/>	<input type="checkbox"/>
b.5 attrezzabilità	<input checked="" type="checkbox"/>	<input type="checkbox"/>	<input checked="" type="checkbox"/>	<input type="checkbox"/>	<input type="checkbox"/>
b.6 eventi	<input type="checkbox"/>	<input type="checkbox"/>	<input type="checkbox"/>	<input type="checkbox"/>	<input type="checkbox"/>
b.7 sensibilizzare i cittadini	<input type="checkbox"/>	<input type="checkbox"/>	<input type="checkbox"/>	<input type="checkbox"/>	<input type="checkbox"/>
b.8 spazi verdi	<input type="checkbox"/>	<input type="checkbox"/>	<input type="checkbox"/>	<input type="checkbox"/>	<input type="checkbox"/>
b.9 scelta piantumazioni/forestaz.	<input type="checkbox"/>	<input type="checkbox"/>	<input type="checkbox"/>	<input type="checkbox"/>	<input type="checkbox"/>

### c. SPAZI PUB. / PIAZZE / PERCORSI CICLO-PED.

	C	P	I	R	M
c.1 pedonalizzazione	<input type="checkbox"/>	<input type="checkbox"/>	<input checked="" type="checkbox"/>	<input type="checkbox"/>	<input type="checkbox"/>
c.2 attività	<input type="checkbox"/>	<input type="checkbox"/>	<input checked="" type="checkbox"/>	<input type="checkbox"/>	<input type="checkbox"/>
c.3 fruibilità	<input type="checkbox"/>	<input type="checkbox"/>	<input type="checkbox"/>	<input type="checkbox"/>	<input type="checkbox"/>
c.4 illuminazione	<input type="checkbox"/>	<input type="checkbox"/>	<input type="checkbox"/>	<input type="checkbox"/>	<input type="checkbox"/>
c.5 arredo urbano	<input type="checkbox"/>	<input type="checkbox"/>	<input type="checkbox"/>	<input type="checkbox"/>	<input type="checkbox"/>
c.6 eliminare barriere arch.	<input type="checkbox"/>	<input type="checkbox"/>	<input type="checkbox"/>	<input type="checkbox"/>	<input type="checkbox"/>
c.7 sicurezza	<input type="checkbox"/>	<input type="checkbox"/>	<input type="checkbox"/>	<input type="checkbox"/>	<input type="checkbox"/>
c.8 ridurre superfici impermeabili	<input type="checkbox"/>	<input type="checkbox"/>	<input type="checkbox"/>	<input type="checkbox"/>	<input checked="" type="checkbox"/>
c.9 percorsi ciclo/ped. territorio	<input type="checkbox"/>	<input type="checkbox"/>	<input type="checkbox"/>	<input type="checkbox"/>	<input type="checkbox"/>

### d. SPAZI AGRICOLI

	C	P	I	R	M
d.1 rete agricola	<input type="checkbox"/>	<input type="checkbox"/>	<input type="checkbox"/>	<input type="checkbox"/>	<input type="checkbox"/>
d.2 accessibilità	<input type="checkbox"/>	<input checked="" type="checkbox"/>	<input type="checkbox"/>	<input type="checkbox"/>	<input type="checkbox"/>
d.3 fattoria didattica	<input type="checkbox"/>	<input type="checkbox"/>	<input type="checkbox"/>	<input type="checkbox"/>	<input type="checkbox"/>
d.4 collegamenti con i centri/costa	<input type="checkbox"/>	<input type="checkbox"/>	<input type="checkbox"/>	<input type="checkbox"/>	<input type="checkbox"/>
d.5 attività sociali	<input type="checkbox"/>	<input type="checkbox"/>	<input type="checkbox"/>	<input type="checkbox"/>	<input type="checkbox"/>

### e. INFRASTRUTTURE E VIABILITA'

	C	P	I	R	M
e.1 sottoservizi ed energie alternative	<input type="checkbox"/>	<input type="checkbox"/>	<input type="checkbox"/>	<input type="checkbox"/>	<input type="checkbox"/>
e.2 aree di sosta e parcheggi	<input type="checkbox"/>	<input type="checkbox"/>	<input checked="" type="checkbox"/>	<input checked="" type="checkbox"/>	<input type="checkbox"/>
e.3 piste ciclabili	<input checked="" type="checkbox"/>	<input type="checkbox"/>	<input type="checkbox"/>	<input type="checkbox"/>	<input type="checkbox"/>
e.4 percorsi e aree pedonali	<input checked="" type="checkbox"/>	<input type="checkbox"/>	<input type="checkbox"/>	<input type="checkbox"/>	<input type="checkbox"/>
e.5 trasporto pubblico	<input type="checkbox"/>	<input type="checkbox"/>	<input type="checkbox"/>	<input type="checkbox"/>	<input type="checkbox"/>
e.6 ricarica veicoli elettrici	<input type="checkbox"/>	<input type="checkbox"/>	<input type="checkbox"/>	<input type="checkbox"/>	<input type="checkbox"/>
e.7 riduzione traffico/velocità	<input type="checkbox"/>	<input type="checkbox"/>	<input type="checkbox"/>	<input type="checkbox"/>	<input type="checkbox"/>
e.8 eliminare barriere arch.	<input type="checkbox"/>	<input type="checkbox"/>	<input type="checkbox"/>	<input type="checkbox"/>	<input type="checkbox"/>
e.9 collegamenti carrabili	<input type="checkbox"/>	<input type="checkbox"/>	<input type="checkbox"/>	<input type="checkbox"/>	<input type="checkbox"/>
e.10 collegamenti acquatici	<input type="checkbox"/>	<input type="checkbox"/>	<input type="checkbox"/>	<input type="checkbox"/>	<input type="checkbox"/>
e.11 recupero acque meteoriche	<input type="checkbox"/>	<input type="checkbox"/>	<input type="checkbox"/>	<input type="checkbox"/>	<input type="checkbox"/>

### f. SERVIZI

	C	P	I	R	M
f.1 strutture sportive - ricreative	<input type="checkbox"/>	<input type="checkbox"/>	<input type="checkbox"/>	<input type="checkbox"/>	<input type="checkbox"/>
f.2 servizi socio-assistenziali	<input type="checkbox"/>	<input type="checkbox"/>	<input type="checkbox"/>	<input type="checkbox"/>	<input type="checkbox"/>
f.3 apertura attività commerciali	<input type="checkbox"/>	<input type="checkbox"/>	<input checked="" type="checkbox"/>	<input type="checkbox"/>	<input type="checkbox"/>
f.4 luoghi aggregazione	<input type="checkbox"/>	<input type="checkbox"/>	<input checked="" type="checkbox"/>	<input checked="" type="checkbox"/>	<input type="checkbox"/>
f.5 trasporto pubblico	<input type="checkbox"/>	<input type="checkbox"/>	<input type="checkbox"/>	<input type="checkbox"/>	<input type="checkbox"/>
f.6 biblioteca	<input type="checkbox"/>	<input type="checkbox"/>	<input type="checkbox"/>	<input type="checkbox"/>	<input type="checkbox"/>
f.7 università	<input type="checkbox"/>	<input type="checkbox"/>	<input type="checkbox"/>	<input type="checkbox"/>	<input type="checkbox"/>
f.8 attività culturali/intrattenimento	<input type="checkbox"/>	<input type="checkbox"/>	<input checked="" type="checkbox"/>	<input type="checkbox"/>	<input type="checkbox"/>
f.9 servizi primari	<input type="checkbox"/>	<input type="checkbox"/>	<input type="checkbox"/>	<input type="checkbox"/>	<input type="checkbox"/>
f.10 bagni pubblici	<input type="checkbox"/>	<input type="checkbox"/>	<input type="checkbox"/>	<input type="checkbox"/>	<input type="checkbox"/>

### g. QUALITA' URBANA / EDILIZIA / PIAZZE

	C	P	I	R	M
g.1 sensibilizzare i cittadini	<input type="checkbox"/>	<input type="checkbox"/>	<input type="checkbox"/>	<input type="checkbox"/>	<input type="checkbox"/>
g.2 illuminazione pubblica e arredo urb.	<input type="checkbox"/>	<input type="checkbox"/>	<input type="checkbox"/>	<input type="checkbox"/>	<input type="checkbox"/>
g.3 ecosostenibilità costruzioni	<input type="checkbox"/>	<input type="checkbox"/>	<input type="checkbox"/>	<input type="checkbox"/>	<input type="checkbox"/>
g.4 luoghi d'aggregazione pubblici	<input checked="" type="checkbox"/>	<input type="checkbox"/>	<input checked="" type="checkbox"/>	<input type="checkbox"/>	<input type="checkbox"/>
g.5 luoghi storico/monumentali	<input type="checkbox"/>	<input type="checkbox"/>	<input type="checkbox"/>	<input type="checkbox"/>	<input type="checkbox"/>
g.6 cambio previsioni urbanistiche	<input type="checkbox"/>	<input type="checkbox"/>	<input type="checkbox"/>	<input type="checkbox"/>	<input type="checkbox"/>
g.7 riusi temporanei	<input type="checkbox"/>	<input type="checkbox"/>	<input type="checkbox"/>	<input type="checkbox"/>	<input type="checkbox"/>
g.8 demolizione/ricostruzione/ripopol.	<input type="checkbox"/>	<input type="checkbox"/>	<input type="checkbox"/>	<input type="checkbox"/>	<input type="checkbox"/>
g.9 cohousing	<input type="checkbox"/>	<input type="checkbox"/>	<input type="checkbox"/>	<input type="checkbox"/>	<input type="checkbox"/>
g.10 ricettività	<input type="checkbox"/>	<input type="checkbox"/>	<input type="checkbox"/>	<input type="checkbox"/>	<input type="checkbox"/>
g.11 patrimonio edilizio	<input type="checkbox"/>	<input checked="" type="checkbox"/>	<input type="checkbox"/>	<input type="checkbox"/>	<input type="checkbox"/>

### h. PROMOZIONE TERRITORIALE

	C	P	I	R	M
h.1 sensibilizzare i cittadini	<input type="checkbox"/>	<input type="checkbox"/>	<input type="checkbox"/>	<input type="checkbox"/>	<input type="checkbox"/>
h.2 cicloturismo e servizi connessi	<input type="checkbox"/>	<input checked="" type="checkbox"/>	<input type="checkbox"/>	<input type="checkbox"/>	<input type="checkbox"/>
h.3 aree camper	<input type="checkbox"/>	<input type="checkbox"/>	<input type="checkbox"/>	<input type="checkbox"/>	<input type="checkbox"/>
h.4 segnaletica	<input checked="" type="checkbox"/>	<input type="checkbox"/>	<input type="checkbox"/>	<input type="checkbox"/>	<input type="checkbox"/>
h.5 centro informazioni e/o culturale	<input type="checkbox"/>	<input type="checkbox"/>	<input type="checkbox"/>	<input type="checkbox"/>	<input type="checkbox"/>
h.6 promozione turistica / rete	<input type="checkbox"/>	<input type="checkbox"/>	<input checked="" type="checkbox"/>	<input type="checkbox"/>	<input type="checkbox"/>
h.7 percorsi turistici tematici / rete	<input type="checkbox"/>	<input type="checkbox"/>	<input type="checkbox"/>	<input type="checkbox"/>	<input type="checkbox"/>
h.8 ricettività privata	<input type="checkbox"/>	<input type="checkbox"/>	<input type="checkbox"/>	<input type="checkbox"/>	<input type="checkbox"/>
h.9 offerta culturale	<input type="checkbox"/>	<input type="checkbox"/>	<input type="checkbox"/>	<input type="checkbox"/>	<input type="checkbox"/>

## ...le idee per valorizzare il territorio



### SERVIZI + SPAZI PUBBLICI

- Negli ultimi anni hanno chiuso molti negozi a Castiglione di Ravenna. I locali commerciali esistenti (pochi e sfitti) non sono più adatti alle nuove esigenze del commercio: non c'è possibilità di parcheggio vicino o sono molto piccoli.
- A Castiglione manca una piazza, intesa quale luogo di incontro e di identità per la comunità locale. Piazza della Libertà nasce con la vocazione commerciale e aveva le potenzialità per diventare questo spazio prima che venissero modificate le destinazione d'uso dei piani terra (oggi in parte residenziale).
- A Castiglione mancano luoghi di intrattenimento e di socializzazione, soprattutto in orario serale.
- A Savio è in fase di realizzazione un nuovo spazio a servizio della comunità: uno luogo per assemblee e per le attività del comitato cittadino e delle associazioni, che è da tempo un bisogno sentito della cittadinanza.
- Palazzo Grossi: valorizzare il parco con eventi e attrezzature per migliorare l'accessibilità e la vivibilità dello spazio

### INFRASTRUTTURE E VIABILITA' + SPAZI PUBBLICI E PIAZZE

- A Mensa Matellica mancano i marciapiedi: bisogna ripensare alla mobilità con collegamenti sicuri.
- Collegamento ciclabile San Zaccaria – Castiglione di Ravenna
- Collegamento ciclo-pedonale dalla stazione FS di Savio a Mirabilandia
- In generale potenziare il collegamenti ciclabili fra i paesi sia per i cittadini che per il cicloturismo.
- Valorizzare l'asse fluviale con un percorso ciclabile a servizio dei cittadini e del cicloturismo, con passerelle in legno per collegare le due sponde (in particolare in località Guarniera, dove su entrambe le sponde c'è uno spazio aperto/piazzetta), la segnaletica per i percorsi ciclabili e congiungere con il sistema delle ciclabili di Cannuzzo, fino ad arrivare a
- Parcheggio di Palazzo Grossi: è permeabile ma non è funzionale (fanghi, polvere, buche) e la sua manutenzione dovrebbe essere frequente.

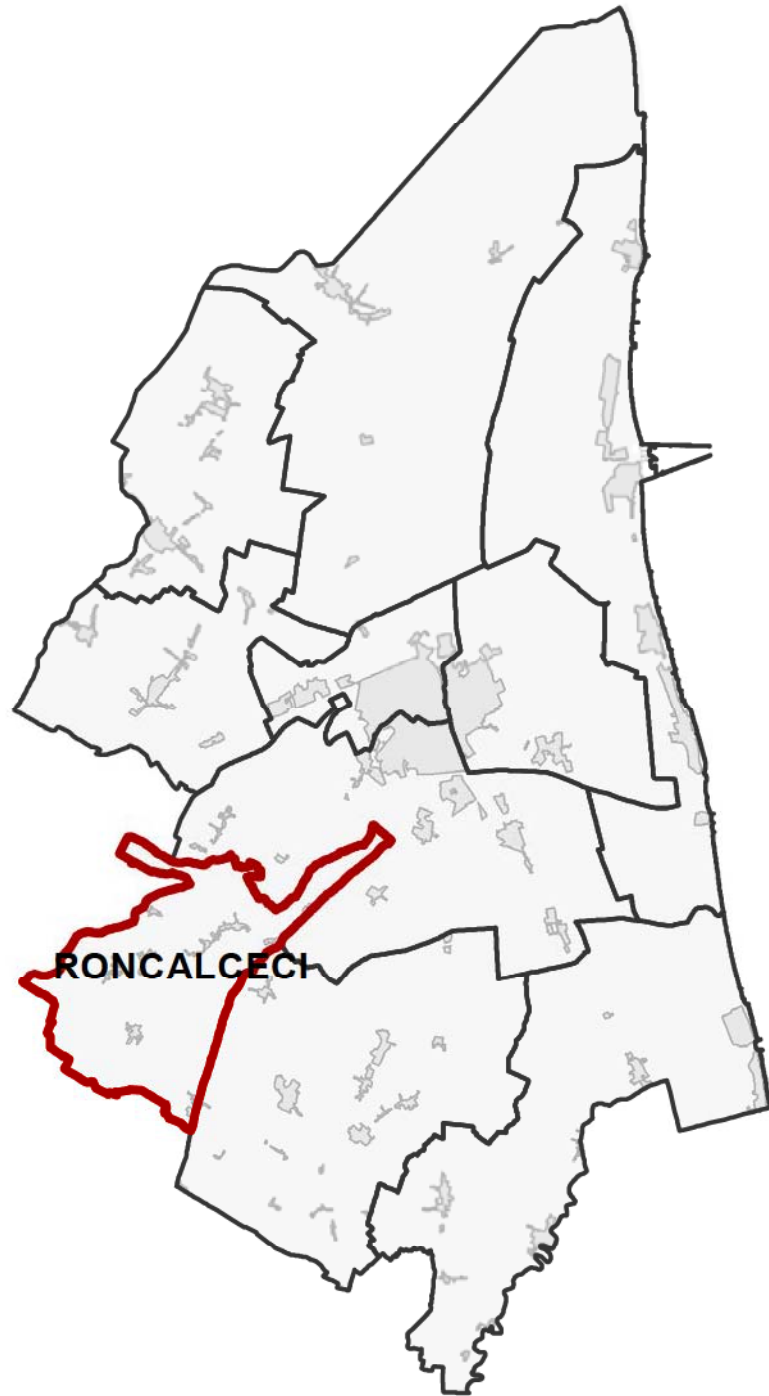
#### LEGENDA

Peso	Azione
<input type="checkbox"/>	C creare
<input checked="" type="checkbox"/>	P potenziare
<input checked="" type="checkbox"/>	I incentivare
<input checked="" type="checkbox"/>	R riqualificare
<input checked="" type="checkbox"/>	M manutenzione





# RONCALCECI



## RONCALCECI Partecipa all'Urbanistica Generale



17 | 06 | 2019  
18.00-20.00



Circolo San Biagio  
Roncalceci



17 partecipanti



3 Tavoli

Maria Luisa, Valerio, Samuele,  
Gian Marco, Mirko



Federica, Cristina,  
Claudio, Paolo,  
Fiorenza

Susanna, Eva,  
Luciana, Marco,  
Giuseppe, Achille

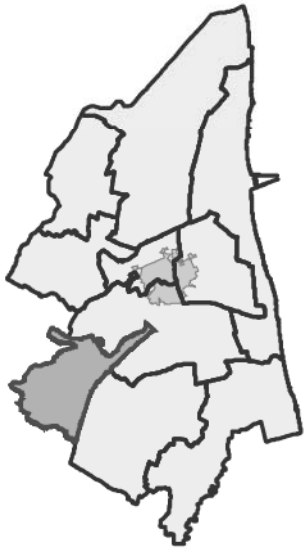


## LUOGHI IDENTITARI

#1 Luoghi identitari: quali sono i luoghi che nel bene o nel male sono per voi rappresentativi di questo territorio e della comunità che ci vive?

A	Argini dei Fiumi	STATO DI CONSERVAZIONE - ● ○ ○ ○ ○ +	SENSO DI APPARTENENZA - ● ● ● ● ○ +	SEGNALATO DA ● ○ ●
B	Ex scuole di Ragone centro polivalente	STATO DI CONSERVAZIONE - ● ● ○ ○ ○ +	SENSO DI APPARTENENZA - ● ● ● ● ● +	SEGNALATO DA ● ○ ●
C	Ex scuole di San Pietro in Trento	STATO DI CONSERVAZIONE - ● ● ● ○ ○ +	SENSO DI APPARTENENZA - ● ● ● ● ● +	SEGNALATO DA ● ○ ○
D	Le ville storiche	STATO DI CONSERVAZIONE - ● ● ● ● ○ + Note: Villa Marisa, Miserocchi, Ramona, Pasini, Monaldina	SENSO DI APPARTENENZA - ● ● ● ● ● ○ +	SEGNALATO DA ● ● ○
E	Ex Chiesa di San Lorenzo - Filetto	STATO DI CONSERVAZIONE - ● ○ ○ ○ ○ +	SENSO DI APPARTENENZA - ● ● ● ● ○ +	SEGNALATO DA ● ○ ○
F	Chiesa e asilo di Roncalceci	STATO DI CONSERVAZIONE - ● ● ● ● ○ +	SENSO DI APPARTENENZA - ● ● ● ● ○ +	SEGNALATO DA ○ ● ○
G	Parco rimembranze Roncalceci	STATO DI CONSERVAZIONE - ● ● ● ○ ○ +	SENSO DI APPARTENENZA - ● ● ● ● ● +	SEGNALATO DA ○ ○ ●
H	Parco rimembranze Filetto	STATO DI CONSERVAZIONE - ● ● ● ● ○ +	SENSO DI APPARTENENZA - ● ● ● ● ● +	SEGNALATO DA ○ ○ ●
I	Campo sportivo Roncalceci	STATO DI CONSERVAZIONE - ● ● ● ○ ○ +	SENSO DI APPARTENENZA - ● ● ● ● ○ +	SEGNALATO DA ○ ● ○
L	Campo sportivo e area verde - Coccolia	STATO DI CONSERVAZIONE - ● ● ● ○ ○ +	SENSO DI APPARTENENZA - ● ● ● ● ○ +	SEGNALATO DA ○ ● ○
M	Le cantine vinicole	STATO DI CONSERVAZIONE - ● ● ● ● ● +	SENSO DI APPARTENENZA - ● ● ● ○ ○ +	SEGNALATO DA ● ○ ○
N	Le scuole attive	STATO DI CONSERVAZIONE - ● ● ● ● ○ +	SENSO DI APPARTENENZA - ● ● ● ● ● +	SEGNALATO DA ○ ● ○
	<u>Altri luoghi storici:</u>			SEGNALATO DA ● ○ ○
	I cippi, Pieve di Longana, Pieve di S. Pietro in Trento, Santuario di Sulo, Torre Albicini..			





0 0,475 0,95 1,9 2,85 KM



# RONCALCECI LUOGHI IDENTITARI

RUSSI

FAENZA

FORLÌ



## TEMATICHE

- 1 INFRASTRUTTURE**
  - 1.1 - DIFESA
  - 1.2 - VIARIE - MOBILITA'
  - 1.3 - CASSA DI COLMATA
- 2 SPAZIO COSTRUITO**
  - 2.1 - COMPLESSI
  - 2.2 - SINGOLI EDIFICI
    - 2.2.1 - EX SCUOLE
  - 2.3 - PIAZZE/AREE PEDONALI
  - 2.4 - MONUMENTI STORICI
  - 2.5 - PARCHEGGIO
  - 2.6 - QUARTIERE
  - 2.7 - CAPANNI
  - 2.8 - LOCALI/BAR/NEGOZI/ LUOGHI DIVERTIMENTO
- 3 SPAZI APERTI**
  - 3.1 - AMBIENTALE
  - 3.2 - AGRICOLO
  - 3.3 - PARCHI E GIARDINI
  - 3.4 - VERDE PERIURBANO
  - 3.5 - LITORALE

## LUOGHI IDENTITARI


5 3 1 WORLD CAFE' - (A, B, C...) QUESTIONARIO


## LUOGHI DELLA RIGENERAZIONE


5 3 1 WORLD CAFE' - (A, B, C...) QUESTIONARIO


★ MAPPA DEI LUOGHI

A  Argini dei Fiumi

B  Ex scuole di Ragone centro polivalente


C  Ex scuole di San Pietro in Trento


D  Le ville storiche

E  Ex Chiesa di San Lorenzo - Filetto

F  Chiesa e asilo di Roncalceci


G  Parco rimembranze Roncalceci

H  Parco rimembranze Filetto

I  Campo sportivo Roncalceci

L  Campo sportivo e area verde - Coccolia

M  Le cantine vinicole

N  Le scuole attive



TEMATICHE

- |   |                  |  |
|---|------------------|--|
| 1 | INFRASTRUTTURE   |  1.1 - DIFESA                                  |
|   |                  |  1.2 - VIARIE - MOBILITA'                     |
|   |                  |  1.3 - CASSA DI COLMATA                       |
| 2 | SPAZIO COSTRUITO |  2.1 - COMPLESSI                              |
|   |                  |  2.2 - SINGOLI EDIFICI                        |
|   |                  |  2.2.1 - EX SCUOLE                            |
|   |                  |  2.3 - PIAZZE/AREE PEDONALI                   |
|   |                  |  2.4 - MONUMENTI STORICI                      |
|   |                  |  2.5 - PARCHEGGIO                             |
|   |                  |  2.6 - QUARTIERE                              |
|   |                  |  2.7 - CAPANNI                                |
| 3 | SPAZI APERTI     |  2.8 - LOCALI/BAR/NEGOZI/ LUOGHI DIVERTIMENTO |
|   |                  |  3.1 - AMBIENTALE                             |
|   |                  |  3.2 - AGRICOLO                               |
|   |                  |  3.3 - PARCHI E GIARDINI                      |
|   |                  |  3.4 - VERDE PERIURBANO                       |
|   |                  |  3.5 - LITORALE                               |

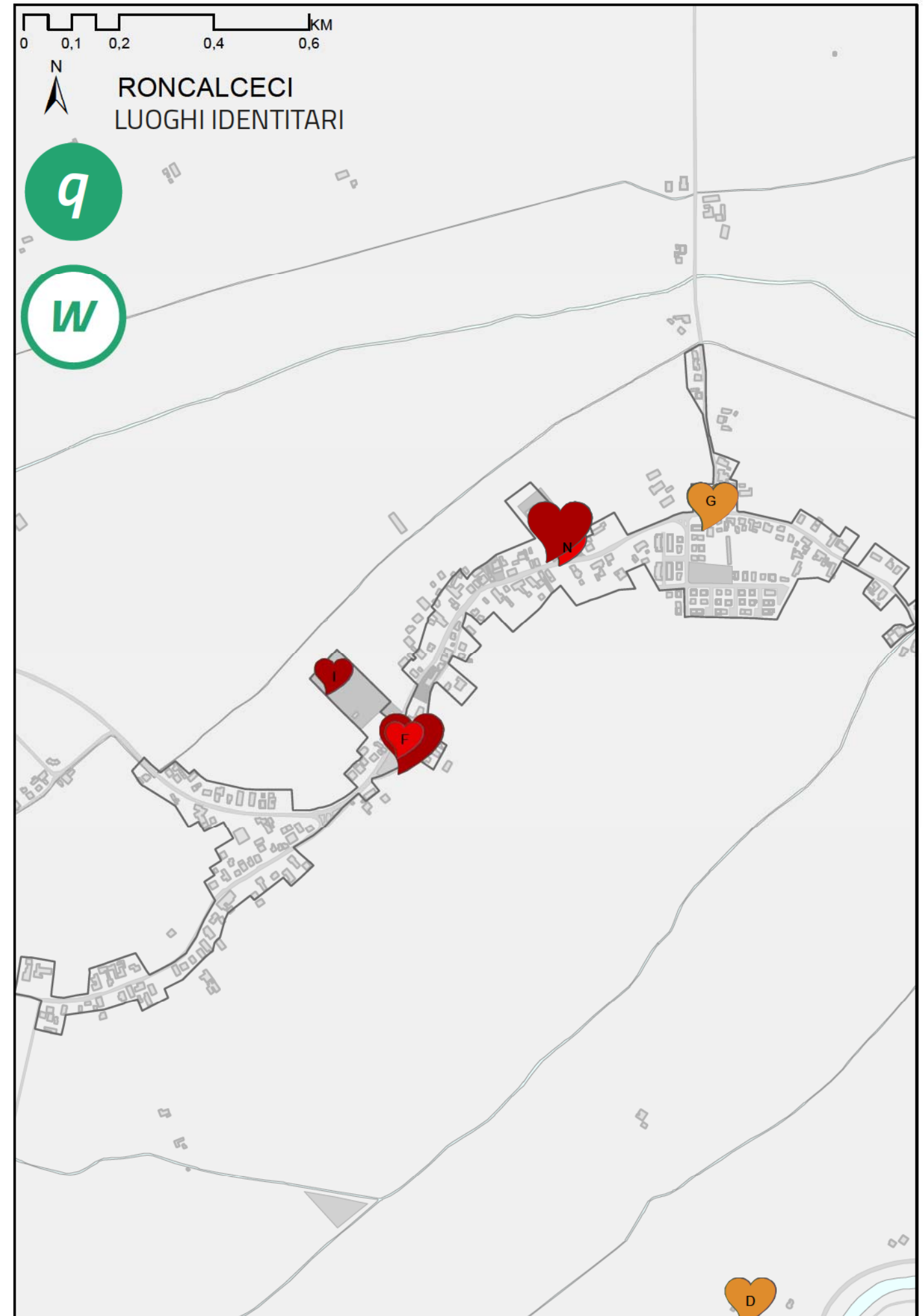
LUOGHI IDENTITARI

   WORLD CAFE' - (A, B, C...) QUESTIONARIO

LUOGHI DELLA RIGENERAZIONE

   WORLD CAFE' - (A, B, C...) QUESTIONARIO

 MAPPA DEI LUOGHI



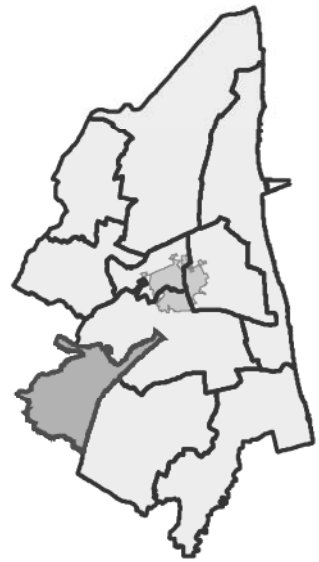




## LUOGHI DELLA RIGENERAZIONE

### #3 Luoghi della rigenerazione --> e possibili idee di destinazione d'uso

Scuole abbandonate		Sale polivalenti e luoghi di aggregazione
Casa ex demanio Ragone		
Argini dei Fiumi		Progetto parco fluviale
Recupero case sparse		
Zona di "scambio" a Ghibullo su via Ravennana		Da rigenerare/ripensare: fermata bus, parcheggi, illuminazione
Casa privata abbandonata affianco alla scuola elementare, che crea degrado		
Ex Scuola elementare di Ragone		Ristrutturazione dei locali, in particolare per i servizi igienici e per il sistema di riscaldamento. Attrezzare l'area verde retrostante con giochi per i bambini.



# RONCALCECI LUOGHI DELLA RIGENERAZIONE

RUSSI

FORLÌ

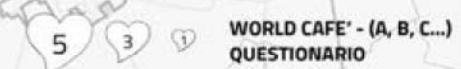


ENZA

## TEMATICHE

- 1 INFRASTRUTTURE**
  - 1.1 - DIFESA
  - 1.2 - VIARIE - MOBILITA'
  - 1.3 - CASSA DI COLMATA
- 2 SPAZIO COSTRUITO**
  - 2.1 - COMPLESSI
  - 2.2 - SINGOLI EDIFICI
    - 2.2.1 - EX SCUOLE
  - 2.3 - PIAZZE/AREE PEDONALI
  - 2.4 - MONUMENTI STORICI
  - 2.5 - PARCHEGGIO
  - 2.6 - QUARTIERE
  - 2.7 - CAPANNI
  - 2.8 - LOCALI/BAR/NEGOZI/ LUOGHI DIVERTIMENTO
- 3 SPAZI APERTI**
  - 3.1 - AMBIENTALE
  - 3.2 - AGRICOLO
  - 3.3 - PARCHI E GIARDINI
  - 3.4 - VERDE PERIURBANO
  - 3.5 - LITORALE

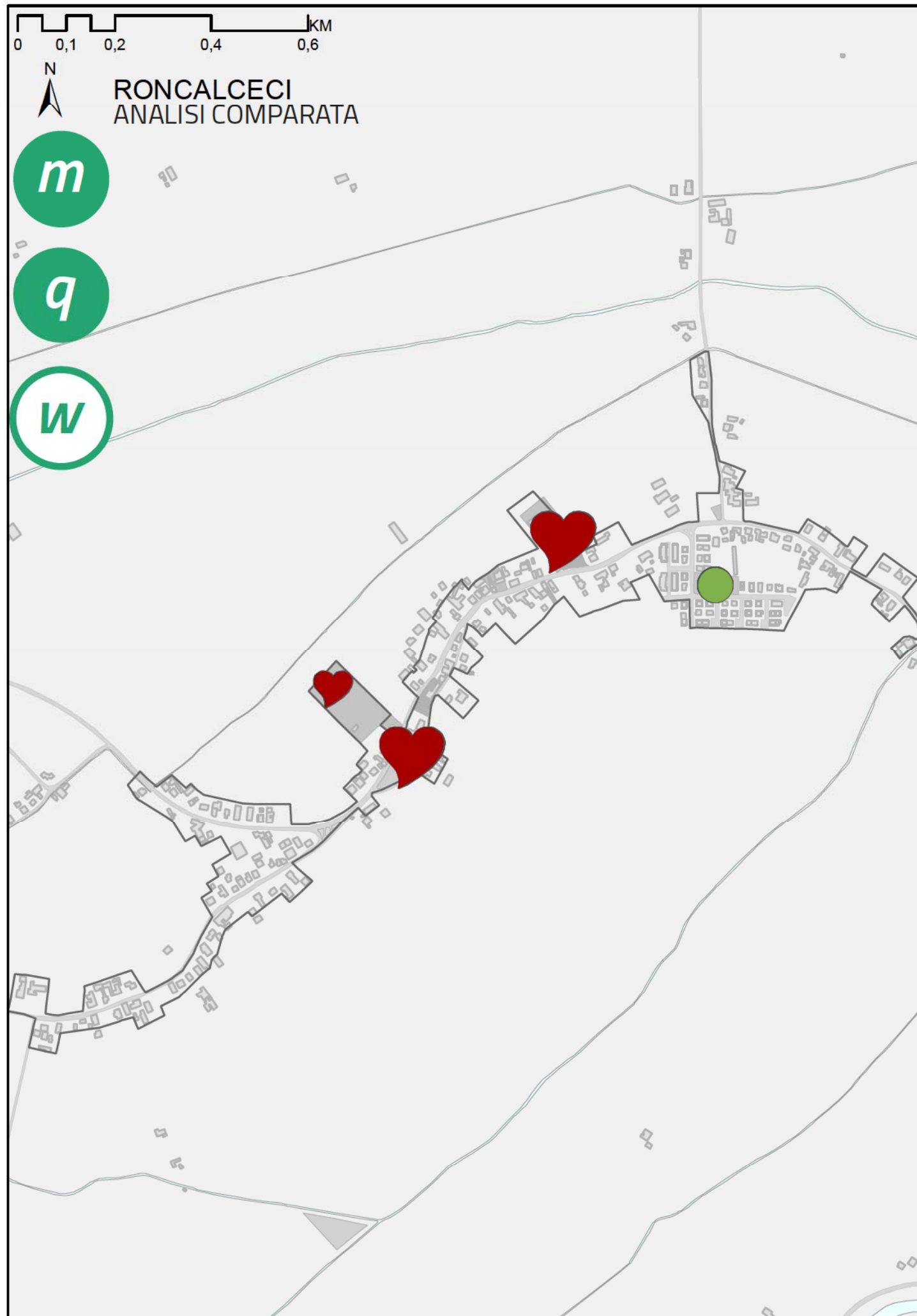
## LUOGHI IDENTITARI



## LUOGHI DELLA RIGENERAZIONE







**TEMATICHE**

- 1 INFRASTRUTTURE**
  - 1.1 - DIFESA
  - 1.2 - VIARIE - MOBILITA'
  - 1.3 - CASSA DI COLMATA
- 2 SPAZIO COSTRUITO**
  - 2.1 - COMPLESSI
  - 2.2 - SINGOLI EDIFICI
    - 2.2.1 - EX SCUOLE
  - 2.3 - PIAZZE/AREE PEDONALI
  - 2.4 - MONUMENTI STORICI
  - 2.5 - PARCHEGGIO
  - 2.6 - QUARTIERE
  - 2.7 - CAPANNI
  - 2.8 - LOCALI/BAR/NEGOZI/LUOGHI DIVERTIMENTO
- 3 SPAZI APERTI**
  - 3.1 - AMBIENTALE
  - 3.2 - AGRICOLO
  - 3.3 - PARCHI E GIARDINI
  - 3.4 - VERDE PERIURBANO
  - 3.5 - LITORALE

**LUOGHI IDENTITARI**

- 5 3 1 WORLD CAFE' - (A, B, C...) QUESTIONARIO

**LUOGHI DELLA RIGENERAZIONE**

- 5 3 1 WORLD CAFE' - (A, B, C...) QUESTIONARIO
- ☆ MAPPA DEI LUOGHI

## BISOGNI DEL TERRITORIO

## 9. RONCALCECI



### a. AREE NATURALI

	C	P	I	R	M
a.1 dotazioni ecologiche	<input type="checkbox"/>	<input type="checkbox"/>	<input type="checkbox"/>	<input type="checkbox"/>	<input type="checkbox"/>
a.2 valorizzazione e tutela	<input type="checkbox"/>	<input checked="" type="checkbox"/>	<input checked="" type="checkbox"/>	<input checked="" type="checkbox"/>	<input type="checkbox"/>
a.3 fruibilità	<input type="checkbox"/>	<input type="checkbox"/>	<input checked="" type="checkbox"/>	<input checked="" type="checkbox"/>	<input type="checkbox"/>
a.4 attrezzabilità / collegamento	<input type="checkbox"/>	<input type="checkbox"/>	<input checked="" type="checkbox"/>	<input checked="" type="checkbox"/>	<input type="checkbox"/>
a.5 segnaletica	<input type="checkbox"/>	<input type="checkbox"/>	<input type="checkbox"/>	<input type="checkbox"/>	<input type="checkbox"/>
a.6 bonifiche ambientali	<input type="checkbox"/>	<input type="checkbox"/>	<input type="checkbox"/>	<input type="checkbox"/>	<input type="checkbox"/>

### b. AREE VERDI E SOSTENIBILITA'

	C	P	I	R	M
b.1 accessibilità	<input type="checkbox"/>	<input type="checkbox"/>	<input type="checkbox"/>	<input type="checkbox"/>	<input type="checkbox"/>
b.2 fruibilità	<input type="checkbox"/>	<input type="checkbox"/>	<input type="checkbox"/>	<input type="checkbox"/>	<input type="checkbox"/>
b.3 eliminazione barriere arch.	<input type="checkbox"/>	<input type="checkbox"/>	<input type="checkbox"/>	<input type="checkbox"/>	<input type="checkbox"/>
b.4 collegamenti	<input checked="" type="checkbox"/>	<input checked="" type="checkbox"/>	<input type="checkbox"/>	<input type="checkbox"/>	<input type="checkbox"/>
b.5 attrezzabilità	<input type="checkbox"/>	<input type="checkbox"/>	<input type="checkbox"/>	<input type="checkbox"/>	<input type="checkbox"/>
b.6 eventi	<input type="checkbox"/>	<input type="checkbox"/>	<input type="checkbox"/>	<input type="checkbox"/>	<input type="checkbox"/>
b.7 sensibilizzare i cittadini	<input type="checkbox"/>	<input type="checkbox"/>	<input type="checkbox"/>	<input type="checkbox"/>	<input type="checkbox"/>
b.8 spazi verdi	<input type="checkbox"/>	<input type="checkbox"/>	<input type="checkbox"/>	<input type="checkbox"/>	<input type="checkbox"/>
b.9 scelta piantumazioni/forestaz.	<input type="checkbox"/>	<input checked="" type="checkbox"/>	<input type="checkbox"/>	<input type="checkbox"/>	<input type="checkbox"/>

### c. SPAZI PUB. / PIAZZE / PERCORSI CICLO-PED.

	C	P	I	R	M
c.1 pedonalizzazione	<input type="checkbox"/>	<input type="checkbox"/>	<input type="checkbox"/>	<input type="checkbox"/>	<input checked="" type="checkbox"/>
c.2 attività	<input type="checkbox"/>	<input type="checkbox"/>	<input type="checkbox"/>	<input type="checkbox"/>	<input type="checkbox"/>
c.3 fruibilità	<input type="checkbox"/>	<input type="checkbox"/>	<input type="checkbox"/>	<input type="checkbox"/>	<input type="checkbox"/>
c.4 illuminazione	<input type="checkbox"/>	<input type="checkbox"/>	<input type="checkbox"/>	<input type="checkbox"/>	<input type="checkbox"/>
c.5 arredo urbano	<input type="checkbox"/>	<input type="checkbox"/>	<input type="checkbox"/>	<input type="checkbox"/>	<input type="checkbox"/>
c.6 eliminare barriere arch.	<input type="checkbox"/>	<input type="checkbox"/>	<input type="checkbox"/>	<input type="checkbox"/>	<input type="checkbox"/>
c.7 sicurezza	<input type="checkbox"/>	<input checked="" type="checkbox"/>	<input checked="" type="checkbox"/>	<input type="checkbox"/>	<input type="checkbox"/>
c.8 ridurre superfici impermeabili	<input type="checkbox"/>	<input type="checkbox"/>	<input checked="" type="checkbox"/>	<input type="checkbox"/>	<input type="checkbox"/>
c.9 percorsi ciclo/ped. territorio	<input type="checkbox"/>	<input type="checkbox"/>	<input type="checkbox"/>	<input type="checkbox"/>	<input type="checkbox"/>

### d. SPAZI AGRICOLI

	C	P	I	R	M
d.1 rete agricola	<input type="checkbox"/>	<input checked="" type="checkbox"/>	<input type="checkbox"/>	<input type="checkbox"/>	<input type="checkbox"/>
d.2 accessibilità	<input type="checkbox"/>	<input type="checkbox"/>	<input type="checkbox"/>	<input type="checkbox"/>	<input type="checkbox"/>
d.3 fattoria didattica	<input type="checkbox"/>	<input type="checkbox"/>	<input type="checkbox"/>	<input type="checkbox"/>	<input type="checkbox"/>
d.4 collegamenti con i centri/costa	<input type="checkbox"/>	<input type="checkbox"/>	<input checked="" type="checkbox"/>	<input type="checkbox"/>	<input type="checkbox"/>
d.5 attività sociali	<input type="checkbox"/>	<input type="checkbox"/>	<input type="checkbox"/>	<input type="checkbox"/>	<input type="checkbox"/>

### e. INFRASTRUTTURE E VIABILITA'

	C	P	I	R	M
e.1 sottoservizi ed energie alternative	<input type="checkbox"/>	<input type="checkbox"/>	<input type="checkbox"/>	<input type="checkbox"/>	<input type="checkbox"/>
e.2 aree di sosta e parcheggi	<input type="checkbox"/>	<input type="checkbox"/>	<input type="checkbox"/>	<input checked="" type="checkbox"/>	<input type="checkbox"/>
e.3 piste ciclabili	<input checked="" type="checkbox"/>	<input checked="" type="checkbox"/>	<input type="checkbox"/>	<input checked="" type="checkbox"/>	<input type="checkbox"/>
e.4 percorsi e aree pedonali	<input checked="" type="checkbox"/>	<input type="checkbox"/>	<input checked="" type="checkbox"/>	<input type="checkbox"/>	<input type="checkbox"/>
e.5 trasporto pubblico	<input type="checkbox"/>	<input type="checkbox"/>	<input checked="" type="checkbox"/>	<input type="checkbox"/>	<input type="checkbox"/>
e.6 ricarica veicoli elettrici	<input type="checkbox"/>	<input type="checkbox"/>	<input type="checkbox"/>	<input type="checkbox"/>	<input type="checkbox"/>
e.7 riduzione traffico/velocità	<input type="checkbox"/>	<input type="checkbox"/>	<input checked="" type="checkbox"/>	<input type="checkbox"/>	<input type="checkbox"/>
e.8 eliminare barriere arch.	<input type="checkbox"/>	<input type="checkbox"/>	<input type="checkbox"/>	<input type="checkbox"/>	<input type="checkbox"/>
e.9 collegamenti carrabili	<input type="checkbox"/>	<input type="checkbox"/>	<input type="checkbox"/>	<input type="checkbox"/>	<input type="checkbox"/>
e.10 collegamenti acquatici	<input type="checkbox"/>	<input type="checkbox"/>	<input type="checkbox"/>	<input type="checkbox"/>	<input type="checkbox"/>
e.11 recupero acque meteoriche	<input type="checkbox"/>	<input type="checkbox"/>	<input type="checkbox"/>	<input type="checkbox"/>	<input type="checkbox"/>

### f. SERVIZI

	C	P	I	R	M
f.1 strutture sportive - ricreative	<input type="checkbox"/>	<input type="checkbox"/>	<input type="checkbox"/>	<input checked="" type="checkbox"/>	<input type="checkbox"/>
f.2 servizi socio-assistenziali	<input type="checkbox"/>	<input type="checkbox"/>	<input type="checkbox"/>	<input type="checkbox"/>	<input type="checkbox"/>
f.3 apertura attività commerciali	<input type="checkbox"/>	<input type="checkbox"/>	<input checked="" type="checkbox"/>	<input type="checkbox"/>	<input type="checkbox"/>
f.4 luoghi aggregazione	<input type="checkbox"/>	<input type="checkbox"/>	<input type="checkbox"/>	<input checked="" type="checkbox"/>	<input checked="" type="checkbox"/>
f.5 trasporto pubblico	<input type="checkbox"/>	<input checked="" type="checkbox"/>	<input type="checkbox"/>	<input type="checkbox"/>	<input type="checkbox"/>
f.6 biblioteca	<input type="checkbox"/>	<input type="checkbox"/>	<input type="checkbox"/>	<input type="checkbox"/>	<input type="checkbox"/>
f.7 università	<input type="checkbox"/>	<input type="checkbox"/>	<input type="checkbox"/>	<input type="checkbox"/>	<input type="checkbox"/>
f.8 attività culturali/intrattenimento	<input type="checkbox"/>	<input type="checkbox"/>	<input type="checkbox"/>	<input type="checkbox"/>	<input type="checkbox"/>
f.9 servizi primari	<input type="checkbox"/>	<input type="checkbox"/>	<input type="checkbox"/>	<input checked="" type="checkbox"/>	<input type="checkbox"/>
f.10 bagni pubblici	<input type="checkbox"/>	<input type="checkbox"/>	<input type="checkbox"/>	<input type="checkbox"/>	<input type="checkbox"/>

### g. QUALITA' URBANA / EDILIZIA / PIAZZE

	C	P	I	R	M
g.1 sensibilizzare i cittadini	<input type="checkbox"/>	<input type="checkbox"/>	<input type="checkbox"/>	<input type="checkbox"/>	<input type="checkbox"/>
g.2 illuminazione pubblica e arredo urb.	<input type="checkbox"/>	<input type="checkbox"/>	<input type="checkbox"/>	<input type="checkbox"/>	<input type="checkbox"/>
g.3 ecosostenibilità costruzioni	<input type="checkbox"/>	<input type="checkbox"/>	<input type="checkbox"/>	<input type="checkbox"/>	<input type="checkbox"/>
g.4 luoghi d'aggregazione pubblici	<input type="checkbox"/>	<input type="checkbox"/>	<input type="checkbox"/>	<input type="checkbox"/>	<input type="checkbox"/>
g.5 luoghi storico/monumentali	<input type="checkbox"/>	<input type="checkbox"/>	<input type="checkbox"/>	<input type="checkbox"/>	<input type="checkbox"/>
g.6 cambio previsioni urbanistiche	<input type="checkbox"/>	<input type="checkbox"/>	<input type="checkbox"/>	<input type="checkbox"/>	<input type="checkbox"/>
g.7 riusi temporanei	<input type="checkbox"/>	<input type="checkbox"/>	<input type="checkbox"/>	<input type="checkbox"/>	<input type="checkbox"/>
g.8 demolizione/ricostruzione/ripopol.	<input type="checkbox"/>	<input type="checkbox"/>	<input type="checkbox"/>	<input type="checkbox"/>	<input type="checkbox"/>
g.9 cohousing	<input type="checkbox"/>	<input type="checkbox"/>	<input type="checkbox"/>	<input type="checkbox"/>	<input type="checkbox"/>
g.10 ricettività	<input type="checkbox"/>	<input type="checkbox"/>	<input type="checkbox"/>	<input type="checkbox"/>	<input type="checkbox"/>
g.11 patrimonio edilizio	<input type="checkbox"/>	<input type="checkbox"/>	<input type="checkbox"/>	<input type="checkbox"/>	<input checked="" type="checkbox"/>

### h. PROMOZIONE TERRITORIALE

	C	P	I	R	M
h.1 sensibilizzare i cittadini	<input type="checkbox"/>	<input type="checkbox"/>	<input type="checkbox"/>	<input type="checkbox"/>	<input type="checkbox"/>
h.2 cicloturismo e servizi connessi	<input checked="" type="checkbox"/>	<input type="checkbox"/>	<input type="checkbox"/>	<input type="checkbox"/>	<input type="checkbox"/>
h.3 aree camper	<input type="checkbox"/>	<input type="checkbox"/>	<input type="checkbox"/>	<input type="checkbox"/>	<input type="checkbox"/>
h.4 segnaletica	<input type="checkbox"/>	<input type="checkbox"/>	<input type="checkbox"/>	<input type="checkbox"/>	<input type="checkbox"/>
h.5 centro informazioni e/o culturale	<input type="checkbox"/>	<input type="checkbox"/>	<input type="checkbox"/>	<input type="checkbox"/>	<input type="checkbox"/>
h.6 promozione turistica / rete	<input checked="" type="checkbox"/>	<input checked="" type="checkbox"/>	<input type="checkbox"/>	<input type="checkbox"/>	<input type="checkbox"/>
h.7 percorsi turistici tematici / rete	<input type="checkbox"/>	<input type="checkbox"/>	<input checked="" type="checkbox"/>	<input type="checkbox"/>	<input type="checkbox"/>
h.8 ricettività privata	<input type="checkbox"/>	<input type="checkbox"/>	<input type="checkbox"/>	<input type="checkbox"/>	<input type="checkbox"/>
h.9 offerta culturale	<input type="checkbox"/>	<input type="checkbox"/>	<input type="checkbox"/>	<input type="checkbox"/>	<input type="checkbox"/>

## ...le idee per valorizzare il territorio



### SERVIZI

- Ex Scuola elementare di Ragone: è un importante luogo di aggregazione per la comunità, del quale si richiede una costante manutenzione per garantire l'accessibilità.
- Favorire i negozi di vicinato
- Riqualificazione degli Uffici Postali esistenti
- Valorizzare il campo sportivo di Roncalceci

### INFRASTRUTTURE E VIABILITA' + SPAZI PUBBLICI E PIAZZE

- Piste ciclo-pedonali: Ghibullo-Roncalceci, Roncalceci-Ragone e Filetto-Ragone.
- Mettere a sistema i tratti già esistenti con nuovi collegamenti.
- Valutare di inserire il limite di velocità dei 30 km/h nel centro dei paesi o altri dissuasori, soprattutto in prossimità dei parchi gioco e delle scuole
- Riqualificazione dei marciapiedi lungo via Ravegnana in località Coccolia
- Riorganizzazione dei parcheggi a Coccolia, pensando ai collegamenti con le strade retrostanti all'abitato
- Potenziare il trasporto pubblico e adeguare le fermate con pensiline (in particolare a Longana e Ghibullo lungo via Ravegnana)
- Mettere in sicurezza l'incontro fra via Roncalceci e via Nuova a Filetto davanti alla Chiesa
- Evitare la realizzazione di nuove strade e nuove urbanizzazioni

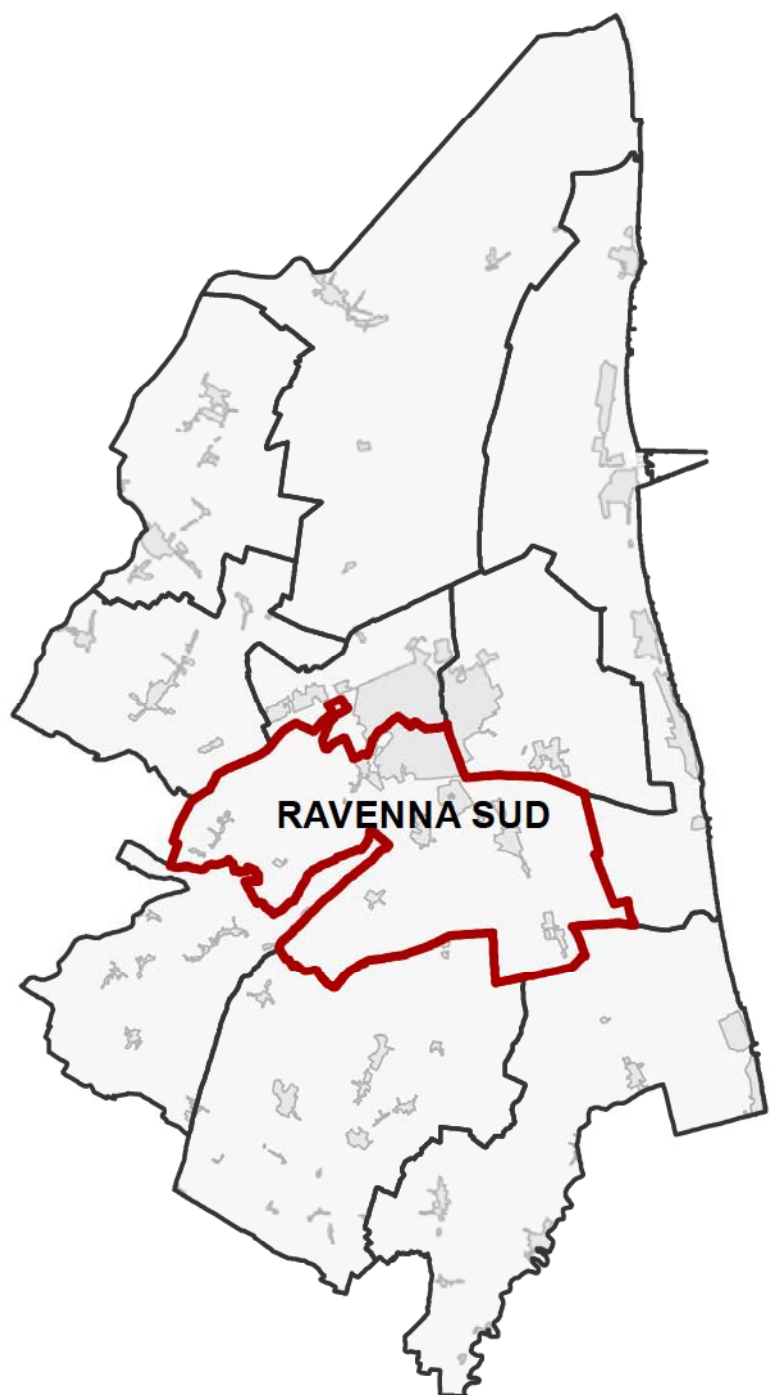
### AZIONI PER MIGLIORARE LA RESILIENZA DEL TERRITORIO E/O LA FRUIZIONE SOSTENIBILE

- Creare una rete di percorsi sicuri ciclopeditoni che metta in connessione i vari paesi e i siti di interesse.
- Valorizzazione degli argini dei fiumi con la realizzazione di un Parco Fluviale dei Fiumi
- Uniti: riqualificazione ambientale e urbanistica con circuiti turistici che colleghino i siti di interesse e i due fiumi.
- Sicurezza idraulica: manutenzione degli argini dei fiumi, pulizia golene
- Silvicoltura e interventi di riforestazione
- Tutelare e valorizzare le aziende agricole e gli agriturismi, anche come forma di promozione turistica del territorio

#### LEGENDA

Peso	Azione
<input type="checkbox"/>	<b>C</b> creare
<input checked="" type="checkbox"/>	<b>P</b> potenziare
<input checked="" type="checkbox"/>	<b>I</b> incentivare
<input checked="" type="checkbox"/>	<b>R</b> riqualificare
<input checked="" type="checkbox"/>	<b>M</b> manutenzione





## RAVENNA SUD Partecipa all'Urbanistica Generale



19 | 06 | 2019  
20.30-22.30



Centro Polivalente Morigi  
Viale Gramsci - Ravenna



24 partecipanti



5 Tavoli

Fabrizio, Antonio,  
Gianni, Ottaviano

Antonio, Sabrina,  
Riccardo, Marcello,  
Roberto

Claudia, Mauro,  
Ettore, Maurizio Galli,  
Lucia

Simone, Anita,  
Vladimiro, Francesco

Patrizia, Piero,  
Gianfranco, Susanna,  
Francesca



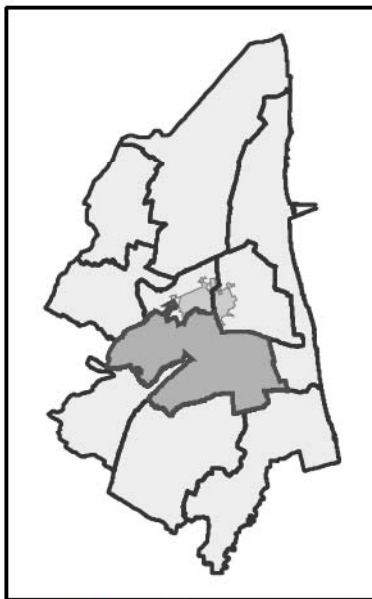
## LUOGHI IDENTITARI

#1 Luoghi identitari: quali sono i luoghi che nel bene o nel male sono per voi rappresentativi di questo territorio e della comunità che ci vive?

<b>A</b>	<u>Ex Macello</u>	STATO DI CONSERVAZIONE - ● ○ ○ ○ ○ +	SENSO DI APPARTENENZA - ● ● ● ● ○ +	SEGNALATO DA ● ● ○ ● ○
<b>B</b>	<u>Stadio comunale</u>	STATO DI CONSERVAZIONE - ● ● ● ● ○ +	SENSO DI APPARTENENZA - ● ● ● ● ● +	SEGNALATO DA ○ ○ ○ ● ○
<b>C</b>	<u>Borgo San Rocco</u>	STATO DI CONSERVAZIONE - ● ● ● ○ ○ +	SENSO DI APPARTENENZA - ● ● ● ● ● +	SEGNALATO DA ● ○ ○ ○ ○
<b>D</b>	<u>Parco della Pace</u>	STATO DI CONSERVAZIONE - ● ● ● ○ ○ +	SENSO DI APPARTENENZA - ● ● ● ● ○ +	SEGNALATO DA ○ ● ○ ○ ○
<b>E</b>	<u>Antico porto Ponte Nuovo</u>	STATO DI CONSERVAZIONE - ● ● ● ● ○ +	SENSO DI APPARTENENZA - ● ● ● ○ ○ +	SEGNALATO DA ○ ● ○ ○ ○
<b>F</b>	<u>Museo Classis</u>	STATO DI CONSERVAZIONE - ● ● ● ● ● +	SENSO DI APPARTENENZA - ● ● ● ● ○ +	SEGNALATO DA ○ ● ○ ○ ○
<b>G</b>	<u>Area zuccherificio di Classe</u>	STATO DI CONSERVAZIONE - ● ○ ○ ○ ○ +	SENSO DI APPARTENENZA - ● ● ○ ○ ○ +	SEGNALATO DA ○ ● ○ ● ○
<b>H</b>	<u>Via romea sud Ponte Nuovo</u>	STATO DI CONSERVAZIONE - ● ● ● ○ ○ +	SENSO DI APPARTENENZA - ● ● ● ● ○ +	SEGNALATO DA ○ ○ ○ ○ ●
<b>I</b>	<u>Paese di San Bartolo</u>	STATO DI CONSERVAZIONE - ● ○ ○ ○ ○ +	SENSO DI APPARTENENZA - ● ● ● ○ ○ +	SEGNALATO DA ● ○ ○ ○ ○
<b>L</b>	<u>Campo sportivo San Bartolo</u>	STATO DI CONSERVAZIONE - ● ● ● ● ○ +	SENSO DI APPARTENENZA - ● ● ● ● ● +	SEGNALATO DA ○ ○ ○ ○ ●
<b>M</b>	<u>Ex scuola San Bartolo ora sede "vulcano"</u>	STATO DI CONSERVAZIONE - ● ● ● ○ ○ +	SENSO DI APPARTENENZA - ● ● ● ● ● +	SEGNALATO DA ○ ○ ● ○ ○

<b>N</b>	<u>Piazza Fosso Ghiaia</u>	STATO DI CONSERVAZIONE - ● ○ ○ ○ ○ +	SENSO DI APPARTENENZA - ● ● ● ○ ○ +	SEGNALATO DA ● ○ ○ ○ ●
<b>O</b>	<u>Chiusa di San Marco</u>	STATO DI CONSERVAZIONE - ● ● ○ ○ ○ +	SENSO DI APPARTENENZA - ● ● ● ● ● +	SEGNALATO DA ○ ○ ○ ● ○
<b>P</b>	<u>Ex scuola elem. di S.Marco</u>	STATO DI CONSERVAZIONE - ● ● ○ ○ ○ +	SENSO DI APPARTENENZA - ● ● ● ● ○ +	SEGNALATO DA ○ ○ ● ○ ○





# RAVENNA SUD LUOGHI IDENTITARI

q

w

RUSSI

## TEMATICHE

- 1 - INFRASTRUTTURE**
  - 1.1 - DIFESA
  - 1.2 - VIARIE - MOBILITA'
  - 1.3 - CASSA DI COLMATA
- 2 - SPAZIO COSTRUITO**
  - 2.1 - COMPLESSI
  - 2.2 - SINGOLI EDIFICI
  - 2.2.1 - EX SCUOLE
  - 2.3 - PIAZZE/AREE PEDONALI
  - 2.4 - MONUMENTI STORICI
  - 2.5 - PARCHEGGIO
  - 2.6 - QUARTIERE
  - 2.7 - CAPANNI
  - 2.8 - LOCALI/BAR/NEGOZI/ LUOGHI DIVERTIMENTO
- 3 - SPAZI APERTI**
  - 3.1 - AMBIENTALE
  - 3.2 - AGRICOLO
  - 3.3 - PARCHI E GIARDINI
  - 3.4 - VERDE PERIURBANO
  - 3.5 - LITORALE

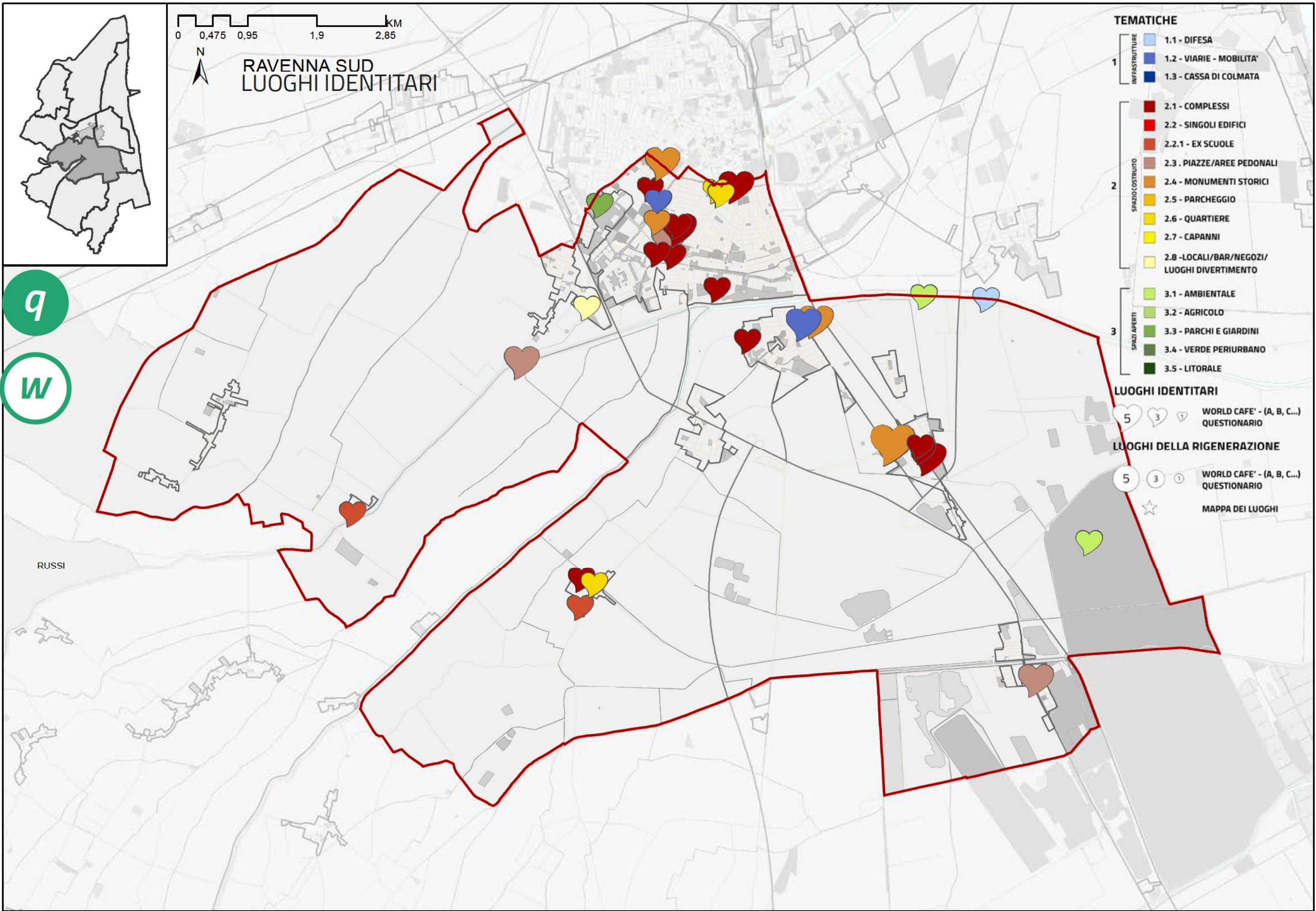
## LUOGHI IDENTITARI

5 3 1 WORLD CAFE' - (A, B, C...) QUESTIONARIO

## LUOGHI DELLA RIGENERAZIONE

5 3 1 WORLD CAFE' - (A, B, C...) QUESTIONARIO

☆ MAPPA DEI LUOGHI







**A** Ex Macello

**B** Stadio comunale

**C** Borgo San Rocco

**D** Parco della Pace

**TEMATICHE**

- |   |                  |                            |
|---|------------------|----------------------------|
| 1 | INFRASTRUTTURE   | 1.1 - DIFESA               |
|   |                  | 1.2 - VIARIE - MOBILITA'   |
|   |                  | 1.3 - CASSA DI COLMATA     |
| 2 | SPAZIO COSTRUITO | 2.1 - COMPLESSI            |
|   |                  | 2.2 - SINGOLI EDIFICI      |
|   |                  | 2.2.1 - EX SCUOLE          |
|   |                  | 2.3 - PIAZZE/AREE PEDONALI |
|   |                  | 2.4 - MONUMENTI STORICI    |
|   |                  | 2.5 - PARCHEGGIO           |
|   |                  | 2.6 - QUARTIERE            |
|   |                  | 2.7 - CAPANNI              |
| 3 | SPAZI APERTI     | 3.1 - AMBIENTALE           |
|   |                  | 3.2 - AGRICOLO             |
|   |                  | 3.3 - PARCHI E GIARDINI    |
|   |                  | 3.4 - VERDE PERIURBANO     |
|   |                  | 3.5 - LITORALE             |

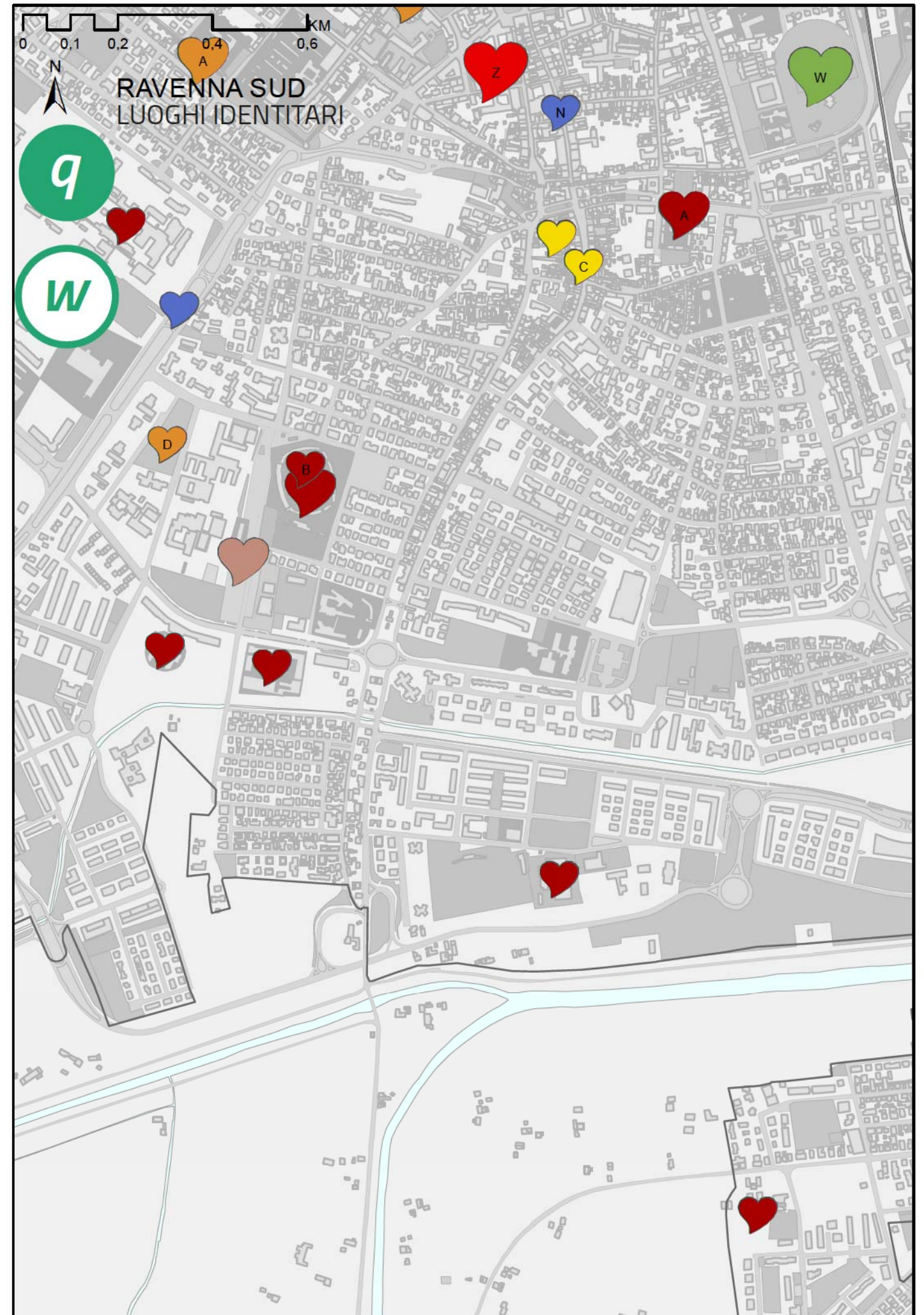
**LUOGHI IDENTITARI**

WORLD CAFE' - (A, B, C...) QUESTIONARIO

**LUOGHI DELLA RIGENERAZIONE**

WORLD CAFE' - (A, B, C...) QUESTIONARIO

MAPPA DEI LUOGHI







## LUOGHI DELLA RIGENERAZIONE

### #3 Luoghi della rigenerazione --> e possibili idee di destinazione d'uso

Ex Macello



Retro del zuccherificio  
di Classe



Piazza di Fosso Ghiaia:  
manca di illuminazione e arredi  
urbani adeguati alla vivibilità  
dello spazio pubblico



Riqualificazione

Area pinetale Parco Naturale  
1° Maggio



Riqualificazione ambientale

Ex scuola San Bartolo



Luogo per cittadini

Cimitero di San Bartolo  
tombe dei caduti in guerra



Manutenzione straordinaria e  
valorizzazione

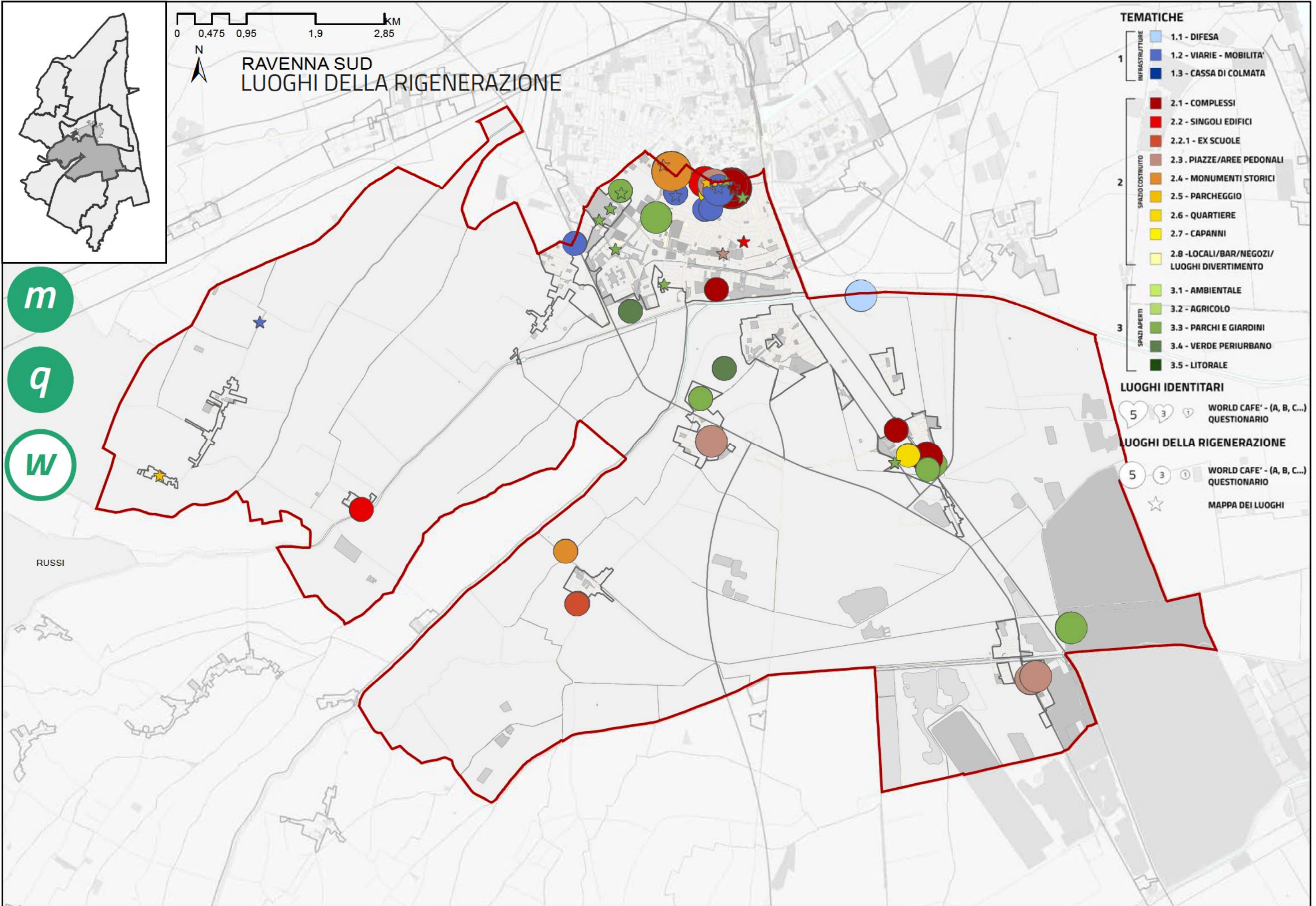
Ex sede PD S.Marco



Area artigianale/commerciale  
a lato della SS16 (Consar) dove  
sono presenti diversi edifici e  
piazzi in disuso e in stato di  
abbandono



Concedere e favorire la possibilità di con-  
versione per usi alternativi a quelli attual-  
mente previsti, come attività agricole,  
fattorie didattiche, recupero del verde...



0 0,475 0,95 1,9 2,85 KM



# RAVENNA SUD LUOGHI DELLA RIGENERAZIONE

## TEMATICHE

- 1** INFRASTRUTTURE
  - 1.1 - DIFESA
  - 1.2 - VIARIE - MOBILITA'
  - 1.3 - CASSA DI COLMATA
- 2** SPAZIO COSTRUITO
  - 2.1 - COMPLESSI
  - 2.2 - SINGOLI EDIFICI
    - 2.2.1 - EX SCUOLE
  - 2.3 - PIAZZE/AREE PEDONALI
  - 2.4 - MONUMENTI STORICI
  - 2.5 - PARCHEGGIO
  - 2.6 - QUARTIERE
  - 2.7 - CAPANNI
  - 2.8 - LOCALI/BAR/NEGOZI/ LUOGHI DIVERTIMENTO
- 3** SPAZI APERTI
  - 3.1 - AMBIENTALE
  - 3.2 - AGRICOLO
  - 3.3 - PARCHI E GIARDINI
  - 3.4 - VERDE PERIURBANO
  - 3.5 - LITORALE

## LUOGHI IDENTITARI

- 5 3 1 WORLD CAFE' - (A, B, C...) QUESTIONARIO

## LUOGHI DELLA RIGENERAZIONE

- 5 3 1 WORLD CAFE' - (A, B, C...) QUESTIONARIO
- ☆ MAPPA DEI LUOGHI

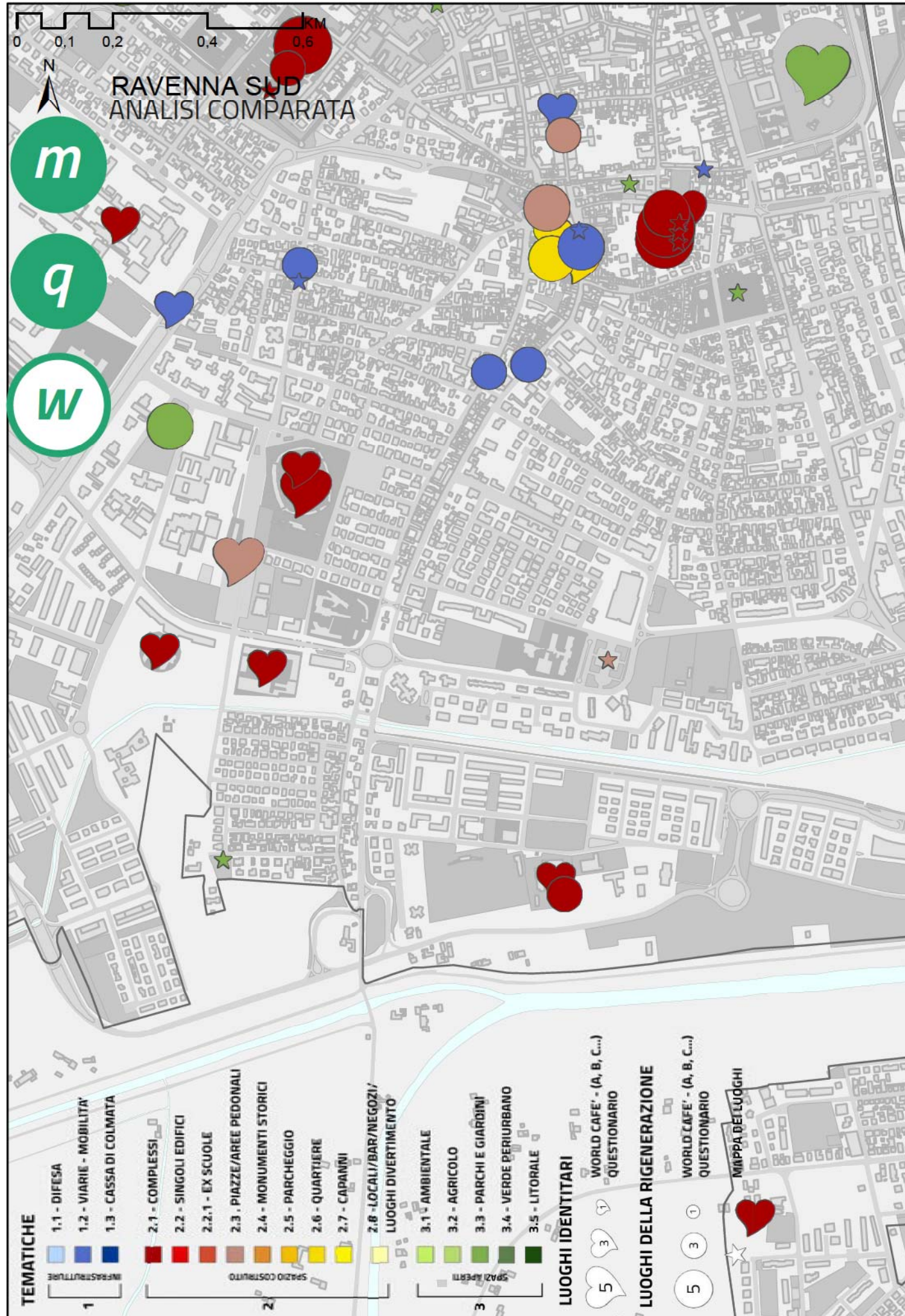
m

q

w

RUSSI





## BISOGNI DEL TERRITORIO

## 10. RAVENNA SUD



	C	P	I	R	M
<b>a. AREE NATURALI</b>					
a.1 dotazioni ecologiche	<input type="checkbox"/>	<input type="checkbox"/>	<input type="checkbox"/>	<input type="checkbox"/>	<input type="checkbox"/>
a.2 valorizzazione e tutela	<input type="checkbox"/>	<input type="checkbox"/>	<input type="checkbox"/>	<input type="checkbox"/>	<input type="checkbox"/>
a.3 fruibilità	<input type="checkbox"/>	<input type="checkbox"/>	<input type="checkbox"/>	<input type="checkbox"/>	<input type="checkbox"/>
a.4 attrezzabilità / collegamento	<input type="checkbox"/>	<input type="checkbox"/>	<input type="checkbox"/>	<input type="checkbox"/>	<input type="checkbox"/>
a.5 segnaletica	<input type="checkbox"/>	<input type="checkbox"/>	<input type="checkbox"/>	<input type="checkbox"/>	<input type="checkbox"/>
a.6 bonifiche ambientali	<input checked="" type="checkbox"/>	<input checked="" type="checkbox"/>	<input checked="" type="checkbox"/>	<input checked="" type="checkbox"/>	<input checked="" type="checkbox"/>
<b>b. AREE VERDI E SOSTENIBILITA'</b>					
b.1 accessibilità	<input type="checkbox"/>	<input type="checkbox"/>	<input type="checkbox"/>	<input type="checkbox"/>	<input type="checkbox"/>
b.2 fruibilità	<input type="checkbox"/>	<input type="checkbox"/>	<input type="checkbox"/>	<input type="checkbox"/>	<input type="checkbox"/>
b.3 eliminazione barriere arch	<input type="checkbox"/>	<input type="checkbox"/>	<input type="checkbox"/>	<input type="checkbox"/>	<input type="checkbox"/>
b.4 collegamenti	<input type="checkbox"/>	<input type="checkbox"/>	<input type="checkbox"/>	<input type="checkbox"/>	<input type="checkbox"/>
b.5 attrezzabilità	<input type="checkbox"/>	<input type="checkbox"/>	<input type="checkbox"/>	<input type="checkbox"/>	<input type="checkbox"/>
b.6 eventi	<input type="checkbox"/>	<input type="checkbox"/>	<input type="checkbox"/>	<input type="checkbox"/>	<input type="checkbox"/>
b.7 sensibilizzare i cittadini	<input type="checkbox"/>	<input type="checkbox"/>	<input type="checkbox"/>	<input type="checkbox"/>	<input type="checkbox"/>
b.8 spazi verdi	<input type="checkbox"/>	<input type="checkbox"/>	<input checked="" type="checkbox"/>	<input checked="" type="checkbox"/>	<input checked="" type="checkbox"/>
b.9 scelta piantumazioni/forestaz.	<input type="checkbox"/>	<input type="checkbox"/>	<input type="checkbox"/>	<input type="checkbox"/>	<input type="checkbox"/>
<b>c. SPAZI PUB. / PIAZZE / PERCORSI CICLO-PED.</b>					
c.1 pedonalizzazione	<input type="checkbox"/>	<input type="checkbox"/>	<input type="checkbox"/>	<input type="checkbox"/>	<input type="checkbox"/>
c.2 attività	<input type="checkbox"/>	<input type="checkbox"/>	<input type="checkbox"/>	<input type="checkbox"/>	<input type="checkbox"/>
c.3 fruibilità	<input type="checkbox"/>	<input type="checkbox"/>	<input type="checkbox"/>	<input type="checkbox"/>	<input type="checkbox"/>
c.4 illuminazione	<input type="checkbox"/>	<input type="checkbox"/>	<input type="checkbox"/>	<input type="checkbox"/>	<input type="checkbox"/>
c.5 arredo urbano	<input type="checkbox"/>	<input type="checkbox"/>	<input type="checkbox"/>	<input type="checkbox"/>	<input type="checkbox"/>
c.6 eliminare barriere arch	<input type="checkbox"/>	<input type="checkbox"/>	<input type="checkbox"/>	<input type="checkbox"/>	<input type="checkbox"/>
c.7 sicurezza	<input type="checkbox"/>	<input type="checkbox"/>	<input checked="" type="checkbox"/>	<input type="checkbox"/>	<input type="checkbox"/>
c.8 ridurre superfici impermeabili	<input type="checkbox"/>	<input type="checkbox"/>	<input type="checkbox"/>	<input type="checkbox"/>	<input type="checkbox"/>
c.9 percorsi ciclo/ped. territorio	<input checked="" type="checkbox"/>	<input type="checkbox"/>	<input checked="" type="checkbox"/>	<input type="checkbox"/>	<input type="checkbox"/>
<b>d. SPAZI AGRICOLI</b>					
d.1 rete agricola	<input type="checkbox"/>	<input type="checkbox"/>	<input type="checkbox"/>	<input type="checkbox"/>	<input type="checkbox"/>
d.2 accessibilità	<input type="checkbox"/>	<input type="checkbox"/>	<input type="checkbox"/>	<input type="checkbox"/>	<input type="checkbox"/>
d.3 fattoria didattica	<input type="checkbox"/>	<input type="checkbox"/>	<input type="checkbox"/>	<input type="checkbox"/>	<input type="checkbox"/>
d.4 collegamenti con i centri/costa	<input type="checkbox"/>	<input type="checkbox"/>	<input type="checkbox"/>	<input type="checkbox"/>	<input type="checkbox"/>
d.5 attività sociali	<input type="checkbox"/>	<input type="checkbox"/>	<input type="checkbox"/>	<input type="checkbox"/>	<input type="checkbox"/>

	C	P	I	R	M
<b>e. INFRASTRUTTURE E VIABILITA'</b>					
e.1 sottoservizi ed energie alternative	<input type="checkbox"/>	<input type="checkbox"/>	<input type="checkbox"/>	<input type="checkbox"/>	<input checked="" type="checkbox"/>
e.2 aree di sosta e parcheggi	<input type="checkbox"/>	<input type="checkbox"/>	<input type="checkbox"/>	<input type="checkbox"/>	<input type="checkbox"/>
e.3 piste ciclabili	<input checked="" type="checkbox"/>	<input checked="" type="checkbox"/>	<input checked="" type="checkbox"/>	<input type="checkbox"/>	<input type="checkbox"/>
e.4 percorsi e aree pedonali	<input checked="" type="checkbox"/>	<input type="checkbox"/>	<input type="checkbox"/>	<input type="checkbox"/>	<input type="checkbox"/>
e.5 trasporto pubblico	<input type="checkbox"/>	<input type="checkbox"/>	<input type="checkbox"/>	<input type="checkbox"/>	<input type="checkbox"/>
e.6 ricarica veicoli elettrici	<input type="checkbox"/>	<input type="checkbox"/>	<input type="checkbox"/>	<input type="checkbox"/>	<input type="checkbox"/>
e.7 riduzione traffico/velocità	<input type="checkbox"/>	<input type="checkbox"/>	<input type="checkbox"/>	<input checked="" type="checkbox"/>	<input type="checkbox"/>
e.8 eliminare barriere arch	<input type="checkbox"/>	<input type="checkbox"/>	<input type="checkbox"/>	<input type="checkbox"/>	<input type="checkbox"/>
e.9 collegamenti carrabili	<input checked="" type="checkbox"/>	<input type="checkbox"/>	<input type="checkbox"/>	<input type="checkbox"/>	<input type="checkbox"/>
e.10 collegamenti acquatici	<input type="checkbox"/>	<input type="checkbox"/>	<input type="checkbox"/>	<input type="checkbox"/>	<input type="checkbox"/>
e.11 recupero acque meteoriche	<input type="checkbox"/>	<input type="checkbox"/>	<input type="checkbox"/>	<input type="checkbox"/>	<input type="checkbox"/>
<b>f. SERVIZI</b>					
f.1 strutture sportive - ricreative	<input type="checkbox"/>	<input type="checkbox"/>	<input type="checkbox"/>	<input type="checkbox"/>	<input type="checkbox"/>
f.2 servizi socio-assistenziali	<input type="checkbox"/>	<input type="checkbox"/>	<input type="checkbox"/>	<input type="checkbox"/>	<input type="checkbox"/>
f.3 apertura attività commerciali	<input type="checkbox"/>	<input type="checkbox"/>	<input type="checkbox"/>	<input type="checkbox"/>	<input type="checkbox"/>
f.4 luoghi aggregazione	<input type="checkbox"/>	<input checked="" type="checkbox"/>	<input type="checkbox"/>	<input type="checkbox"/>	<input type="checkbox"/>
f.5 trasporto pubblico	<input type="checkbox"/>	<input type="checkbox"/>	<input type="checkbox"/>	<input type="checkbox"/>	<input type="checkbox"/>
f.6 biblioteca	<input type="checkbox"/>	<input type="checkbox"/>	<input type="checkbox"/>	<input type="checkbox"/>	<input type="checkbox"/>
f.7 università	<input type="checkbox"/>	<input type="checkbox"/>	<input type="checkbox"/>	<input type="checkbox"/>	<input type="checkbox"/>
f.8 attività culturali/intrattenimento	<input type="checkbox"/>	<input type="checkbox"/>	<input type="checkbox"/>	<input type="checkbox"/>	<input type="checkbox"/>
f.9 servizi primari	<input type="checkbox"/>	<input checked="" type="checkbox"/>	<input type="checkbox"/>	<input type="checkbox"/>	<input type="checkbox"/>
f.10 bagni pubblici	<input type="checkbox"/>	<input type="checkbox"/>	<input type="checkbox"/>	<input type="checkbox"/>	<input type="checkbox"/>
<b>g. QUALITA' URBANA / EDILIZIA / PIAZZE</b>					
g.1 sensibilizzare i cittadini	<input type="checkbox"/>	<input type="checkbox"/>	<input type="checkbox"/>	<input type="checkbox"/>	<input type="checkbox"/>
g.2 illuminazione pubblica e arredo urb.	<input type="checkbox"/>	<input type="checkbox"/>	<input type="checkbox"/>	<input type="checkbox"/>	<input type="checkbox"/>
g.3 ecosostenibilità costruzioni	<input type="checkbox"/>	<input type="checkbox"/>	<input type="checkbox"/>	<input type="checkbox"/>	<input type="checkbox"/>
g.4 luoghi d'aggregazione pubblici	<input type="checkbox"/>	<input type="checkbox"/>	<input type="checkbox"/>	<input checked="" type="checkbox"/>	<input type="checkbox"/>
g.5 luoghi storico/monumentali	<input type="checkbox"/>	<input type="checkbox"/>	<input type="checkbox"/>	<input type="checkbox"/>	<input type="checkbox"/>
g.6 cambio previsioni urbanistiche	<input type="checkbox"/>	<input type="checkbox"/>	<input type="checkbox"/>	<input type="checkbox"/>	<input type="checkbox"/>
g.7 riusi temporanei	<input type="checkbox"/>	<input type="checkbox"/>	<input type="checkbox"/>	<input type="checkbox"/>	<input type="checkbox"/>
g.8 demolizione/ricostruzione/ripopol.	<input type="checkbox"/>	<input type="checkbox"/>	<input type="checkbox"/>	<input type="checkbox"/>	<input type="checkbox"/>
g.9 cohousing	<input type="checkbox"/>	<input type="checkbox"/>	<input type="checkbox"/>	<input type="checkbox"/>	<input type="checkbox"/>
g.10 ricettività	<input type="checkbox"/>	<input type="checkbox"/>	<input type="checkbox"/>	<input type="checkbox"/>	<input type="checkbox"/>
g.11 patrimonio edilizio	<input type="checkbox"/>	<input type="checkbox"/>	<input type="checkbox"/>	<input type="checkbox"/>	<input checked="" type="checkbox"/>

**LEGENDA**

Peso	Azione
<input type="checkbox"/>	C creare
<input type="checkbox"/>	P potenziare
<input type="checkbox"/>	I incentivare
<input checked="" type="checkbox"/>	R riqualificare
<input type="checkbox"/>	M manutenzione

	C	P	I	R	M
<b>h. PROMOZIONE TERRITORIALE</b>					
h.1 sensibilizzare i cittadini	<input type="checkbox"/>	<input type="checkbox"/>	<input type="checkbox"/>	<input type="checkbox"/>	<input type="checkbox"/>
h.2 cicloturismo e servizi connessi	<input type="checkbox"/>	<input type="checkbox"/>	<input type="checkbox"/>	<input type="checkbox"/>	<input type="checkbox"/>
h.3 aree camper	<input type="checkbox"/>	<input type="checkbox"/>	<input type="checkbox"/>	<input type="checkbox"/>	<input type="checkbox"/>
h.4 segnaletica	<input type="checkbox"/>	<input type="checkbox"/>	<input type="checkbox"/>	<input type="checkbox"/>	<input type="checkbox"/>
h.5 centro informazioni e/o culturale	<input type="checkbox"/>	<input type="checkbox"/>	<input type="checkbox"/>	<input type="checkbox"/>	<input type="checkbox"/>
h.6 promozione turistica / rete	<input type="checkbox"/>	<input type="checkbox"/>	<input type="checkbox"/>	<input type="checkbox"/>	<input type="checkbox"/>
h.7 percorsi turistici tematici / rete	<input type="checkbox"/>	<input type="checkbox"/>	<input type="checkbox"/>	<input type="checkbox"/>	<input type="checkbox"/>
h.8 ricettività privata	<input type="checkbox"/>	<input type="checkbox"/>	<input type="checkbox"/>	<input type="checkbox"/>	<input type="checkbox"/>
h.9 offerta culturale	<input type="checkbox"/>	<input type="checkbox"/>	<input type="checkbox"/>	<input type="checkbox"/>	<input type="checkbox"/>





## ...le idee per valorizzare il territorio

### INFRASTRUTTURE E VIABILITA' + SPAZI PUBBLICI E PIAZZE

- Sistemazione della rete viaria esistente con particolare attenzione alle zone limitrofe alla nuova rotonda fra via Ravegnana e via Classicana, quindi al ponte di collegamento con Madonna dell'Albero e via Trova.
- Nuova viabilità fra S.Marco e Ravenna, anche con spazio per ciclabile
- Messa in sicurezza della sede stradale e delle infrastrutture a servizio della mobilità in riferimento al ponte che collega la Ravegnana all'argine destro del Montone
- Ampliare i parcheggi esistenti nella zona degli scavi archeologici di Ponte Nuovo, a servizio anche delle attività economiche del paese principalmente localizzate su via
- Romea Sud. In passato era stato presentato un progetto che prevedeva il doppio dei posti auto effettivamente realizzati, ma che non ha avuto seguito.
- Limitare il traffico a Ponte Nuovo, confermando il progetto di realizzazione di un secondo attraversamento sui Fiumi Uniti, già presente nel PSC
- Monitoraggio dell'inquinamento acustico a cura di ARPAE a Fosso Ghiaia. Realizzare delle barriere verdi (alberi e cespugli) a fronte delle abitazioni prospicienti la SS16
- Realizzare una rete ciclopedonale che colleghi i luoghi strategici/sensibili dei singoli paesi, come scuole, Chiese, campi sportivi...
- Aumentare le aree per la ricarica delle auto elettriche

### SERVIZI

- Ripristinare le fontane pubbliche con attivazione a comando, in particolare in funzione della rete di collegamenti ciclopedonali
- Rete di videosorveglianza pubblica
- Realizzazione di un polo scolastico 3-11 anni a Ponte Nuovo per sgravare anche il traffico in direzione centro città. Nel caso di progresso del polo, rivalutare le strutture per creare dei centri di aggregazione
- Aumentare i punti "Casa dell'Acqua" (come il distributore di acqua pubblica presente davanti alla questura)
- Valorizzare il campo sportivo di San Bartolo per molteplici iniziative
- Potenziare i servizi sanitari a Classe: realizzazione di una Casa della Salute
- Punti di aggregazione dislocati nelle singole frazioni urbane
- Costruire un centro commerciale e la zona di ampliamento residenziale (art. 18) a Fosso Ghiaia
- Incentivare i privati a riqualificare le facciate degli edifici localizzati in strade strategiche per il commercio o i flussi turistici, come via Ravegnana o Borgo San Rocco (vedi Comune di Forlì e Venezia)

### AREE VERDI E SOSTENIBILITA'

- Realizzazione di un area sgambamento cani a San Bartolo
- Migliorare il decoro e la manutenzione delle aree pubbliche gestite dal Comune: le aree prese in gestione dai comitati cittadini risultano più curate e funzionali

### AZIONI PER MIGLIORARE LA RESILIENZA DEL TERRITORIO E/O LA FRUIZIONE SOSTENIBILE

- Sviluppare il turismo ciclistico/sportivo lungo gli argini dei Fiumi Uniti, mettendo in rete nuove attività di accoglienza, ristoro e di servizio utilizzando edifici agricoli e relativi appezzamenti non più utilizzati o sottosviluppati (argine sinistro a Ponte Nuovo)
- Promuovere l'utilizzo di aree agricole oggi sottoutilizzate per progetti di ortocultura, apicoltura, ecc. con impatto sociale, quindi dedicati ad anziani, tossicodipendenti o attività ludico/ricreative per bambini. Ad esempio: le attività del Villaggio del Fanciullo a Ponte Nuovo
- Potenziamento della rete ciclabile con particolare attenzione alla sostenibilità dei nuovi interventi riguardo alla futura manutenzione delle stesse
- Collegamento ciclabile da Classe/Fosso Ghiaia a Mirabilandia
- Organizzare in maniera capillare sul territorio dei punti di presidio/monitoraggio per la protezione civile, che siano luoghi di riferimento per i cittadini in caso di necessità e che addetti a comunicare i piani di emergenza
- Incentivare i privati a realizzare opere di sicurezza sugli edifici, in previsione di alluvioni e terremoti.
- Ripristino alveo del Fiume Montone e consolidamento degli argini
- Realizzare delle casse di espansione per i fiumi del territorio
- Pulizia ordinaria delle caditoie, dei tombini, dei fossi, degli argini dei fiumi
- Salvare la pineta di Fosso Ghiaia, attraverso la realizzazione di fossati più profondi che convogliano l'acqua salata in pozzetti/invasi per poi condurla al mare tramite pompaggi (vedasi sollevamento n.10 Comune di Cervia) sia con azioni di ripascimento delle zone pinetali con manutenzione delle essenze arbustive rampicanti (l'edera sta soffocando i pini)
- Aperture periodiche della zona protetta di Lido di Dante con visite guidate per favorire l'accesso ai cittadini
- Sfruttare le correnti del mare e le risorse naturali per generare corrente elettrica
- Incentivare l'uso di pavimentazioni drenanti





# GIOVANI



## I GIOVANI Partecipano all'Urbanistica Generale 16-25 anni



31 | 05 | 2019  
16.30-18.30



Cittattiva Ravenna  
via Carducci, 16



8 partecipanti



1 Tavolo

### World café per i giovani del territorio

Questo momento di confronto dedicato ai ragazzi della città di Ravenna é stato pensato e introdotto in corso al percorso partecipativo con l'obiettivo di ascoltare le esigenze e le idee delle giovani generazioni, individuando indicativamente la fascia d'età fra i 16 e i 25 anni, ossia i giovani cittadini che più difficilmente partecipano ai world café territoriali. Partendo dalle loro personali esperienze di fruizione del territorio abbiamo indagato con le stesse domande poste negli altri world café la loro visione per il futuro della città.



#### Chi ha partecipato:

Domenico Antonio Esposito (studente, Articolo 1)  
Carlo Garavini (studente, Libera)  
Lorenzo Mancini (studente, Legambiente)  
Letizia Focaccia (studente, scout)  
Angela Fogli (studente, Rete Studenti Medi)  
Anissa Sofia Beka (studente, Rete Studenti Medi)  
Denis Rossi (studente)  
Silvia Dracini (studente, scout)



## LUOGHI IDENTITARI

#1 Luoghi identitari: quali sono i luoghi che nel bene o nel male sono per voi rappresentativi della vostra generazione?

<u>S</u>	Grinder Coffe Lab	STATO DI CONSERVAZIONE - ●●●●●+	SENSO DI APPARTENENZA - ●●●●●+
<u>T</u>	Darsena	STATO DI CONSERVAZIONE - ●●●○○+	SENSO DI APPARTENENZA - ●●●●○○+
<u>U</u>	Piazza Kennedy	STATO DI CONSERVAZIONE - ●●●●●+	SENSO DI APPARTENENZA - ●●●●○○+
<u>V</u>	Spartaco centro sociale	STATO DI CONSERVAZIONE - ●●○○○+	SENSO DI APPARTENENZA - ●●●○○+
<u>W</u>	Giardini pubblici e parco Teodorico	STATO DI CONSERVAZIONE - ●●●●○○+	SENSO DI APPARTENENZA - ●●●●○○+
<u>Z</u>	Biblioteche Corradini/Classense	STATO DI CONSERVAZIONE - ●●●●●+	SENSO DI APPARTENENZA - ●●●●●+

▪ **N. B.** In merito all'evento world caffè organizzato per i ragazzi, diversamente dagli altri, le segnalazioni ed i suggerimenti non sono inerenti una sola area territoriale, ma sono relativi alla città in maniera trasversale, nello specifico il risultato si riferisce principalmente all'area territoriale del centro urbano e secondariamente alla darsena. Quindi queste segnalazioni sono state individuate nelle mappe di queste aree territoriali.



### TEMATICHE

- 1 - INFRASTRUTTURE**
  - 1.1 - DIFESA
  - 1.2 - VIARIE - MOBILITA'
  - 1.3 - CASSA DI COLMATA
- 2 - SPAZIO COSTRUITO**
  - 2.1 - COMPLESSI
  - 2.2 - SINGOLI EDIFICI
  - 2.2.1 - EX SCUOLE
  - 2.3 - PIAZZE/AREE PEDONALI
  - 2.4 - MONUMENTI STORICI
  - 2.5 - PARCHEGGIO
  - 2.6 - QUARTIERE
  - 2.7 - CAPANNI
  - 2.8 - LOCALI/BAR/NEGOZI/ LUOGHI DIVERTIMENTO
- 3 - SPAZI APERTI**
  - 3.1 - AMBIENTALE
  - 3.2 - AGRICOLO
  - 3.3 - PARCHI E GIARDINI
  - 3.4 - VERDE PERIURBANO
  - 3.5 - LITORALE

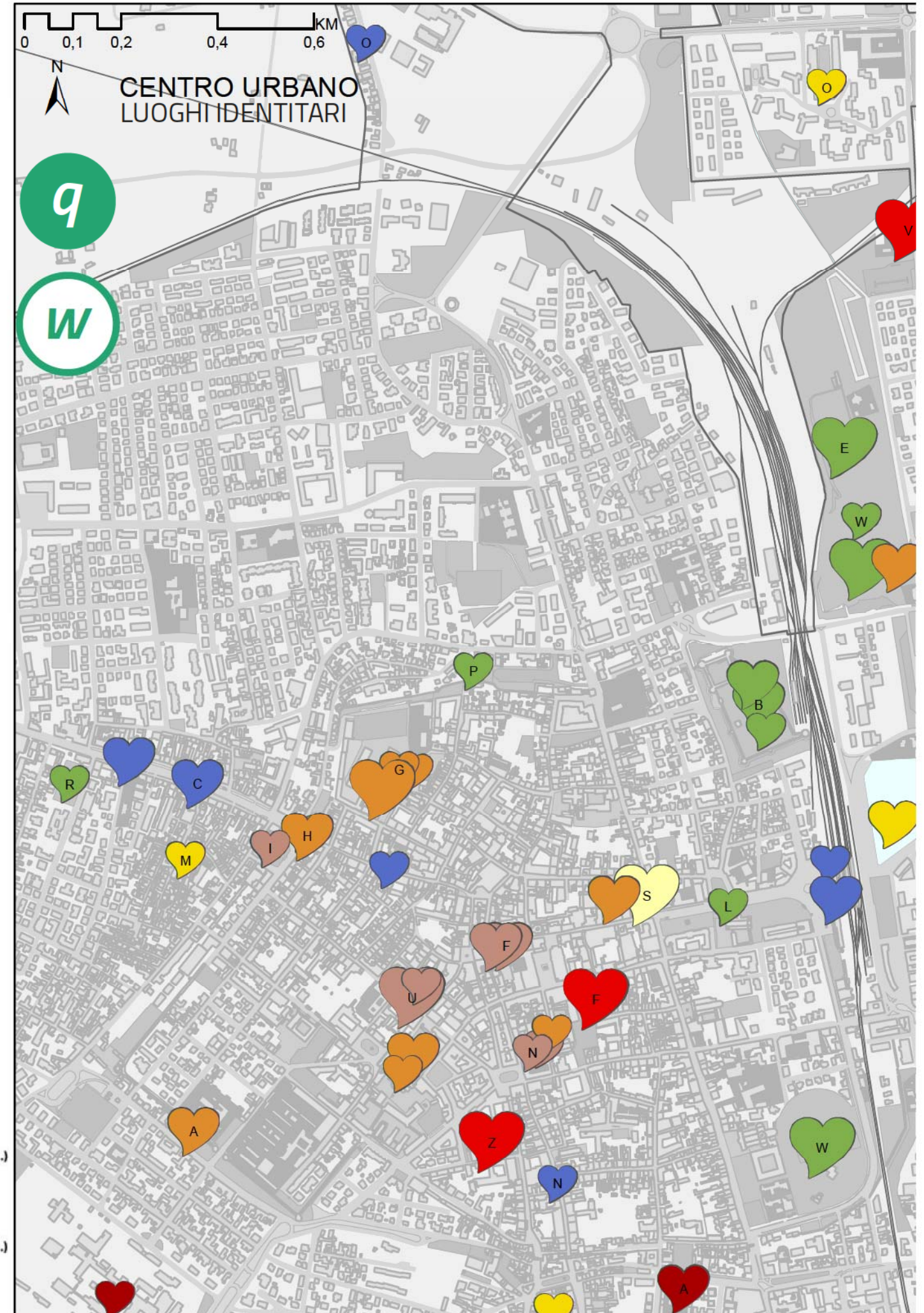
### LUOGHI IDENTITARI

5 3 1 WORLD CAFE' - (A, B, C...) QUESTIONARIO

### LUOGHI DELLA RIGENERAZIONE

5 3 1 WORLD CAFE' - (A, B, C...) QUESTIONARIO

☆ MAPPA DEI LUOGHI



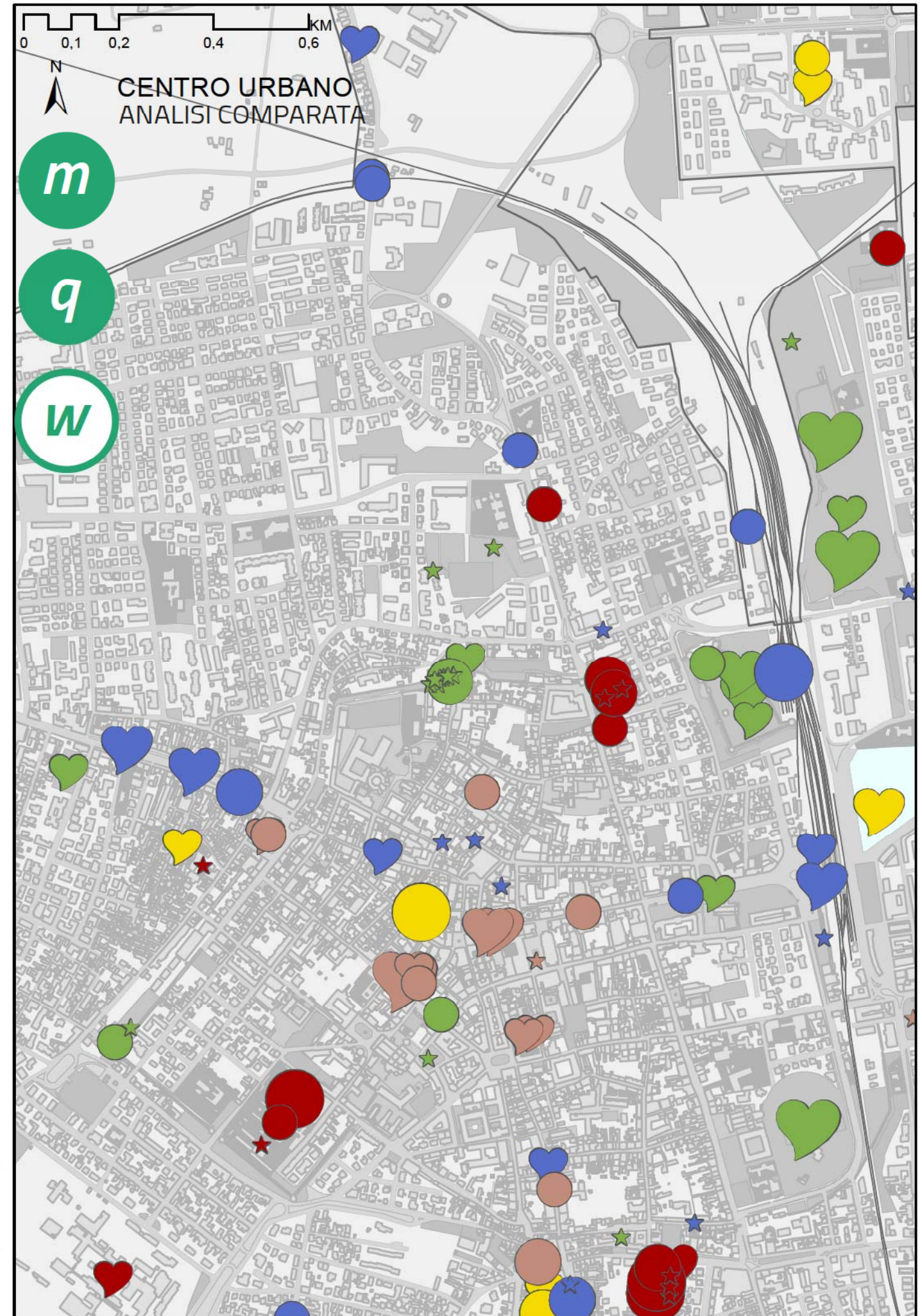


# LUOGHI DELLA RIGENERAZIONE

## #3 Luoghi della rigenerazione --> e possibili idee di destinazione d'uso

- |   |   |   |
|---|---|---|
| Darsena   | ▶ | Trovare incentivi per i privati che vogliono rigenerare i propri comparti                       |
| Ex Macello  | ▶ | Polo per giovani con sale studio, spazi per eventi, spazio di aggregazione, anche all'aperto.   |
| Scalo merci nei pressi della stazione ferroviaria | ▶ | Ridurre i binari, pensare a un collegamento verde fra il parco Teodorico e la Rocca Brancaleone |

▪ **N. B.** In merito all'evento world caffè organizzato per i ragazzi, diversamente dagli altri, le segnalazioni ed i suggerimenti non sono inerenti una sola area territoriale, ma sono relativi alla città in maniera trasversale, nello specifico il risultato si riferisce principalmente all'area territoriale del centro urbano e secondariamente alla darsena. Quindi queste segnalazioni sono state individuate nelle mappe di queste aree territoriali.



### TEMATICHE

- |                |                  |  |
|----------------|------------------|--|
| 1              | INFRASTRUTTURE   | 1.1 - DIFESA                                 |
|                |                  | 1.2 - VIARIE - MOBILITA'                     |
|                |                  | 1.3 - CASSA DI COLMATA                       |
| 2              | SPAZIO COSTRUITO | 2.1 - COMPLESSI                              |
|                |                  | 2.2 - SINGOLI EDIFICI                        |
|                |                  | 2.2.1 - EX SCUOLE                            |
|                |                  | 2.3 - PIAZZE/AREE PEDONALI                   |
|                |                  | 2.4 - MONUMENTI STORICI                      |
|                |                  | 2.5 - PARCHEGGIO                             |
|                |                  | 2.6 - QUARTIERE                              |
|                |                  | 2.7 - CAPANNI                                |
| 3              | SPAZI APERTI     | 2.8 - LOCALI/BAR/NEGOZI/ LUOGHI DIVERTIMENTO |
|                |                  | 3.1 - AMBIENTALE                             |
|                |                  | 3.2 - AGRICOLO                               |
|                |                  | 3.3 - PARCHI E GIARDINI                      |
|                |                  | 3.4 - VERDE PERIURBANO                       |
| 3.5 - LITORALE |                  |  |

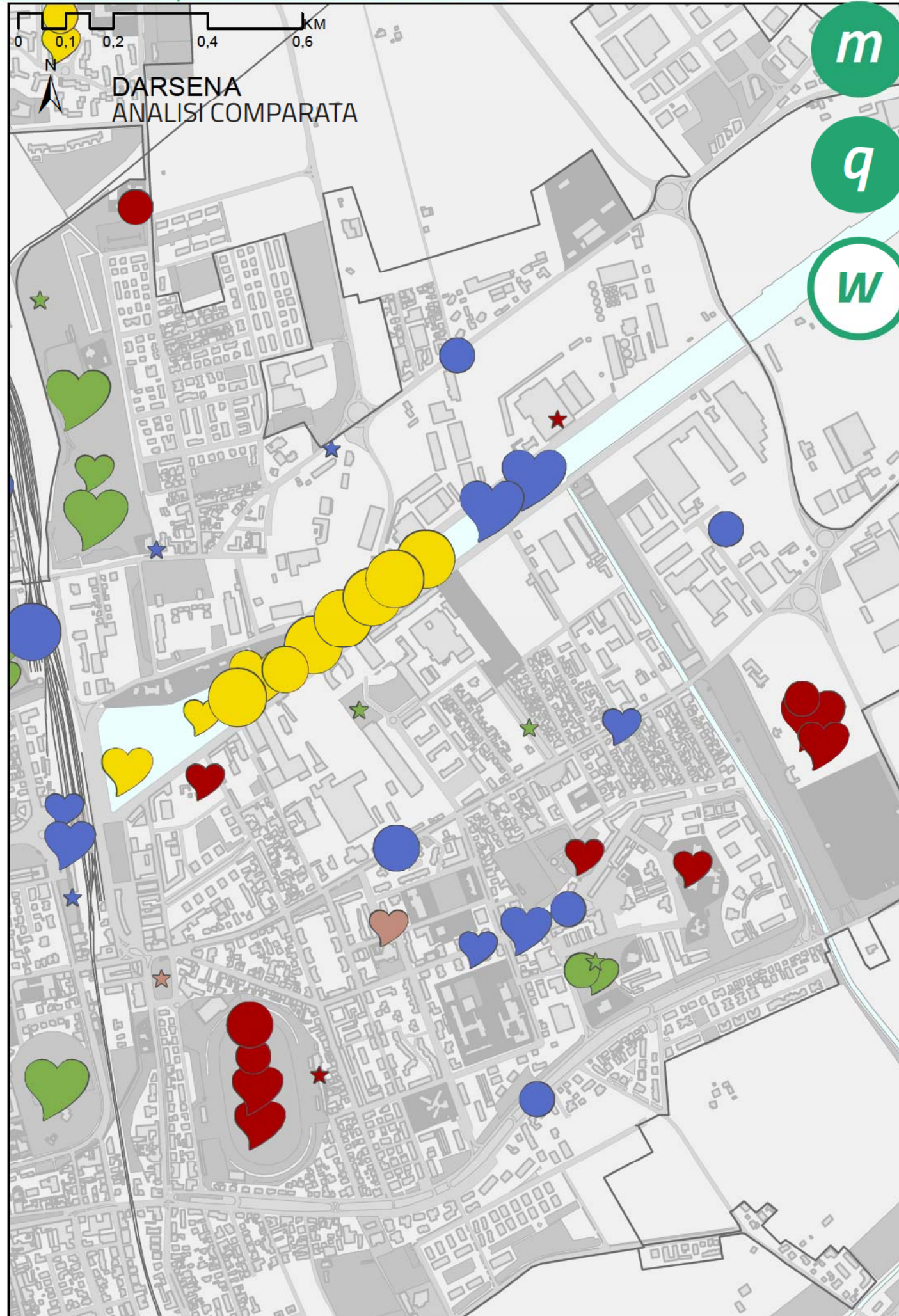
### LUOGHI IDENTITARI

- 5 3 1 WORLD CAFE' - (A, B, C...) QUESTIONARIO

### LUOGHI DELLA RIGENERAZIONE

- 5 3 1 WORLD CAFE' - (A, B, C...) QUESTIONARIO
- ☆ MAPPA DEI LUOGHI





TEMATICHE

- 1** INFRASTRUTTURE
  - 1.1 - DIFESA
  - 1.2 - VIARIE - MOBILITA'
  - 1.3 - CASSA DI COLMATA
- 2** SPAZIO COSTRUITO
  - 2.1 - COMPLESSI
  - 2.2 - SINGOLI EDIFICI
    - 2.2.1 - EX SCUOLE
  - 2.3 - PIAZZE/AREE PEDONALI
  - 2.4 - MONUMENTI STORICI
  - 2.5 - PARCHEGGIO
  - 2.6 - QUARTIERE
  - 2.7 - CAPANNI
  - 2.8 - LOCALI/BAR/NEGOZI/ LUOGHI DIVERTIMENTO
- 3** SPAZI APERTI
  - 3.1 - AMBIENTALE
  - 3.2 - AGRICOLO
  - 3.3 - PARCHI E GIARDINI
  - 3.4 - VERDE PERIURBANO
  - 3.5 - LITORALE

LUOGHI IDENTITARI

- 5 3 1 WORLD CAFE' - (A, B, C...) QUESTIONARIO

LUOGHI DELLA RIGENERAZIONE

- 5 3 1 WORLD CAFE' - (A, B, C...) QUESTIONARIO
- ☆ MAPPA DEI LUOGHI



# BISOGNI DEL TERRITORIO

## 11. GIOVANI



	C	P	I	R	M
<b>a. AREE NATURALI</b>					
a.1 dotazioni ecologiche	<input type="checkbox"/>	<input type="checkbox"/>	<input type="checkbox"/>	<input type="checkbox"/>	<input type="checkbox"/>
a.2 valorizzazione e tutela	<input type="checkbox"/>	<input checked="" type="checkbox"/>	<input type="checkbox"/>	<input checked="" type="checkbox"/>	<input type="checkbox"/>
a.3 fruibilità	<input type="checkbox"/>	<input type="checkbox"/>	<input type="checkbox"/>	<input type="checkbox"/>	<input type="checkbox"/>
a.4 attrezzabilità / collegamento	<input type="checkbox"/>	<input checked="" type="checkbox"/>	<input type="checkbox"/>	<input type="checkbox"/>	<input type="checkbox"/>
a.5 segnaletica	<input type="checkbox"/>	<input type="checkbox"/>	<input type="checkbox"/>	<input type="checkbox"/>	<input type="checkbox"/>
a.6 bonifiche ambientali	<input type="checkbox"/>	<input type="checkbox"/>	<input type="checkbox"/>	<input type="checkbox"/>	<input type="checkbox"/>
<b>b. AREE VERDI E SOSTENIBILITA'</b>					
b.1 accessibilità	<input type="checkbox"/>	<input type="checkbox"/>	<input checked="" type="checkbox"/>	<input type="checkbox"/>	<input type="checkbox"/>
b.2 fruibilità	<input type="checkbox"/>	<input type="checkbox"/>	<input type="checkbox"/>	<input type="checkbox"/>	<input type="checkbox"/>
b.3 eliminazione barriere arch	<input type="checkbox"/>	<input type="checkbox"/>	<input type="checkbox"/>	<input type="checkbox"/>	<input type="checkbox"/>
b.4 collegamenti	<input type="checkbox"/>	<input type="checkbox"/>	<input type="checkbox"/>	<input type="checkbox"/>	<input type="checkbox"/>
b.5 attrezzabilità	<input type="checkbox"/>	<input type="checkbox"/>	<input type="checkbox"/>	<input type="checkbox"/>	<input type="checkbox"/>
b.6 eventi	<input type="checkbox"/>	<input type="checkbox"/>	<input type="checkbox"/>	<input type="checkbox"/>	<input type="checkbox"/>
b.7 sensibilizzare i cittadini	<input type="checkbox"/>	<input type="checkbox"/>	<input type="checkbox"/>	<input type="checkbox"/>	<input type="checkbox"/>
b.8 spazi verdi	<input type="checkbox"/>	<input checked="" type="checkbox"/>	<input checked="" type="checkbox"/>	<input checked="" type="checkbox"/>	<input type="checkbox"/>
b.9 scelta piantumazioni/forestaz.	<input type="checkbox"/>	<input checked="" type="checkbox"/>	<input type="checkbox"/>	<input type="checkbox"/>	<input type="checkbox"/>
<b>c. SPAZI PUB. / PIAZZE / PERCORSI CICLO-PED.</b>					
c.1 pedonalizzazione	<input type="checkbox"/>	<input type="checkbox"/>	<input type="checkbox"/>	<input checked="" type="checkbox"/>	<input type="checkbox"/>
c.2 attività	<input type="checkbox"/>	<input type="checkbox"/>	<input type="checkbox"/>	<input type="checkbox"/>	<input type="checkbox"/>
c.3 fruibilità	<input type="checkbox"/>	<input type="checkbox"/>	<input checked="" type="checkbox"/>	<input type="checkbox"/>	<input type="checkbox"/>
c.4 illuminazione	<input type="checkbox"/>	<input checked="" type="checkbox"/>	<input type="checkbox"/>	<input type="checkbox"/>	<input type="checkbox"/>
c.5 arredo urbano	<input type="checkbox"/>	<input type="checkbox"/>	<input type="checkbox"/>	<input checked="" type="checkbox"/>	<input type="checkbox"/>
c.6 eliminare barriere arch	<input type="checkbox"/>	<input type="checkbox"/>	<input type="checkbox"/>	<input type="checkbox"/>	<input type="checkbox"/>
c.7 sicurezza	<input type="checkbox"/>	<input type="checkbox"/>	<input type="checkbox"/>	<input type="checkbox"/>	<input type="checkbox"/>
c.8 ridurre superfici impermeabili	<input type="checkbox"/>	<input checked="" type="checkbox"/>	<input type="checkbox"/>	<input type="checkbox"/>	<input type="checkbox"/>
c.9 percorsi ciclo/ped. territorio	<input type="checkbox"/>	<input type="checkbox"/>	<input type="checkbox"/>	<input type="checkbox"/>	<input type="checkbox"/>
<b>d. SPAZI AGRICOLI</b>					
d.1 rete agricola	<input type="checkbox"/>	<input type="checkbox"/>	<input type="checkbox"/>	<input type="checkbox"/>	<input type="checkbox"/>
d.2 accessibilità	<input type="checkbox"/>	<input type="checkbox"/>	<input type="checkbox"/>	<input type="checkbox"/>	<input type="checkbox"/>
d.3 fattoria didattica	<input type="checkbox"/>	<input type="checkbox"/>	<input type="checkbox"/>	<input type="checkbox"/>	<input type="checkbox"/>
d.4 collegamenti con i centri/costa	<input type="checkbox"/>	<input type="checkbox"/>	<input type="checkbox"/>	<input type="checkbox"/>	<input type="checkbox"/>
d.5 attività sociali	<input type="checkbox"/>	<input type="checkbox"/>	<input type="checkbox"/>	<input type="checkbox"/>	<input type="checkbox"/>

	C	P	I	R	M
<b>e. INFRASTRUTTURE E VIABILITA'</b>					
e.1 sottoservizi ed energie alternative	<input type="checkbox"/>	<input checked="" type="checkbox"/>	<input type="checkbox"/>	<input type="checkbox"/>	<input type="checkbox"/>
e.2 aree di sosta e parcheggi	<input type="checkbox"/>	<input type="checkbox"/>	<input type="checkbox"/>	<input type="checkbox"/>	<input type="checkbox"/>
e.3 piste ciclabili	<input type="checkbox"/>	<input checked="" type="checkbox"/>	<input type="checkbox"/>	<input type="checkbox"/>	<input type="checkbox"/>
e.4 percorsi e aree pedonali	<input type="checkbox"/>	<input type="checkbox"/>	<input checked="" type="checkbox"/>	<input type="checkbox"/>	<input type="checkbox"/>
e.5 trasporto pubblico	<input type="checkbox"/>	<input type="checkbox"/>	<input type="checkbox"/>	<input type="checkbox"/>	<input type="checkbox"/>
e.6 ricarica veicoli elettrici	<input type="checkbox"/>	<input type="checkbox"/>	<input type="checkbox"/>	<input type="checkbox"/>	<input type="checkbox"/>
e.7 riduzione traffico/velocità	<input type="checkbox"/>	<input type="checkbox"/>	<input type="checkbox"/>	<input type="checkbox"/>	<input type="checkbox"/>
e.8 eliminare barriere arch	<input type="checkbox"/>	<input type="checkbox"/>	<input type="checkbox"/>	<input type="checkbox"/>	<input type="checkbox"/>
e.9 collegamenti carrabili	<input type="checkbox"/>	<input type="checkbox"/>	<input type="checkbox"/>	<input checked="" type="checkbox"/>	<input type="checkbox"/>
e.10 collegamenti acquatici	<input type="checkbox"/>	<input type="checkbox"/>	<input checked="" type="checkbox"/>	<input type="checkbox"/>	<input type="checkbox"/>
e.11 recupero acque meteoriche	<input type="checkbox"/>	<input type="checkbox"/>	<input type="checkbox"/>	<input type="checkbox"/>	<input type="checkbox"/>
<b>f. SERVIZI</b>					
f.1 strutture sportive - ricreative	<input checked="" type="checkbox"/>	<input type="checkbox"/>	<input type="checkbox"/>	<input type="checkbox"/>	<input type="checkbox"/>
f.2 servizi socio-assistenziali	<input type="checkbox"/>	<input type="checkbox"/>	<input type="checkbox"/>	<input type="checkbox"/>	<input type="checkbox"/>
f.3 apertura attività commerciali	<input type="checkbox"/>	<input type="checkbox"/>	<input type="checkbox"/>	<input type="checkbox"/>	<input type="checkbox"/>
f.4 luoghi aggregazione	<input type="checkbox"/>	<input checked="" type="checkbox"/>	<input type="checkbox"/>	<input type="checkbox"/>	<input type="checkbox"/>
f.5 trasporto pubblico	<input type="checkbox"/>	<input type="checkbox"/>	<input type="checkbox"/>	<input type="checkbox"/>	<input type="checkbox"/>
f.6 biblioteca	<input type="checkbox"/>	<input type="checkbox"/>	<input type="checkbox"/>	<input type="checkbox"/>	<input type="checkbox"/>
f.7 università	<input type="checkbox"/>	<input type="checkbox"/>	<input type="checkbox"/>	<input type="checkbox"/>	<input type="checkbox"/>
f.8 attività culturali/intrattenimento	<input checked="" type="checkbox"/>	<input type="checkbox"/>	<input type="checkbox"/>	<input type="checkbox"/>	<input type="checkbox"/>
f.9 servizi primari	<input type="checkbox"/>	<input type="checkbox"/>	<input checked="" type="checkbox"/>	<input type="checkbox"/>	<input type="checkbox"/>
f.10 bagni pubblici	<input type="checkbox"/>	<input type="checkbox"/>	<input type="checkbox"/>	<input type="checkbox"/>	<input type="checkbox"/>
<b>g. QUALITA' URBANA / EDILIZIA / PIAZZE</b>					
g.1 sensibilizzare i cittadini	<input type="checkbox"/>	<input type="checkbox"/>	<input type="checkbox"/>	<input type="checkbox"/>	<input type="checkbox"/>
g.2 illuminazione pubblica e arredo urb.	<input type="checkbox"/>	<input type="checkbox"/>	<input type="checkbox"/>	<input type="checkbox"/>	<input type="checkbox"/>
g.3 ecosostenibilità costruzioni	<input type="checkbox"/>	<input type="checkbox"/>	<input type="checkbox"/>	<input type="checkbox"/>	<input type="checkbox"/>
g.4 luoghi d'aggregazione pubblici	<input type="checkbox"/>	<input type="checkbox"/>	<input checked="" type="checkbox"/>	<input checked="" type="checkbox"/>	<input type="checkbox"/>
g.5 luoghi storico/monumentali	<input type="checkbox"/>	<input type="checkbox"/>	<input type="checkbox"/>	<input type="checkbox"/>	<input type="checkbox"/>
g.6 cambio previsioni urbanistiche	<input type="checkbox"/>	<input checked="" type="checkbox"/>	<input type="checkbox"/>	<input type="checkbox"/>	<input type="checkbox"/>
g.7 riusi temporanei	<input type="checkbox"/>	<input type="checkbox"/>	<input type="checkbox"/>	<input type="checkbox"/>	<input type="checkbox"/>
g.8 demolizione/ricostruzione/ripopol.	<input type="checkbox"/>	<input type="checkbox"/>	<input type="checkbox"/>	<input type="checkbox"/>	<input type="checkbox"/>
g.9 cohousing	<input type="checkbox"/>	<input type="checkbox"/>	<input type="checkbox"/>	<input type="checkbox"/>	<input type="checkbox"/>
g.10 ricettività	<input type="checkbox"/>	<input type="checkbox"/>	<input type="checkbox"/>	<input type="checkbox"/>	<input type="checkbox"/>
g.11 patrimonio edilizio	<input type="checkbox"/>	<input type="checkbox"/>	<input checked="" type="checkbox"/>	<input checked="" type="checkbox"/>	<input type="checkbox"/>
<b>h. PROMOZIONE TERRITORIALE</b>					
h.1 sensibilizzare i cittadini	<input type="checkbox"/>	<input type="checkbox"/>	<input type="checkbox"/>	<input type="checkbox"/>	<input type="checkbox"/>
h.2 cicloturismo e servizi connessi	<input type="checkbox"/>	<input type="checkbox"/>	<input type="checkbox"/>	<input type="checkbox"/>	<input type="checkbox"/>
h.3 aree camper	<input type="checkbox"/>	<input type="checkbox"/>	<input type="checkbox"/>	<input type="checkbox"/>	<input type="checkbox"/>
h.4 segnaletica	<input type="checkbox"/>	<input type="checkbox"/>	<input type="checkbox"/>	<input type="checkbox"/>	<input type="checkbox"/>
h.5 centro informazioni e/o culturale	<input type="checkbox"/>	<input type="checkbox"/>	<input type="checkbox"/>	<input type="checkbox"/>	<input type="checkbox"/>
h.6 promozione turistica / rete	<input type="checkbox"/>	<input type="checkbox"/>	<input type="checkbox"/>	<input type="checkbox"/>	<input type="checkbox"/>
h.7 percorsi turistici tematici / rete	<input type="checkbox"/>	<input type="checkbox"/>	<input type="checkbox"/>	<input type="checkbox"/>	<input type="checkbox"/>
h.8 ricettività privata	<input type="checkbox"/>	<input type="checkbox"/>	<input type="checkbox"/>	<input type="checkbox"/>	<input type="checkbox"/>
h.9 offerta culturale	<input type="checkbox"/>	<input type="checkbox"/>	<input type="checkbox"/>	<input type="checkbox"/>	<input type="checkbox"/>

# ...le idee per valorizzare il territorio



## QUALITA' URBANA / EDILIZIA / PIAZZE

- Riquilibrare la città considerando che la bellezza è un diritto di tutti i cittadini, quindi evitando di concentrare gli investimenti solo in alcune zone "strategiche", ma diffondendo la qualità architettonica e degli arredi urbani in tutte le aree.
- In via Patuelli (quartiere San Giuseppe Operaio) sono previste delle nuove abitazioni in località non idonea perché la vivibilità è limitata dall'inquinamento acustico del trasformatore.
- Migliorare i collegamenti con il quartiere San Giuseppe Operaio e i servizi per i residenti, perché viene percepito come zona isolata.
- A Ravenna, tutti i quartieri hanno una propria autonomia a livello di servizi. La pianificazione deve mantenere questo equilibrio progettuale al fine di non creare quartieri-dormitorio.

## SERVIZI

- Realizzare sale polivalenti per i giovani per organizzare eventi, iniziative e feste, o semplici spazi d'incontro non commerciali, quindi garantirne l'accessibilità ai giovani organizzatori con tariffe agevolate o gratuite.

## AREE VERDI E SOSTENIBILITA'

- Favorire la fruizione delle aree verdi anche nelle ore serali, quindi garantire una buona illuminazione e prolungare l'apertura dei parchi pubblici (es. Teodorico e Giardini Pubblici)
- Promuovere l'uso degli spazi aperti, dei giardini condominiali o dei giardini privati sottoutilizzati con iniziative di aggregazione e coinvolgimento della comunità locale per realizzare orti sociali o giardini condivisi
- Incentivi per i privati che realizzano nuove piantumazioni in città
- Implementare i collegamenti ciclabili con le aree esterne alla città: sfruttare le autostrade ecologiche, come fiumi e canali e servire con fontanelle d'acqua potabile

## DARSENA DI RAVENNA

- Pensare alla riqualificazione della Darsena quale luogo di aggregazione e intrattenimento per tutta la città, quindi evitare la mixité funzionale che porta all'inevitabile conflitto fra la movida notturna e i residenti.
- Adeguare la strada e l'arredo urbano per dare continuità con il centro storico sull'asse via Diaz – Viale Farini - Darsena. La stazione è percepita come un ostacolo che separa in modo netto le due aree.
- Migliorare l'accessibilità ciclabile verso la Darsena da tutti i quartieri, in particolare: rendere il sottopassaggio ferroviario ciclabile e realizzare un collegamento ciclabile comodo e sicuro con la rotonda dei Goti.
- De-cementare zone abbandonate della Darsena (piazzali) per ridurre gli effetti delle isole di calore e migliorare l'estetica e la vivibilità dell'area con la realizzazione di orti o giardini.

### LEGENDA

Peso	Azione
<input type="checkbox"/>	<b>C</b> creare
<input checked="" type="checkbox"/>	<b>P</b> potenziare
<input type="checkbox"/>	<b>I</b> incentivare
<input checked="" type="checkbox"/>	<b>R</b> riqualificare
<input type="checkbox"/>	<b>M</b> manutenzione



