



PIANO COMUNALE DI PROTEZIONE CIVILE

Piano Specifico di Emergenza Rischio Trasporto Merci Pericolose

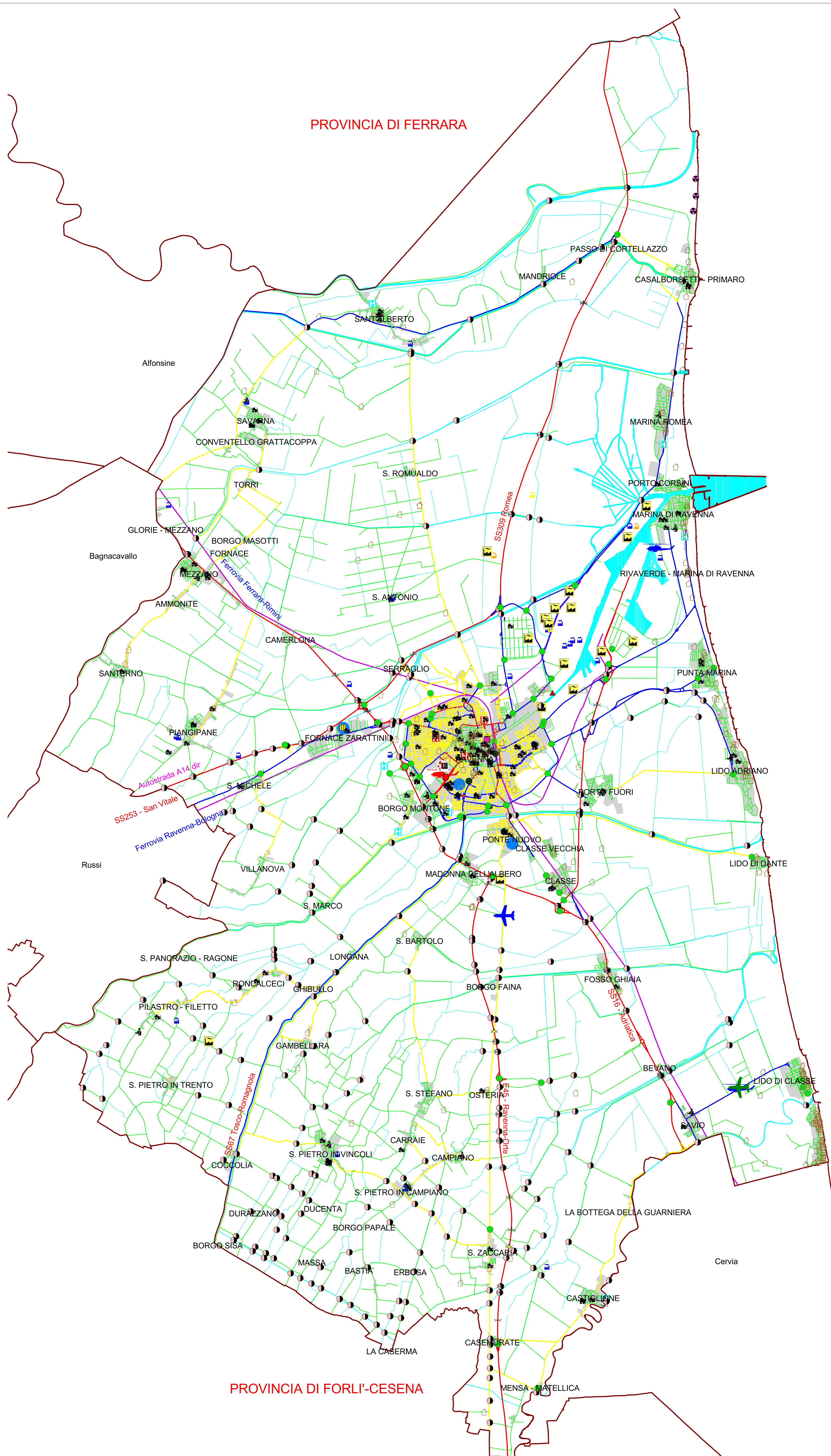
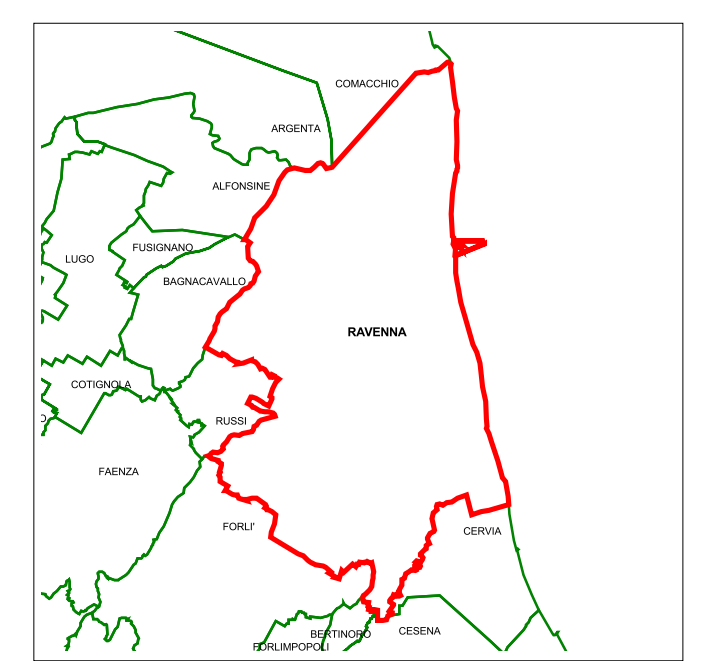
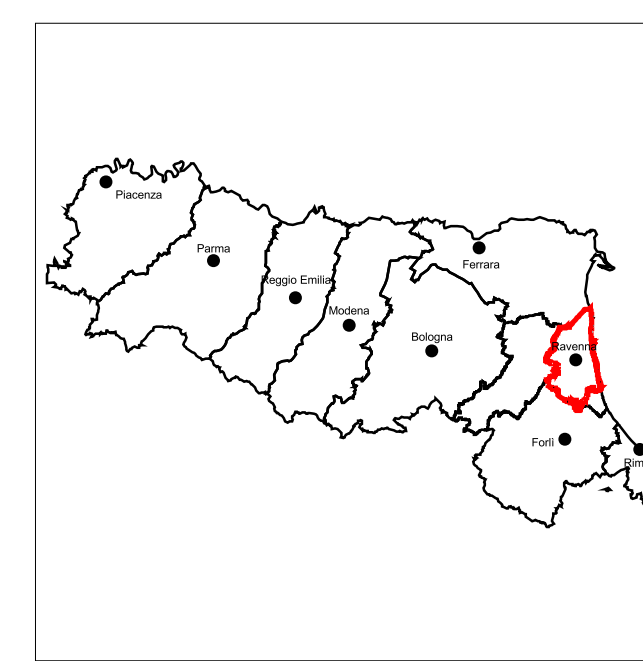

TAV. 1 Rischio Trasporto Merci Pericolose

REV.	DATA	DESCRIZIONE	DATA VERIFICA	FIRMA VERIFICA	DATA APPROVAZIONE	FIRMA APPROVAZIONE

	GEB s.r.l. - Strategie per il Territorio Sede Legale: Via S. Alberto 69 - 45021 Badia Polesina (RO) Tel. 0539 0425 50005 - Fax 0539 0425 1880168 www.geb.it - info@geb.it		DIRETTORE PROGETTO Dr. Geol. Pietro SEMENZA	RESPONSABILE Dr. Geol. Roberto CAVAZZANA
	SOSTITUISCE	DISSEGNAZIONE	MODIFICAZIONI	FILE

LEGENDA

- Strutture di Protezione Civile**
- CCS-SOP
 - COC-COM
 - Capitaneria di porto
 - Guardia di finanza
 - Prefettura
 - Forze armate
 - Carabinieri
 - Polizia
 - Vigili del fuoco - Comando Provinciale
 - Vigili del fuoco - Distaccamento portuale
 - Polizia Municipale
 - Corpo Forestale dello Stato Coordinamento Provinciale
 - Corpo Forestale dello Stato Comando di Stazione
 - Aree di emergenza
- Strutture sanitarie**
- Ospedale sede di 118
 - Ospedali
 - Strutture sanitarie private
 - Ospizi - Case di Riposo
- Edifici scolastici**
- Strutture ricettive
- Ponti**
- Viadotti
 - Varchi, sottopassi e ponti di ampiezza > 3 m
 - Trattati critici viabilità
 - Rotatorie e svincoli
- Ferrovie**
- Ferrovie
- Transiti sulle strade**
 Numero medio autoveicoli/giorno
 Fonte: Comune di Ravenna
 Area Pianificazione Territoriale - Servizio Mobilità
 Campagna rilevati 2002-2003 dei flussi orari nelle ore di punta (integrato)
- da 0 a 500
 - da 500 a 1000
 - da 1000 a 2000
 - oltre 2000



PROVINCIA DI FORLÌ-CESENA

PROVINCIA DI FERRARA