






















0 Metri 1.000

foglio 2

VALLI OVEST

Rapporto 1:10.000

LEGENDA

Stato Attuale	Stato di Progetto	Simbolo	Descrizione
 Classe I	 Classe I		Allevamenti
 Classe II	 Classe II		Scuole esistenti
 Classe III	 Classe III		Scuole di progetto
 Classe IV	 Classe IV		Strutture sanitarie esistenti
 Classe V	 Classe V		Strutture sanitarie di progetto
 Classe VI	 Classe VI		Ambiti soggetti a POC
			Perimetri di aree di cava

ADOTTATO	Delibera di C.C. n° 113	P.G. 69207/09 del	02/07/2009
AGGIORNAMENTO	Delibera di C.C. n° 47	P.G. 26988/11 del	14/03/2011
APPROVATO	Delibera di C.C. n° 54	P.G. 78142/15 del	28/05/2015
PUBBLICATO	B.U.R. n. 154 del	01/07/2015	
MODIFICATO	Delibera di C.C. n° 128	P.G. 207602/17 del	12/12/2017 Approvazione Var. Rettifica e Adeguamento 2016 al RUE

Sindaco	Michele de Pascale
Segretario Generale	Dott. Paolo Neri
Assessore Ambiente	Gianandrea Baroncini
Assessore Urbanistica	ing. Federica del Conte

UNITA' DI PROGETTO

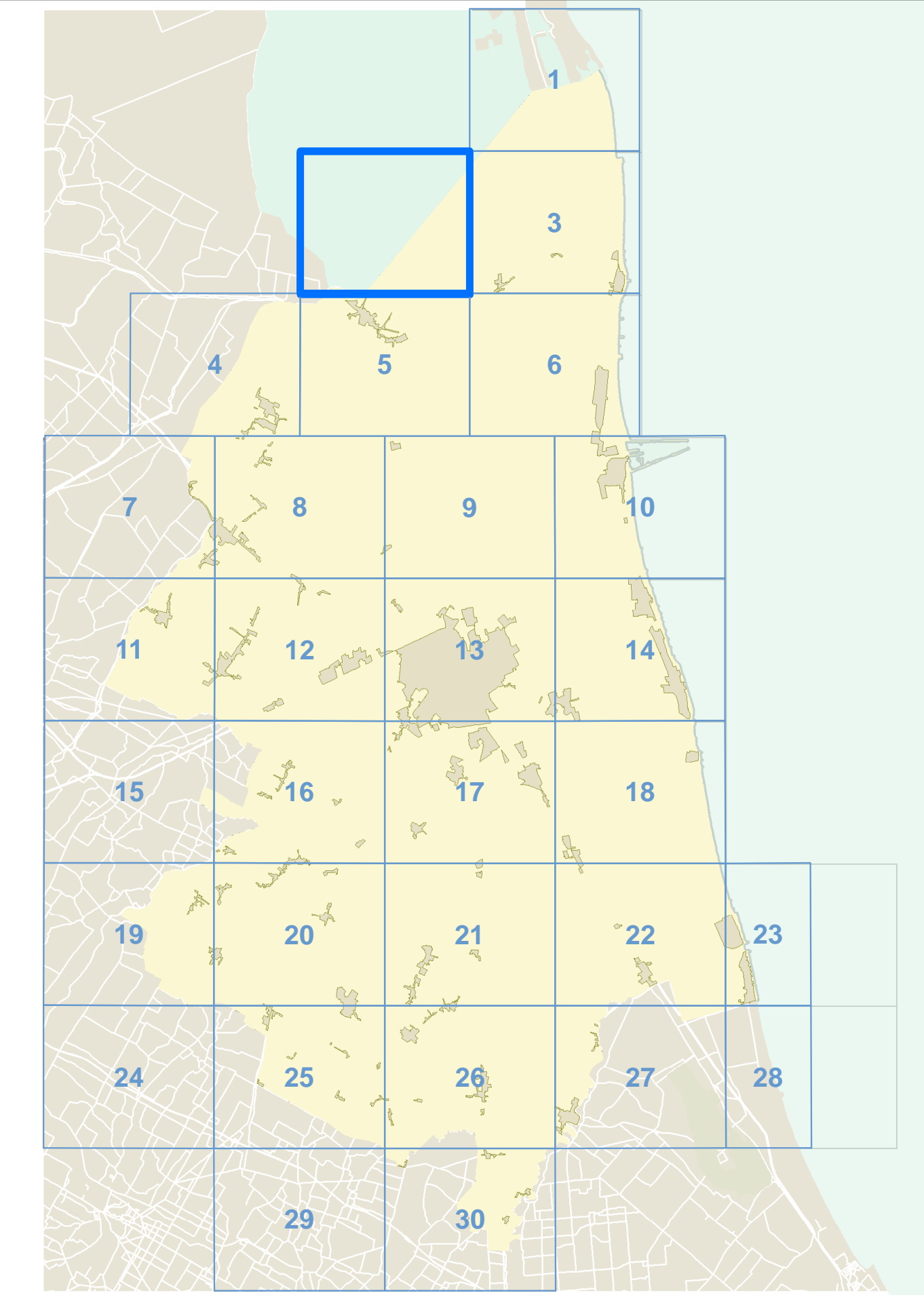
Area Infrastrutture Civili	Area Economia e Territorio
Capo Area	Capo Area
Ing. Massimo Campini	dott.ssa Paola Bissi
Servizio Tutela Ambiente e Territorio	Servizio Progettazione e Gestione Urbanistica
Dirigente	Dirigente
dott. Gianni Gregorio	Ing. Valentino Natali
Istruttore Tecnico	Funziionario Tecnico
dott.ssa Francesca Ravaoli	arch. Francesca Prati
Collaboratore	Collaboratori
Ing. Bruno Longanesi	geom. Francesca Prati
	dott. Paolo Minguzzi
	geom. Federica Prati

Comune di Ravenna

Zonizzazione Acustica

foglio 2

QUADRO D'UNIONE



Comune di Ravenna Zonizzazione Acustica foglio 2

Foglio 2