

RUE - Piano dell'Arenile

POC ARENILE 2009

Approvato delibera C.C. N. 123211/202 del 21/12/2009
Pubblicato B.U.R. N. 2/10 del 20/01/2010

RUE - Piano dell'Arenile

Adottato delibera C.C. N. 99757/76 del 16/07/2015
Pubblicato B.U.R. N. 185 del 29/07/2015
Approvato delibera C.C. N. 40441/52 del 17/03/2016
Pubblicato B.U.R. N. 92 del 06/04/2016

QUADRO CONOSCITIVO

Analisi delle Componenti Territoriali

Tavola A.1.21

scala 1:2000

RUE - Piano dell'Arenile

QUADRO CONOSCITIVO

Analisi delle Componenti Territoriali

Tavola A.1.21

Sindaco
Segretario Generale
Assessore
Capo Area e servizio

Progettisti
Fabrizio Matteucci
Dott. Paolo Neri
Libero Ascoli
Dott.ssa Paola Elissi

Istruttore
Geom. Federica Prioni








Consulenti
Geom. Maurizio Bertini
Dott.ssa Patrizia Alberici
Dott. Geol. Sergio Nannini
Arch. Flavio Magnani
Geom. Paola Francesconi

Tavola A.1.21





Analisi delle Componenti Territoriali

 Perimetro Piano dell'Arenile

Componenti idrogeomorfologiche-vegetazionali

- | | |
|--|--|
|  Area retrostante e/o marginale |  Corpo dunoso con elementi di naturaltà |
|  Corpo dunoso con elementi di naturaltà compromessi |  Fascia di libero transito |
|  Corpo dunoso con elementi di naturaltà di particolare pregio | |
|  Spiaggia | |
|  Specchio d'acqua destinato alla balneazione | |

Opere di difesa a mare

- | | | |
|---|--|--|
|  Emersa |  Soffolta |  Sommersa |
|  Opere di difesa di foci | | |

Servizi turistico ricreativi

La numerazione presente è riferita alle "Schede di censimento" che riportano il seguente schema:

- | | |
|--|---|
|  Stabilimento balneare |  Attrezzatura per il Soccorso |
|  Base operativa di società sportiva velica |  Attrezzatura per il salvataggio |
|  Parco giochi, sala da gioco e da ballo |  Capanno balneare |
|  Strutture particolari (cabina enel, discoteca, ristorante) | |
|  Spiaggia attrezzata per il rimessaggio natanti | |


Titolo d'utilizzo dell'arenile

- | | |
|--|--|
|  Concessione Demanio Marittimo |  Concessione Demanio Comunale |
|  Concessione Demanio Della Difesa |  Proprietà Privata |


Componenti sistema della mobilità

- | | |
|---|--|
|  Accesso pedonale ciclabili e carrabili |  Corridoio atterraggio natanti |
|  Accesso per servizi di pulizia (ordinario e/o straordinario e per gestione arenile) |  Collegamenti con il trasporto pubblico |

Componenti sistema della dotazioni

-  Gasdotti

Ambiti e componenti soggetti a RUE

-  Ambiti soggetti a disciplina di RUE

Censimento degli elementi presenti sull'arenile



La numerazione presente è riferita alle "Schede di censimento" che riportano il seguente schema:

- tratto di analisi
- 02.001** Bagno a
- nome/codice della struttura
- n° progressivo
- elemento rilevato (0 - 4 struttura;
5 - 7 spiaggia libera;
8 - 9 duna)

Schema con tratti di analisi

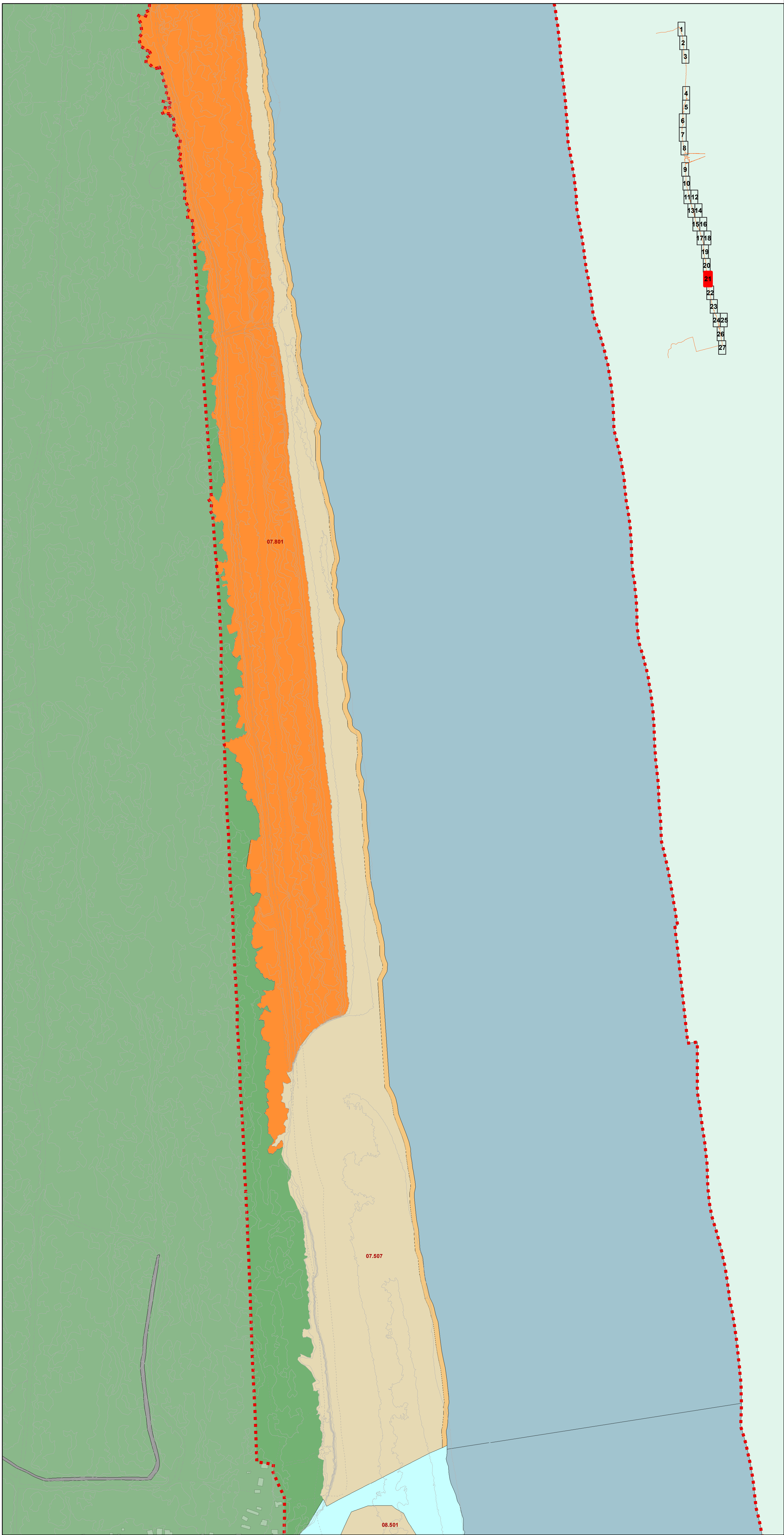


Tavola A.1.21