




Elaborato Prescrittivo

Regolamento Urbanistico Edilizio

Fascicolo 3. Modifiche cartografiche derivanti dalle modifiche normative

COMPARATO



Variante 2015



di adeguamento e semplificazione

RUE.2 Regimi normativi della città esistente e del territorio extraurbano


RUE.3 Regimi normativi della città a conservazione morfologica

RUE.4.1 Regimi normativi della Città storica

RUE.4.2 Regimi normativi della Città storica, componenti sistemiche



ADOTTATO con Delibera di CC. n. 103054/79 del 21/07/2015
PUBBLICATO sul B.U.R. del 12/08/2015
APPROVATO con Delibera di CC. n. del
PUBBLICATO sul B.U.R. del



VARIANTE 2015 DI ADEGUAMENTO E SEMPLIFICAZIONE

Sindaco

Fabrizio Matteucci

Segretario Generale

Paolo Neri

Assessore Urbanistica, Edilizia, Grandi Infrastrutture

Libero Asioli

Coordinamento generale: Paola Bissi

Responsabile di procedimento: Francesca Proni

Unità operativa:

Raffaella Bendazzi, Francesca Brusi, Doriana Casilio, Giovanna Galassi Minguzzi, Franca Gordini, Paolo Minguzzi, Federica Proni, Leonardo Rossi

Gruppo di lavoro:

Patrizia Alberici, Gloria Dradi, Flavio Magnani, Angela Vistoli, Roberto Braghini, Rudy Lemmi, Antonia Tassinari, Eugenio Vichi, Maurizio Fabbri, Fausto Mazzesi, Simone Ruffilli, Silvia Ulazzi

Consulenti Airs srl:

Coordinatore: Camilla Alessi

Gruppo di lavoro: Juri Albertazzi, Irene Bugamelli, Salvatore Giordano, Francesco Mazza, Paola Mingolini, Fabio Montigiani, Francesca Rametta, Gildo Tomassetti,

MODIFICHE CARTOGRAFICHE DERIVANTI DALLE MODIFICHE NORMATIVE

RUE2 – RUE3 – RUE 4.2				
N° Tav	Area Territoriale	ID_V AR	Descrizione	Note
RUE 2		N.001	Adeguamento alla normativa eliminando "Assi verdi strutturanti" ed "Assi verdi strutturanti di progetto"	
010	Sant'Alberto			
021	Del Mare			
022	Mezzano			
023	Mezzano			
027	Del Mare			
040	Centro Urbano			
041	Darsena			
042	Del Mare			
043	Del Mare			
046	Piangipane			
048	Centro Urbano			
048 Esemplio	Ravenna Sud			
049	Ravenna Sud			
049	Darsena			
051	Del Mare			
055	Ravenna Sud			
058	Del Mare			
062	Ravenna Sud			
064	Ravenna Sud			
067	Roncalceci			
069	S. Pietro in Vincoli			
073	Castiglione			
074	Castiglione			
077	S. Pietro in Vincoli			
080	Castiglione			
081	Castiglione			
082	Castiglione			
084	Roncalceci			
085	S. Pietro in Vincoli			
086	S. Pietro in Vincoli			
092	S. Pietro in Vincoli			
093	S. Pietro in Vincoli			
095	Castiglione			

RUE2 – RUE3 – RUE 4.2				
N° Tav	Area Territoriale	ID_V AR	Descrizione	Note
RUE 3 01 01 01 02 Esempio	Ravenna Sud S. Pietro in Vincoli Darsena Del Mare	N.001	Adeguamento alla normativa eliminando "Assi verdi strutturanti" ed "Assi verdi strutturanti di progetto"	
RUE 4.2 02 02 Esempio 02	Centro Urbano Ravenna Sud Darsena			

RUE2				
N° Tav	Area Territoriale	ID_VAR	Descrizione	Note
017 Esempio 022 030 037 038 039 039 040 041 042 Esempio 046 047 048 048 049 053 055 056 067 068 069 076	Mezzano Mezzano Mezzano Piangipane Piangipane Mezzano Mezzano Centro Urbano Darsena Darsena Piangipane Centro Urbano Centro Urbano Ravenna Sud Ravenna Sud Ravenna Sud Ravenna Sud Ravenna Sud Ravenna Sud Roncalceci Roncalceci Ravenna Sud Roncalceci	N.002	Adeguamento alla normativa modificando la simbologia delle aree "Complessi, edifici, impianti per attività produttive" da "Artigianale - deposito", "Miste" e "Produttive - Espositive" a "Artigianale - mista".	Le variazioni alla tavola 047 e 048 Centro Urbano, costituiscono anche modifica all'elaborato POC 3 del POC 2010-2015

RUE2				
N° Tav	Area Territoriale	ID_VAR	Descrizione	Note
079 081 082 086 094 097 100	S. Pietro in Vincoli Castiglione Castiglione S. Pietro in Vincoli Castiglione S. Pietro in Vincoli Castiglione	N.002	Adeguamento alla normativa modificando la simbologia delle aree <i>"Complessi, edifici, impianti per attività produttive"</i> da <i>"Artigianale - deposito"</i> , <i>"Miste"</i> e <i>"Produttive - Espositive"</i> a <i>"Artigianale - mista"</i> .	
009 010 012 017 021 023 025 027 029 030 033 037 039 039 040 041 041 042 043 046 047 048 048 049 049 050 051 053 055 056	Sant'Alberto Del Mare Sant'Alberto Mezzano Del Mare Mezzano Sant'Alberto Del Mare Mezzano Mezzano Darsena Piangipane Piangipane Centro Urbano Esempio Centro Urbano Centro Urbano Darsena Del Mare Del Mare Piangipane Centro Urbano Centro Urbano Ravenna Sud Ravenna Sud Darsena Darsena Del Mare Ravenna Sud Ravenna Sud Ravenna Sud	N.003	Adeguamento alla normativa modificando da <i>"Giardino di quartiere"</i> e <i>"Verde di Vicinato"</i> a <i>"Verde di quartiere"</i>	Le variazioni alla tavola 040, 049 Darsena, 050,064, 072 Castiglione, 079 e 094 costituiscono anche modifica all'elaborato POC 3 del POC 2010-2015.

RUE2				
N° Tav	Area Territoriale	ID_VAR	Descrizione	Note
058	Del Mare	N.003	Adeguamento alla normativa modificando da "Giardino di quartiere" e "Verde di Vicinato" a "Verde di quartiere"	
060	Roncalceci			
061	Ravenna Sud			
061	Roncalceci			
064	Ravenna Sud			
067	Roncalceci			
068	Roncalceci			
069	Roncalceci			
069	S. Pietro in Vincoli			
072	Ravenna Sud			
072	Castiglione			
073	Castiglione			
074	Castiglione			
077	S. Pietro in Vincoli			
078	S. Pietro in Vincoli			
079	S. Pietro in Vincoli			
081	Castiglione			
082	Castiglione			
085	S. Pietro in Vincoli			
086	S. Pietro in Vincoli			
092	S. Pietro in Vincoli			
094	Castiglione			
095	Castiglione			
098	Castiglione			

RUE 4.1 Città storica				
N° Tav	Area Territoriale	ID_VAR	Descrizione	Note
01	Centro Urbano	N.004	Adeguamento della cartografia alle norme modificando <i>"Edifici incompatibili con il contesto, CSI1 - Per caratteri architettonici"</i> ed <i>"Edifici incompatibili con il contesto, CSI4 - Per assetto morfologico atipico"</i> in <i>" Edifici incompatibili con il contesto, CSI1 - Per caratteri architettonici e morfologici"</i> . Conseguentemente modifica da <i>"Edifici incompatibili con il contesto, CSI5 - Per assetto morfologico incongruo a modificazione favorita con trasferimento parziale dei diritti edificatori"</i> a <i>"Edifici incompatibili con il contesto, CSI4 - Per assetto morfologico incongruo a modificazione favorita con trasferimento parziale dei diritti edificatori"</i>	Modifica il POC 4a
02	Centro Urbano			
03	Centro Urbano			
04	Centro Urbano			
05 Esempio	Centro Urbano			
05	Ravenna Sud			
06	Centro Urbano			
08	Centro Urbano			
08	Ravenna Sud			
09	Ravenna Sud			
10	Sant'Alberto			

RUE2				
010	Del Mare	N.010.01	Modifica da <i>"Area e/o edifici da riqualificare, Turistico e/o terziario"</i> a <i>"Tessuto edilizio caratterizzato da edifici mono-bifamiliari, schiera, a 1-2 piani fuori terra"</i> con indice medio di isolato pari a 0,60. Eliminazione del perimetro <i>"Area ad attuazione diretta previo progetto unitario (PUAO-PUC)"</i> e degli obiettivi di località n. 2 e 3, contestuale modifica dell'obiettivo n.1 su tutto il fronte abitato.	La presente costituisce anche modifica alla normativa 5.1, Allegato B Obiettivi di località 1, 2 e 3 tav. 10
021	Del Mare	N.021.01	Adeguamento della cartografia di RUE al reale stato di fatto, il PUC è stato attuato.	

RUE2				
021	Del Mare	N.021.02	Modifica da "Area e/o edifici da riqualificare", parte a "Tessuto edilizio caratterizzato da edifici mono-bifamiliari, schiera, a 1-2 piani fuori terra", parte a "Attrezzature e spazi privati di interesse pubblico, locale" con simbologia "Attività culturali, sociali e politiche di progetto".	
021	Del Mare	N.021.03	Modifica da "Area e/o edifici da riqualificare" a "Spazio a verde privato, Parco" con simbologia "Piazze di progetto".	La presente costituisce anche modifica alla normativa 5.1, Allegato B Obiettivo di località 4 tav. 21
023	Mezzano	N.023.01	Modifica da "Area e/o edifici da riqualificare, Produttivo" a "Complessi, edifici, impianti per attività produttive" parte con simbologia "Industriale-artigianale" e "Deposito all'aperto", parte con simbologia "Deposito all'aperto".	
027	Del Mare	N.027.01	Modifica da "Area e/o edifici da riqualificare, Turistico e/o terziario" parte a "Impianti tecnologici" con simbologia "Altro impianto", parte a "Verde di quartiere".	La presente costituisce anche modifica alla normativa 5.1, Allegato B Obiettivo di località 1 tav. 27
027	Del Mare	N.027.02	Modifica da "Area e/o edifici da riqualificare, Turistico e/o terziario" a "Complessi, edifici, impianti per attività terziarie e/o miste" con simbologia "Ricreativo - turistico - pubblico esercizio."	
027	Del Mare	N.027.03	Modifica da "Area e/o edifici da riqualificare" a "Servizi al porto".	
027	Del Mare	N.027.04	Modifica da "Area e/o edifici da riqualificare, Turistico e/o terziario" a "Complessi, edifici, impianti per attività terziarie e/o miste" con simbologia "Commerciale, pubblico esercizio e artigianato integrabili" ed eliminazione del perimetro "Area ad attuazione diretta previo progetto unitario (PUAO-PUC)"	
027	Del Mare	N.027.05	Inserimento nuovo "obiettivo di località"	La presente costituisce anche modifica alla normativa 5.1, Allegato B Obiettivo di località 10 tav. 27

RUE2				
030	Mezzano	N.030.01	Modifica da "Area e/o edifici da riqualificare", Misto" a "Complessi e/o edifici preesistenti al tessuto" con simbologia "A prevalente uso produttivo da confermare o riqualificare"	
037	Piangipane	N.037.01	Modifica da "Area e/o edifici da riqualificare, Prevalentemente residenziale" a "Tessuto edilizio caratterizzato da edifici mono-bifamiliari, schiera, a 1 - 2 piani fuori terra" con $U_f = 0,30$ con perimetro "Area ad attuazione diretta previo progetto unitario (PUAO-PUC)".	
040	Centro Urbano	N.040.01	Modifica da "Area e/o edifici da riqualificare, Prevalentemente residenziale" a "Tessuto edilizio caratterizzato da edifici mono-bifamiliari, schiera, a 1 - 2 piani fuori terra" con indice medio di isolato pari a 0,40	
040	Centro Urbano	N.040.02	Modifica da "Area e/o edifici da riqualificare, Prevalentemente residenziale" a "Complessi e/o edifici preesistenti al tessuto" con simbologia "A prevalente uso produttivo da confermare o riqualificare"	
041	Centro Urbano	N.041.01	Modifica da "Area e/o edifici da riqualificare, Misto" a "Complessi, edifici, impianti per attività terziarie e/o miste" con simbologia "Di servizio alla mobilità (distributori, autorimessa, autosilo)".	
041	Darsena	N.041.02	Modifica da "Area e/o edifici da riqualificare, Misto" a "Complessi, edifici, impianti per attività terziarie e/o miste" con simbologia "Servizio alla mobilità", "Alberghiere" e "Produttivo".	

RUE2				
041	Darsena	N.041.03	Adeguamento alla reale situazione di fatto modificando da "Città consolidata o in via di consolidamento, Prevalentemente residenziale, Area e/o edifici da riqualificare, Turistico e/o terziario" parte a "Complessi, edifici, impianti per attività produttive" con la specifica simbologia "Industriale - Artigianale", parte a "Complessi, edifici, impianti per attività ricettive" con simbologia "Alberghi".	Richiesta PG 92039/2013
043	Del Mare	N.043.01	Modifica da "Area e/o edifici da riqualificare, Turistico e/o terziario", parte a "Complessi, edifici, impianti per attività terziarie e/o miste" con simbologia "Commerciale, pubblico esercizio e artigianato integrabili" e "Commerciale, pubblico esercizio e artigianato integrabili, di progetto", parte a "Complessi, edifici, impianti per attività ricettive" con simbologia "Alberghi di progetto" e "Residenze turistico-alberghiere di progetto". Modifica da "Complessi, edifici, impianti per attività terziarie e/o miste" a "Attrezzature pubbliche, locale" con simbologia "Servizi culturali, ricreativi, congressuali, per lo spettacolo, associativi e politici." Inserimento di nuovo obiettivo di località.	La presente costituisce anche modifica alla normativa 5.1, Allegato B Obiettivi di località 1 e 4 tav. 43.
043	Del Mare	N.043.02	Modifica da "Area e/o edifici da riqualificare, Turistico e/o terziario" a "Complessi, edifici, impianti per attività terziarie e/o miste" con simbologia "Ricreativo - turistico - pubblico esercizio di progetto". Traslazione obiettivo di località.	La presente costituisce anche modifica alla normativa 5.1, Allegato B, creando l'Obiettivo di località 3 tav. 43
043	Del Mare	N.043.03	Modifica da "Area e/o edifici da riqualificare, Turistico e/o terziario" a "Complessi, edifici, impianti per attività ricettive" con simbologia "Alberghi di progetto", eliminando la simbologia "Obiettivo di località".	La presente costituisce anche modifica alla normativa 5.1, Allegato B, eliminando l'Obiettivo di località 3 tav. 43.

RUE2				
047	Centro Urbano	N.047.01	Modifica da "Area e/o edifici da riqualificare" a "Complessi, edifici, impianti per attività produttive" con simbologia "Artigianale - mista di progetto", eliminando la retinatura "Rete ecologica, secondo livello, connessione secondaria di progetto".	
047	Centro Urbano	N.047.02	Modifica da "Area e/o edifici da riqualificare, Misto" a "Complessi, edifici, impianti per attività terziarie e/o miste" con simbologia "Medio - piccole strutture di vendita di progetto", "Alberghiere di progetto" e "Produttivo di progetto".	La presente costituisce anche modifica agli elaborati POC 3 e POC 4b
047	Centro Urbano	N.047.03	Modifica da "Area e/o edifici da riqualificare, Misto" a "Complessi, edifici, impianti per attività produttive" con simbologia "Artigianale - mista", eliminando il perimetro "Area ad attuazione diretta previo progetto unitario (PUAO-PUC)".	La presente costituisce anche modifica agli elaborati POC 3 e POC 4b
047	Centro Urbano	N.047.04	Modifica da "Area e/o edifici da riqualificare, Misto" a "Complessi, edifici, impianti per attività produttive" con simbologia "Artigianale - mista", eliminando il perimetro "Area ad attuazione diretta previo progetto unitario (PUAO-PUC)".	La presente costituisce anche modifica agli elaborati POC 3 e POC 4b
047	Centro Urbano	N.047.05	Modifica da "Area e/o edifici da riqualificare, Misto" a Complessi, edifici, impianti per attività terziarie e/o miste", con simbologia "Direzionali di progetto" e "Medio-piccole strutture di vendita di progetto".	Richiesta PG 0020097/2015 La presente costituisce anche modifica agli elaborati POC 3 e POC 4b
048	Centro Urbano	N.048.01	Modifica da "Area e/o edifici da riqualificare, Misto" a a Complessi, edifici, impianti per attività terziarie e/o miste", con simbologia "Commerciale, pubblico esercizio e artigianato integrabili di progetto"	

RUE2				
048	Centro Urbano	N.048.02	Modifica da "Area e/o edifici da riqualificare, Misto" a a <i>Complessi, edifici, impianti per attività terziarie e/o miste</i> ", con simbologia <i>"Commerciale, pubblico esercizio e artigianato integrabili"</i> .	
048	Centro Urbano	N.048.03	Modifica da "Area e/o edifici da riqualificare, Misto" a a <i>Complessi, edifici, impianti per attività terziarie e/o miste</i> ", con simbologia <i>"Esercizi di vicinato, pubblici esercizi, artigianato di servizio di progetto"</i> , <i>"Direzionali di progetto"</i> e <i>"Medio-piccole strutture di vendita"</i> .	
048	Centro Urbano	N.048.04	Modifica da "Area e/o edifici da riqualificare, Misto" a <i>"Complessi e/o edifici preesistenti al tessuto"</i> con simbologia <i>"A prevalente destinazione residenziale con ampie pertinenze"</i> .	
048	Centro Urbano	N.048.05	Modifica da "Area e/o edifici da riqualificare, Misto" a <i>Complessi, edifici, impianti per attività terziarie e/o miste</i> ", con simbologia <i>"Esercizi di vicinato, pubblici esercizi, artigianato di servizio di progetto"</i> <i>"Direzionali di progetto"</i> e <i>"Medio-piccole strutture di vendita"</i> .	
048	Centro Urbano	N.048.06	Modifica da "Area e/o edifici da riqualificare, Misto" a a <i>Complessi, edifici, impianti per attività terziarie e/o miste</i> ", con simbologia <i>"Esercizi di vicinato, pubblici esercizi, artigianato di servizio"</i> , <i>"Medio-piccole strutture di vendita"</i> e <i>"Direzionali di progetto"</i>	
048	Centro Urbano	N.048.07	Modifica da "Area e/o edifici da riqualificare, Misto" a <i>"Complessi e/o edifici preesistenti al tessuto"</i> con simbologia <i>"A prevalente uso produttivo da confermare o riqualificare"</i> .	

RUE2			
048	Centro Urbano	N.048.08	Modifica da "Area e/o edifici da riqualificare", "Spazio a verde pubblico, Verde di mitigazione e filtro" a "Complessi, edifici, impianti per attività produttive" con simbologia "Artigianale - mista di progetto" e "Spazio a verde privato, Verde di mitigazione e filtro" con eliminazione del perimetro di "Area ad attuazione diretta previo progetto unitario (PUAO/PUC)".
049	Darsena	N.049.01	Modifica da "Area e/o edifici da riqualificare, Misto" a "Complessi e/o edifici preesistenti al tessuto" con simbologia "A prevalente destinazione residenziale con ampie pertinenze"
049	Darsena	N.049.02	Modifica da "Area e/o edifici da riqualificare, Misto", a "Complessi, edifici, impianti per attività terziarie e/o miste", parte con simbologia "Direzionali" e "Commerciale, pubblico esercizio e artigianato integrabili di progetto", parte con simbologia "Commerciale, pubblico esercizio e artigianato integrabili di progetto" e "Direzionali di progetto". Inserimento di "Percorso pedonale e pista ciclopedonale e ciclabile di progetto".
051	Del Mare	N.051.01	Modifica da "Area e/o edifici da riqualificare, Turistico e/o terziario" a "Complessi, edifici, impianti per attività terziarie e/o miste" con simbologia "Ricreativo - turistico - pubblico esercizio."
051	Del Mare	N.051.02	Modifica da "Area e/o edifici da riqualificare, Misto" a "Tessuto edilizio caratterizzato da edifici plurifamiliari a 4 piani fuori terra e oltre" con indice medio di isolato pari a SAT.
051	Del Mare	N.051.03	Modifica da "Area e/o edifici da riqualificare, Misto" a "Tessuto edilizio caratterizzato da edifici plurifamiliari a 4 piani fuori terra e oltre" con indice medio di isolato pari a SAT.

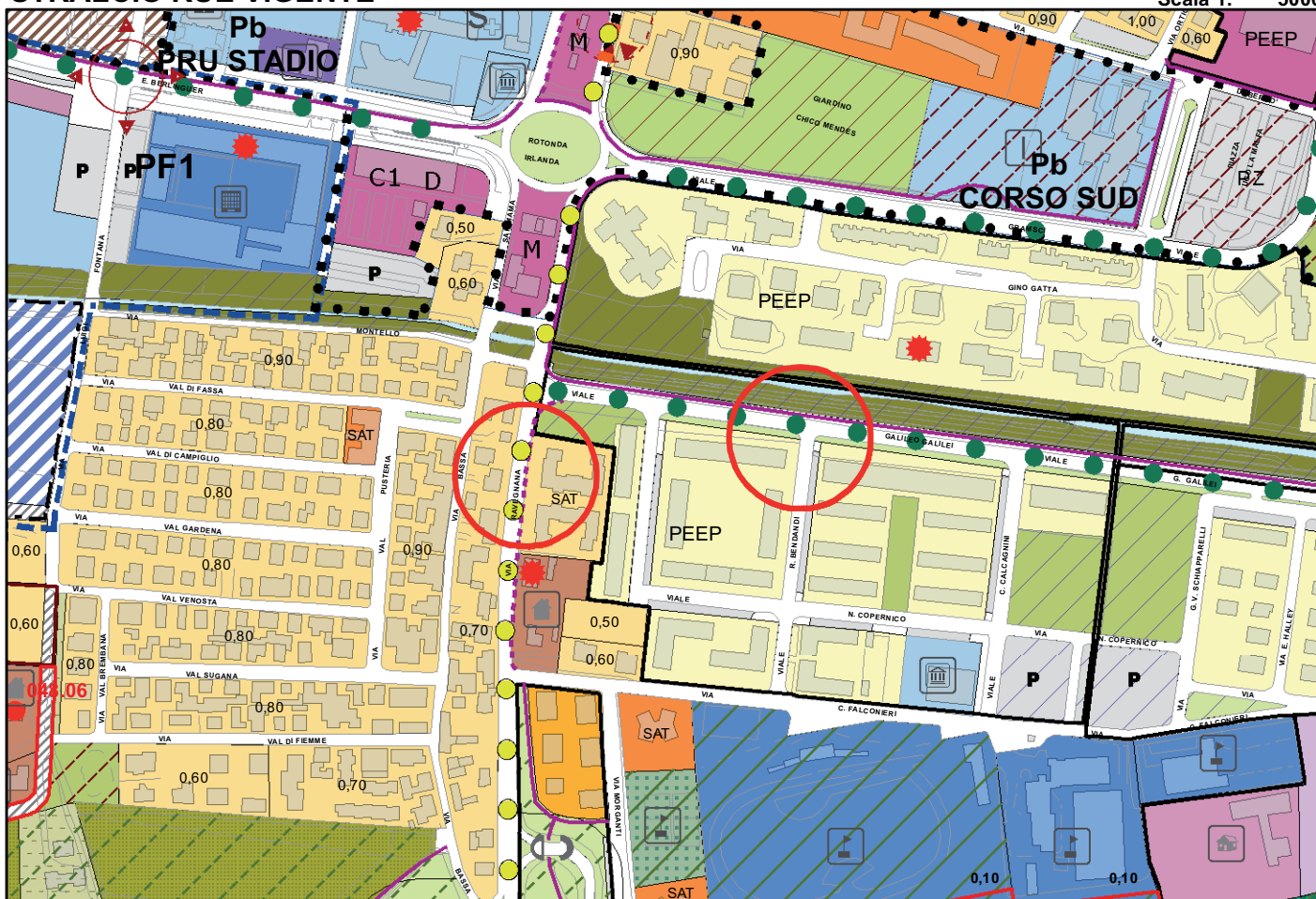
RUE2				
051	Del Mare	N.051.04	Modifica da "Area e/o edifici da riqualificare, Misto" a "Complessi, edifici, impianti per attività terziarie e/o miste" con simbologia "Commerciale all'ingrosso", "Esercizi di vicinato, pubblici esercizi, artigianato di servizio" e "Direzionali di progetto"	
055	Ravenna Sud	N.055.01	Modifica da "Area e/o edifici da riqualificare, Prevalentemente residenziale" a "Tessuto edilizio caratterizzato da edifici monobifamiliari, schiera, a 1 - 2 piani fuori terra" con indice medio di isolato pari a 0,50.	
056	Ravenna Sud	N.056.01	Modifica da "Area e/o edifici da riqualificare, Prevalentemente residenziale" a "Tessuto edilizio caratterizzato da edifici monobifamiliari, schiera, a 1 - 2 piani fuori terra" econ indice medio di isolato pari a 0,70.	
067	Roncalceci	N.067.01	Modifica da "Area e/o edifici da riqualificare, Prevalentemente residenziale" a "Complessi e/o edifici preesistenti al tessuto" con simbologia "A prevalente destinazione residenziale con ampie pertinenze".	
067	Roncalceci	N.067.02	Modifica da "Area e/o edifici da riqualificare, Prevalentemente residenziale" a "Complessi e/o edifici preesistenti al tessuto" con simbologia "A prevalente uso produttivo da confermare o riqualificare".	
077	S. Pietro in Vincoli	N.077.01	Modifica da "Area e/o edifici da riqualificare, Prevalentemente residenziale" a "Complessi e/o edifici preesistenti al tessuto" con simbologia "A prevalente uso produttivo da confermare o riqualificare"	
082	Castiglione	N.082.01	Modifica da "Area e/o edifici da riqualificare, Turistico e/o terziario" a "Tessuto edilizio caratterizzato da edifici plurifamiliari a 3 piani fuori terra." con indice medio di isolato pari a SAT	

RUE2				
084	Roncalceci	N.084.01	Modifica da "Area e/o edifici da riqualificare, Prevalentemente residenziale" a "Complessi e/o edifici preesistenti al tessuto" con simbologia "A prevalente destinazione residenziale con ampie pertinenze".	
085	S. Pietro in Vincoli	N.085.01	Modifica da "Area e/o edifici da riqualificare, Misto" a "Complessi e/o edifici preesistenti al tessuto" con simbologia "A prevalente uso produttivo da confermare o riqualificare".	
085	S. Pietro in Vincoli	N.085.02	Adeguamento del RUE a quanto autorizzato con pratica PG 82237/05 del 20/10/2005 (Permesso di costruire), antecedente all'adozione del RUE (Delibera di CC n. 64552/102 del 03/07/2008), modificando da "Aree e/o edifici da riqualificare, Prevalentemente Residenziale" a "Tessuto edilizio caratterizzato da edifici mono-bifamiliari, a schiera, a 1-2 piani fuori terra" e perimetro "PUA approvati"	Richiesta PG 91715/12, PG 62197/13 e PG 18848/15
087	Castiglione	N.087.01	Modifica da "Area e/o edifici da riqualificare, Misto" a "Complessi e/o edifici preesistenti al tessuto" con simbologia "A prevalente uso produttivo da confermare o riqualificare".	

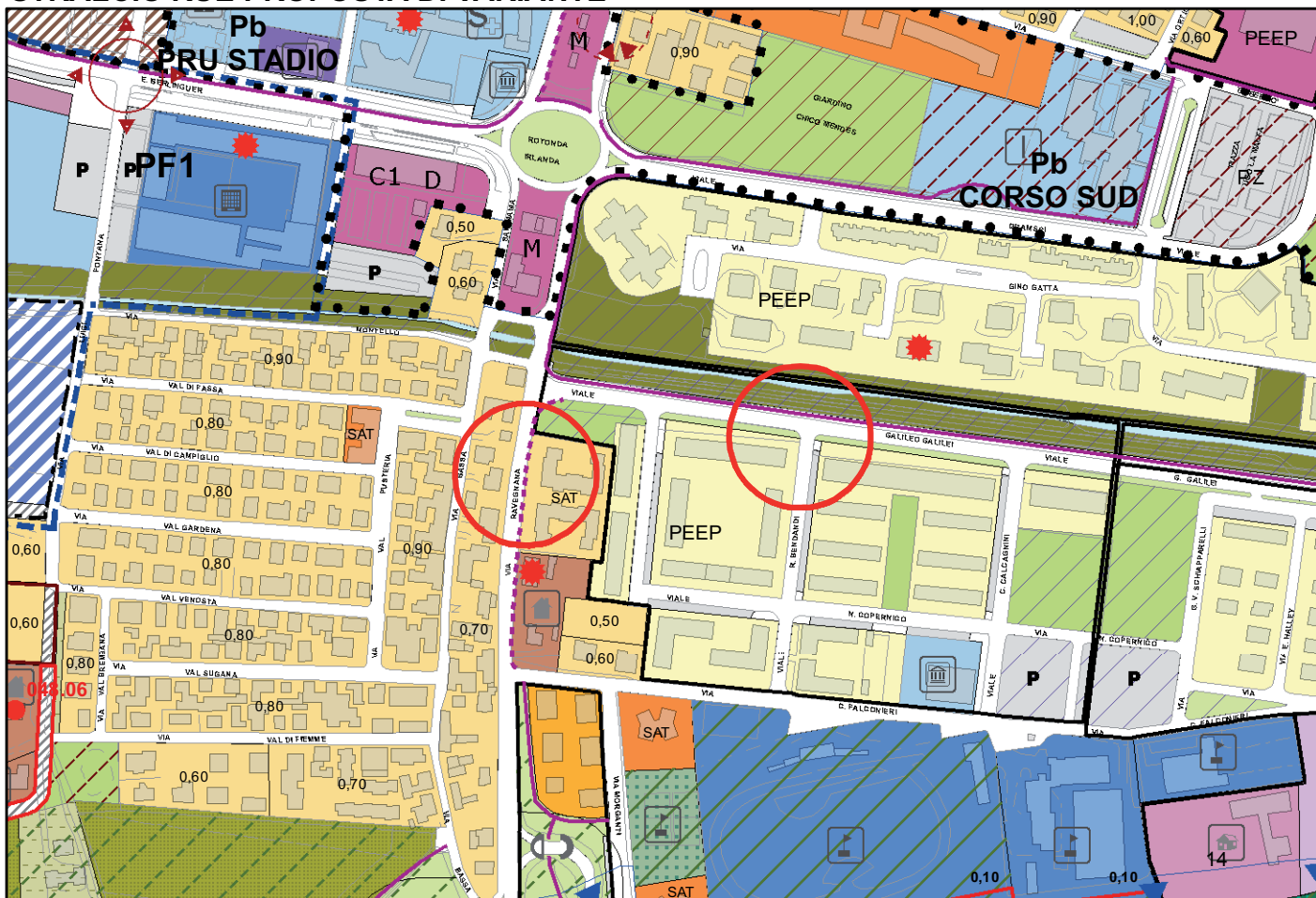
Modifiche Cartografiche derivanti dalle modifiche Normative

STRALCIO RUE VIGENTE

Scala 1: 5000



STRALCIO RUE PROPOSTA DI VARIANTE



Modifiche Cartografiche derivanti dalle modifiche Normative

STRALCIO RUE VIGENTE

Scala 1: 2000



Vedi Elaborato RUE 2

STRALCIO RUE PROPOSTA DI VARIANTE

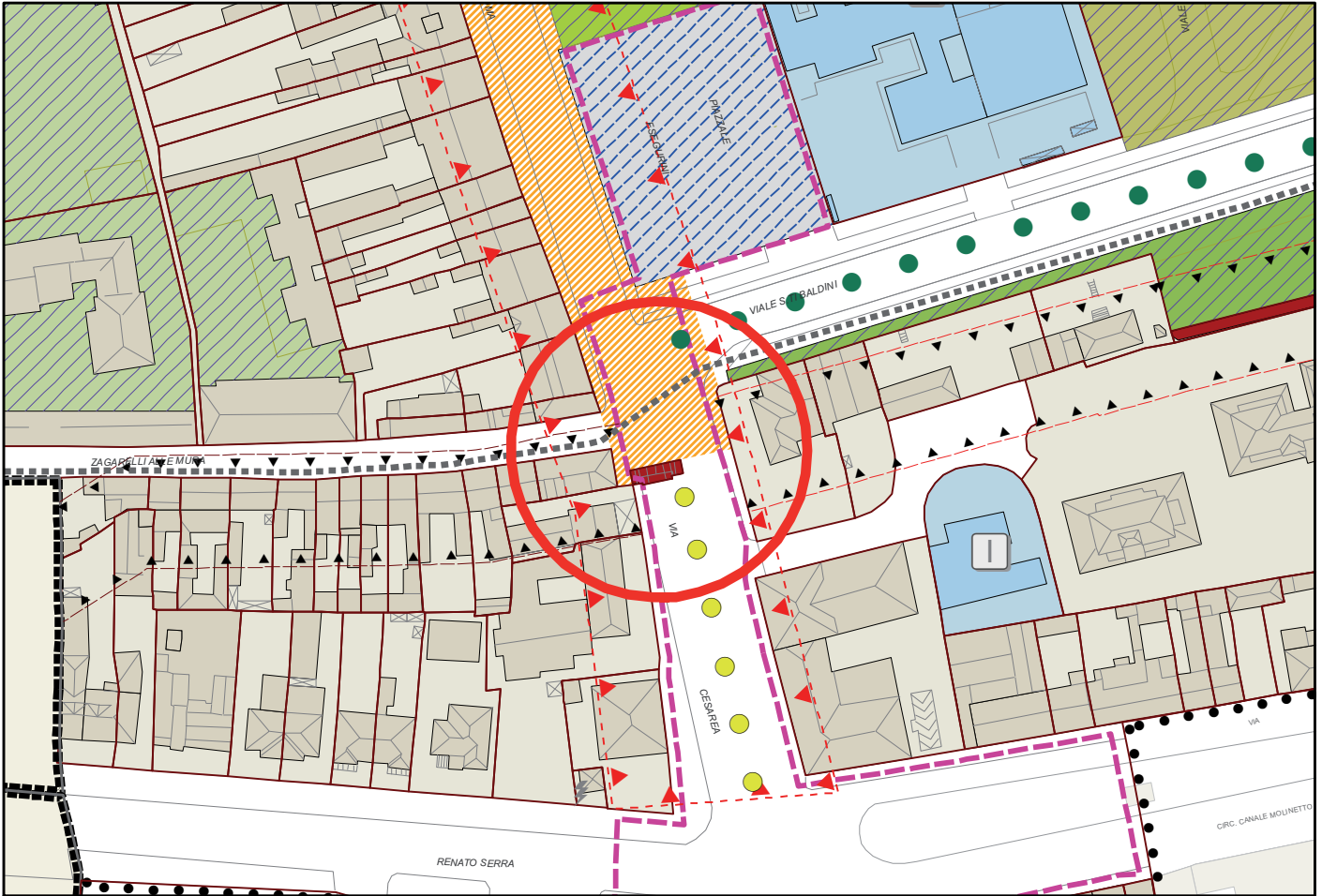


Vedi Elaborato RUE 2

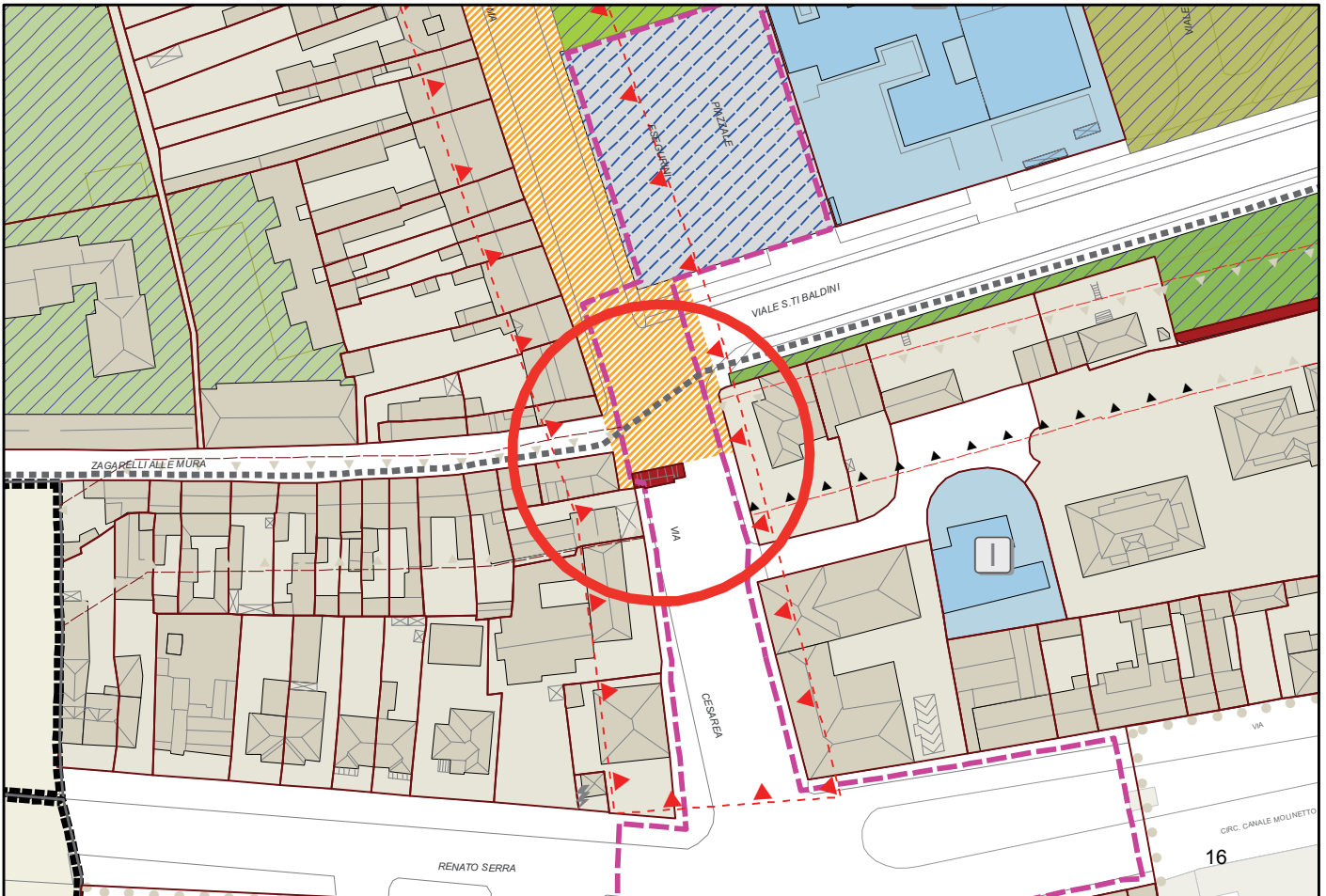
Modifiche Cartografiche derivanti dalle modifiche Normative

STRALCIO RUE VIGENTE

Scala 1: 2000



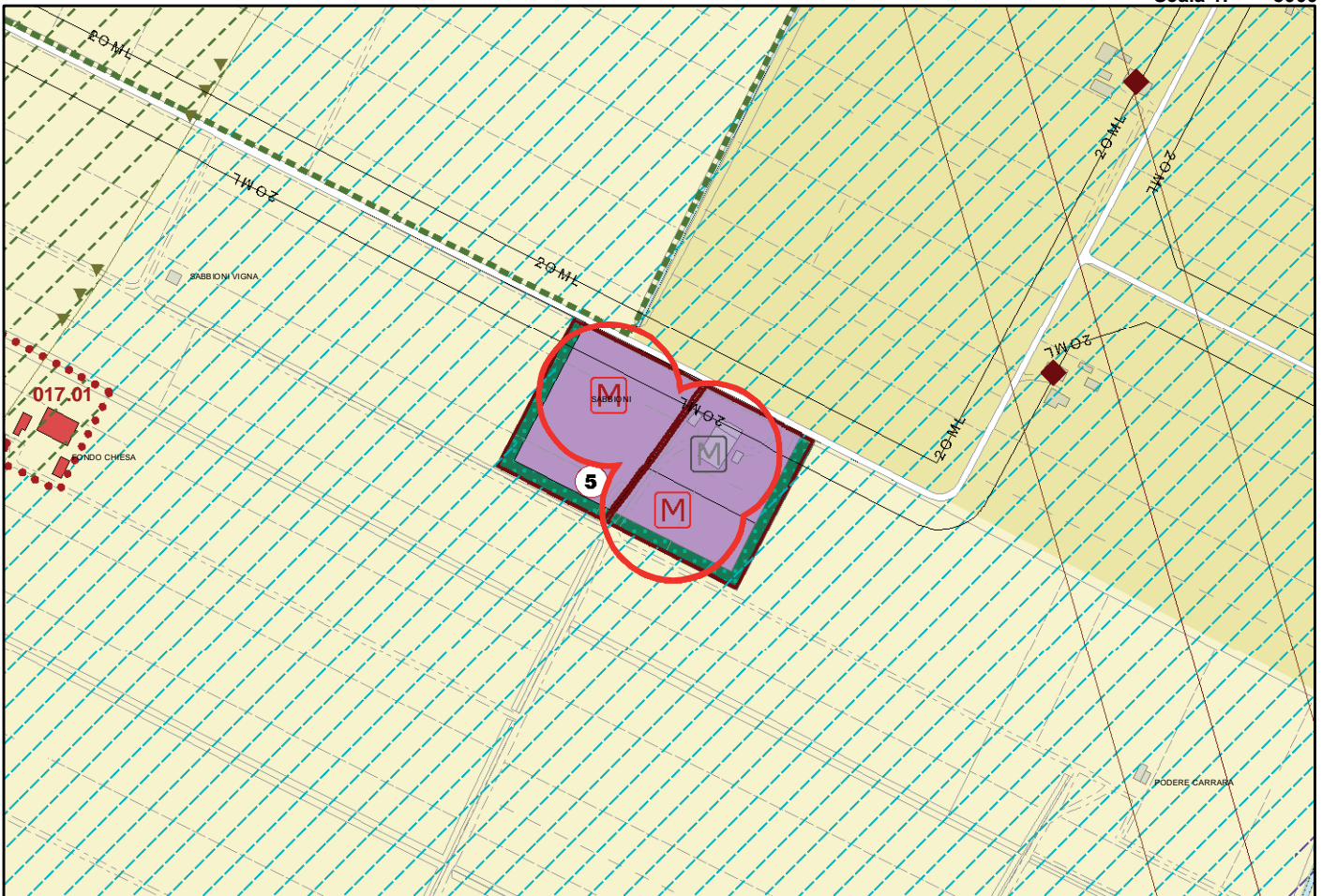
STRALCIO RUE PROPOSTA DI VARIANTE



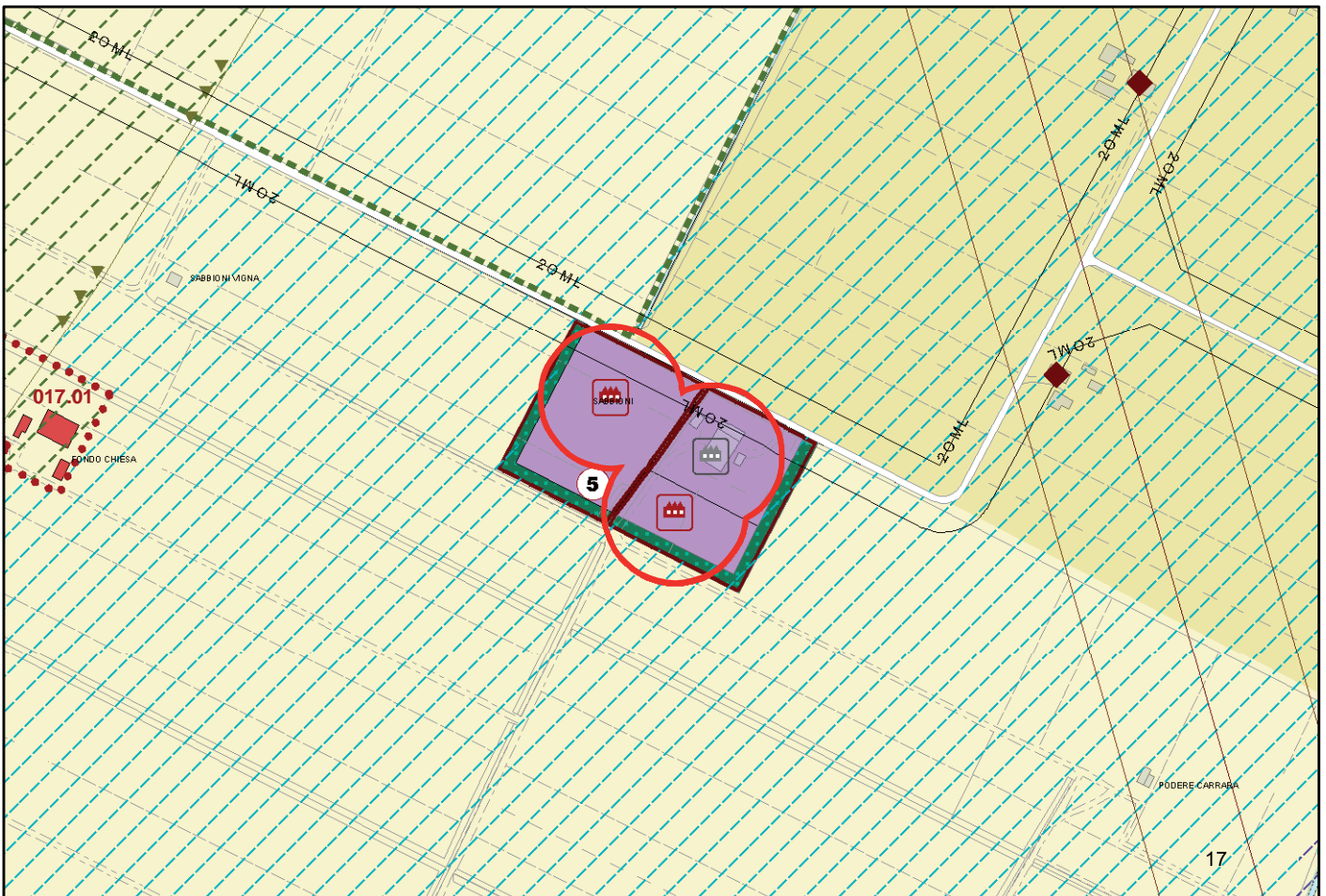
Modifiche Cartografiche derivanti dalle modifiche Normative

STRALCIO RUE VIGENTE

Scala 1: 5000



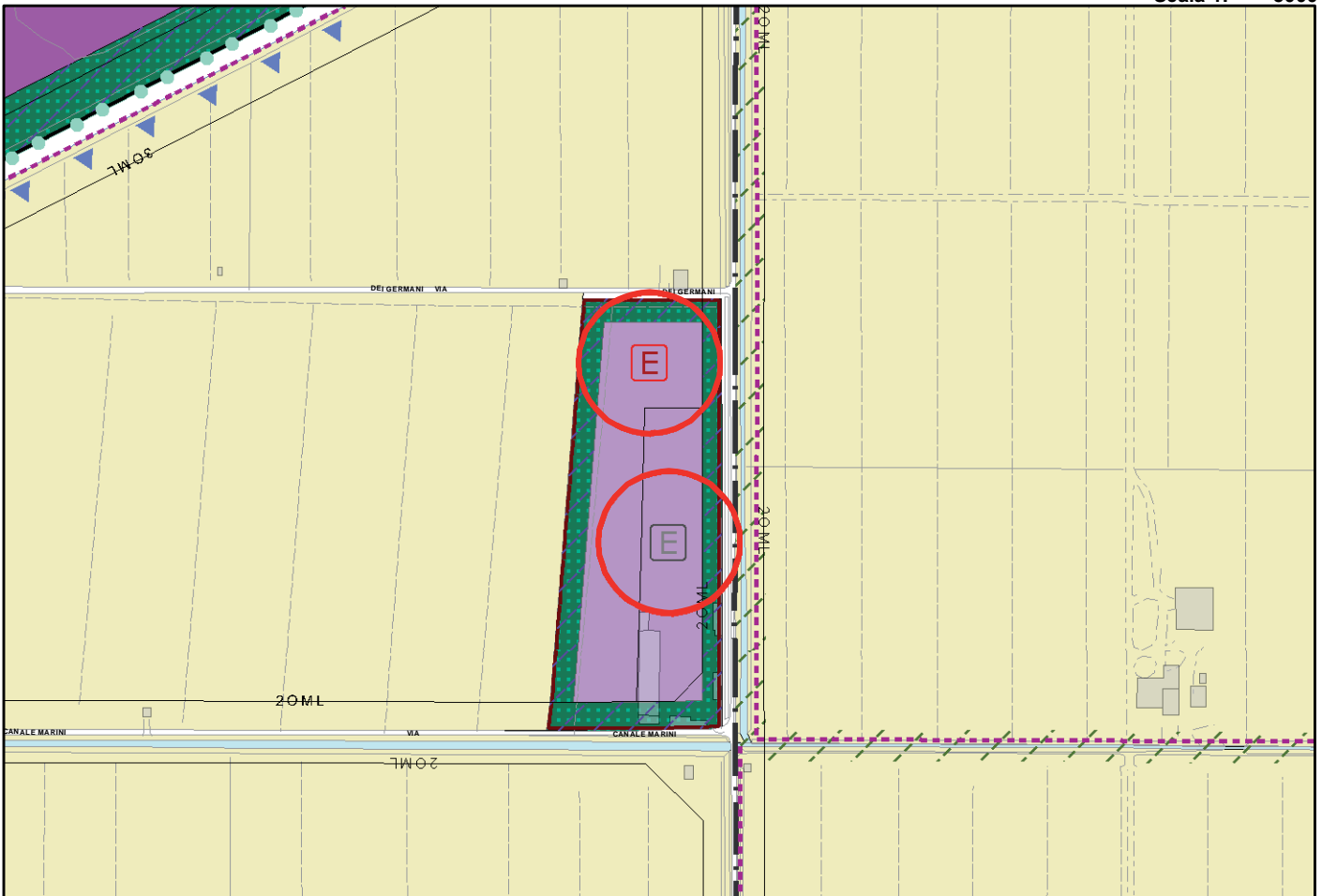
STRALCIO RUE PROPOSTA DI VARIANTE



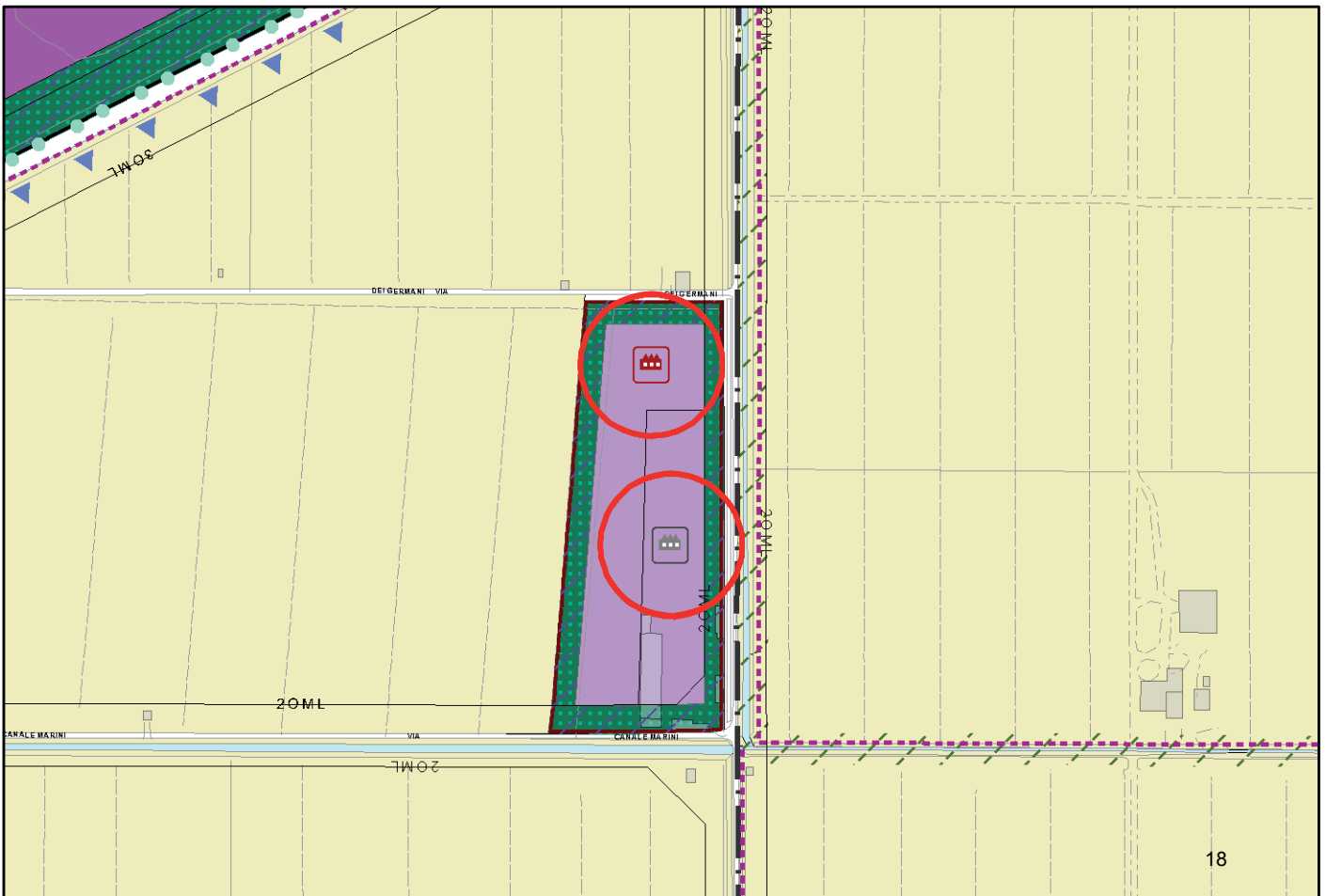
Modifiche Cartografiche derivanti dalle modifiche Normative

STRALCIO RUE VIGENTE

Scala 1: 5000



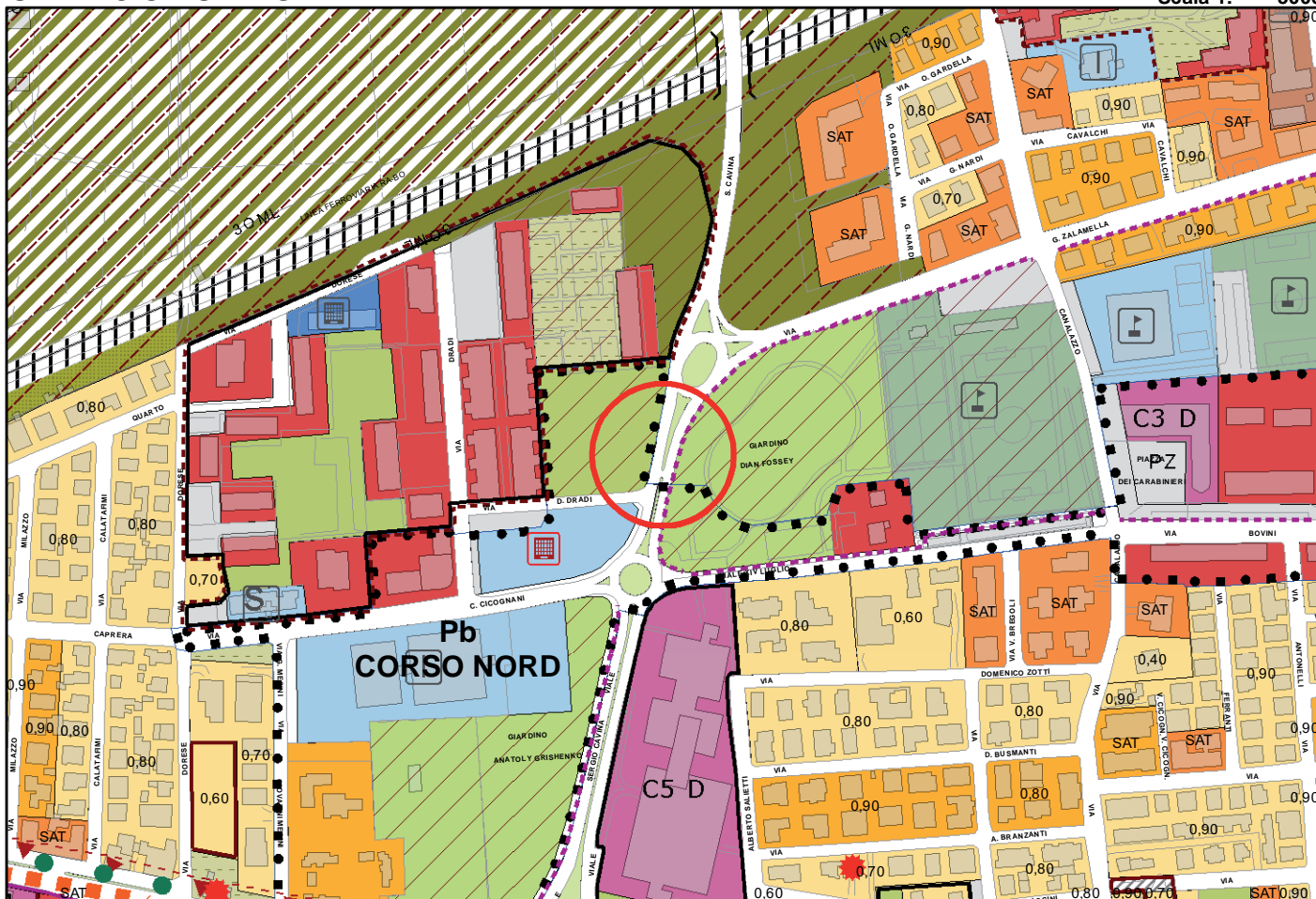
STRALCIO RUE PROPOSTA DI VARIANTE



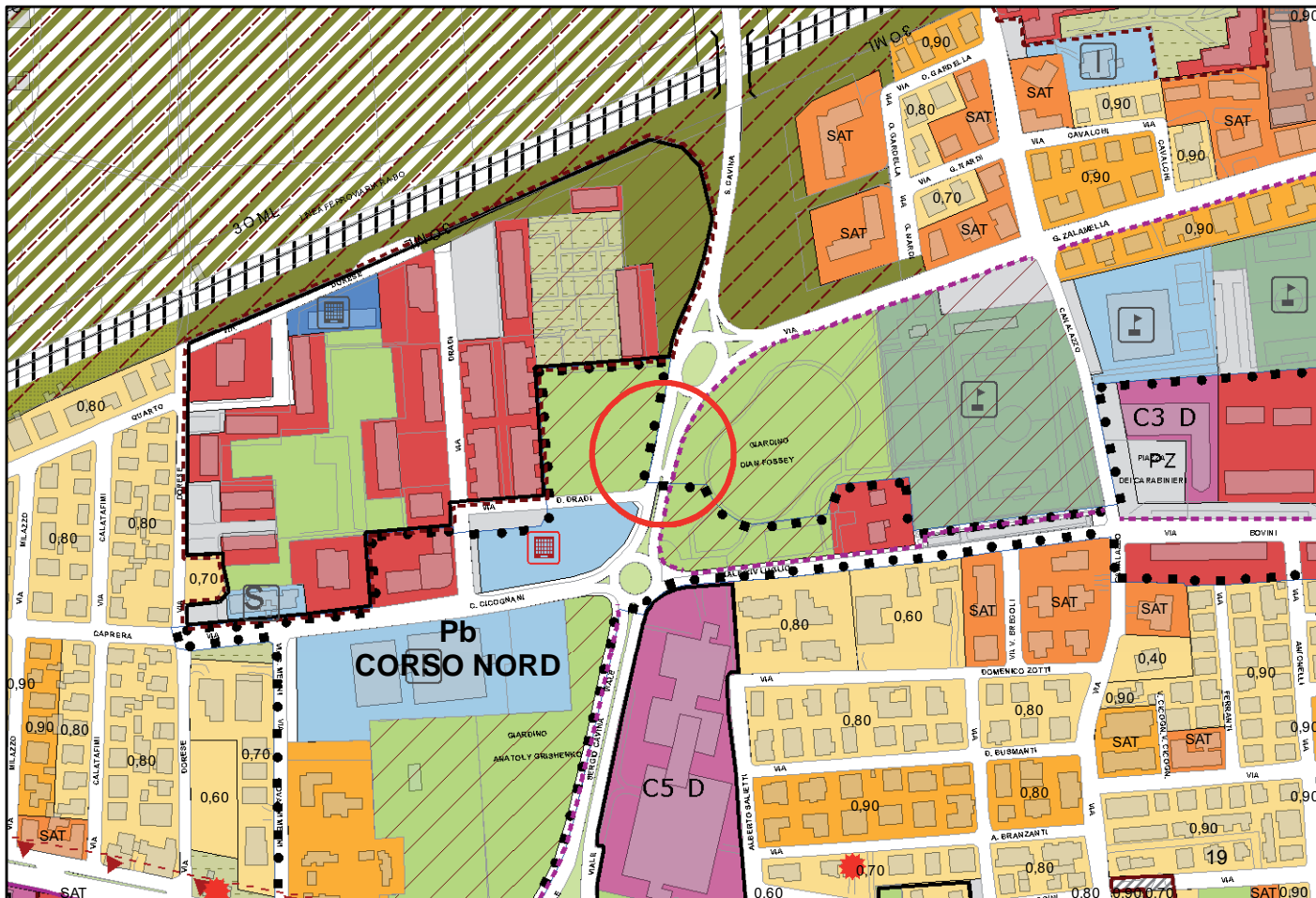
Modifiche Cartografiche derivanti dalle modifiche Normative

STRALCIO RUE VIGENTE

Scala 1: 5000



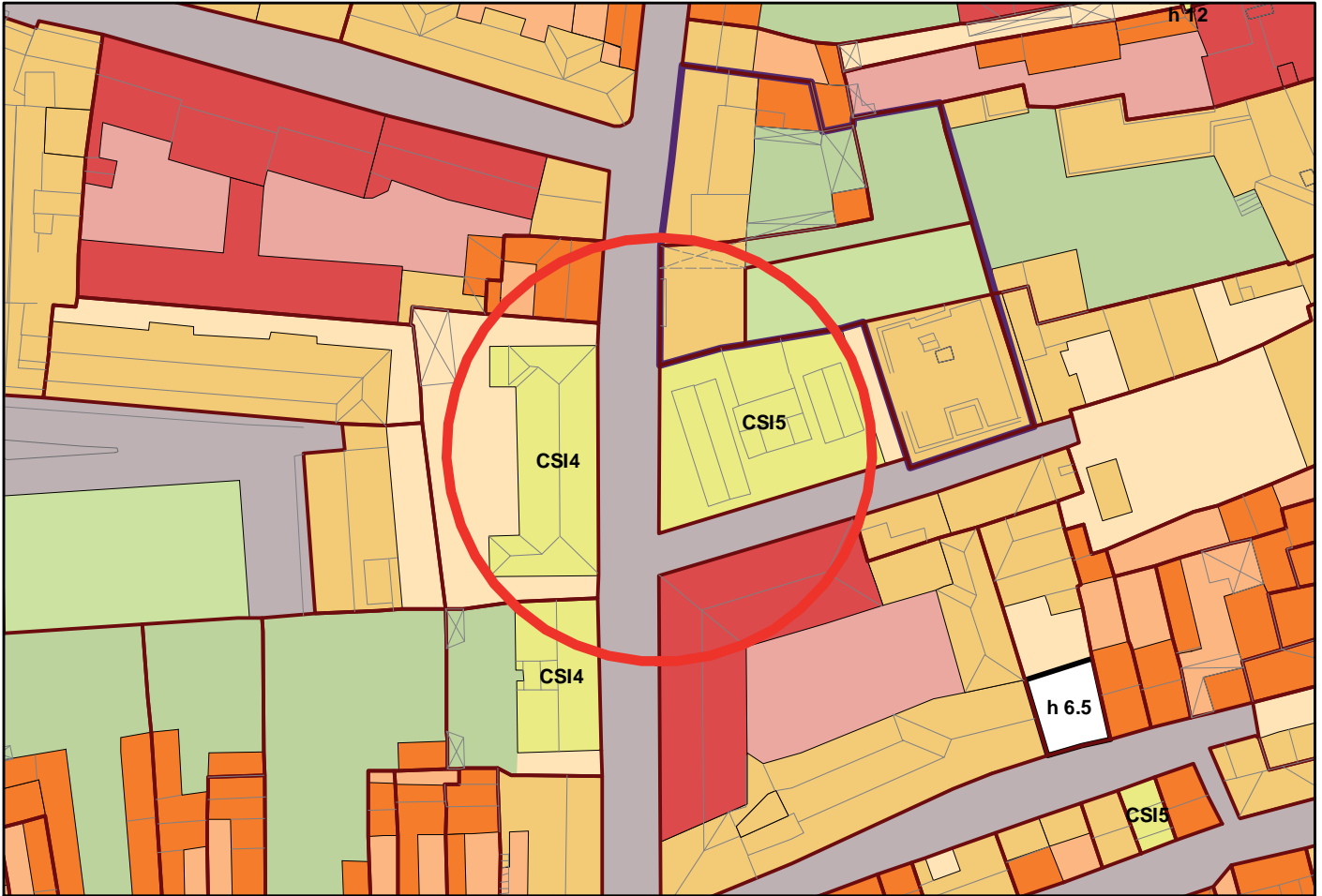
STRALCIO RUE PROPOSTA DI VARIANTE



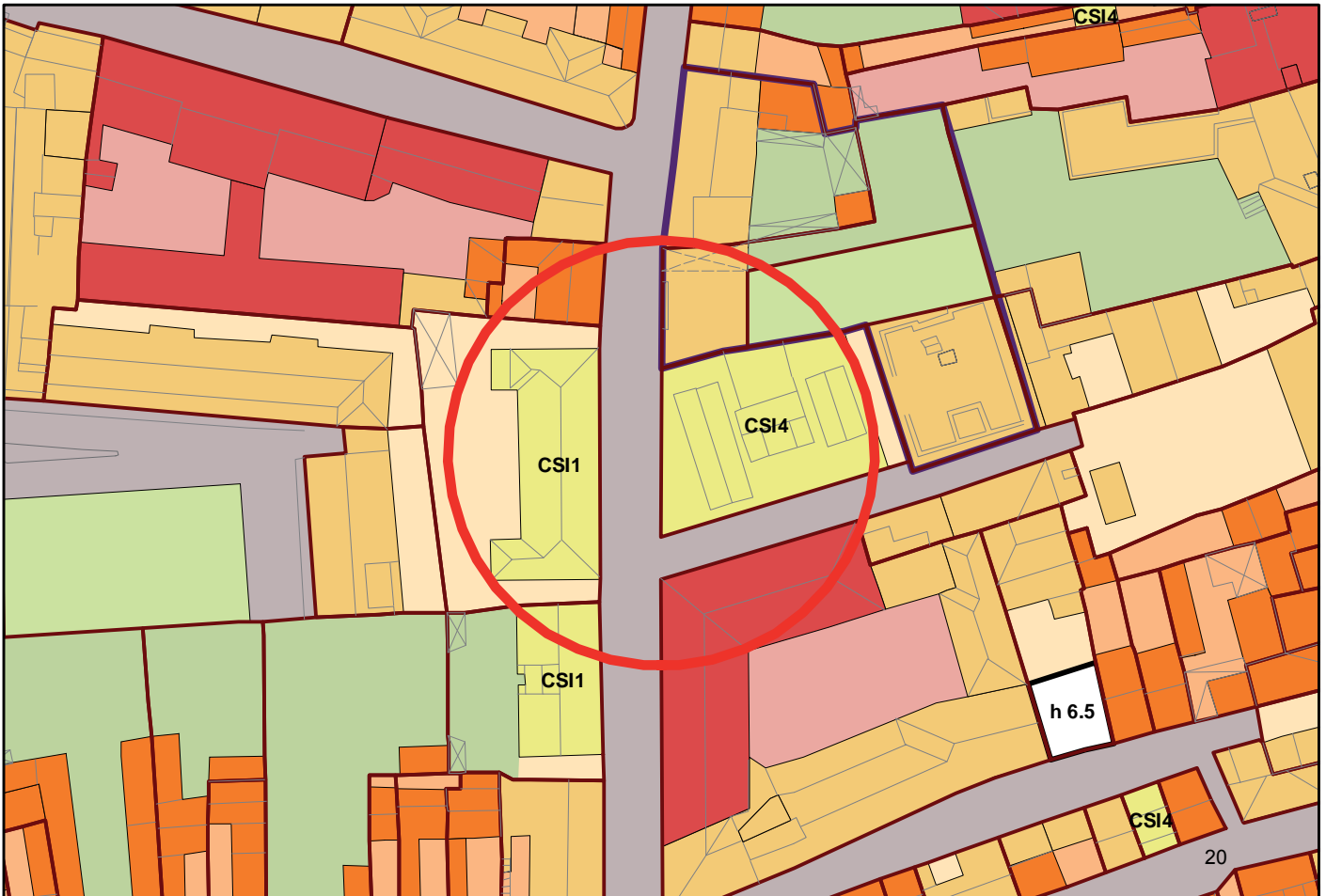
Modifiche Cartografiche derivanti dalle modifiche Normative

STRALCIO RUE VIGENTE

Scala 1: 1000
n°12



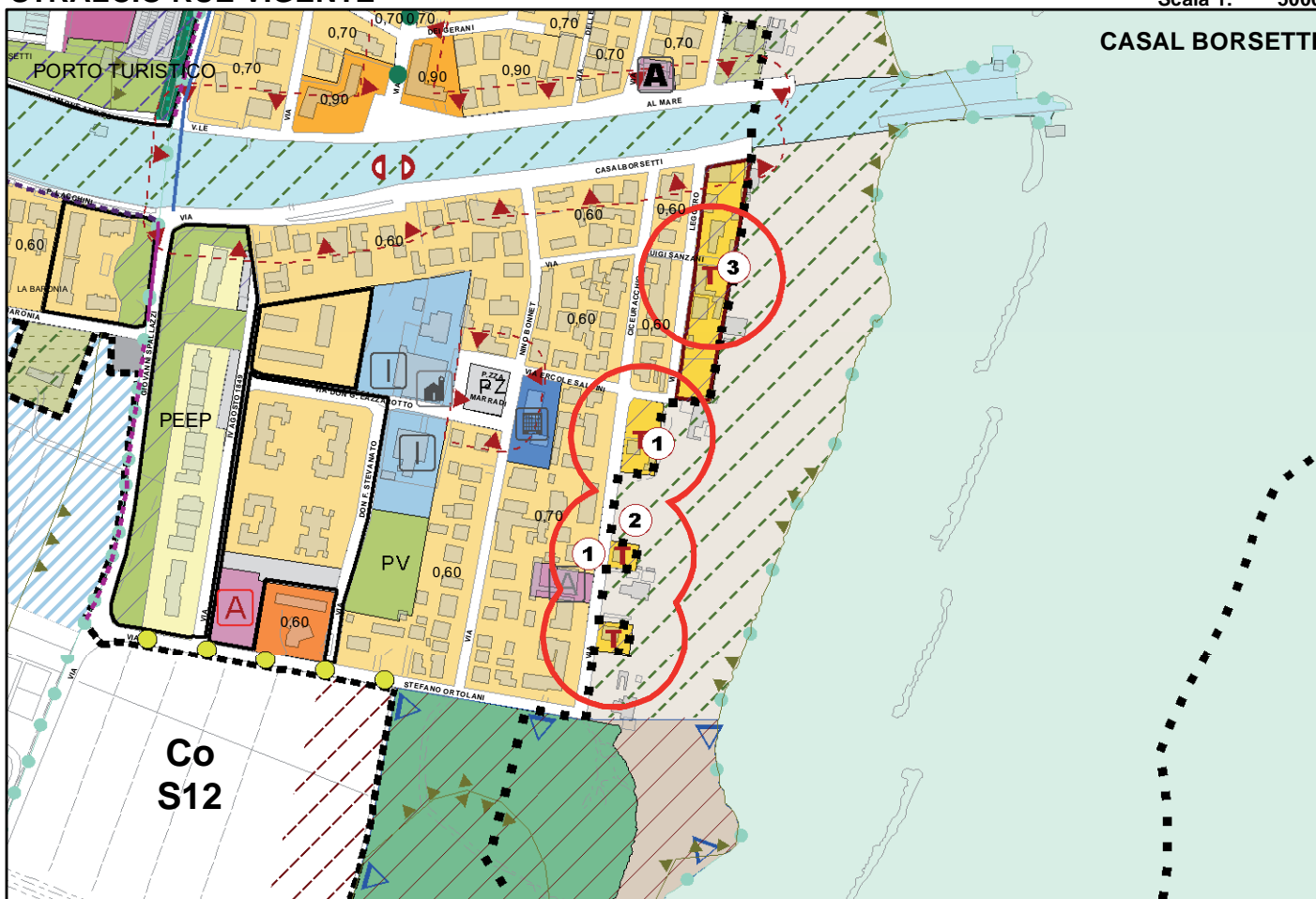
STRALCIO RUE PROPOSTA DI VARIANTE



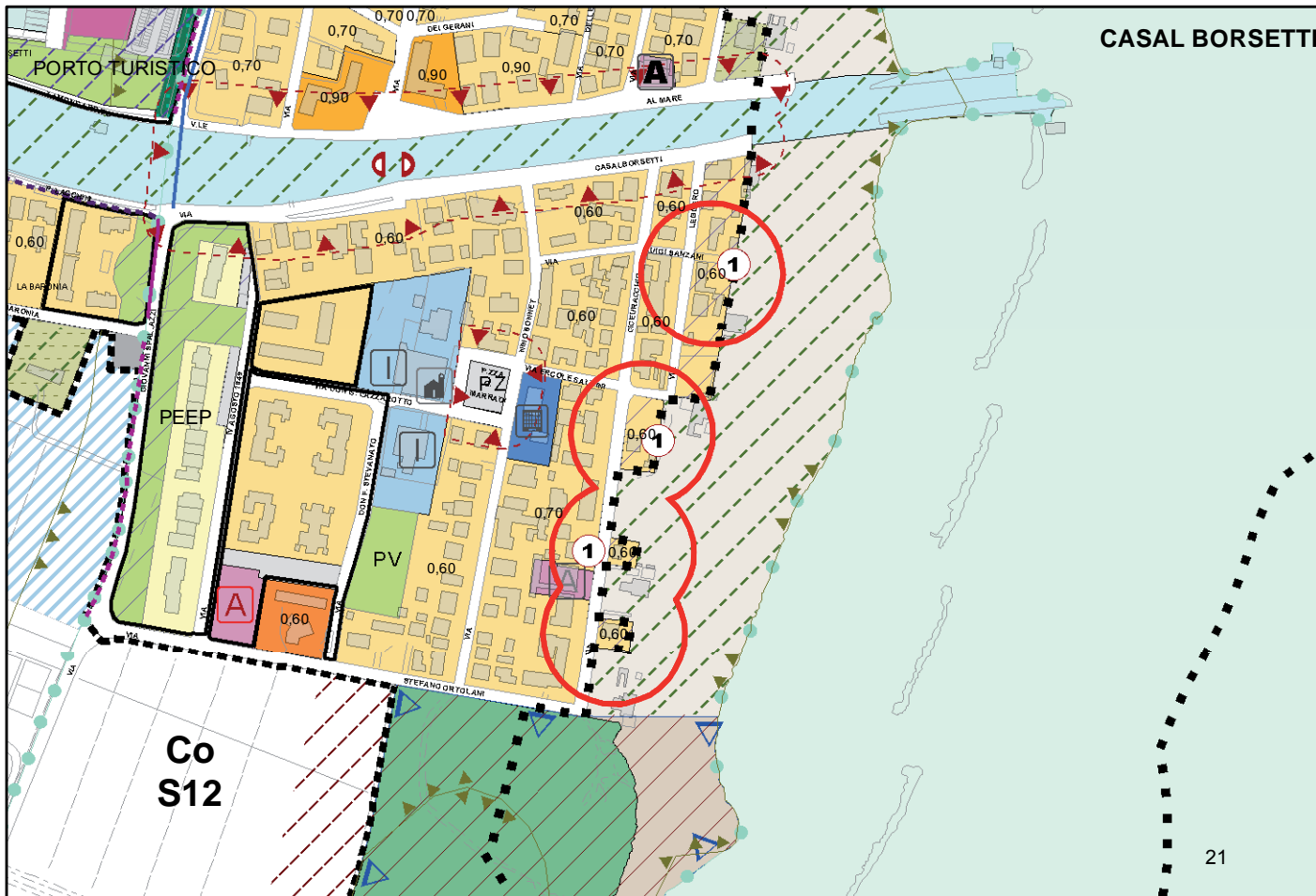
Modifiche Cartografiche derivanti dalle modifiche Normative

STRALCIO RUE VIGENTE

Scala 1: 5000



STRALCIO RUE PROPOSTA DI VARIANTE



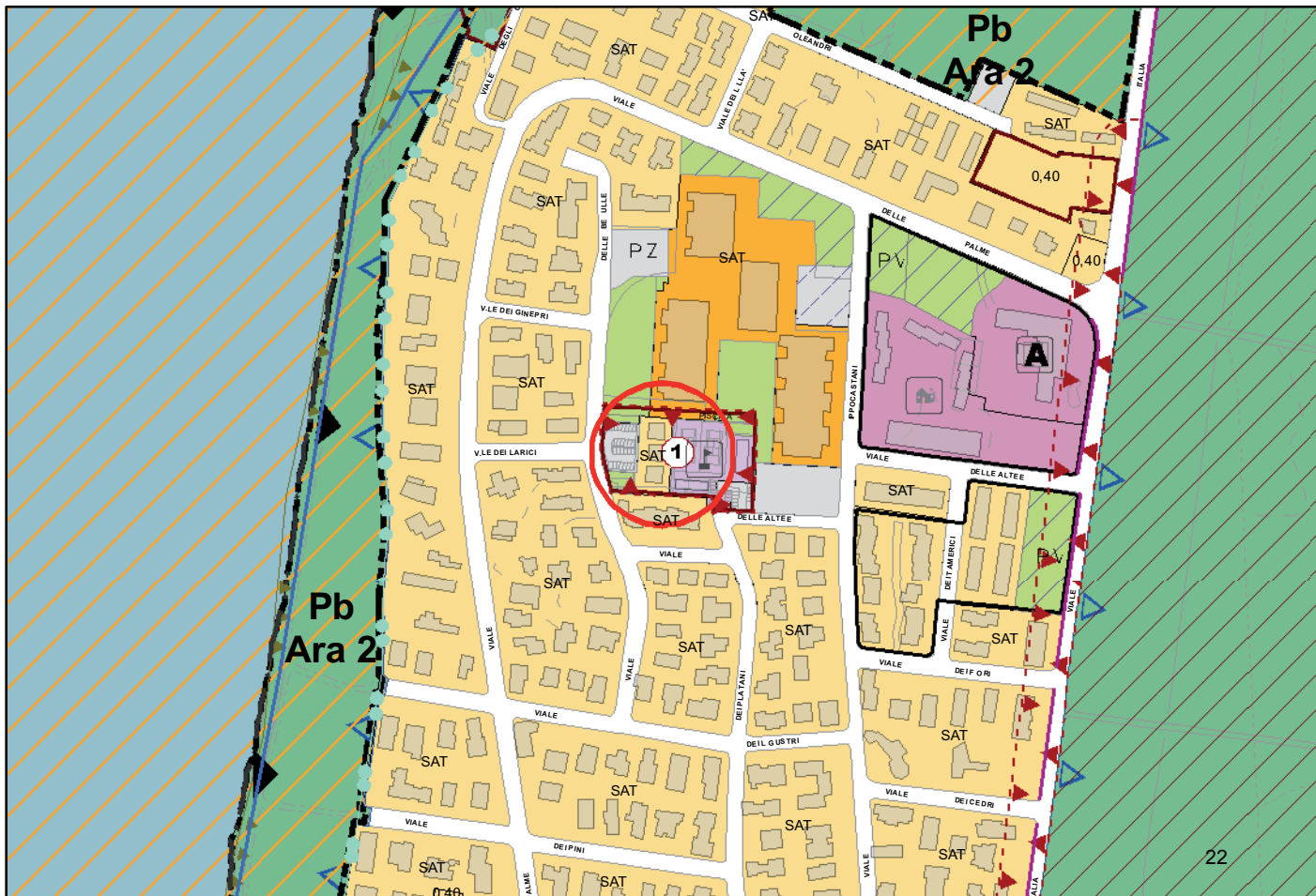
Modifiche Cartografiche derivanti dalle modifiche Normative

STRALCIO RUE VIGENTE

Scala 1: 5000



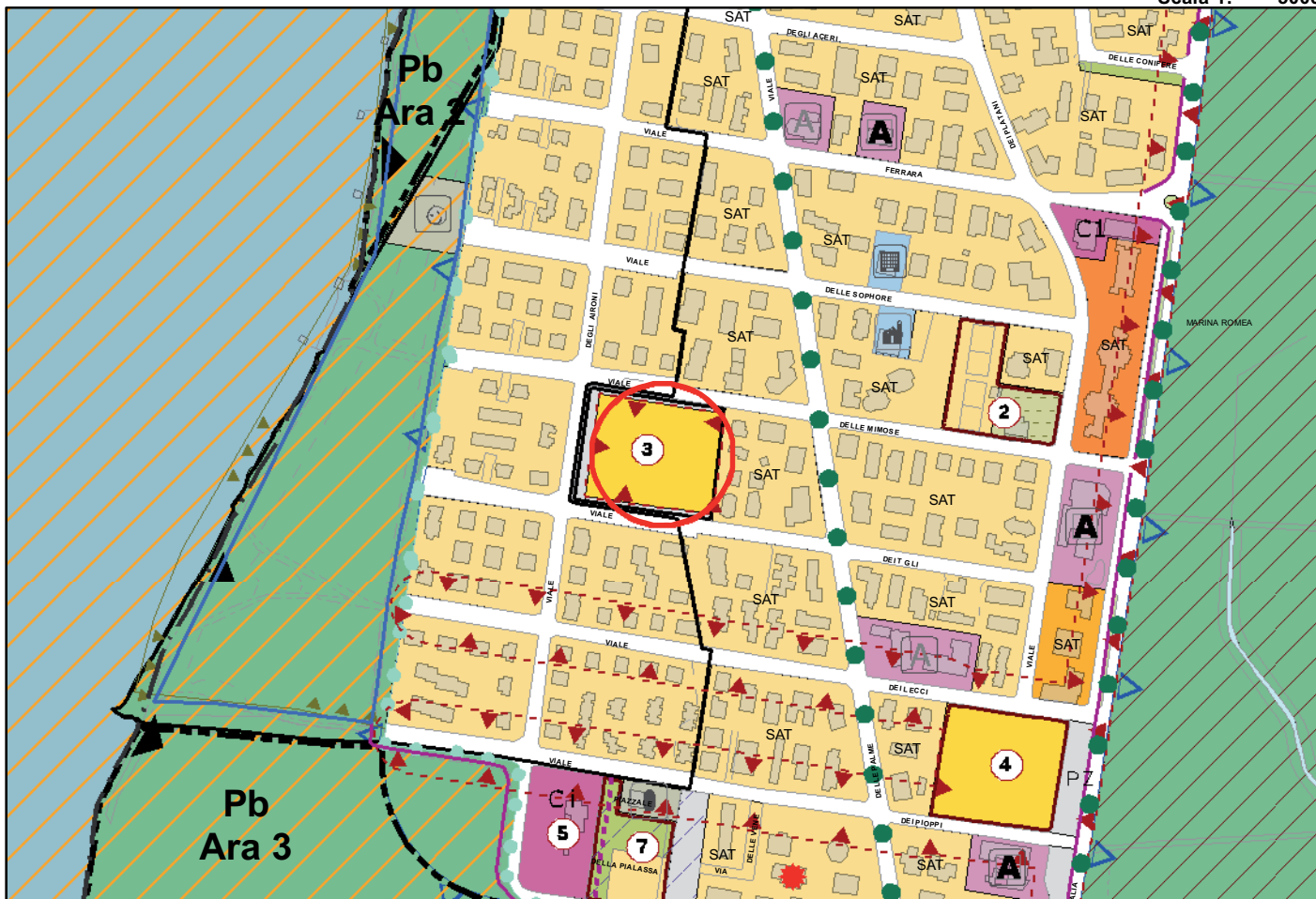
STRALCIO RUE PROPOSTA DI VARIANTE



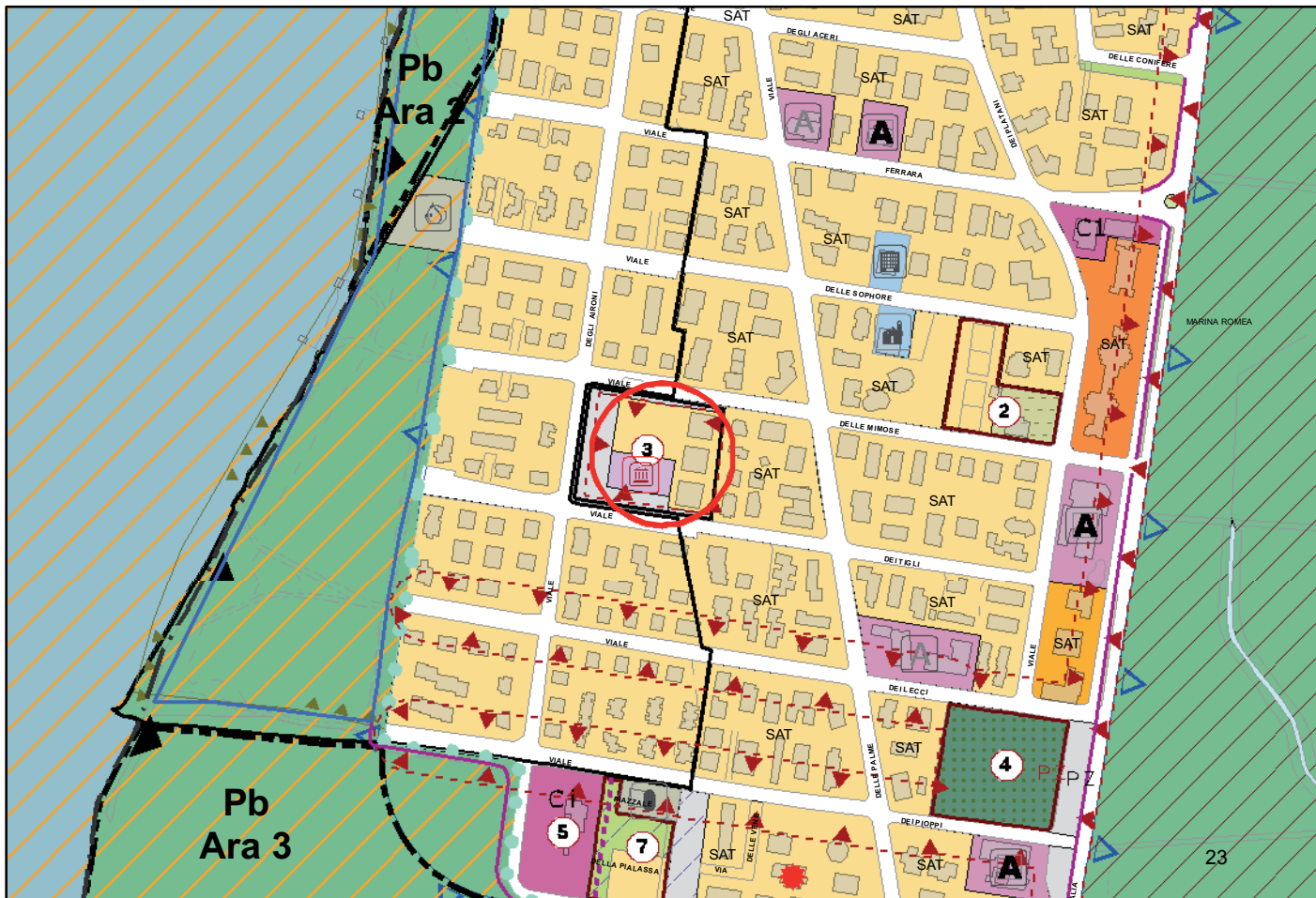
Modifiche Cartografiche derivanti dalle modifiche Normative

STRALCIO RUE VIGENTE

Scala 1: 5000



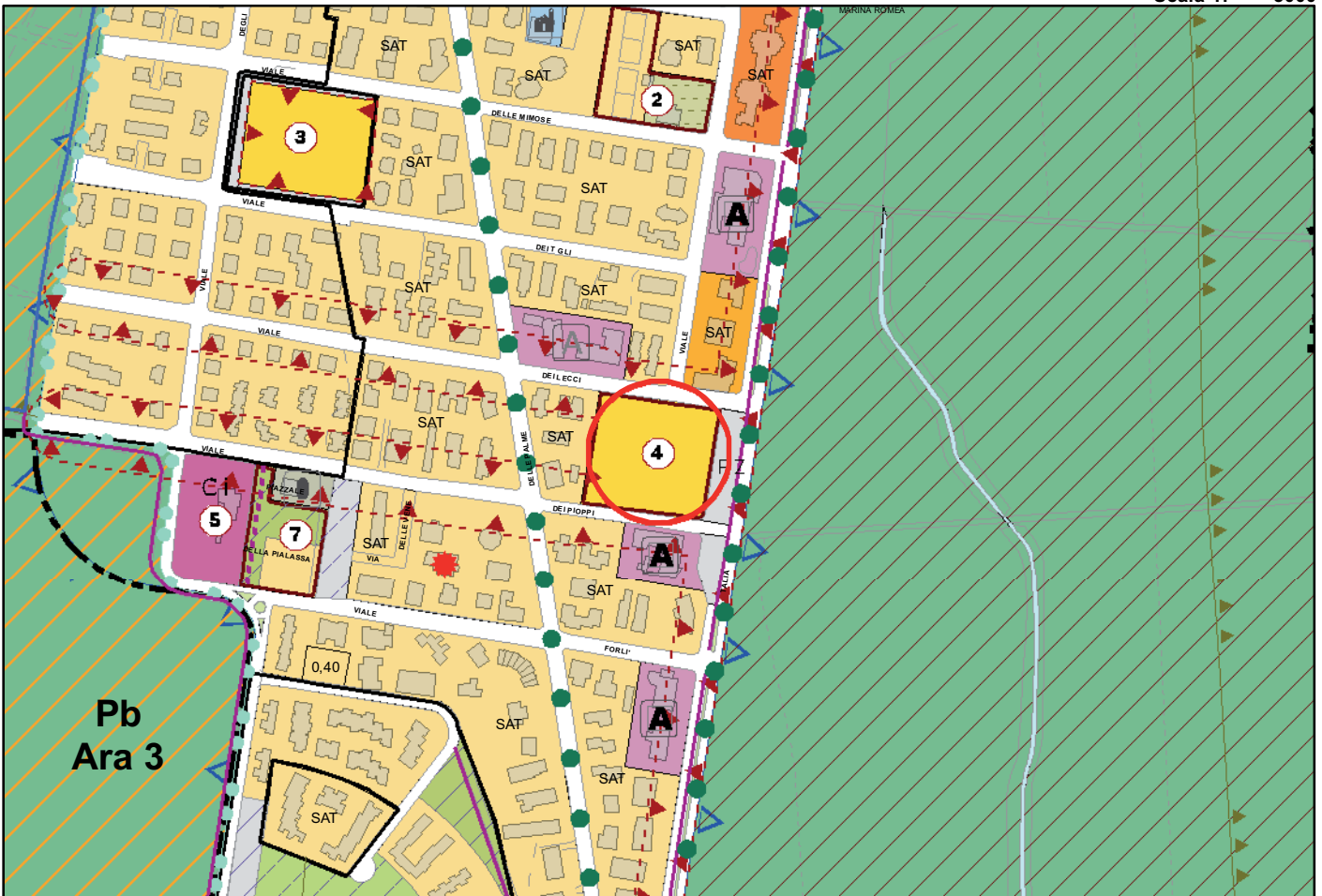
STRALCIO RUE PROPOSTA DI VARIANTE



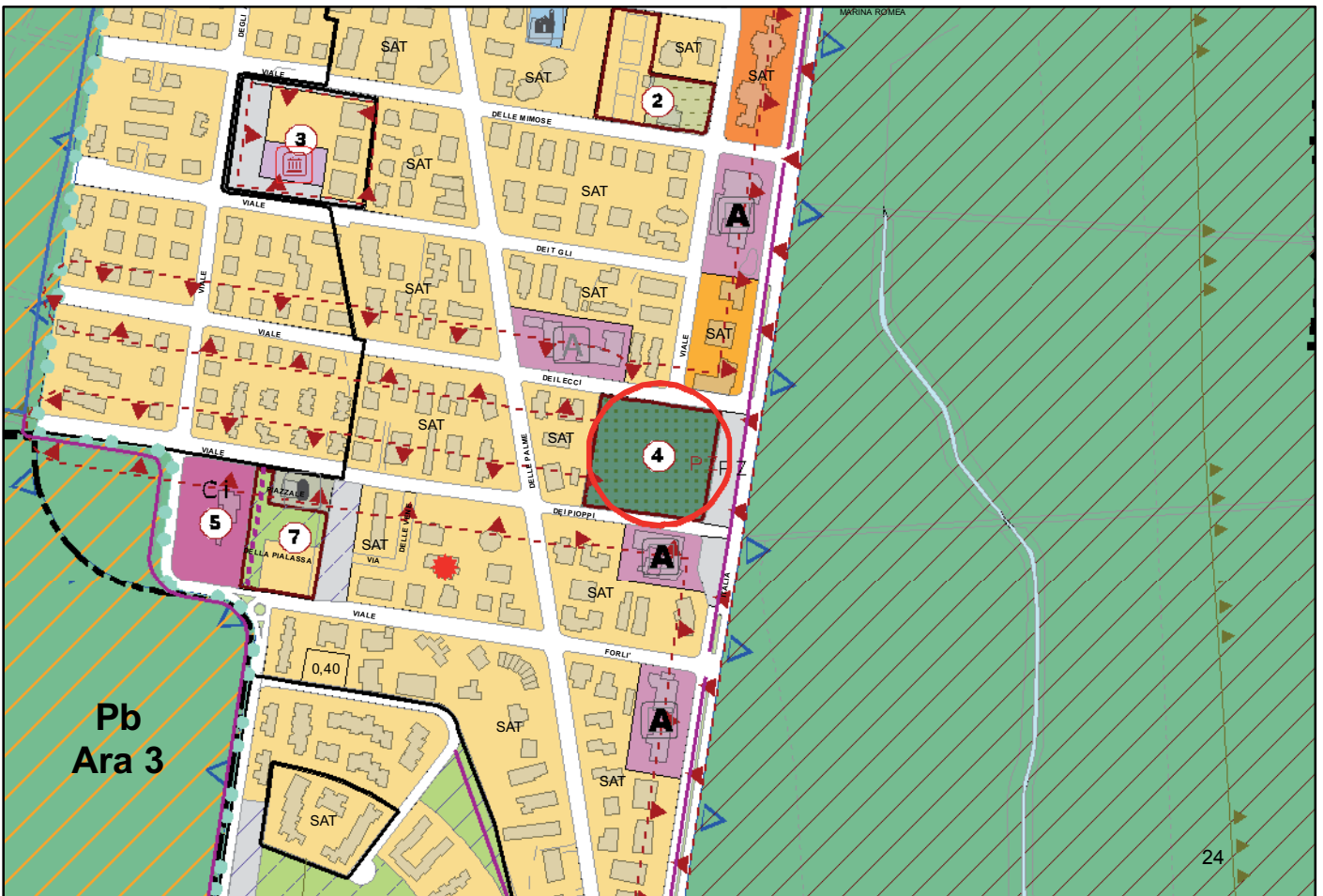
Modifiche Cartografiche derivanti dalle modifiche Normative

STRALCIO RUE VIGENTE

Scala 1: 5000



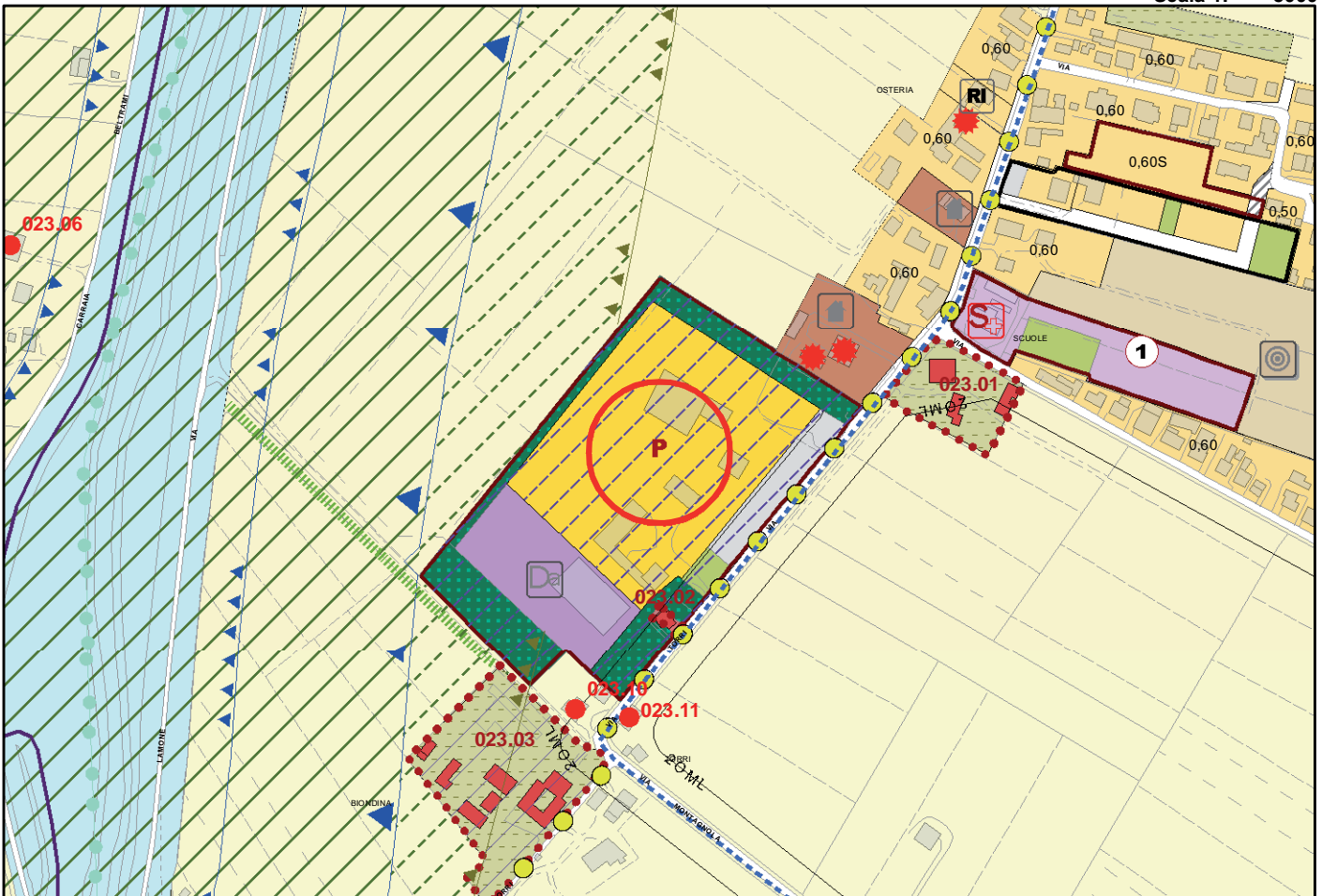
STRALCIO RUE PROPOSTA DI VARIANTE



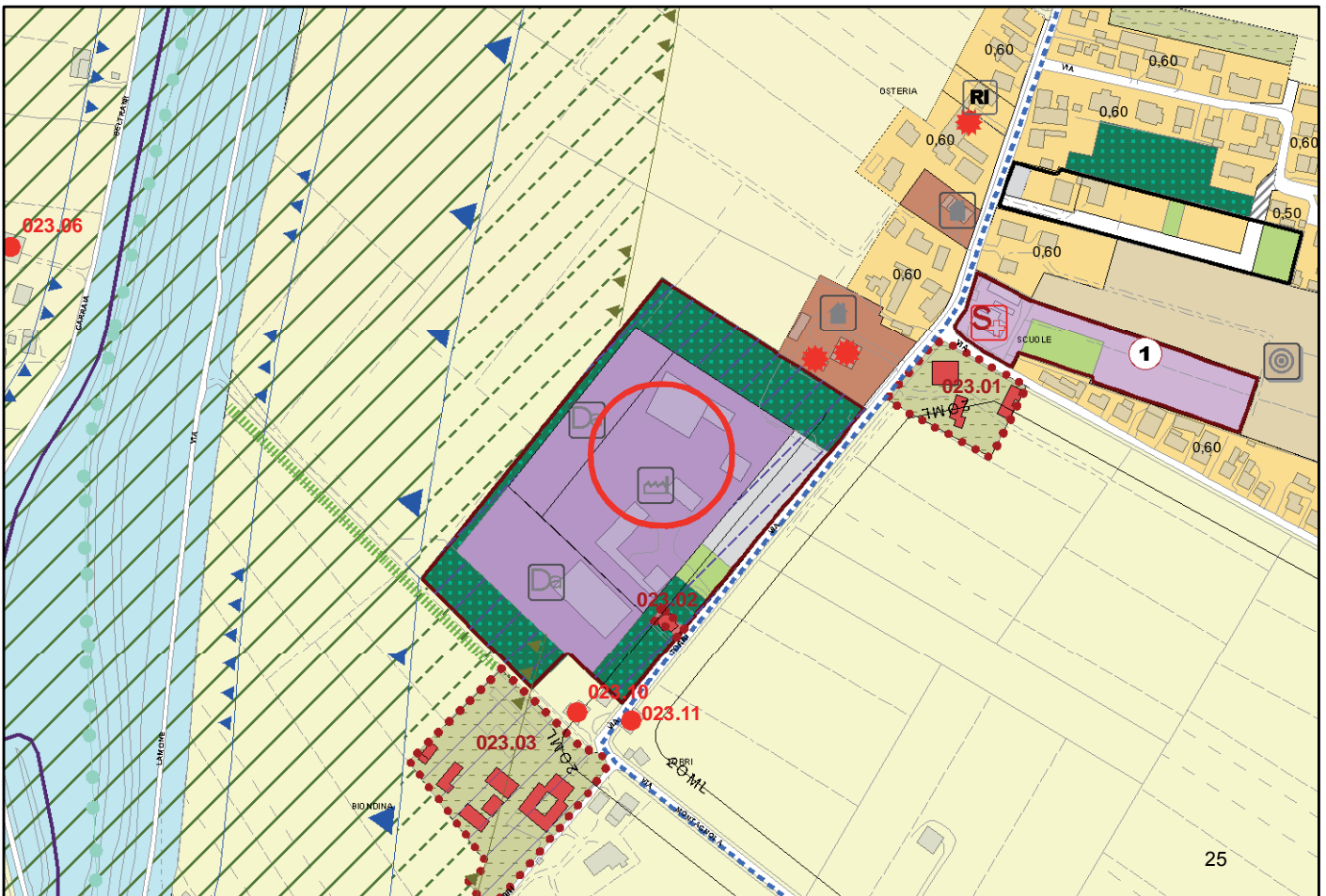
Modifiche Cartografiche derivanti dalle modifiche Normative

STRALCIO RUE VIGENTE

Scala 1: 5000



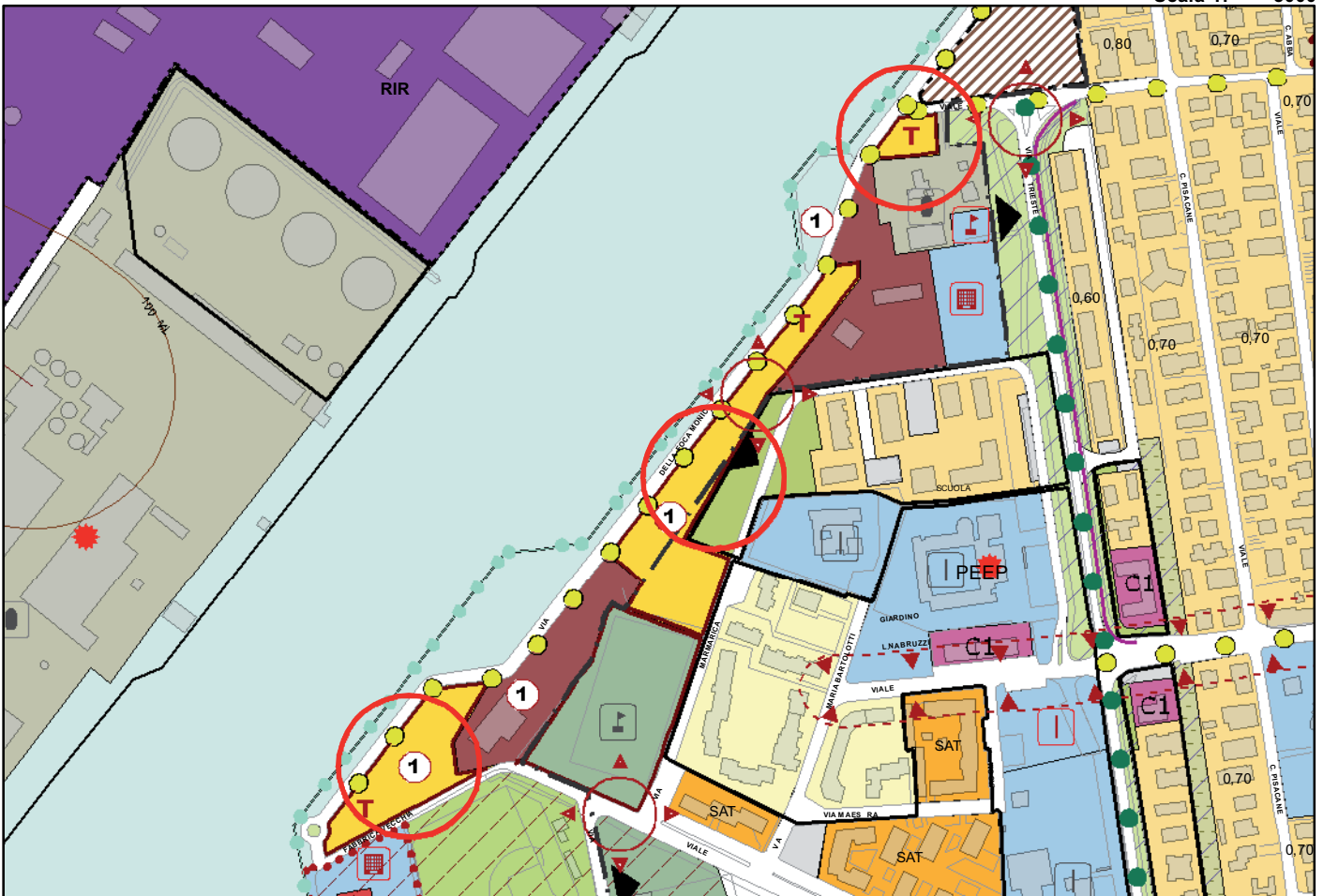
STRALCIO RUE PROPOSTA DI VARIANTE



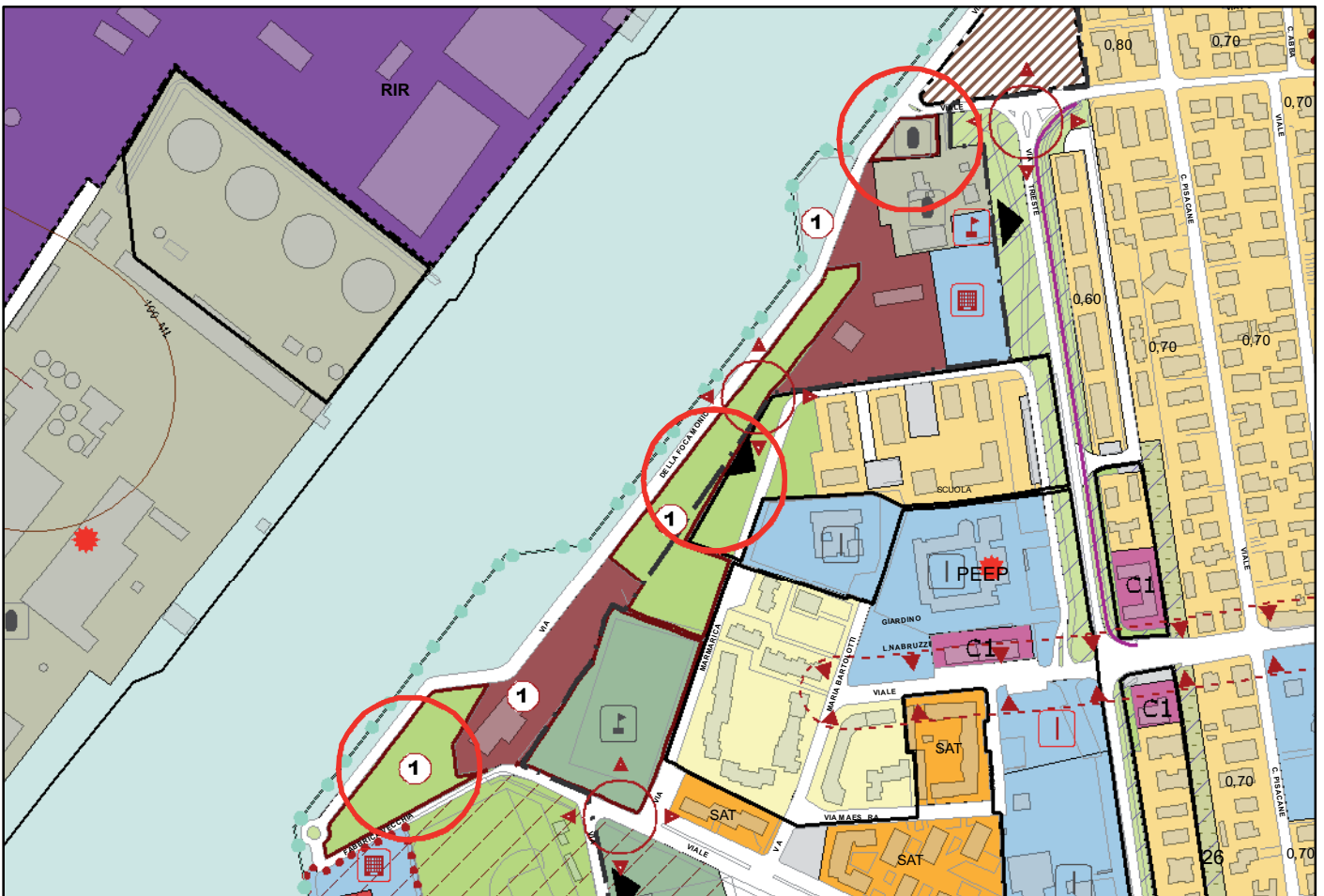
Modifiche Cartografiche derivanti dalle modifiche Normative

STRALCIO RUE VIGENTE

Scala 1: 5000



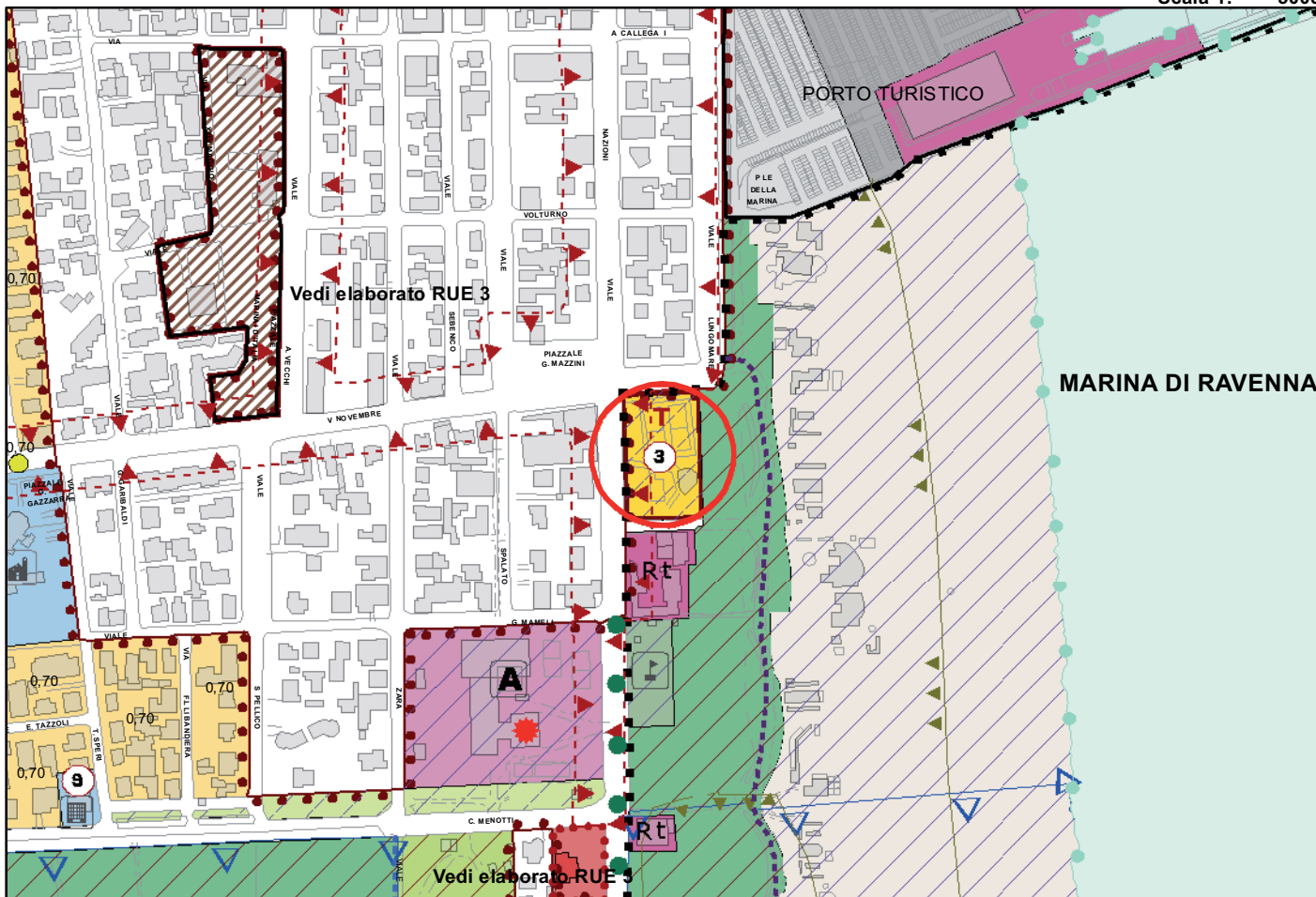
STRALCIO RUE PROPOSTA DI VARIANTE



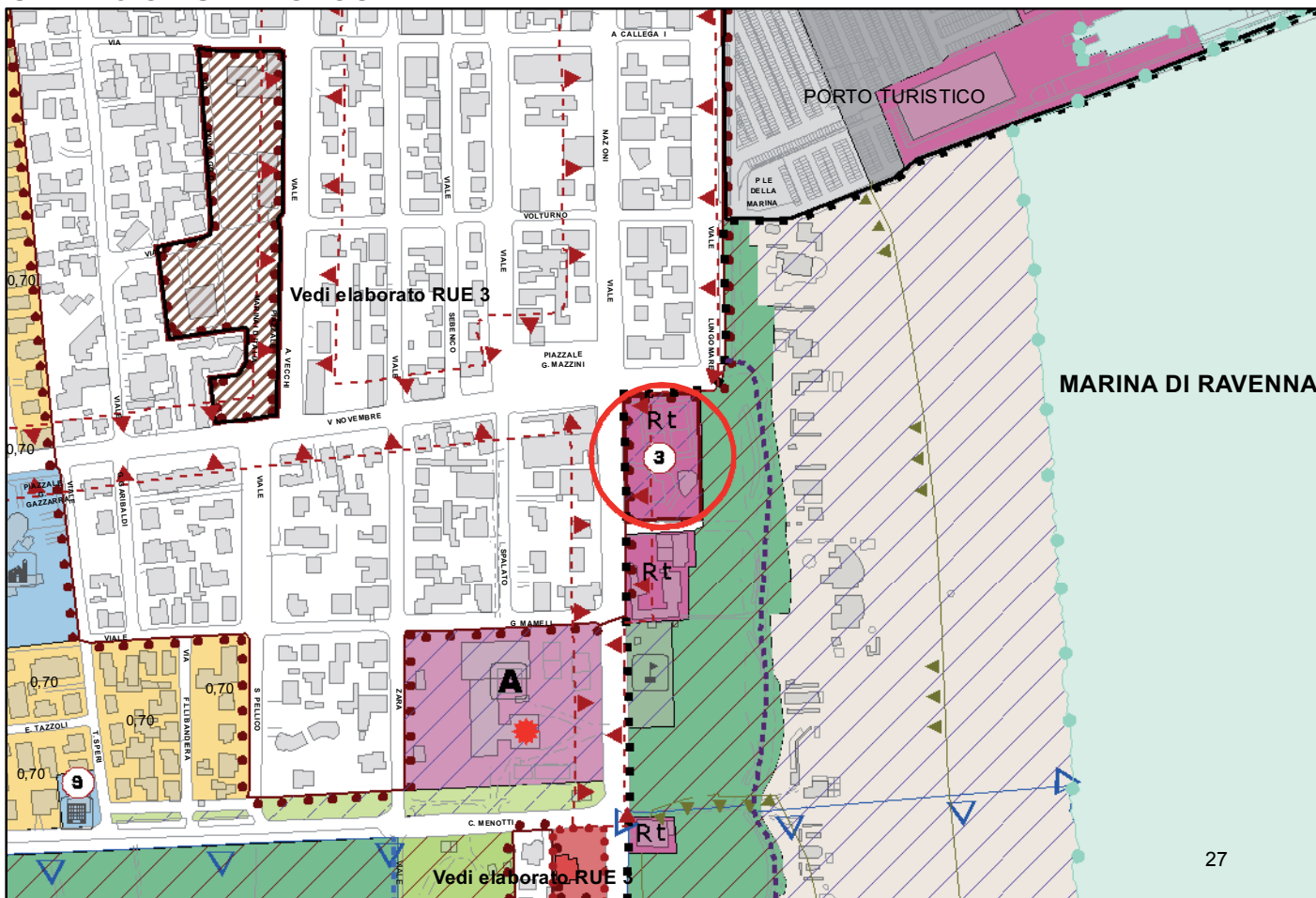
Modifiche Cartografiche derivanti dalle modifiche Normative

STRALCIO RUE VIGENTE

Scala 1: 5000



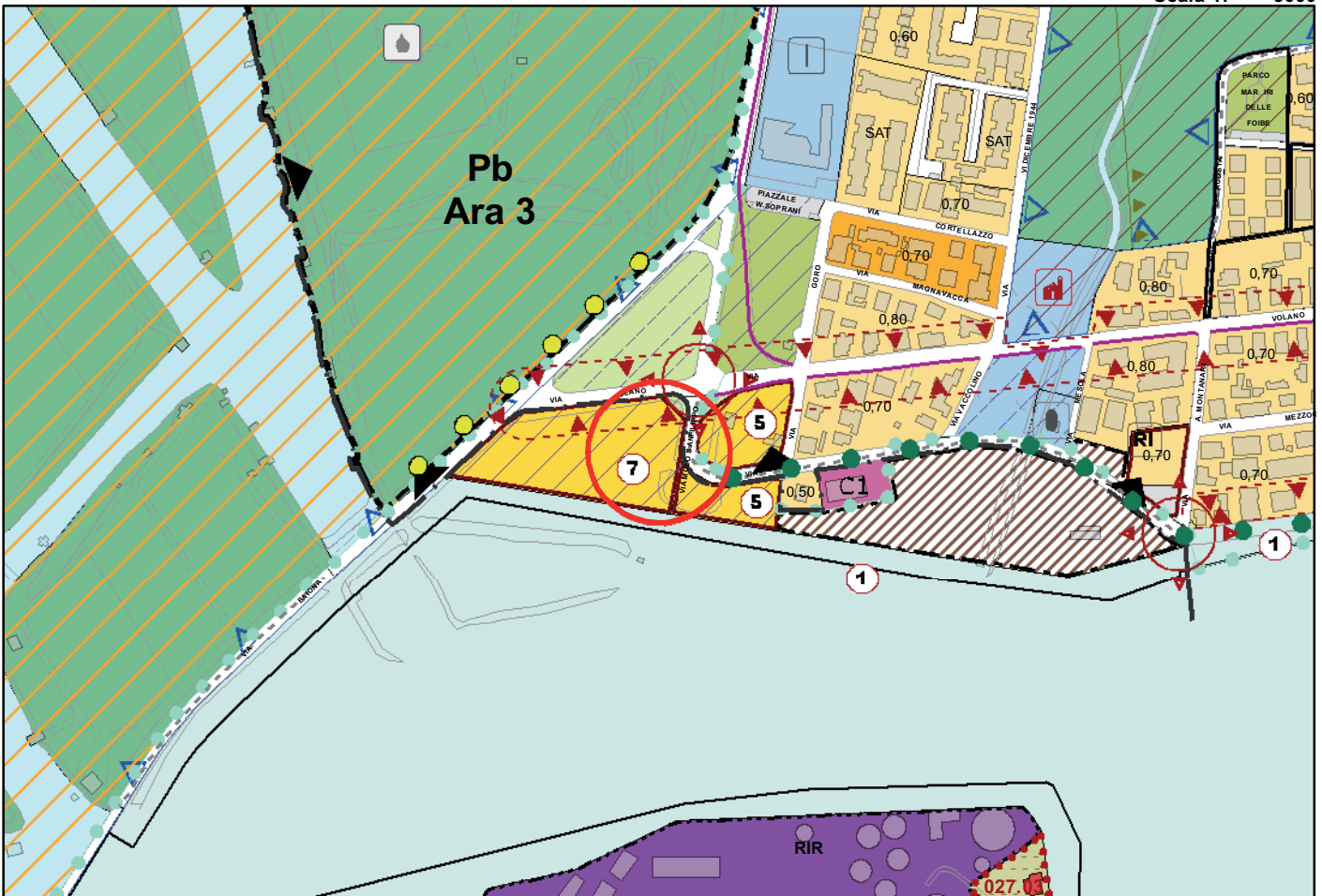
STRALCIO RUE PROPOSTA DI VARIANTE



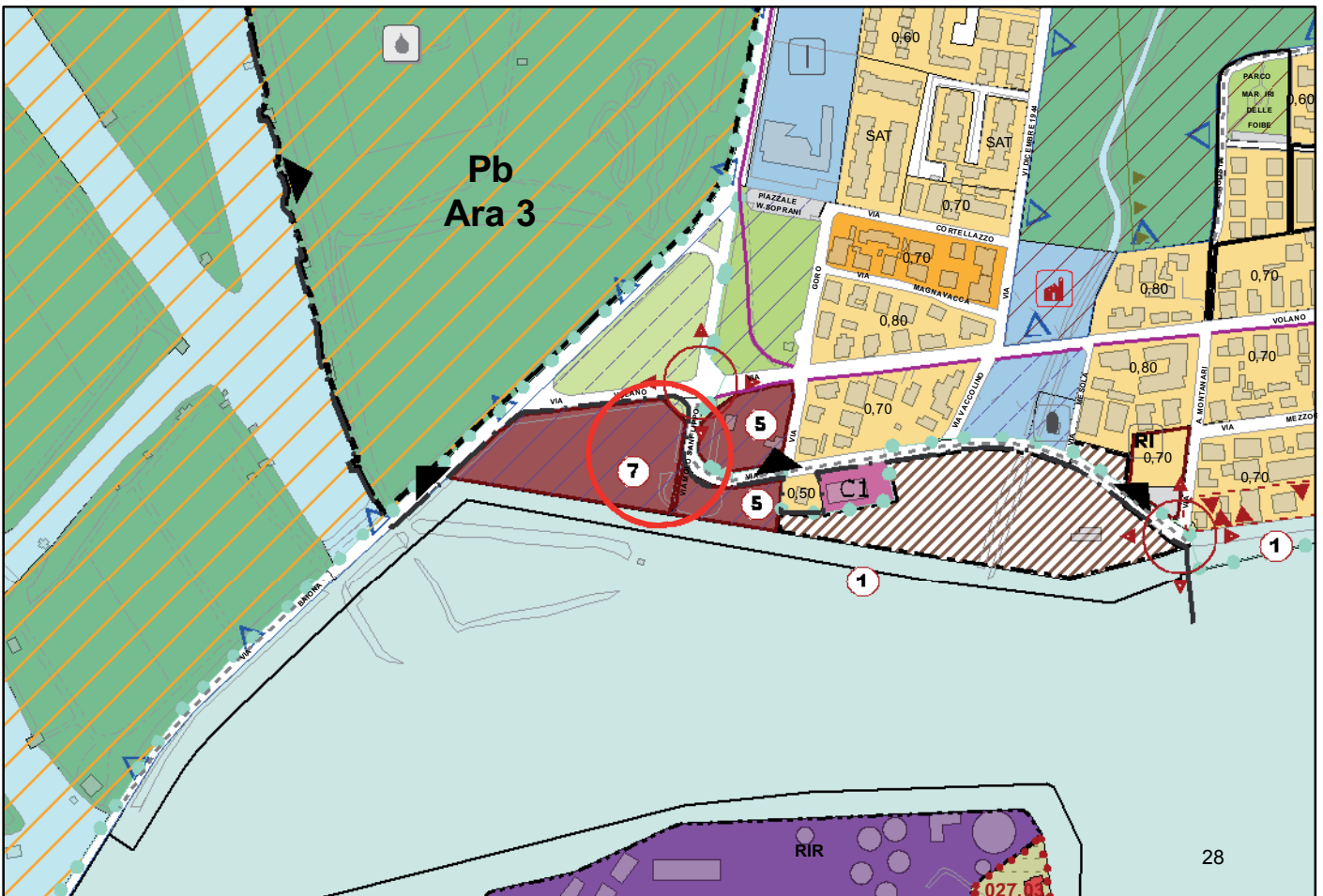
Modifiche Cartografiche derivanti dalle modifiche Normative

STRALCIO RUE VIGENTE

Scala 1: 5000



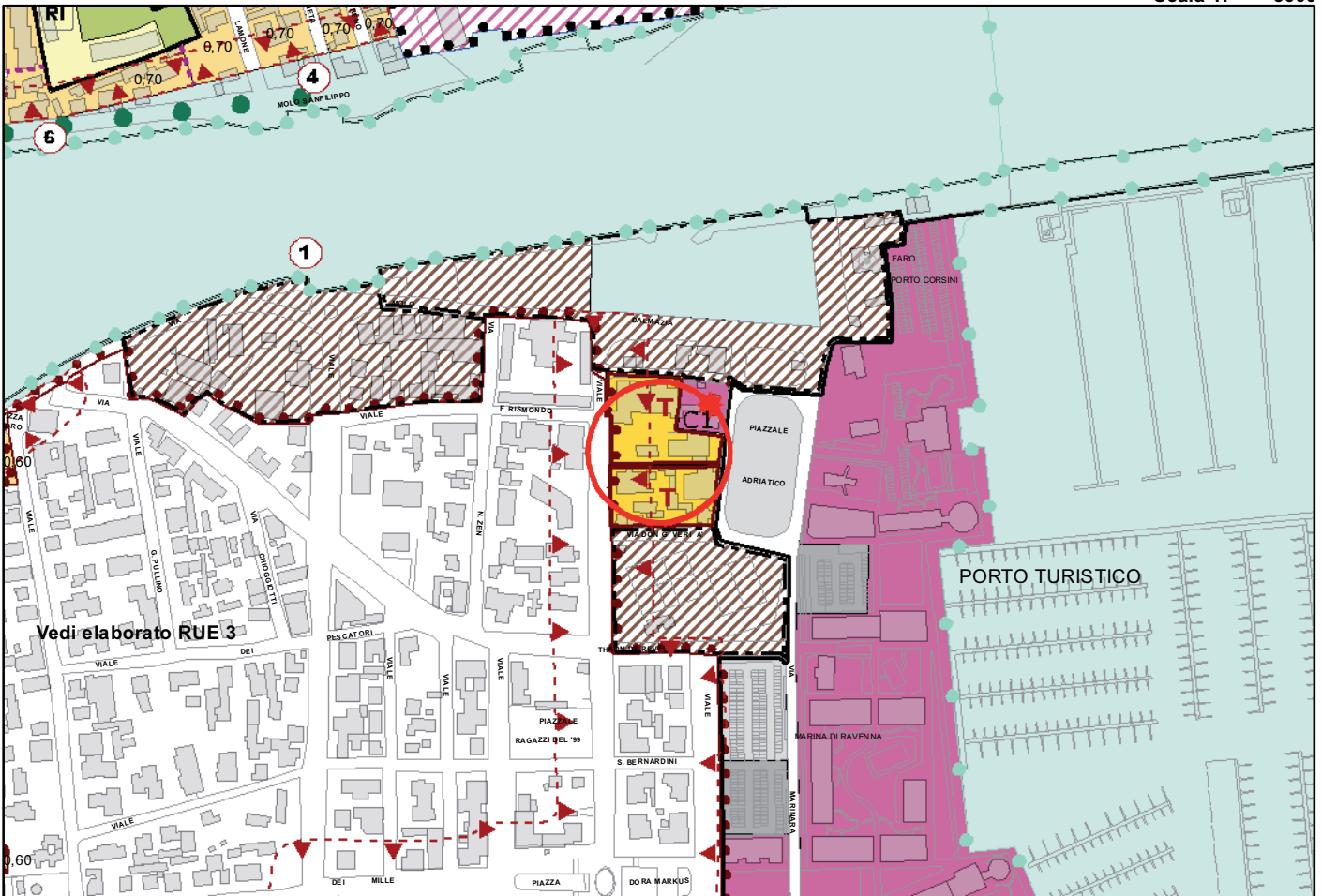
STRALCIO RUE PROPOSTA DI VARIANTE



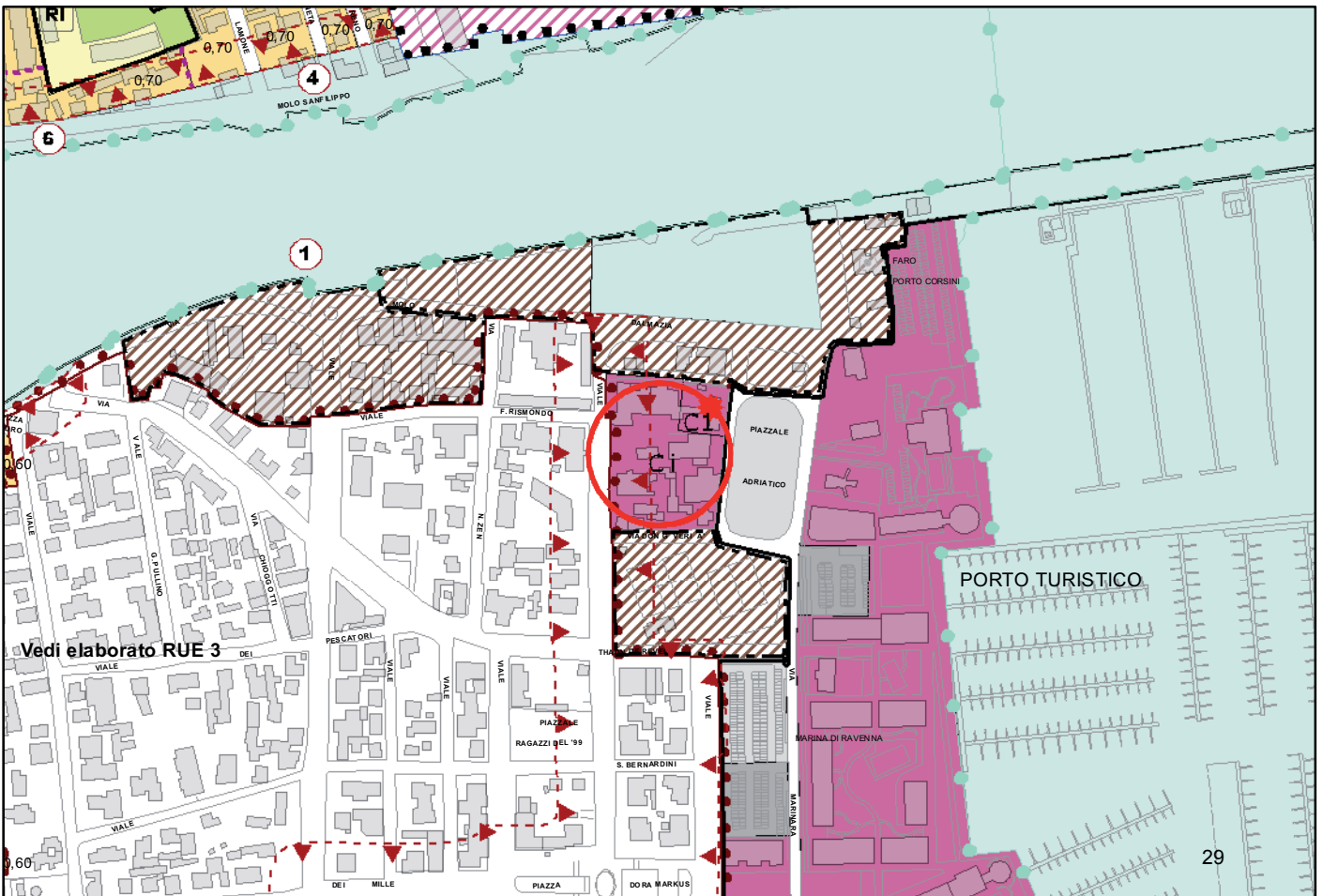
Modifiche Cartografiche derivanti dalle modifiche Normative

STRALCIO RUE VIGENTE

Scala 1: 5000



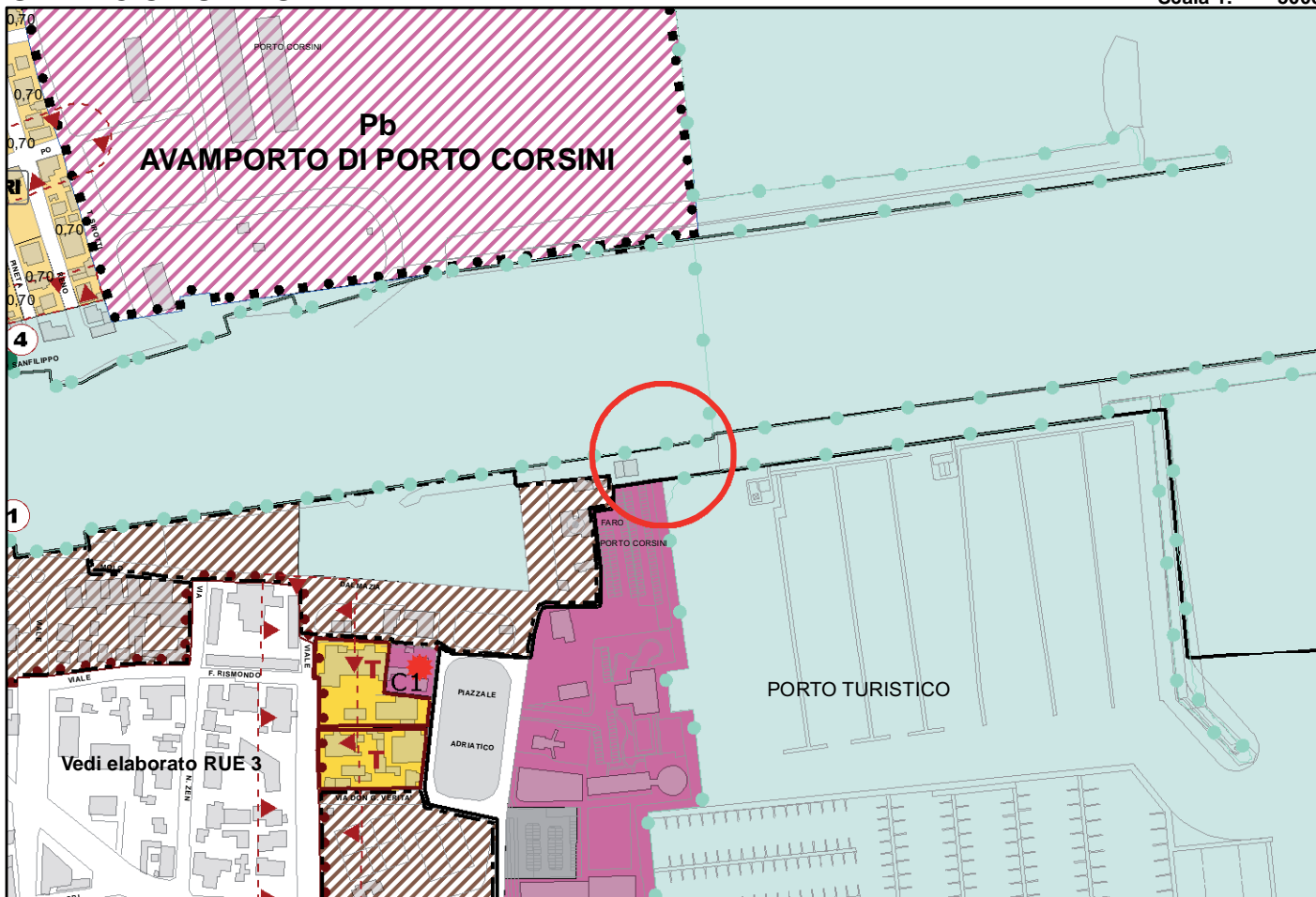
STRALCIO RUE PROPOSTA DI VARIANTE



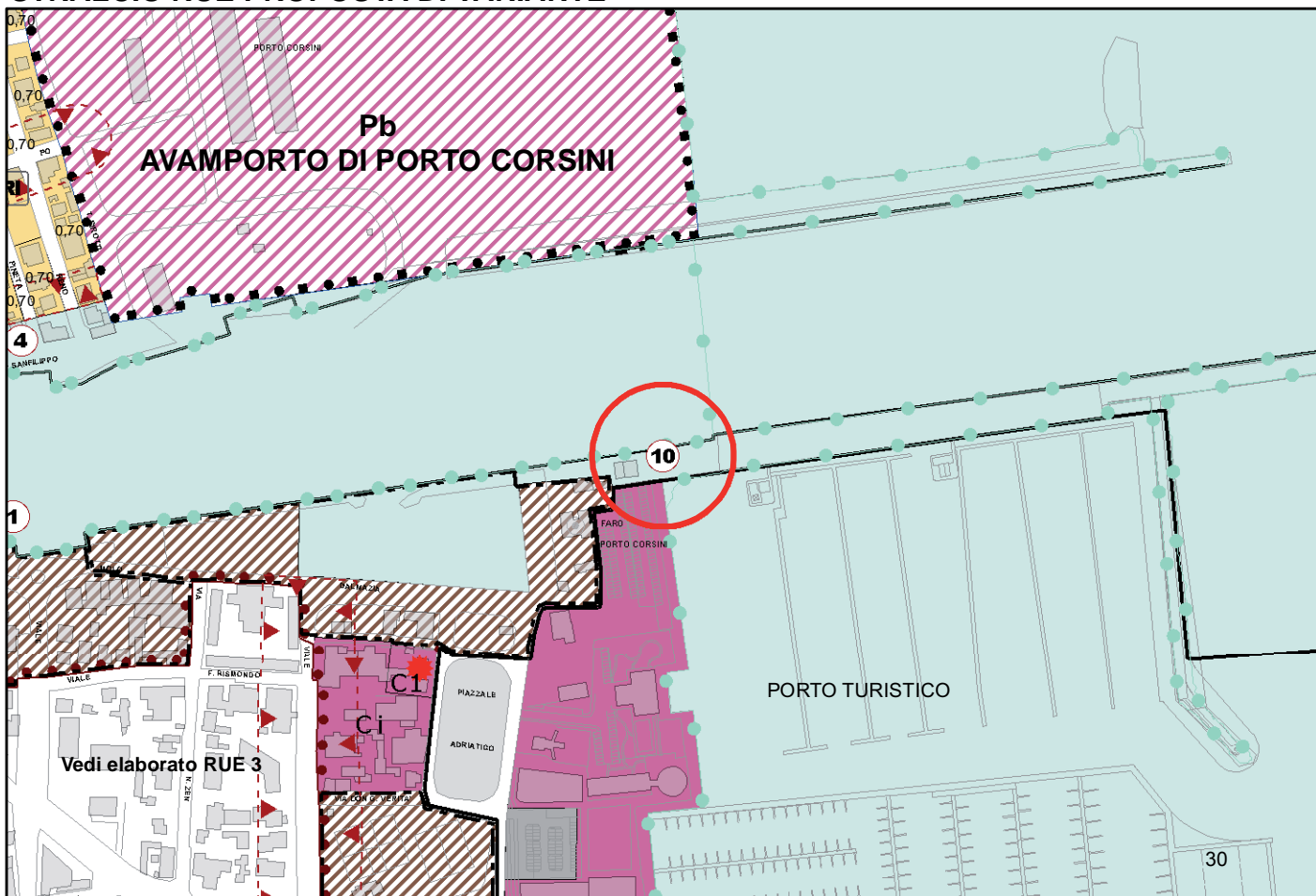
Modifiche Cartografiche derivanti dalle modifiche Normative

STRALCIO RUE VIGENTE

Scala 1: 5000



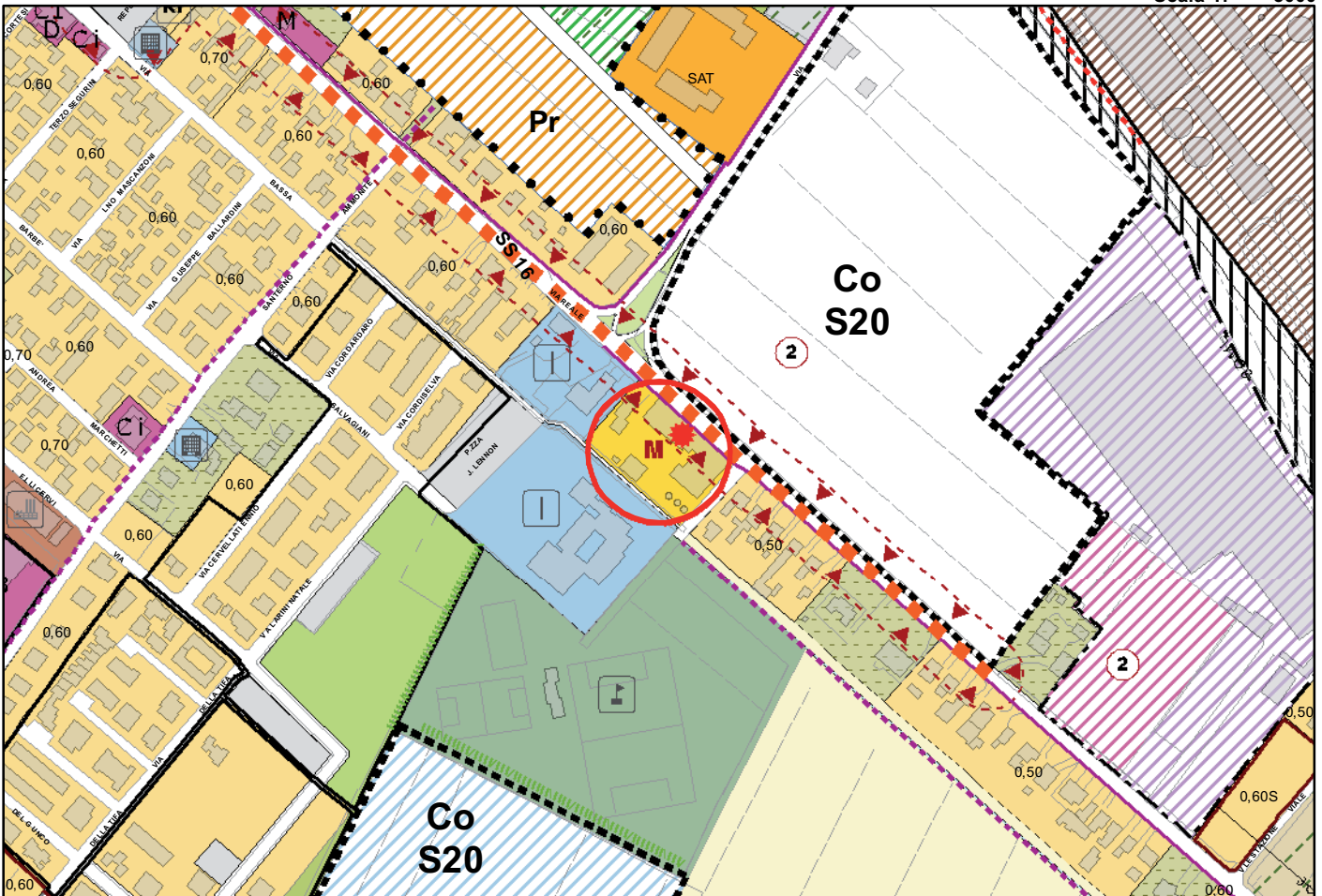
STRALCIO RUE PROPOSTA DI VARIANTE



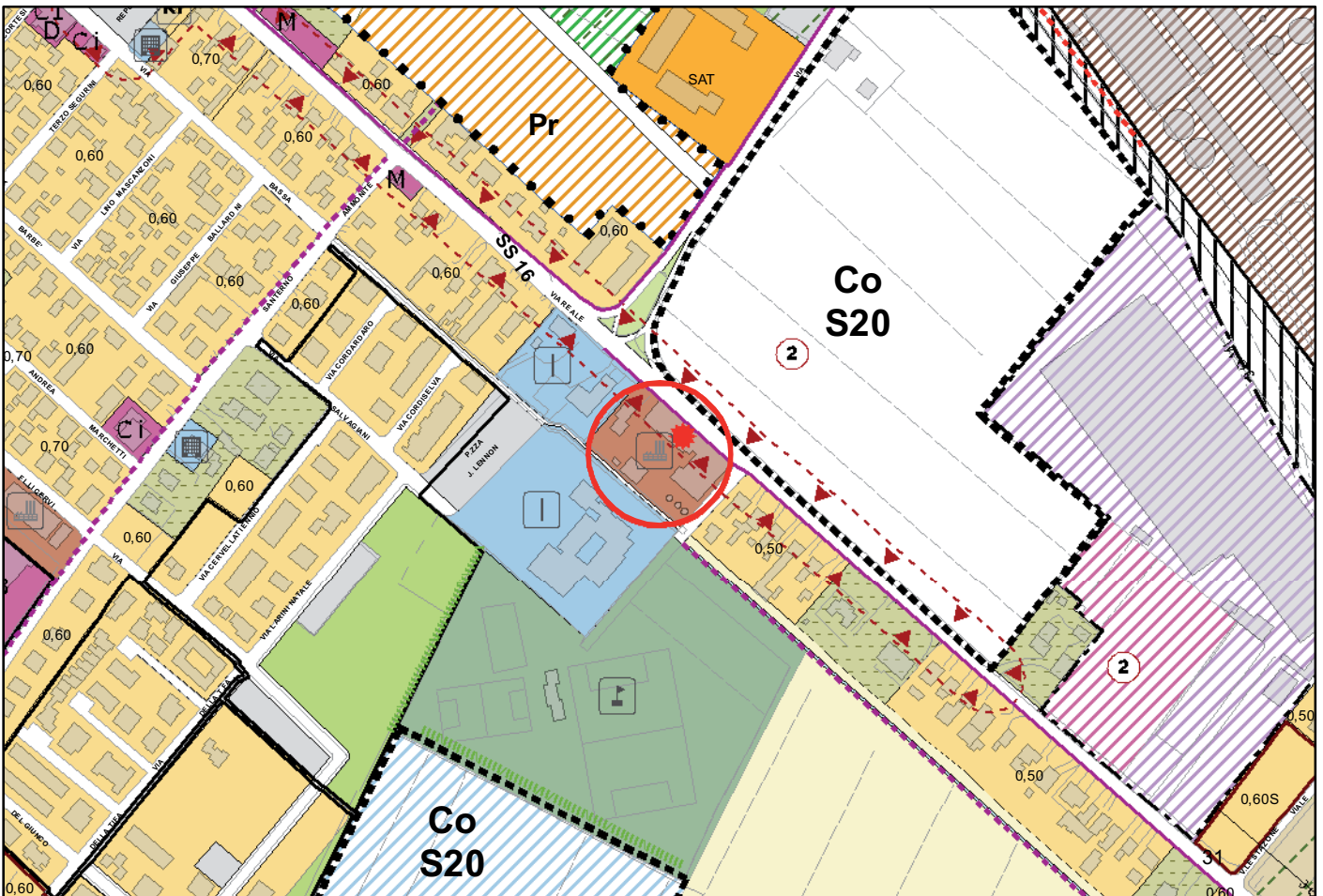
Modifiche Cartografiche derivanti dalle modifiche Normative

STRALCIO RUE VIGENTE

Scala 1: 5000



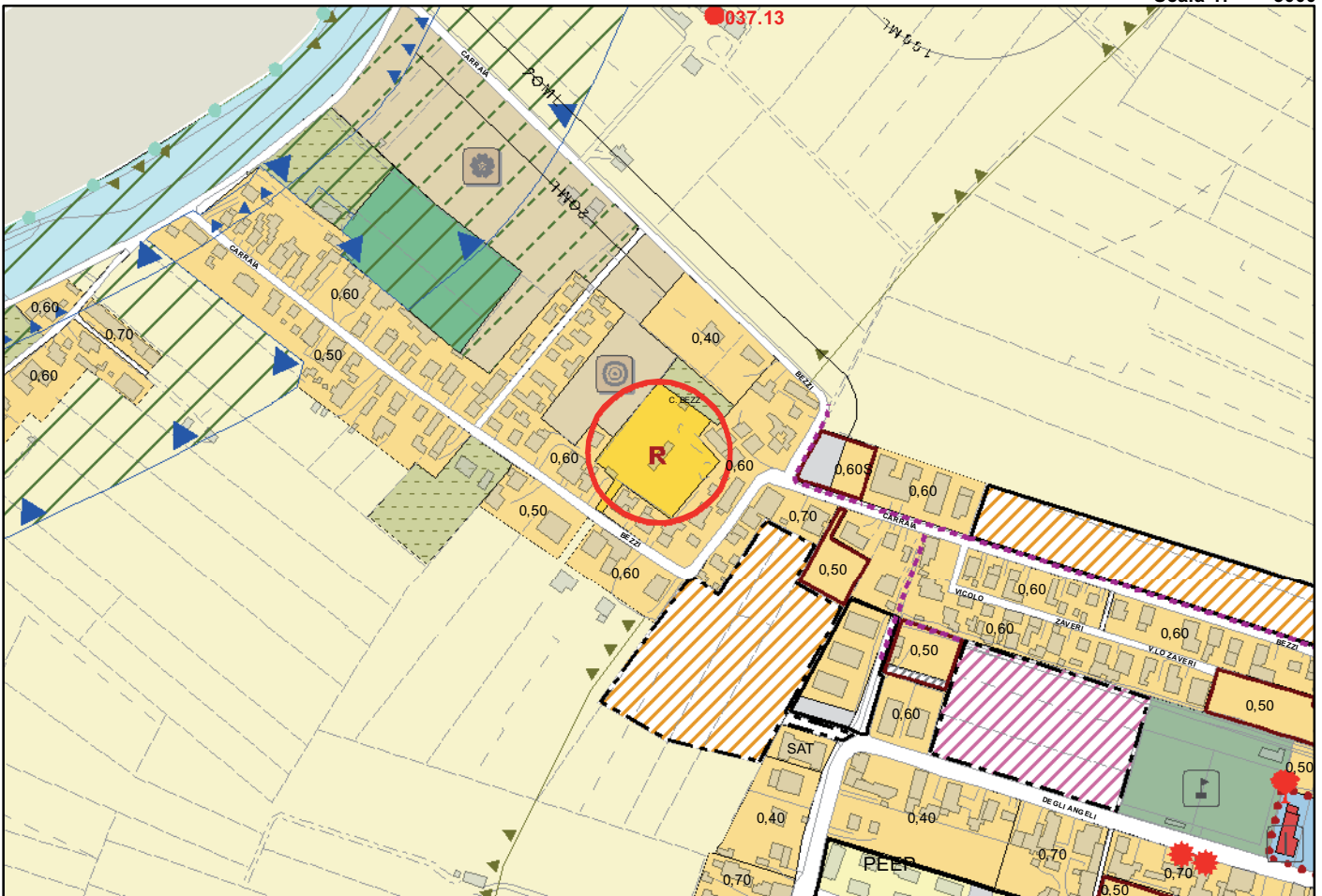
STRALCIO RUE PROPOSTA DI VARIANTE



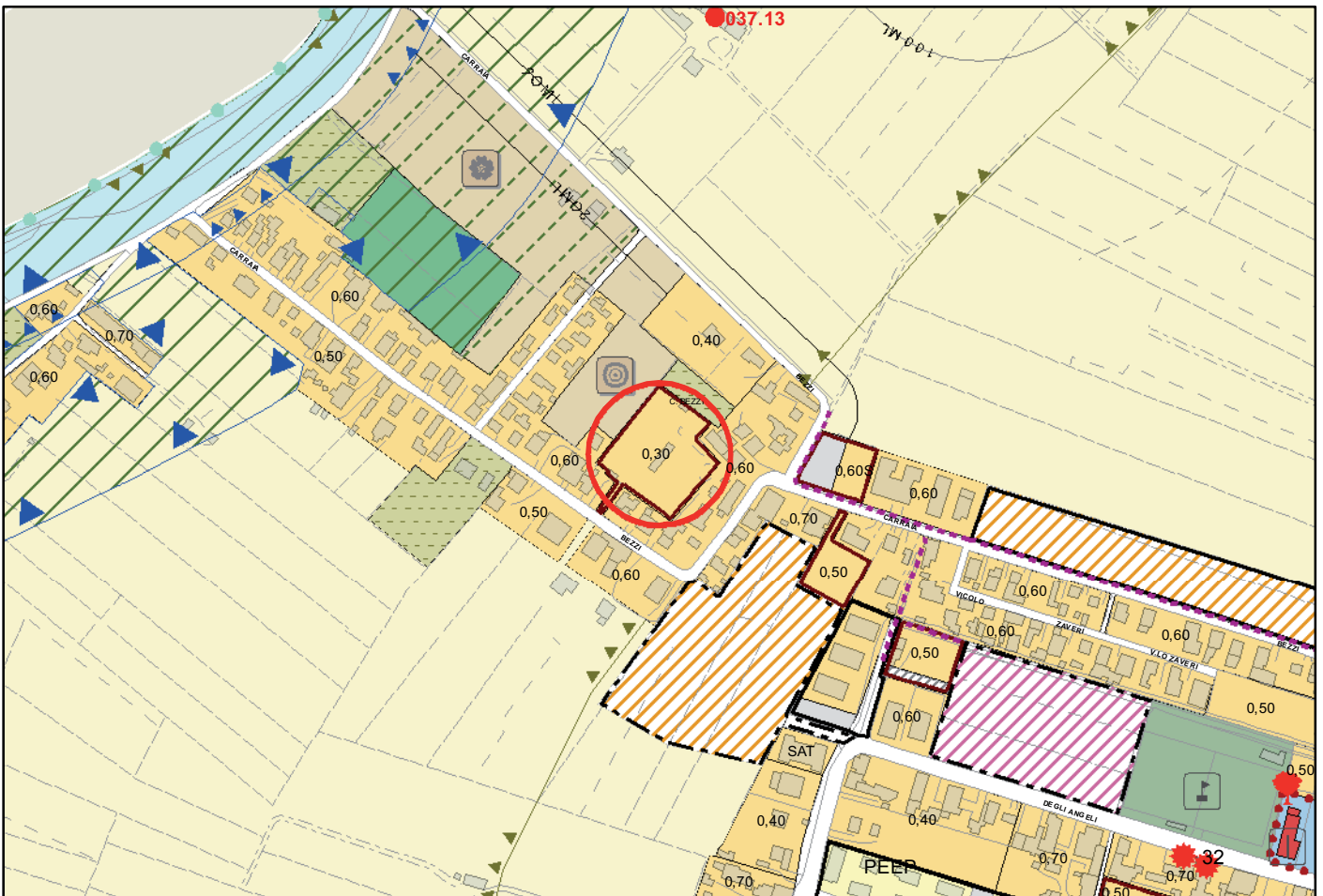
Modifiche Cartografiche derivanti dalle modifiche Normative

STRALCIO RUE VIGENTE

Scala 1: 5000



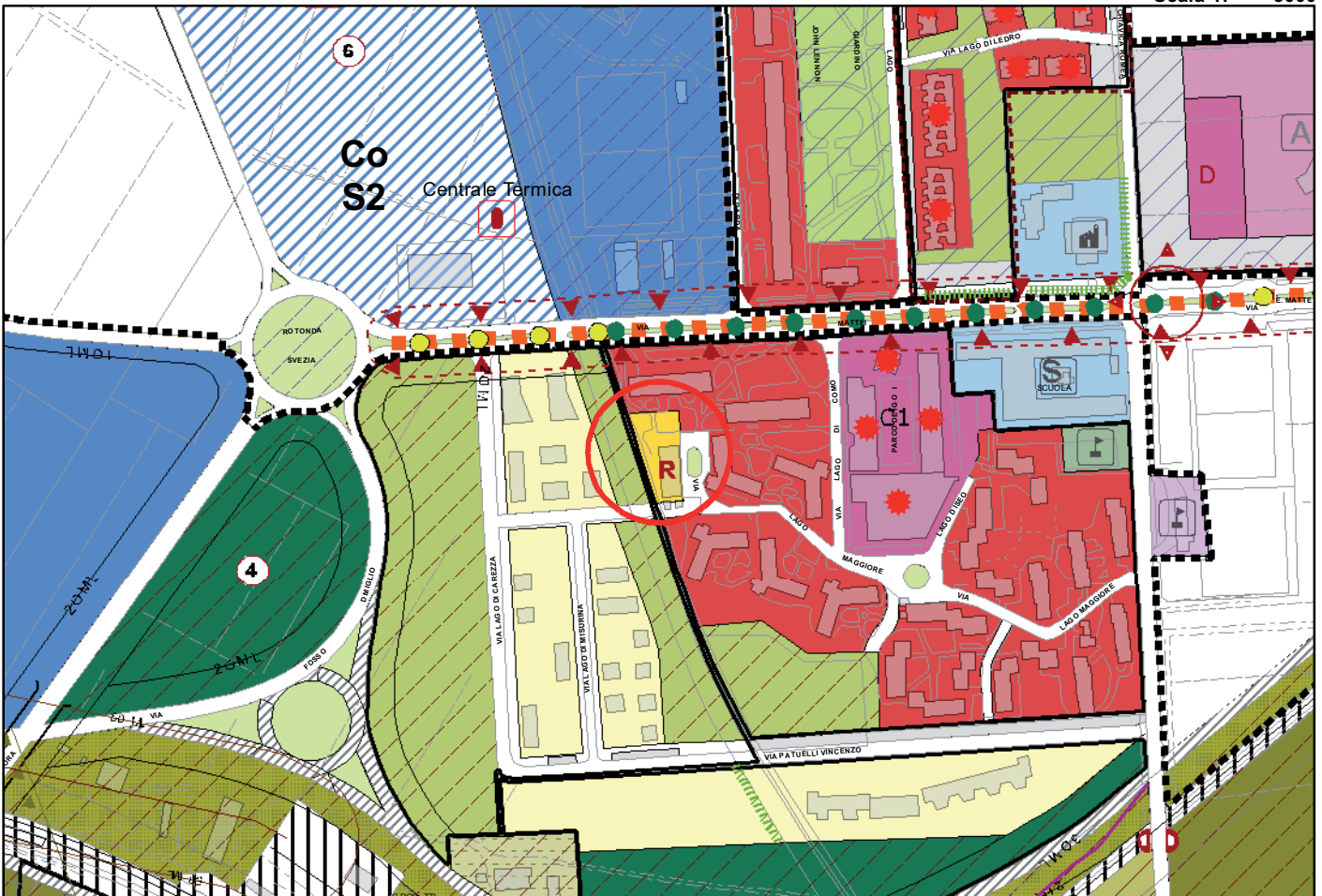
STRALCIO RUE PROPOSTA DI VARIANTE



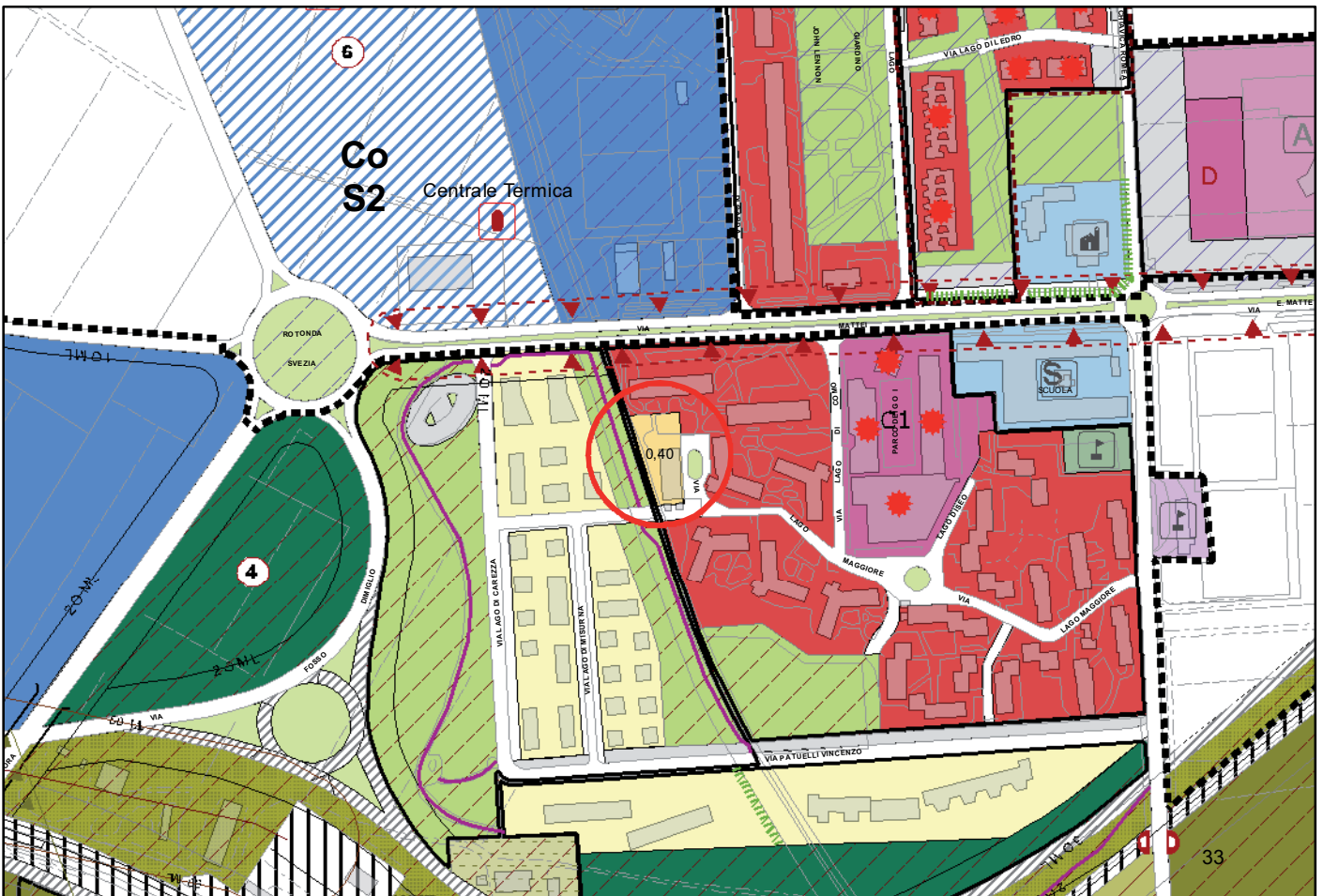
Modifiche Cartografiche derivanti dalle modifiche Normative

STRALCIO RUE VIGENTE

Scala 1: 5000



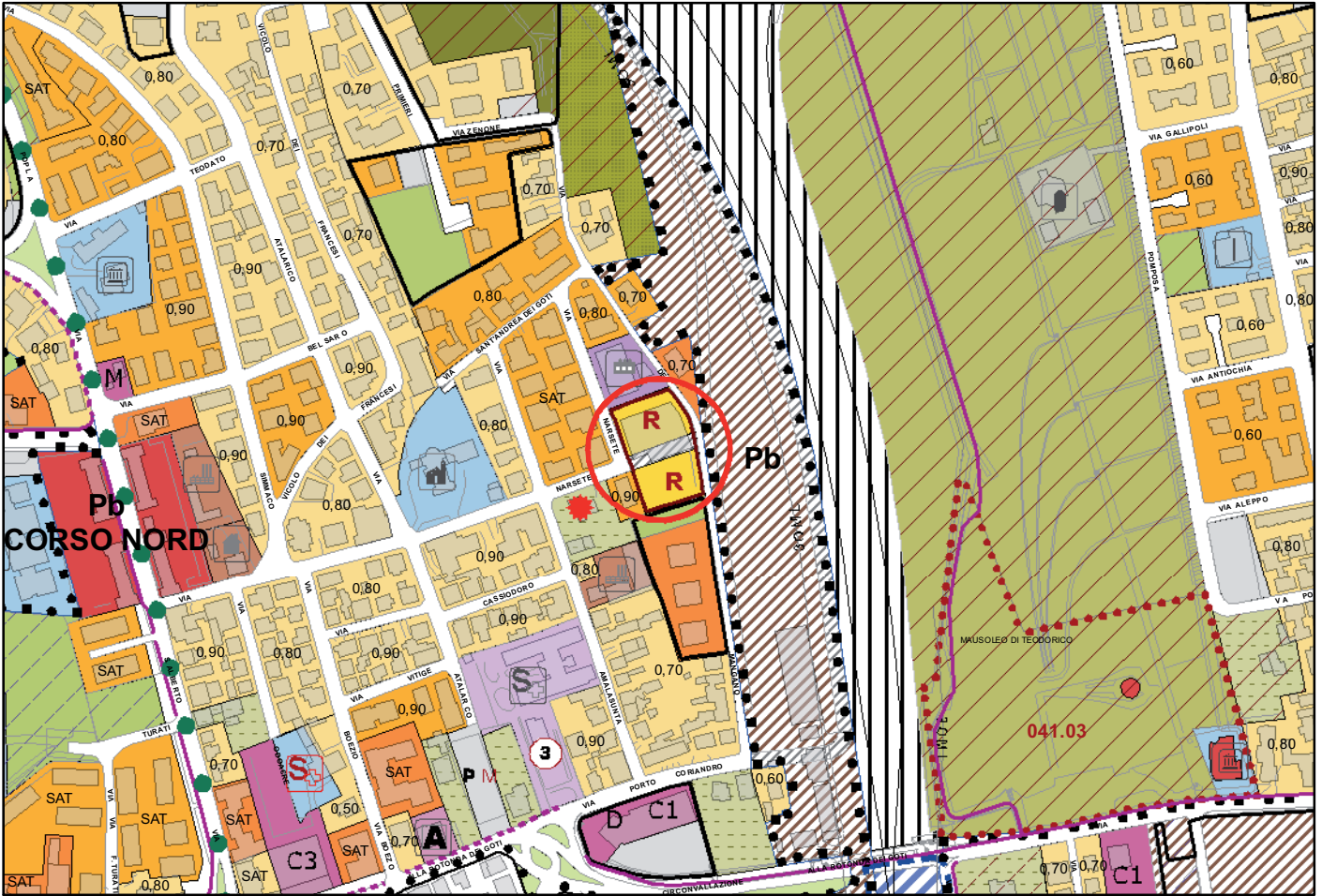
STRALCIO RUE PROPOSTA DI VARIANTE



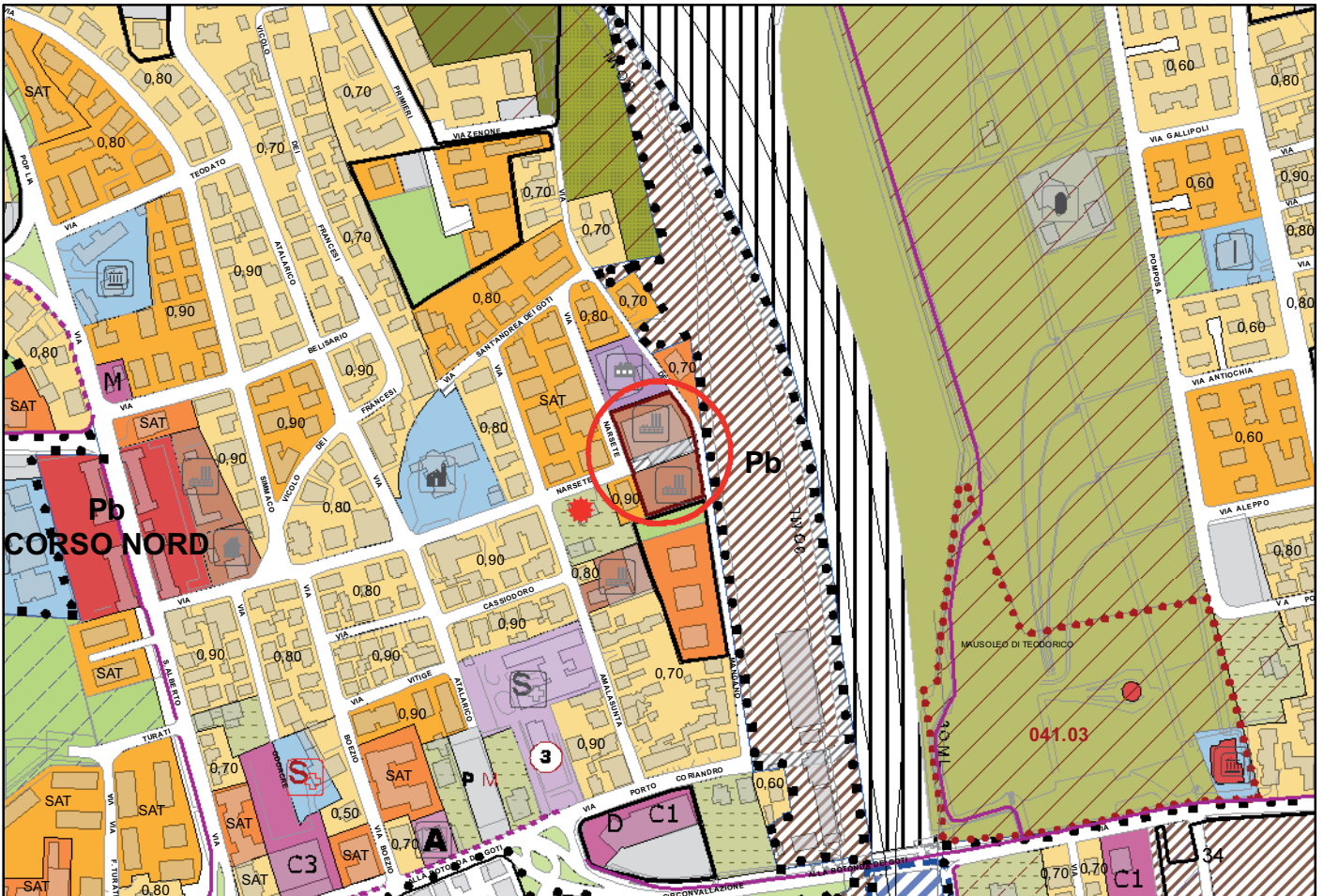
Modifiche Cartografiche derivanti dalle modifiche Normative

STRALCIO RUE VIGENTE

Scala 1: 5000



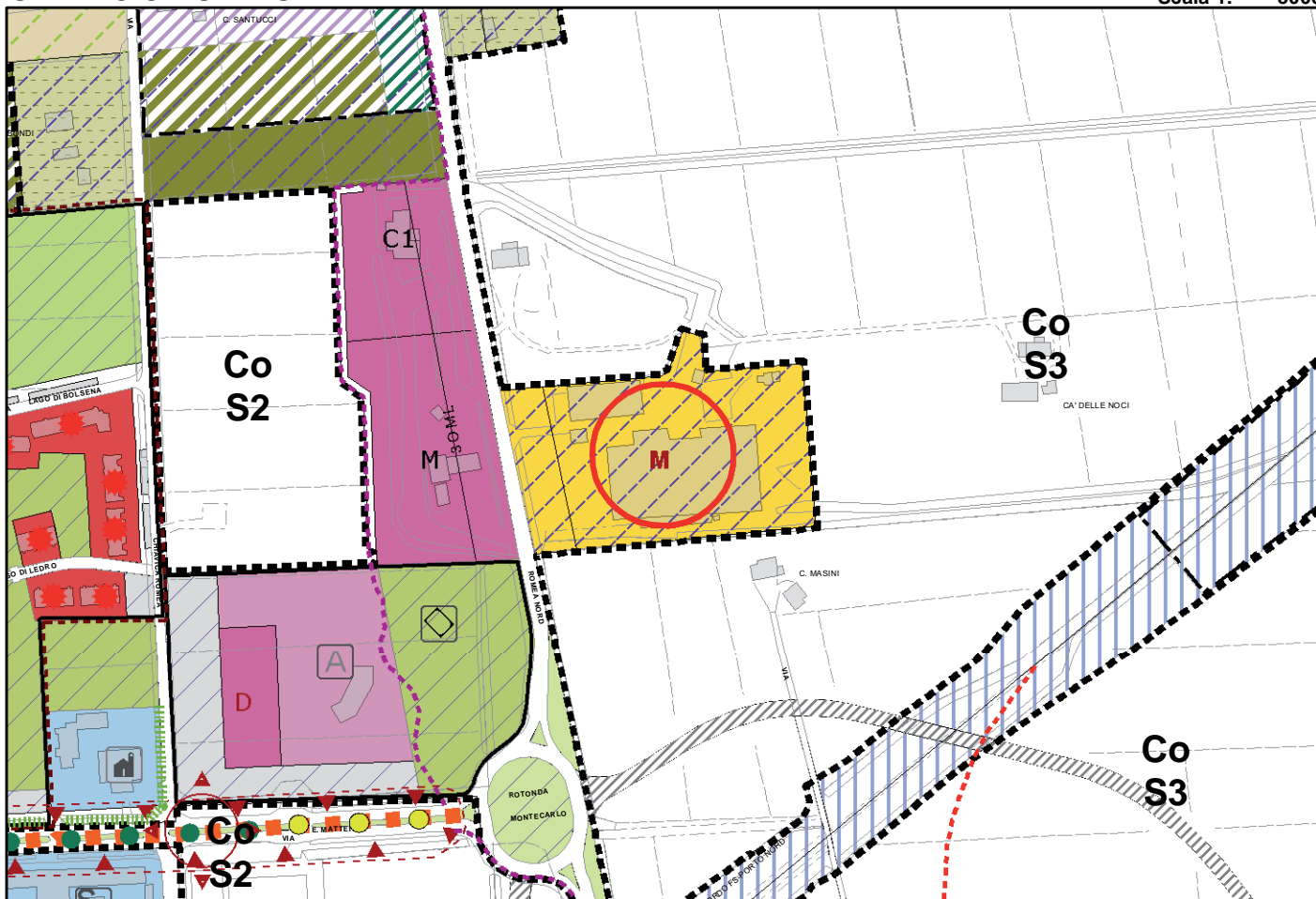
STRALCIO RUE PROPOSTA DI VARIANTE



Modifiche Cartografiche derivanti dalle modifiche Normative

STRALCIO RUE VIGENTE

Scala 1: 5000



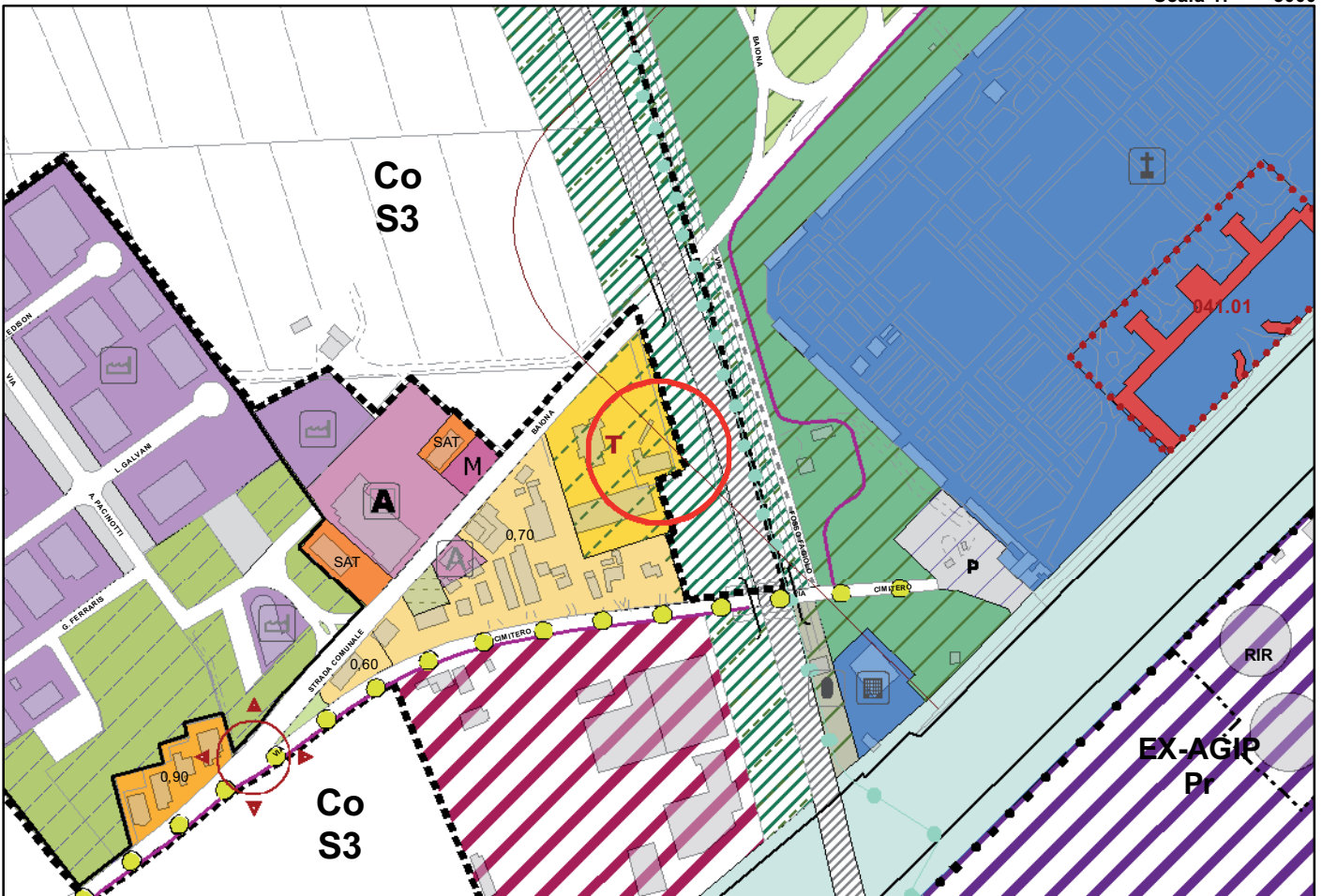
STRALCIO RUE PROPOSTA DI VARIANTE



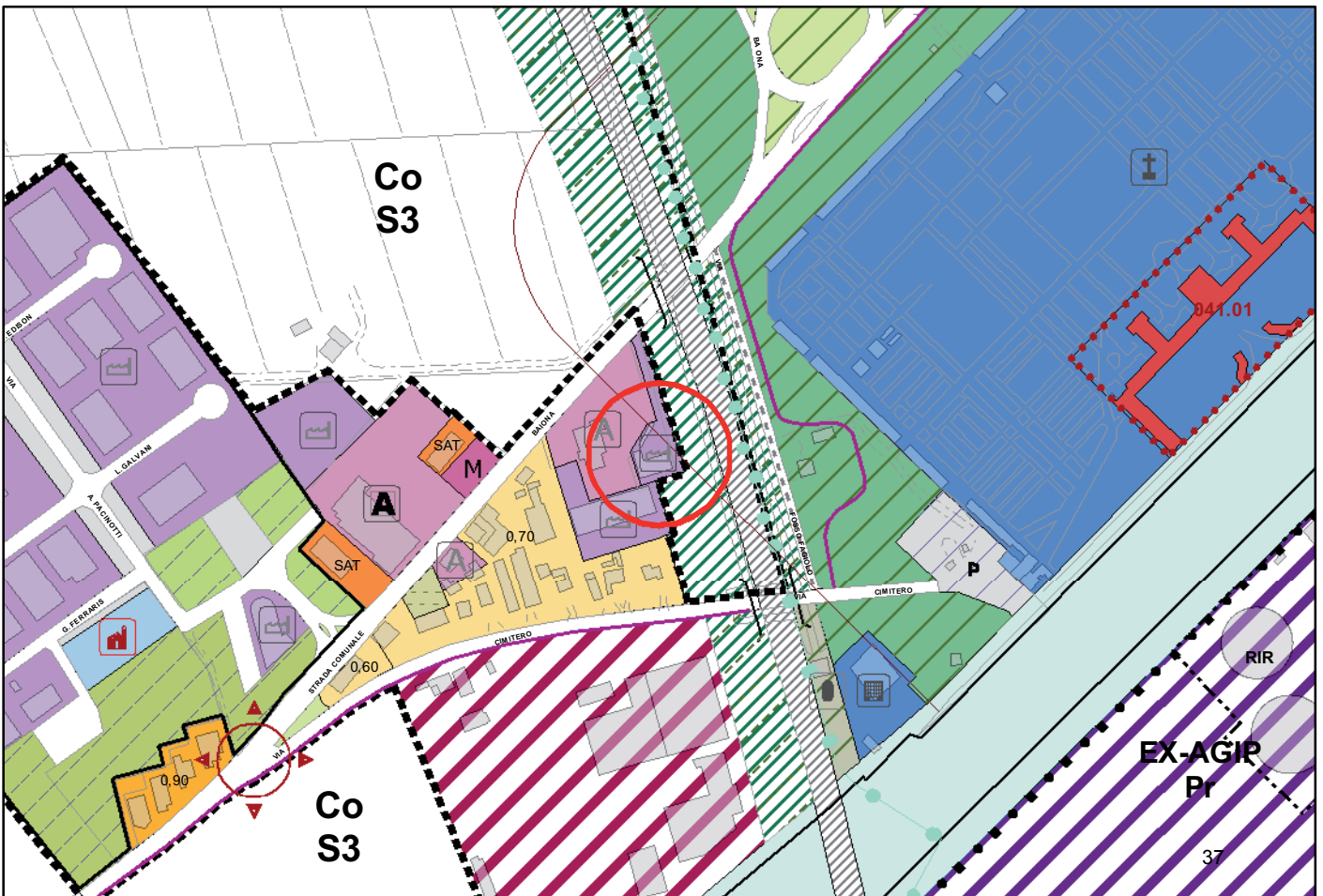
Modifiche Cartografiche derivanti dalle modifiche Normative

STRALCIO RUE VIGENTE

Scala 1: 5000



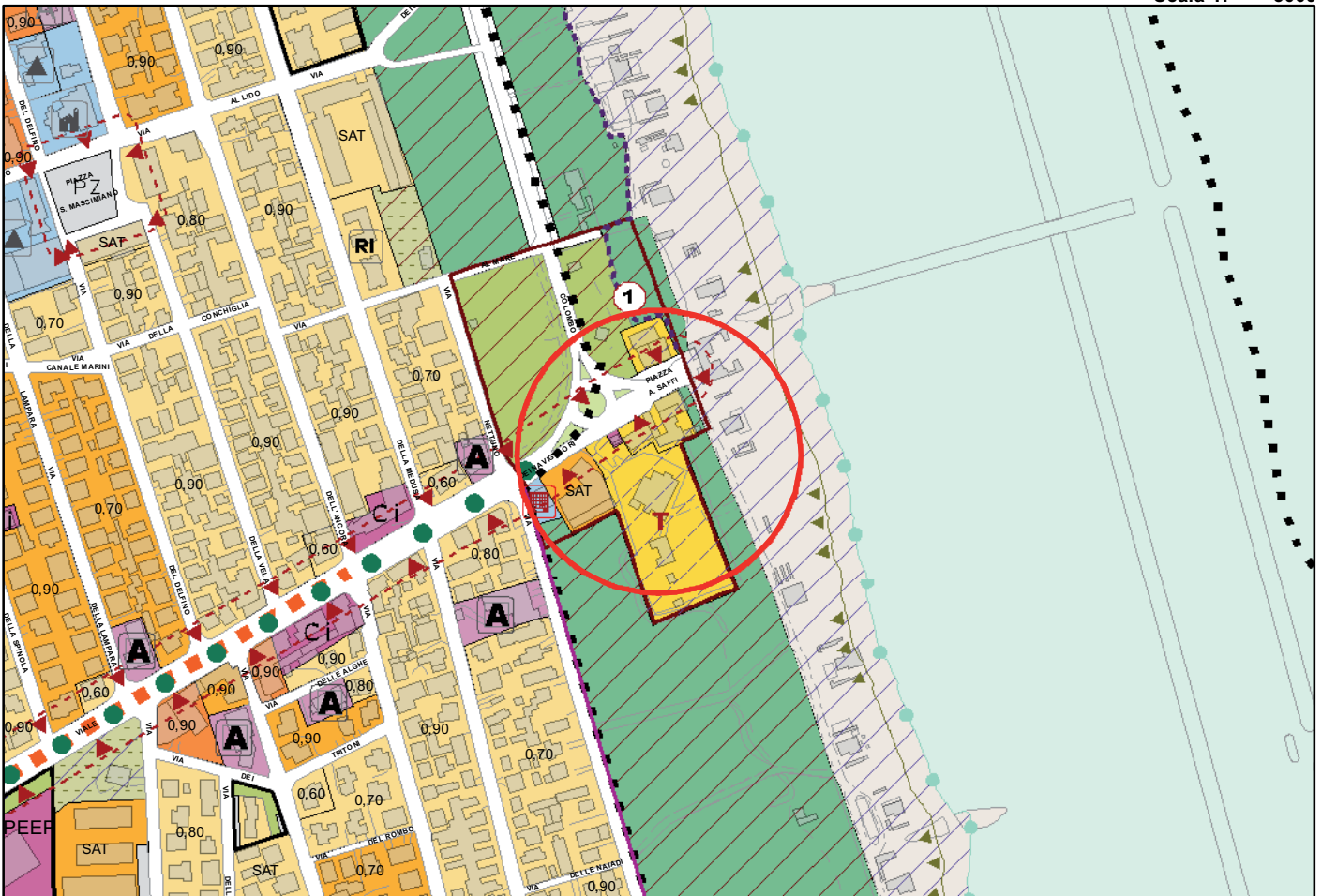
STRALCIO RUE PROPOSTA DI VARIANTE



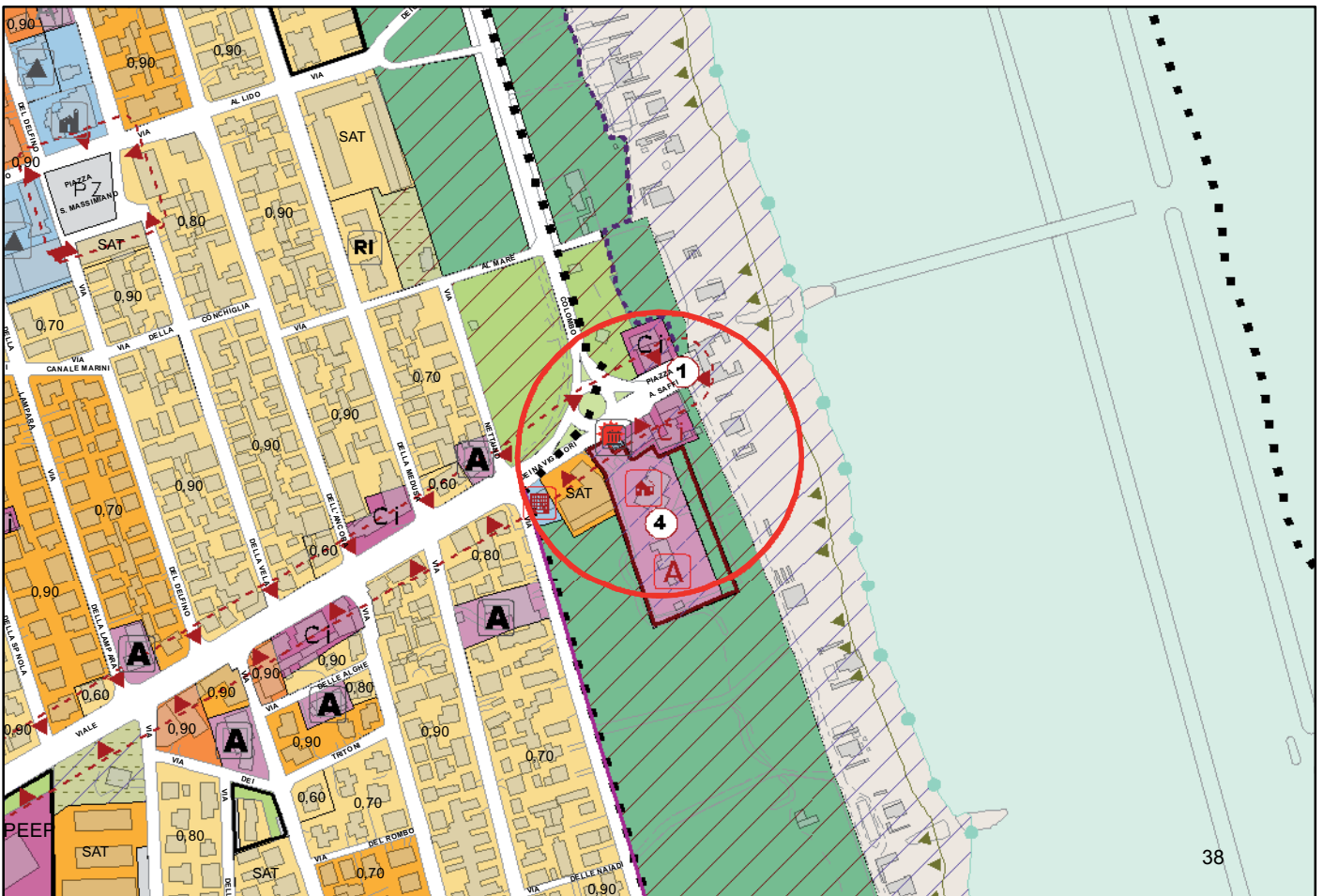
Modifiche Cartografiche derivanti dalle modifiche Normative

STRALCIO RUE VIGENTE

Scala 1: 5000



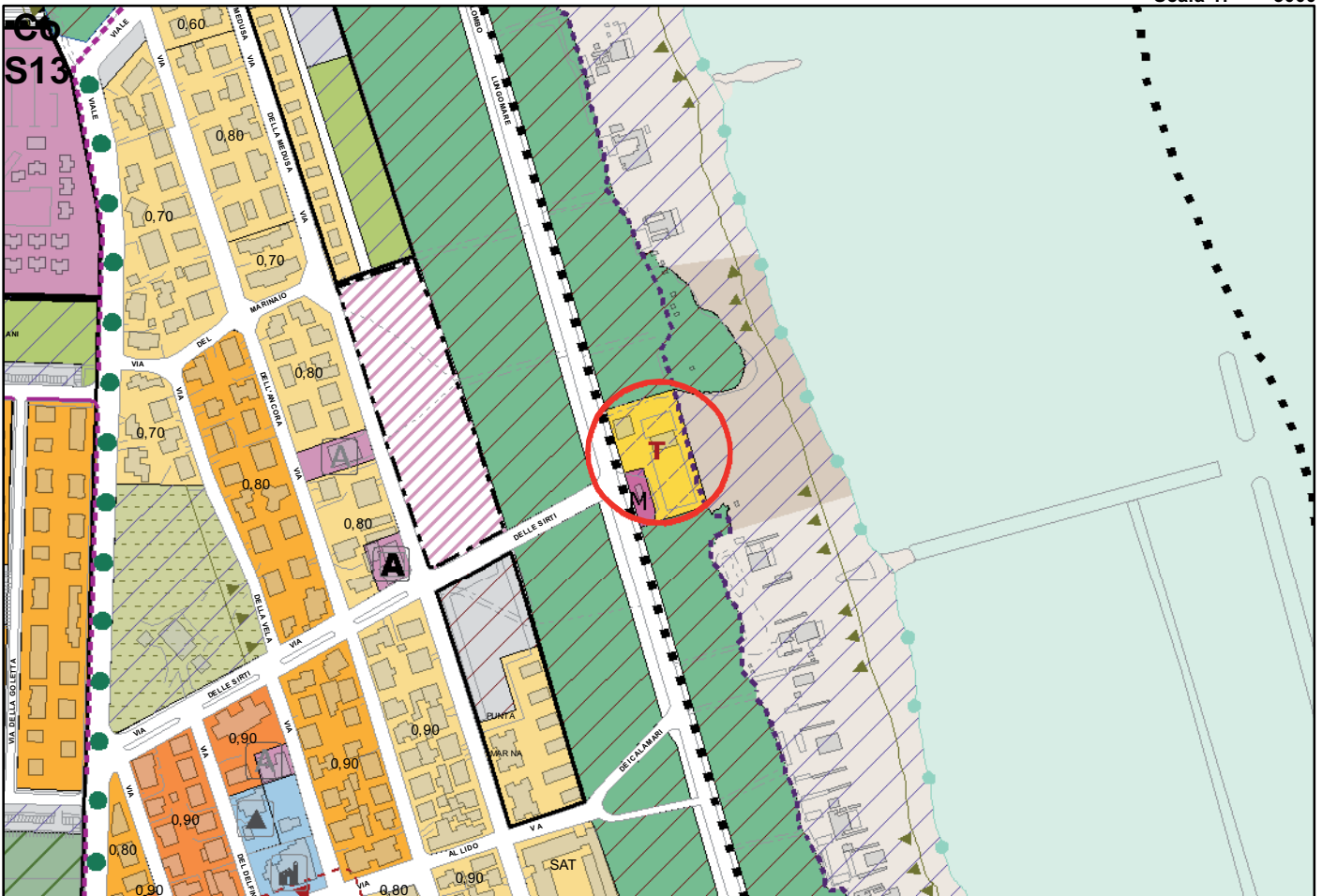
STRALCIO RUE PROPOSTA DI VARIANTE



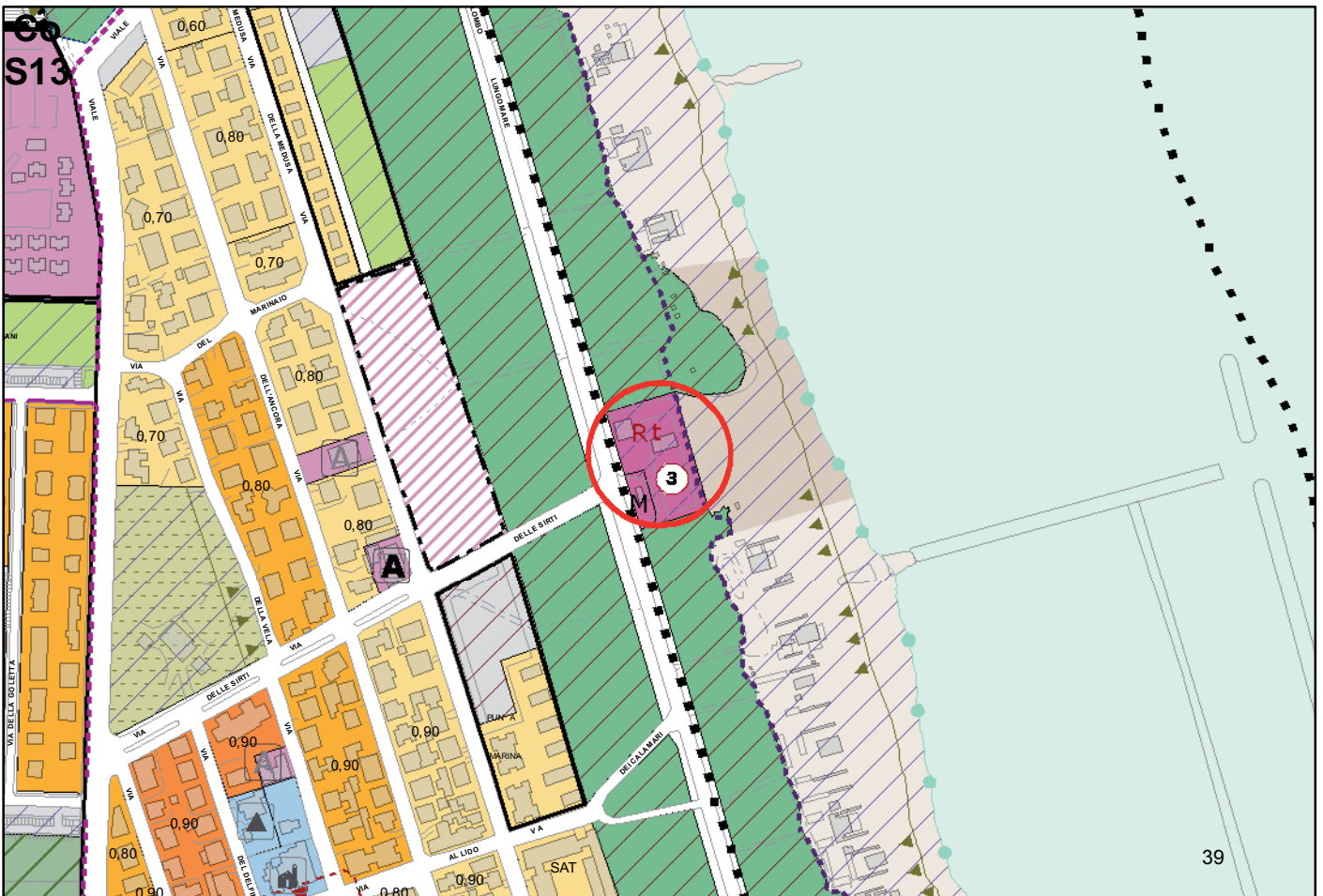
Modifiche Cartografiche derivanti dalle modifiche Normative

STRALCIO RUE VIGENTE

Scala 1: 5000



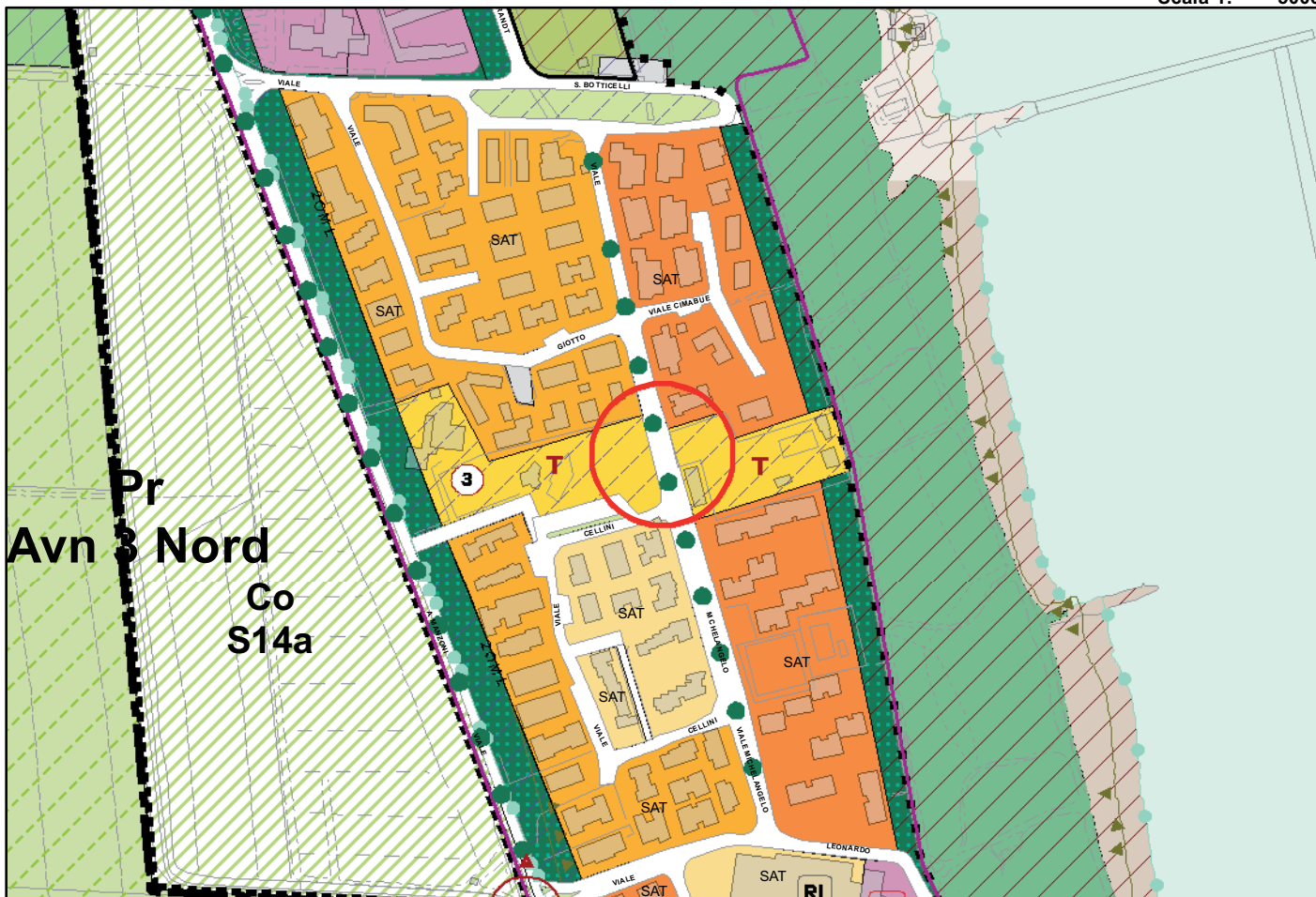
STRALCIO RUE PROPOSTA DI VARIANTE



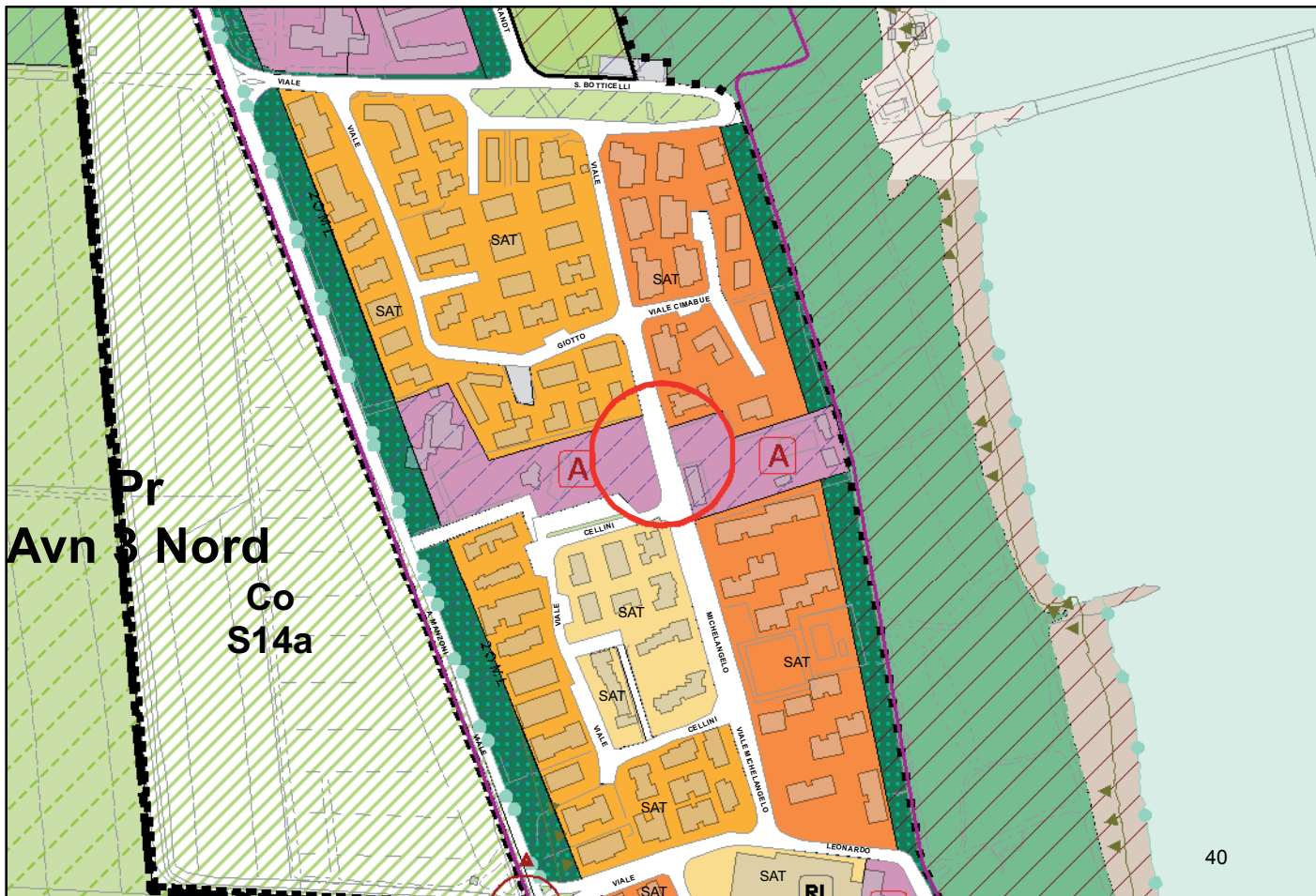
Modifiche Cartografiche derivanti dalle modifiche Normative

STRALCIO RUE VIGENTE

Scala 1: 5000



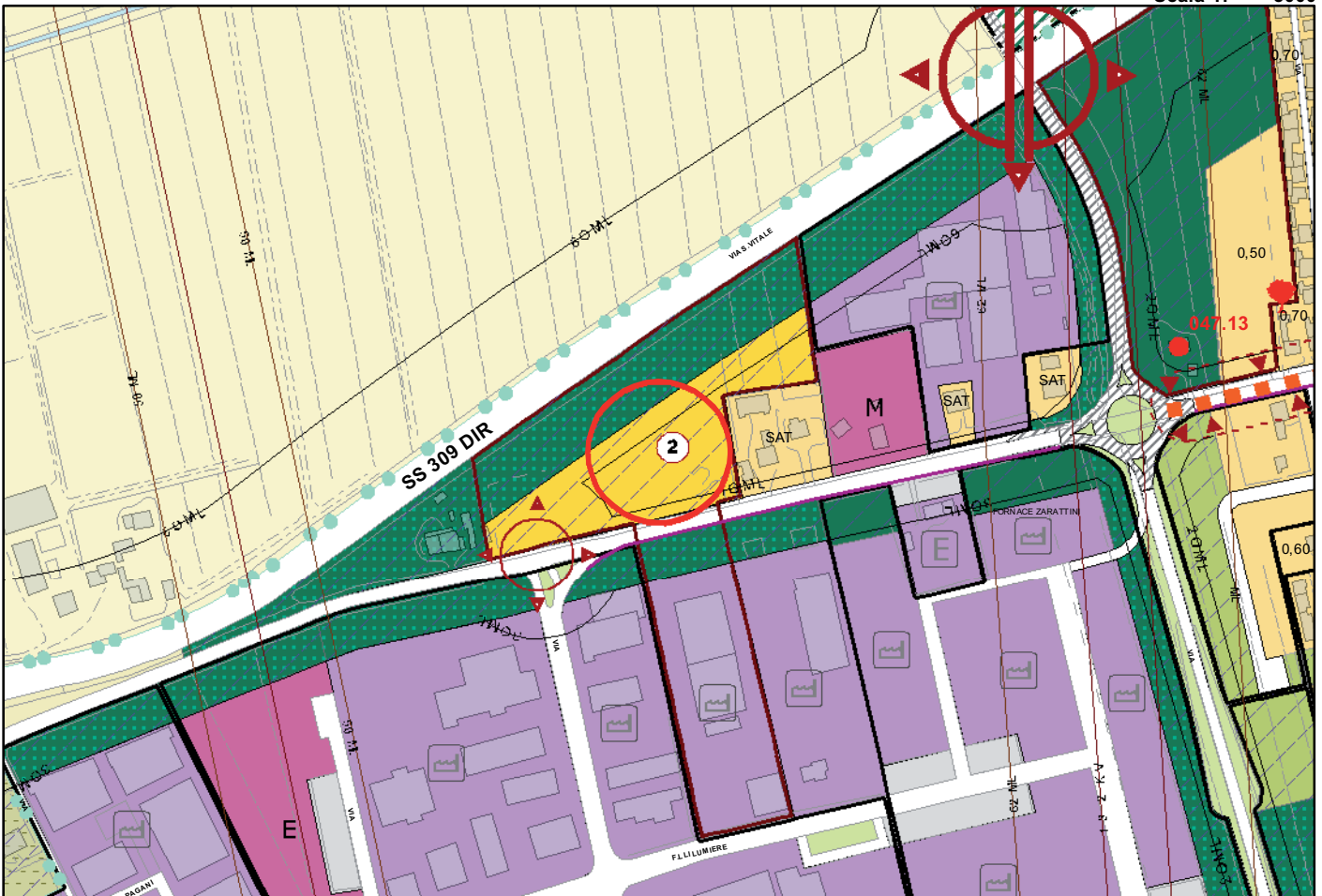
STRALCIO RUE PROPOSTA DI VARIANTE



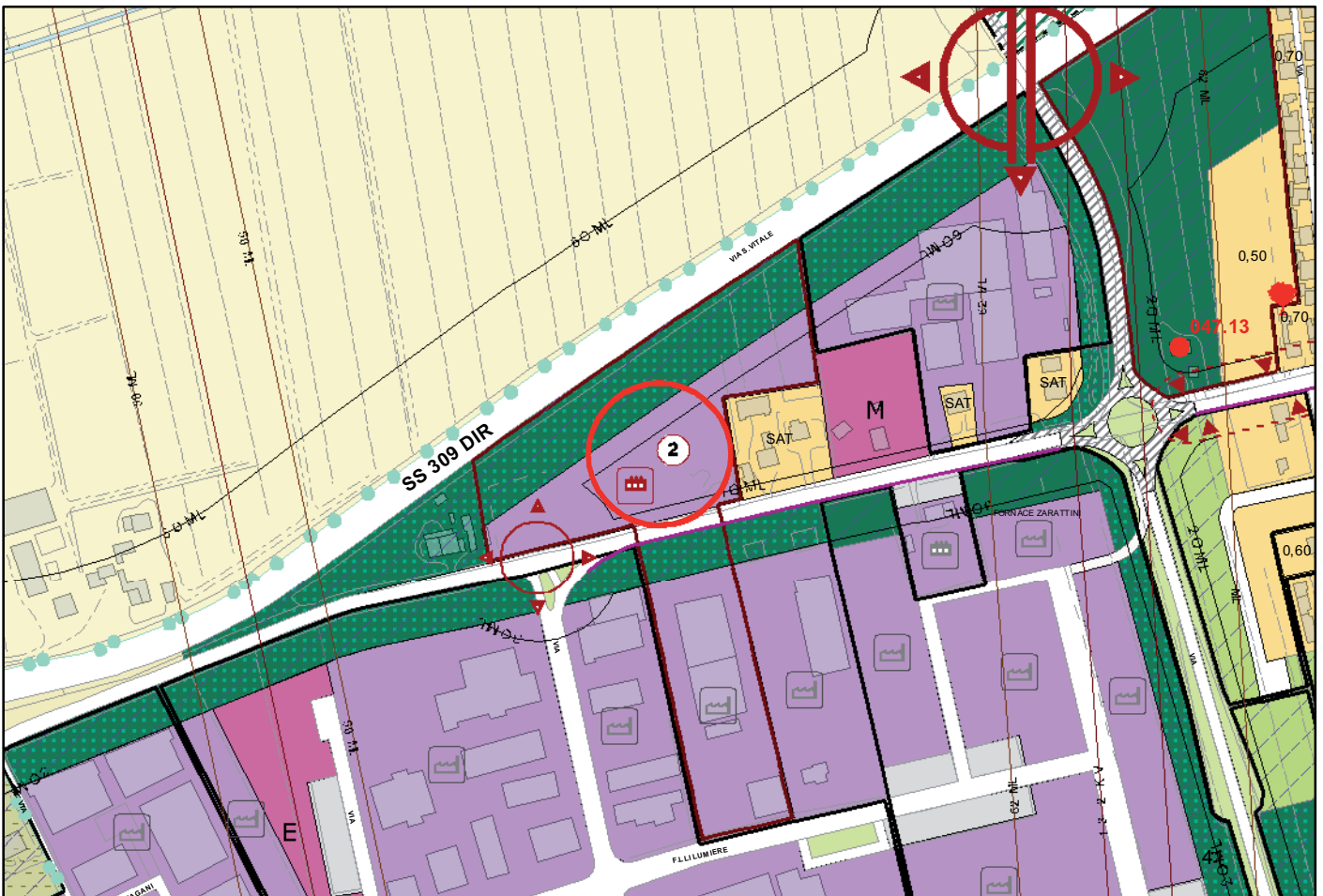
Modifiche Cartografiche derivanti dalle modifiche Normative

STRALCIO RUE VIGENTE

Scala 1: 5000



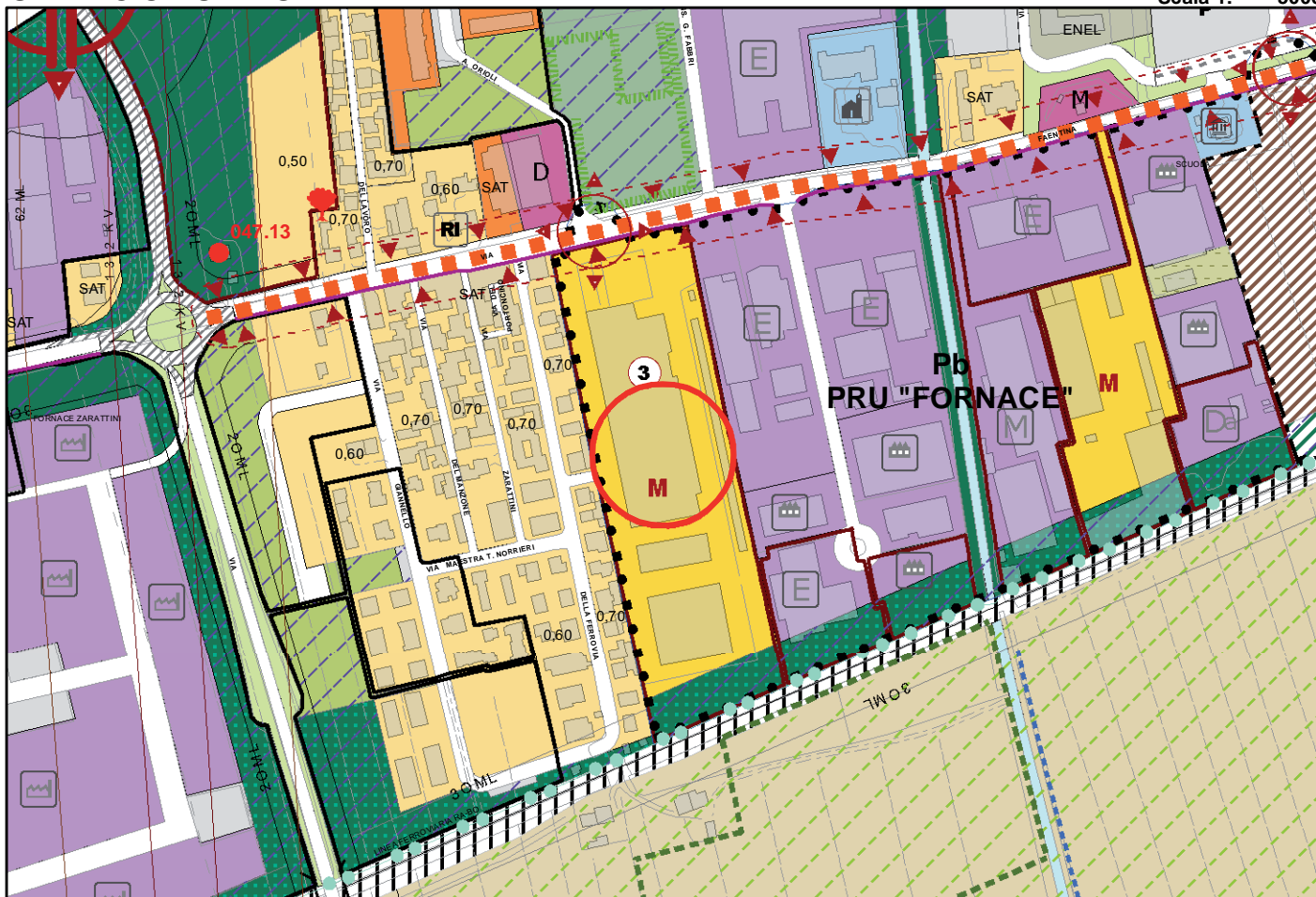
STRALCIO RUE PROPOSTA DI VARIANTE



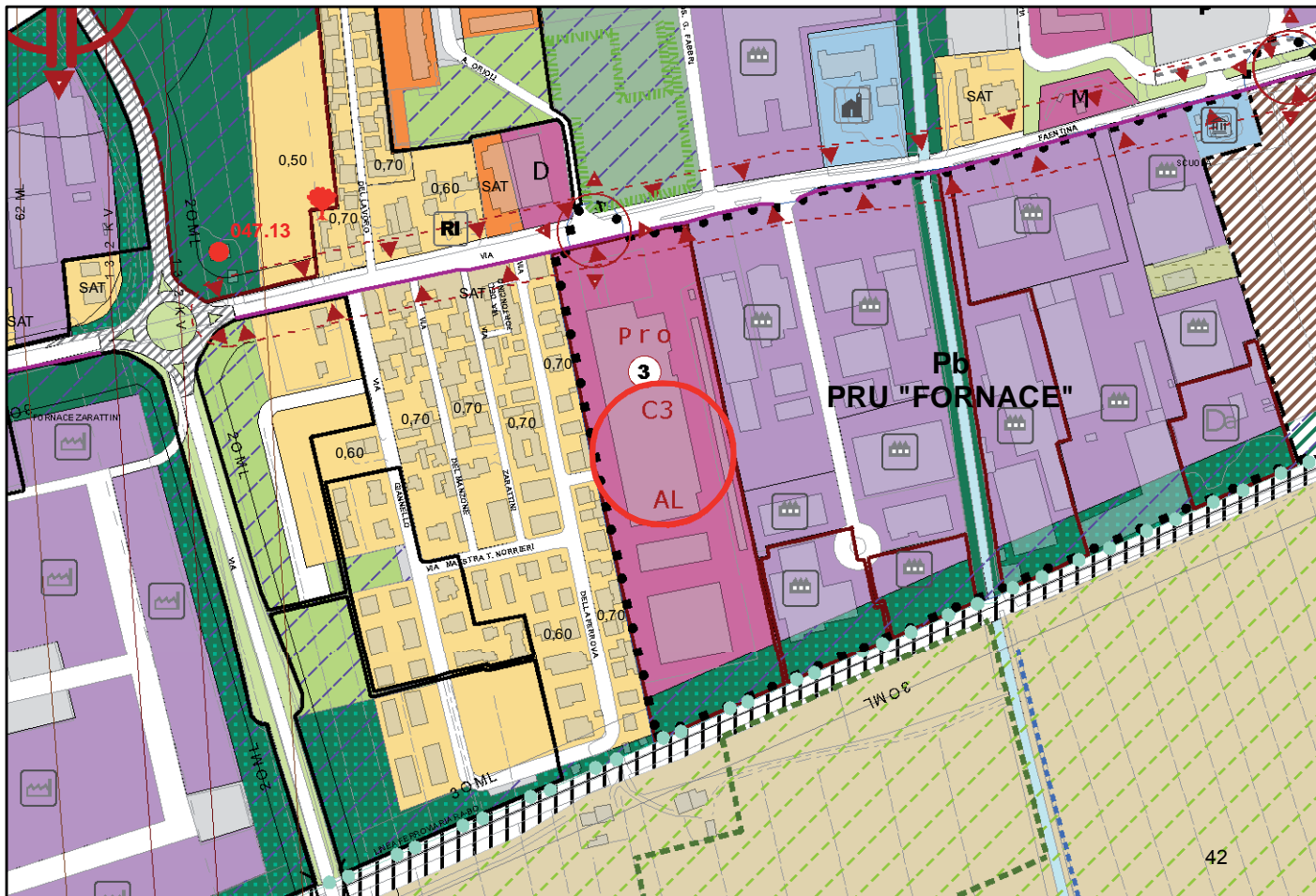
Modifiche Cartografiche derivanti dalle modifiche Normative

STRALCIO RUE VIGENTE

Scala 1: 5000



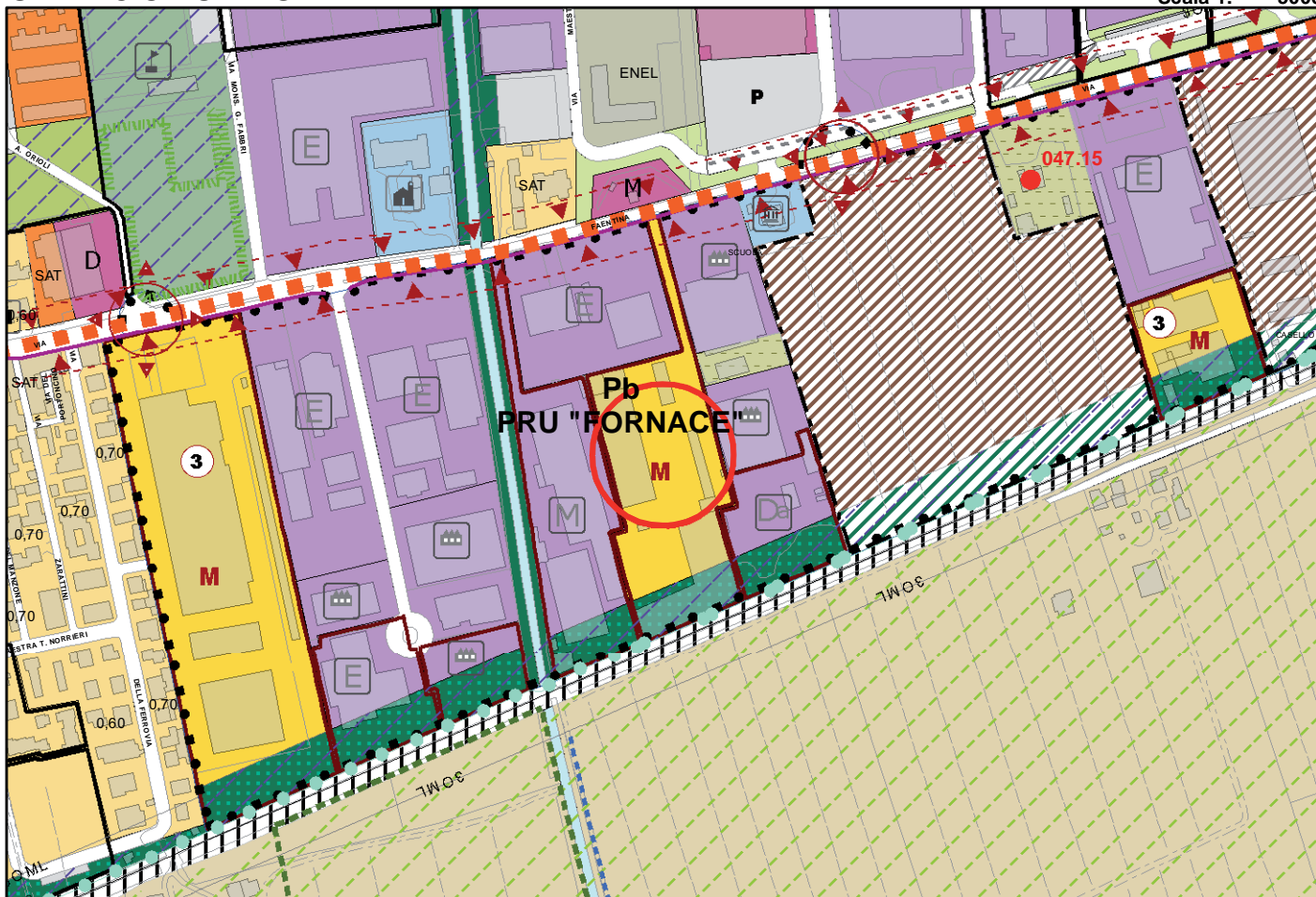
STRALCIO RUE PROPOSTA DI VARIANTE



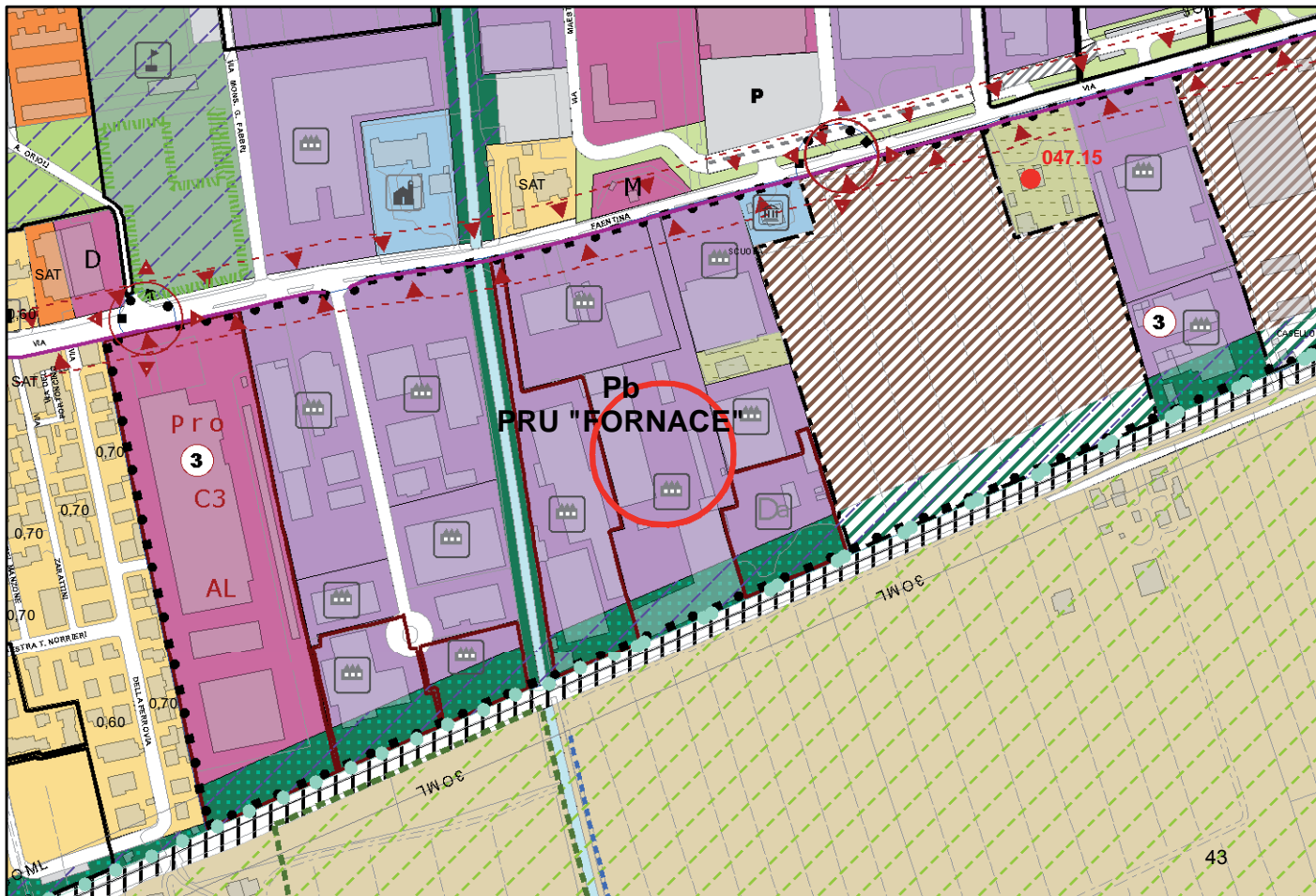
Modifiche Cartografiche derivanti dalle modifiche Normative

STRALCIO RUE VIGENTE

Scala 1: 5000



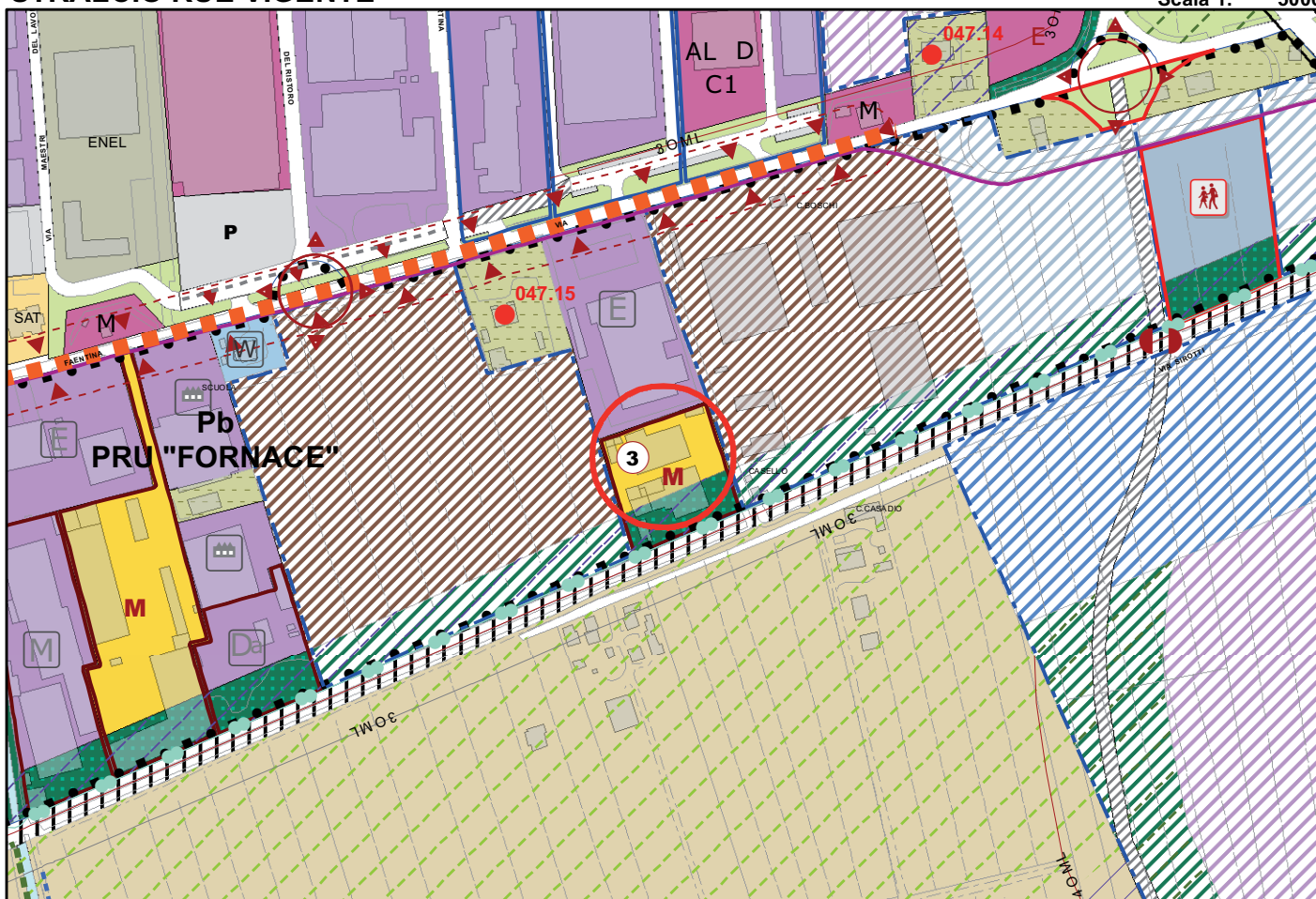
STRALCIO RUE PROPOSTA DI VARIANTE



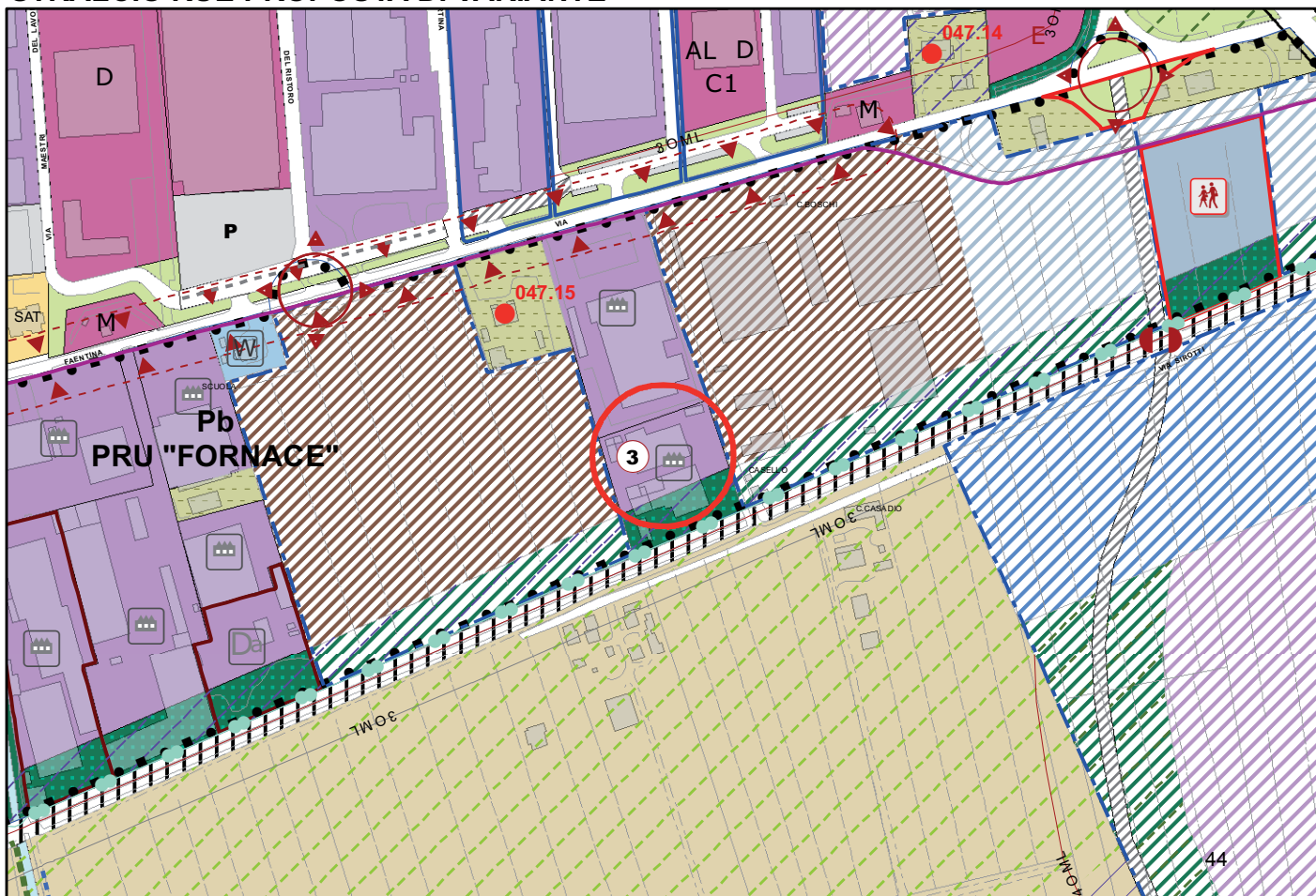
Modifiche Cartografiche derivanti dalle modifiche Normative

STRALCIO RUE VIGENTE

Scala 1: 5000



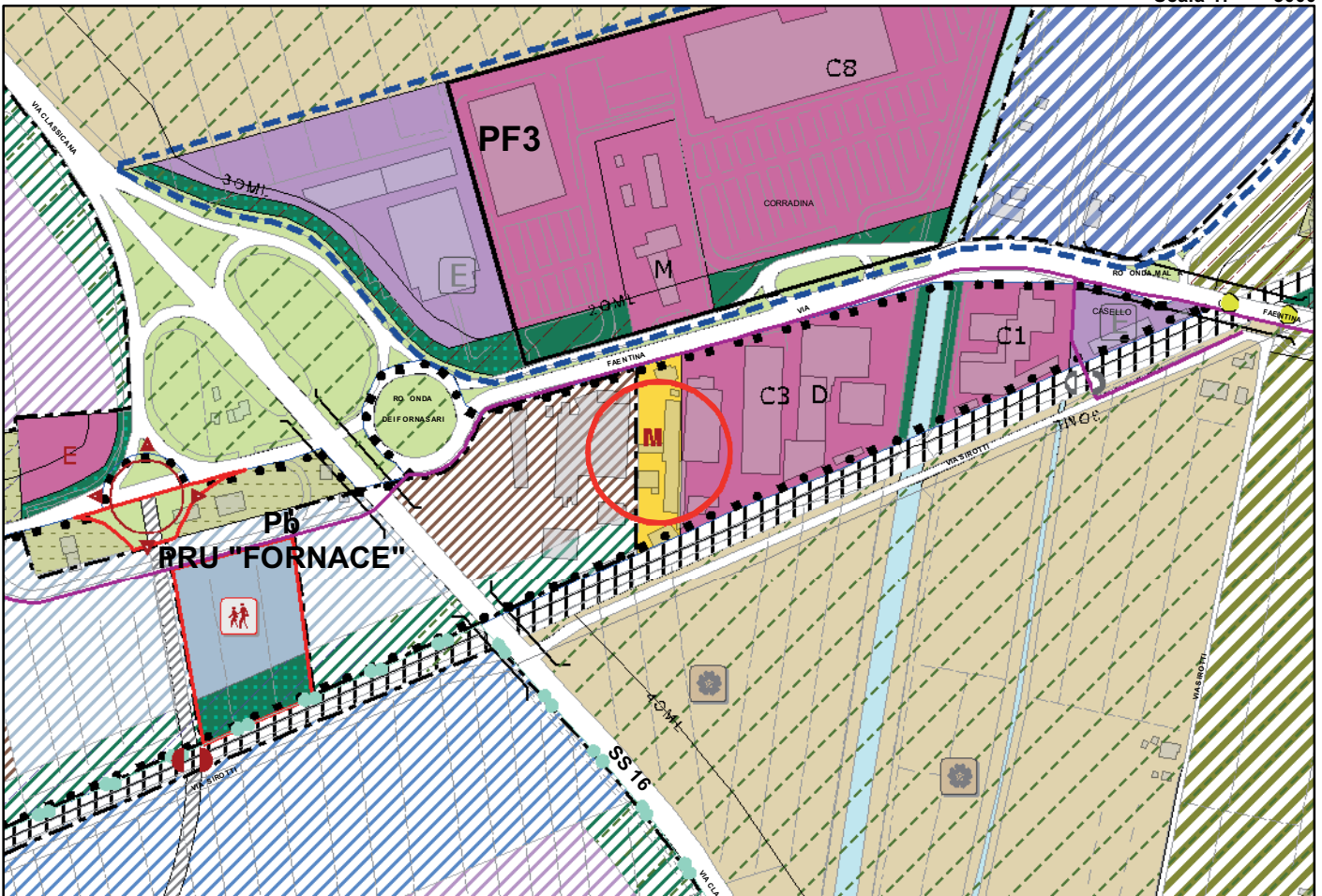
STRALCIO RUE PROPOSTA DI VARIANTE



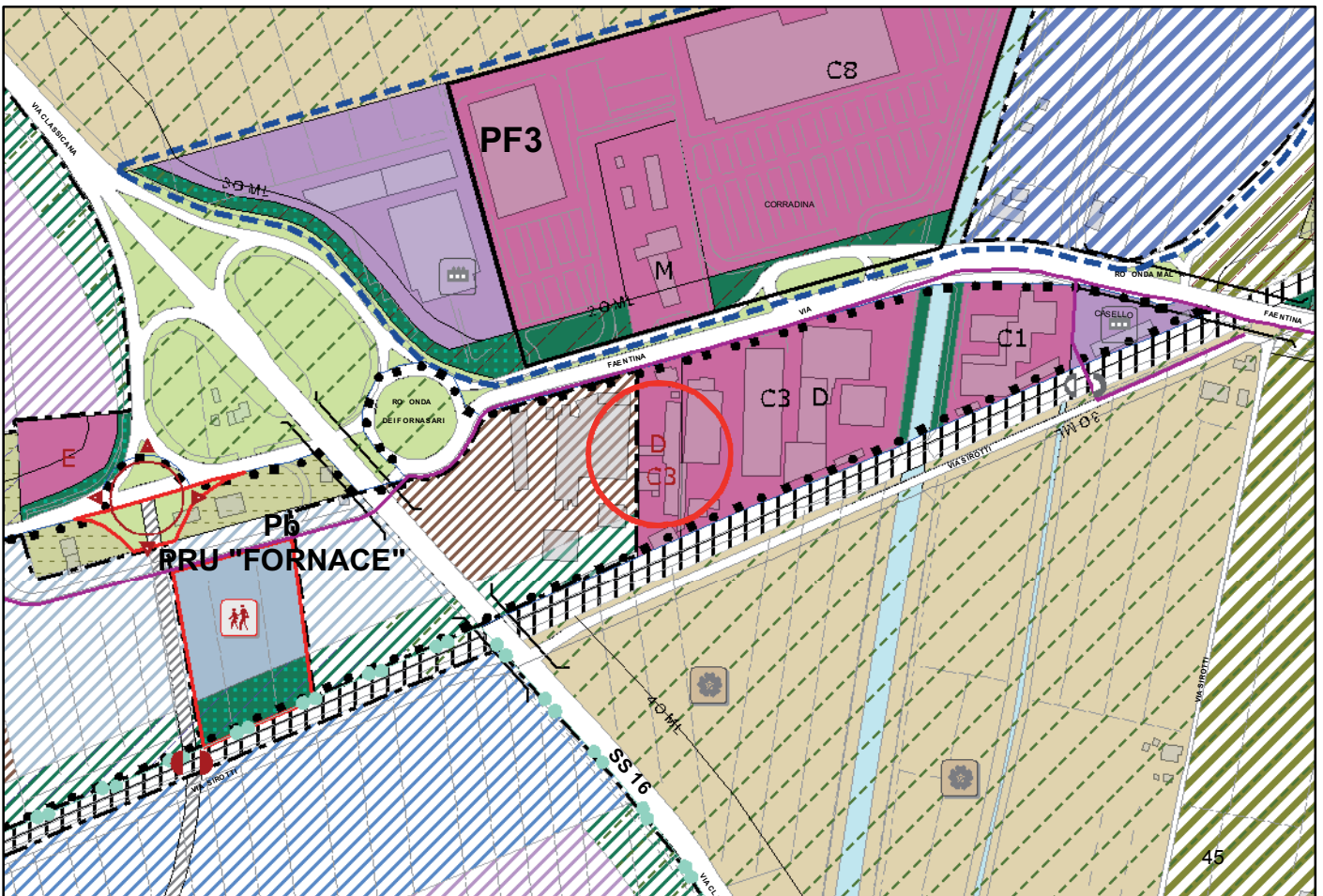
Modifiche Cartografiche derivanti dalle modifiche Normative

STRALCIO RUE VIGENTE

Scala 1: 5000



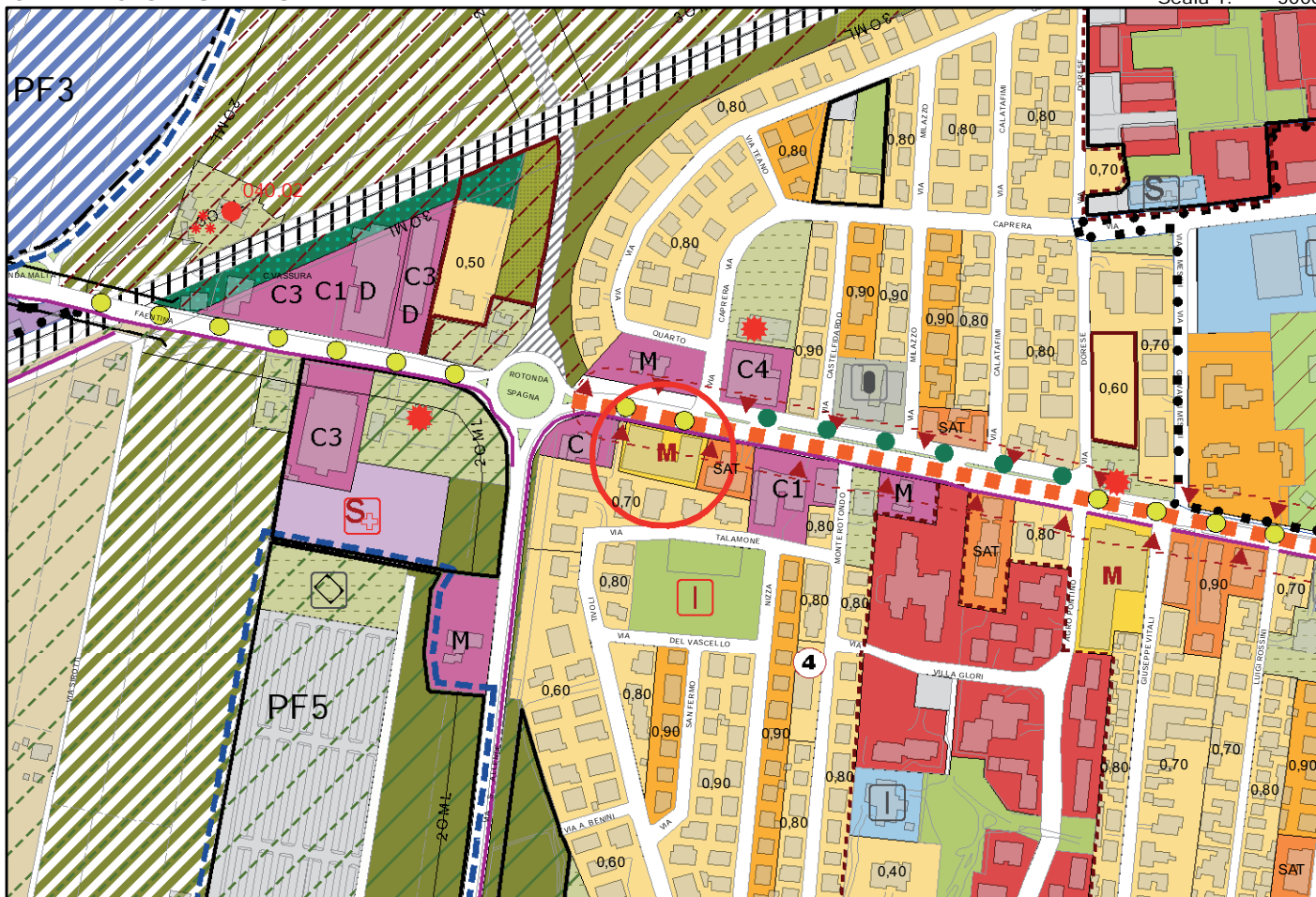
STRALCIO RUE PROPOSTA DI VARIANTE



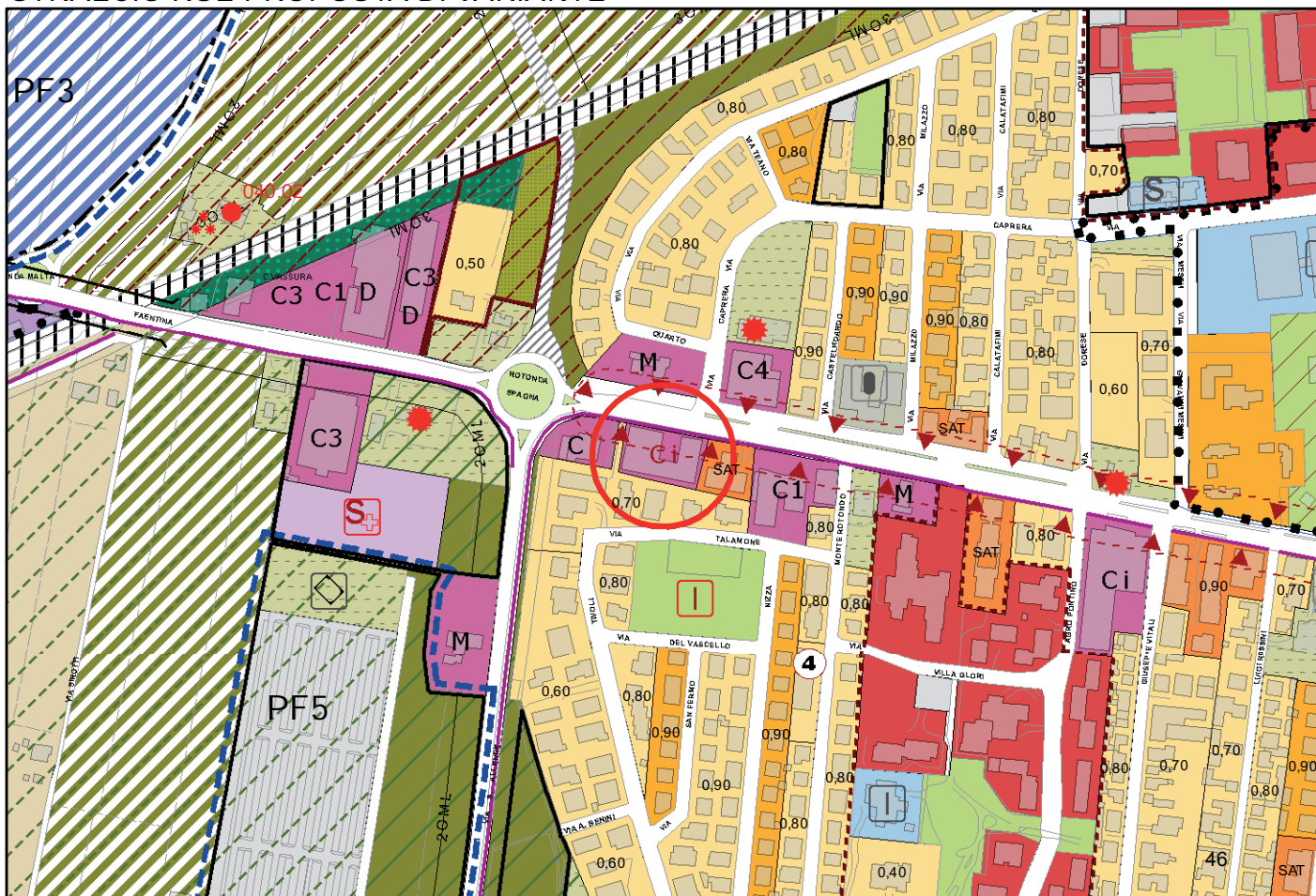
Modifiche Cartografiche derivanti dalle modifiche Normative

STRALCIO RUE VIGENTE

Scala 1: 5000



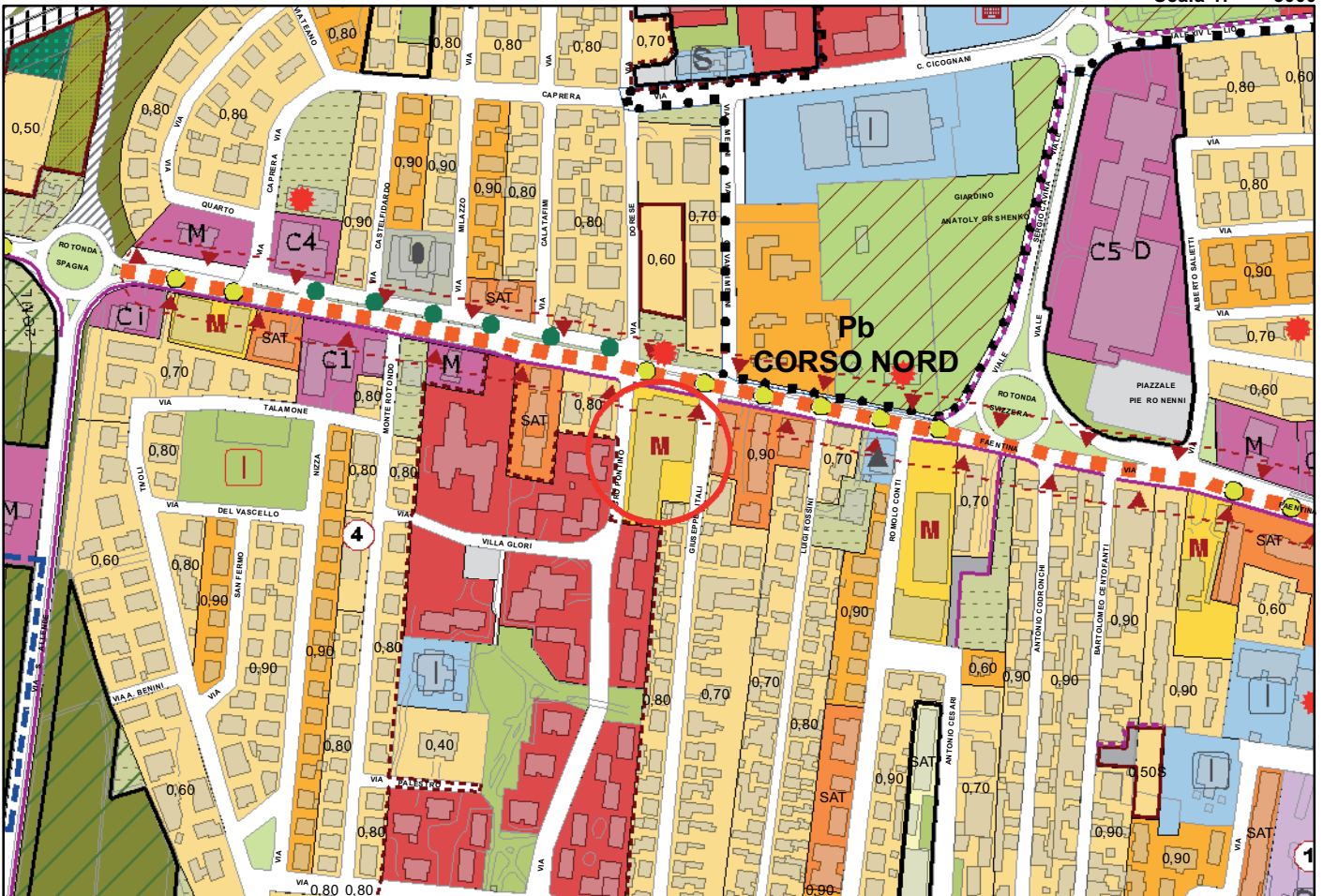
STRALCIO RUE PROPOSTA DI VARIANTE



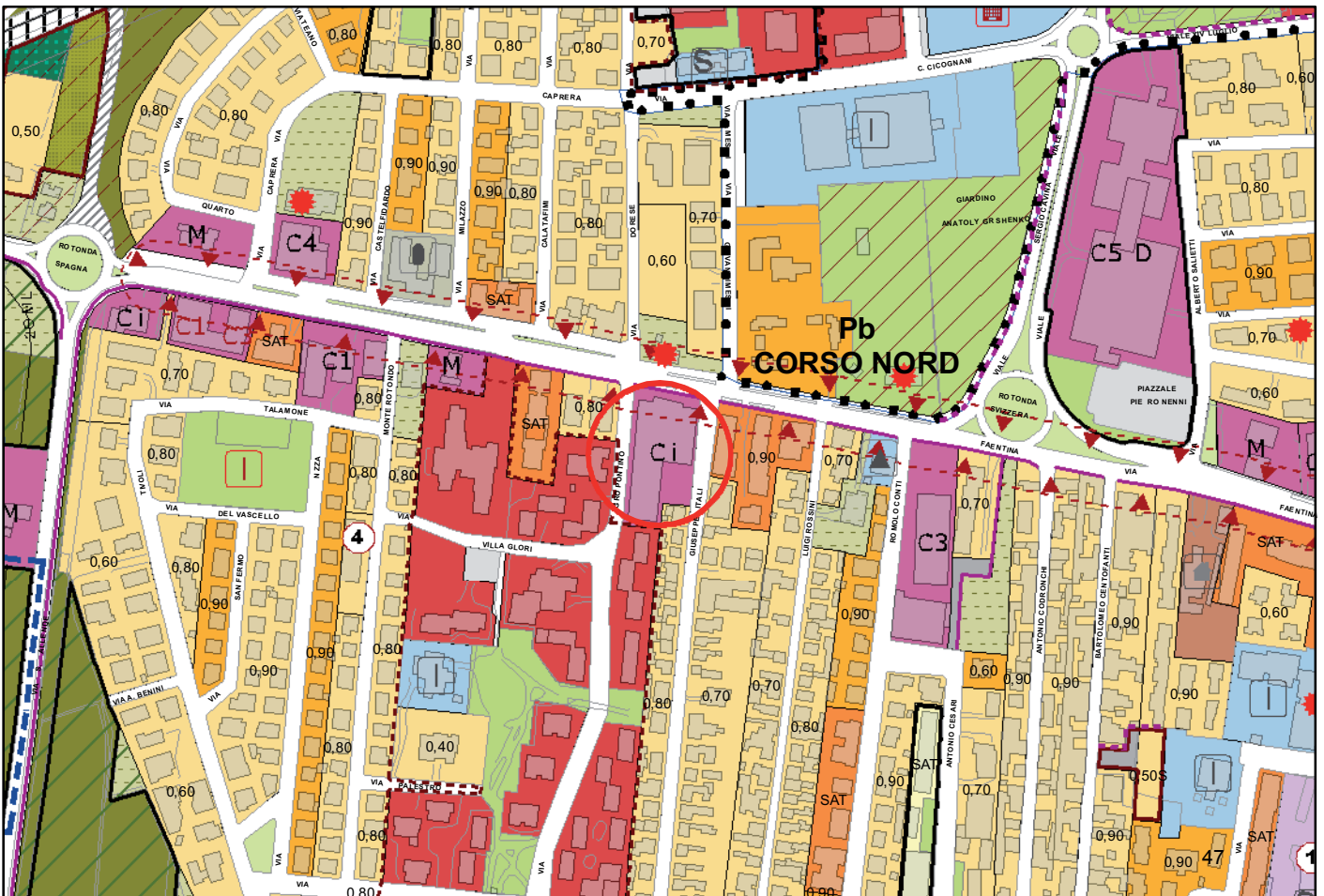
Modifiche Cartografiche derivanti dalle modifiche Normative

STRALCIO RUE VIGENTE

Scala 1: 5000



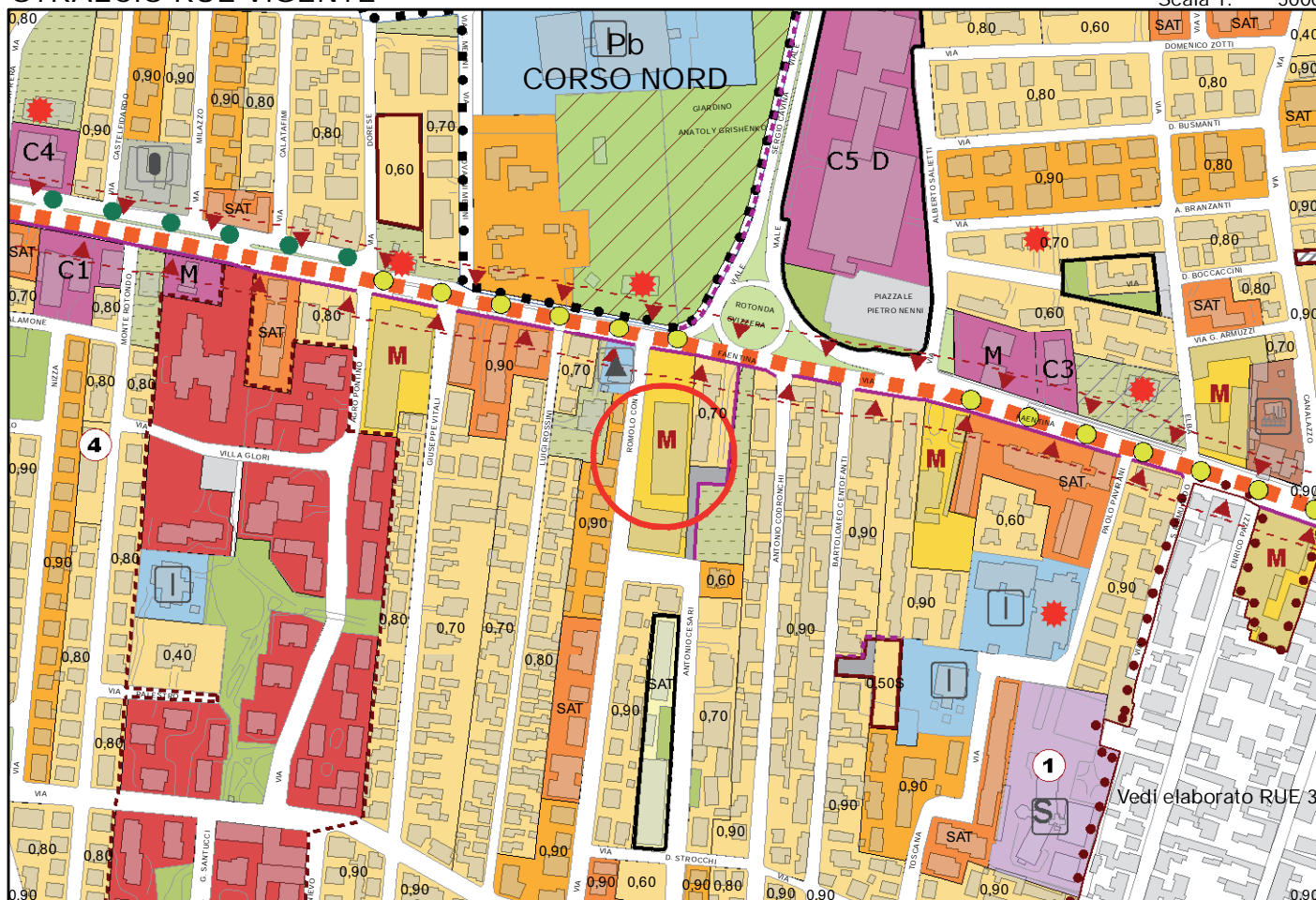
STRALCIO RUE PROPOSTA DI VARIANTE



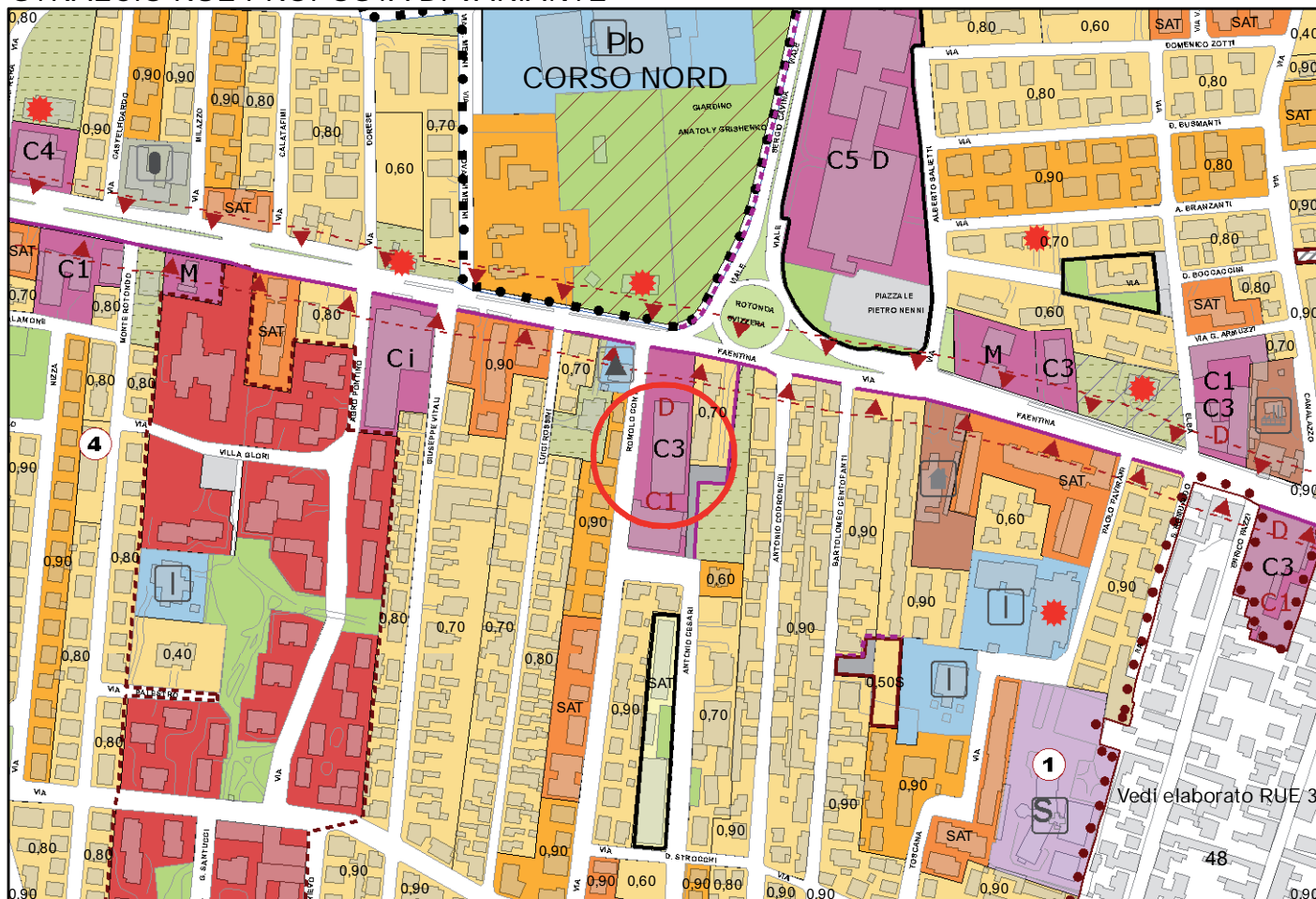
Modifiche Cartografiche derivanti dalle modifiche Normative

STRALCIO RUE VIGENTE

Scala 1: 5000



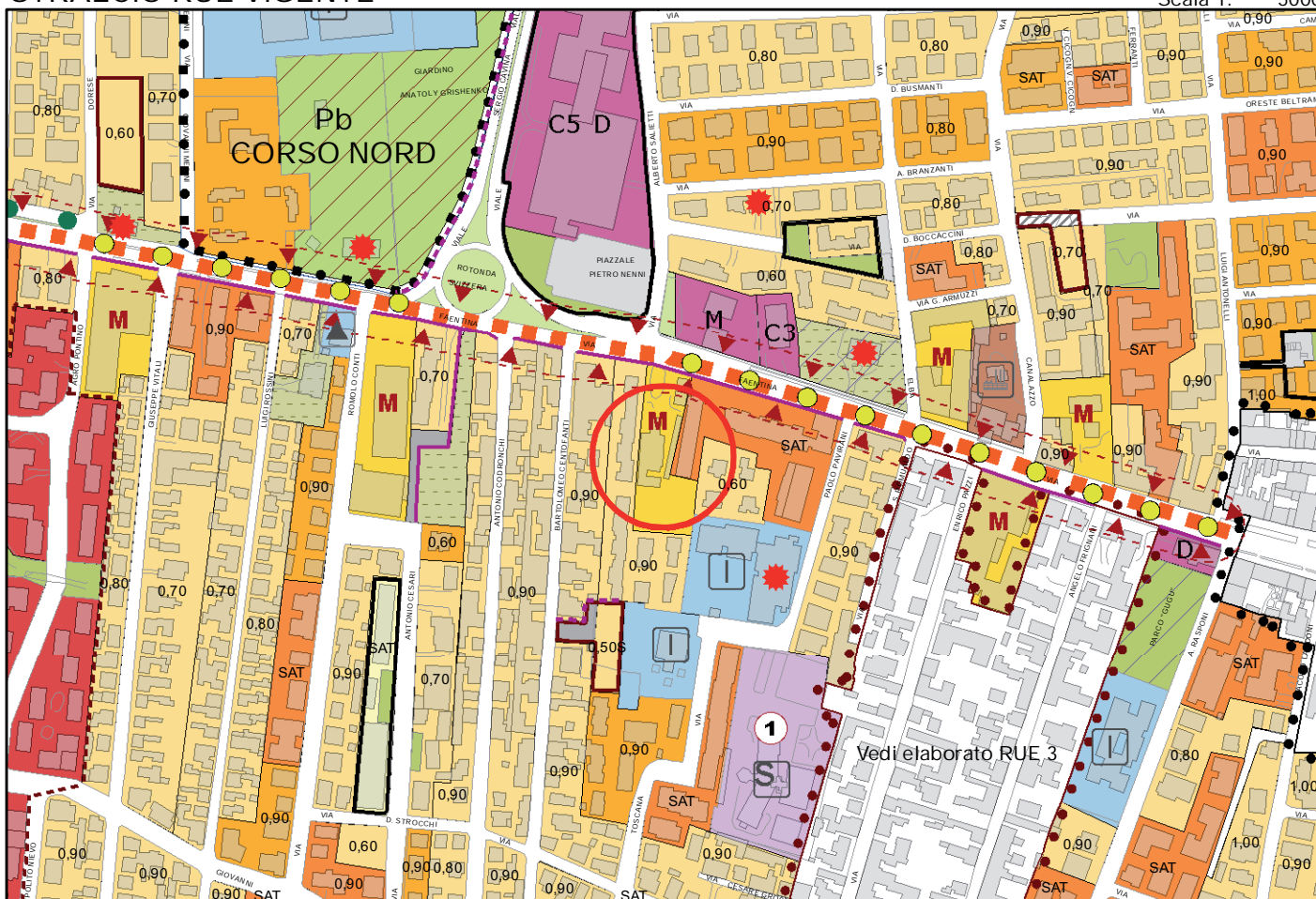
STRALCIO RUE PROPOSTA DI VARIANTE



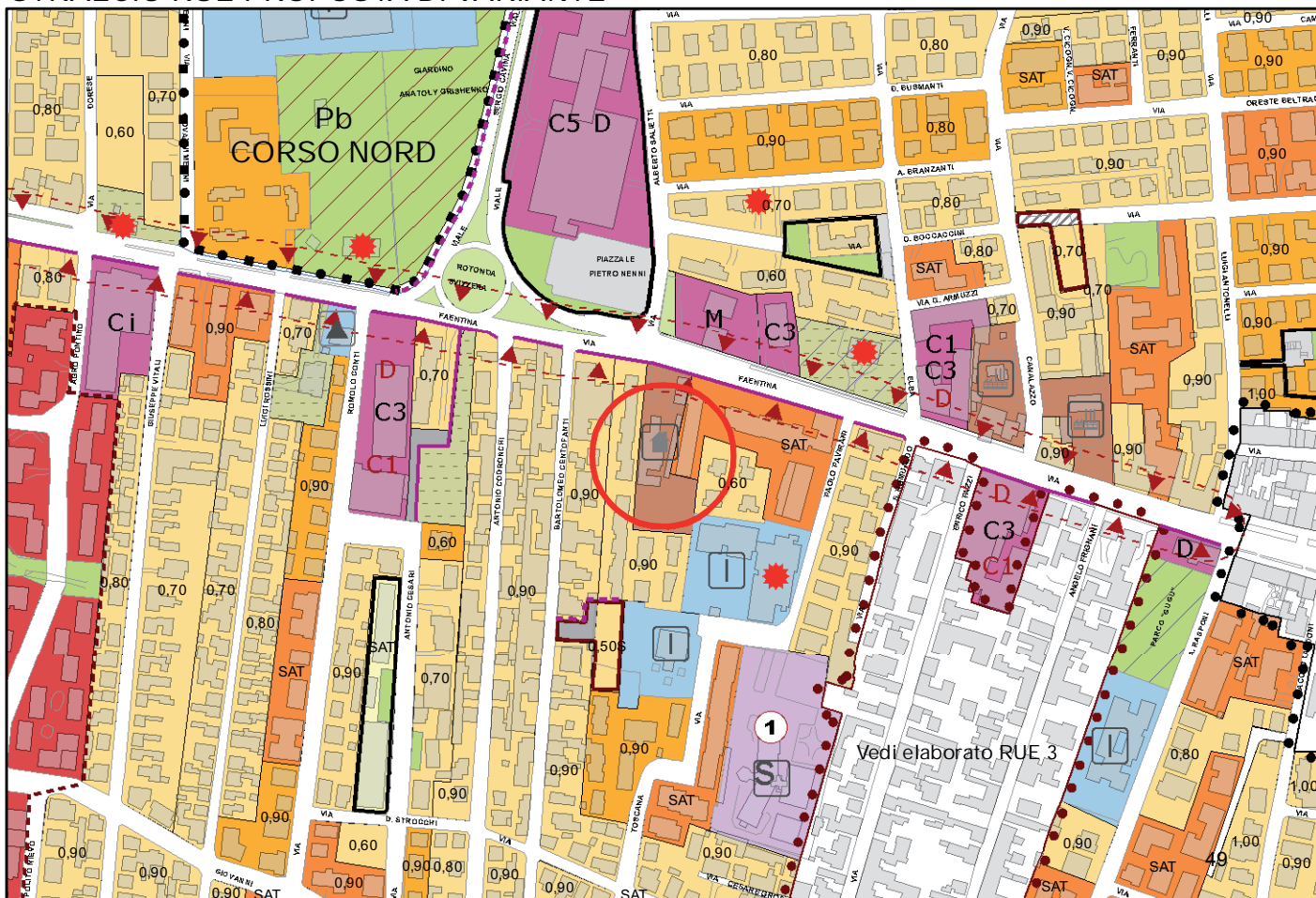
Modifiche Cartografiche derivanti dalle modifiche Normative

STRALCIO RUE VIGENTE

Scala 1: 5000



STRALCIO RUE PROPOSTA DI VARIANTE



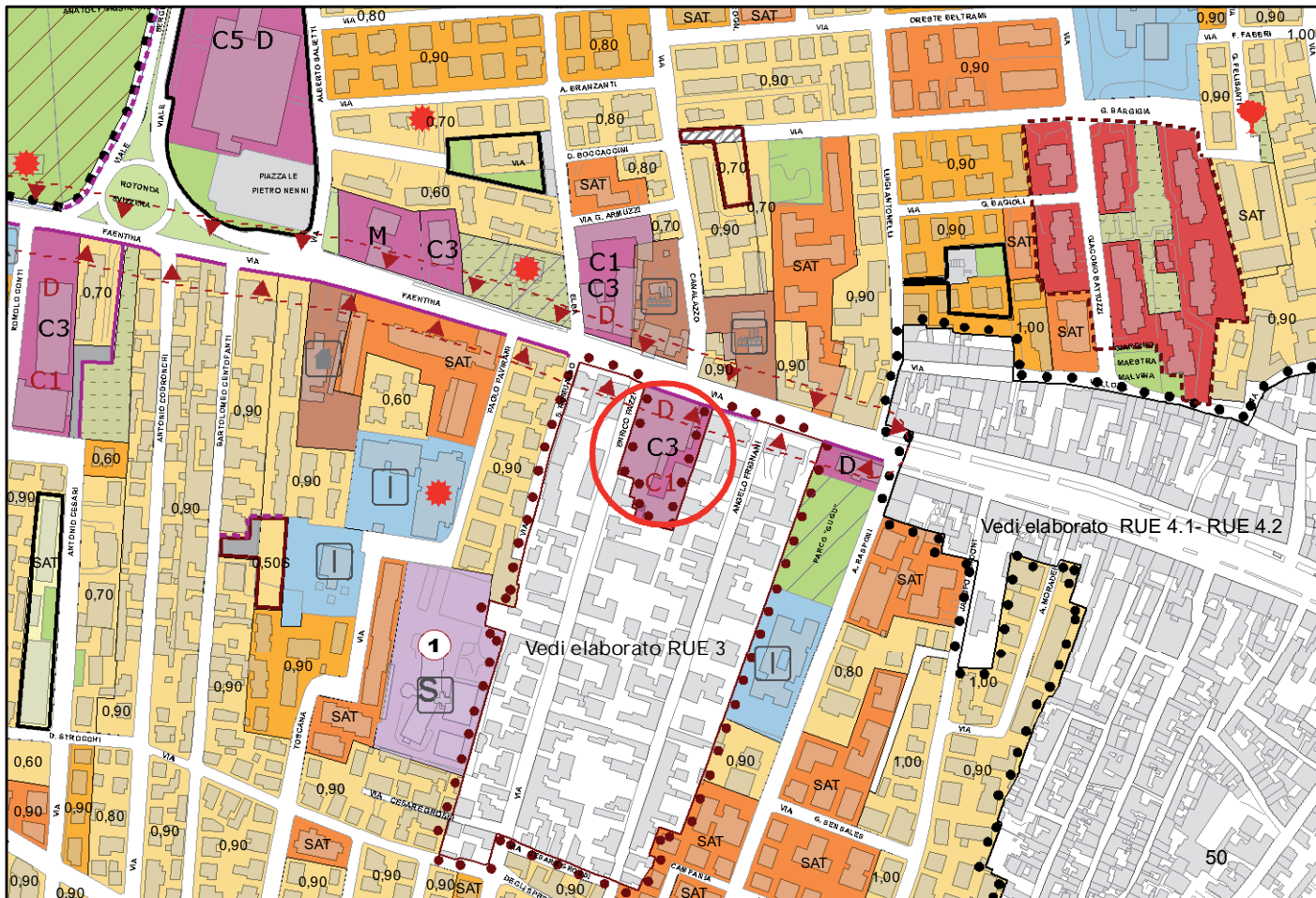
Modifiche Cartografiche derivanti dalle modifiche Normative

STRALCIO RUE VIGENTE

Scala 1: 5000



STRALCIO RUE PROPOSTA DI VARIANTE



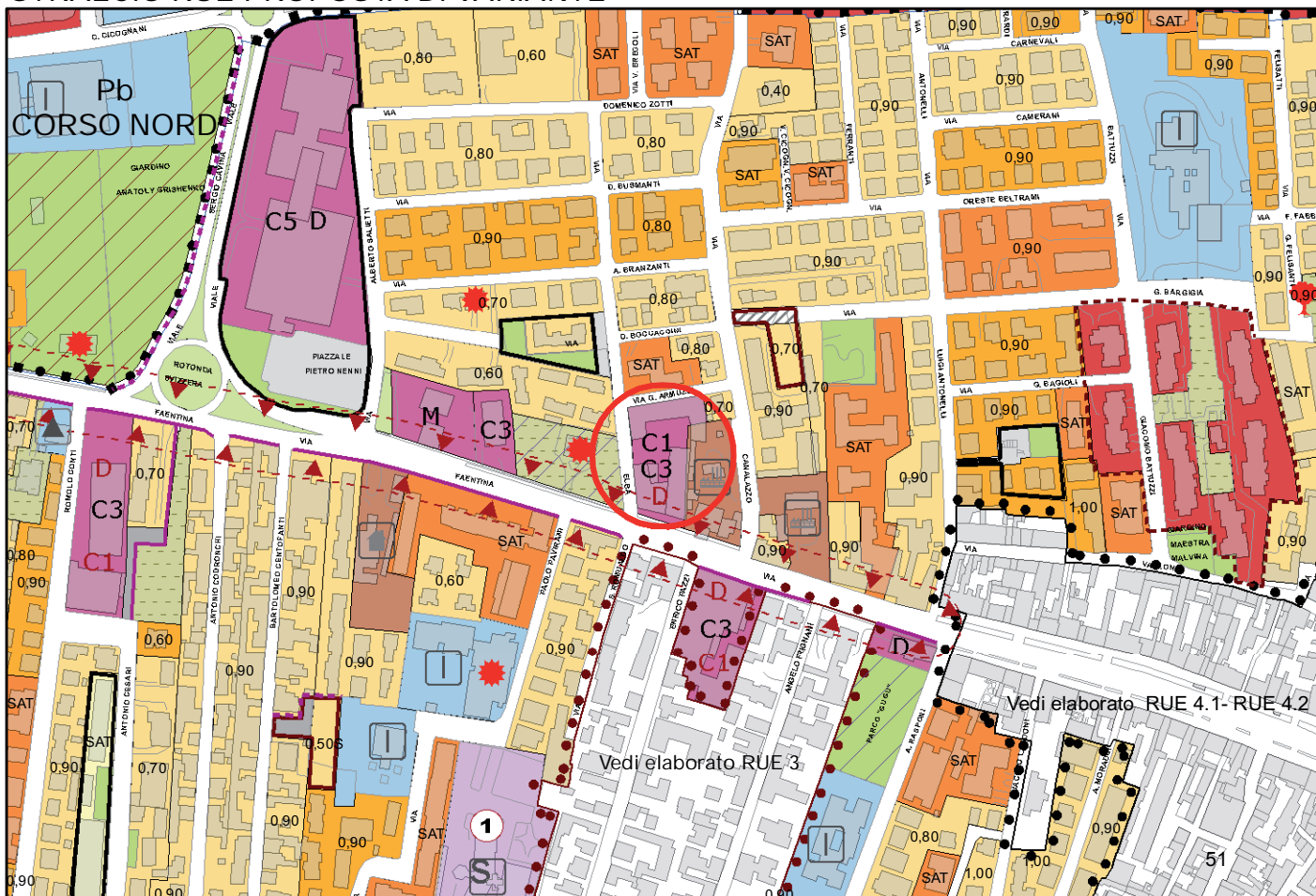
Modifiche Cartografiche derivanti dalle modifiche Normative

STRALCIO RUE VIGENTE

Scala 1: 5000



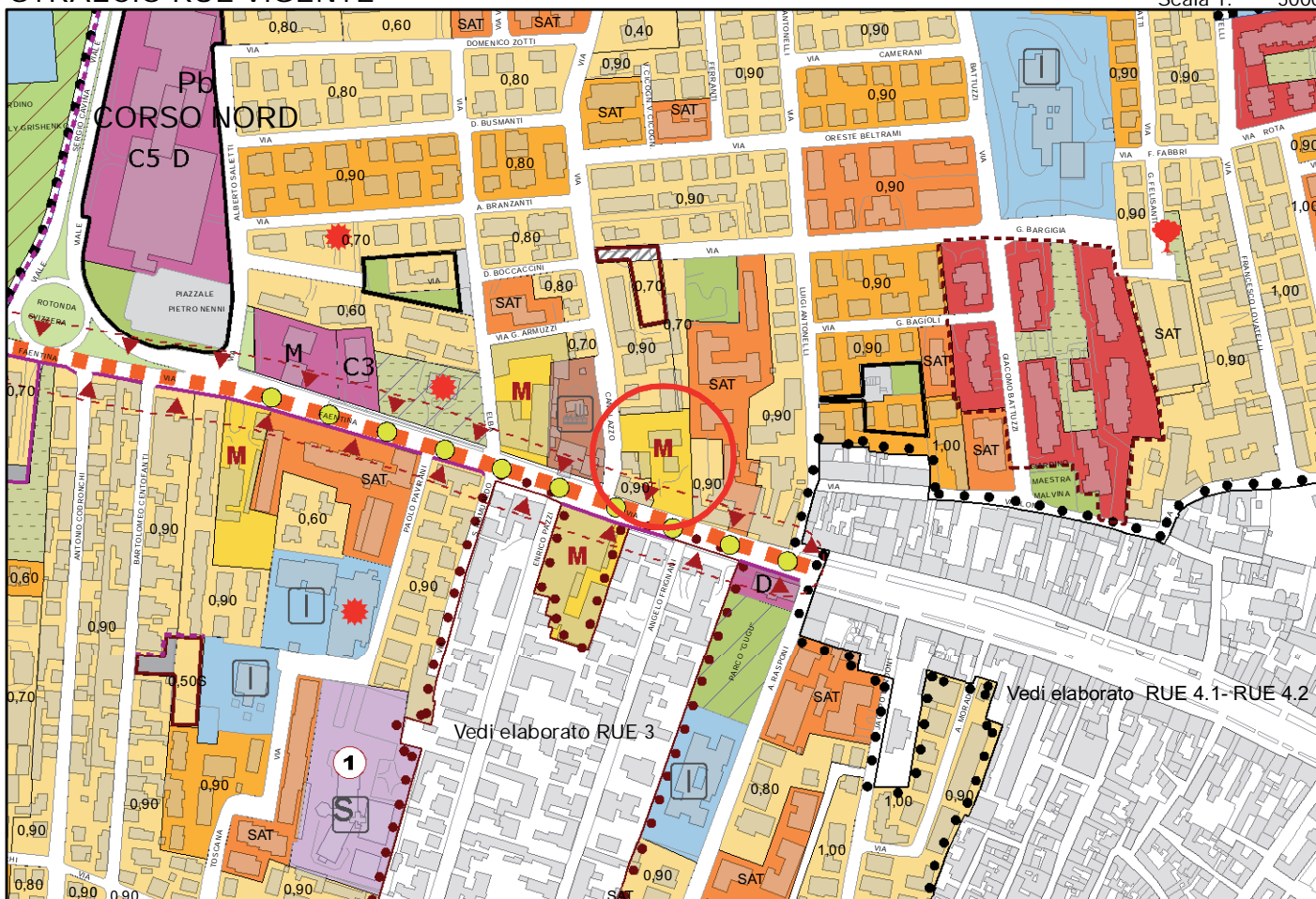
STRALCIO RUE PROPOSTA DI VARIANTE



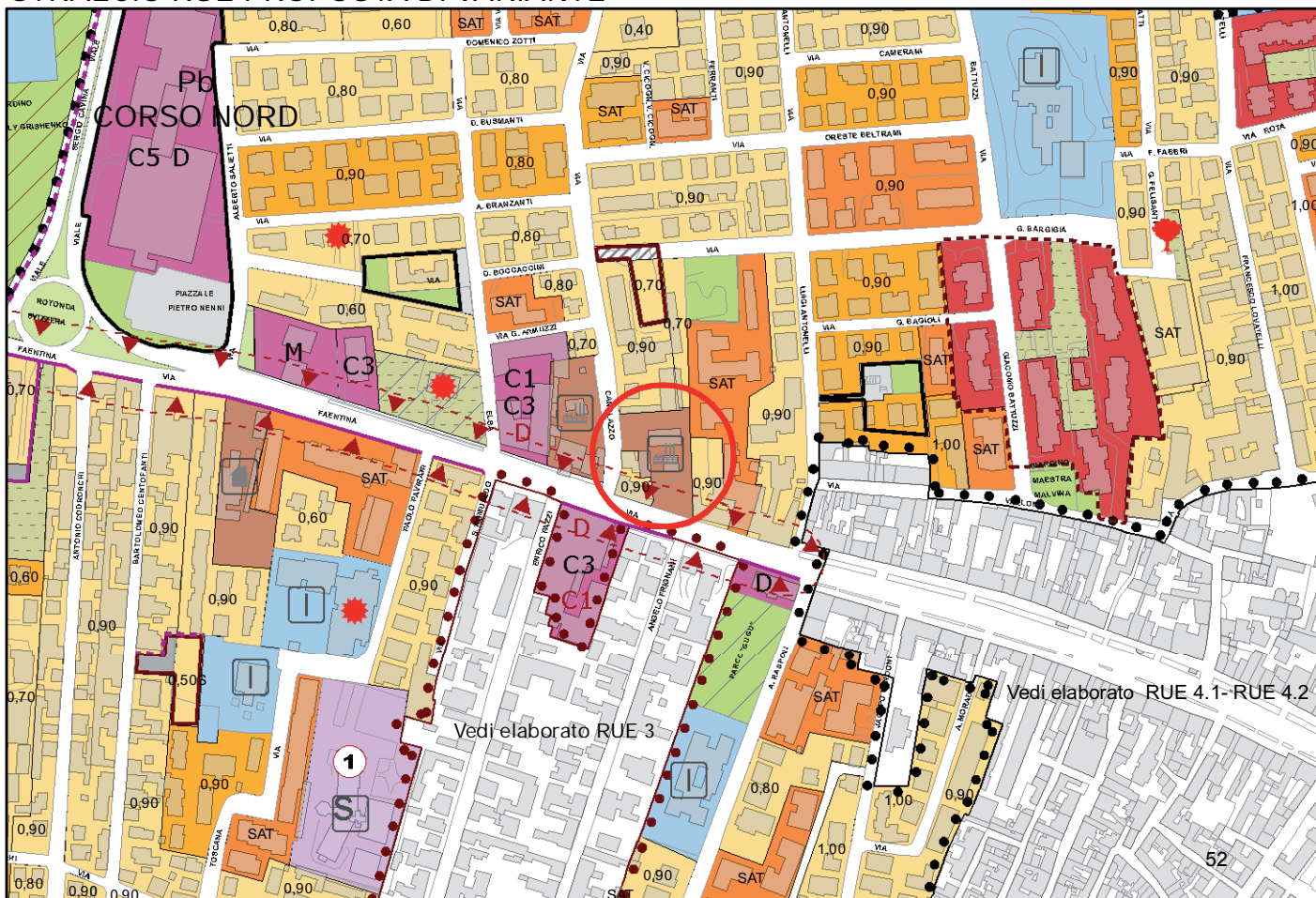
Modifiche Cartografiche derivanti dalle modifiche Normative

STRALCIO RUE VIGENTE

Scala 1: 5000



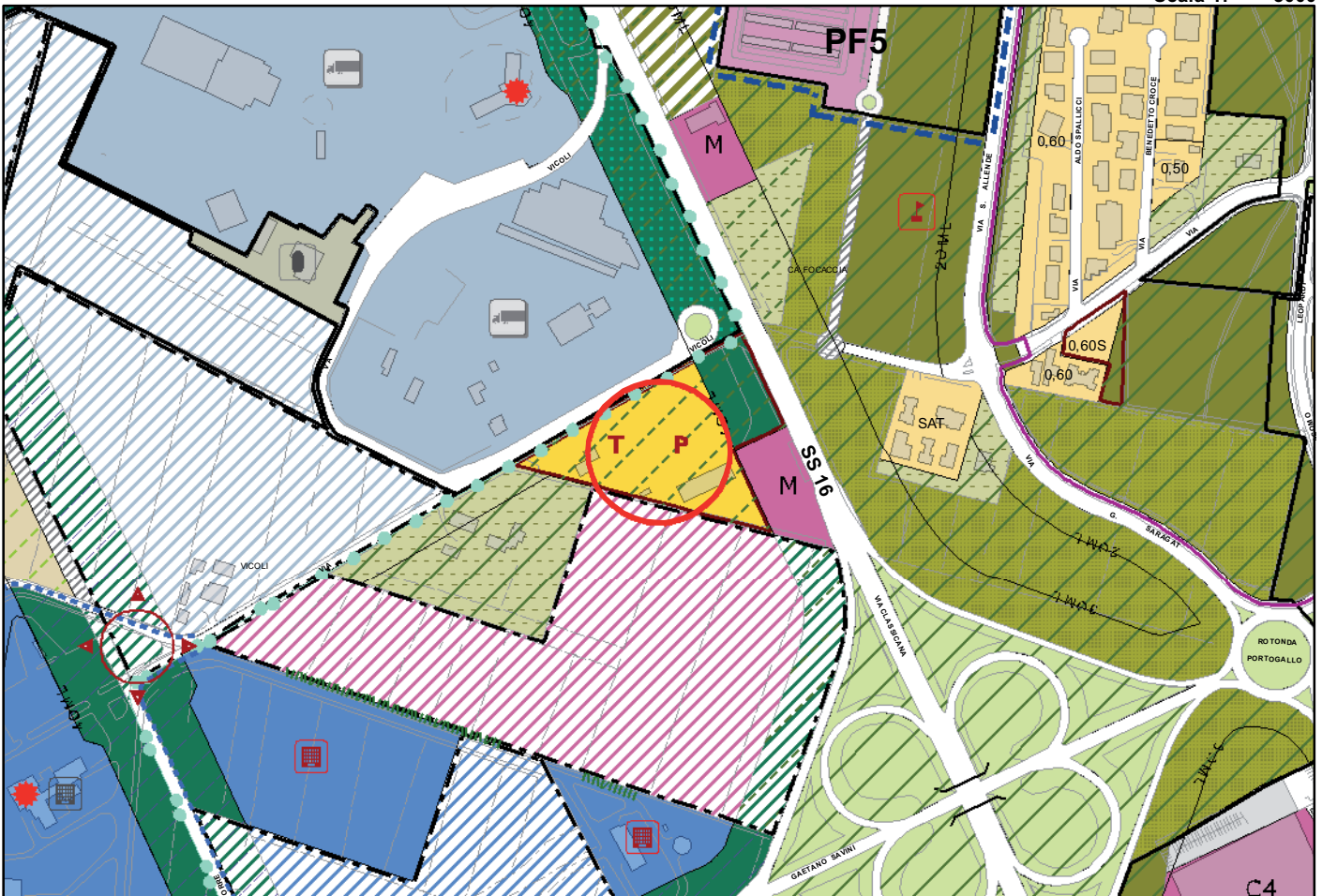
STRALCIO RUE PROPOSTA DI VARIANTE



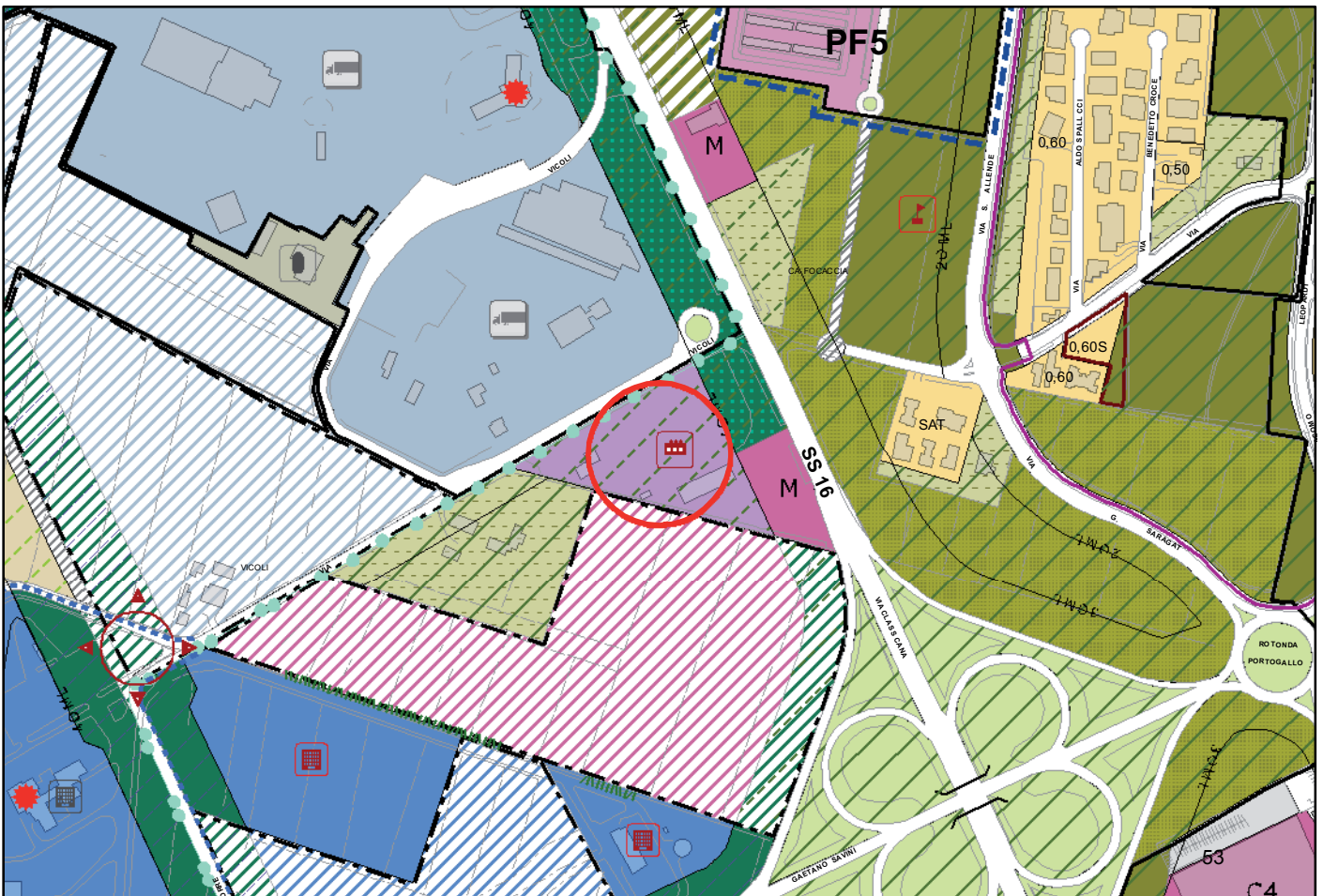
Modifiche Cartografiche derivanti dalle modifiche Normative

STRALCIO RUE VIGENTE

Scala 1: 5000



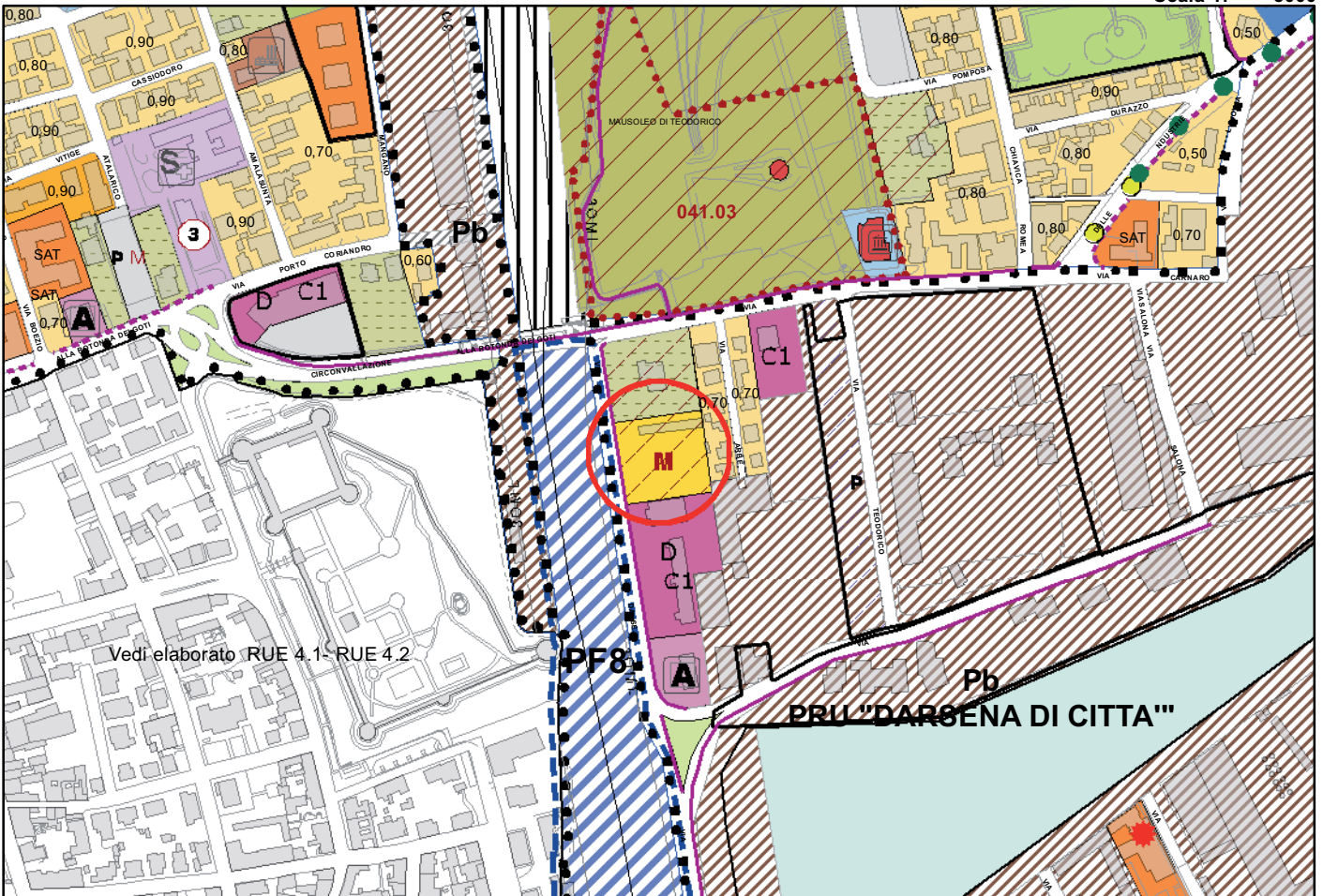
STRALCIO RUE PROPOSTA DI VARIANTE



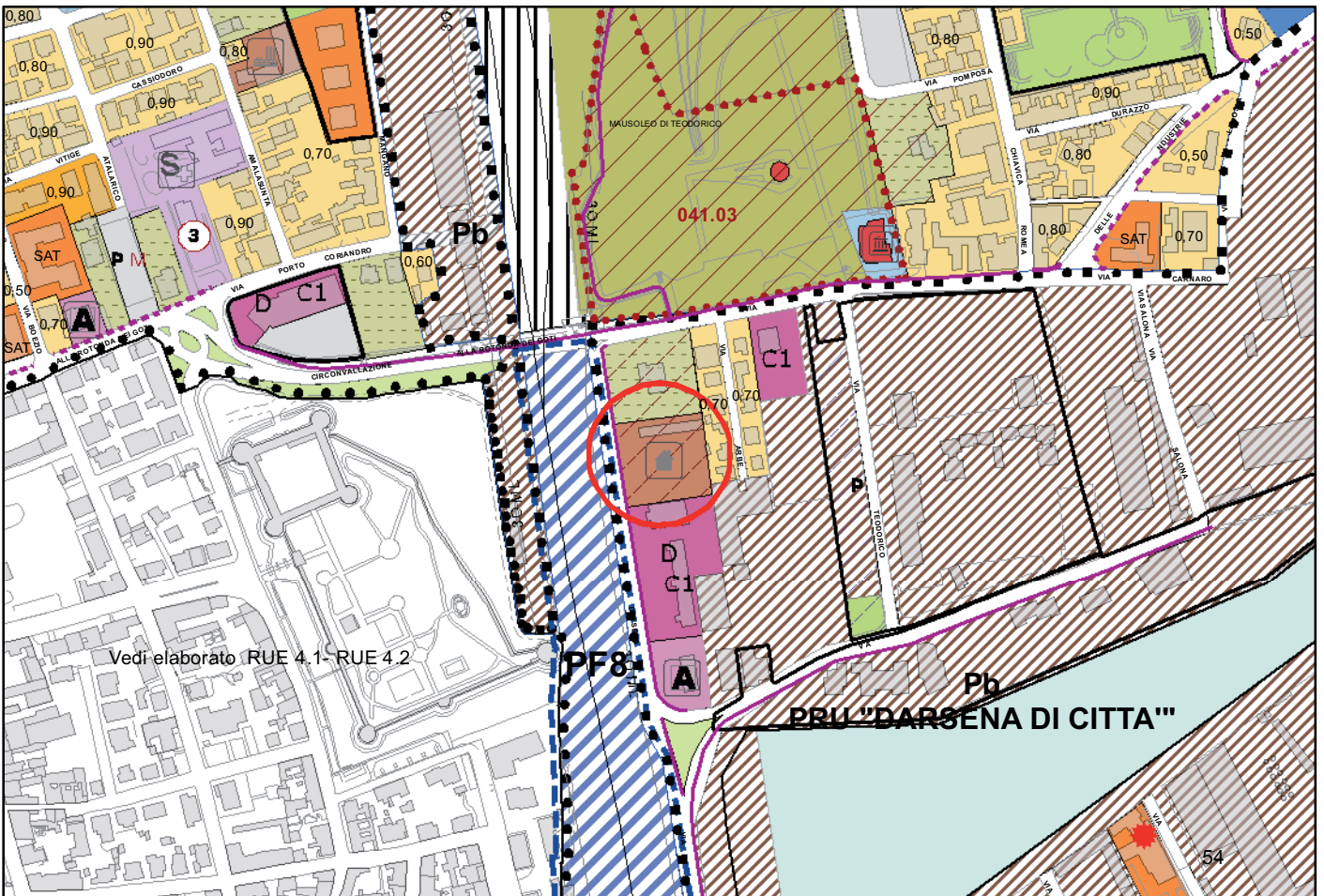
Modifiche Cartografiche derivanti dalle modifiche Normative

STRALCIO RUE VIGENTE

Scala 1: 5000



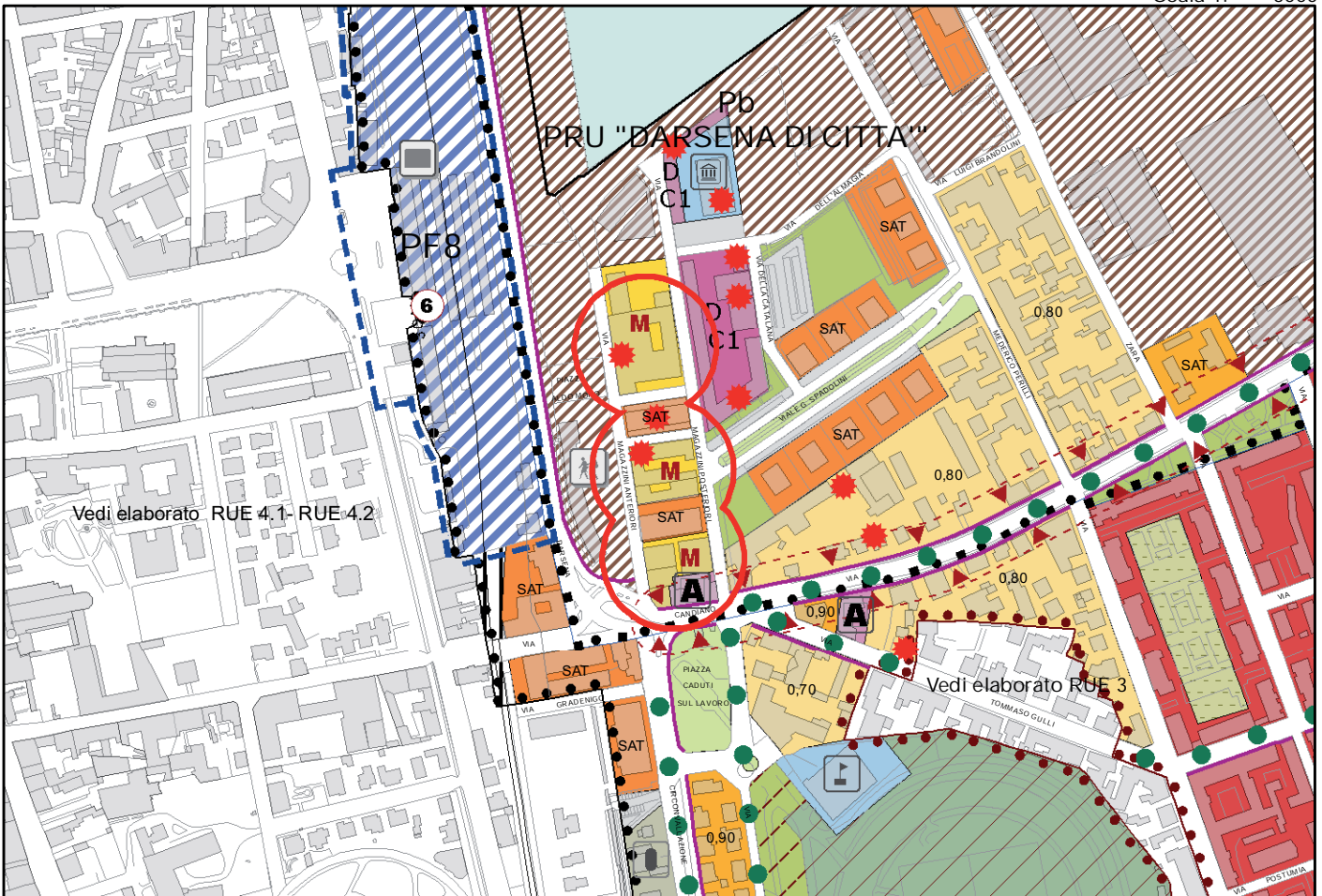
STRALCIO RUE PROPOSTA DI VARIANTE



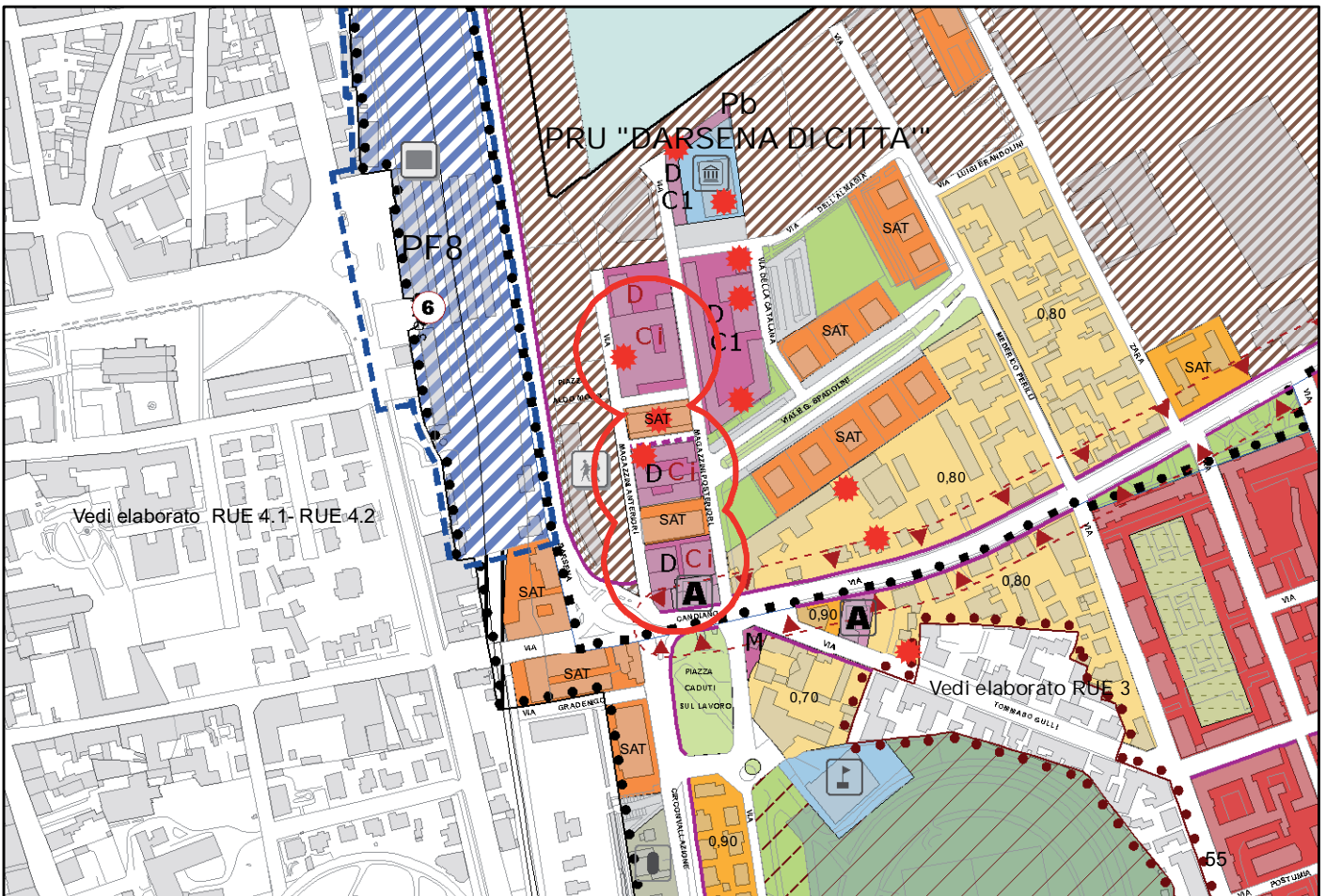
Modifiche Cartografiche derivanti dalle modifiche Normative

STRALCIO RUE VIGENTE

Scala 1: 5000



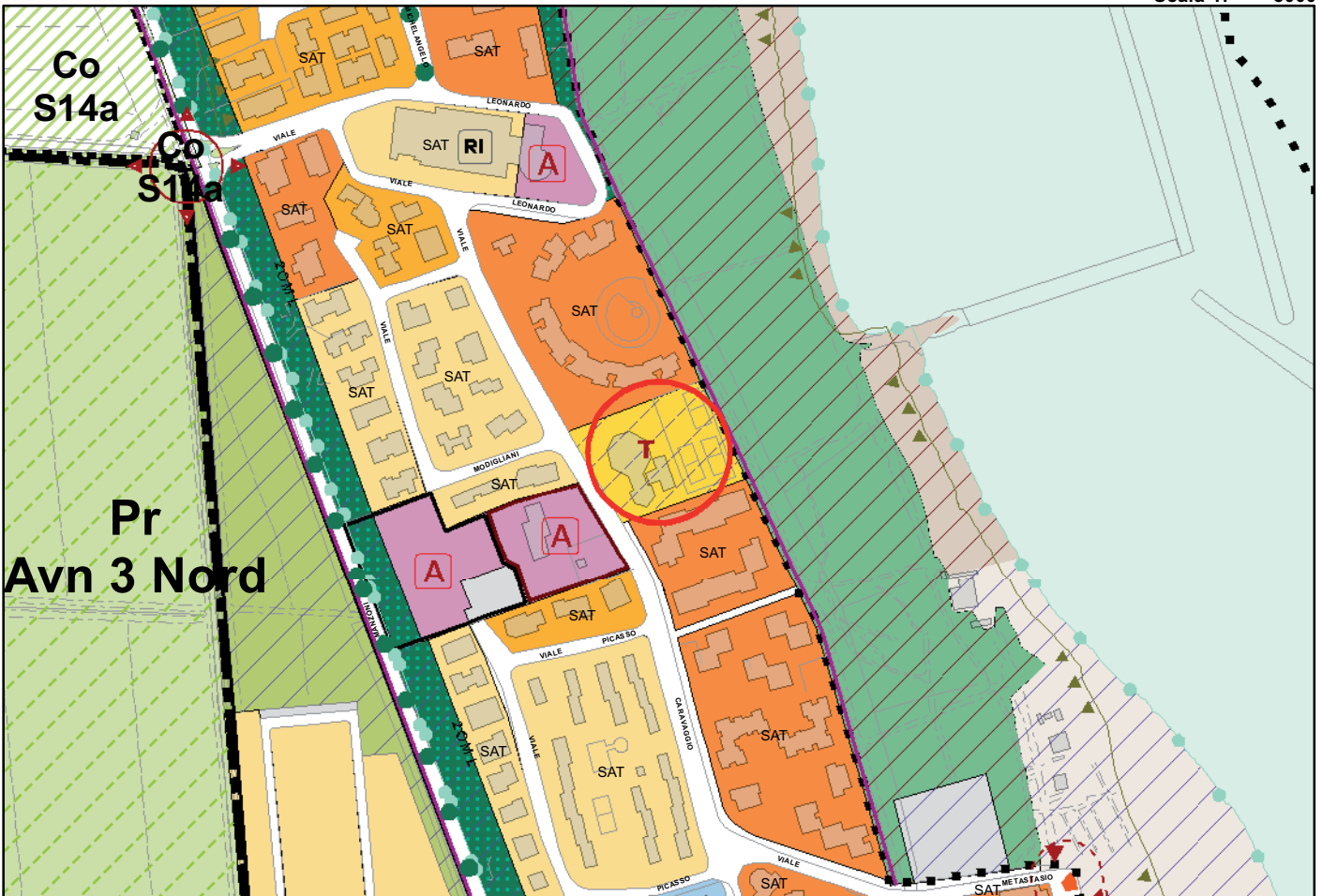
STRALCIO RUE PROPOSTA DI VARIANTE



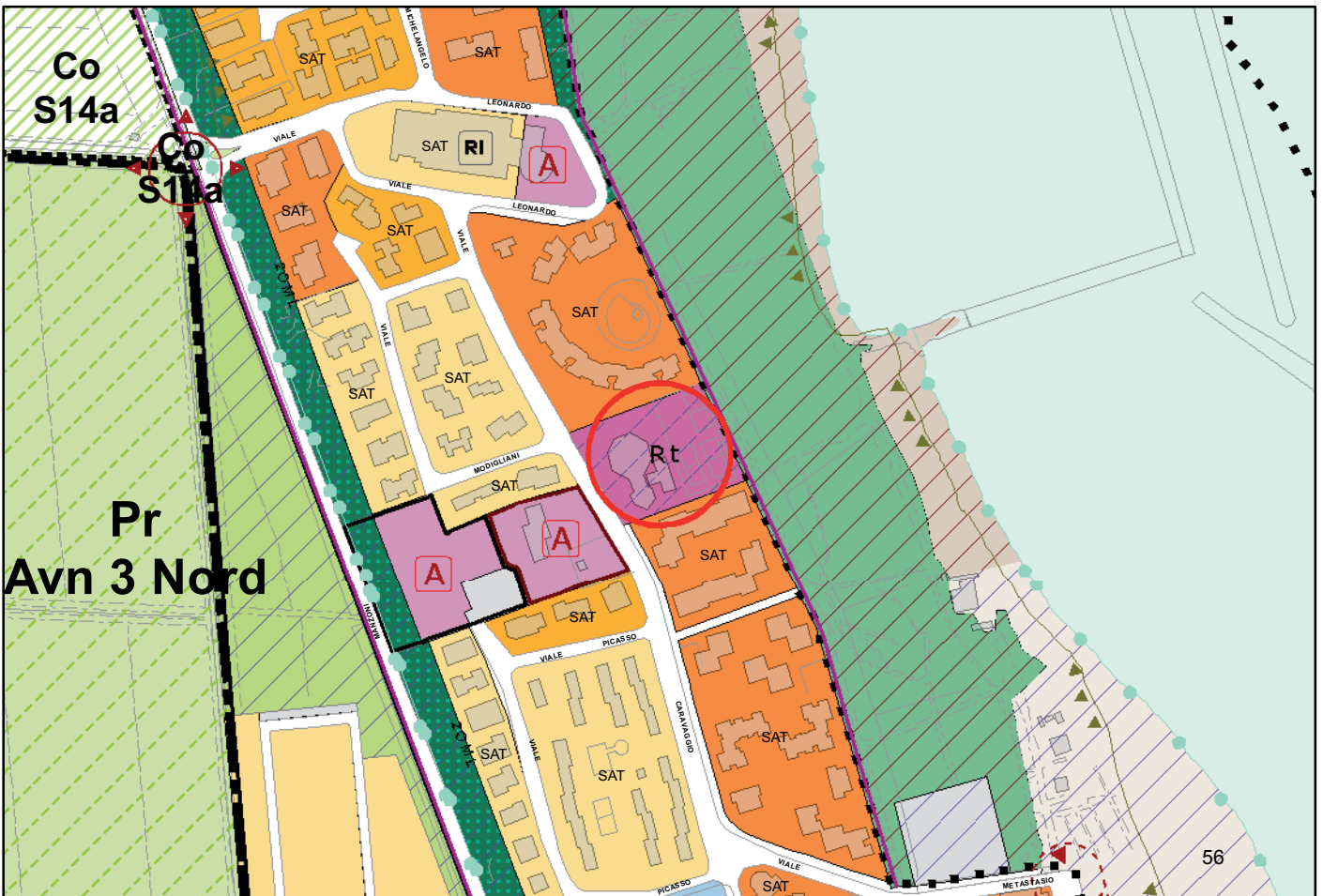
Modifiche Cartografiche derivanti dalle modifiche Normative

STRALCIO RUE VIGENTE

Scala 1: 5000



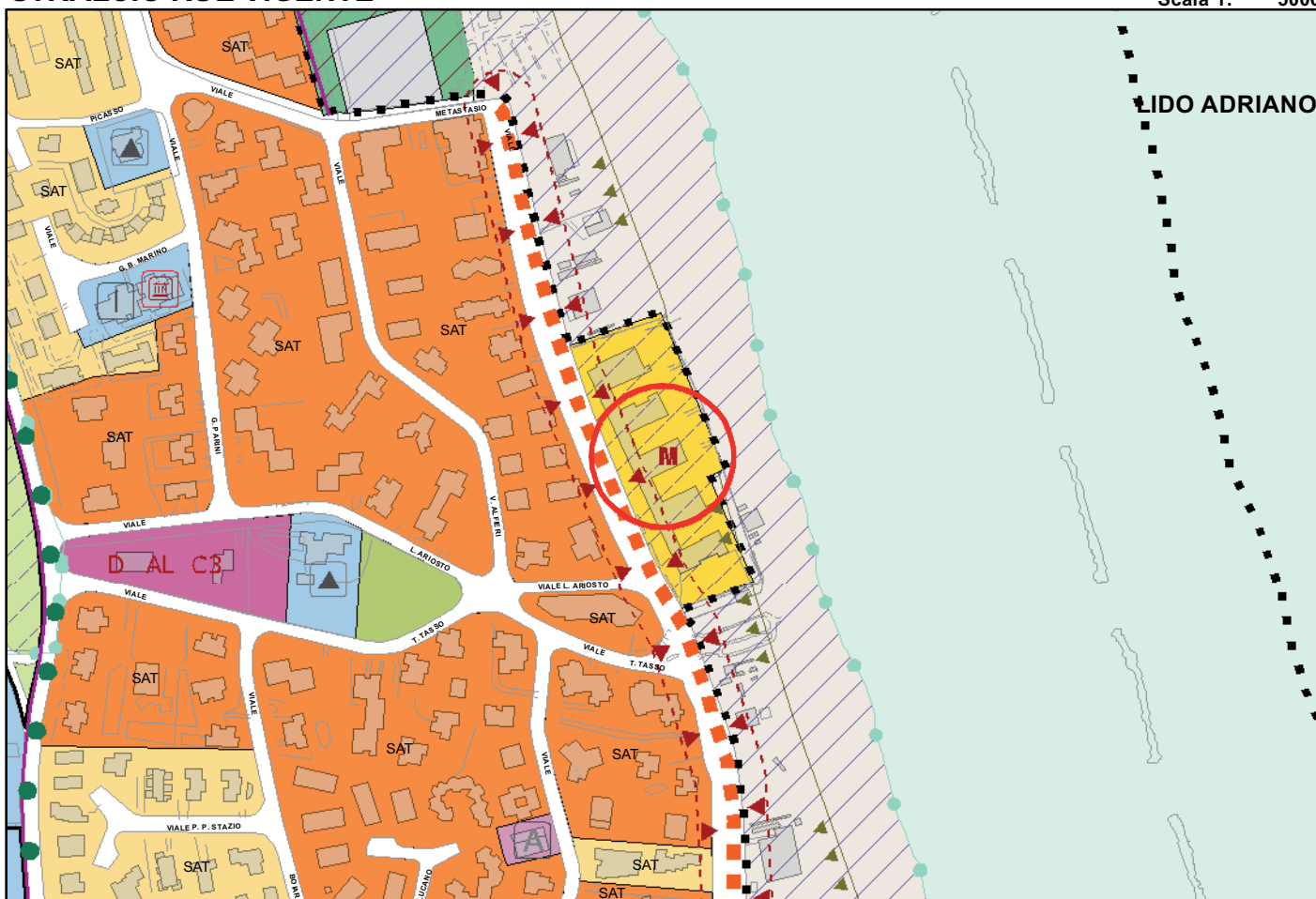
STRALCIO RUE PROPOSTA DI VARIANTE



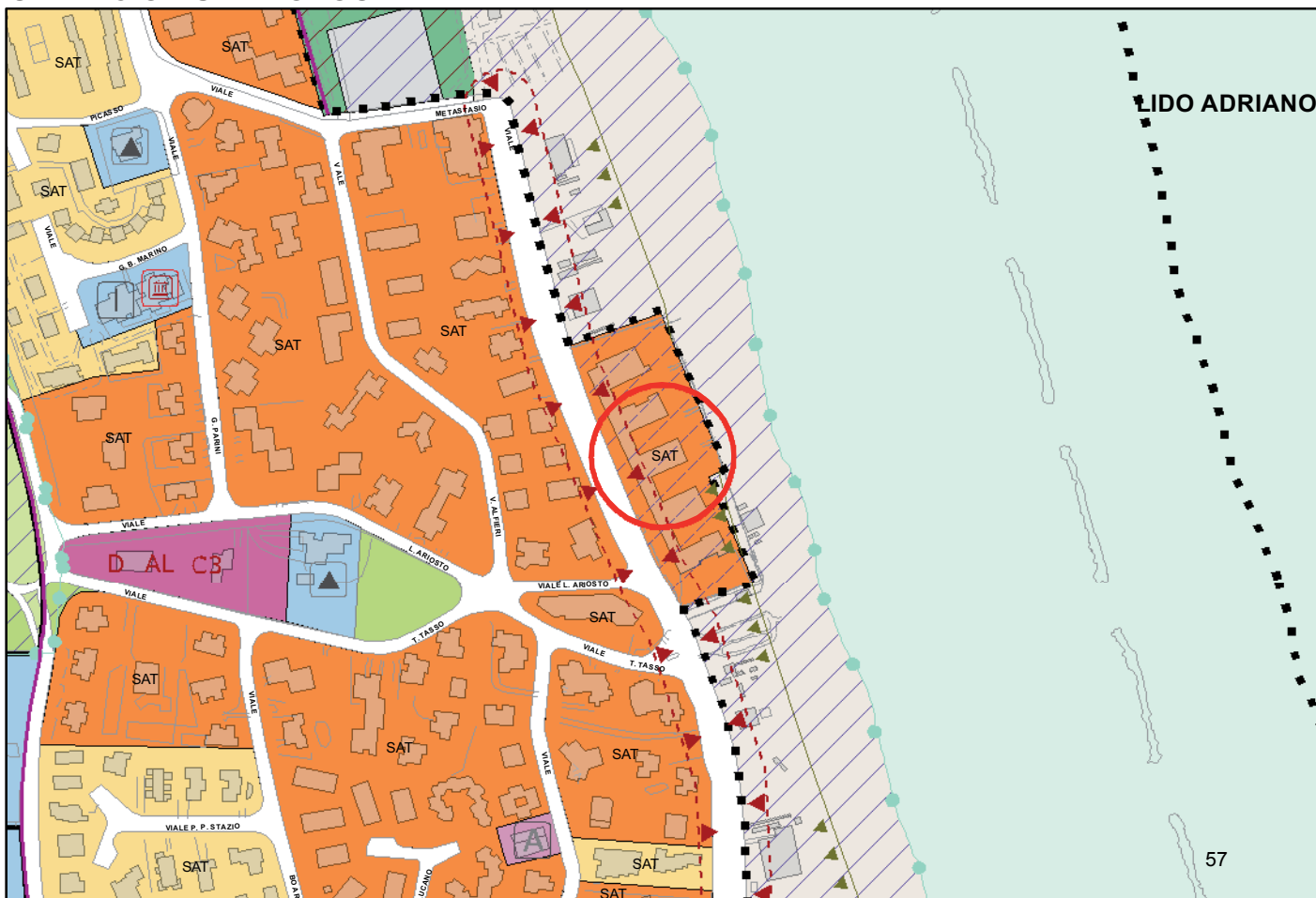
Modifiche Cartografiche derivanti dalle modifiche Normative

STRALCIO RUE VIGENTE

Scala 1: 5000



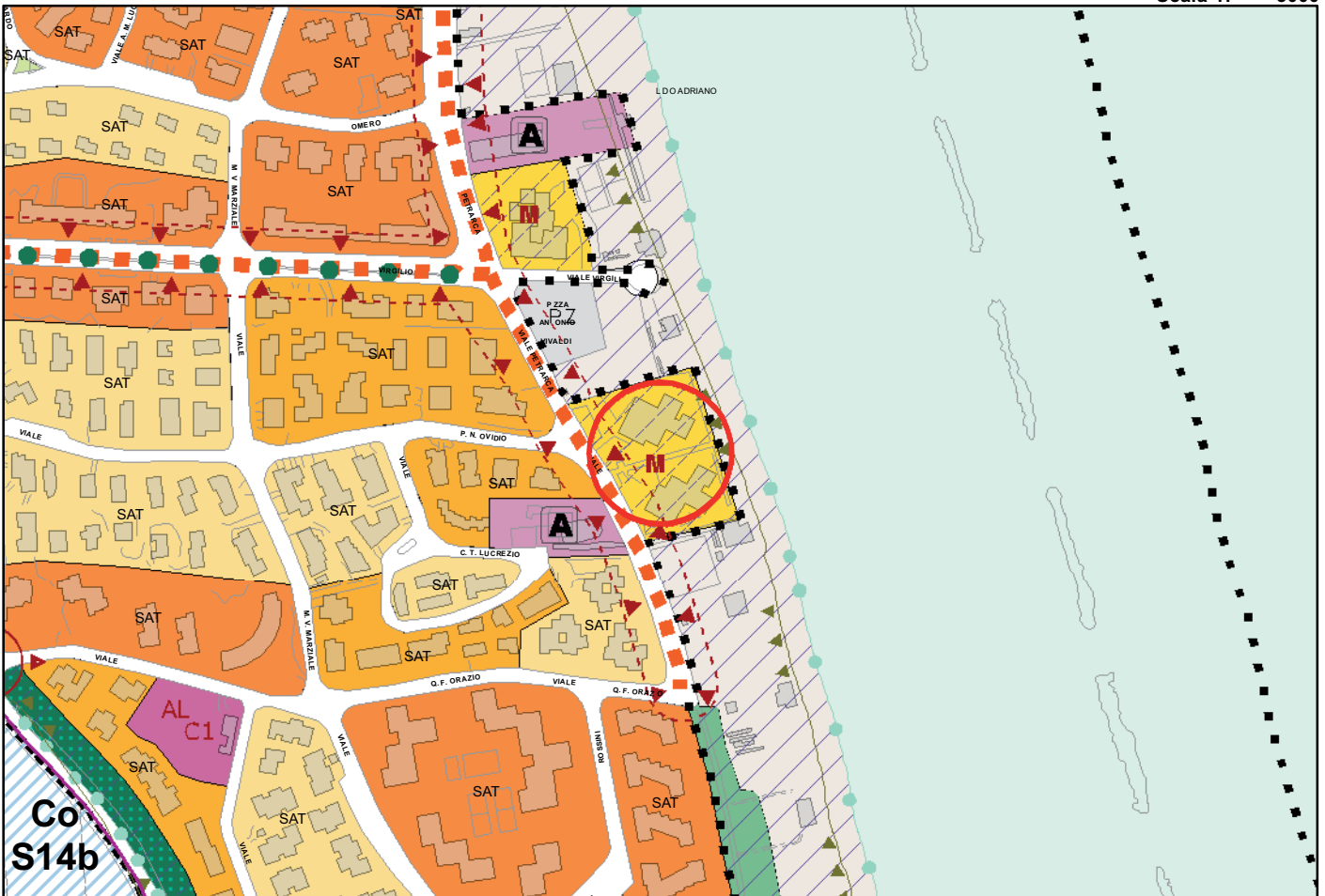
STRALCIO RUE PROPOSTA DI VARIANTE



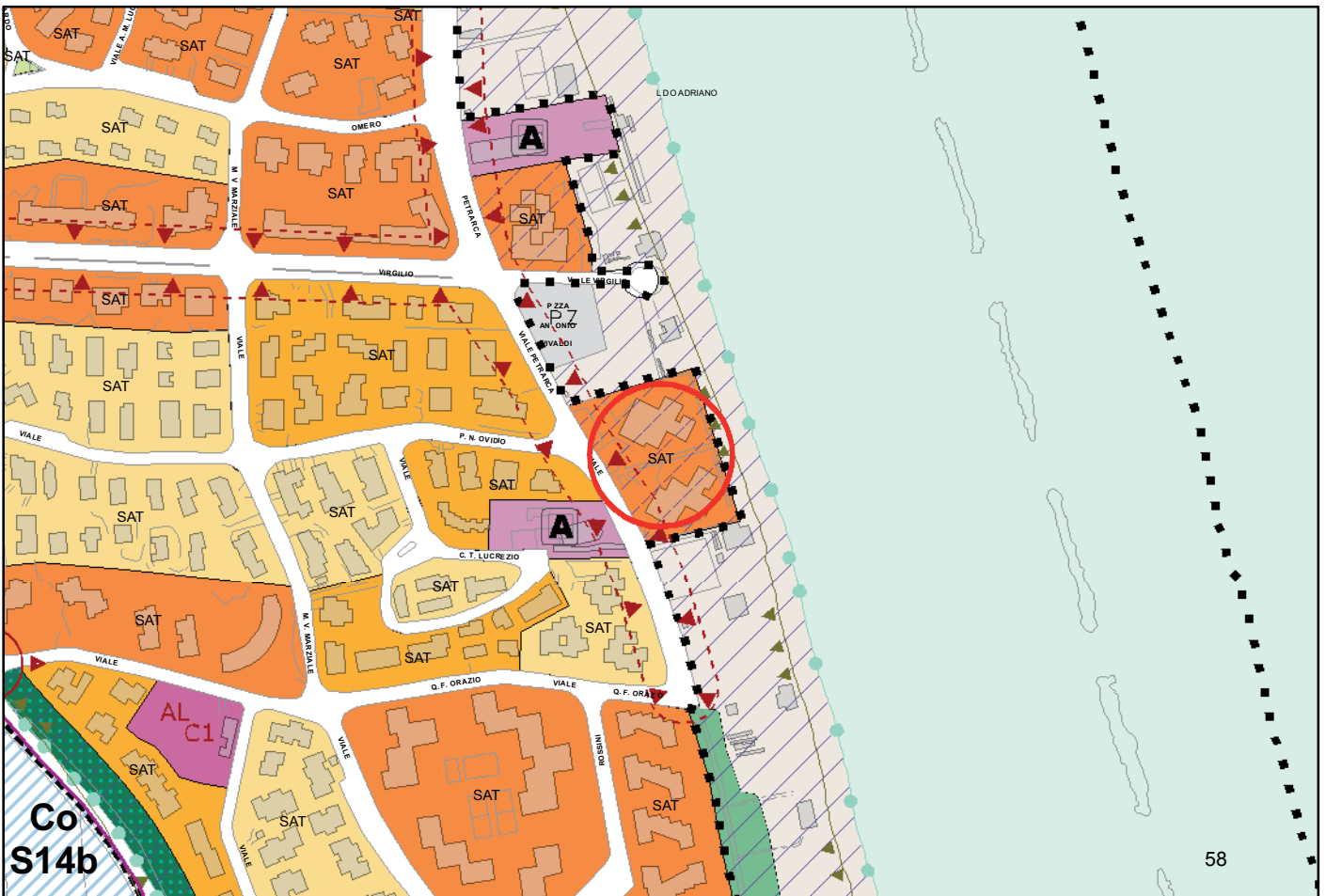
Modifiche Cartografiche derivanti dalle modifiche Normative

STRALCIO RUE VIGENTE

Scala 1: 5000



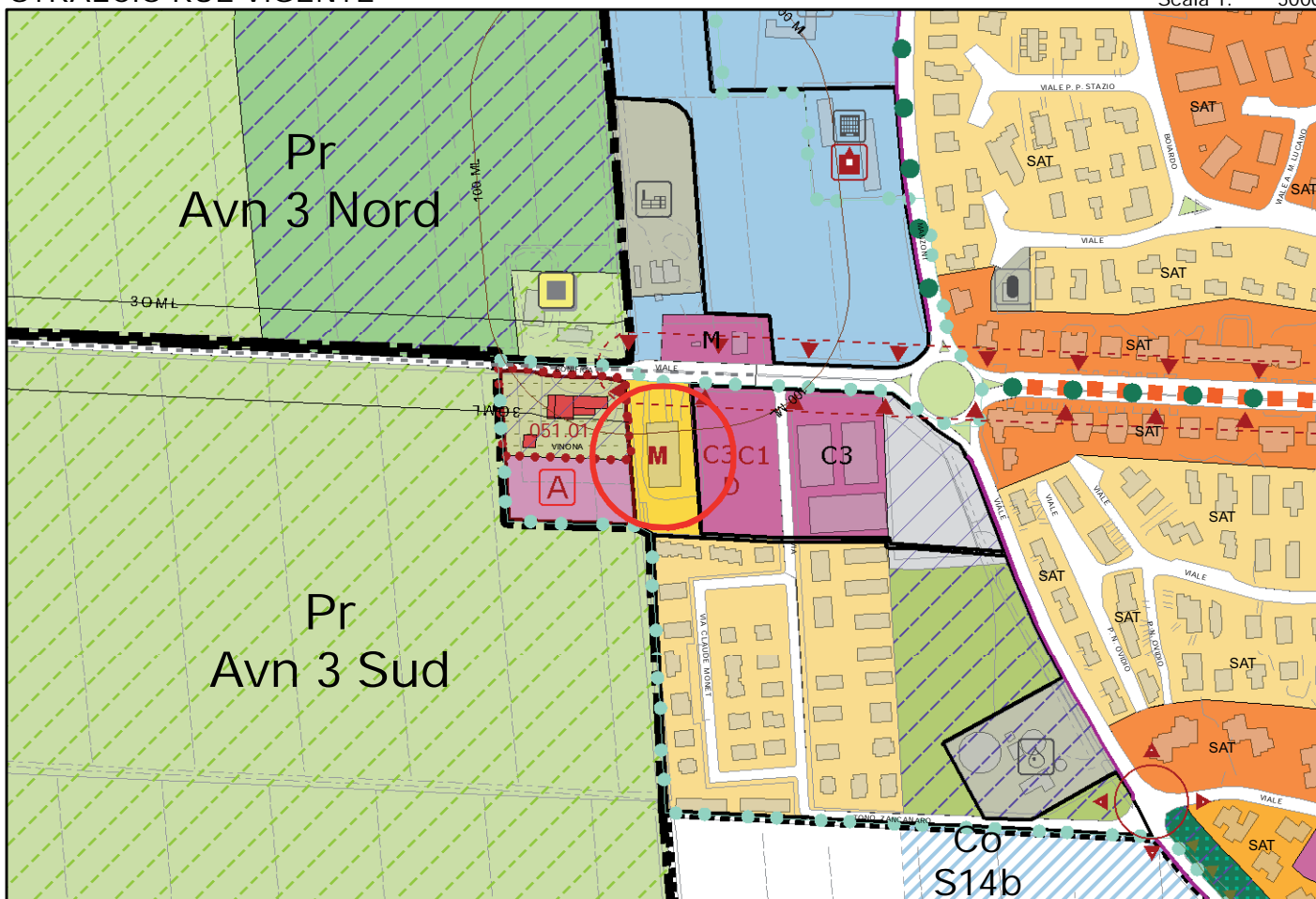
STRALCIO RUE PROPOSTA DI VARIANTE



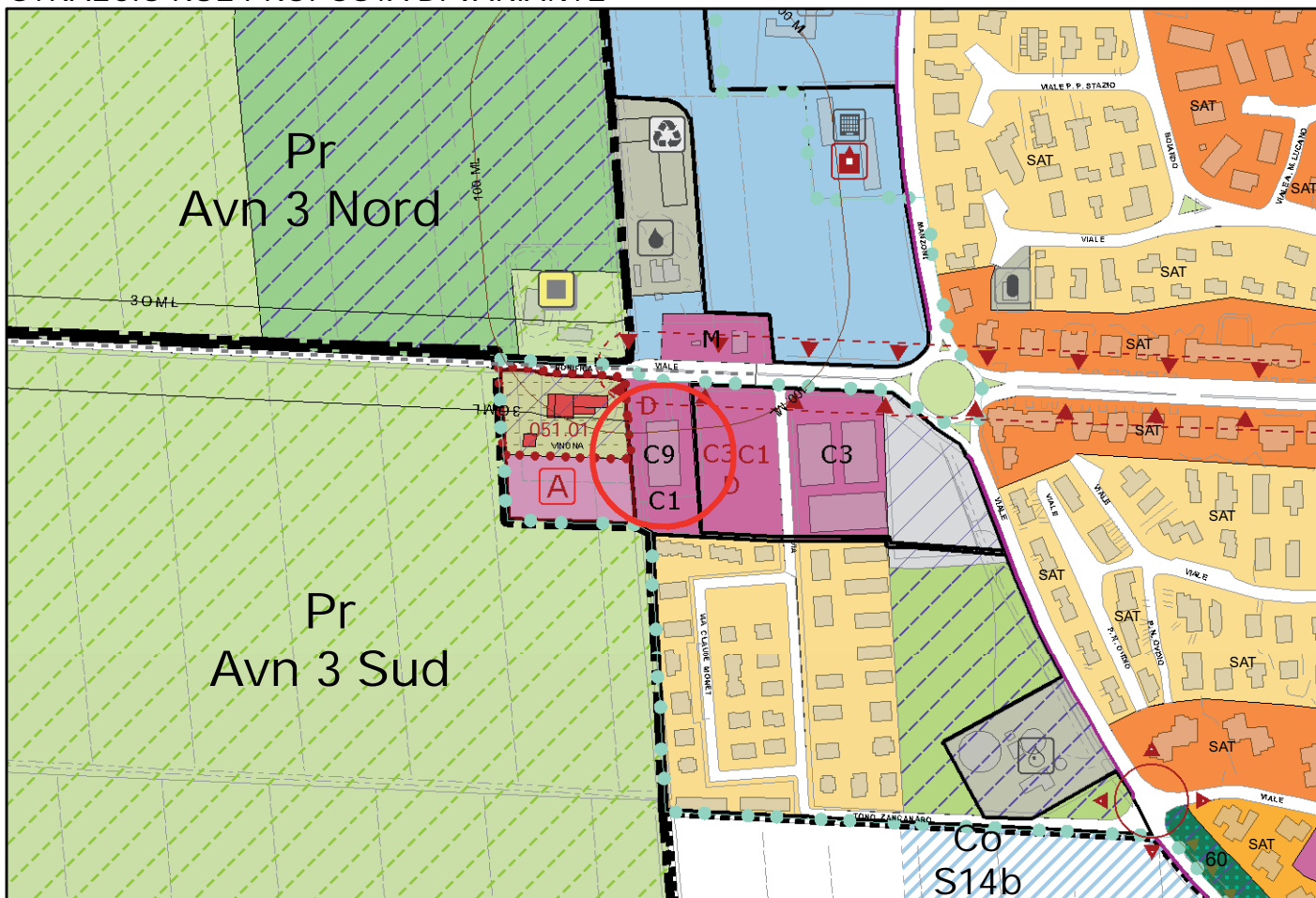
Modifiche Cartografiche derivanti dalle modifiche Normative

STRALCIO RUE VIGENTE

Scala 1: 5000



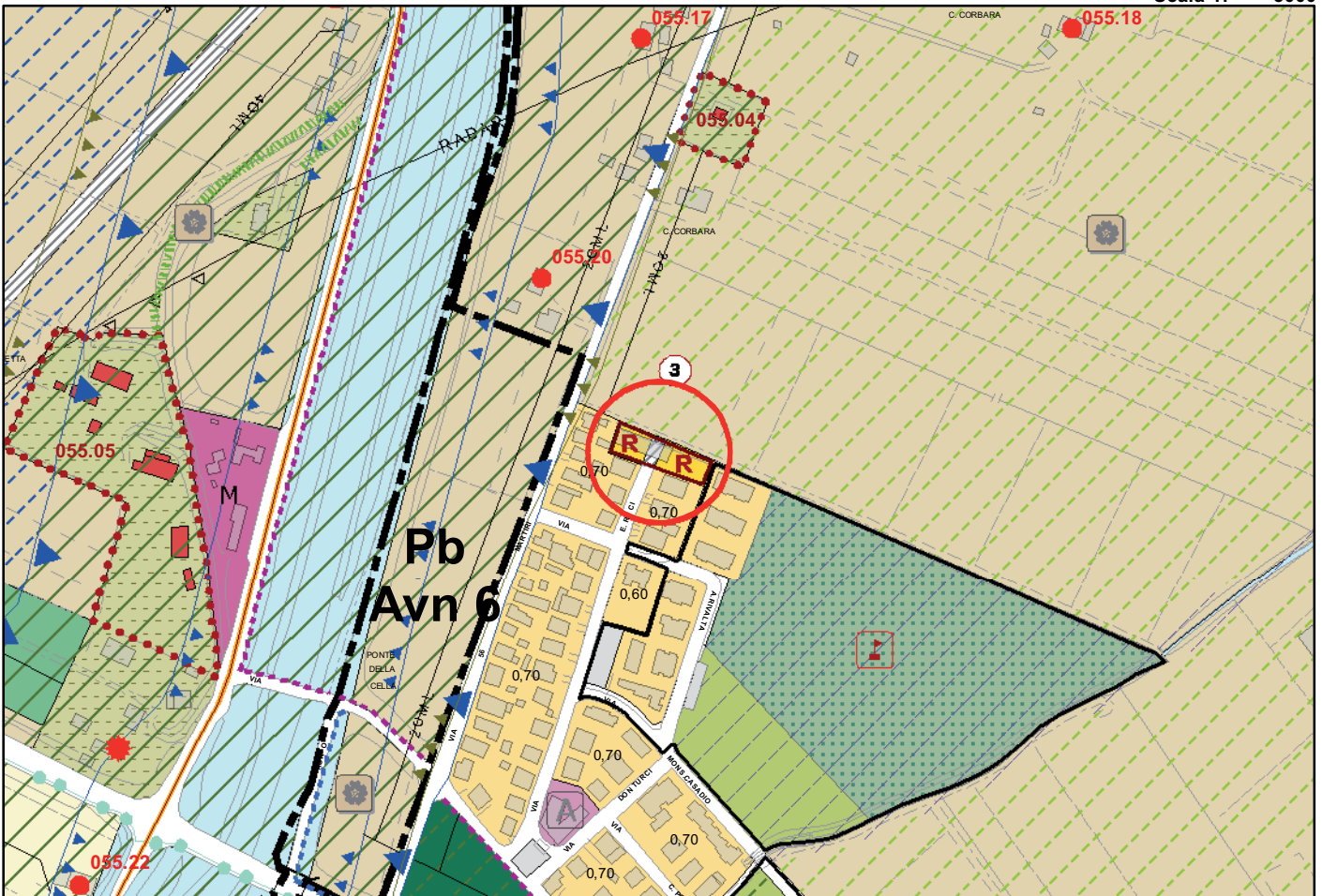
STRALCIO RUE PROPOSTA DI VARIANTE



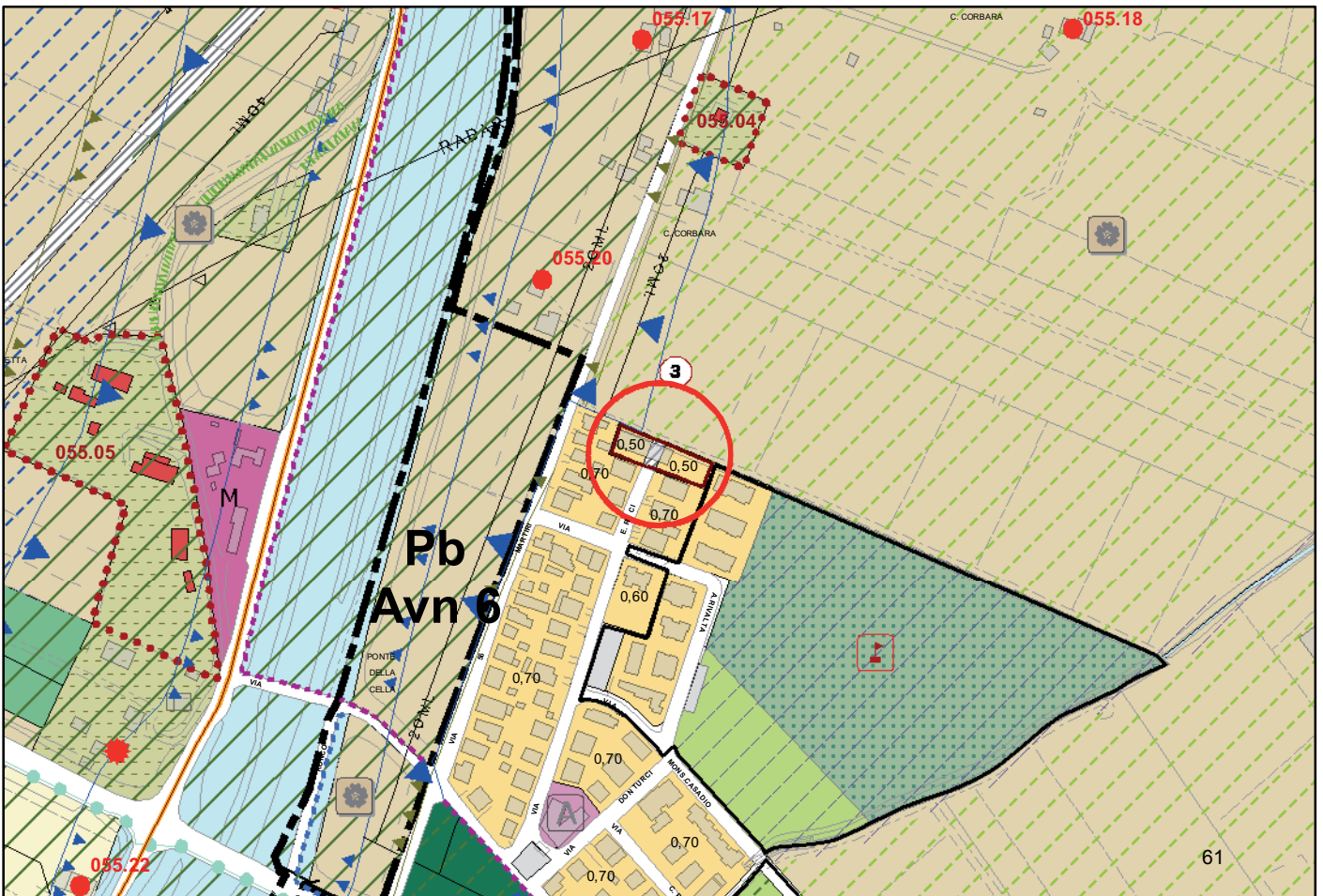
Modifiche Cartografiche derivanti dalle modifiche Normative

STRALCIO RUE VIGENTE

Scala 1: 5000



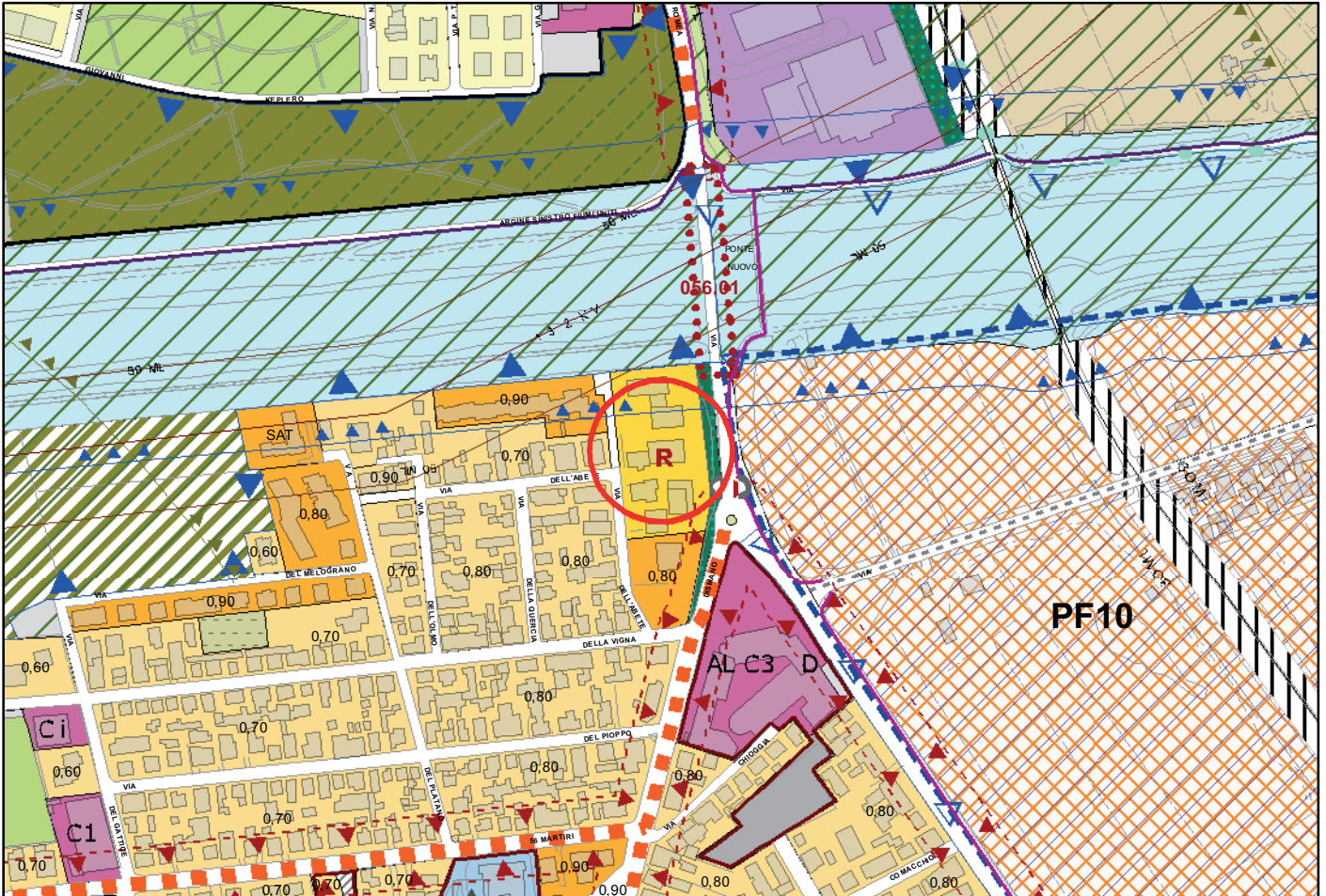
STRALCIO RUE PROPOSTA DI VARIANTE



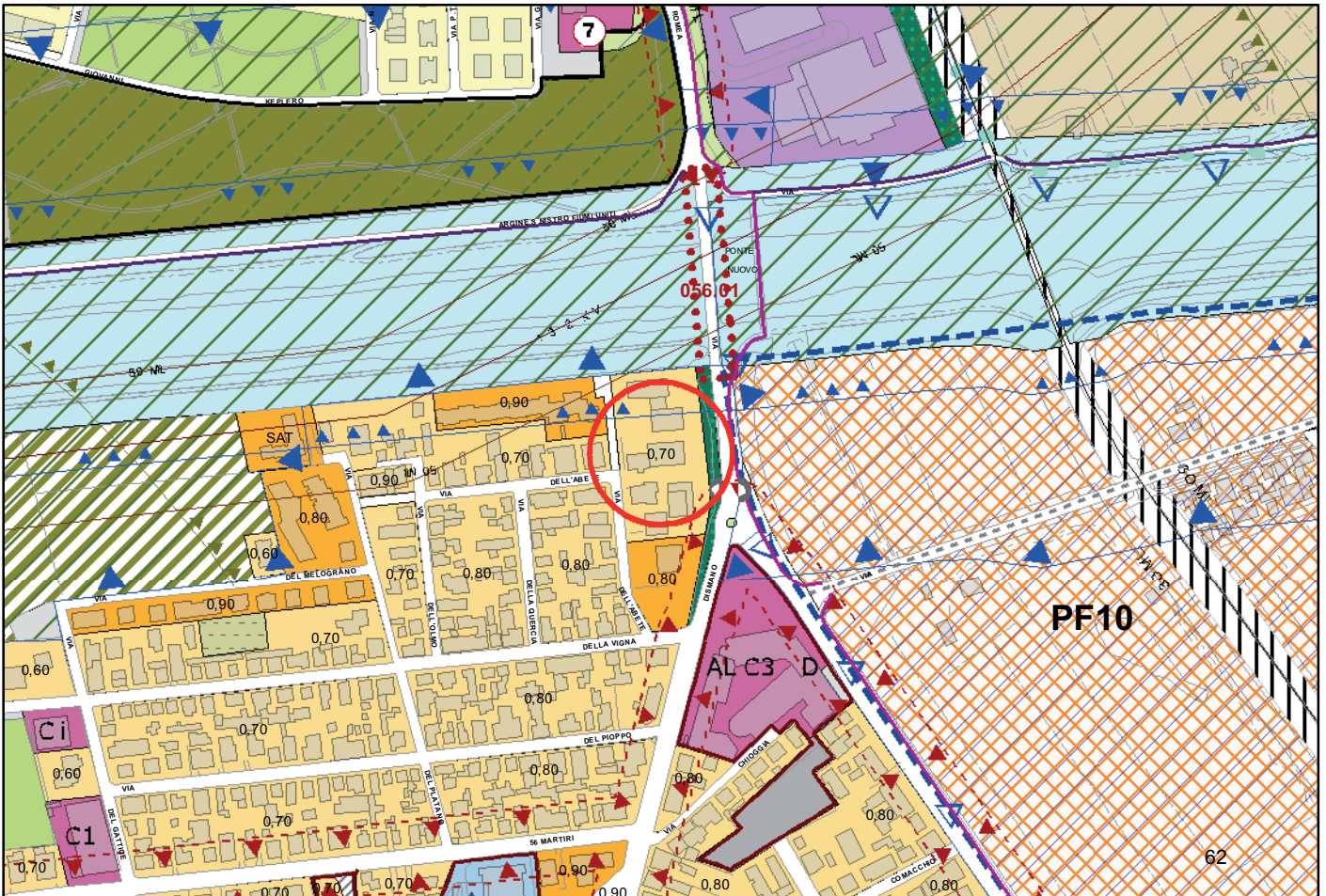
Modifiche Cartografiche derivanti dalle modifiche Normative

STRALCIO RUE VIGENTE

Scala 1: 5000



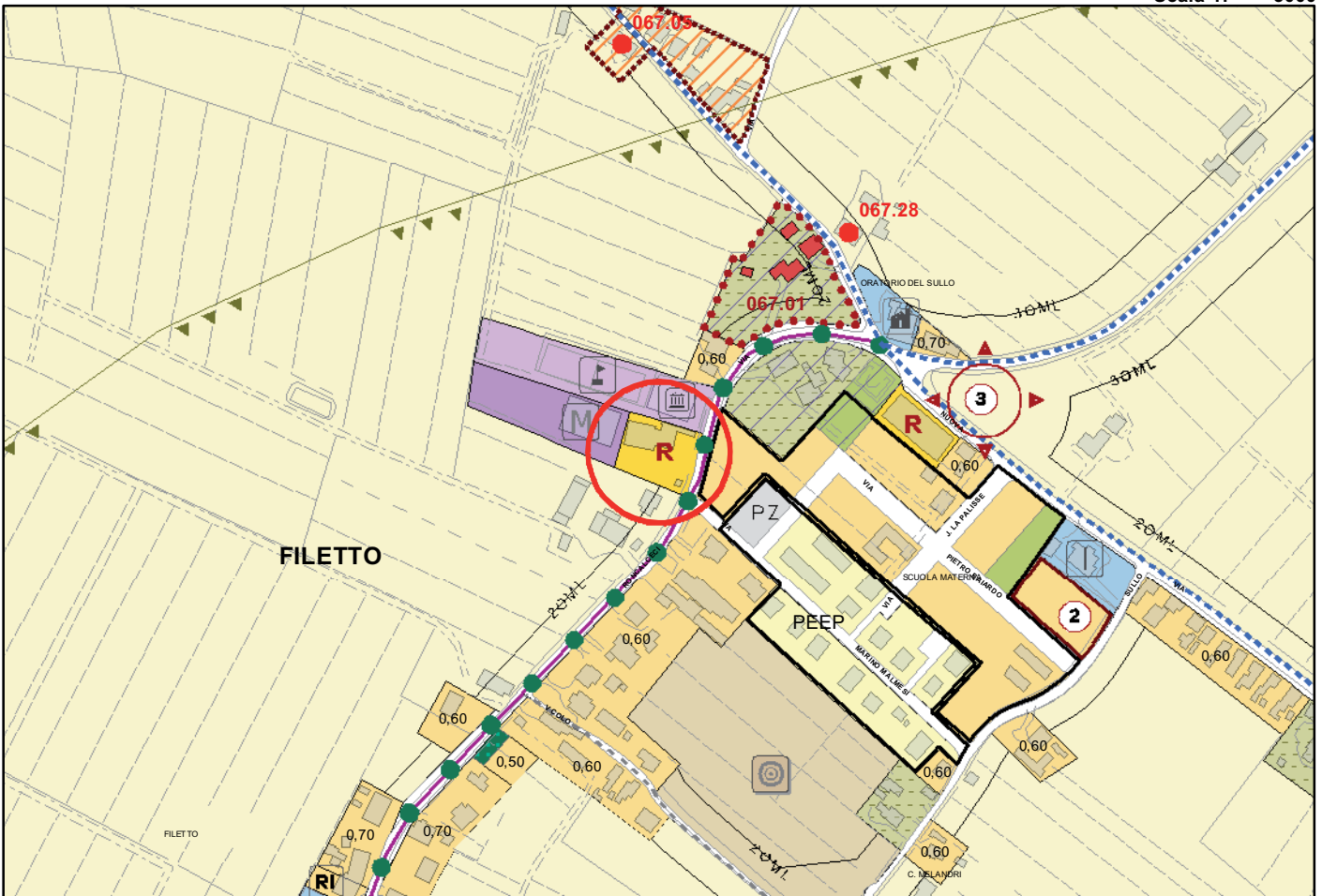
STRALCIO RUE PROPOSTA DI VARIANTE



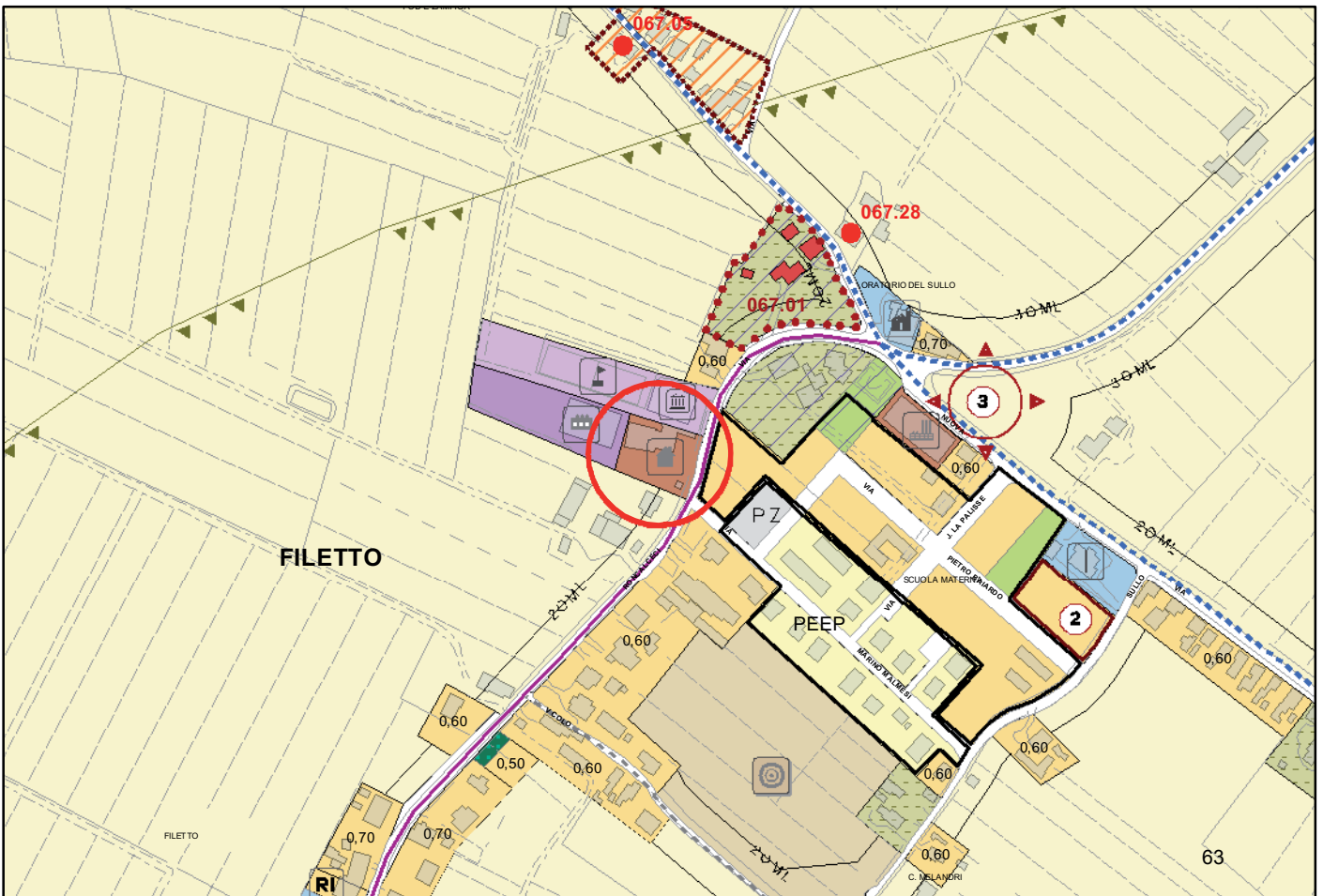
Modifiche Cartografiche derivanti dalle modifiche Normative

STRALCIO RUE VIGENTE

Scala 1: 5000



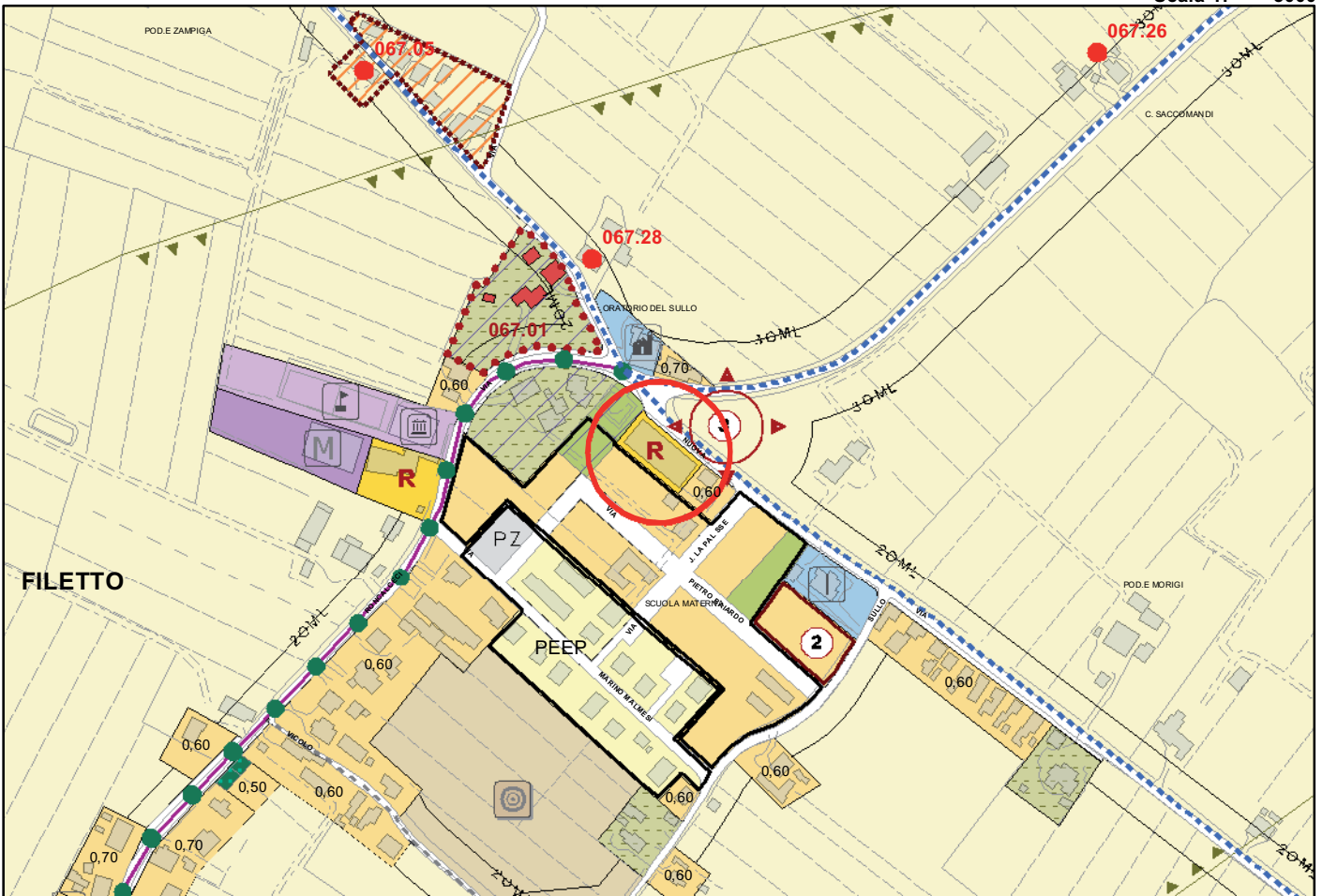
STRALCIO RUE PROPOSTA DI VARIANTE



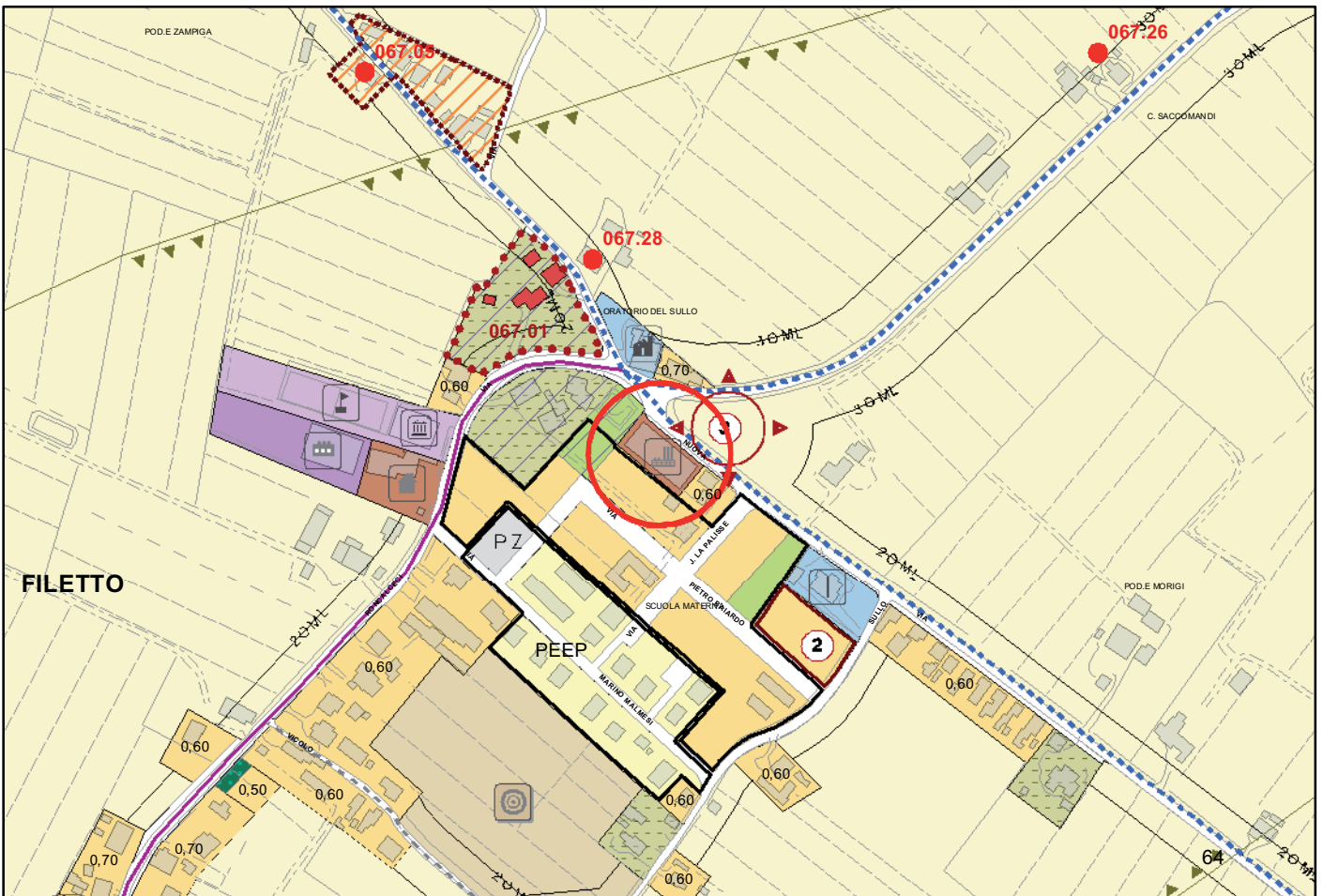
Modifiche Cartografiche derivanti dalle modifiche Normative

STRALCIO RUE VIGENTE

Scala 1: 5000



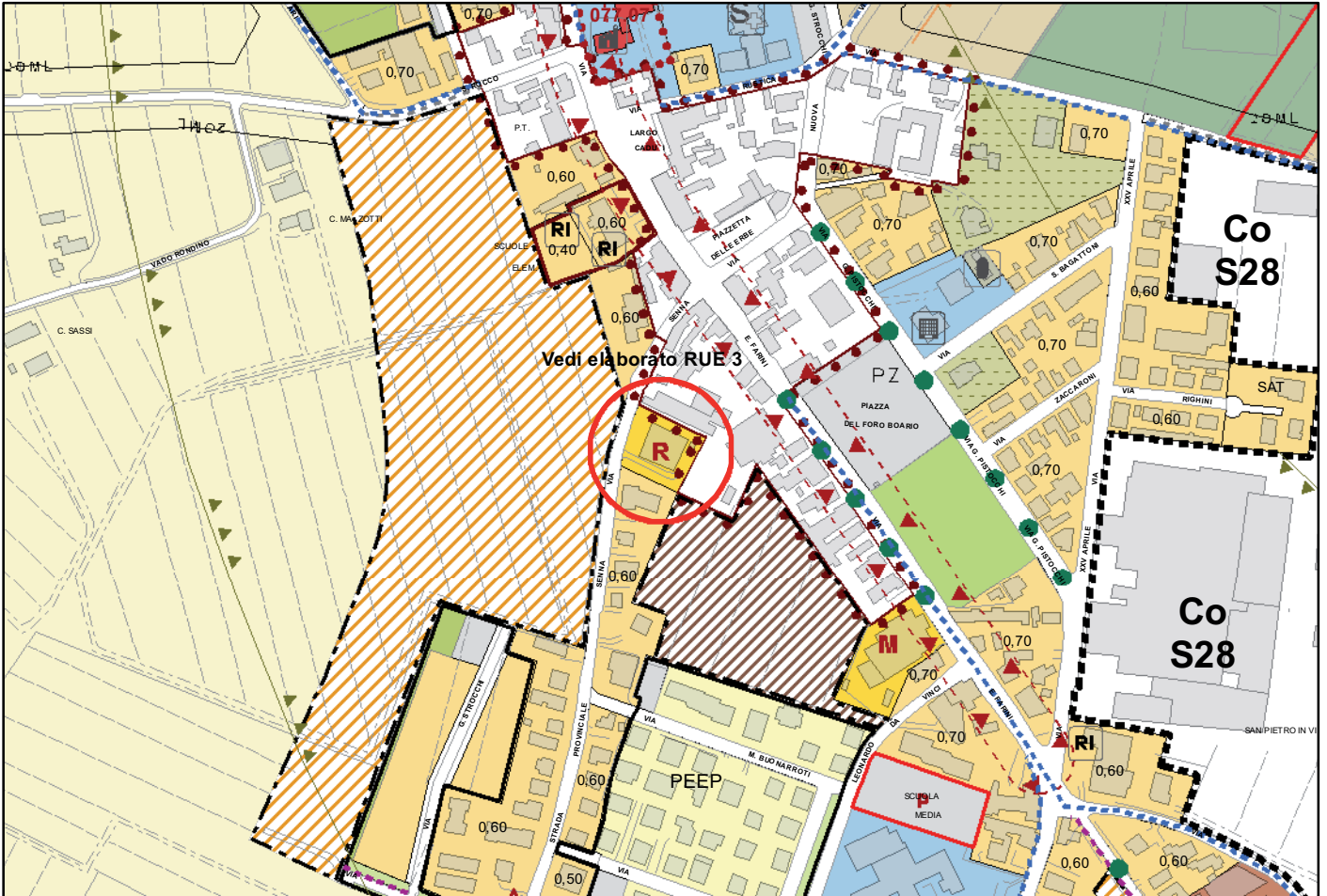
STRALCIO RUE PROPOSTA DI VARIANTE



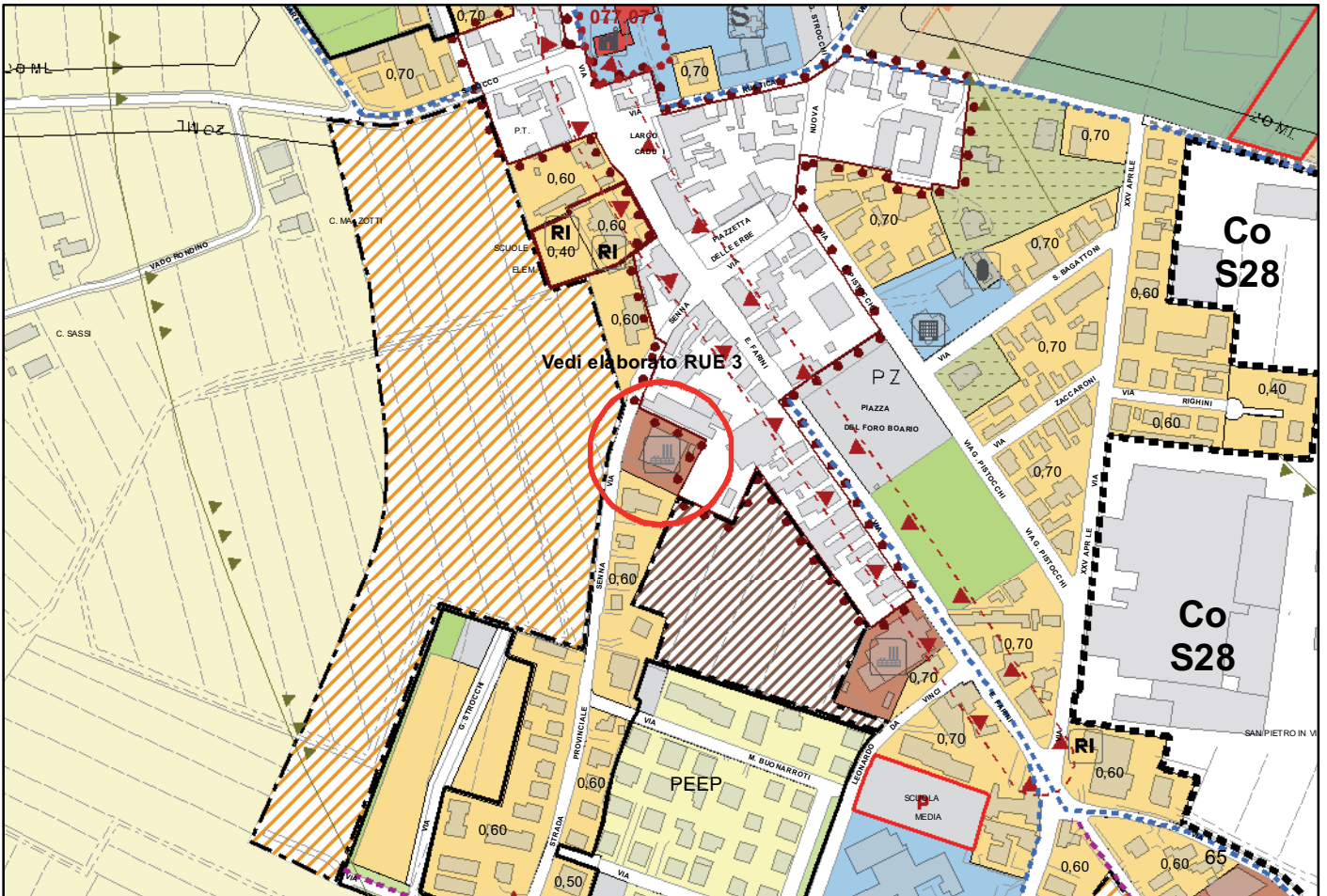
Modifiche Cartografiche derivanti dalle modifiche Normative

STRALCIO RUE VIGENTE

Scala 1: 5000



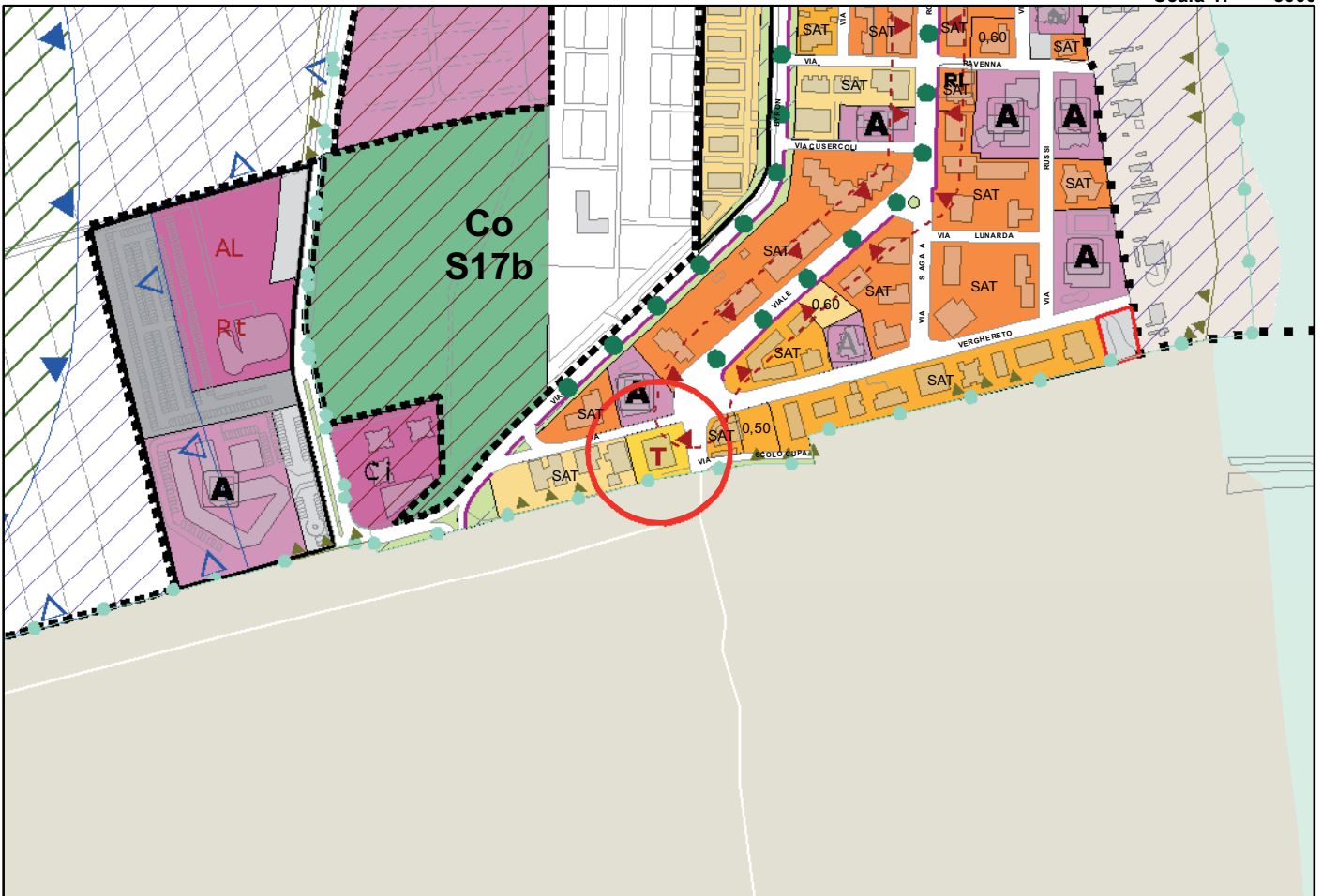
STRALCIO RUE PROPOSTA DI VARIANTE



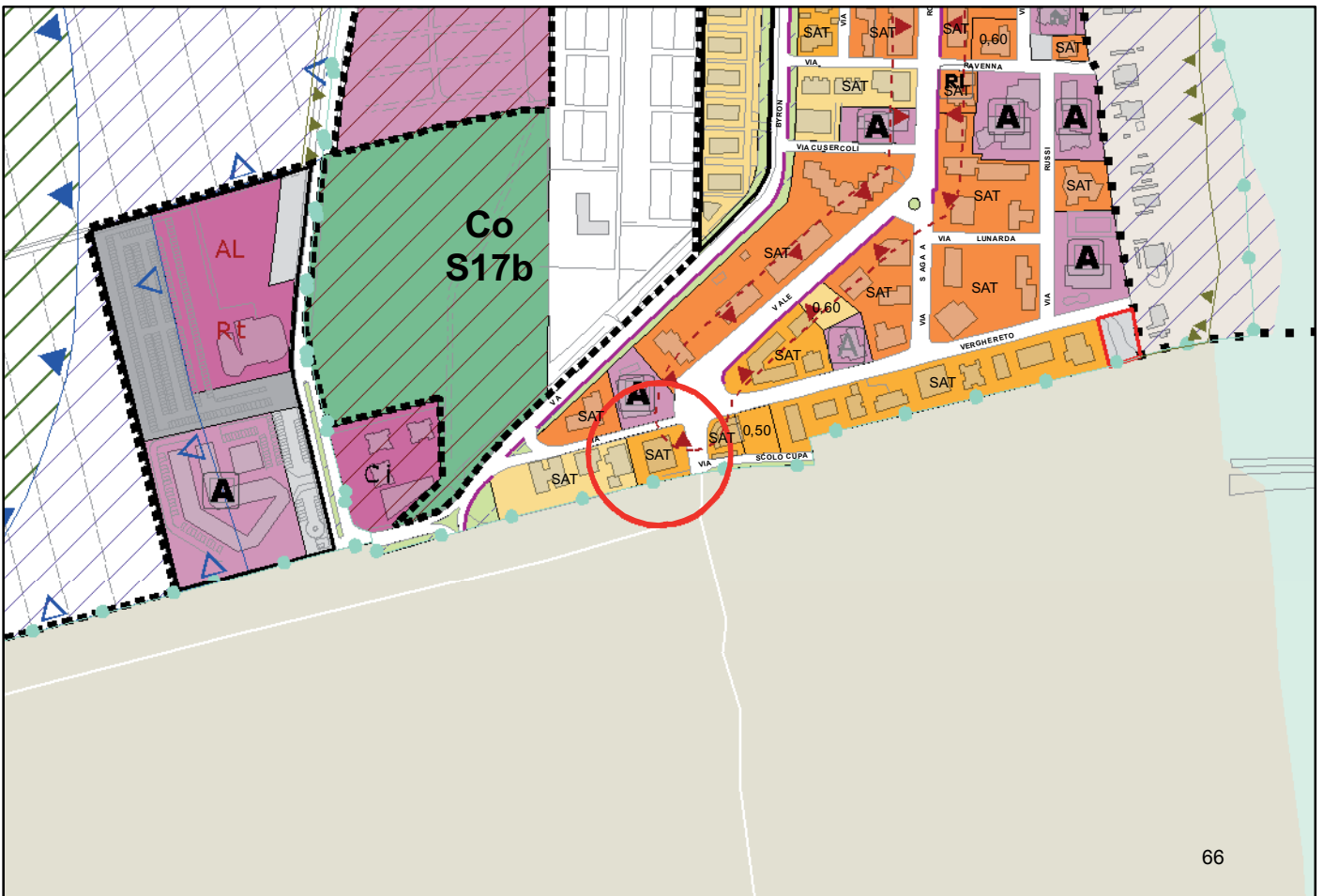
Modifiche Cartografiche derivanti dalle modifiche Normative

STRALCIO RUE VIGENTE

Scala 1: 5000



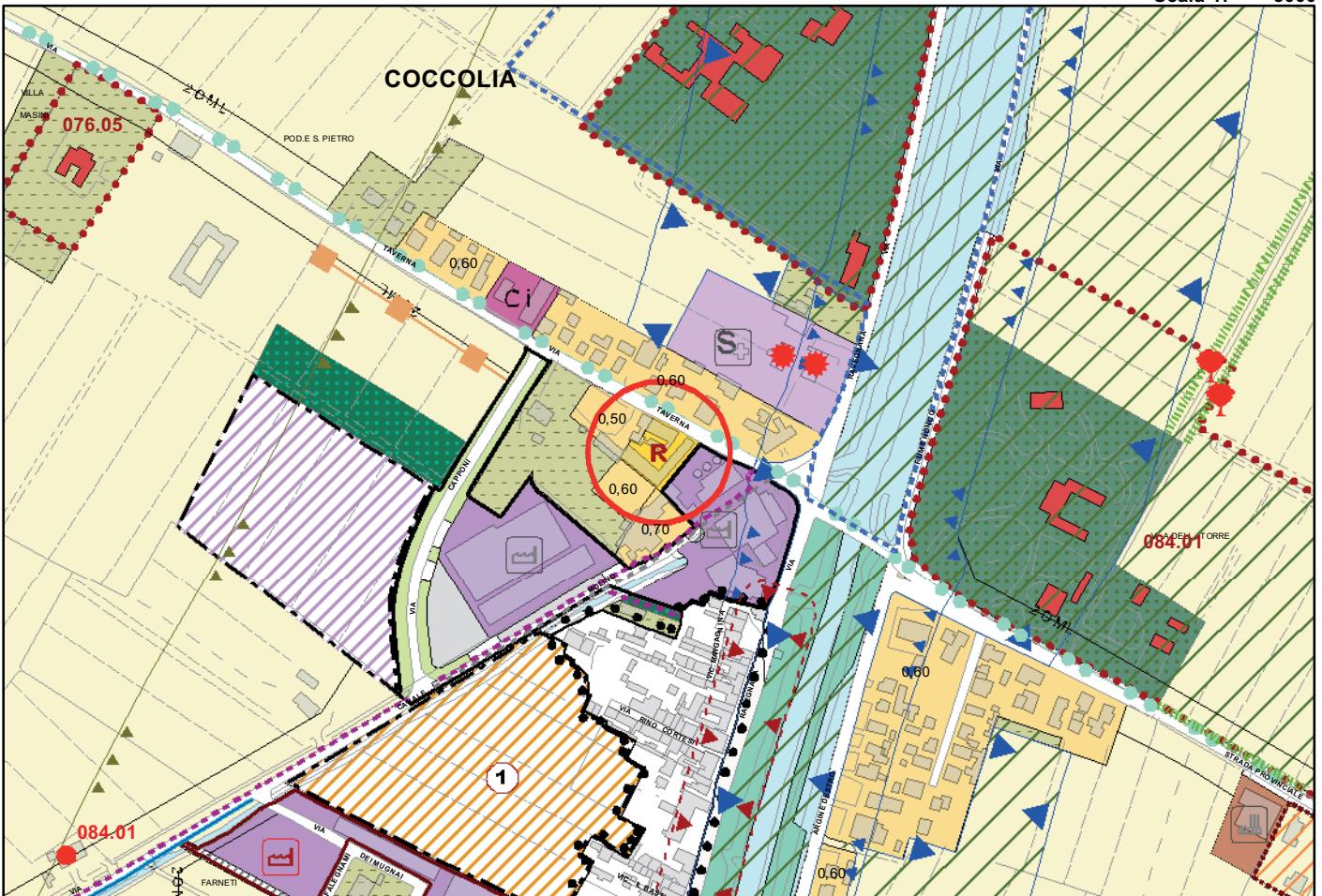
STRALCIO RUE PROPOSTA DI VARIANTE



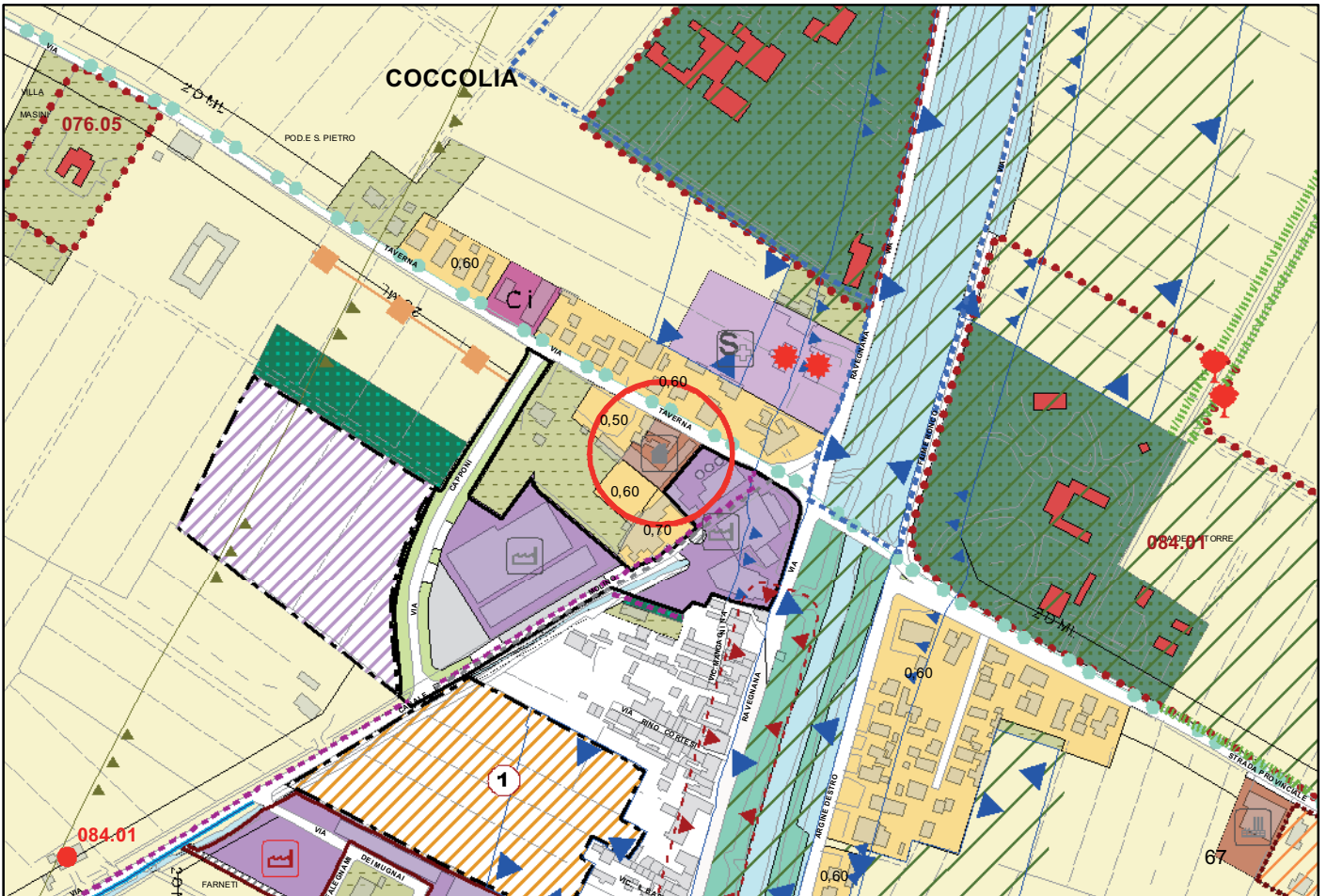
Modifiche Cartografiche derivanti dalle modifiche Normative

STRALCIO RUE VIGENTE

Scala 1: 5000



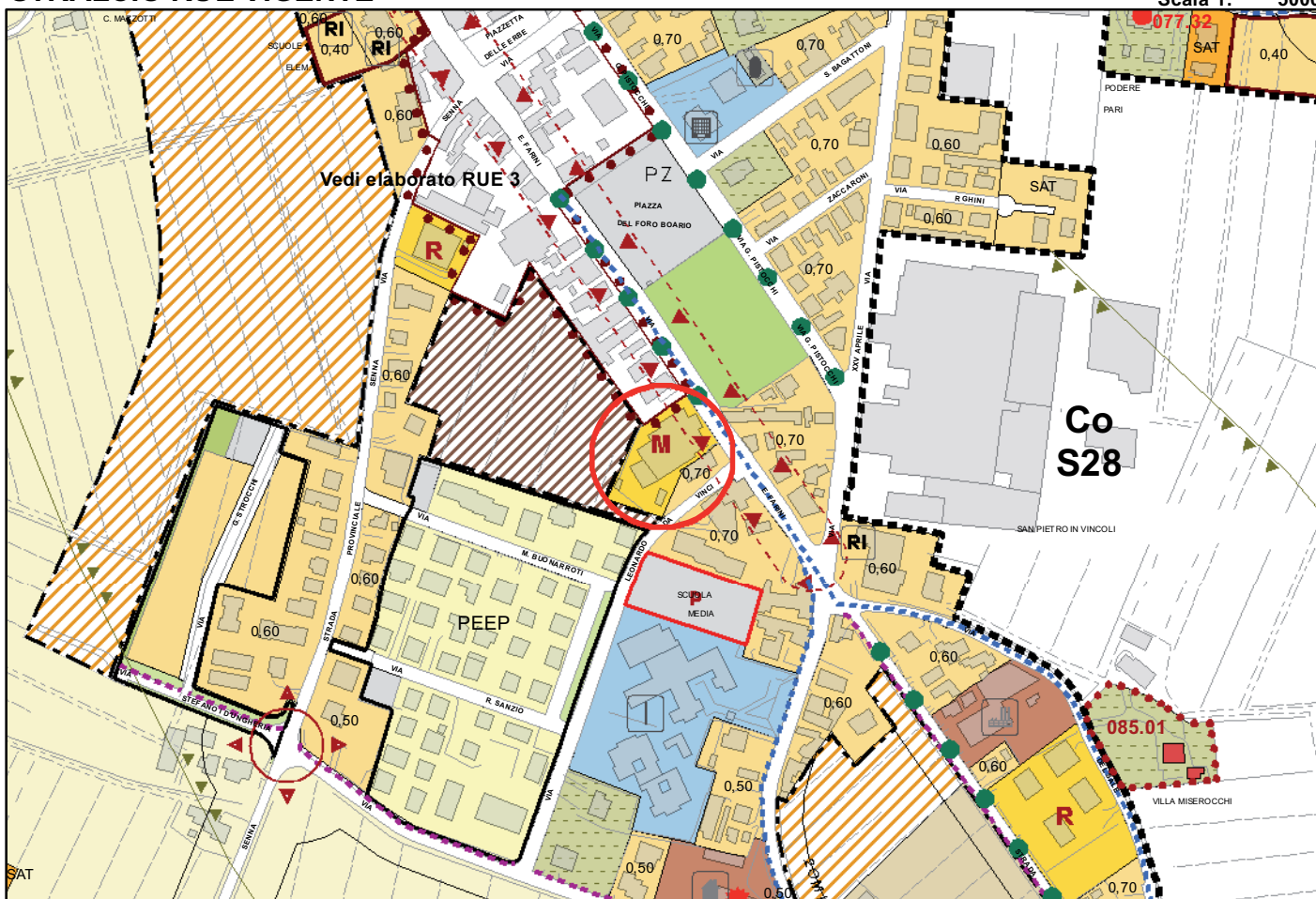
STRALCIO RUE PROPOSTA DI VARIANTE



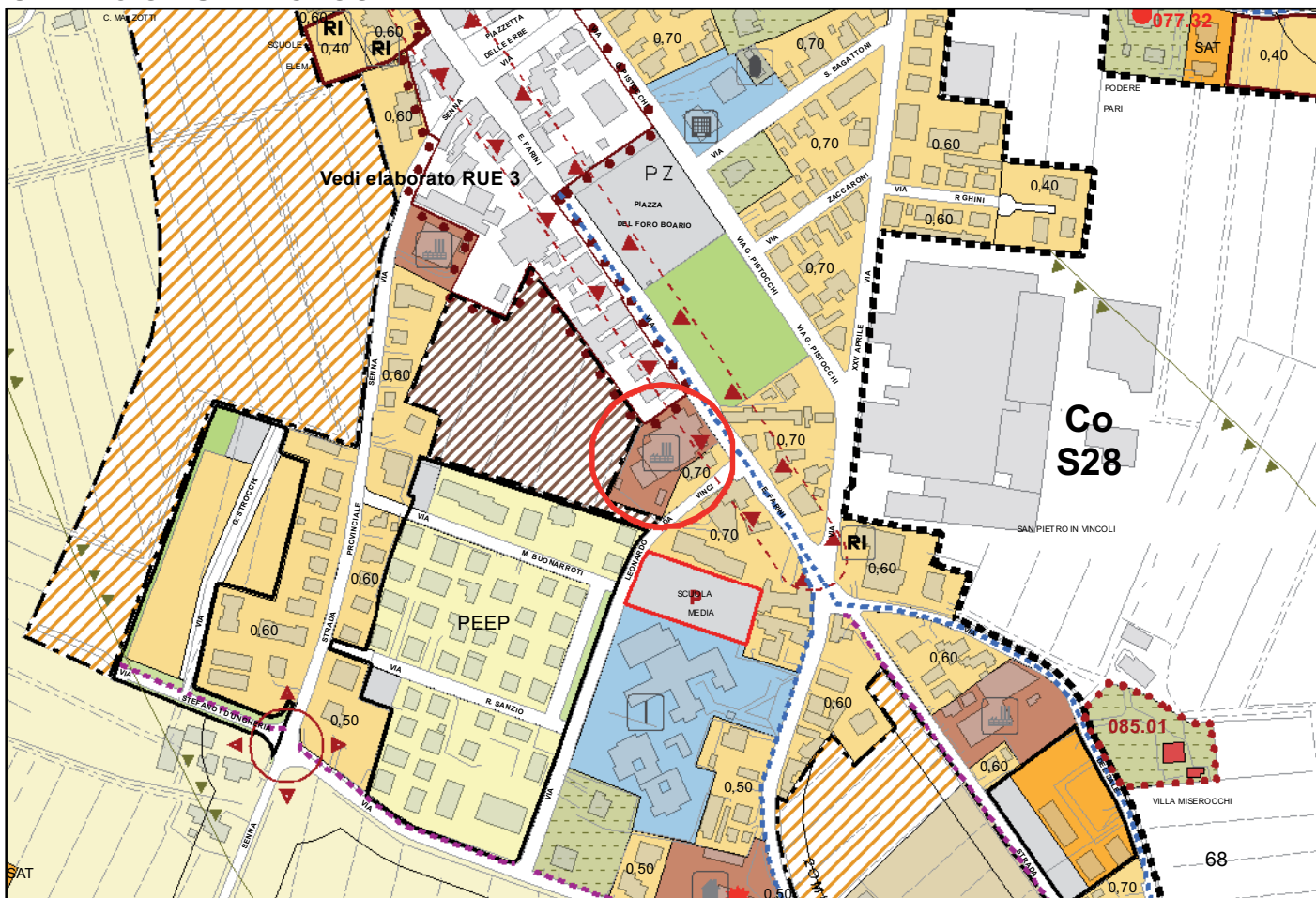
Modifiche Cartografiche derivanti dalle modifiche Normative

STRALCIO RUE VIGENTE

Scala 1: 5000



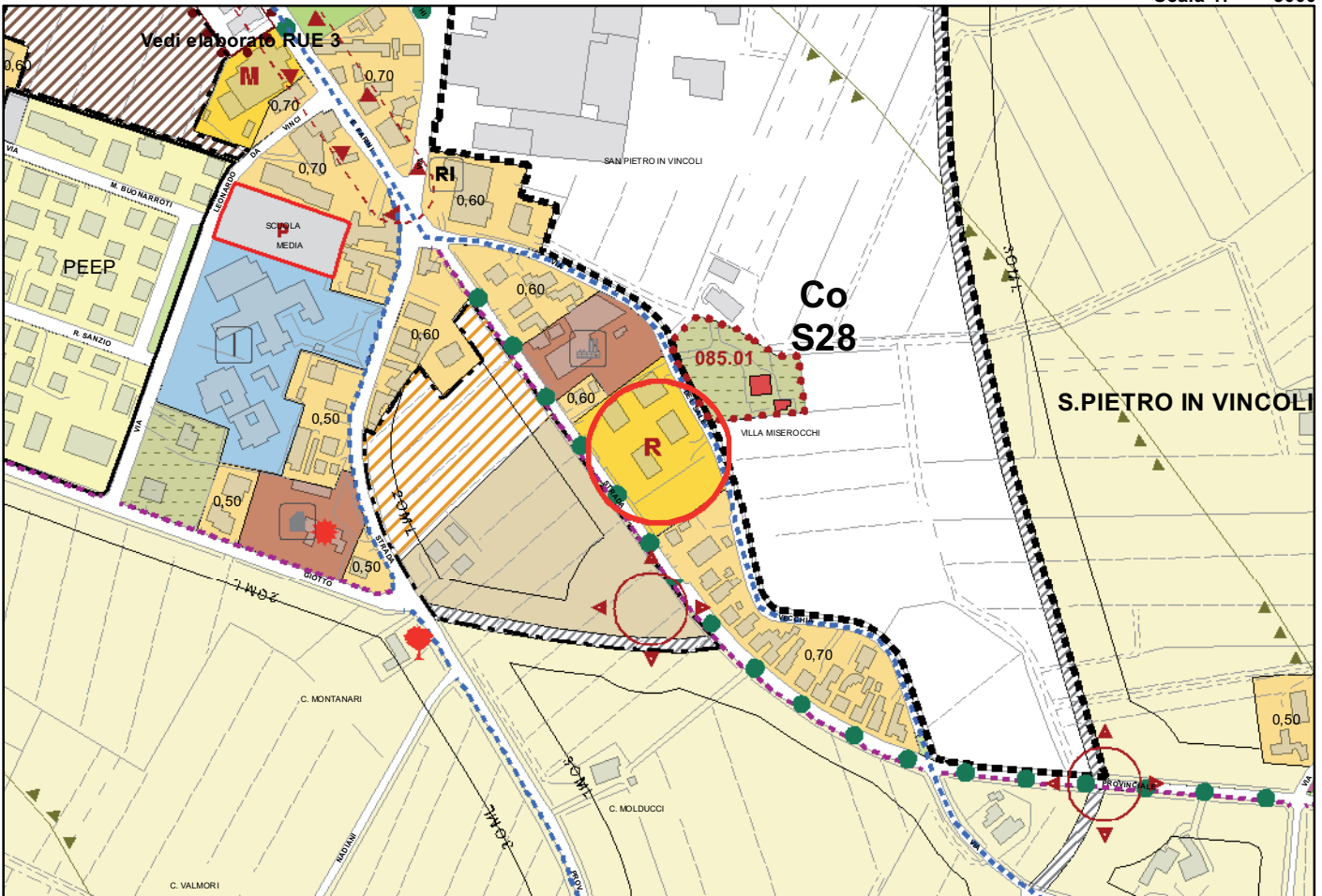
STRALCIO RUE PROPOSTA DI VARIANTE



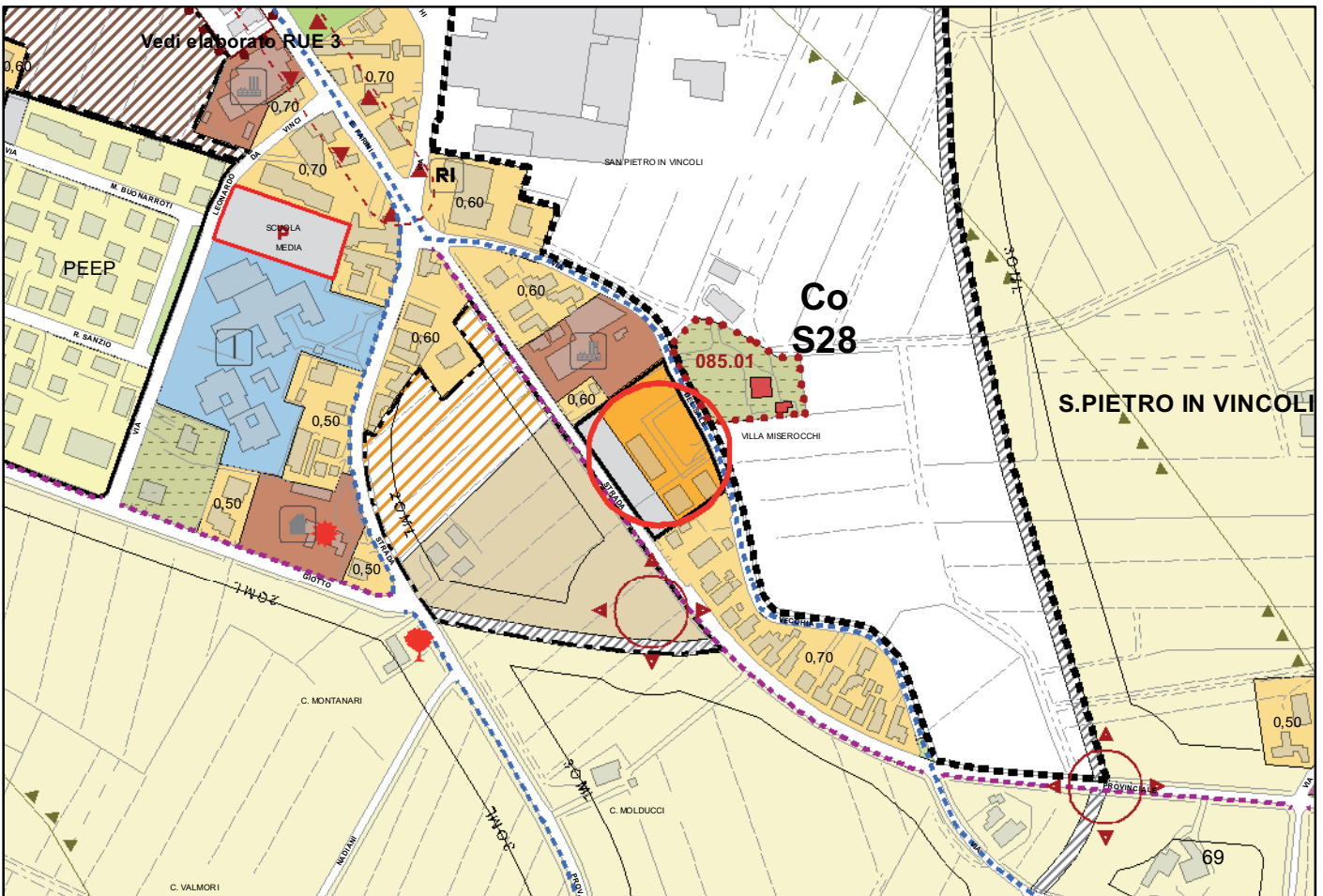
Modifiche Cartografiche derivanti dalle modifiche Normative

STRALCIO RUE VIGENTE

Scala 1: 5000



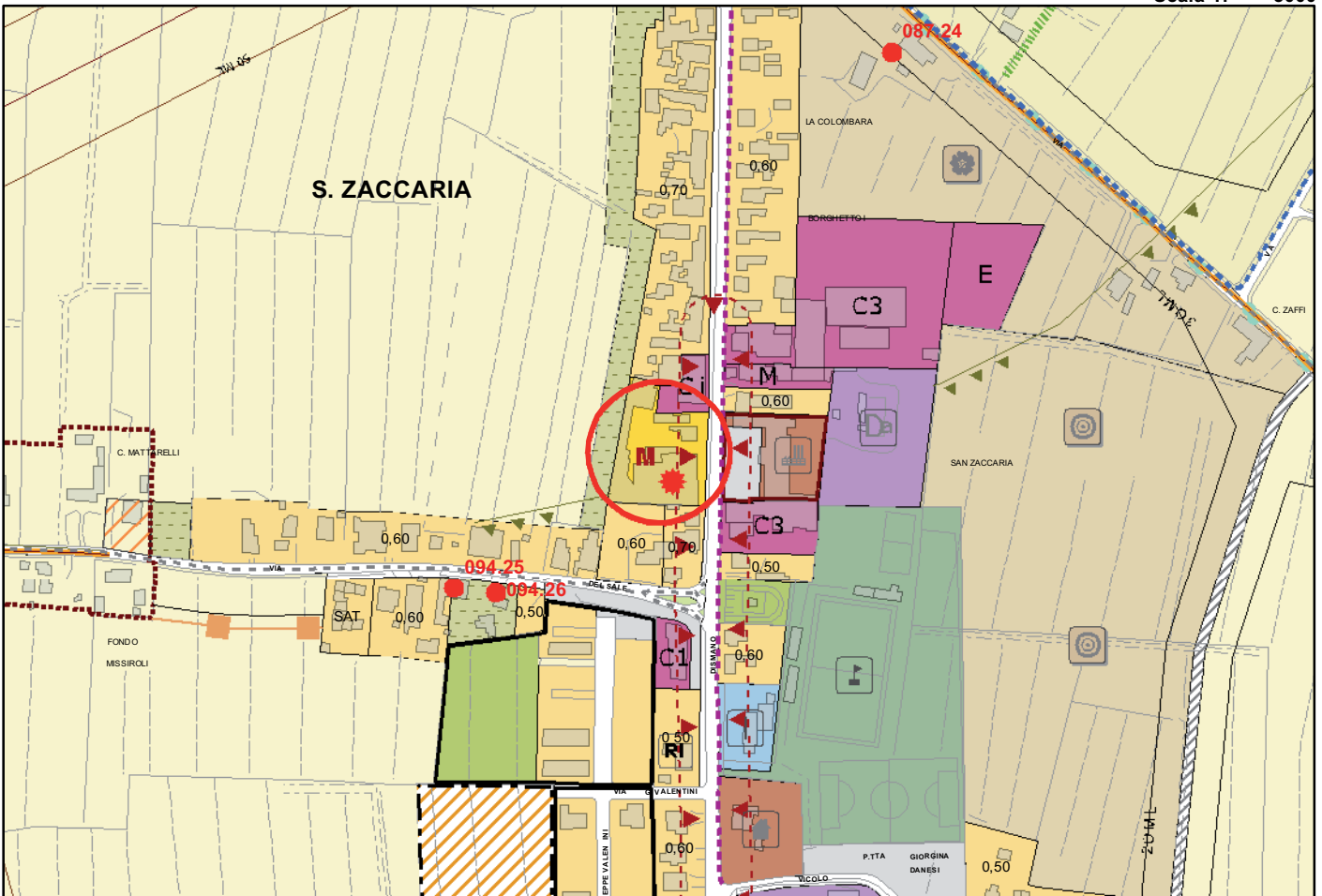
STRALCIO RUE PROPOSTA DI VARIANTE



Modifiche Cartografiche derivanti dalle modifiche Normative

STRALCIO RUE VIGENTE

Scala 1: 5000



STRALCIO RUE PROPOSTA DI VARIANTE

