

Regolamento Urbanistico Edilizio

RUE 10.1 - Overlay vincoli paesaggistici vigenti art. 136 e 142 e beni archeologici art. 10 - 13 ai sensi del Codice dei beni culturali e del paesaggio art.136 e art.142

ADOTTATO	con Delibera di CC. n. 103054/79	del 21/07/2015
PUBBLICATO	sul B.U.R. n. 213	del 12/08/2015
APPROVATO	con Delibera di CC. n. 54946/88	del 14/04/2016
PUBBLICATO	sul B.U.R. n.144	del 18/05/2016












MODIFICATO CON:
Delibera di CC n. del (Variante al RUE in recepimento della 'Carta delle Potenzialità archeologiche')

Rapporto 1:60.000

Sindaco Fabrizio Matteucci	Unità operativa: Raffaella Bendazzi Francesca Brusi Doriana Cestilo Giovanna Galassi Minguzzi	Maurizio Fabbri Fausto Mazzesi Simone Ruffilli Silvia Utazzi
Segretario Generale Paolo Neri	Franca Gordini Paolo Minguzzi Federica Proni Leonardo Rossi	Consulenti Aleris srl Coordinatore: Camilia Alessi
Assessore Urbanistica, Edilizia, Grandi Infrastrutture Libero Asioli	Gruppo di lavoro: Patrizia Alberici Gloria Dradi Flavio Magnanti Angela Vistoli Roberto Braghini Rudy Iemmi Antonio Tassinari Eugenio Vichi	Gruppo di lavoro: Juri Albertazzi Irene Bugamelli Salvatore Giordano Francesco Mazza Paola Mingolini Fabio Montigiani Francesca Rametta Gildo Tomassetti
Responsabile di procedimento: Francesca Proni		

Comune di Ravenna PRG 2003 **Regolamento Urbanistico Edilizio**

LEGENDA

	Beni paesaggistici di notevole interesse pubblico	D.Lgs. 42/2004 art.136
	Territorio costiero - fascia di 300 m dalla linea di battaglia	D.Lgs. 42/2004 art.142 lett.a
	Fiumi e corsi d'acqua iscritti negli elenchi previsti dal T.U. approvato con R.D. 1775/1933, e relative sponde o piede dagli argini per una fascia di 150 m ciascuna	D.Lgs. 42/2004 art.142 lett.c
	Piano territoriale Parco del Delta del Po - Emilia Romagna	D.Lgs. 42/2004 art.142 lett.f
	Riserve Naturali dello Stato	D.Lgs. 42/2004 art.142 lett.f
	Territori coperti da boschi e foreste	D.Lgs. 42/2004 art.142 lett.g
	Zona gravata da uso civico di legnatico	D.Lgs. 42/2004 art.142 lett.h
	Zona gravata da uso civico di pesca	D.Lgs. 42/2004 art.142 lett.h
	Zone umide di importanza internazionale, incluse nell'elenco previsto dal DPR 448/1976	D.Lgs. 42/2004 art.142 lett.i
	Zone di interesse archeologico (con DM) Beni archeologici	D.Lgs. 42/2004 art.142 lett.m art. 10 - 13
	Zone di <u>potenziale</u> interesse archeologico	D.Lgs. 42/2004 art.142 lett.m

