



Elaborato gestionale

# Regolamento Urbanistico Edilizio

RUE 12 - Carta della tutela delle  
potenzialità archeologiche del territorio

RUE 12b - Carta delle tutele

*CA 02 - Carta della tutela delle potenzialità  
archeologiche del territorio*

ADOTTATO con Delibera di CC. n. 95121/75 del 07/05/2019  
PUBBLICATO sul B.U.R. n. 166 del 29/05/2019  
APPROVATO con Delibera di CC. n.  
PUBBLICATO sul B.U.R. n.



AR/S ARCHEOSISTEMI Società Cooperativa

Via Nove Martiri, 11/A - 42124 Reggio Emilia  
tel. +39 0522 532004 - fax +39 0522 533315  
progettazione@archeosistemi.it  
PEC: archeosistemi@legalmail.it  
www.archeosistemi.it




UNI EN ISO 9001:2015  
n. 80 100 4800



TAVOLA DI RUE 2: 001

VENE DI BELLOCCHIO

Scala 1:10.000



Legenda


ZONE ED ELEMENTI DI  
INTERESSE ARCHEOLOGICO

Art. 3.21.a del PTCP

- a
- b1
- b2
- b2 (per la Necropoli)
- b3
- nessuna
- Beni archeologici con Decreto  
Ministeriale - D.Lgs. 42/2004
- Viabilità antica
- ZONA DI TUTELA DELLE  
POTENZIALITA' ARCHEOLOGICHE
- Zona di Tutela 1
- Zona di Tutela 2a
- Zona di Tutela 2b
- Zona di Tutela 3
- Zona di Tutela 4
- Zona di Tutela 5



RUE 12 - Carta della tutela delle potenzialità  
archeologiche del territorio



- Legenda**
- ZONE ED ELEMENTI DI INTERESSE ARCHEOLOGICO**
- Art. 3.21.a del PTCP
- a
  - b1
  - b2
  - b2 (per la Necropoli)
  - b3
  - nessuna
  - Beni archeologici con Decreto Ministeriale - D.Lgs. 42/2004
  - Viabilità antica
  - ZONA DI TUTELA DELLE POTENZIALITA' ARCHEOLOGICHE
  - Zona di Tutela 1
  - Zona di Tutela 2a
  - Zona di Tutela 2b
  - Zona di Tutela 3
  - Zona di Tutela 4
  - Zona di Tutela 5





TAVOLA DI RUE 2: 003

FOCE DEL FUME RENO

Scala 1:10.000



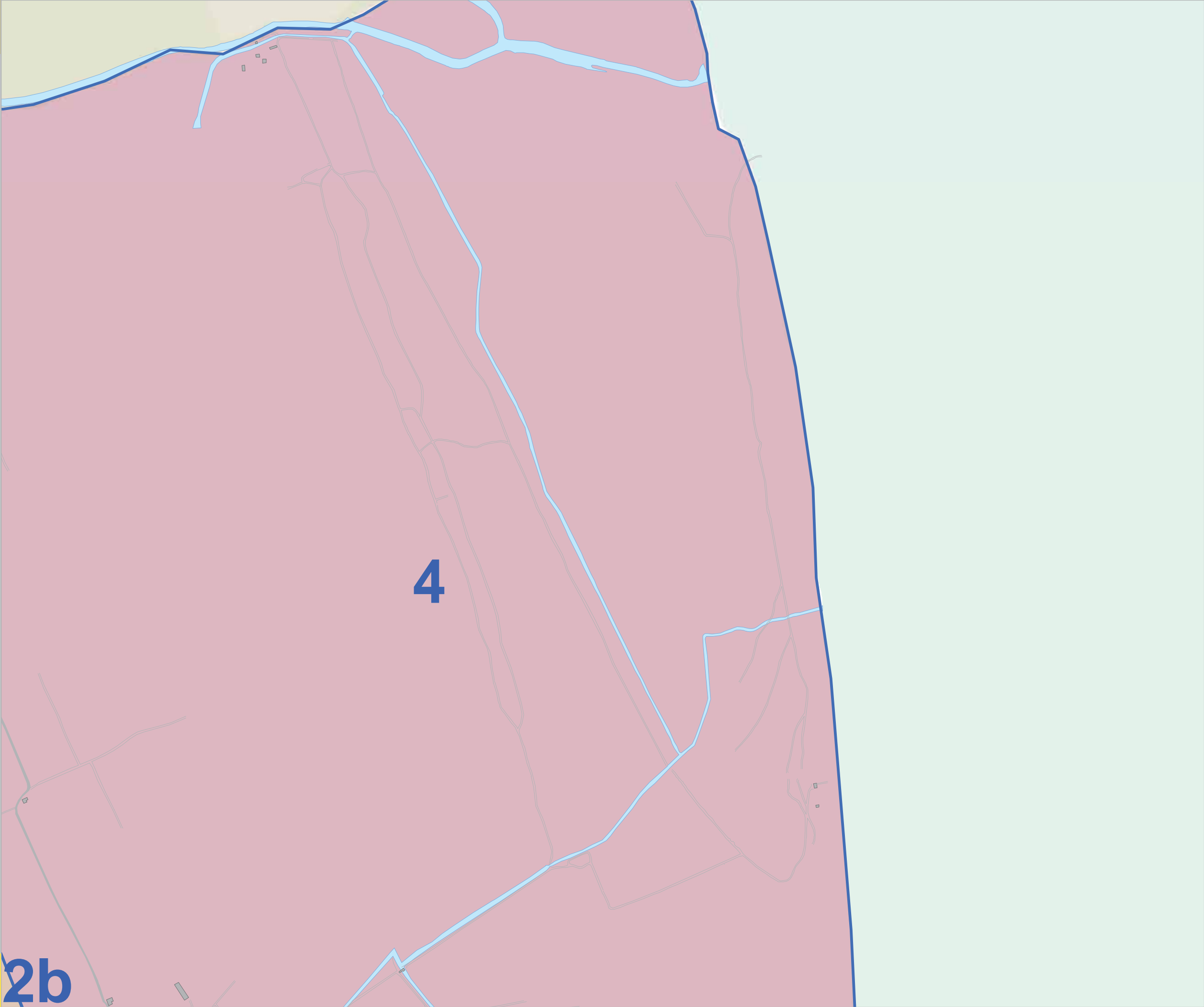
RUE 12 - Carta della tutela delle potenzialità  
archeologiche del territorio

Legenda

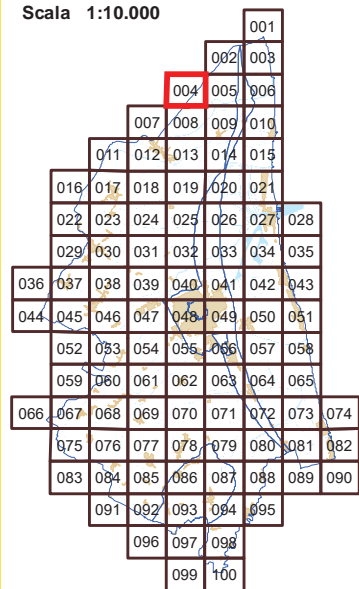
ZONE ED ELEMENTI DI  
INTERESSE ARCHEOLOGICO

Art. 3.21.a del PTCP

- a
- b1
- b2
- b2 (per la Necropoli)
- b3
- nessuna
- Beni archeologici con Decreto  
Ministeriale - D.Lgs. 42/2004
- Viabilità antica
- ZONA DI TUTELA DELLE  
POTENZIALITA' ARCHEOLOGICHE
- Zona di Tutela 1
- Zona di Tutela 2a
- Zona di Tutela 2b
- Zona di Tutela 3
- Zona di Tutela 4
- Zona di Tutela 5



**Scala 1:10.000**



## ZONE ED ELEMENTI DI INTERESSE ARCHEOLOGICO

Art. 3.21.a del PTCP
















-  a
-  b1
-  b2
-  b2 (per la Necropoli)
-  b3
-  nessuna
-  Beni archeologici con Decreto Ministeriale - D.Lgs. 42/2004
-  Viabilità antica
-  ZONA DI TUTELA DELLE  
POTENZIALITA' ARCHEOLOGICHE
-  Zona di Tutela 1
-  Zona di Tutela 2a
-  Zona di Tutela 2b
-  Zona di Tutela 3
-  Zona di Tutela 4
-  Zona di Tutela 5



TAVOLA DI RUE 2: 005

VOLTA SCIROCCO

Scala 1:10.000



Legenda

ZONE ED ELEMENTI DI  
INTERESSE ARCHEOLOGICO

Art. 3.21.a del PTCP

- a
- b1
- b2
- b2 (per la Necropoli)
- b3
- nessuna
- Beni archeologici con Decreto  
Ministeriale - D.Lgs. 42/2004
- Viabilità antica
- ZONA DI TUTELA DELLE  
POTENZIALITA' ARCHEOLOGICHE
- Zona di Tutela 1
- Zona di Tutela 2a
- Zona di Tutela 2b
- Zona di Tutela 3
- Zona di Tutela 4
- Zona di Tutela 5



TAVOLA DI RUE 2: 006

PASSO DI PRIMARO

Scala 1:10.000

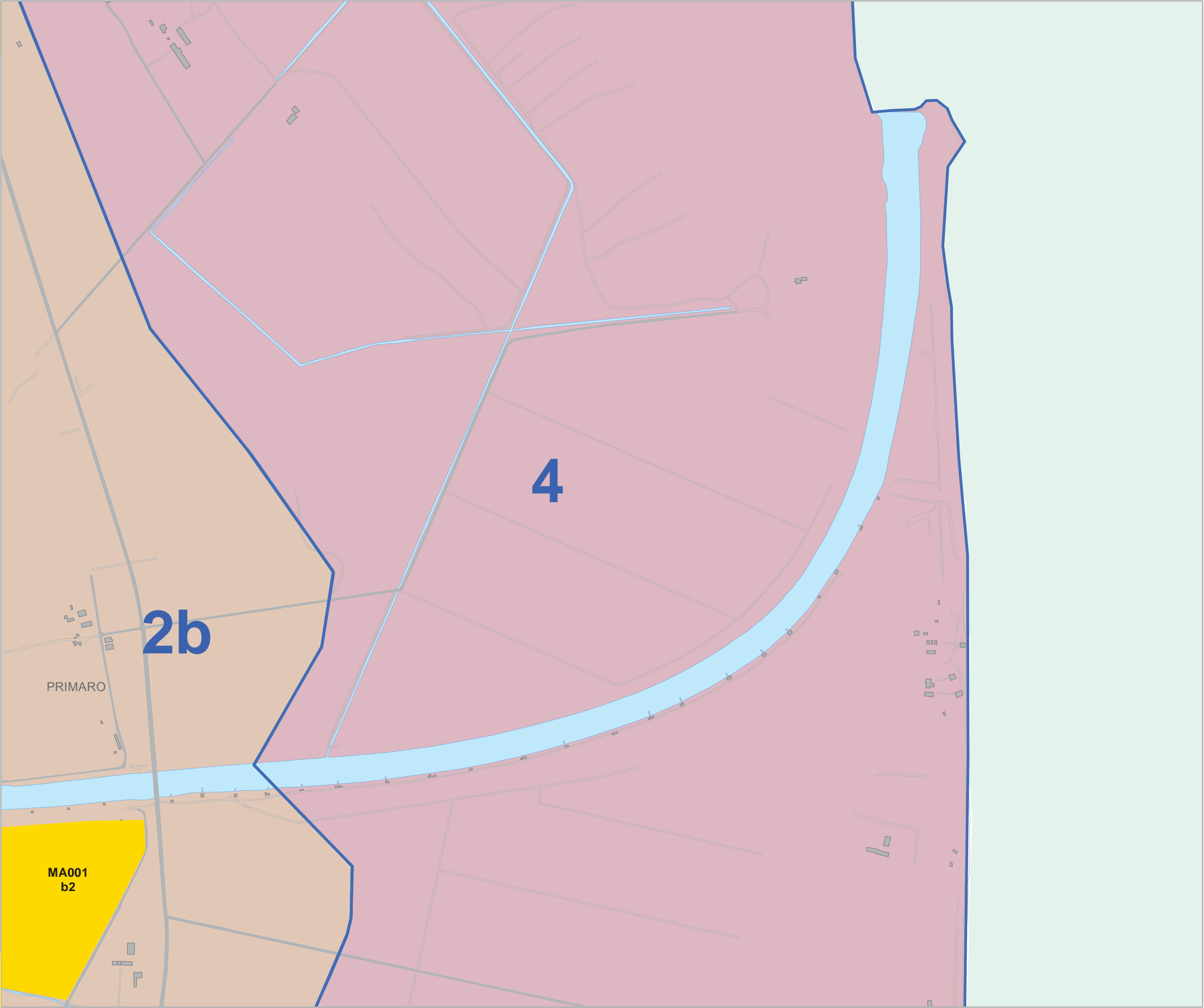


Legenda

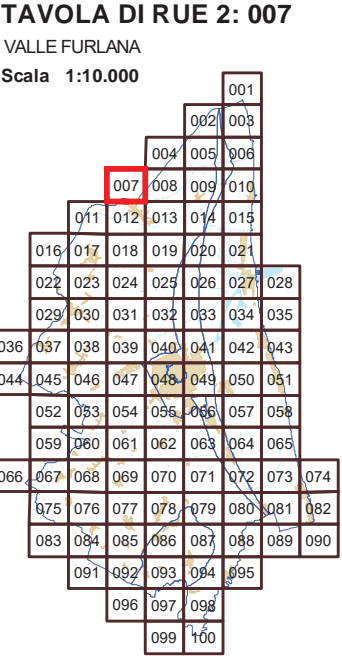
ZONE ED ELEMENTI DI INTERESSE ARCHEOLOGICO

Art. 3.21.a del PTCP

- a
- b1
- b2
- b2 (per la Necropoli)
- b3
- nessuna
- Beni archeologici con Decreto Ministeriale - D.Lgs. 42/2004
- Viabilità antica
- ZONA DI TUTELA DELLE POTENZIALITA' ARCHEOLOGICHE
- Zona di Tutela 1
- Zona di Tutela 2a
- Zona di Tutela 2b
- Zona di Tutela 3
- Zona di Tutela 4
- Zona di Tutela 5



RUE 12 - Carta della tutela delle potenzialità  
archeologiche del territorio



Legenda

ZONE ED ELEMENTI DI INTERESSE ARCHEOLOGICO

Art. 3.21.a del PTCP

a

b1

b2

b2 (per la Necropoli)

b3

nessuna

Beni archeologici con Decreto Ministeriale - D.Lgs. 42/2004

Viabilità antica

ZONA DI TUTELA DELLE POTENZIALITA' ARCHEOLOGICHE

Zona di Tutela 1

Zona di Tutela 2a

Zona di Tutela 2b

Zona di Tutela 3

Zona di Tutela 4

Zona di Tutela 5

ARS

ARCHEO

SISTEMI

Comune di Ravenna

Area Pianificazione Territoriale

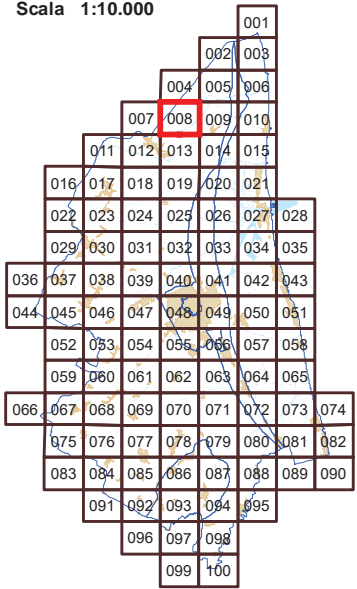
Servizio Progettazione e Gestione Urbanistica

PRG 2003

TAVOLA DI RUE 2: 008

LA SCORTICATA

Scala 1:10.000

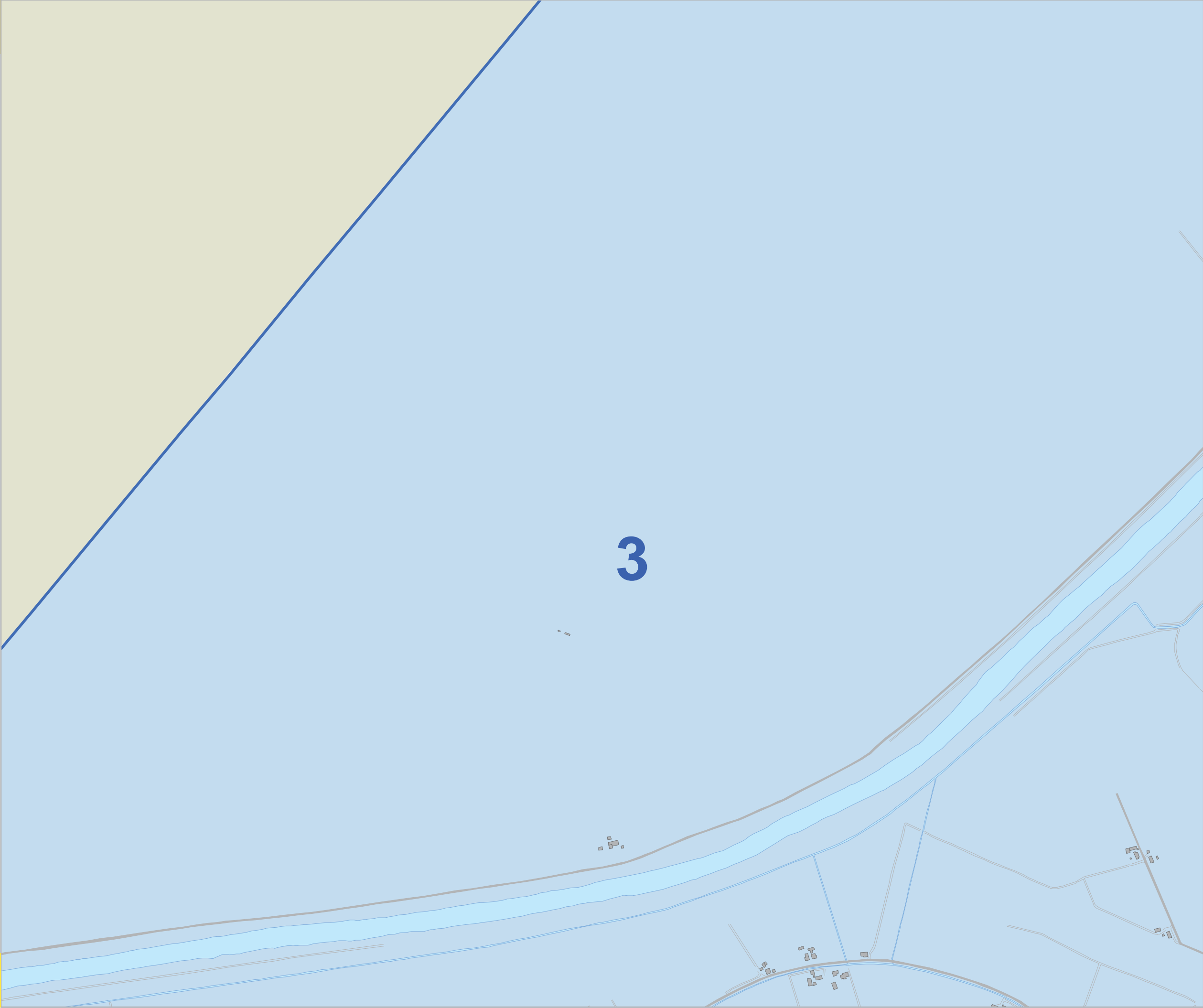


Legenda

ZONE ED ELEMENTI DI  
INTERESSE ARCHEOLOGICO

Art. 3.21.a del PTCP

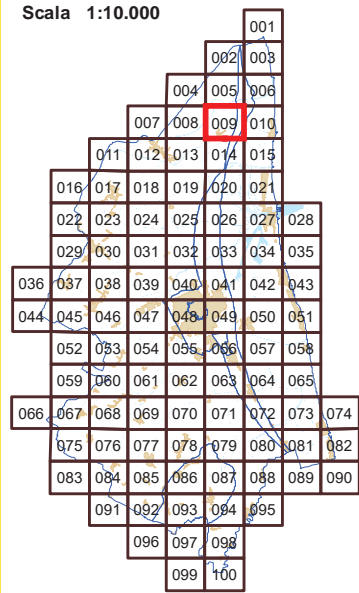
- a
- b1
- b2
- b2 (per la Necropoli)
- b3
- nessuna
- Beni archeologici con Decreto Ministeriale - D.Lgs. 42/2004
- Viabilità antica
- ZONA DI TUTELA DELLE  
POTENZIALITA' ARCHEOLOGICHE
  - Zona di Tutela 1
  - Zona di Tutela 2a
  - Zona di Tutela 2b
  - Zona di Tutela 3
  - Zona di Tutela 4
  - Zona di Tutela 5




















## MANDRIOLE

**Scala 1:10.000**



## ZONE ED ELEMENTI DI INTERESSE ARCHEOLOGICO

Art. 3.21.a del PTCP

-  a
-  b1
-  b2
-  b2 (per la Necropoli)
-  b3
-  nessuna
-  Beni archeologici con Decreto Ministeriale - D.Lgs. 42/2004
-  Viabilità antica
-  ZONA DI TUTELA DELLE  
POTENZIALITA' ARCHEOLOGICHE
-  Zona di Tutela 1
-  Zona di Tutela 2a
-  Zona di Tutela 2b
-  Zona di Tutela 3
-  Zona di Tutela 4
-  Zona di Tutela 5




**Comune di Ravenna**  
**Area Pianificazione Territoriale**  
Servizio Progettazione e Gestione Urbanistica  
**PRG 2003**

TAVOLA DI RUE 2: 010

CASALBORSETTI

Scala 1:10.000

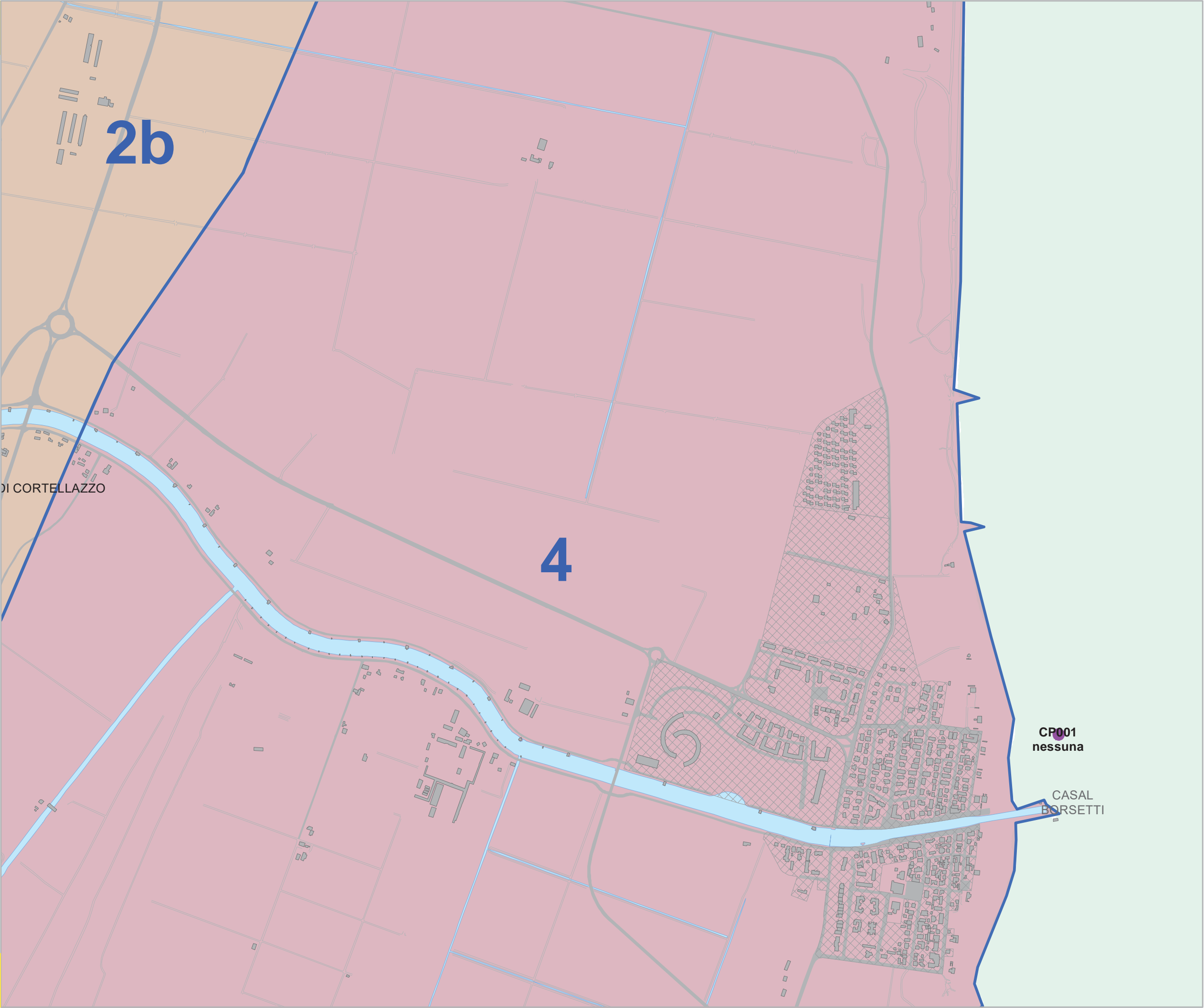


Legenda

ZONE ED ELEMENTI DI  
INTERESSE ARCHEOLOGICO

Art. 3.21.a del PTCP

- a
- b1
- b2
- b2 (per la Necropoli)
- b3
- nessuna
- Beni archeologici con Decreto Ministeriale - D.Lgs. 42/2004
- Viabilità antica
- ZONA DI TUTELA DELLE POTENZIALITA' ARCHEOLOGICHE
  - Zona di Tutela 1
  - Zona di Tutela 2a
  - Zona di Tutela 2b
  - Zona di Tutela 3
  - Zona di Tutela 4
  - Zona di Tutela 5






## TAVOLA DI RUE 2: 011

LA CILLA

Scala 1:10.000



## Legenda

## ZONE ED ELEMENTI DI INTERESSE ARCHEOLOGICO

Art. 3.21.a del PTCP
















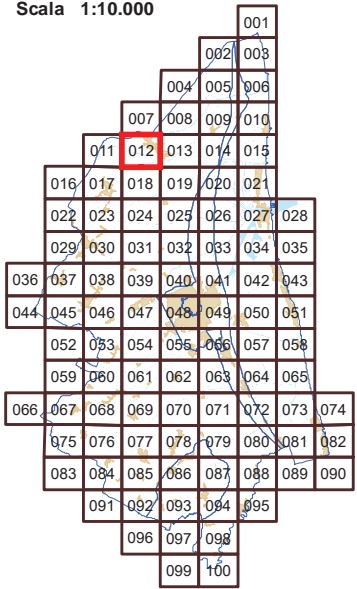
-  a
-  b1
-  b2
-  b2 (per la Necropoli)
-  b3
-  nessuna
-  Beni archeologici con Decreto Ministeriale - D.Lgs. 42/2004
-  Viabilità antica
-  ZONA DI TUTELA DELLE  
POTENZIALITA' ARCHEOLOGICHE
-  Zona di Tutela 1
-  Zona di Tutela 2a
-  Zona di Tutela 2b
-  Zona di Tutela 3
-  Zona di Tutela 4
-  Zona di Tutela 5



TAVOLA DI RUE 2: 012

SANT'ALBERTO

Scala 1:10.000



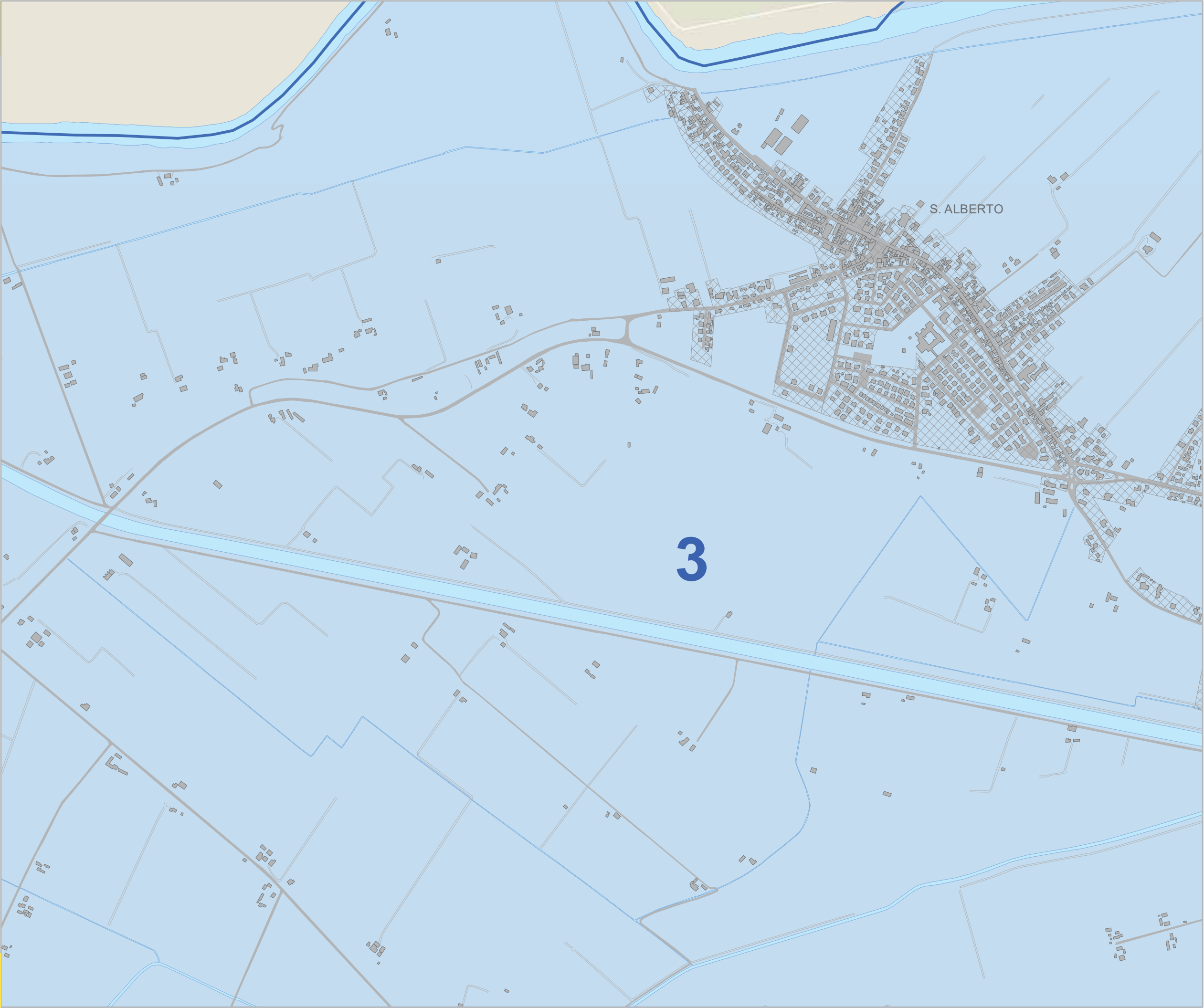
RUE 12 - Carta della tutela delle potenzialità  
archeologiche del territorio

Legenda

ZONE ED ELEMENTI DI  
INTERESSE ARCHEOLOGICO

Art. 3.21.a del PTCP

- a
- b1
- b2
- b2 (per la Necropoli)
- b3
- nessuna
- Beni archeologici con Decreto  
Ministeriale - D.Lgs. 42/2004
- Viabilità antica
- ZONA DI TUTELA DELLE  
POTENZIALITA' ARCHEOLOGICHE
- Zona di Tutela 1
- Zona di Tutela 2a
- Zona di Tutela 2b
- Zona di Tutela 3
- Zona di Tutela 4
- Zona di Tutela 5



**RUE 12 - Carta della tutela delle potenzialità  
archeologiche del territorio**

**TAVOLA DI RUE 2: 013**

PONTE ZANZI
















**Scala 1:10.000**



## Legenda

## ZONE ED ELEMENTI DI INTERESSE ARCHEOLOGICO

Art. 3.21.a del PTCP

-  a
-  b1
-  b2
-  b2 (per la Necropoli)
-  b3
-  nessuna
-  Beni archeologici con Decreto Ministeriale - D.Lgs. 42/2004
-  Viabilità antica
-  ZONA DI TUTELA DELLE  
POTENZIALITA' ARCHEOLOGICHE
-  Zona di Tutela 1
-  Zona di Tutela 2a
-  Zona di Tutela 2b
-  Zona di Tutela 3
-  Zona di Tutela 4
-  Zona di Tutela 5



**Comune di Ravenna**  
**Area Pianificazione Territoriale**  
Servizio Progettazione e Gestione Urbanistica  
**PRG 2003**

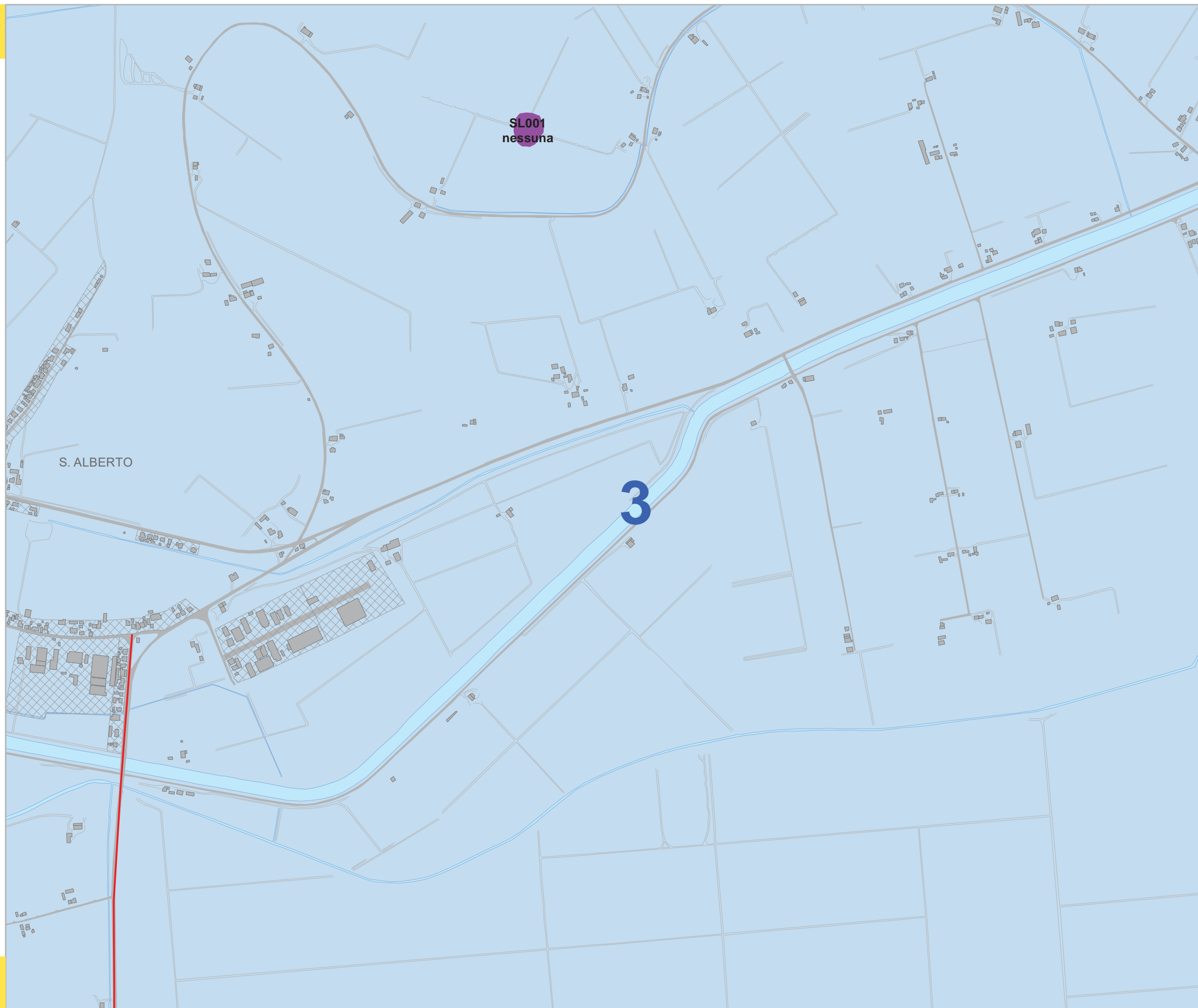
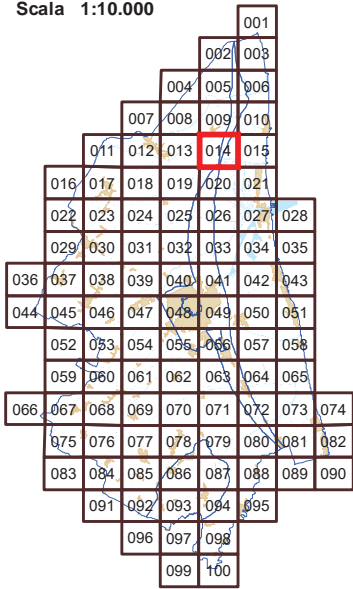




TAVOLA DI RUE 2: 014

VALLE FOSCHINA

Scala 1:10.000



Legenda

ZONE ED ELEMENTI DI  
INTERESSE ARCHEOLOGICO

Art. 3.21.a del PTCP

- a
- b1
- b2
- b2 (per la Necropoli)
- b3
- nessuna
- Beni archeologici con Decreto Ministeriale - D.Lgs. 42/2004
- Viabilità antica
- ZONA DI TUTELA DELLE POTENZIALITA' ARCHEOLOGICHE
  - Zona di Tutela 1
  - Zona di Tutela 2a
  - Zona di Tutela 2b
  - Zona di Tutela 3
  - Zona di Tutela 4
  - Zona di Tutela 5

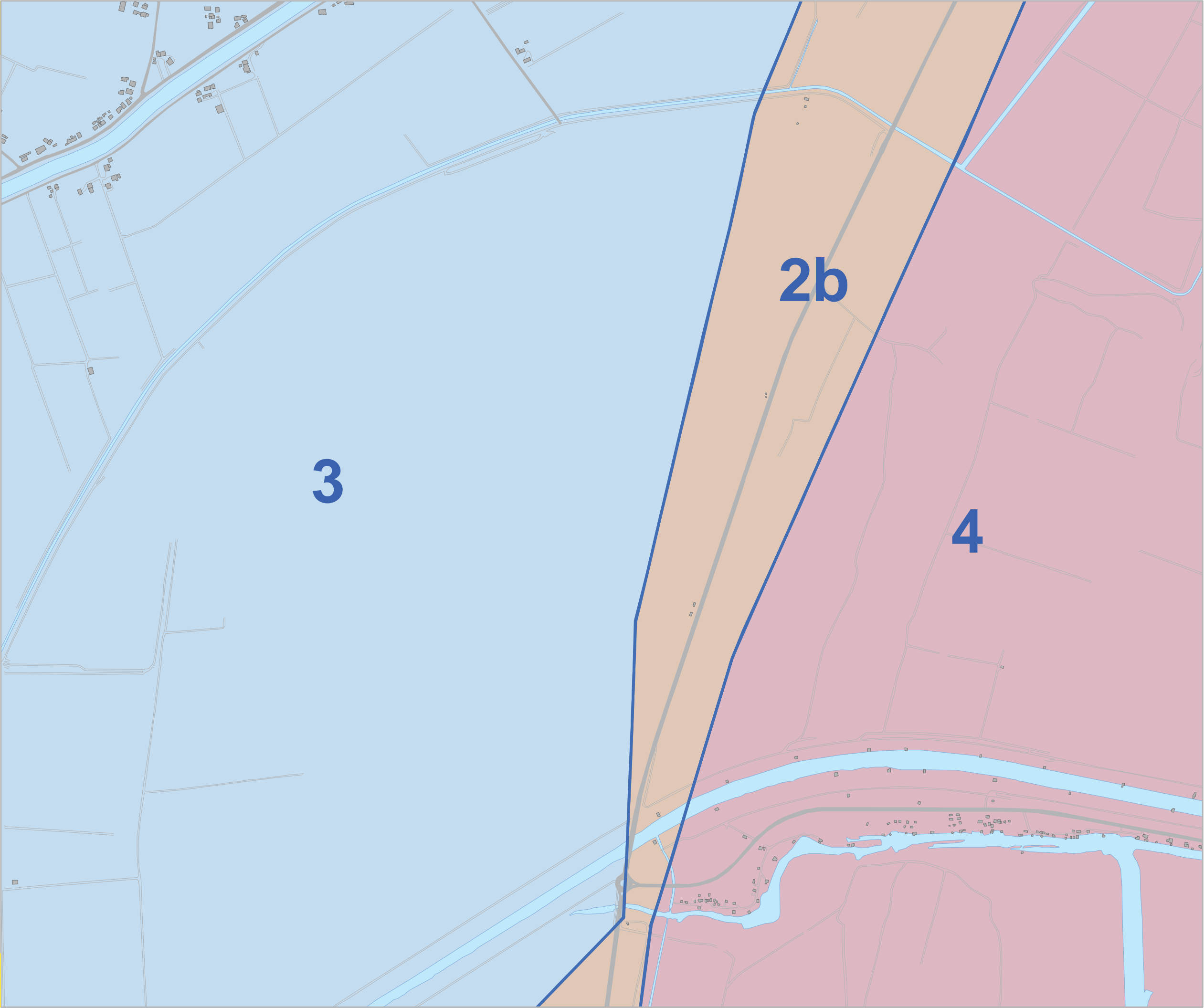



TAVOLA DI RUE 2: 015  
BONIFICA DI VALLE DELLE VENE  
Scala 1:10.000



Legenda

ZONE ED ELEMENTI DI  
INTERESSE ARCHEOLOGICO

Art. 3.21.a del PTCP

a

b1

b2

b2 (per la Necropoli)

b3

nessuna

Beni archeologici con Decreto  
Ministeriale - D.Lgs. 42/2004

Viabilità antica

ZONA DI TUTELA DELLE  
POTENZIALITA' ARCHEOLOGICHE

Zona di Tutela 1

Zona di Tutela 2a

Zona di Tutela 2b

Zona di Tutela 3

Zona di Tutela 4

Zona di Tutela 5

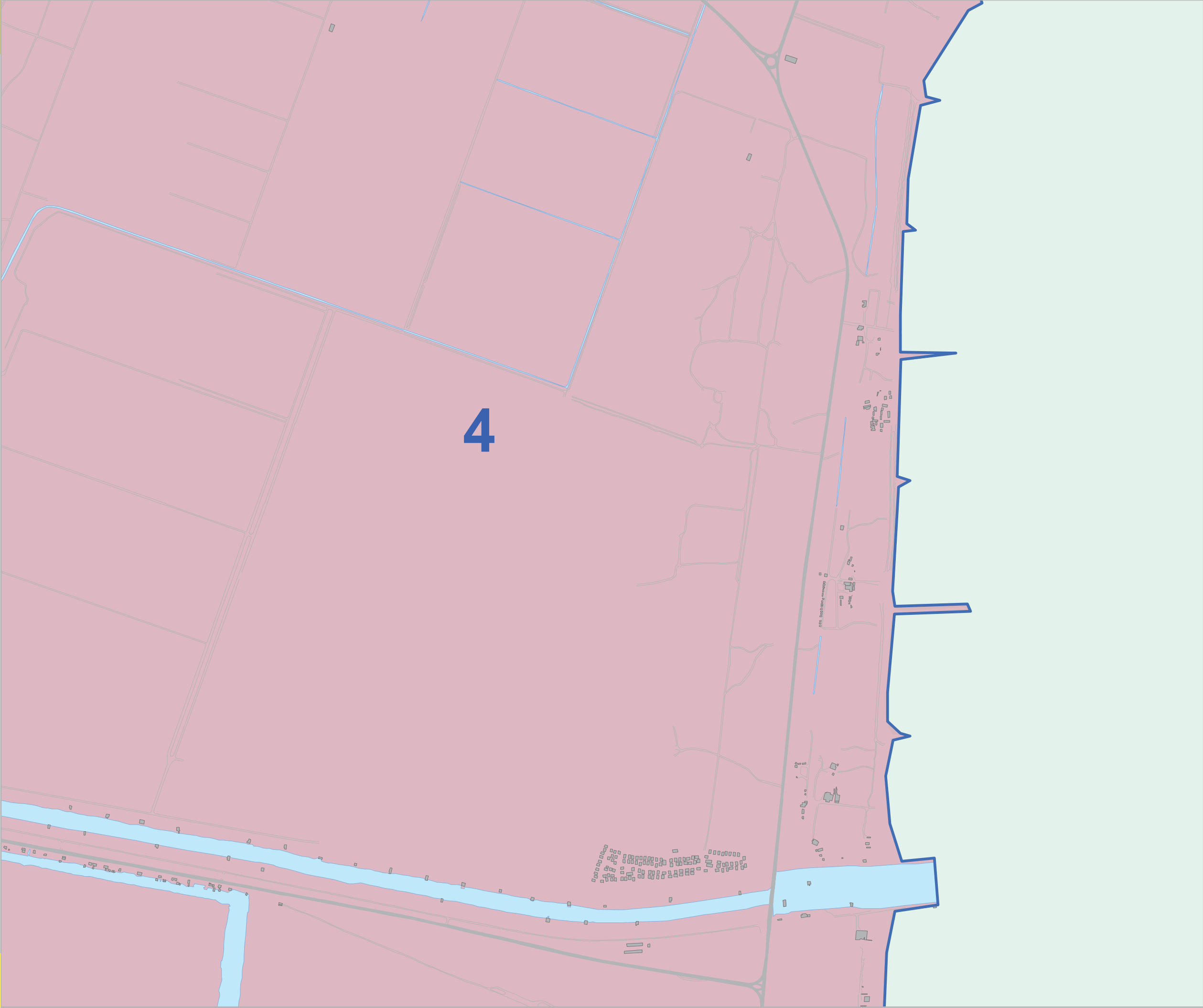



TAVOLA DI RUE 2: 016

FOSSO VECCHIO

Scala 1:10.000



Legenda

ZONE ED ELEMENTI DI  
INTERESSE ARCHEOLOGICO

Art. 3.21.a del PTCP

- a
- b1
- b2
- b2 (per la Necropoli)
- b3
- nessuna
- Beni archeologici con Decreto  
Ministeriale - D.Lgs. 42/2004
- Viabilità antica
- ZONA DI TUTELA DELLE  
POTENZIALITA' ARCHEOLOGICHE
- Zona di Tutela 1
- Zona di Tutela 2a
- Zona di Tutela 2b
- Zona di Tutela 3
- Zona di Tutela 4
- Zona di Tutela 5

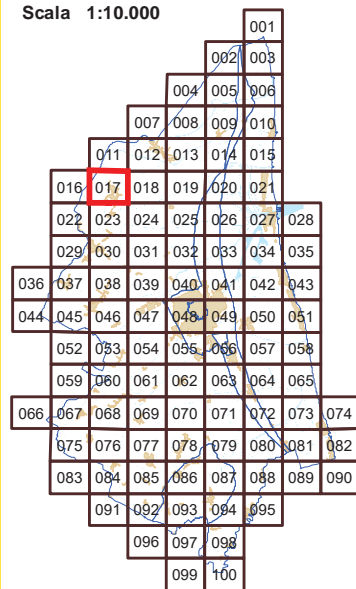




## Tavola CA 02
















SAVARNA - GRATTACOPPA - CONVENTELLO

**Scala 1:10.000**



## ZONE ED ELEMENTI DI INTERESSE ARCHEOLOGICO

Art. 3.21.a del PTCP

-  a
-  b1
-  b2
-  b2 (per la Necropoli)
-  b3
-  nessuna
-  Beni archeologici con Decreto Ministeriale - D.Lgs. 42/2004
-  Viabilità antica
-  ZONA DI TUTELA DELLE  
POTENZIALITA' ARCHEOLOGICHE
-  Zona di Tutela 1
-  Zona di Tutela 2a
-  Zona di Tutela 2b
-  Zona di Tutela 3
-  Zona di Tutela 4
-  Zona di Tutela 5



**Comune di Ravenna**  
**Area Pianificazione Territoriale**  
Servizio Progettazione e Gestione Urbanistica  
**PRG 2003**

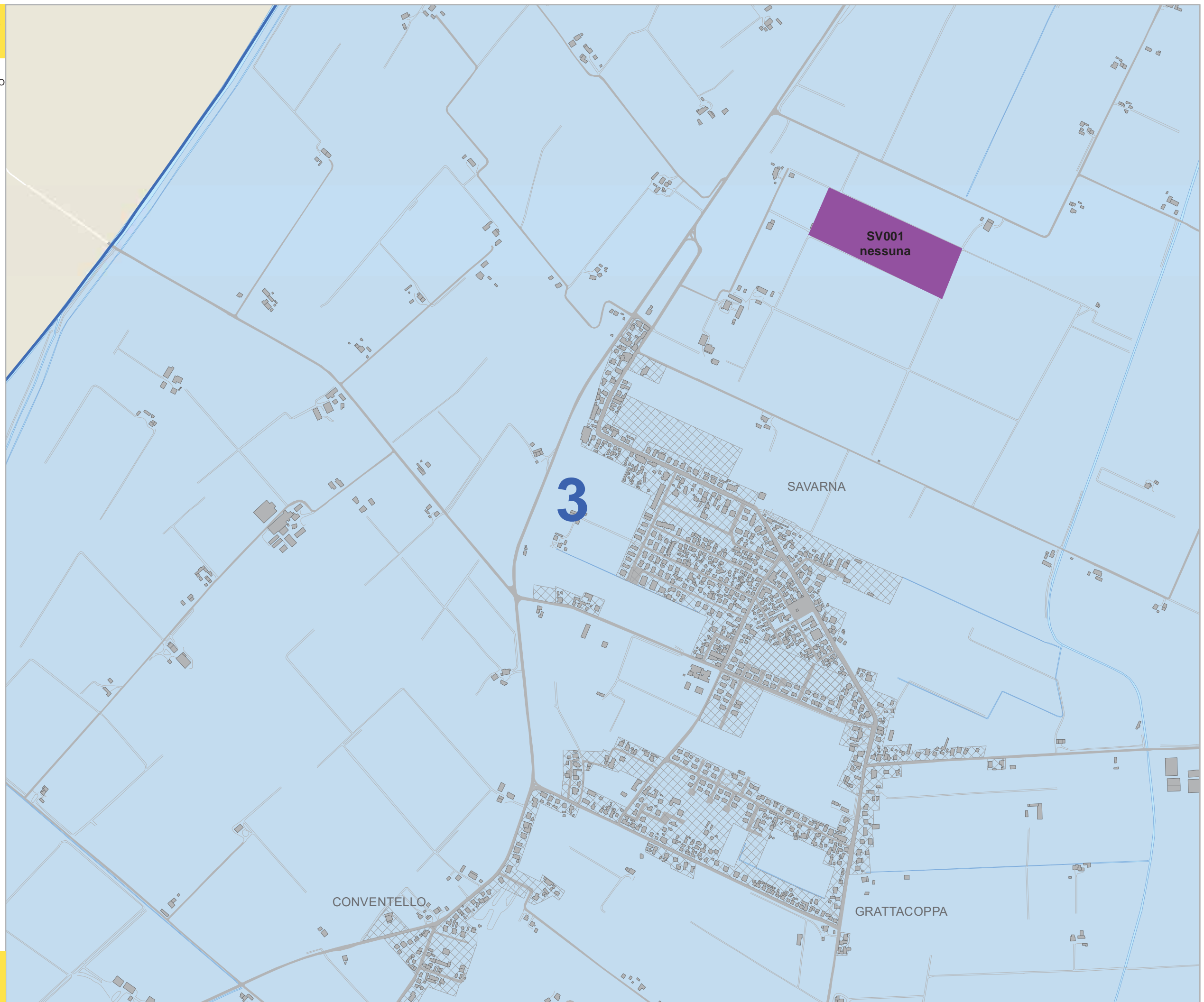



TAVOLA DI RUE 2: 018

BONIFICA DI VALLE MEZZA CA'

Scala 1:10.000



Legenda

ZONE ED ELEMENTI DI  
INTERESSE ARCHEOLOGICO

Art. 3.21.a del PTCP

- a
- b1
- b2
- b2 (per la Necropoli)
- b3
- nessuna
- Beni archeologici con Decreto  
Ministeriale - D.Lgs. 42/2004
- Viabilità antica
- ZONA DI TUTELA DELLE  
POTENZIALITA' ARCHEOLOGICHE
- Zona di Tutela 1
- Zona di Tutela 2a
- Zona di Tutela 2b
- Zona di Tutela 3
- Zona di Tutela 4
- Zona di Tutela 5

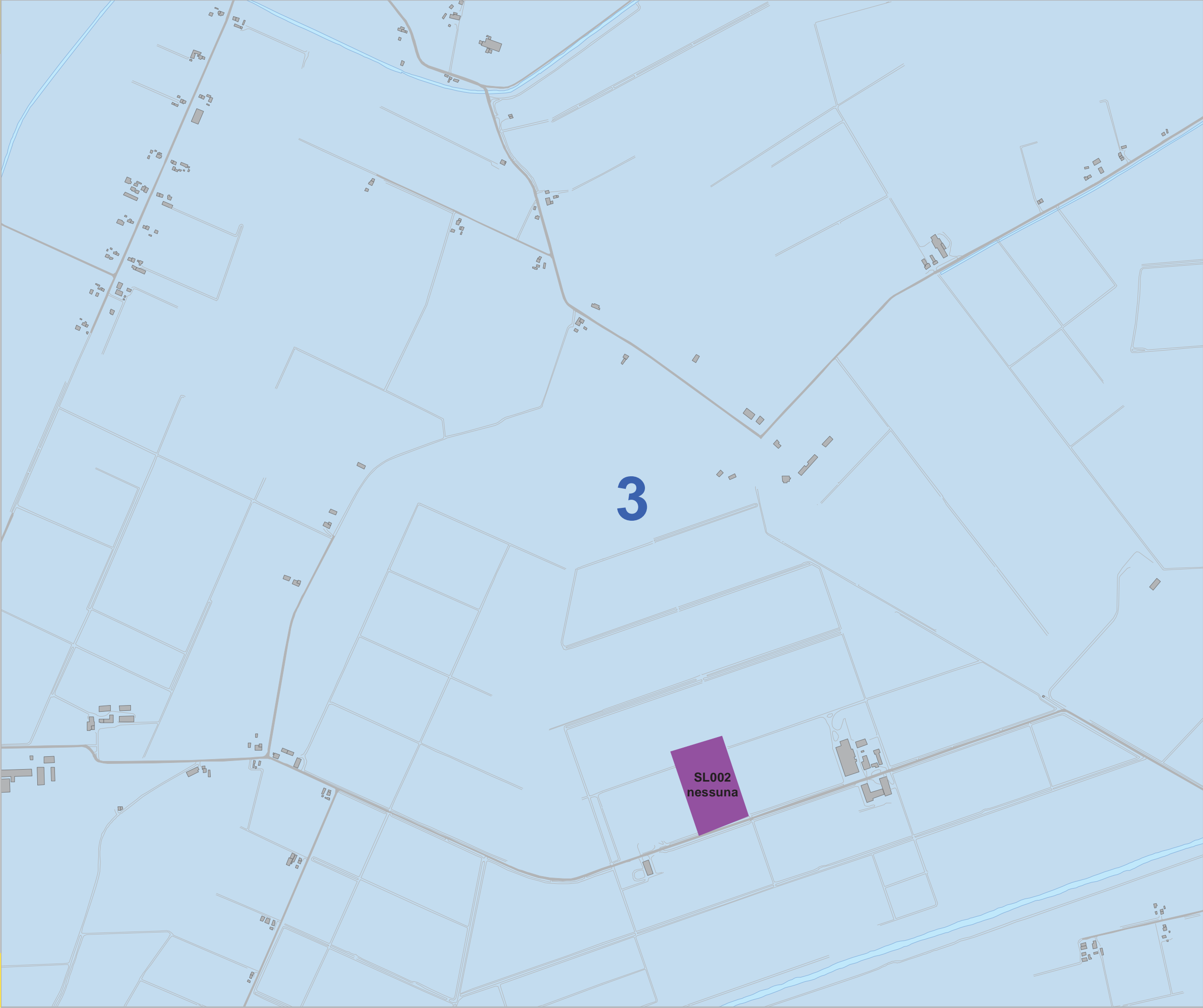





TAVOLA DI RUE 2: 019  
BONIFICA CASSA DI COLMATA DEL LAMONE  
Scala 1:10.000



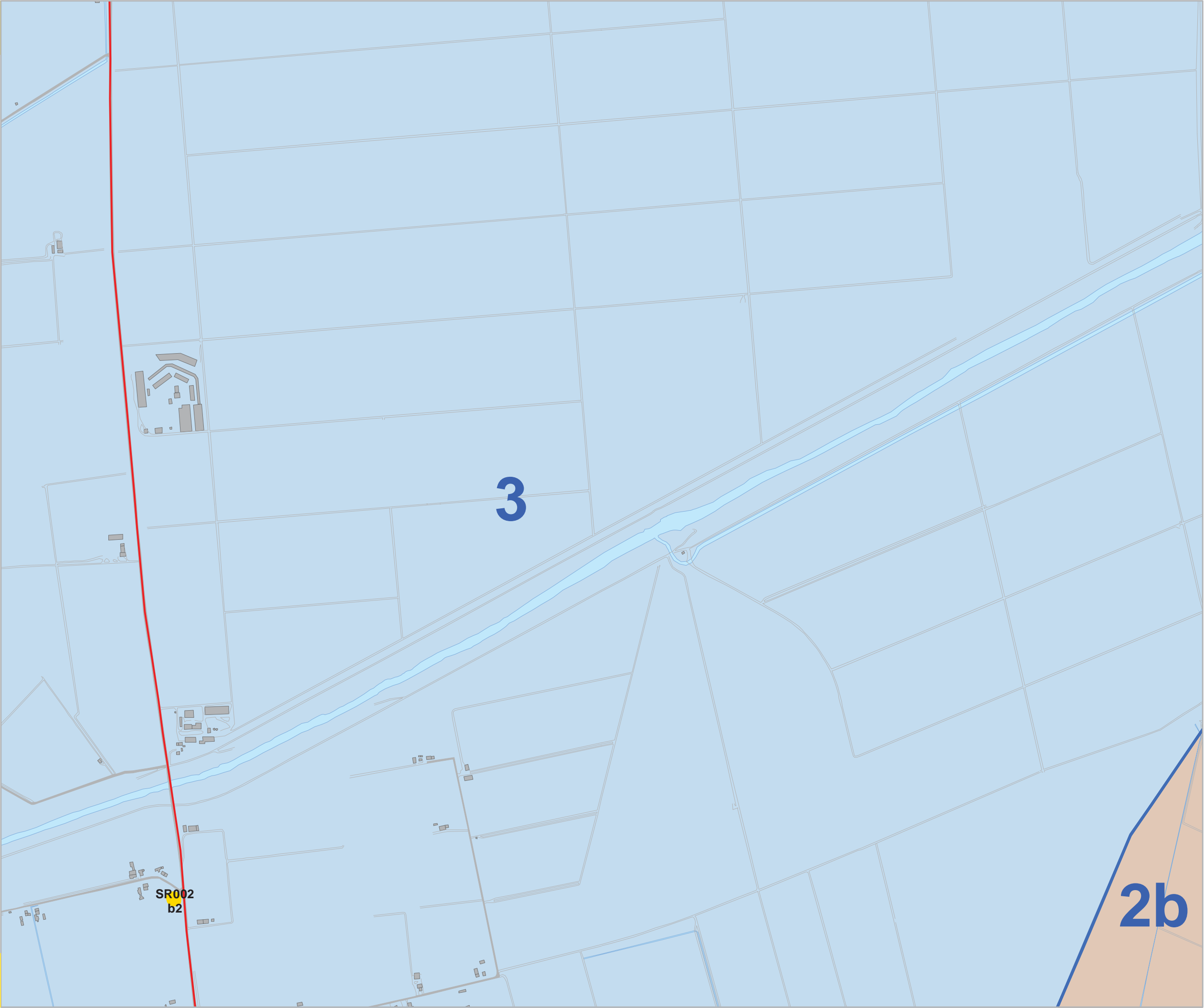
RUE 12 - Carta della tutela delle potenzialità  
archeologiche del territorio

### Legenda

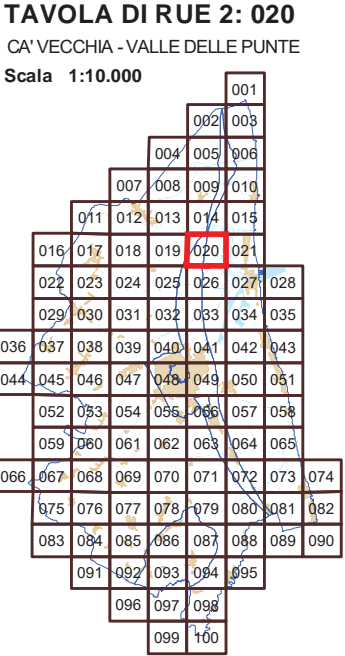
#### ZONE ED ELEMENTI DI INTERESSE ARCHEOLOGICO

Art. 3.21.a del PTCP

- a
- b1
- b2
- b2 (per la Necropoli)
- b3
- nessuna
- Beni archeologici con Decreto  
Ministeriale - D.Lgs. 42/2004
- Viabilità antica
- ZONA DI TUTELA DELLE  
POTENZIALITA' ARCHEOLOGICHE
- Zona di Tutela 1
- Zona di Tutela 2a
- Zona di Tutela 2b
- Zona di Tutela 3
- Zona di Tutela 4
- Zona di Tutela 5



2b



Legenda

ZONE ED ELEMENTI DI INTERESSE ARCHEOLOGICO

Art. 3.21.a del PTCP

a

b1

b2

b2 (per la Necropoli)

b3

nessuna

Beni archeologici con Decreto Ministeriale - D.Lgs. 42/2004

Viabilità antica

ZONA DI TUTELA DELLE POTENZIALITA' ARCHEOLOGICHE

Zona di Tutela 1

Zona di Tutela 2a

Zona di Tutela 2b

Zona di Tutela 3

Zona di Tutela 4

Zona di Tutela 5

Comune di Ravenna


Area Pianificazione Territoriale

Servizio Progettazione e Gestione Urbanistica

PRG 2003

TAVOLA DI RUE 2: 021

MARINA ROMEA  
Scala 1:10.000

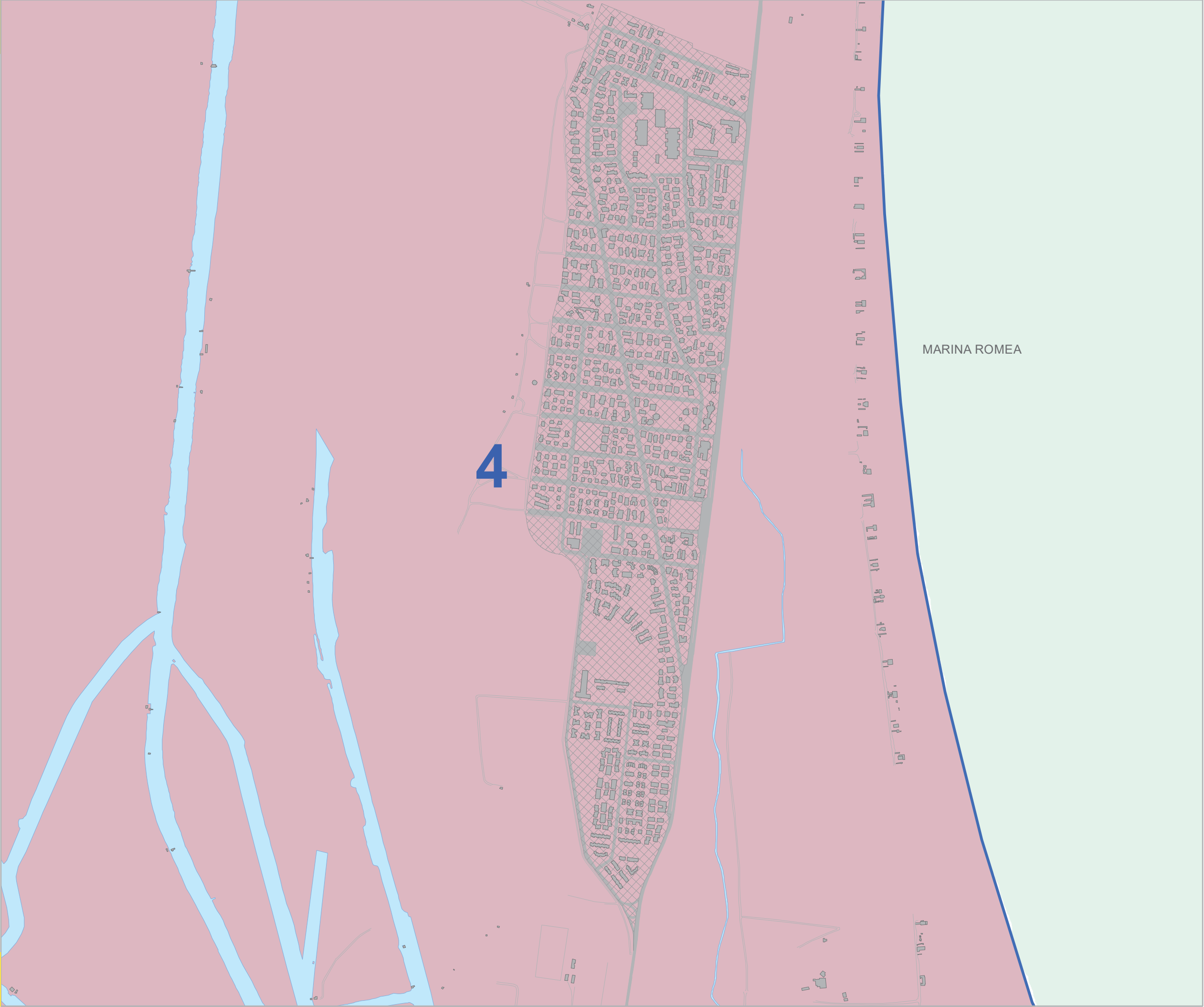


Legenda

ZONE ED ELEMENTI DI  
INTERESSE ARCHEOLOGICO

Art. 3.21.a del PTCP

- a
- b1
- b2
- b2 (per la Necropoli)
- b3
- nessuna
- Beni archeologici con Decreto Ministeriale - D.Lgs. 42/2004
- Viabilità antica
- ZONA DI TUTELA DELLE POTENZIALITA' ARCHEOLOGICHE
  - Zona di Tutela 1
  - Zona di Tutela 2a
  - Zona di Tutela 2b
  - Zona di Tutela 3
  - Zona di Tutela 4
  - Zona di Tutela 5

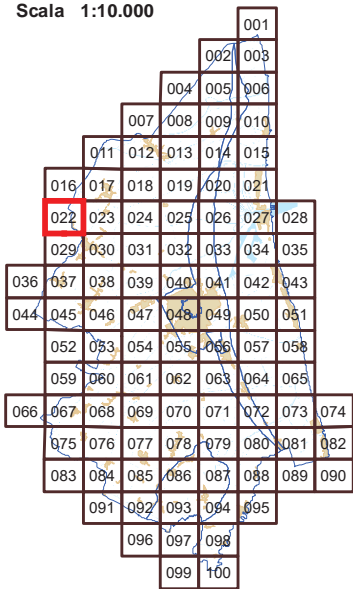


## RUE 12 - Carta della tutela delle potenzialità archeologiche del territorio

## TAVOLA DI RUE 2: 022

GLORIE
















**Scala 1:10.000**



## Legenda

## ZONE ED ELEMENTI DI INTERESSE ARCHEOLOGICO

Art. 3.21.a del PTCP

-  a
-  b1
-  b2
-  b2 (per la Necropoli)
-  b3
-  nessuna
-  Beni archeologici con Decreto Ministeriale - D.Lgs. 42/2004
-  Viabilità antica
-  ZONA DI TUTELA DELLE  
POTENZIALITA' ARCHEOLOGICHE
-  Zona di Tutela 1
-  Zona di Tutela 2a
-  Zona di Tutela 2b
-  Zona di Tutela 3
-  Zona di Tutela 4
-  Zona di Tutela 5



**Comune di Ravenna**  
**Area Pianificazione Territoriale**  
Servizio Progettazione e Gestione Urbanistica  
**PRG 2003**

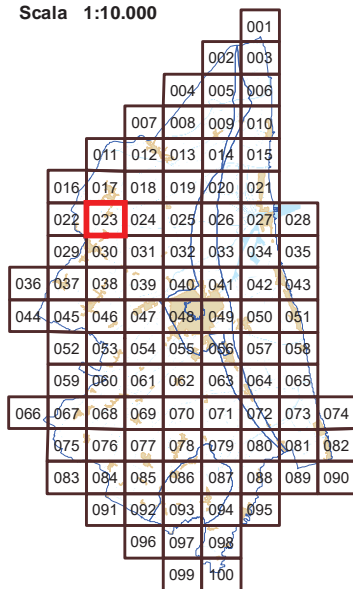


**RUE 12 - Carta della tutela delle potenzialità  
archeologiche del territorio**

## TAVOLA DI RUE 2: 023

TORRI
















**Scala 1:10.000**



## Legenda

## ZONE ED ELEMENTI DI INTERESSE ARCHEOLOGICO

Art. 3.21.a del PTCP

-  a
-  b1
-  b2
-  b2 (per la Necropoli)
-  b3
-  nessuna
-  Beni archeologici con Decreto Ministeriale - D.Lgs. 42/2004
-  Viabilità antica
-  ZONA DI TUTELA DELLE  
POTENZIALITA' ARCHEOLOGICHE
-  Zona di Tutela 1
-  Zona di Tutela 2a
-  Zona di Tutela 2b
-  Zona di Tutela 3
-  Zona di Tutela 4
-  Zona di Tutela 5



**Comune di Ravenna**  
**Area Pianificazione Territoriale**  
Servizio Progettazione e Gestione Urbanistica  
**PRG 2003**

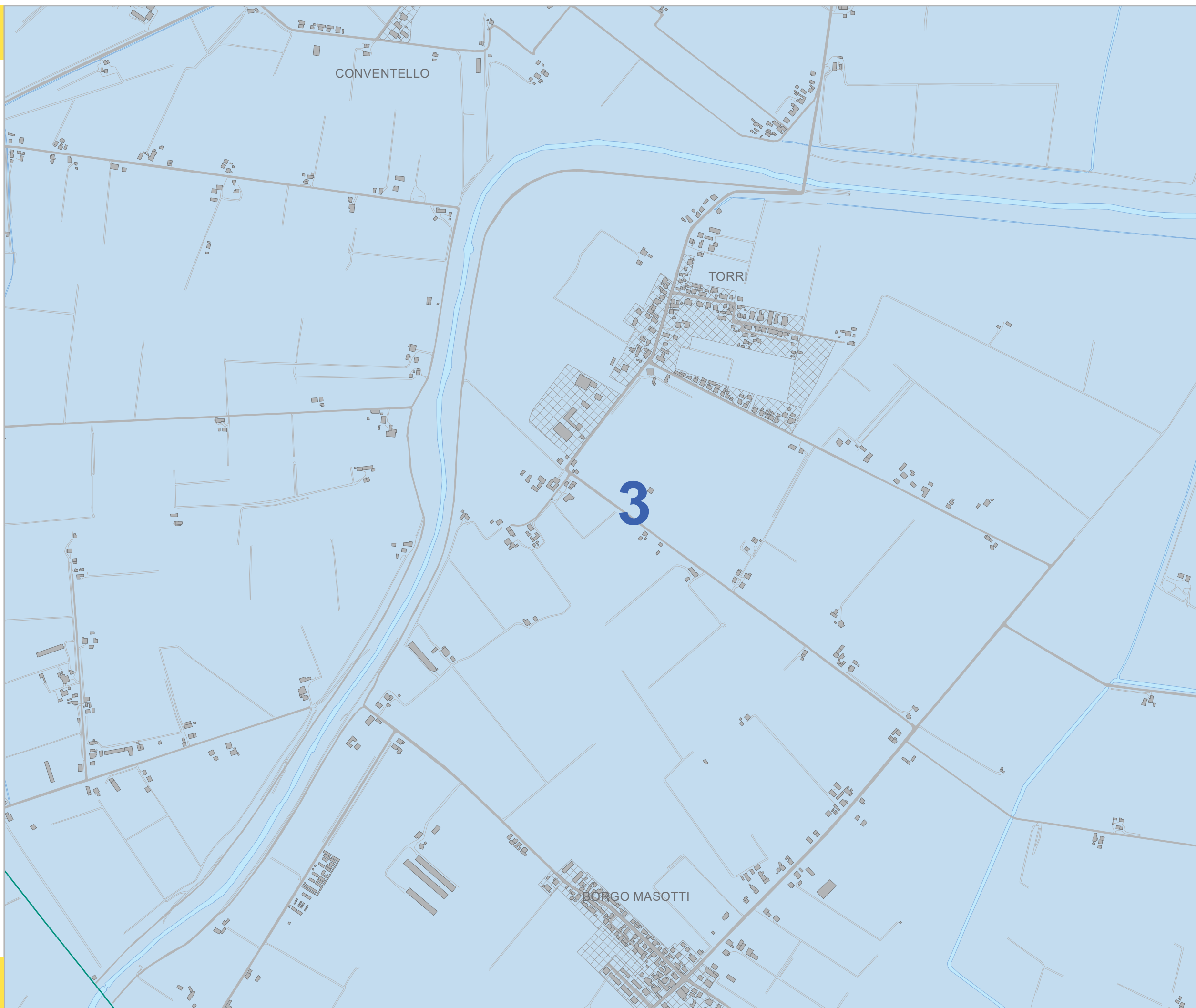
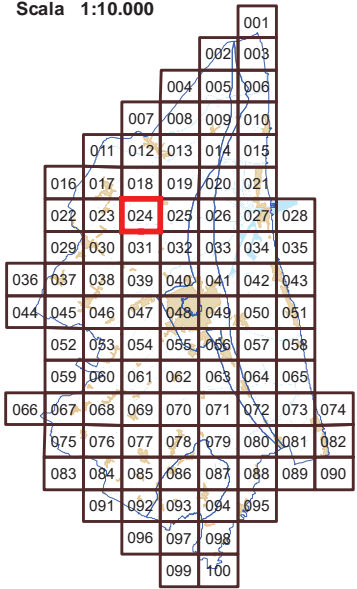


TAVOLA DI RUE 2: 024

CARLINA - BUTRIUM

Scala 1:10.000

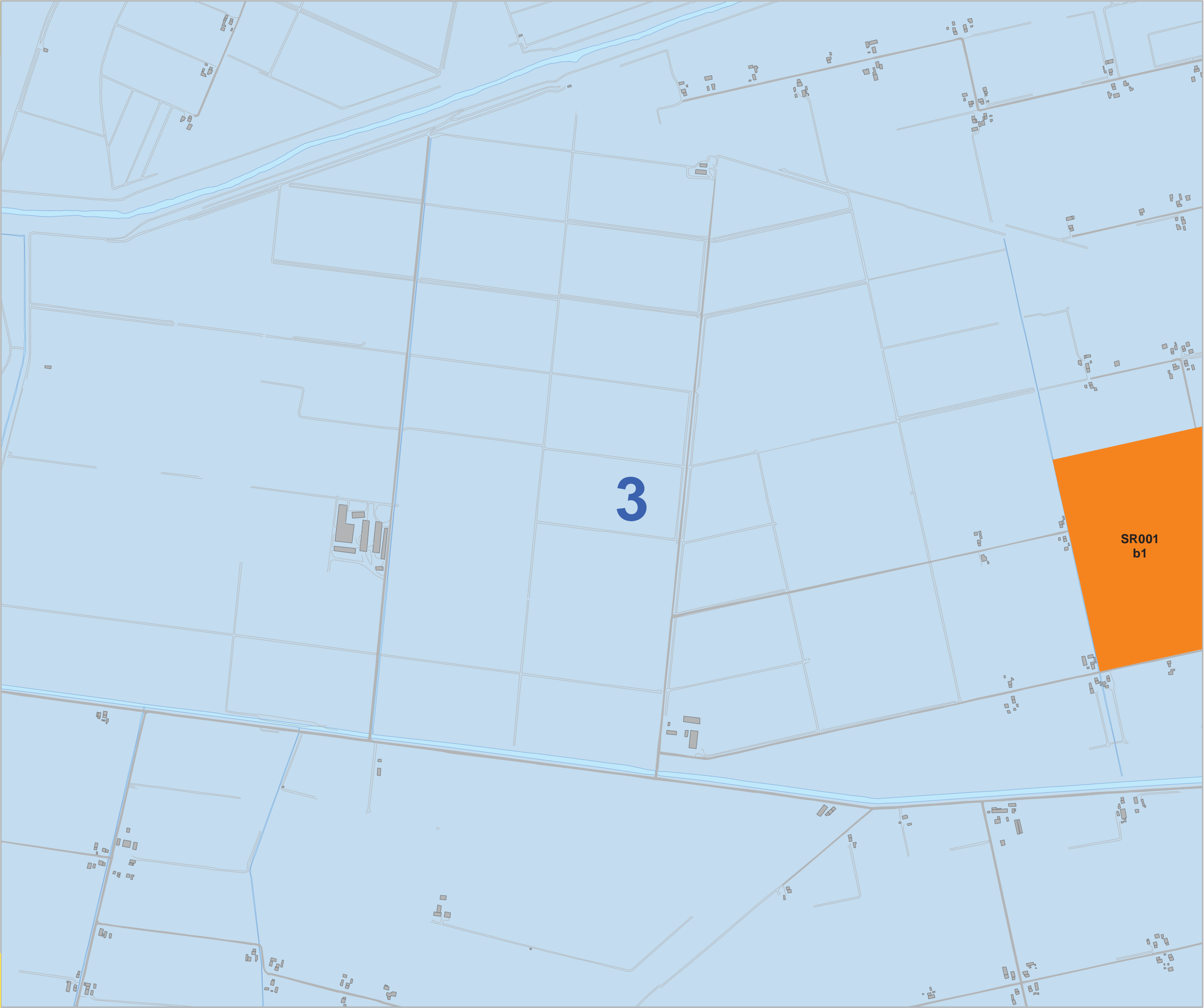


Legenda

ZONE ED ELEMENTI DI  
INTERESSE ARCHEOLOGICO

Art. 3.21.a del PTCP

- a
- b1
- b2
- b2 (per la Necropoli)
- b3
- nessuna
- Beni archeologici con Decreto  
Ministeriale - D.Lgs. 42/2004
- Viabilità antica
- ZONA DI TUTELA DELLE  
POTENZIALITA' ARCHEOLOGICHE
- Zona di Tutela 1
- Zona di Tutela 2a
- Zona di Tutela 2b
- Zona di Tutela 3
- Zona di Tutela 4
- Zona di Tutela 5

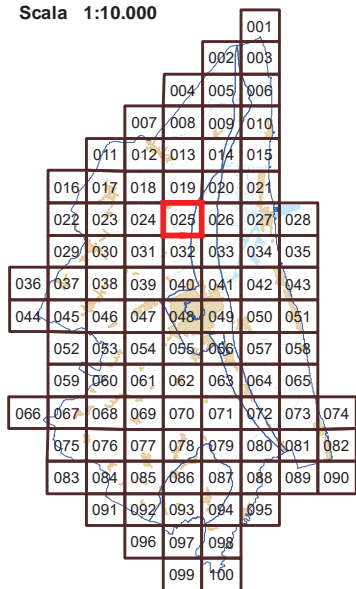


**RUE 12 - Carta della tutela delle potenzialità  
archeologiche del territorio**

## TAVOLA DI RUE 2: 025

PALAZZOLO
















**Scala 1:10.000**



## Legenda

## ZONE ED ELEMENTI DI INTERESSE ARCHEOLOGICO

Art. 3.21.a del PTCP

-  a
-  b1
-  b2
-  b2 (per la Necropoli)
-  b3
-  nessuna
-  Beni archeologici con Decreto Ministeriale - D.Lgs. 42/2004
-  Viabilità antica
-  ZONA DI TUTELA DELLE  
POTENZIALITA' ARCHEOLOGICHE
-  Zona di Tutela 1
-  Zona di Tutela 2a
-  Zona di Tutela 2b
-  Zona di Tutela 3
-  Zona di Tutela 4
-  Zona di Tutela 5



**Comune di Ravenna**  
**Area Pianificazione Territoriale**  
Servizio Progettazione e Gestione Urbanistica  
**PRG 2003**

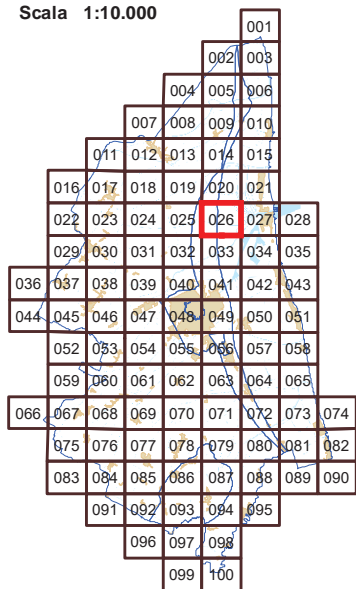




**TAVOLA DI RUE 2: 026**

PINETA SAN VITALE
















**Scala 1:10.000**



## Legenda

## ZONE ED ELEMENTI DI INTERESSE ARCHEOLOGICO

Art. 3.21.a del PTCP

-  a
-  b1
-  b2
-  b2 (per la Necropoli)
-  b3
-  nessuna
-  Beni archeologici con Decreto Ministeriale - D.Lgs. 42/2004
-  Viabilità antica
-  ZONA DI TUTELA DELLE  
POTENZIALITA' ARCHEOLOGICHE
-  Zona di Tutela 1
-  Zona di Tutela 2a
-  Zona di Tutela 2b
-  Zona di Tutela 3
-  Zona di Tutela 4
-  Zona di Tutela 5



**Comune di Ravenna**  
**Area Pianificazione Territoriale**  
Servizio Progettazione e Gestione Urbanistica  
**PRG 2003**



TAVOLA DI RUE 2: 027

MARINA DI RAVENNA

Scala 1:10.000

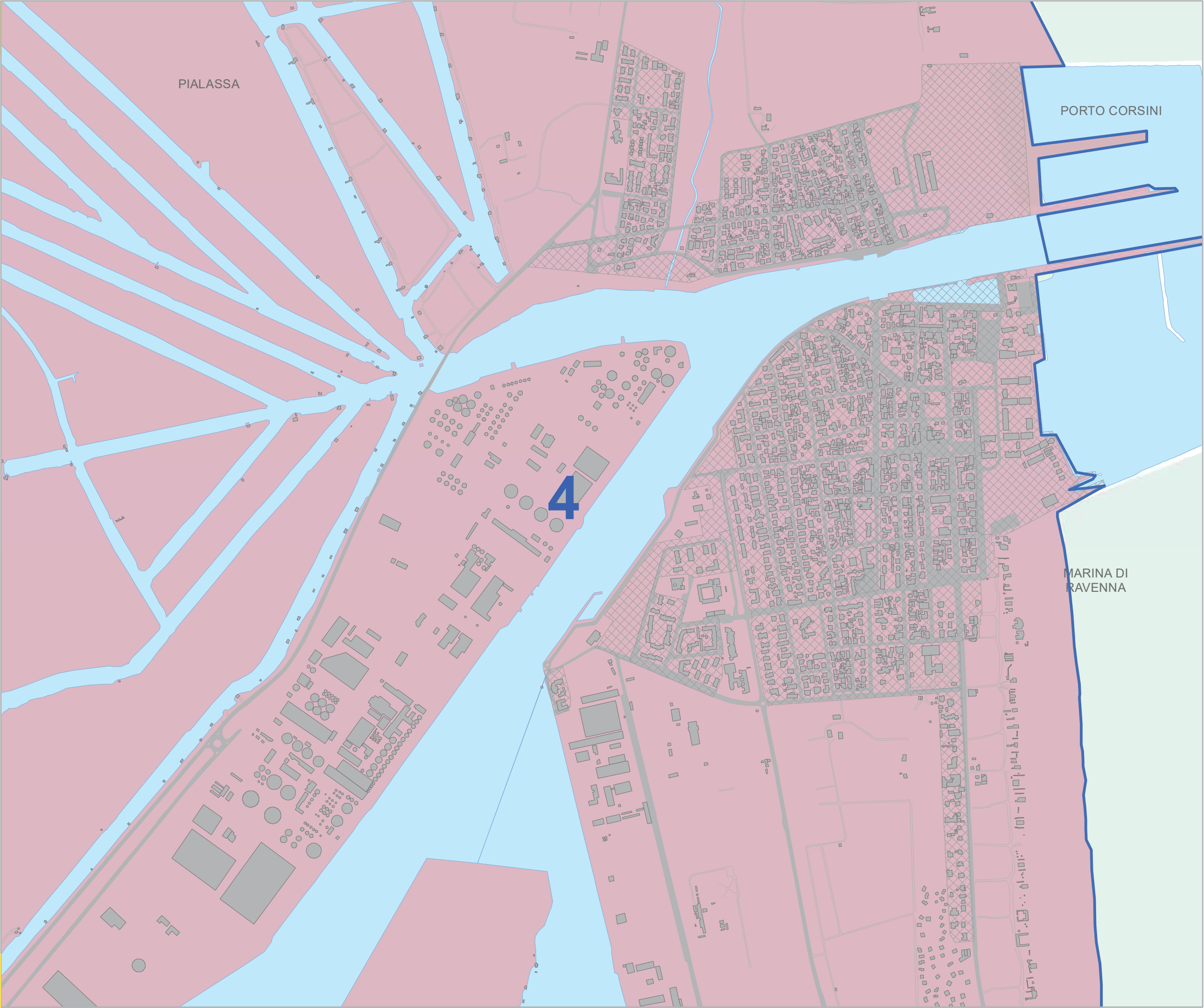
										001
									002	003
								004	005	006
							007	008	009	010
						011	012	013	014	015
					016	017	018	019	020	021
				022	023	024	025	026	027	028
			029	030	031	032	033	034	035	
	036	037	038	039	040	041	042	043		
044	045	046	047	048	049	050	051			
	052	053	054	055	056	057	058			
	059	060	061	062	063	064	065			
066	067	068	069	070	071	072	073	074		
	075	076	077	078	079	080	081	082		
	083	084	085	086	087	088	089	090		
		091	092	093	094	095				
			096	097	098					
				099	100					

Legenda

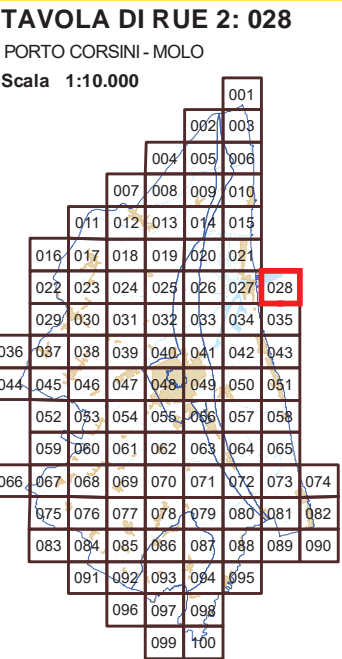
ZONE ED ELEMENTI DI INTERESSE ARCHEOLOGICO

Art. 3.21.a del PTCP

- a
- b1
- b2
- b2 (per la Necropoli)
- b3
- nessuna
- Beni archeologici con Decreto Ministeriale - D.Lgs. 42/2004
- Viabilità antica
- ZONA DI TUTELA DELLE POTENZIALITA' ARCHEOLOGICHE
- Zona di Tutela 1
- Zona di Tutela 2a
- Zona di Tutela 2b
- Zona di Tutela 3
- Zona di Tutela 4
- Zona di Tutela 5



RUE 12 - Carta della tutela delle potenzialità  
archeologiche del territorio



Legenda

ZONE ED ELEMENTI DI  
INTERESSE ARCHEOLOGICO

Art. 3.21.a del PTCP

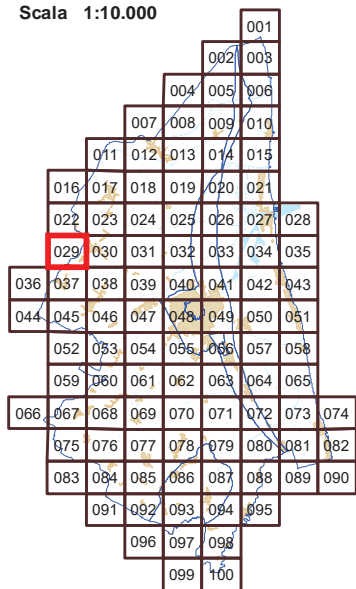
- a
- b1
- b2
- b2 (per la Necropoli)
- b3
- nessuna
- Beni archeologici con Decreto  
Ministeriale - D.Lgs. 42/2004
- Viabilità antica
- ZONA DI TUTELA DELLE  
POTENZIALITA' ARCHEOLOGICHE
- Zona di Tutela 1
- Zona di Tutela 2a
- Zona di Tutela 2b
- Zona di Tutela 3
- Zona di Tutela 4
- Zona di Tutela 5



**TAVOLA DI RUE 2: 029**

## LE AMMONITE

**Scala 1:10.000**



## Legenda

## ZONE ED ELEMENTI DI INTERESSE ARCHEOLOGICO

Art. 3.21.a del PTCP

















-  a
-  b1
-  b2
-  b2 (per la Necropoli)
-  b3
-  nessuna
-  Beni archeologici con Decreto Ministeriale - D.Lgs. 42/2004
-  Viabilità antica
-  ZONA DI TUTELA DELLE  
POTENZIALITA' ARCHEOLOGICHE
-  Zona di Tutela 1
-  Zona di Tutela 2a
-  Zona di Tutela 2b
-  Zona di Tutela 3
-  Zona di Tutela 4
-  Zona di Tutela 5





TAVOLA DI RUE 2: 030

MEZZANO  
Scala 1:10.000

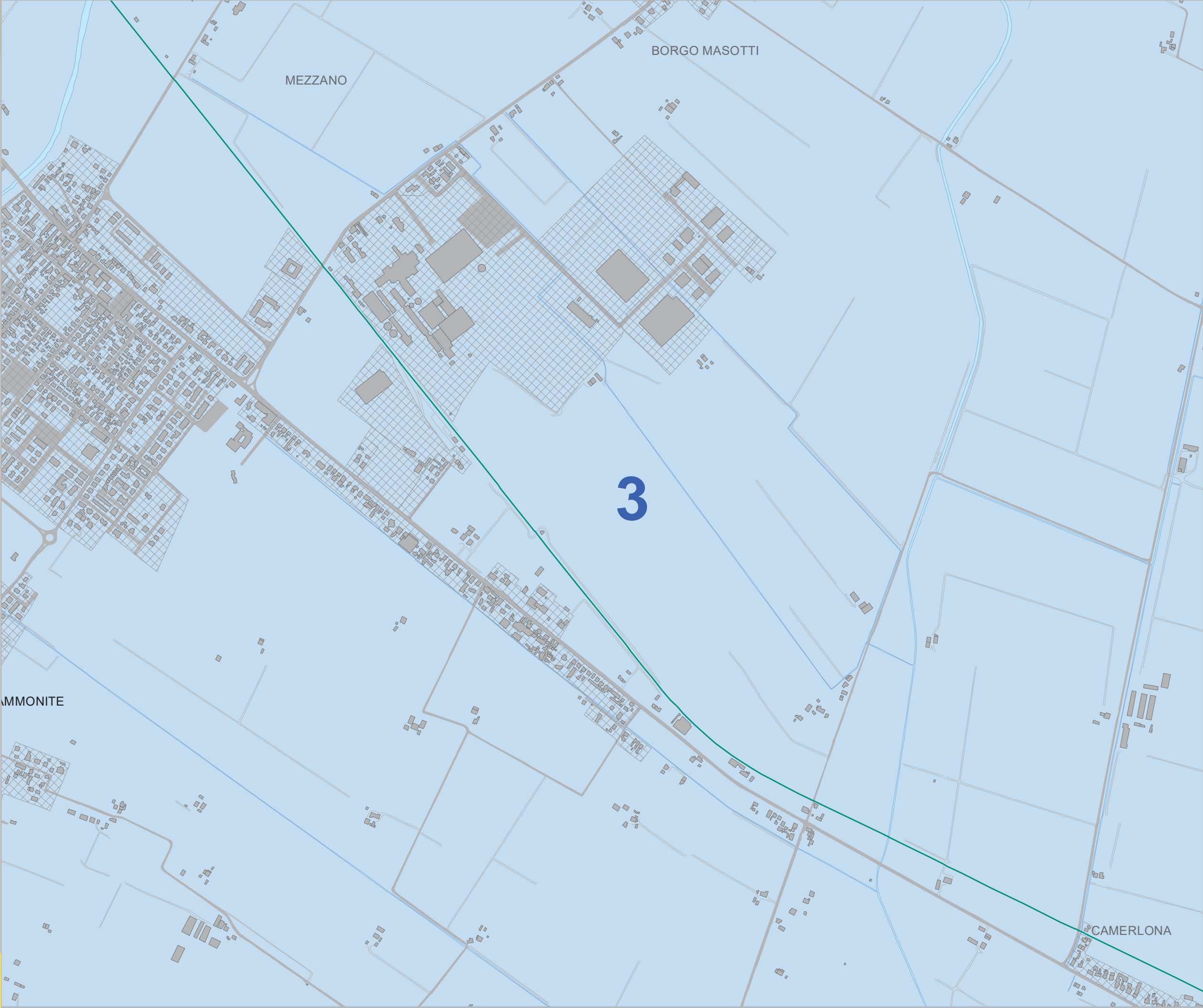


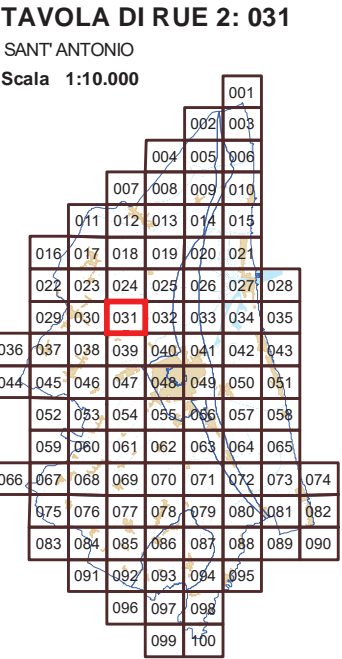
Legenda

ZONE ED ELEMENTI DI  
INTERESSE ARCHEOLOGICO

Art. 3.21.a del PTCP

- a
- b1
- b2
- b2 (per la Necropoli)
- b3
- nessuna
- Beni archeologici con Decreto Ministeriale - D.Lgs. 42/2004
- Viabilità antica
- ZONA DI TUTELA DELLE POTENZIALITA' ARCHEOLOGICHE
  - Zona di Tutela 1
  - Zona di Tutela 2a
  - Zona di Tutela 2b
  - Zona di Tutela 3
  - Zona di Tutela 4
  - Zona di Tutela 5





Legenda

ZONE ED ELEMENTI DI  
INTERESSE ARCHEOLOGICO

Art. 3.21.a del PTCP

a

b1

b2

b2 (per la Necropoli)

b3

nessuna

Beni archeologici con Decreto  
Ministeriale - D.Lgs. 42/2004

Viabilità antica

ZONA DI TUTELA DELLE  
POTENZIALITA' ARCHEOLOGICHE

Zona di Tutela 1

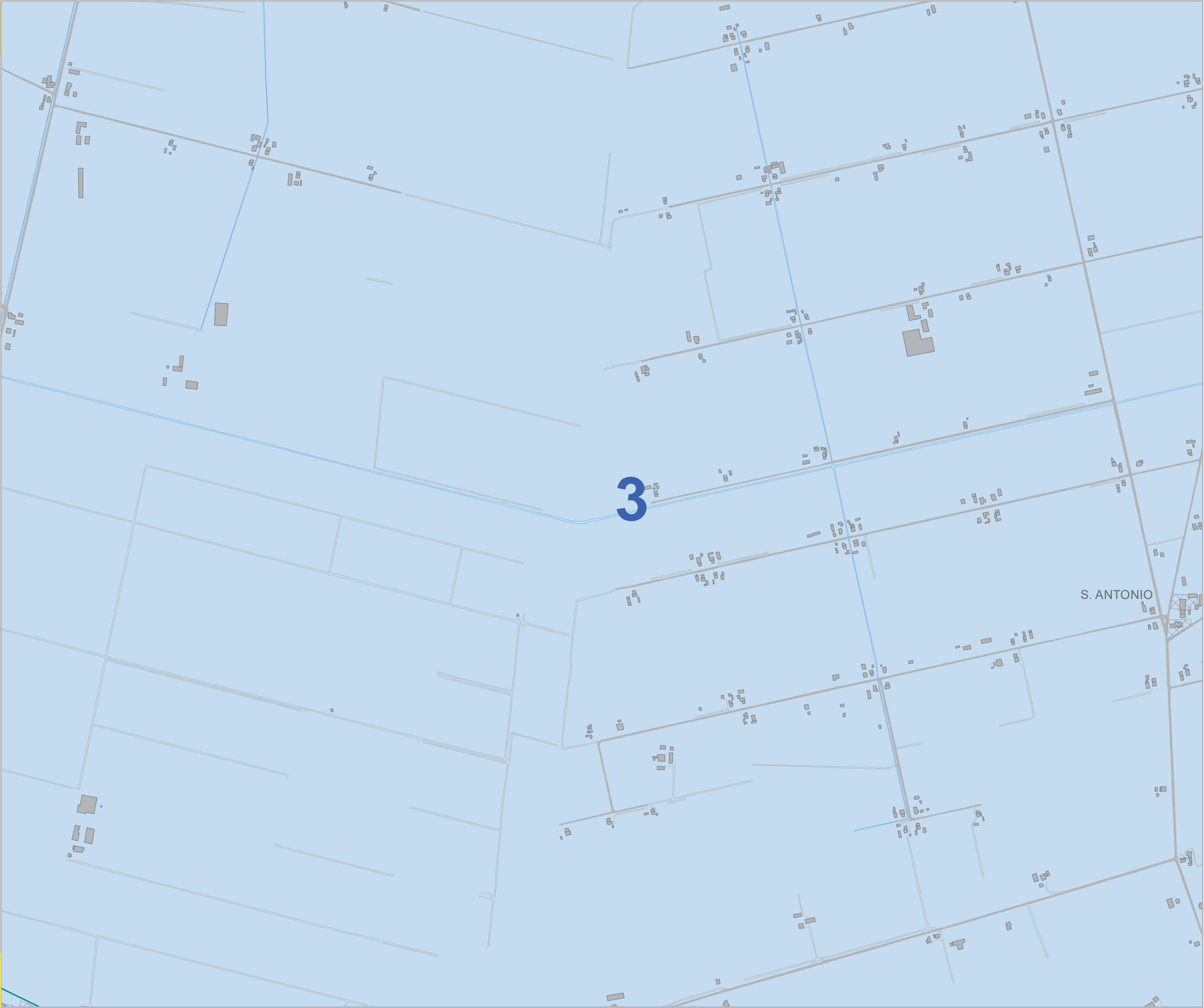
Zona di Tutela 2a

Zona di Tutela 2b

Zona di Tutela 3

Zona di Tutela 4


Zona di Tutela 5




















## Tavola CA 02

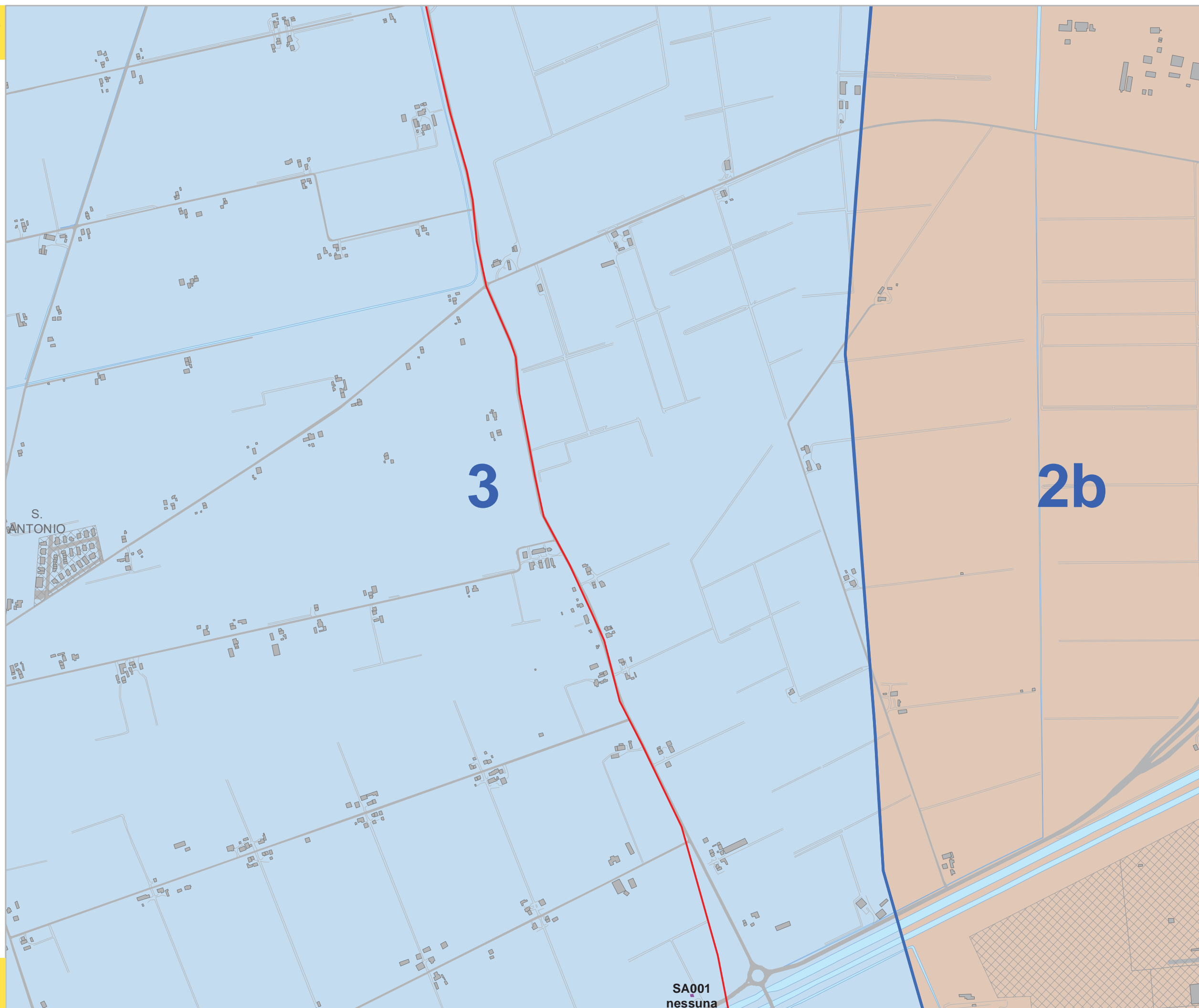
MARCHESATO  
Scala 1:10.000



-  a
-  b1
-  b2
-  b2 (per la Necropoli)
-  b3
-  nessuna
-  Beni archeologici con Decreto Ministeriale - D.Lgs. 42/2004
-  Viabilità antica
-  ZONA DI TUTELA DELLE  
POTENZIALITA' ARCHEOLOGICHE
-  Zona di Tutela 1
-  Zona di Tutela 2a
-  Zona di Tutela 2b
-  Zona di Tutela 3
-  Zona di Tutela 4
-  Zona di Tutela 5

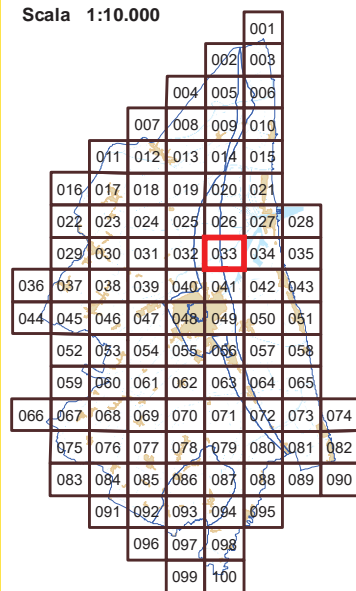


**Comune di Ravenna**  
**Area Pianificazione Territoriale**  
Servizio Progettazione e Gestione Urbanistica  
**PRG 2003**


















## Tavola CA 02

**Scala 1:10.000**



## ZONE ED ELEMENTI DI INTERESSE ARCHEOLOGICO

Art. 3.21.a del PTCP

-  a
-  b1
-  b2
-  b2 (per la Necropoli)
-  b3
-  nessuna
-  Beni archeologici con Decreto Ministeriale - D.Lgs. 42/2004
-  Viabilità antica
-  ZONA DI TUTELA DELLE  
POTENZIALITA' ARCHEOLOGICHE
-  Zona di Tutela 1
-  Zona di Tutela 2a
-  Zona di Tutela 2b
-  Zona di Tutela 3
-  Zona di Tutela 4
-  Zona di Tutela 5




**Comune di Ravenna**  
**Area Pianificazione Territoriale**  
Servizio Progettazione e Gestione Urbanistica  
**PRG 2003**

TAVOLA DI RUE 2: 034

PIALASSA DEL PIOMBONE

Scala 1:10.000

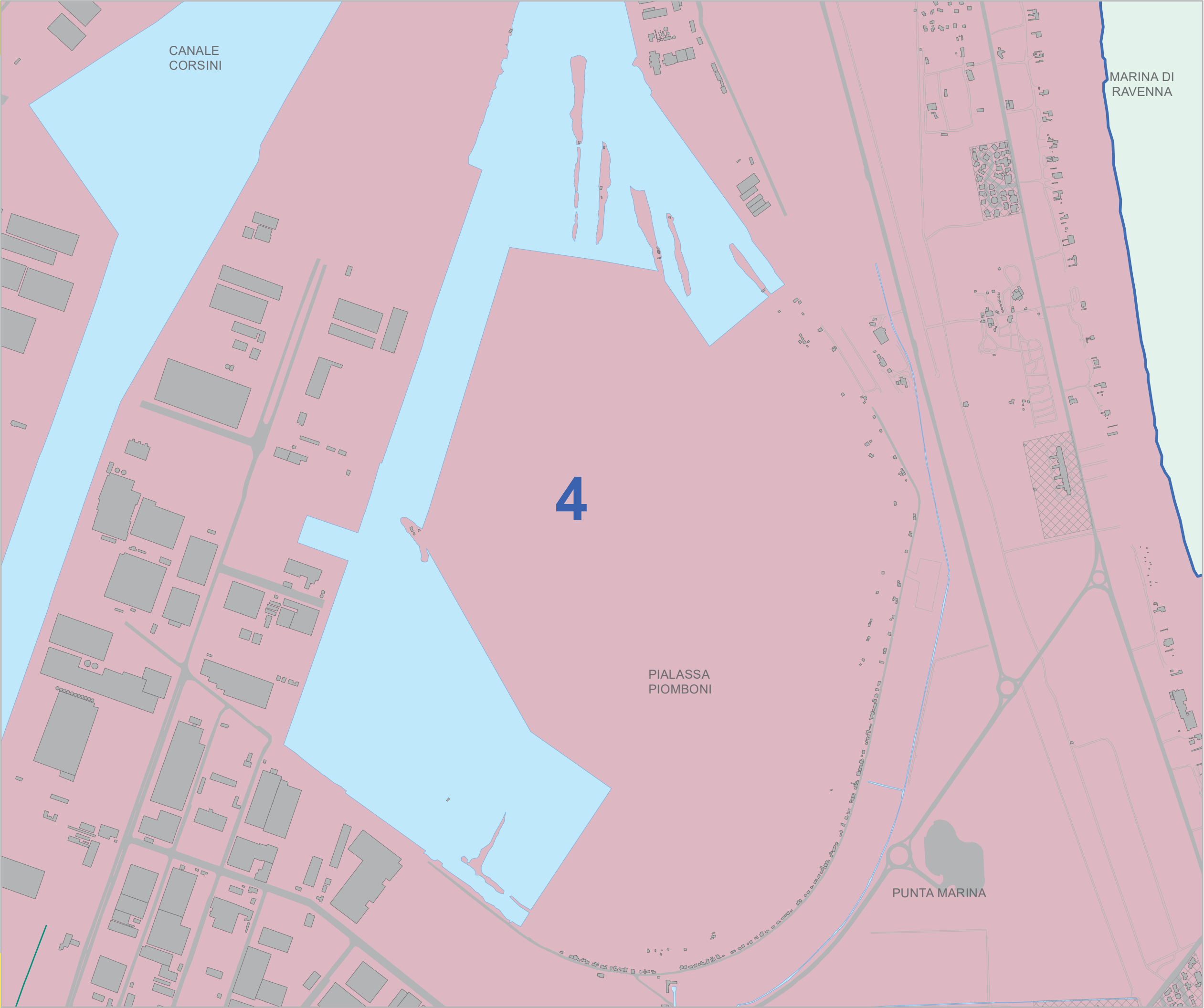


Legenda

ZONE ED ELEMENTI DI INTERESSE ARCHEOLOGICO

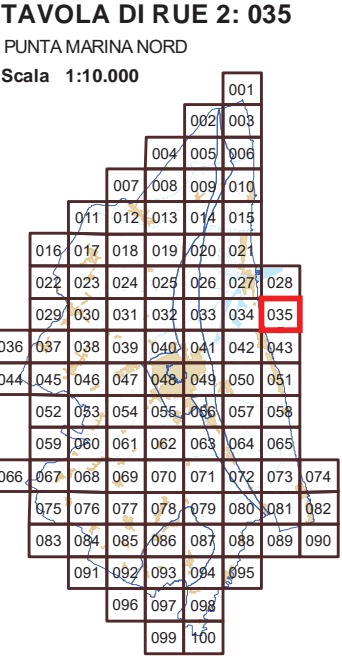
Art. 3.21.a del PTCP

- a
- b1
- b2
- b2 (per la Necropoli)
- b3
- nessuna
- Beni archeologici con Decreto Ministeriale - D.Lgs. 42/2004
- Viabilità antica
- ZONA DI TUTELA DELLE POTENZIALITA' ARCHEOLOGICHE
  - Zona di Tutela 1
  - Zona di Tutela 2a
  - Zona di Tutela 2b
  - Zona di Tutela 3
  - Zona di Tutela 4
  - Zona di Tutela 5





RUE 12 - Carta della tutela delle potenzialità  
archeologiche del territorio

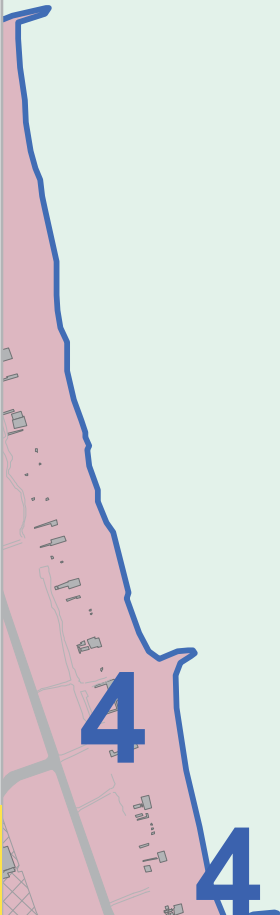


Legenda

ZONE ED ELEMENTI DI  
INTERESSE ARCHEOLOGICO

Art. 3.21.a del PTCP

- a
- b1
- b2
- b2 (per la Necropoli)
- b3
- nessuna
- Beni archeologici con Decreto Ministeriale - D.Lgs. 42/2004
- Viabilità antica
- ZONA DI TUTELA DELLE POTENZIALITA' ARCHEOLOGICHE
  - Zona di Tutela 1
  - Zona di Tutela 2a
  - Zona di Tutela 2b
  - Zona di Tutela 3
  - Zona di Tutela 4
  - Zona di Tutela 5




PUNTA MARINA

PM001  
nessuna

TAVOLA DI RUE 2: 036

PALAZZO ROSSI

Scala 1:10.000



Legenda

ZONE ED ELEMENTI DI  
INTERESSE ARCHEOLOGICO

Art. 3.21.a del PTCP

- a
- b1
- b2
- b2 (per la Necropoli)
- b3
- nessuna
- Beni archeologici con Decreto  
Ministeriale - D.Lgs. 42/2004
- Viabilità antica
- ZONA DI TUTELA DELLE  
POTENZIALITA' ARCHEOLOGICHE
- Zona di Tutela 1
- Zona di Tutela 2a
- Zona di Tutela 2b
- Zona di Tutela 3
- Zona di Tutela 4
- Zona di Tutela 5



**RUE 12 - Carta della tutela delle potenzialità  
archeologiche del territorio**

## TAVOLA DI RUE 2: 037

SANTERNO
















**Scala 1:10.000**



## Legenda

## ZONE ED ELEMENTI DI INTERESSE ARCHEOLOGICO

Art. 3.21.a del PTCP

-  a
-  b1
-  b2
-  b2 (per la Necropoli)
-  b3
-  nessuna
-  Beni archeologici con Decreto Ministeriale - D.Lgs. 42/2004
-  Viabilità antica
-  ZONA DI TUTELA DELLE  
POTENZIALITA' ARCHEOLOGICHE
-  Zona di Tutela 1
-  Zona di Tutela 2a
-  Zona di Tutela 2b
-  Zona di Tutela 3
-  Zona di Tutela 4
-  Zona di Tutela 5



**Comune di Ravenna**  
**Area Pianificazione Territoriale**  
Servizio Progettazione e Gestione Urbanistica  
**PRG 2003**

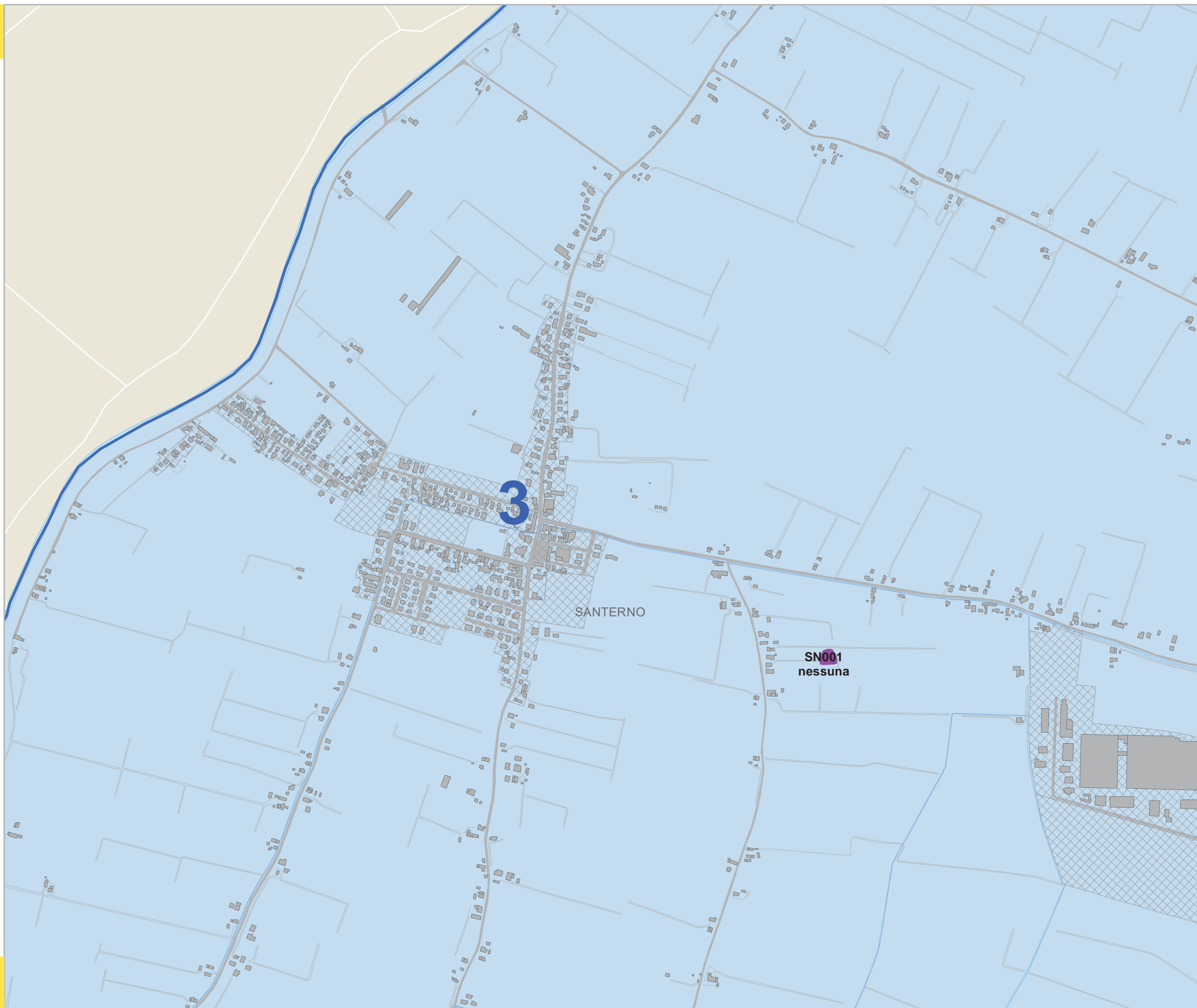
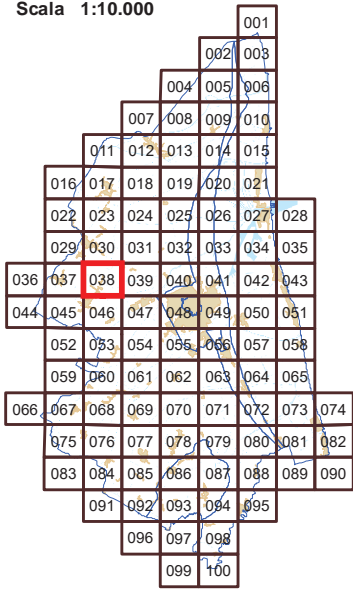


TAVOLA DI RUE 2: 038

BORGOFUSARA

Scala 1:10.000



Legenda

ZONE ED ELEMENTI DI  
INTERESSE ARCHEOLOGICO

Art. 3.21.a del PTCP

- a
- b1
- b2
- b2 (per la Necropoli)
- b3
- nessuna
- Beni archeologici con Decreto  
Ministeriale - D.Lgs. 42/2004
- Viabilità antica
- ZONA DI TUTELA DELLE  
POTENZIALITA' ARCHEOLOGICHE
- Zona di Tutela 1
- Zona di Tutela 2a
- Zona di Tutela 2b
- Zona di Tutela 3
- Zona di Tutela 4
- Zona di Tutela 5

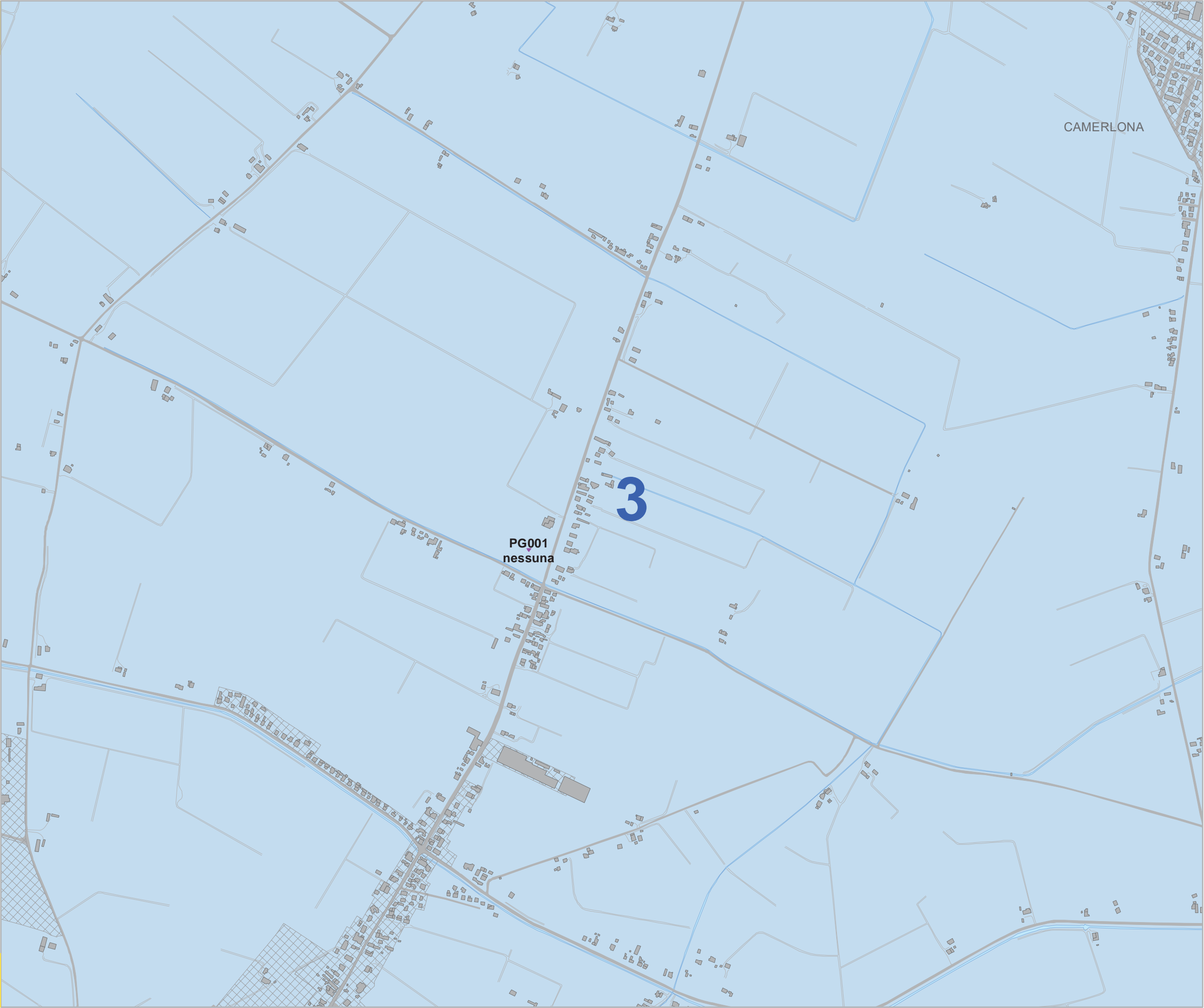





TAVOLA DI RUE 2: 039

CAMERLONA

Scala 1:10.000



Legenda

ZONE ED ELEMENTI DI  
INTERESSE ARCHEOLOGICO

Art. 3.21.a del PTCP

- a
- b1
- b2
- b2 (per la Necropoli)
- b3
- nessuna
- Beni archeologici con Decreto  
Ministeriale - D.Lgs. 42/2004
- Viabilità antica
- ZONA DI TUTELA DELLE  
POTENZIALITA' ARCHEOLOGICHE
- Zona di Tutela 1
- Zona di Tutela 2a
- Zona di Tutela 2b
- Zona di Tutela 3
- Zona di Tutela 4
- Zona di Tutela 5



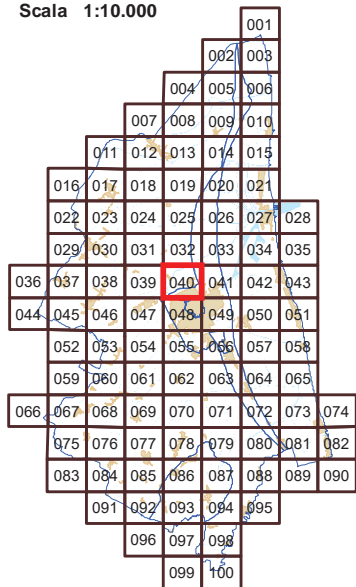


**RUE 12 - Carta della tutela delle potenzialità  
archeologiche del territorio**

## TAVOLA DI RUE 2: 040

RAVENNA NORD-OVEST
















**Scala 1:10.000**



## Legenda

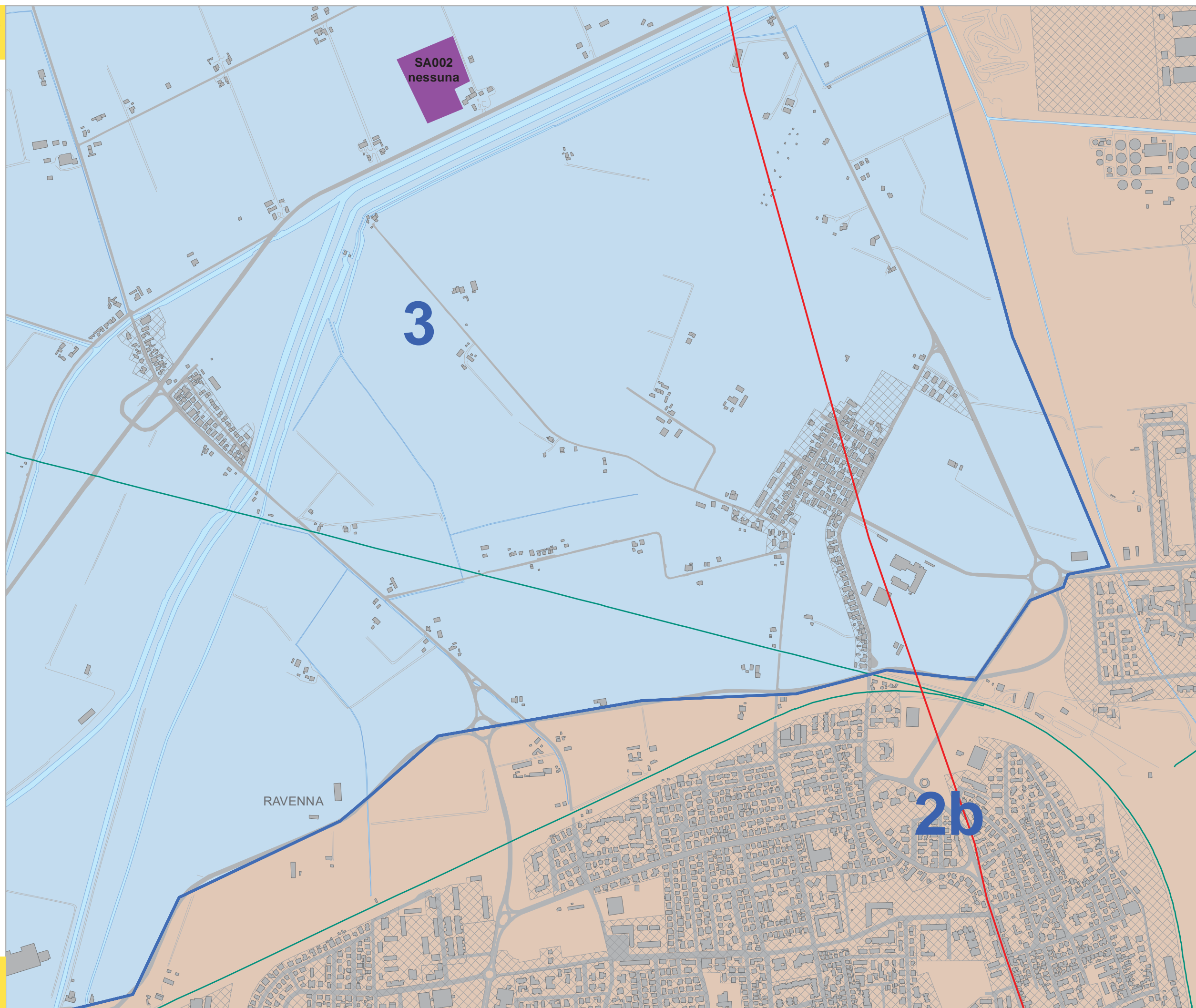
## ZONE ED ELEMENTI DI INTERESSE ARCHEOLOGICO

Art. 3.21.a del PTCP

-  a
-  b1
-  b2
-  b2 (per la Necropoli)
-  b3
-  nessuna
-  Beni archeologici con Decreto Ministeriale - D.Lgs. 42/2004
-  Viabilità antica
-  ZONA DI TUTELA DELLE  
POTENZIALITA' ARCHEOLOGICHE
-  Zona di Tutela 1
-  Zona di Tutela 2a
-  Zona di Tutela 2b
-  Zona di Tutela 3
-  Zona di Tutela 4
-  Zona di Tutela 5



**Comune di Ravenna**  
**Area Pianificazione Territoriale**  
Servizio Progettazione e Gestione Urbanistica  
**PRG 2003**



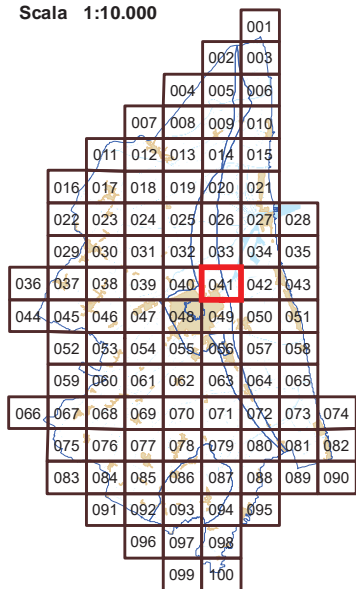


**RUE 12 - Carta della tutela delle potenzialità  
archeologiche del territorio**

**TAVOLA DI RUE 2: 041**

RAVENNA NORD-EST
















**Scala 1:10.000**



## Legenda

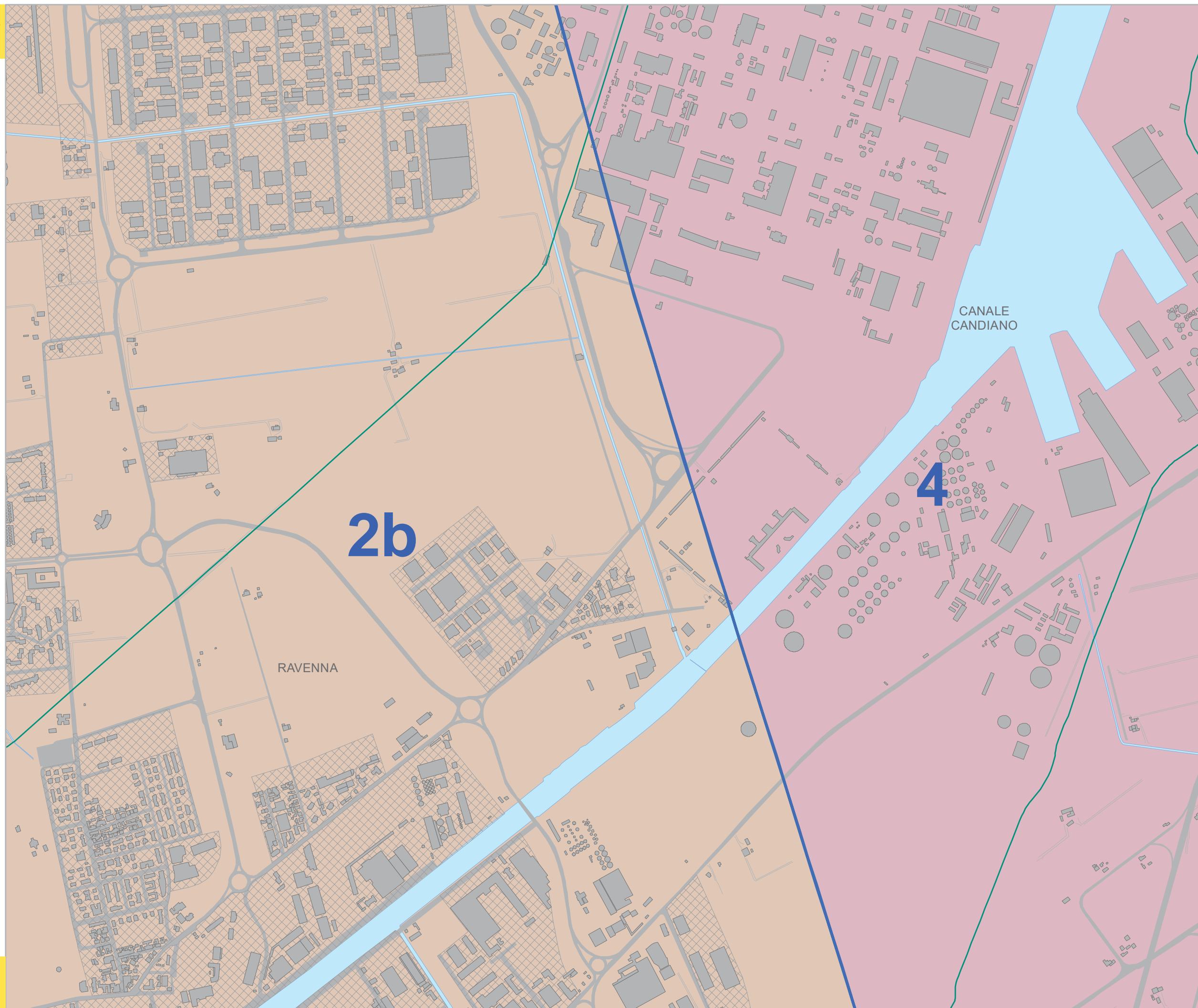
## ZONE ED ELEMENTI DI INTERESSE ARCHEOLOGICO

Art. 3.21.a del PTCP

-  a
-  b1
-  b2
-  b2 (per la Necropoli)
-  b3
-  nessuna
-  Beni archeologici con Decreto Ministeriale - D.Lgs. 42/2004
-  Viabilità antica
-  ZONA DI TUTELA DELLE  
POTENZIALITA' ARCHEOLOGICHE
-  Zona di Tutela 1
-  Zona di Tutela 2a
-  Zona di Tutela 2b
-  Zona di Tutela 3
-  Zona di Tutela 4
-  Zona di Tutela 5



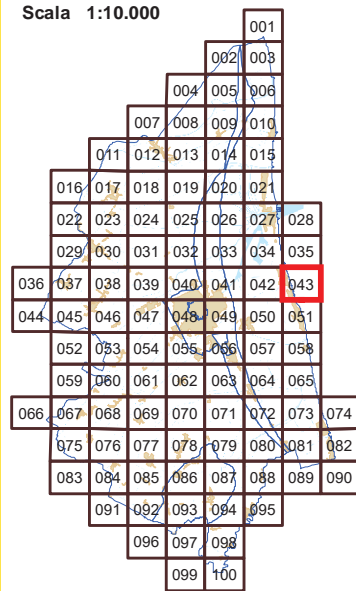
**Comune di Ravenna**  
**Area Pianificazione Territoriale**  
Servizio Progettazione e Gestione Urbanistica  
**PRG 2003**






















**Scala 1:10.000**



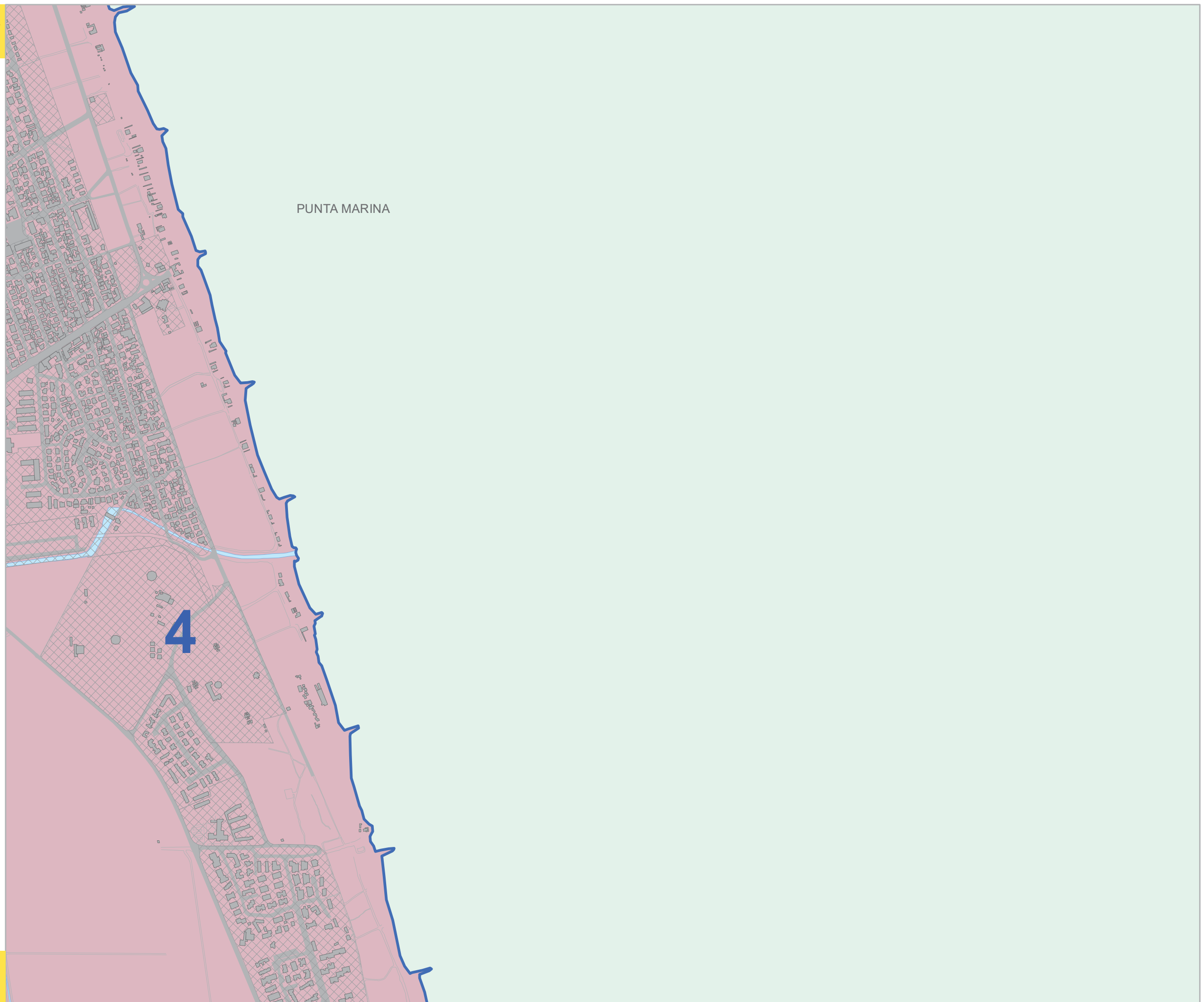
## ZONE ED ELEMENTI DI INTERESSE ARCHEOLOGICO

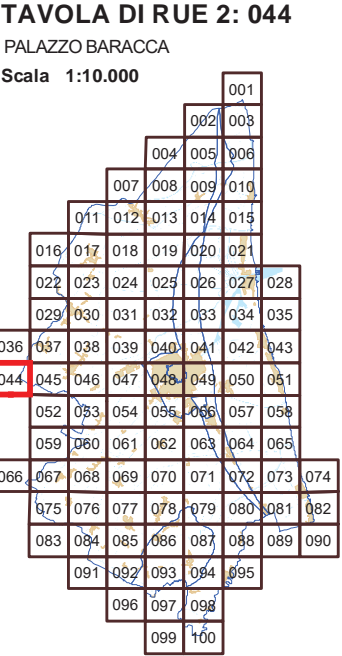
Art. 3.21.a del PTCP

-  a
-  b1
-  b2
-  b2 (per la Necropoli)
-  b3
-  nessuna
-  Beni archeologici con Decreto Ministeriale - D.Lgs. 42/2004
-  Viabilità antica
-  ZONA DI TUTELA DELLE  
POTENZIALITA' ARCHEOLOGICHE
-  Zona di Tutela 1
-  Zona di Tutela 2a
-  Zona di Tutela 2b
-  Zona di Tutela 3
-  Zona di Tutela 4
-  Zona di Tutela 5



**Comune di Ravenna**  
**Area Pianificazione Territoriale**  
Servizio Progettazione e Gestione Urbanistica  
**PRG 2003**





Legenda

ZONE ED ELEMENTI DI  
INTERESSE ARCHEOLOGICO

Art. 3.21.a del PTCP

a

b1

b2

b2 (per la Necropoli)

b3

nessuna

Beni archeologici con Decreto  
Ministeriale - D.Lgs. 42/2004

Viabilità antica

ZONA DI TUTELA DELLE  
POTENZIALITA' ARCHEOLOGICHE

Zona di Tutela 1

Zona di Tutela 2a

Zona di Tutela 2b

Zona di Tutela 3

Zona di Tutela 4

Zona di Tutela 5

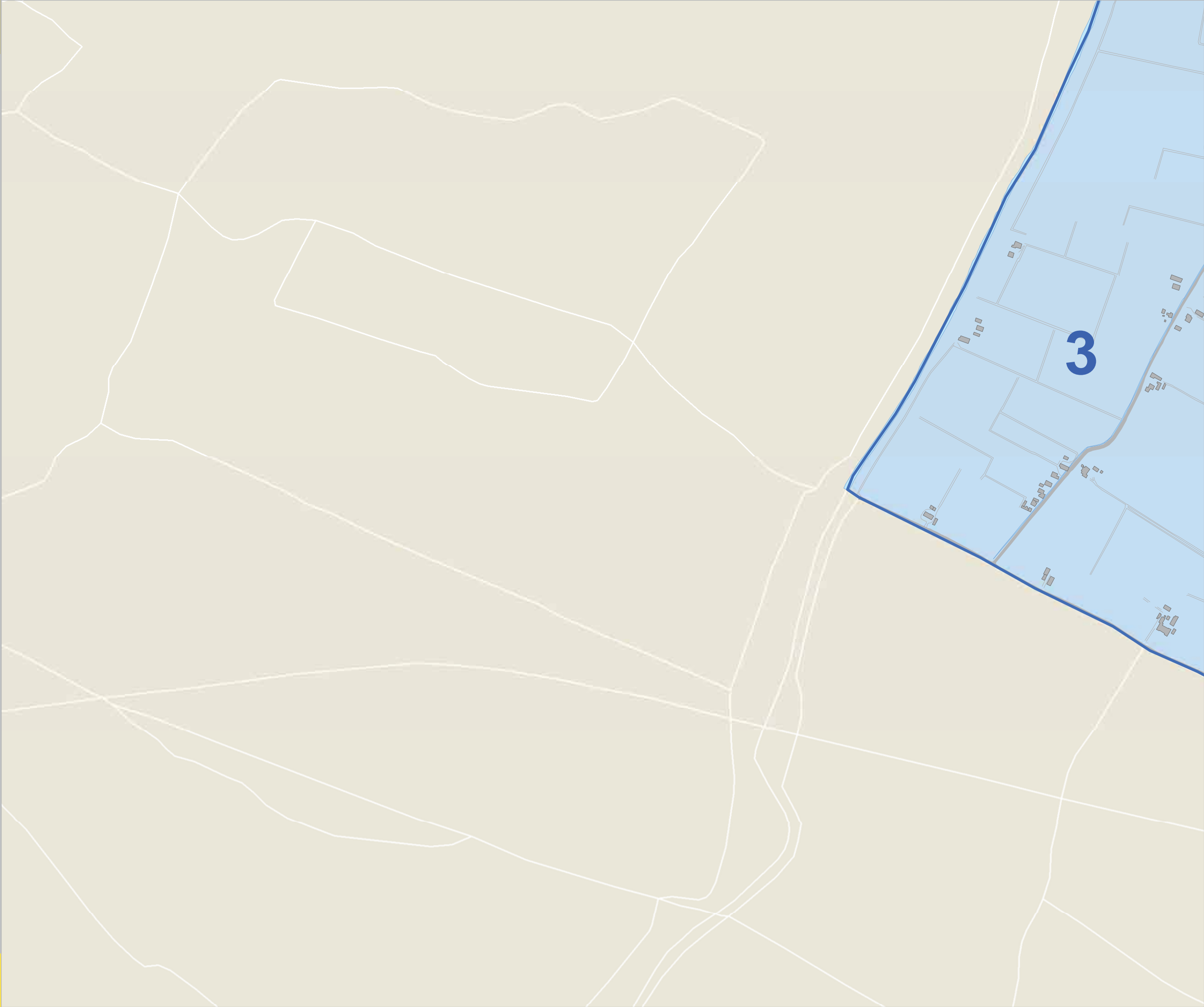
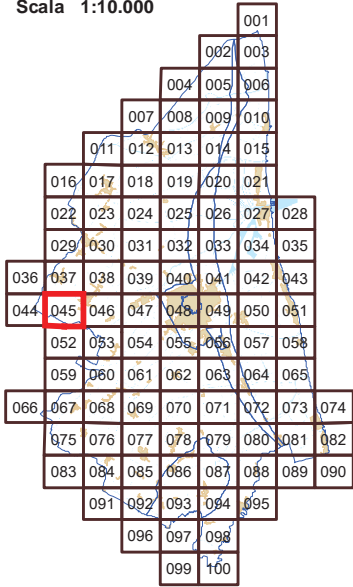


TAVOLA DI RUE 2: 045

VILLA DEL SEMINARIO

Scala 1:10.000



Legenda

ZONE ED ELEMENTI DI  
INTERESSE ARCHEOLOGICO

Art. 3.21.a del PTCP

- a
- b1
- b2
- b2 (per la Necropoli)
- b3
- nessuna
- Beni archeologici con Decreto  
Ministeriale - D.Lgs. 42/2004
- Viabilità antica
- ZONA DI TUTELA DELLE  
POTENZIALITA' ARCHEOLOGICHE
- Zona di Tutela 1
- Zona di Tutela 2a
- Zona di Tutela 2b
- Zona di Tutela 3
- Zona di Tutela 4
- Zona di Tutela 5

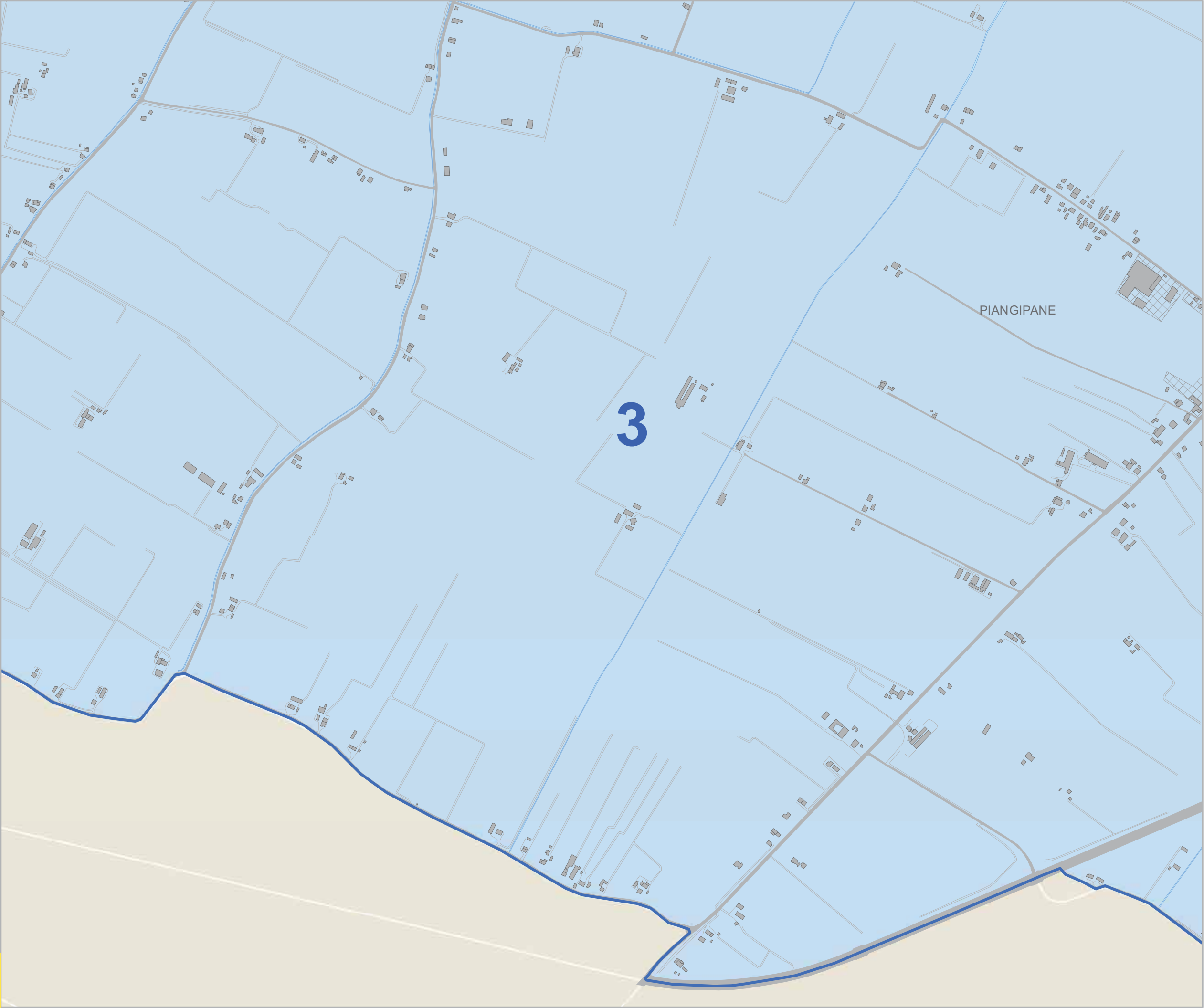




TAVOLA DI RUE 2: 046

PIANGIPANE

Scala 1:10.000



Legenda

ZONE ED ELEMENTI DI  
INTERESSE ARCHEOLOGICO

Art. 3.21.a del PTCP

- a
- b1
- b2
- b2 (per la Necropoli)
- b3
- nessuna
- Beni archeologici con Decreto Ministeriale - D.Lgs. 42/2004
- Viabilità antica
- ZONA DI TUTELA DELLE POTENZIALITA' ARCHEOLOGICHE
  - Zona di Tutela 1
  - Zona di Tutela 2a
  - Zona di Tutela 2b
  - Zona di Tutela 3
  - Zona di Tutela 4
  - Zona di Tutela 5

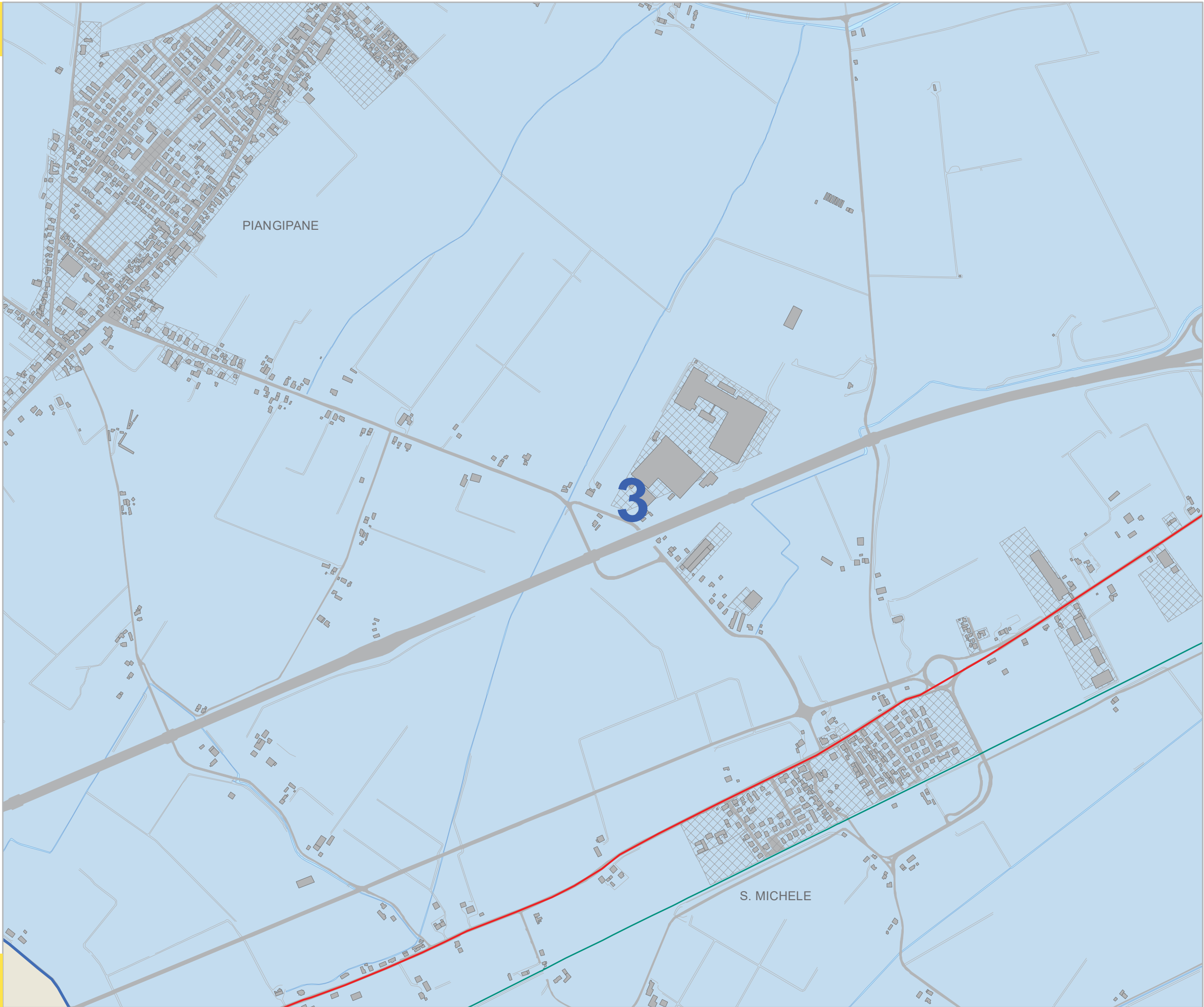




TAVOLA DI RUE 2: 047

FORNACE ZARATTINI

Scala 1:10.000

					001	
				002	003	
			004	005	006	
		007	008	009	010	
	011	012	013	014	015	
016	017	018	019	020	021	
022	023	024	025	026	027	028
029	030	031	032	033	034	035
036	037	038	039	040	041	042
043	044	045	046	047	048	049
050	051	052	053	054	055	056
057	058	059	060	061	062	063
064	065	066	067	068	069	070
071	072	073	074	075	076	077
078	079	080	081	082	083	084
085	086	087	088	089	090	091
092	093	094	095	096	097	098
099	100					

Legenda

ZONE ED ELEMENTI DI  
INTERESSE ARCHEOLOGICO

Art. 3.21.a del PTCP

- a
- b1
- b2
- b2 (per la Necropoli)
- b3
- nessuna
- Beni archeologici con Decreto Ministeriale - D.Lgs. 42/2004
- Viabilità antica
- ZONA DI TUTELA DELLE POTENZIALITA' ARCHEOLOGICHE
  - Zona di Tutela 1
  - Zona di Tutela 2a
  - Zona di Tutela 2b
  - Zona di Tutela 3
  - Zona di Tutela 4
  - Zona di Tutela 5

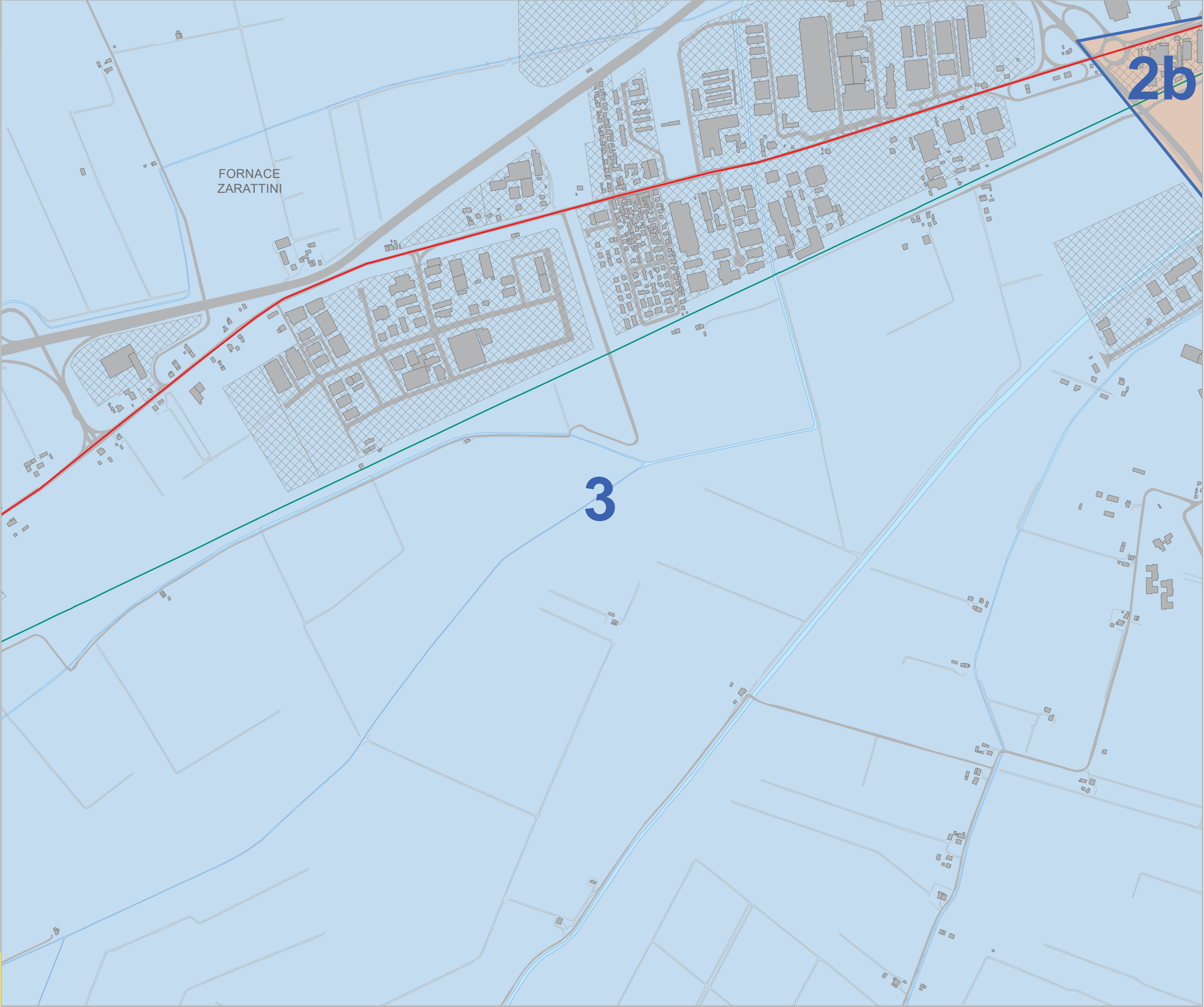




TAVOLA DI RUE 2: 048

RAVENNA SUD-OVEST

Scala 1:10.000

									001
								002	003
							004	005	006
						007	008	009	010
					011	012	013	014	015
			016	017	018	019	020	021	
		022	023	024	025	026	027	028	
	029	030	031	032	033	034	035		
036	037	038	039	040	041	042	043		
044	045	046	047	048	049	050	051		
	052	053	054	055	056	057	058		
	059	060	061	062	063	064	065		
066	067	068	069	070	071	072	073	074	
	075	076	077	078	079	080	081	082	
	083	084	085	086	087	088	089	090	
		091	092	093	094	095			
			096	097	098				
				099	100				

Legenda

ZONE ED ELEMENTI DI INTERESSE ARCHEOLOGICO

Art. 3.21.a del PTCP

- a
- b1
- b2
- b2 (per la Necropoli)
- b3
- nessuna
- Beni archeologici con Decreto Ministeriale - D.Lgs. 42/2004
- Viabilità antica
- ZONA DI TUTELA DELLE POTENZIALITA' ARCHEOLOGICHE
  - Zona di Tutela 1
  - Zona di Tutela 2a
  - Zona di Tutela 2b
  - Zona di Tutela 3
  - Zona di Tutela 4
  - Zona di Tutela 5

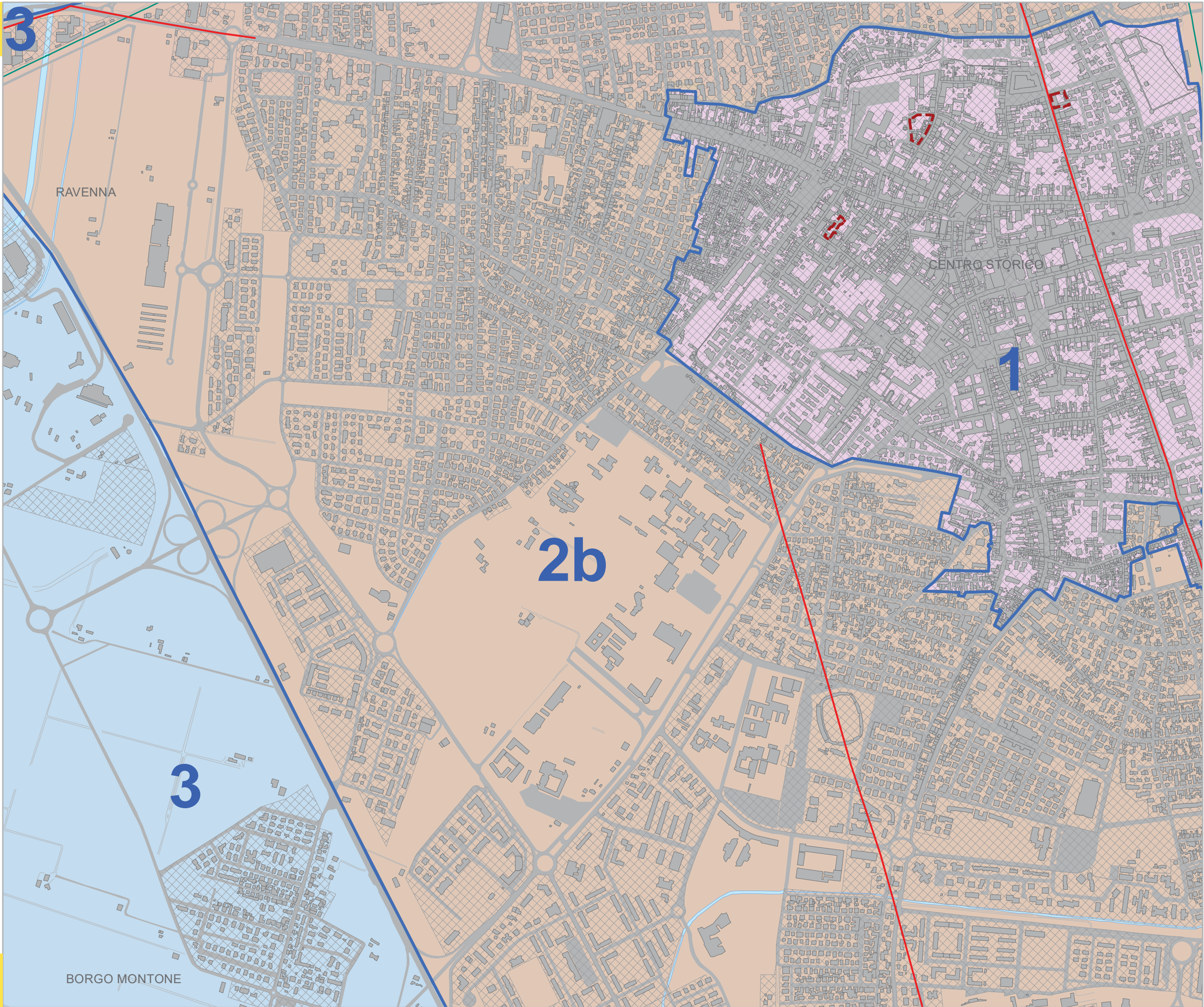




TAVOLA DI RUE 2: 049

RAVENNA SUD-EST

Scala 1:10.000

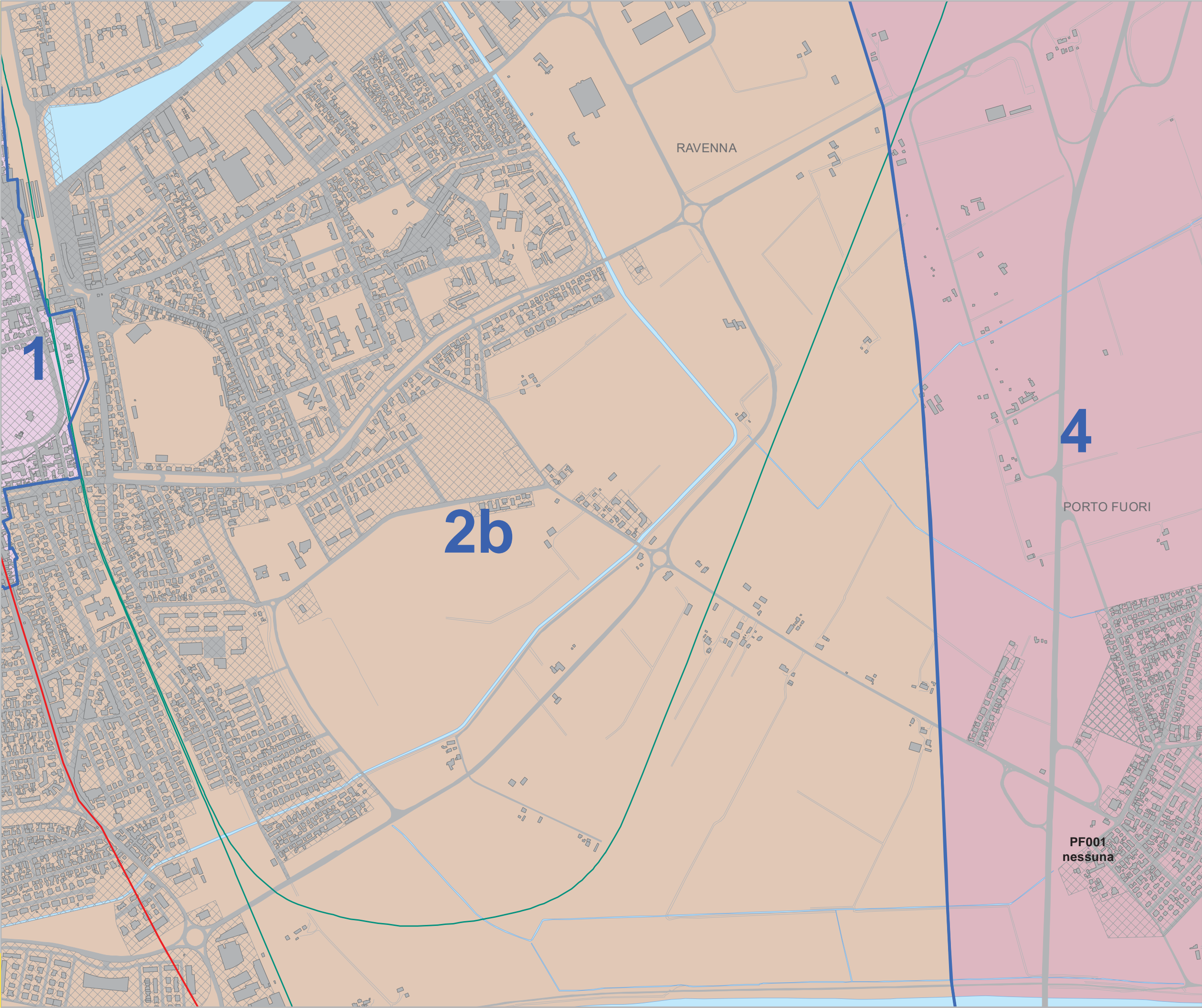
					001	
				002	003	
			004	005	006	
		007	008	009	010	
	011	012	013	014	015	
016	017	018	019	020	021	
022	023	024	025	026	027	028
029	030	031	032	033	034	035
036	037	038	039	040	041	042
043	044	045	046	047	048	049
050	051	052	053	054	055	056
057	058	059	060	061	062	063
064	065	066	067	068	069	070
071	072	073	074	075	076	077
078	079	080	081	082	083	084
085	086	087	088	089	090	091
092	093	094	095	096	097	098
099	100					

Legenda

ZONE ED ELEMENTI DI  
INTERESSE ARCHEOLOGICO

Art. 3.21.a del PTCP

- a
- b1
- b2
- b2 (per la Necropoli)
- b3
- nessuna
- Beni archeologici con Decreto  
Ministeriale - D.Lgs. 42/2004
- Viabilità antica
- ZONA DI TUTELA DELLE  
POTENZIALITA' ARCHEOLOGICHE
- Zona di Tutela 1
- Zona di Tutela 2a
- Zona di Tutela 2b
- Zona di Tutela 3
- Zona di Tutela 4
- Zona di Tutela 5



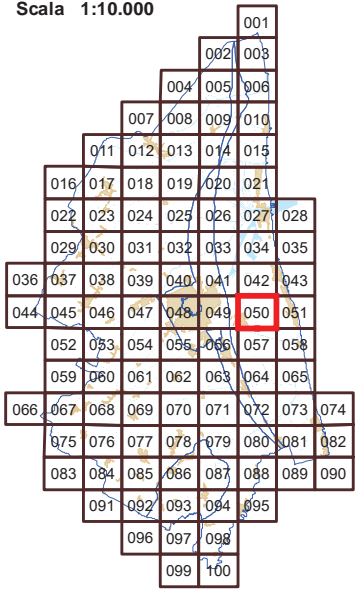


RUE 12 - Carta della tutela delle potenzialità  
archeologiche del territorio

TAVOLA DI RUE 2: 050

PORTO FUORI

Scala 1:10.000



Legenda

ZONE ED ELEMENTI DI  
INTERESSE ARCHEOLOGICO

Art. 3.21.a del PTCP

- a
- b1
- b2
- b2 (per la Necropoli)
- b3
- nessuna
- Beni archeologici con Decreto Ministeriale - D.Lgs. 42/2004
- Viabilità antica
- ZONA DI TUTELA DELLE POTENZIALITA' ARCHEOLOGICHE
  - Zona di Tutela 1
  - Zona di Tutela 2a
  - Zona di Tutela 2b
  - Zona di Tutela 3
  - Zona di Tutela 4
  - Zona di Tutela 5

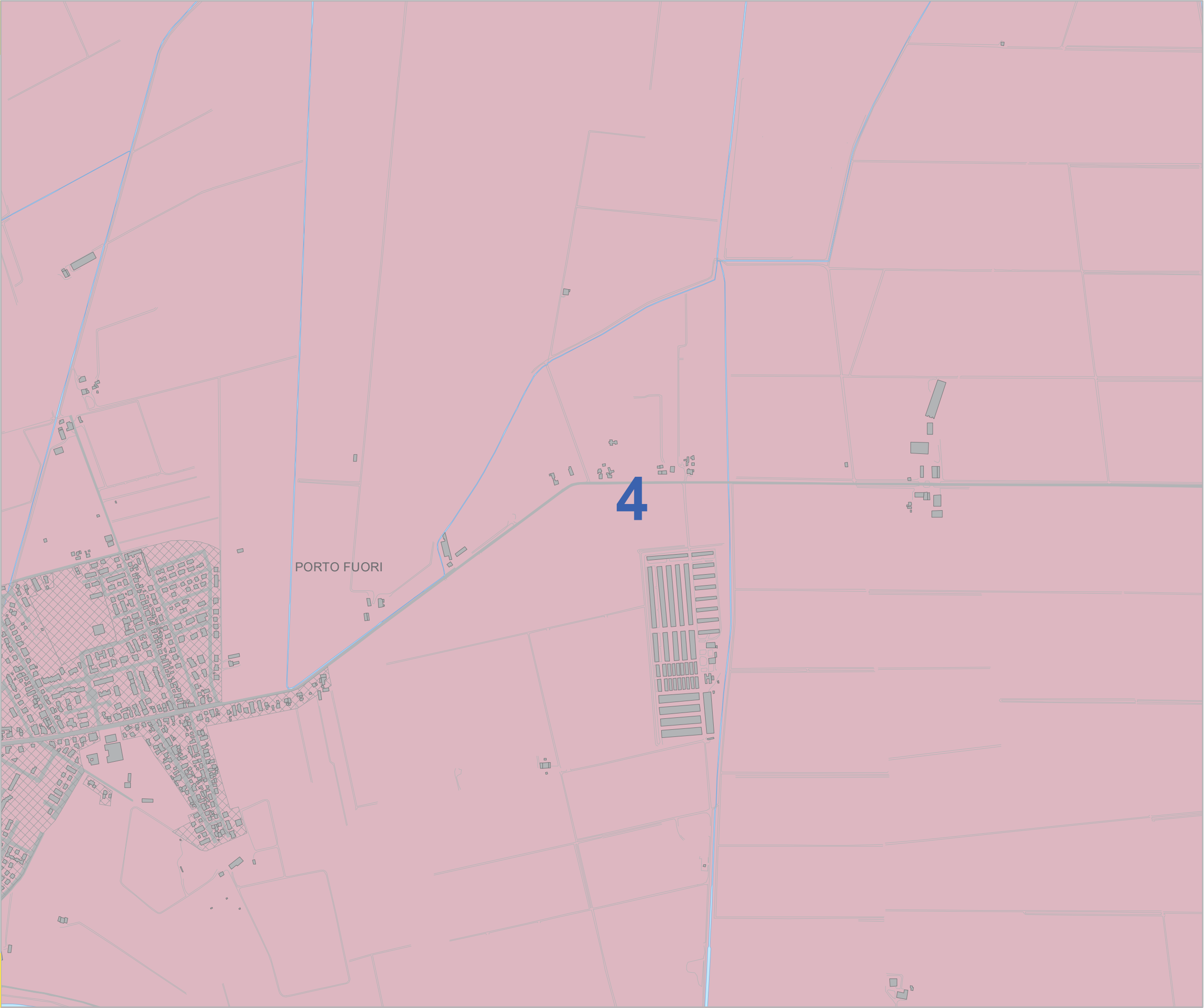
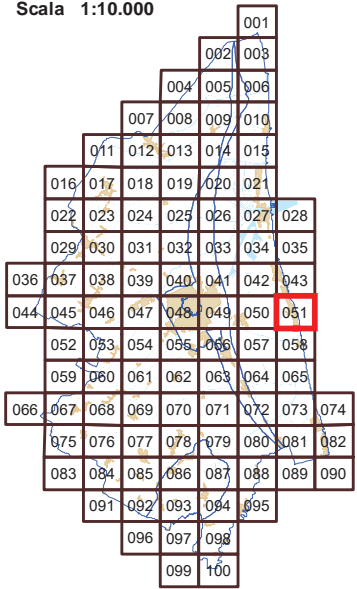




TAVOLA DI RUE 2: 051

LIDO ADRIANO

Scala 1:10.000



Legenda

ZONE ED ELEMENTI DI  
INTERESSE ARCHEOLOGICO

Art. 3.21.a del PTCP

- a
- b1
- b2
- b2 (per la Necropoli)
- b3
- nessuna
- Beni archeologici con Decreto  
Ministeriale - D.Lgs. 42/2004
- Viabilità antica
- ZONA DI TUTELA DELLE  
POTENZIALITA' ARCHEOLOGICHE
- Zona di Tutela 1
- Zona di Tutela 2a
- Zona di Tutela 2b
- Zona di Tutela 3
- Zona di Tutela 4
- Zona di Tutela 5

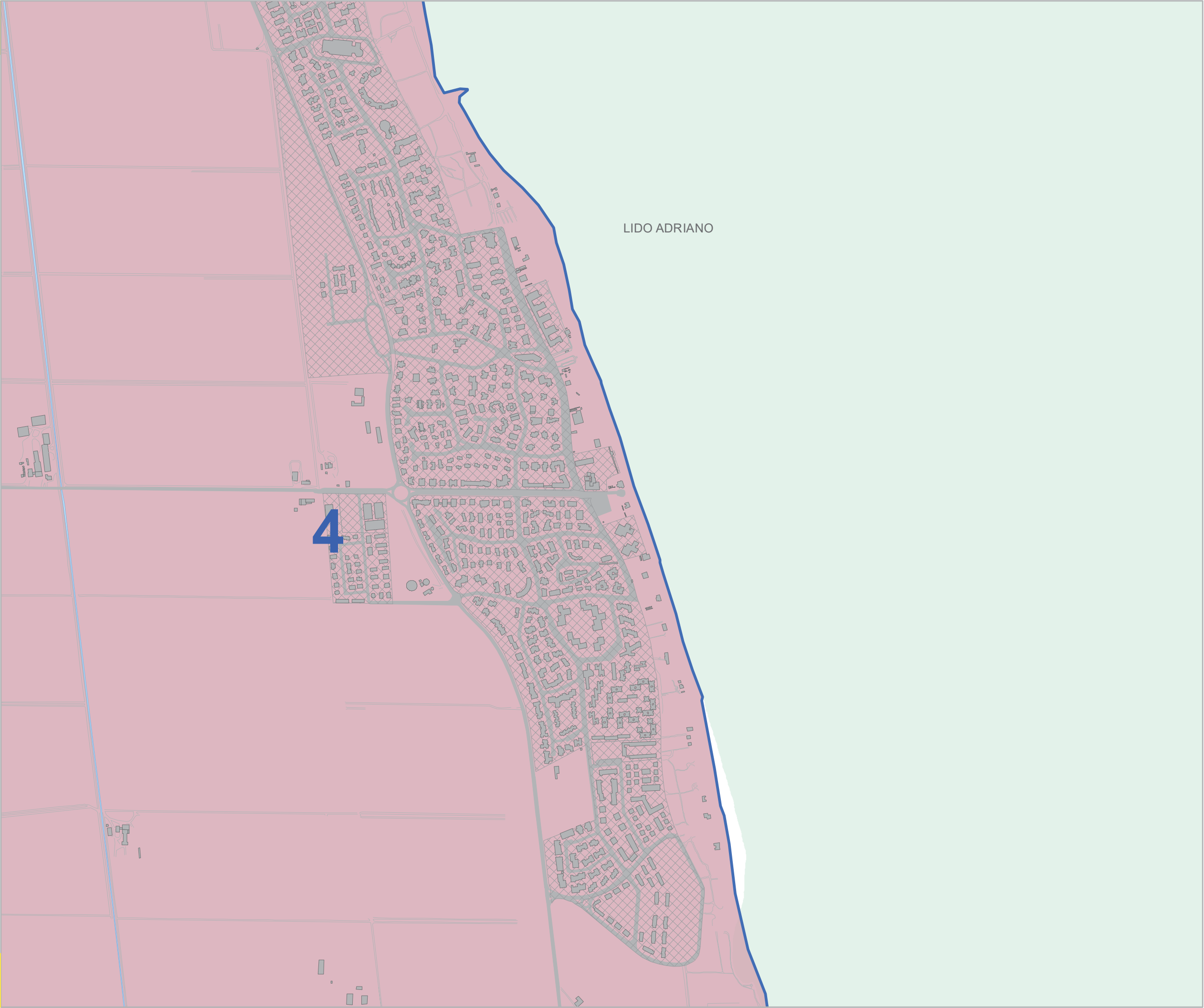



TAVOLA DI RUE 2: 052

GODO - SCOLO VIA CUPA

Scala 1:10.000



Legenda

ZONE ED ELEMENTI DI  
INTERESSE ARCHEOLOGICO

Art. 3.21.a del PTCP

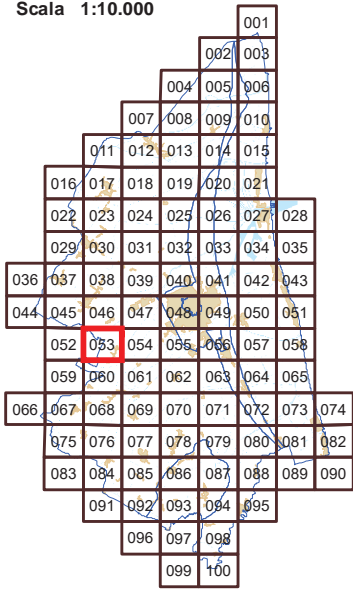
- a
- b1
- b2
- b2 (per la Necropoli)
- b3
- nessuna
- Beni archeologici con Decreto  
Ministeriale - D.Lgs. 42/2004
- Viabilità antica
- ZONA DI TUTELA DELLE  
POTENZIALITA' ARCHEOLOGICHE
- Zona di Tutela 1
- Zona di Tutela 2a
- Zona di Tutela 2b
- Zona di Tutela 3
- Zona di Tutela 4
- Zona di Tutela 5



TAVOLA DI RUE 2: 053

VILLANOVA

Scala 1:10.000



RUE 12 - Carta della tutela delle potenzialità  
archeologiche del territorio

Legenda

ZONE ED ELEMENTI DI  
INTERESSE ARCHEOLOGICO

Art. 3.21.a del PTCP

- a
- b1
- b2
- b2 (per la Necropoli)
- b3
- nessuna
- Beni archeologici con Decreto Ministeriale - D.Lgs. 42/2004
- Viabilità antica
- ZONA DI TUTELA DELLE POTENZIALITA' ARCHEOLOGICHE
  - Zona di Tutela 1
  - Zona di Tutela 2a
  - Zona di Tutela 2b
  - Zona di Tutela 3
  - Zona di Tutela 4
  - Zona di Tutela 5

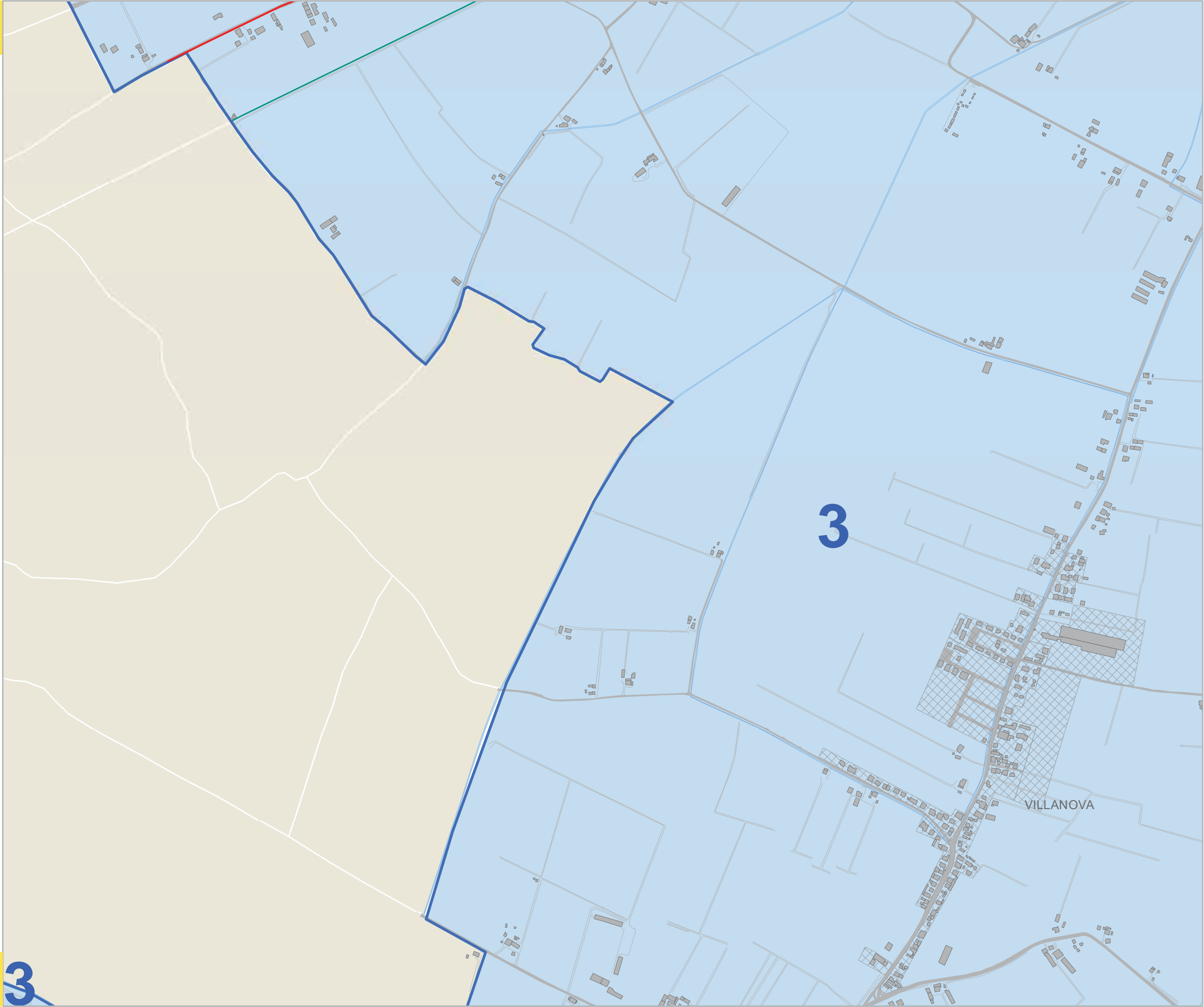
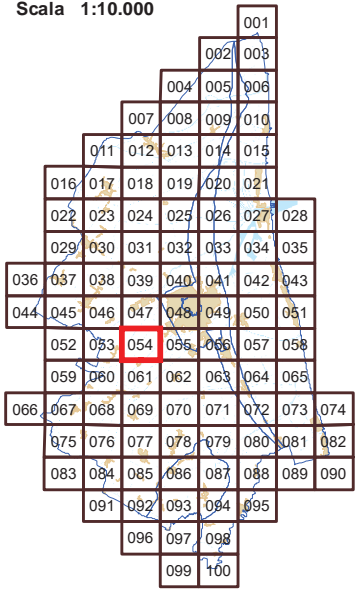




TAVOLA DI RUE 2: 054

BORGOFAROSI  
Scala 1:10.000



Legenda

ZONE ED ELEMENTI DI  
INTERESSE ARCHEOLOGICO

Art. 3.21.a del PTCP

- a
- b1
- b2
- b2 (per la Necropoli)
- b3
- nessuna
- Beni archeologici con Decreto  
Ministeriale - D.Lgs. 42/2004
- Viabilità antica
- ZONA DI TUTELA DELLE  
POTENZIALITA' ARCHEOLOGICHE
- Zona di Tutela 1
- Zona di Tutela 2a
- Zona di Tutela 2b
- Zona di Tutela 3
- Zona di Tutela 4
- Zona di Tutela 5

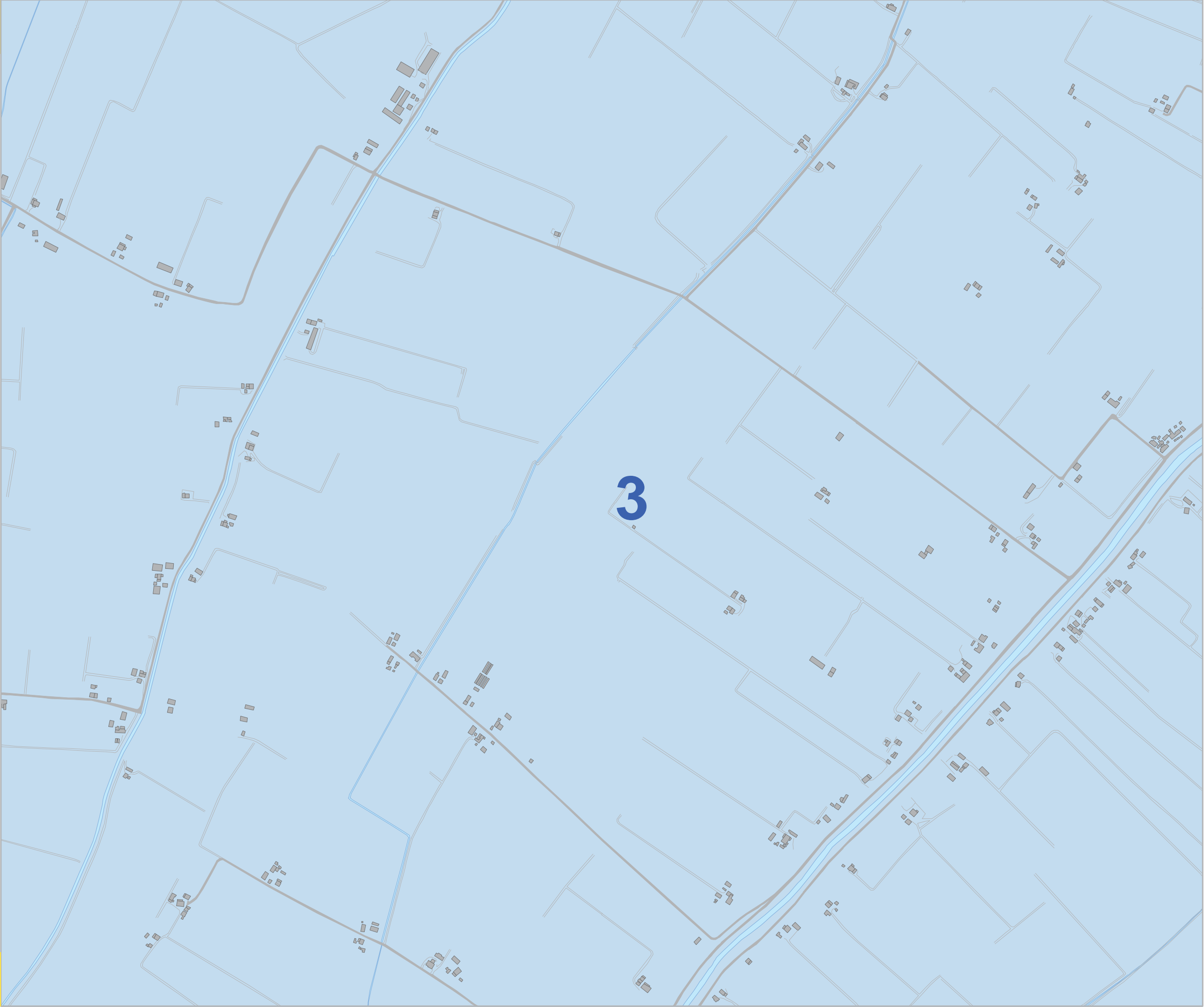
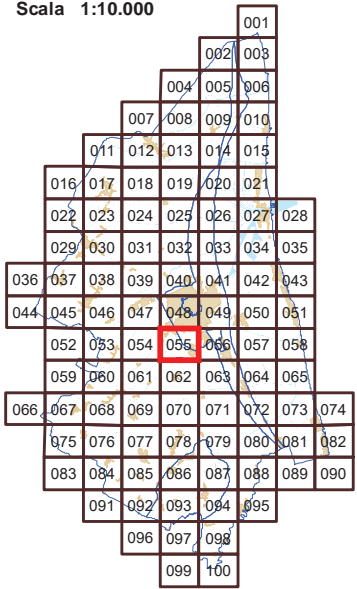




TAVOLA DI RUE 2: 055

MADONNA DELL'ALBERO

Scala 1:10.000



Legenda

ZONE ED ELEMENTI DI  
INTERESSE ARCHEOLOGICO

Art. 3.21.a del PTCP

- a
- b1
- b2
- b2 (per la Necropoli)
- b3
- nessuna
- Beni archeologici con Decreto  
Ministeriale - D.Lgs. 42/2004
- Viabilità antica
- ZONA DI TUTELA DELLE  
POTENZIALITA' ARCHEOLOGICHE
- Zona di Tutela 1
- Zona di Tutela 2a
- Zona di Tutela 2b
- Zona di Tutela 3
- Zona di Tutela 4
- Zona di Tutela 5

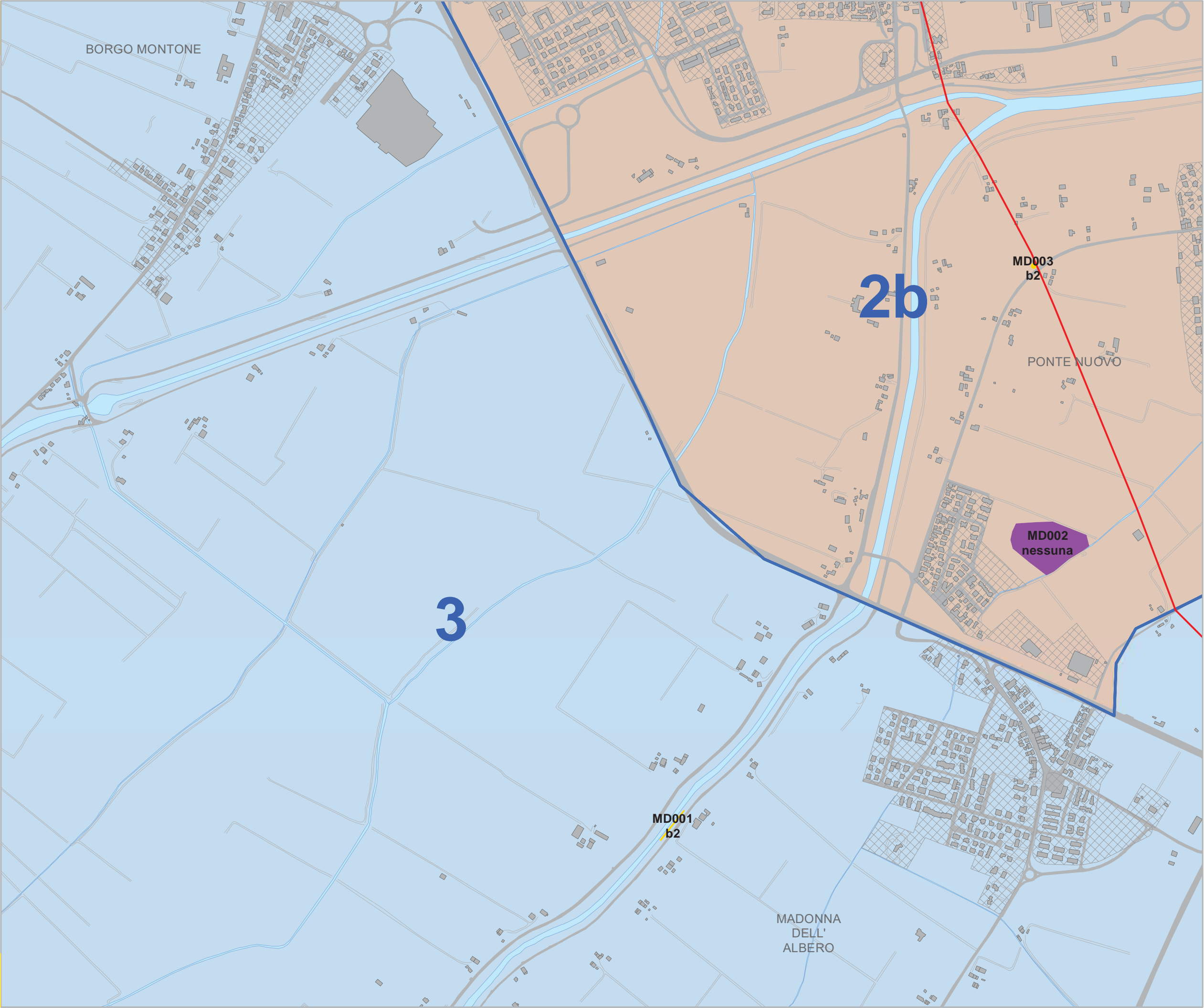




TAVOLA DI RUE 2: 056

CLASSE - PONTE NUOVO

Scala 1:10.000

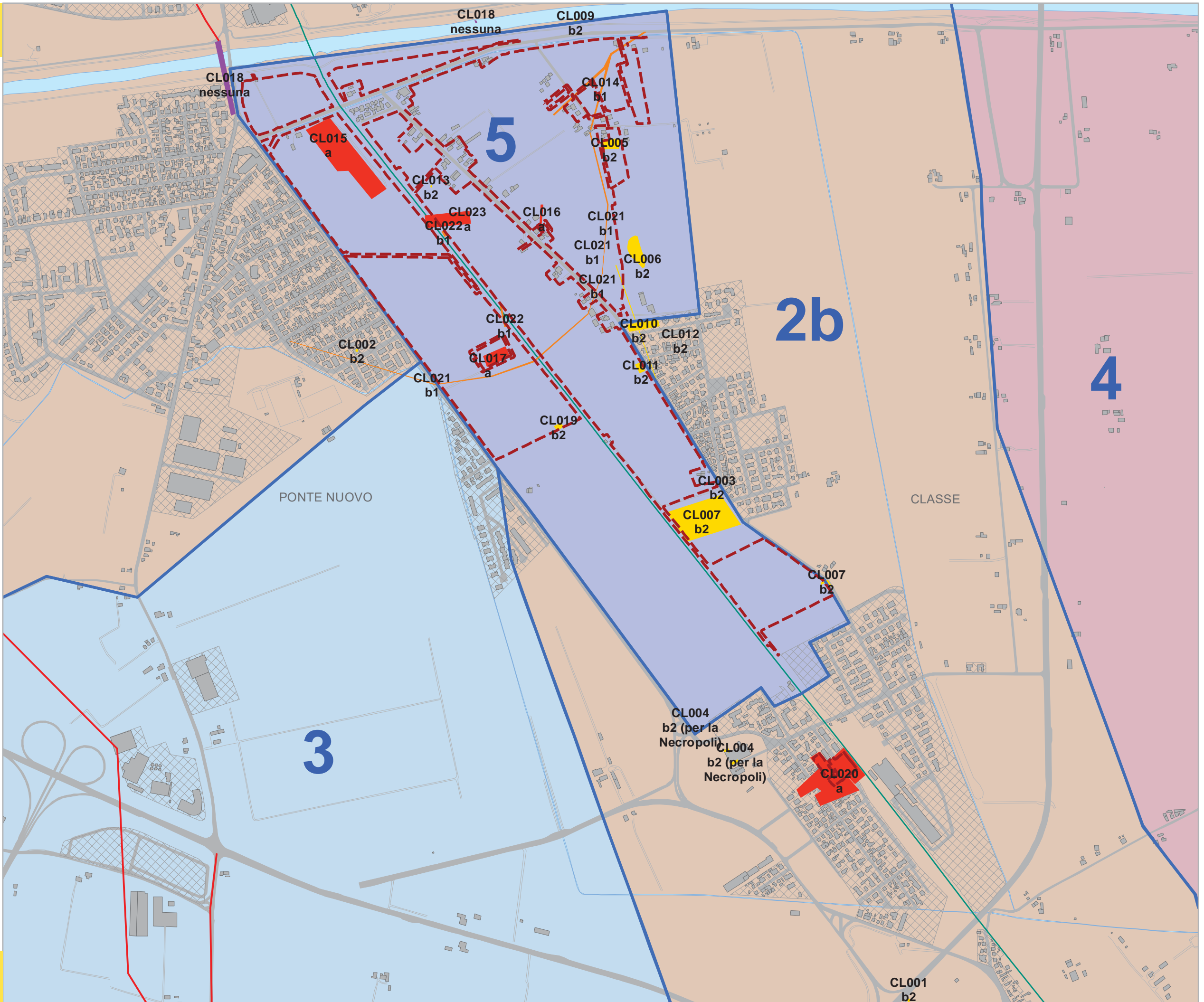
					001	
				002	003	
			004	005	006	
		007	008	009	010	
	011	012	013	014	015	
016	017	018	019	020	021	
022	023	024	025	026	027	028
029	030	031	032	033	034	035
036	037	038	039	040	041	042
043	044	045	046	047	048	049
050	051	052	053	054	055	056
057	058	059	060	061	062	063
064	065	066	067	068	069	070
071	072	073	074	075	076	077
078	079	080	081	082	083	084
085	086	087	088	089	090	091
092	093	094	095	096	097	098
099	100					

Legenda

ZONE ED ELEMENTI DI  
INTERESSE ARCHEOLOGICO

Art. 3.21.a del PTCP

- a
- b1
- b2
- b2 (per la Necropoli)
- b3
- nessuna
- Beni archeologici con Decreto Ministeriale - D.Lgs. 42/2004
- Viabilità antica
- ZONA DI TUTELA DELLE POTENZIALITA' ARCHEOLOGICHE
  - Zona di Tutela 1
  - Zona di Tutela 2a
  - Zona di Tutela 2b
  - Zona di Tutela 3
  - Zona di Tutela 4
  - Zona di Tutela 5



# TAVOLA DI RUE 2: 057

CA' DELLA BOSCA

Scala 1:10.000

001

002 003

004 005 006

007 008 009 010

011 012 013 014 015

016 017 018 019 020 021

022 023 024 025 026 027 028

029 030 031 032 033 034 035

036 037 038 039 040 041 042 043

044 045 046 047 048 049 050 051

052 053 054 055 056 057 058

059 060 061 062 063 064 065

066 067 068 069 070 071 072 073 074

075 076 077 078 079 080 081 082

083 084 085 086 087 088 089 090

091 092 093 094 095

096 097 098

099 100

## ZONE ED ELEMENTI DI INTERESSE ARCHEOLOGICO

Art. 3.21.a del PTCP
















-  a
-  b1
-  b2
-  b2 (per la Necropoli)
-  b3
-  nessuna
-  Beni archeologici con Decreto Ministeriale - D.Lgs. 42/2004
-  Viabilità antica
-  ZONA DI TUTELA DELLE  
POTENZIALITA' ARCHEOLOGICHE
-  Zona di Tutela 1
-  Zona di Tutela 2a
-  Zona di Tutela 2b
-  Zona di Tutela 3
-  Zona di Tutela 4
-  Zona di Tutela 5






TAVOLA DI RUE 2: 058

LIDO DI DANTE

Scala 1:10.000



Legenda

ZONE ED ELEMENTI DI  
INTERESSE ARCHEOLOGICO

Art. 3.21.a del PTCP

- a
- b1
- b2
- b2 (per la Necropoli)
- b3
- nessuna
- Beni archeologici con Decreto  
Ministeriale - D.Lgs. 42/2004
- Viabilità antica
- ZONA DI TUTELA DELLE  
POTENZIALITA' ARCHEOLOGICHE
- Zona di Tutela 1
- Zona di Tutela 2a
- Zona di Tutela 2b
- Zona di Tutela 3
- Zona di Tutela 4
- Zona di Tutela 5

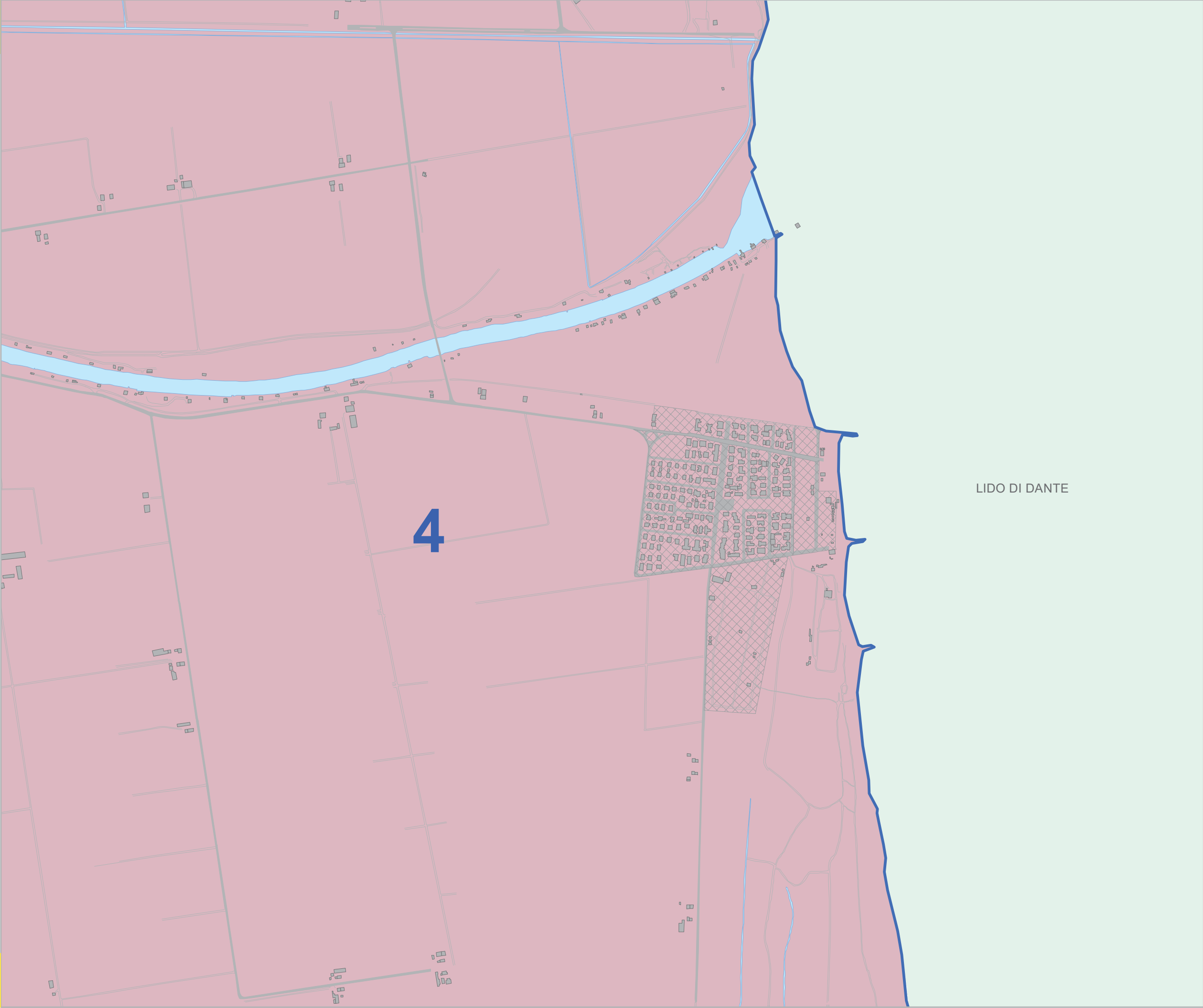
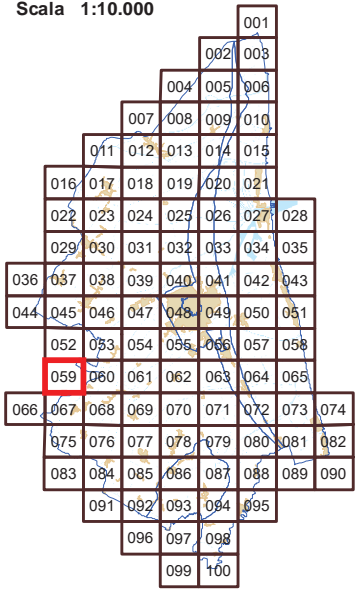


TAVOLA DI RUE 2: 059

VILLA DRAGONI

Scala 1:10.000



Legenda

ZONE ED ELEMENTI DI  
INTERESSE ARCHEOLOGICO

Art. 3.21.a del PTCP

- a
- b1
- b2
- b2 (per la Necropoli)
- b3
- nessuna
- Beni archeologici con Decreto  
Ministeriale - D.Lgs. 42/2004
- Viabilità antica
- ZONA DI TUTELA DELLE  
POTENZIALITA' ARCHEOLOGICHE
- Zona di Tutela 1
- Zona di Tutela 2a
- Zona di Tutela 2b
- Zona di Tutela 3
- Zona di Tutela 4
- Zona di Tutela 5

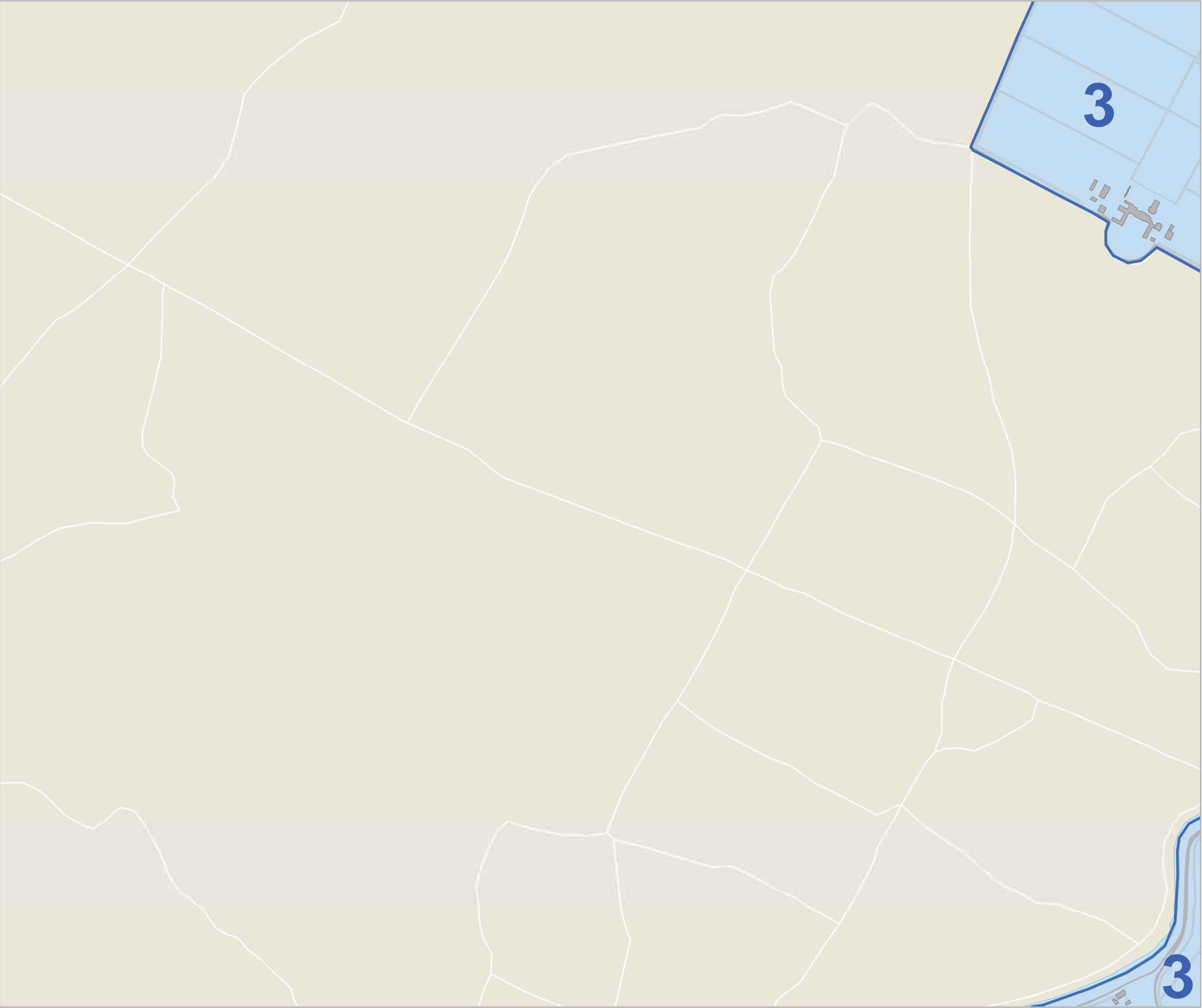


TAVOLA DI RUE 2: 060

RAGONE

Scala 1:10.000

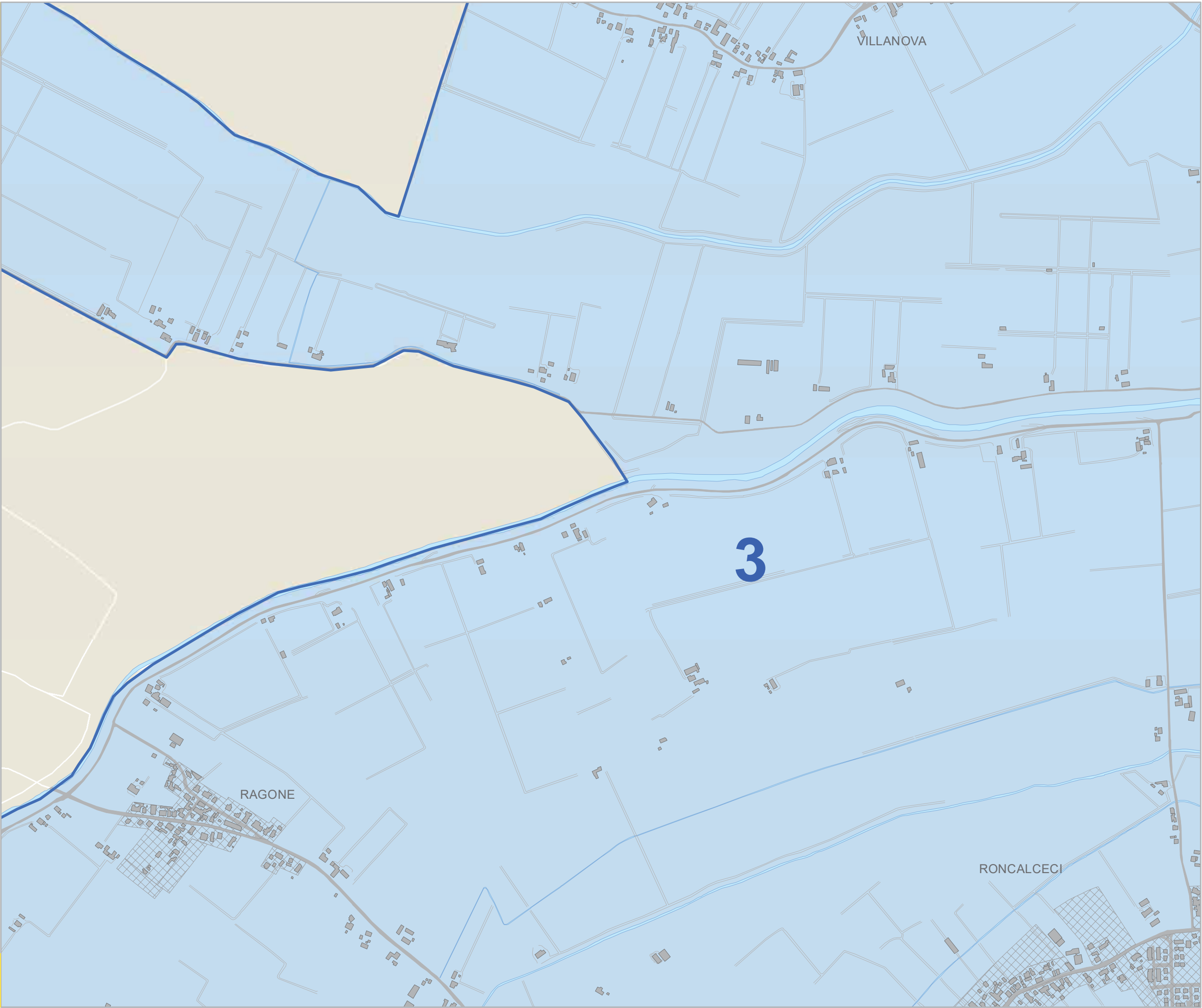


Legenda

ZONE ED ELEMENTI DI  
INTERESSE ARCHEOLOGICO

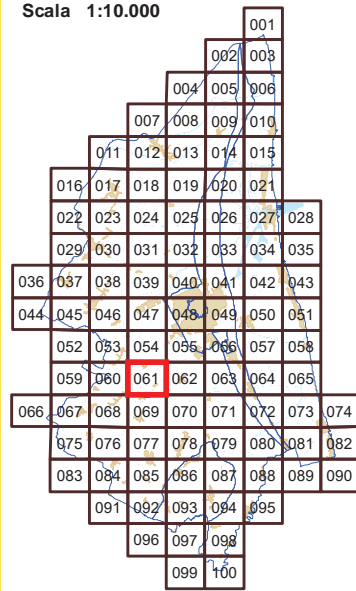
Art. 3.21.a del PTCP

- a
- b1
- b2
- b2 (per la Necropoli)
- b3
- nessuna
- Beni archeologici con Decreto  
Ministeriale - D.Lgs. 42/2004
- Viabilità antica
- ZONA DI TUTELA DELLE  
POTENZIALITA' ARCHEOLOGICHE
- Zona di Tutela 1
- Zona di Tutela 2a
- Zona di Tutela 2b
- Zona di Tutela 3
- Zona di Tutela 4
- Zona di Tutela 5





## SAN MARCO



## ZONE ED ELEMENTI DI INTERESSE ARCHEOLOGICO
















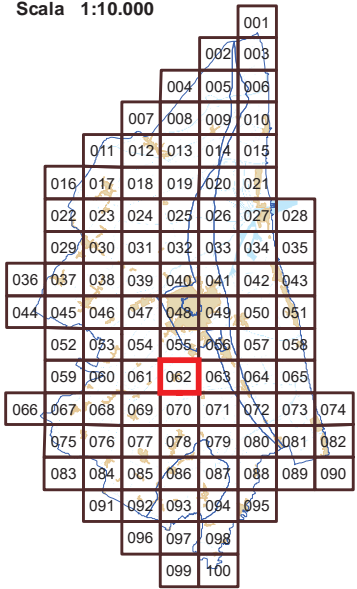
-  a
-  b1
-  b2
-  b2 (per la Necropoli)
-  b3
-  nessuna
-  Beni archeologici con Decreto Ministeriale - D.Lgs. 42/2004
-  Viabilità antica
-  ZONA DI TUTELA DELLE  
POTENZIALITA' ARCHEOLOGICHE
-  Zona di Tutela 1
-  Zona di Tutela 2a
-  Zona di Tutela 2b
-  Zona di Tutela 3
-  Zona di Tutela 4
-  Zona di Tutela 5



TAVOLA DI RUE 2: 062

SAN BARTOLO

Scala 1:10.000



RUE 12 - Carta della tutela delle potenzialità  
archeologiche del territorio

Legenda

ZONE ED ELEMENTI DI  
INTERESSE ARCHEOLOGICO

Art. 3.21.a del PTCP

- a
- b1
- b2
- b2 (per la Necropoli)
- b3
- nessuna
- Beni archeologici con Decreto  
Ministeriale - D.Lgs. 42/2004
- Viabilità antica
- ZONA DI TUTELA DELLE  
POTENZIALITA' ARCHEOLOGICHE
- Zona di Tutela 1
- Zona di Tutela 2a
- Zona di Tutela 2b
- Zona di Tutela 3
- Zona di Tutela 4
- Zona di Tutela 5

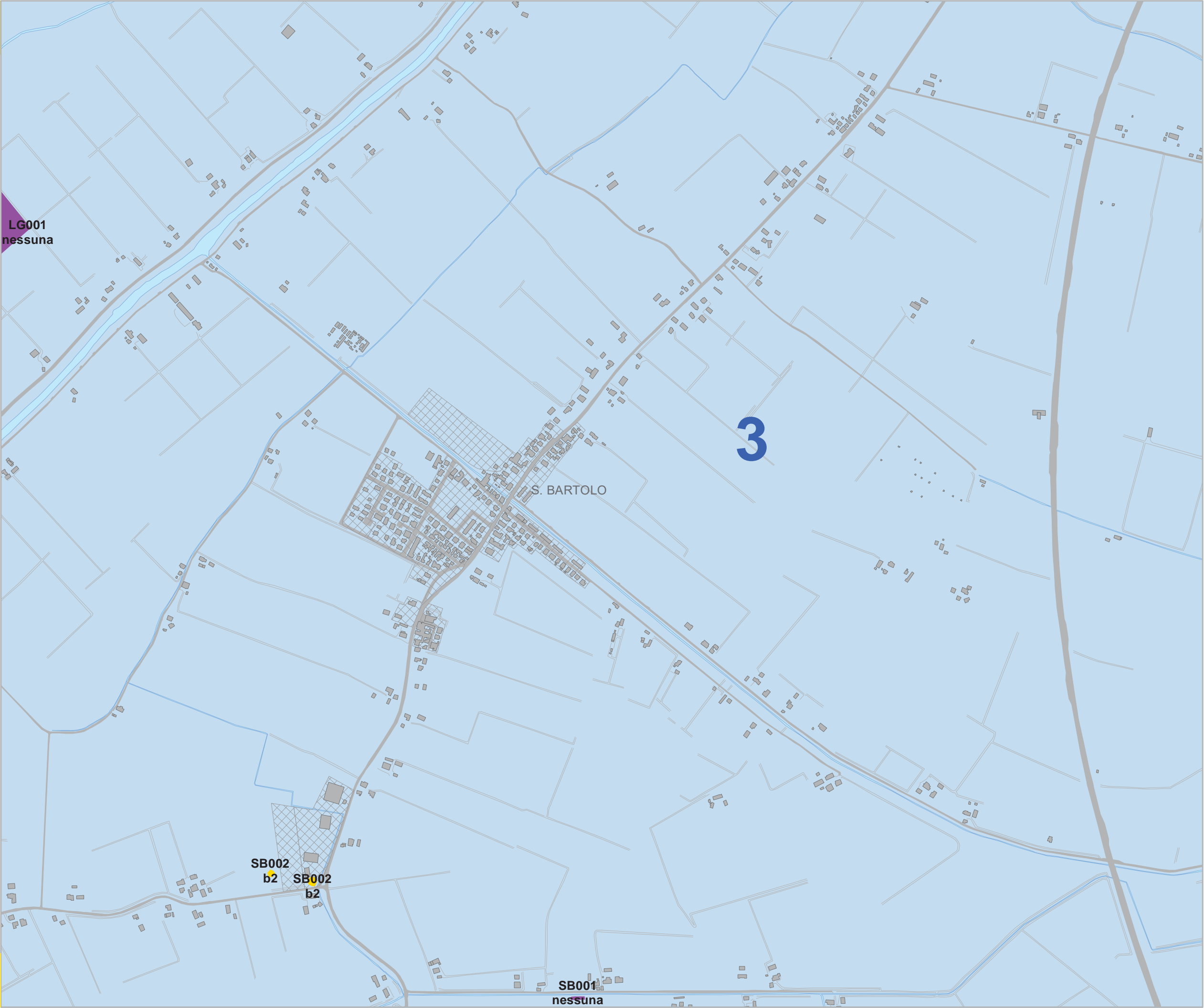



TAVOLA DI RUE 2: 063

CLASSE  
Scala 1:10.000

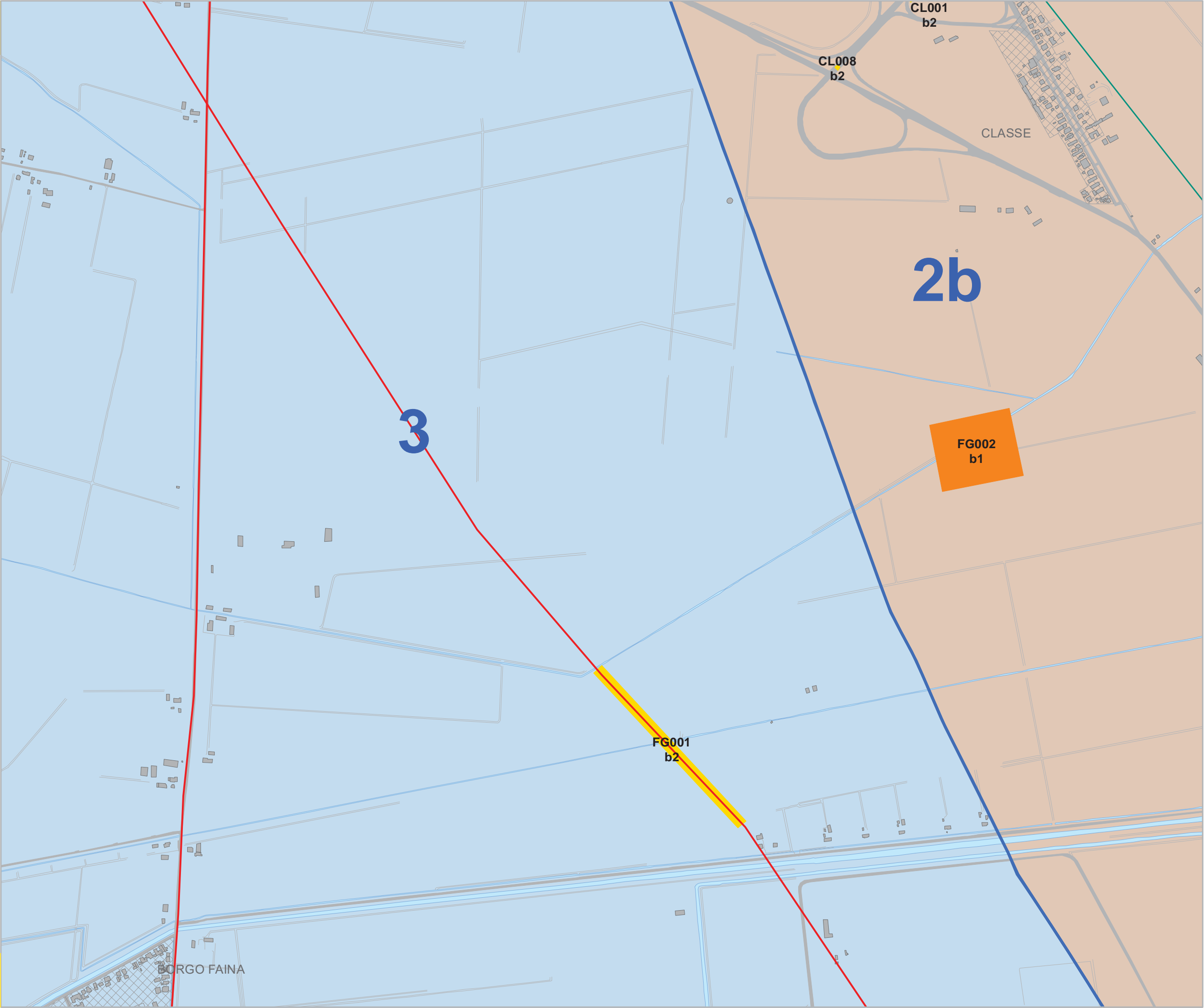


Legenda

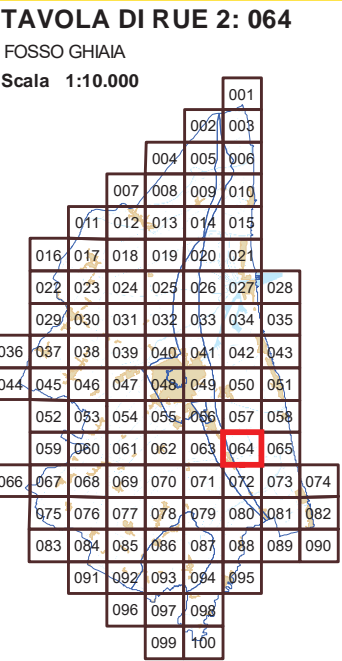
ZONE ED ELEMENTI DI  
INTERESSE ARCHEOLOGICO

Art. 3.21.a del PTCP

- a
- b1
- b2
- b2 (per la Necropoli)
- b3
- nessuna
- Beni archeologici con Decreto Ministeriale - D.Lgs. 42/2004
- Viabilità antica
- ZONA DI TUTELA DELLE POTENZIALITA' ARCHEOLOGICHE
  - Zona di Tutela 1
  - Zona di Tutela 2a
  - Zona di Tutela 2b
  - Zona di Tutela 3
  - Zona di Tutela 4
  - Zona di Tutela 5







Legenda

ZONE ED ELEMENTI DI  
INTERESSE ARCHEOLOGICO

Art. 3.21.a del PTCP

- a
- b1
- b2
- b2 (per la Necropoli)
- b3
- nessuna
- Beni archeologici con Decreto  
Ministeriale - D.Lgs. 42/2004
- Viabilità antica
- ZONA DI TUTELA DELLE  
POTENZIALITA' ARCHEOLOGICHE
- Zona di Tutela 1
- Zona di Tutela 2a
- Zona di Tutela 2b
- Zona di Tutela 3
- Zona di Tutela 4
- Zona di Tutela 5

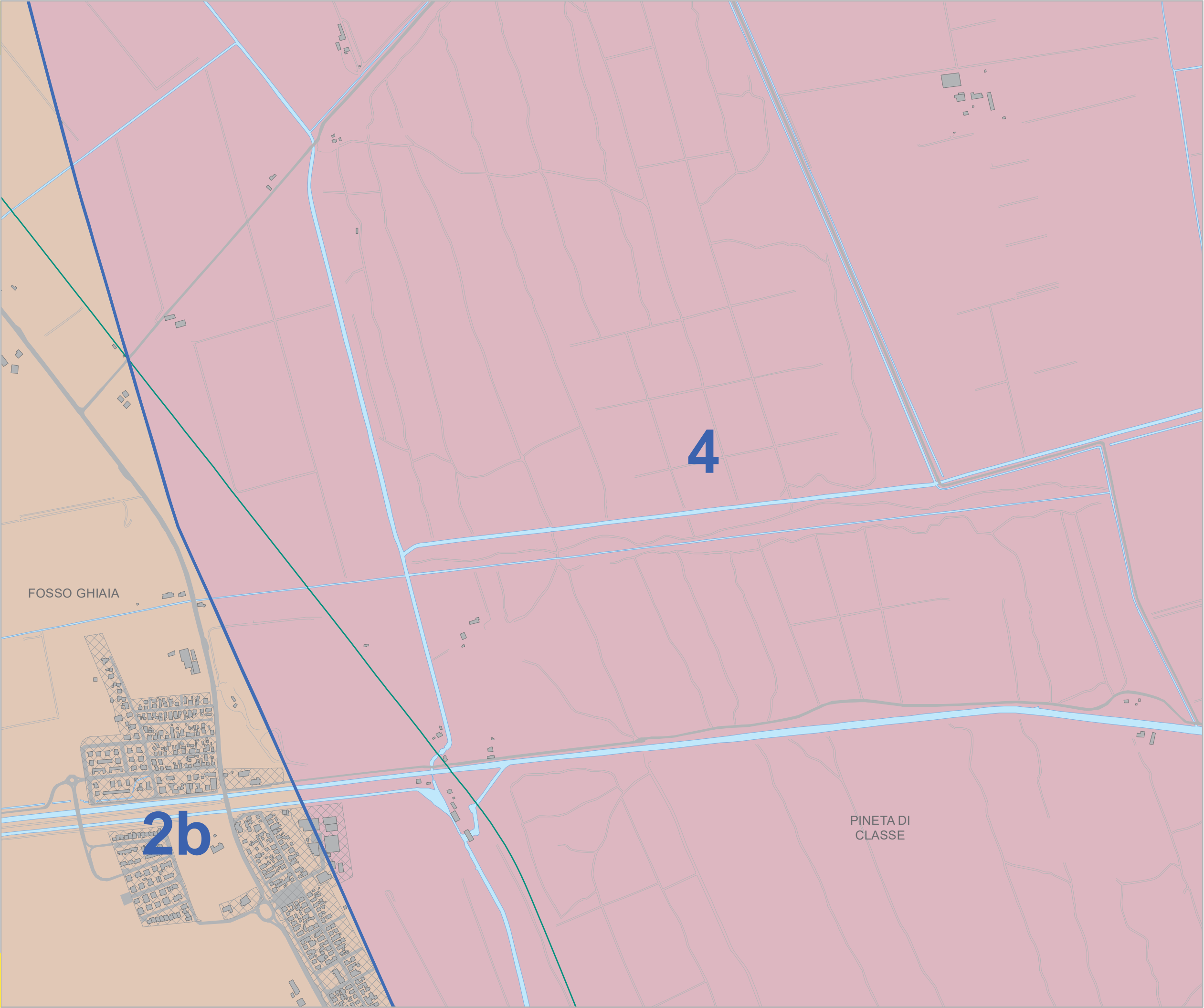



TAVOLA DI RUE 2: 065

BOCCA BEVANO

Scala 1:10.000

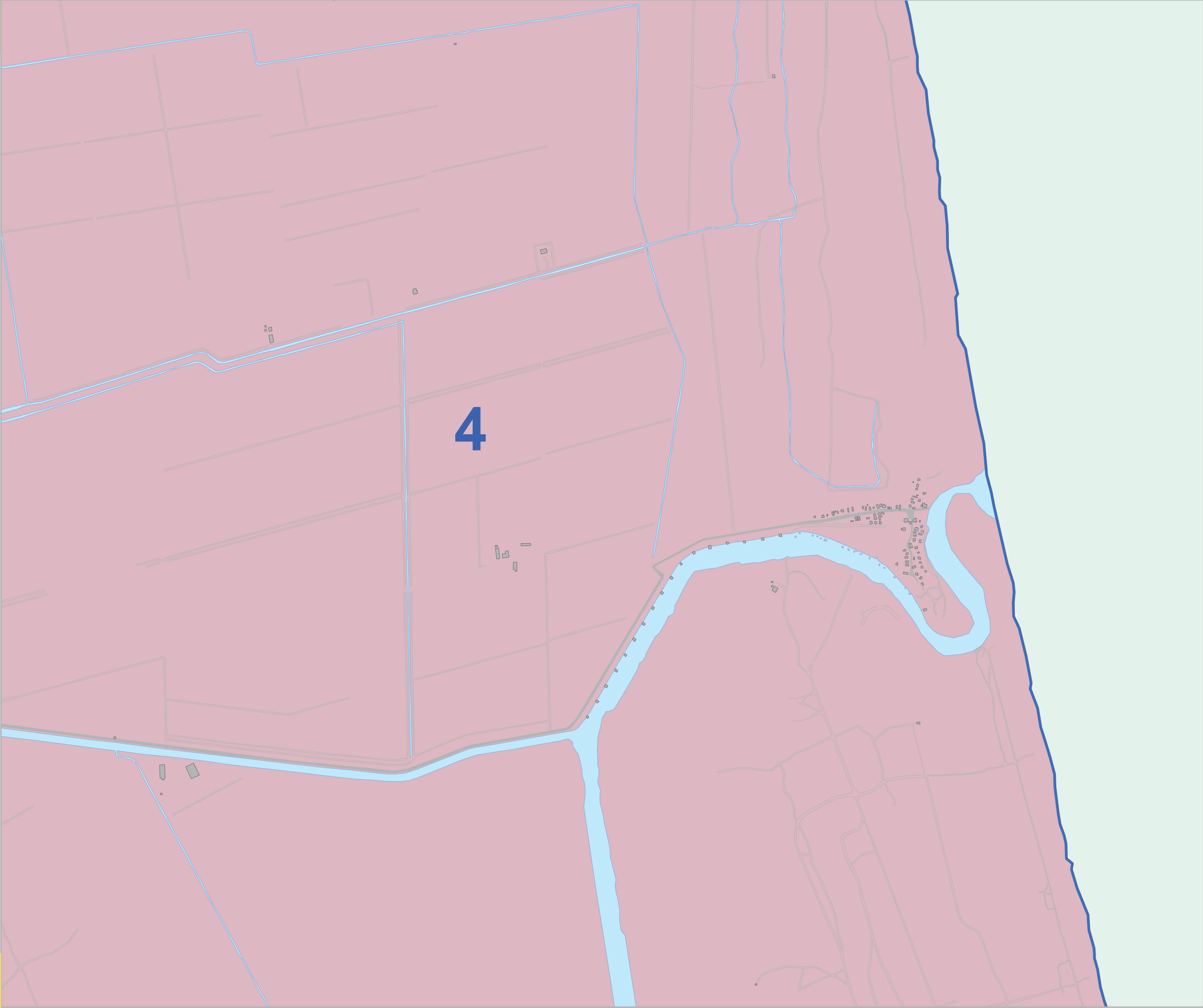


Legenda

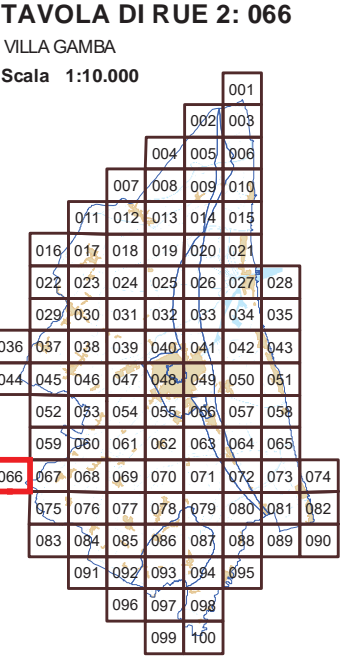
ZONE ED ELEMENTI DI  
INTERESSE ARCHEOLOGICO

Art. 3.21.a del PTCP

- a
- b1
- b2
- b2 (per la Necropoli)
- b3
- nessuna
- Beni archeologici con Decreto  
Ministeriale - D.Lgs. 42/2004
- Viabilità antica
- ZONA DI TUTELA DELLE  
POTENZIALITA' ARCHEOLOGICHE
- Zona di Tutela 1
- Zona di Tutela 2a
- Zona di Tutela 2b
- Zona di Tutela 3
- Zona di Tutela 4
- Zona di Tutela 5



RUE 12 - Carta della tutela delle potenzialità  
archeologiche del territorio



Legenda

ZONE ED ELEMENTI DI  
INTERESSE ARCHEOLOGICO

Art. 3.21.a del PTCP

- a
- b1
- b2
- b2 (per la Necropoli)
- b3
- nessuna
- Beni archeologici con Decreto  
Ministeriale - D.Lgs. 42/2004
- Viabilità antica
- ZONA DI TUTELA DELLE  
POTENZIALITA' ARCHEOLOGICHE
- Zona di Tutela 1
- Zona di Tutela 2a
- Zona di Tutela 2b
- Zona di Tutela 3
- Zona di Tutela 4
- Zona di Tutela 5

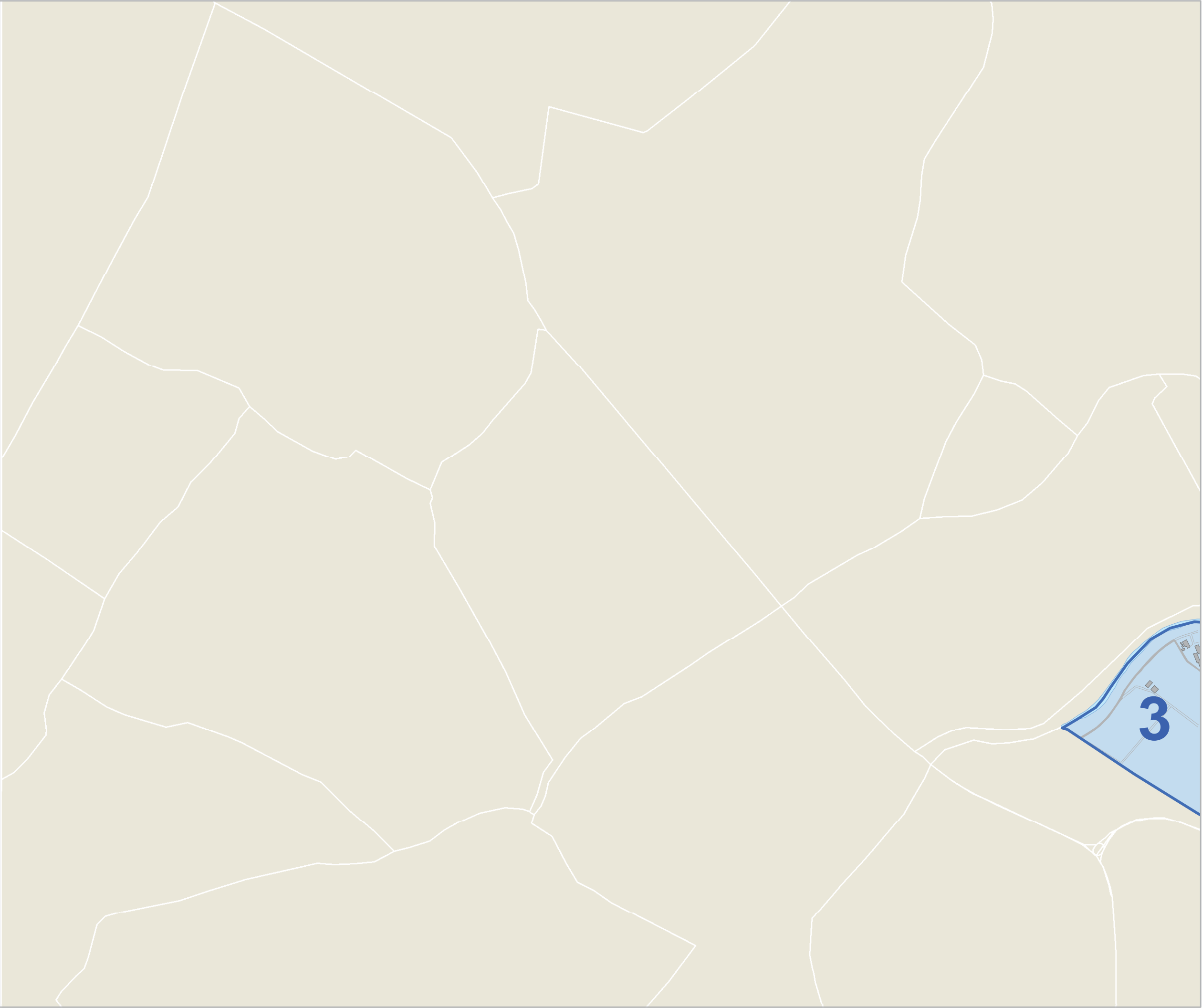
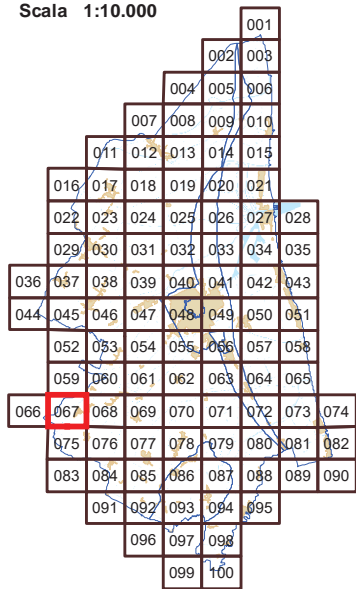




TAVOLA DI RUE 2: 067

FILETTO

Scala 1:10.000

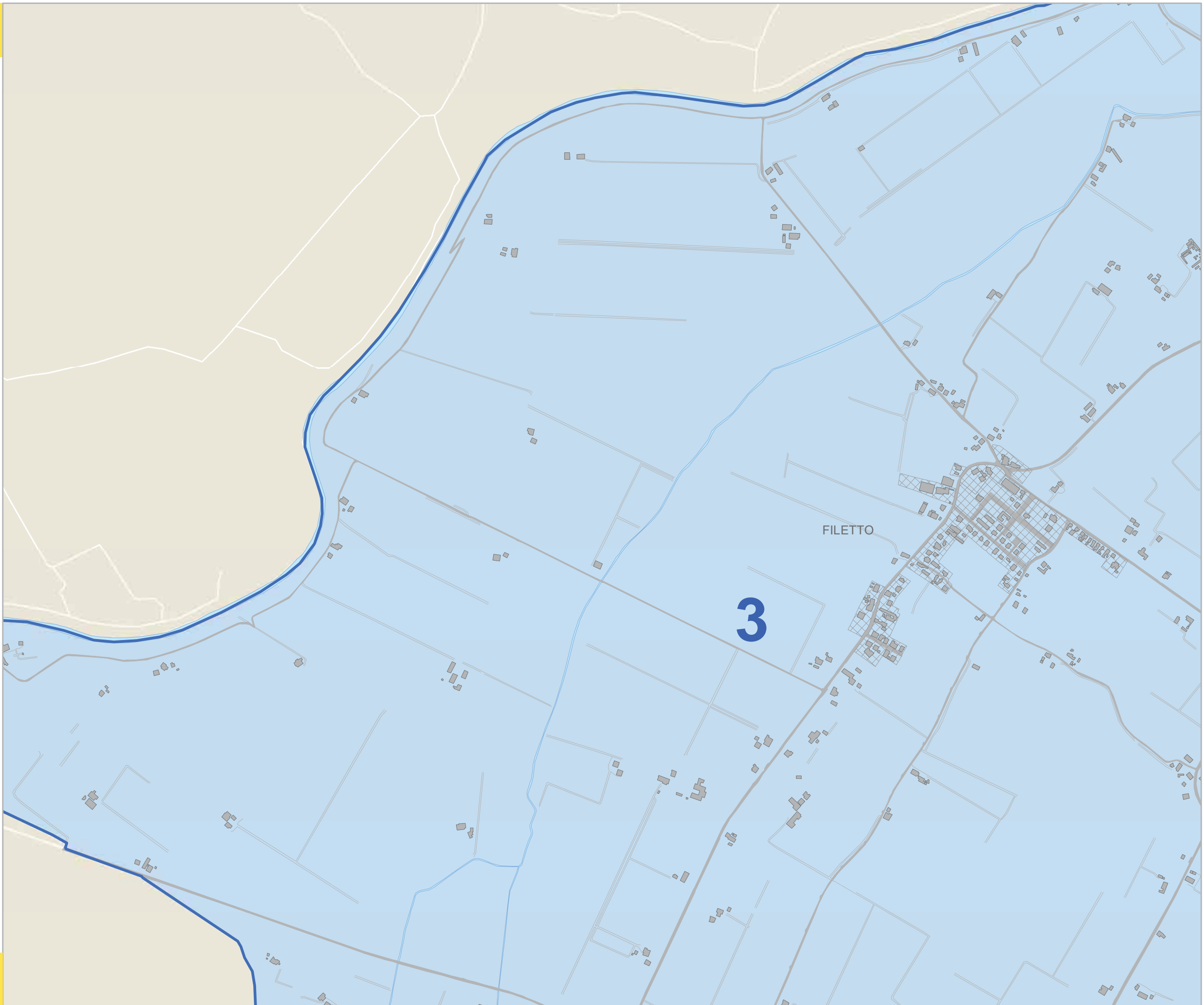


Legenda

ZONE ED ELEMENTI DI  
INTERESSE ARCHEOLOGICO

Art. 3.21.a del PTCP

- a
- b1
- b2
- b2 (per la Necropoli)
- b3
- nessuna
- Beni archeologici con Decreto Ministeriale - D.Lgs. 42/2004
- Viabilità antica
- ZONA DI TUTELA DELLE POTENZIALITA' ARCHEOLOGICHE
  - Zona di Tutela 1
  - Zona di Tutela 2a
  - Zona di Tutela 2b
  - Zona di Tutela 3
  - Zona di Tutela 4
  - Zona di Tutela 5

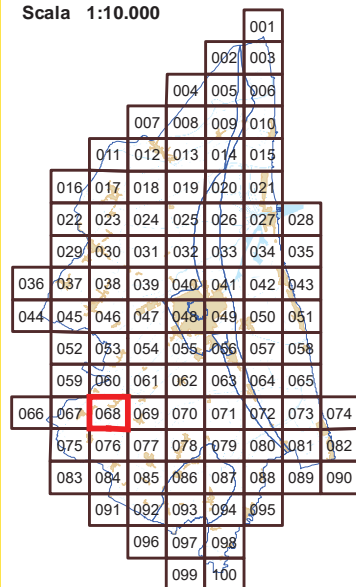


## RU 12 - Carta della tutela delle potenzialità archeologiche del territorio

**TAVOLA DI RUE 2: 068**

RONCALCECI
















**Scala 1:10.000**



## Legenda

## ZONE ED ELEMENTI DI INTERESSE ARCHEOLOGICO

Art. 3.21.a del PTCP

-  a
-  b1
-  b2
-  b2 (per la Necropoli)
-  b3
-  nessuna
-  Beni archeologici con Decreto Ministeriale - D.Lgs. 42/2004
-  Viabilità antica
-  ZONA DI TUTELA DELLE  
POTENZIALITA' ARCHEOLOGICHE
-  Zona di Tutela 1
-  Zona di Tutela 2a
-  Zona di Tutela 2b
-  Zona di Tutela 3
-  Zona di Tutela 4
-  Zona di Tutela 5



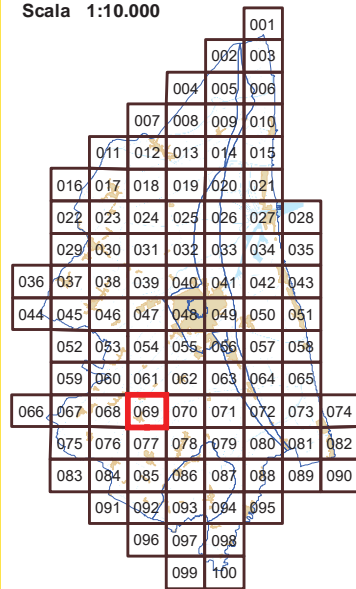
**Comune di Ravenna**  
**Area Pianificazione Territoriale**  
Servizio Progettazione e Gestione Urbanistica  
**PRG 2003**



**TAVOLA DI RUE 2: 069**

GAMBELLARA - GHIBULLO
















**Scala 1:10.000**



## Legenda

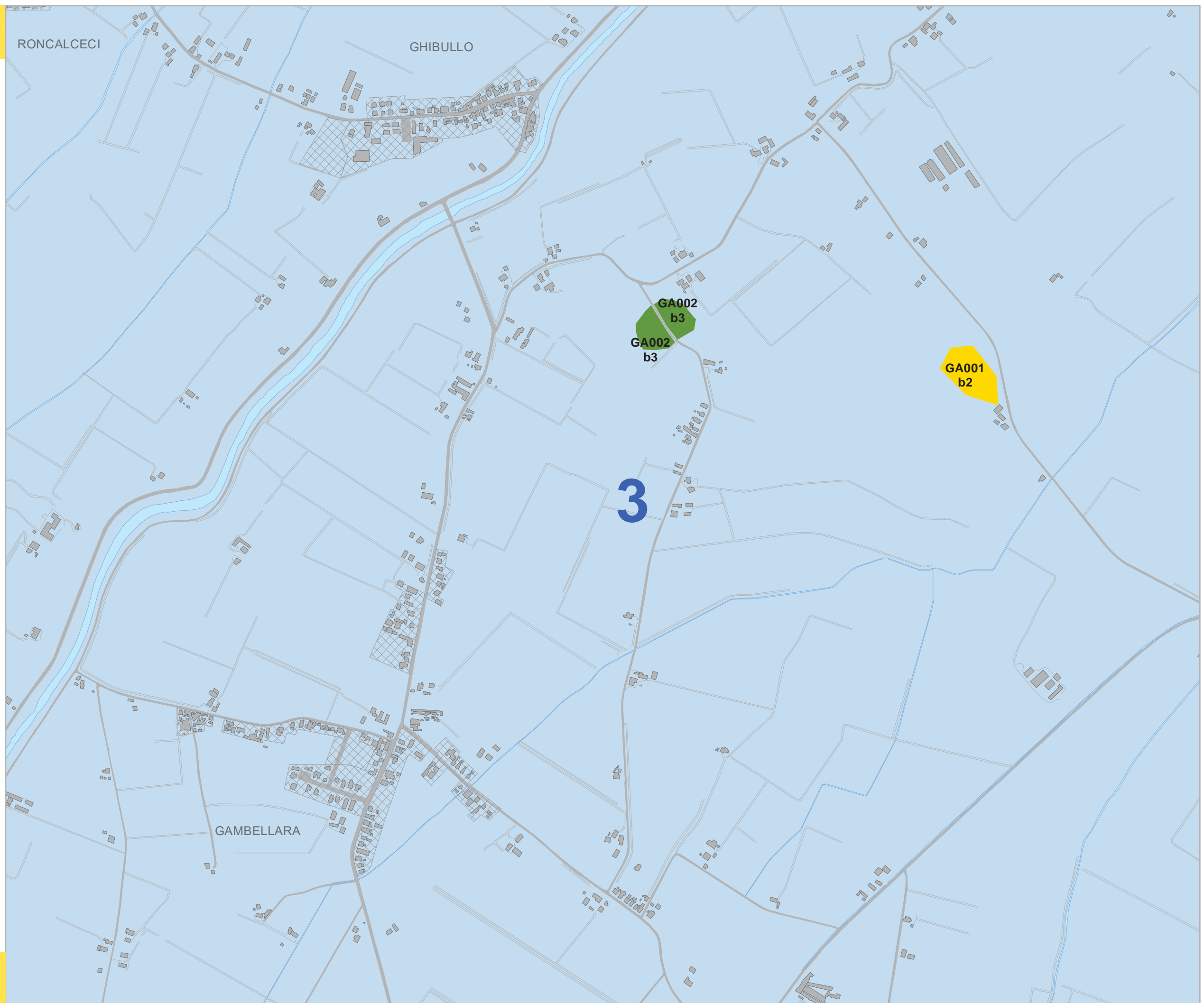
## ZONE ED ELEMENTI DI INTERESSE ARCHEOLOGICO

Art. 3.21.a del PTCP

-  a
-  b1
-  b2
-  b2 (per la Necropoli)
-  b3
-  nessuna
-  Beni archeologici con Decreto Ministeriale - D.Lgs. 42/2004
-  Viabilità antica
-  ZONA DI TUTELA DELLE  
POTENZIALITA' ARCHEOLOGICHE
-  Zona di Tutela 1
-  Zona di Tutela 2a
-  Zona di Tutela 2b
-  Zona di Tutela 3
-  Zona di Tutela 4
-  Zona di Tutela 5



**Comune di Ravenna**  
**Area Pianificazione Territoriale**  
Servizio Progettazione e Gestione Urbanistica  
**PRG 2003**



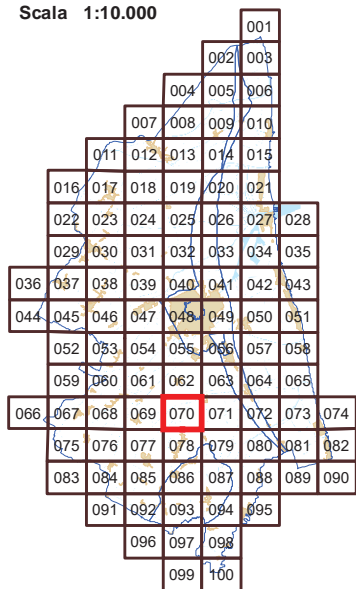


**RUE 12 - Carta della tutela delle potenzialità  
archeologiche del territorio**

## TAVOLA DI RUE 2: 070

CA' DELLA CIVETTA
















**Scala 1:10.000**



## Legenda

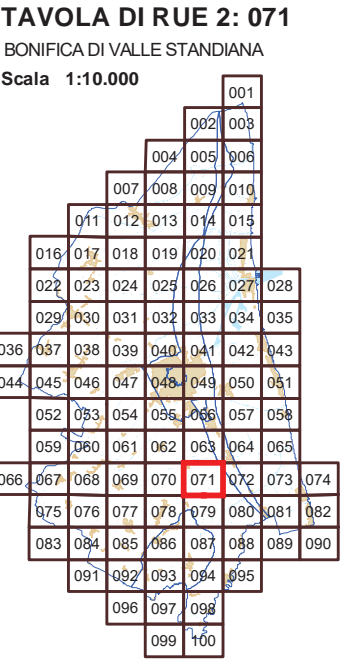
## ZONE ED ELEMENTI DI INTERESSE ARCHEOLOGICO

Art. 3.21.a del PTCP

-  a
-  b1
-  b2
-  b2 (per la Necropoli)
-  b3
-  nessuna
-  Beni archeologici con Decreto Ministeriale - D.Lgs. 42/2004
-  Viabilità antica
-  ZONA DI TUTELA DELLE  
POTENZIALITA' ARCHEOLOGICHE
-  Zona di Tutela 1
-  Zona di Tutela 2a
-  Zona di Tutela 2b
-  Zona di Tutela 3
-  Zona di Tutela 4
-  Zona di Tutela 5



**Comune di Ravenna**  
**Area Pianificazione Territoriale**  
Servizio Progettazione e Gestione Urbanistica  
**PRG 2003**



- Legenda**
- ZONE ED ELEMENTI DI INTERESSE ARCHEOLOGICO**
- Art. 3.21.a del PTCP
- a
  - b1
  - b2
  - b2 (per la Necropoli)
  - b3
  - nessuna
  - Beni archeologici con Decreto Ministeriale - D.Lgs. 42/2004
  - Viabilità antica
  - ZONA DI TUTELA DELLE POTENZIALITA' ARCHEOLOGICHE
    - Zona di Tutela 1
    - Zona di Tutela 2a
    - Zona di Tutela 2b
    - Zona di Tutela 3
    - Zona di Tutela 4
    - Zona di Tutela 5

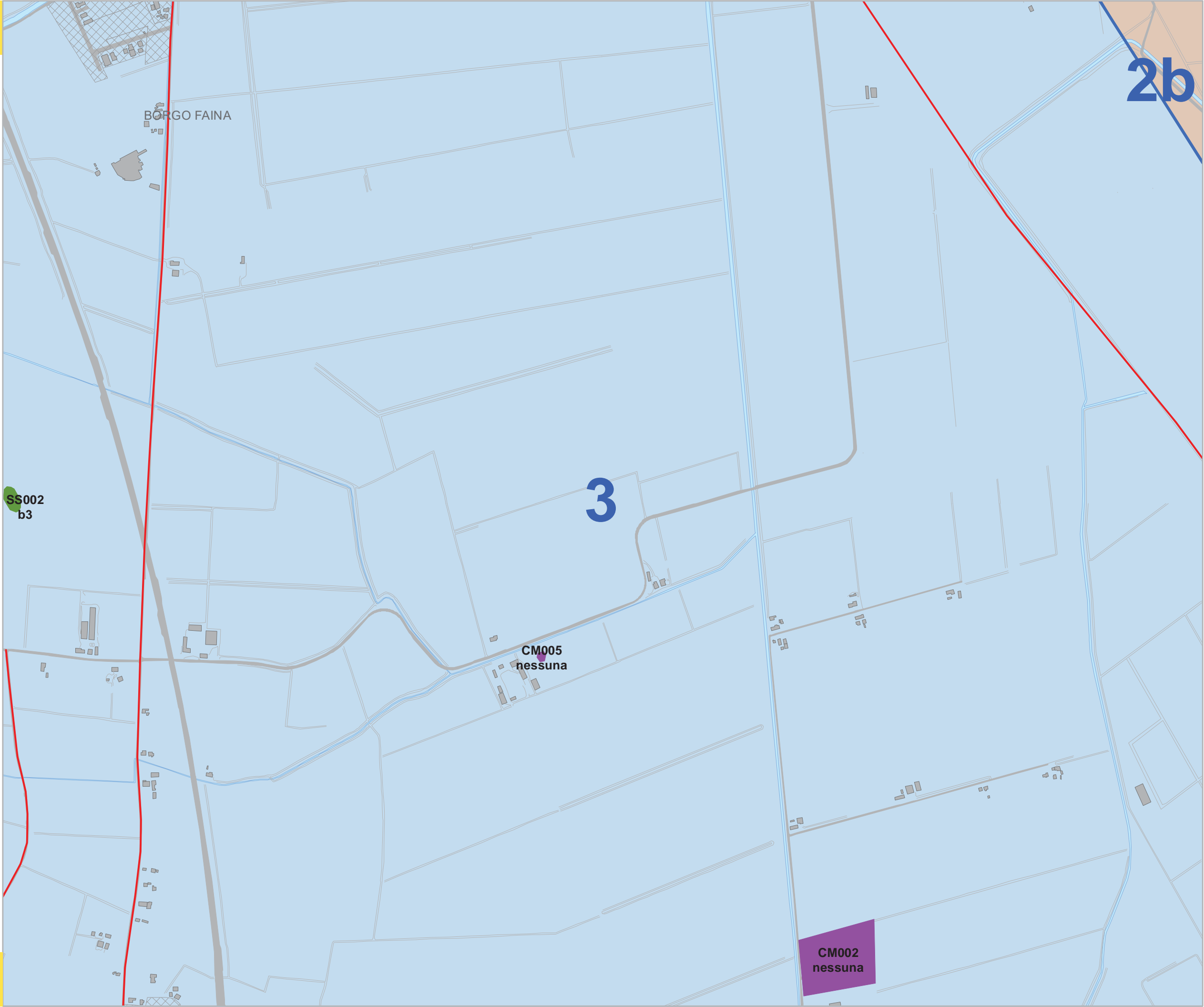
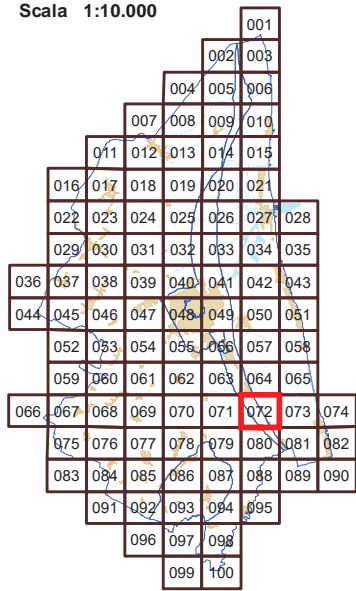


TAVOLA DI RUE 2: 072

LE GHIAINE

Scala 1:10.000



Legenda

ZONE ED ELEMENTI DI  
INTERESSE ARCHEOLOGICO

Art. 3.21.a del PTCP

- a
- b1
- b2
- b2 (per la Necropoli)
- b3
- nessuna
- Beni archeologici con Decreto  
Ministeriale - D.Lgs. 42/2004
- Viabilità antica
- ZONA DI TUTELA DELLE  
POTENZIALITA' ARCHEOLOGICHE
- Zona di Tutela 1
- Zona di Tutela 2a
- Zona di Tutela 2b
- Zona di Tutela 3
- Zona di Tutela 4
- Zona di Tutela 5

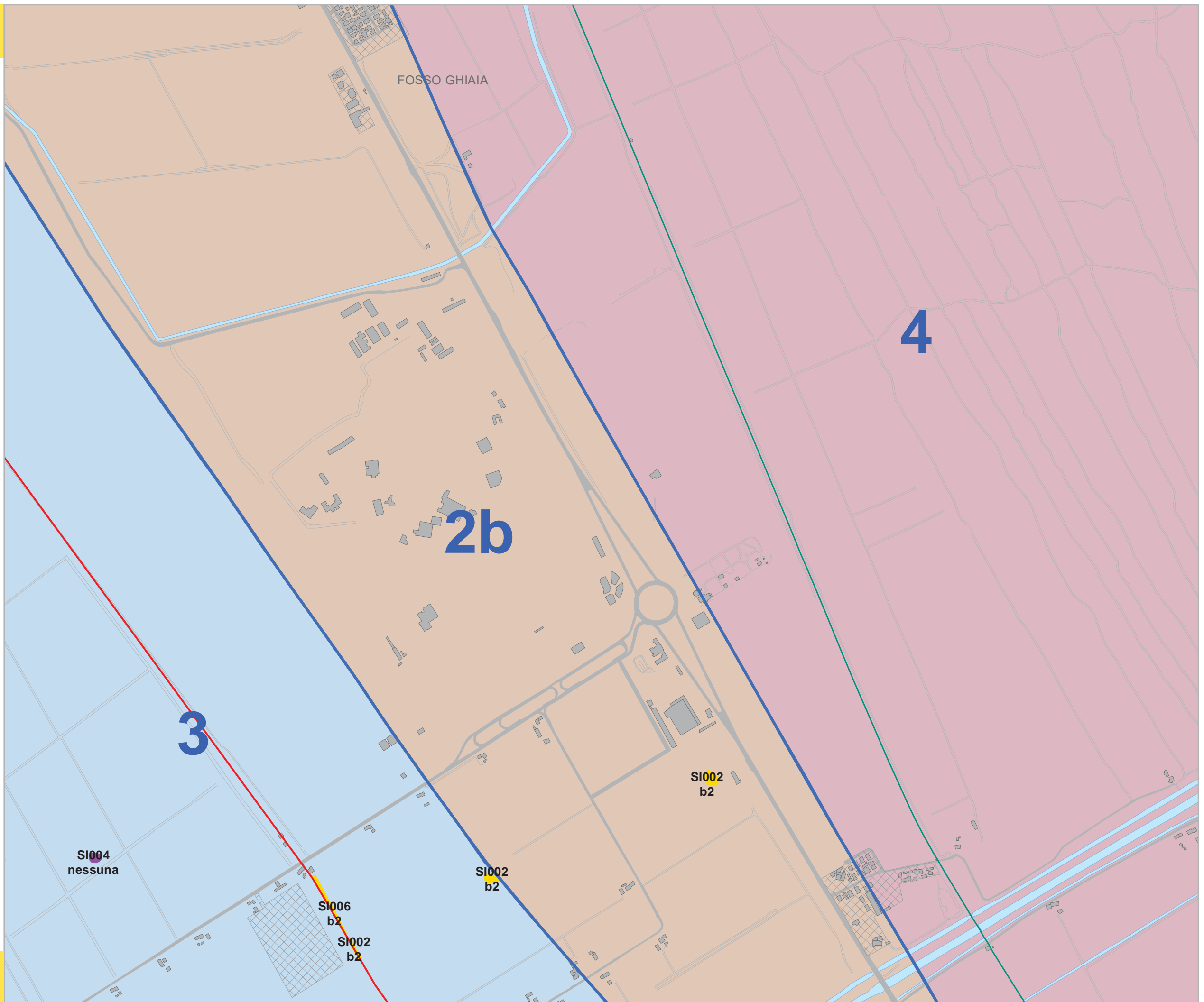





TAVOLA DI RUE 2: 073

ISOLA BEVANELLA

Scala 1:10.000



Legenda

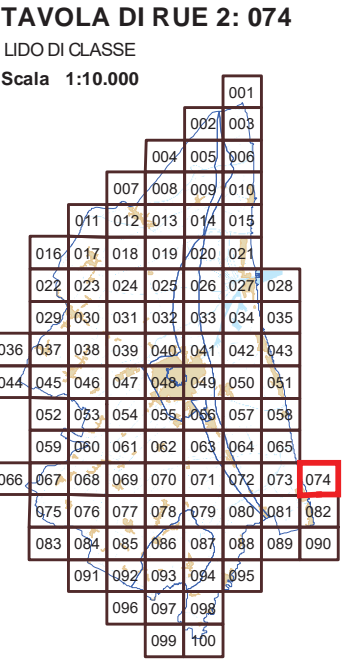
ZONE ED ELEMENTI DI  
INTERESSE ARCHEOLOGICO

Art. 3.21.a del PTCP

- a
- b1
- b2
- b2 (per la Necropoli)
- b3
- nessuna
- Beni archeologici con Decreto Ministeriale - D.Lgs. 42/2004
- Viabilità antica
- ZONA DI TUTELA DELLE POTENZIALITA' ARCHEOLOGICHE
  - Zona di Tutela 1
  - Zona di Tutela 2a
  - Zona di Tutela 2b
  - Zona di Tutela 3
  - Zona di Tutela 4
  - Zona di Tutela 5



RUE 12 - Carta della tutela delle potenzialità  
archeologiche del territorio



Legenda

ZONE ED ELEMENTI DI  
INTERESSE ARCHEOLOGICO

Art. 3.21.a del PTCP


- a
- b1
- b2
- b2 (per la Necropoli)
- b3
- nessuna
- Beni archeologici con Decreto  
Ministeriale - D.Lgs. 42/2004
- Viabilità antica
- ZONA DI TUTELA DELLE  
POTENZIALITA' ARCHEOLOGICHE
- Zona di Tutela 1
- Zona di Tutela 2a
- Zona di Tutela 2b
- Zona di Tutela 3
- Zona di Tutela 4
- Zona di Tutela 5



**TAVOLA DI RUE 2: 075**

SAN PIETRO IN TRENTO

Scala 1:10.000

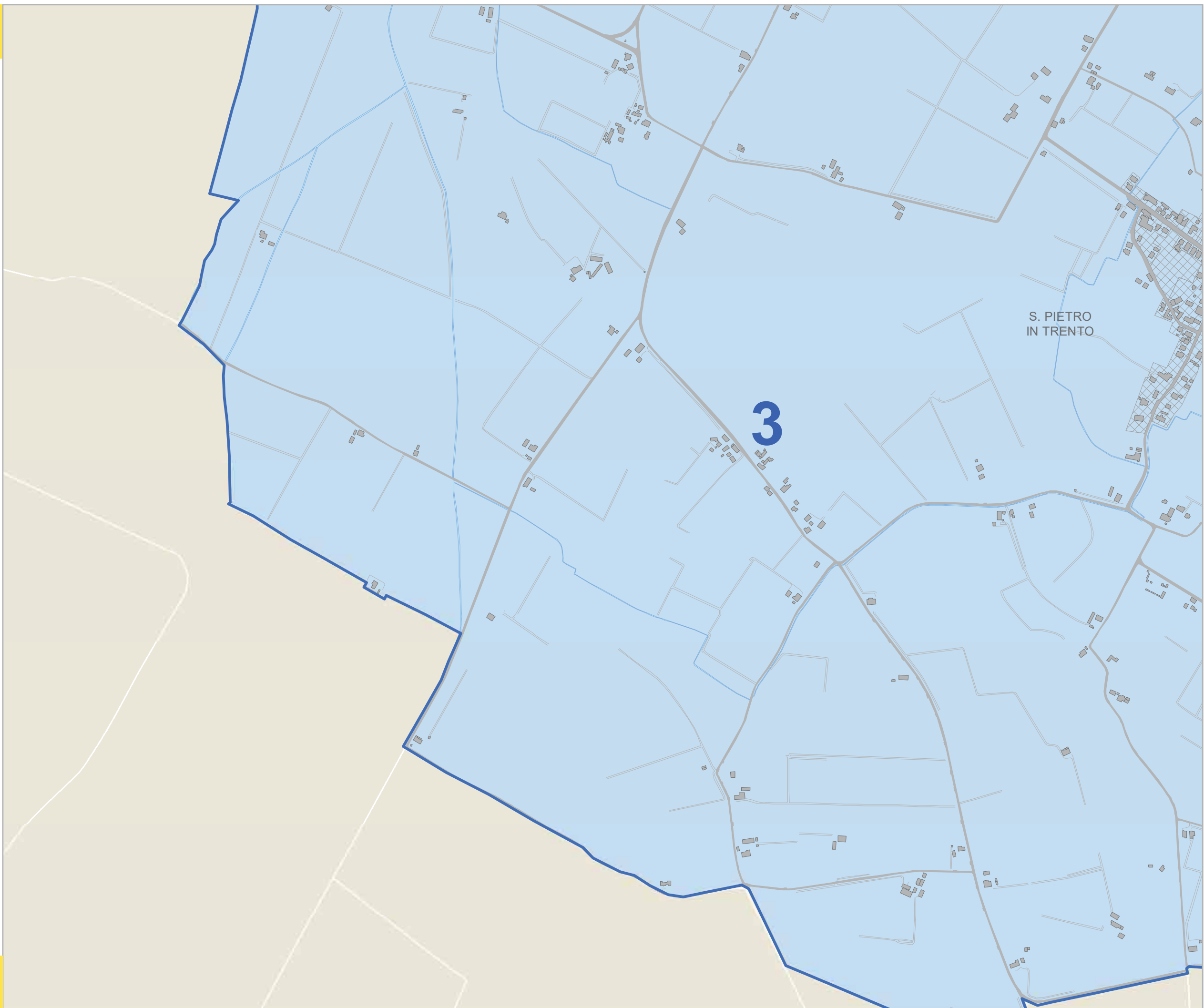


**Legenda**

**ZONE ED ELEMENTI DI INTERESSE ARCHEOLOGICO**

Art. 3.21.a del PTCP

- a
- b1
- b2
- b2 (per la Necropoli)
- b3
- nessuna
- Beni archeologici con Decreto Ministeriale - D.Lgs. 42/2004
- Viabilità antica
- ZONA DI TUTELA DELLE POTENZIALITA' ARCHEOLOGICHE
  - Zona di Tutela 1
  - Zona di Tutela 2a
  - Zona di Tutela 2b
  - Zona di Tutela 3
  - Zona di Tutela 4
  - Zona di Tutela 5





## RUE 12 - Carta della tutela delle potenzialità archeologiche del territorio

## TAVOLA DI RUE 2: 076

BORGOMONTANARI
















**Scala 1:10.000**



## Legenda

## ZONE ED ELEMENTI DI INTERESSE ARCHEOLOGICO

Art. 3.21.a del PTCP

-  a
-  b1
-  b2
-  b2 (per la Necropoli)
-  b3
-  nessuna
-  Beni archeologici con Decreto Ministeriale - D.Lgs. 42/2004
-  Viabilità antica
-  ZONA DI TUTELA DELLE  
POTENZIALITA' ARCHEOLOGICHE
-  Zona di Tutela 1
-  Zona di Tutela 2a
-  Zona di Tutela 2b
-  Zona di Tutela 3
-  Zona di Tutela 4
-  Zona di Tutela 5

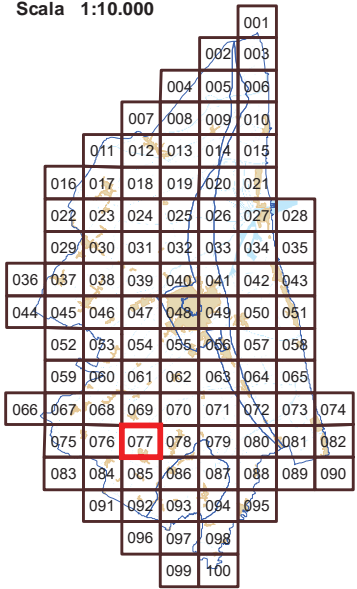


**Comune di Ravenna**  
**Area Pianificazione Territoriale**  
Servizio Progettazione e Gestione Urbanistica  
**PRG 2003**

TAVOLA DI RUE 2: 077

SAN PIETRO IN VINCOLI

Scala 1:10.000

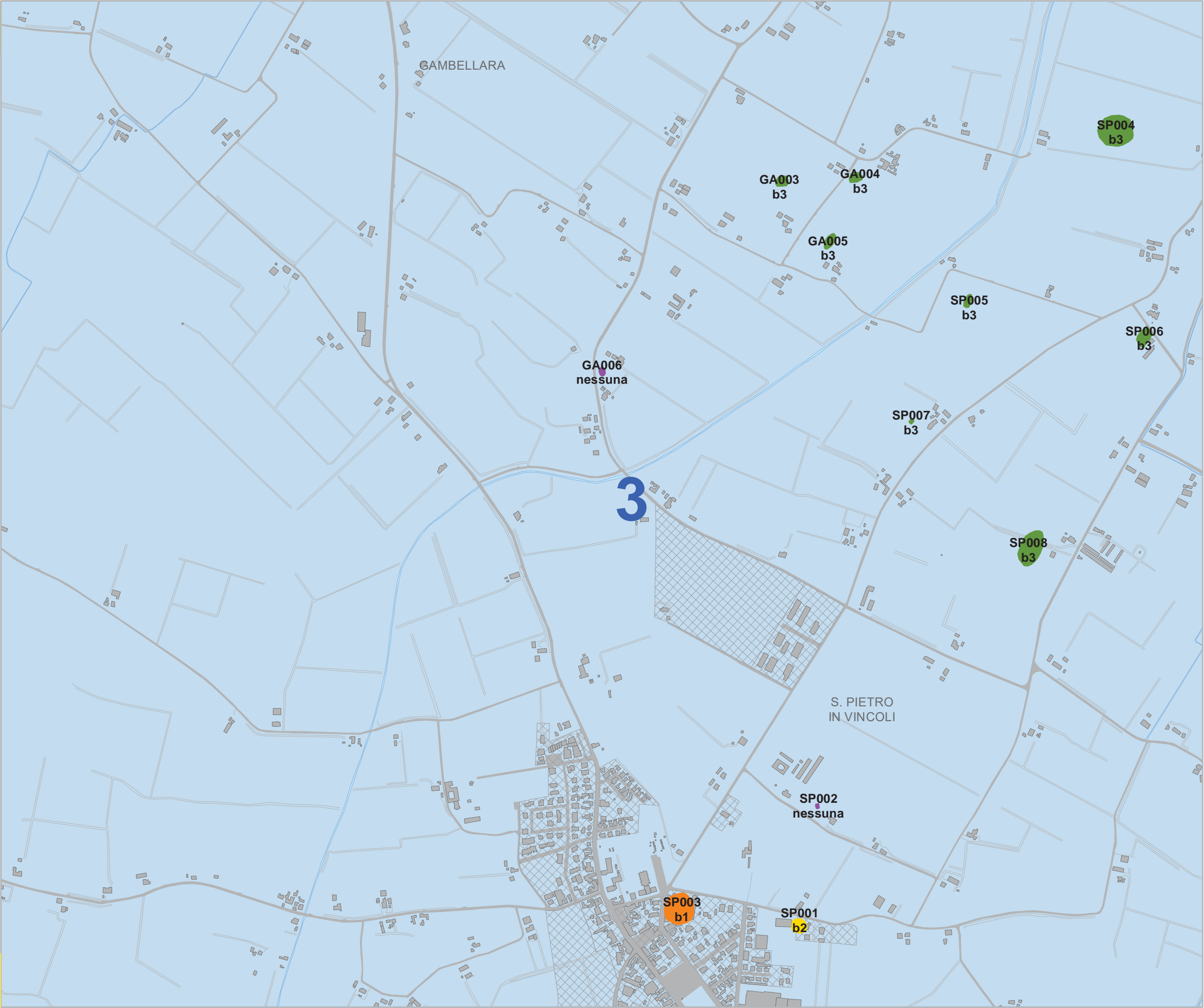


Legenda

ZONE ED ELEMENTI DI  
INTERESSE ARCHEOLOGICO

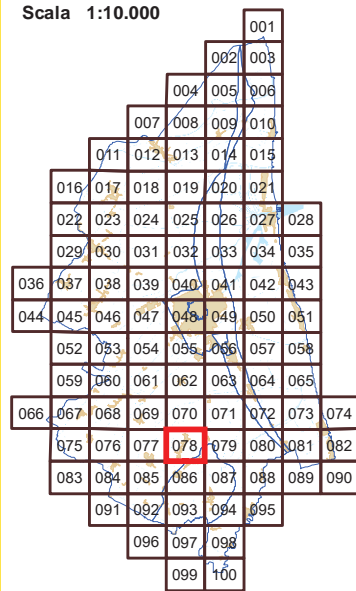
Art. 3.21.a del PTCP

- a
- b1
- b2
- b2 (per la Necropoli)
- b3
- nessuna
- Beni archeologici con Decreto Ministeriale - D.Lgs. 42/2004
- Viabilità antica
- ZONA DI TUTELA DELLE POTENZIALITA' ARCHEOLOGICHE
  - Zona di Tutela 1
  - Zona di Tutela 2a
  - Zona di Tutela 2b
  - Zona di Tutela 3
  - Zona di Tutela 4
  - Zona di Tutela 5




















**Scala 1:10.000**



Art. 3.21.a del PTCP

-  a
-  b1
-  b2
-  b2 (per la Necropoli)
-  b3
-  nessuna
-  Beni archeologici con Decreto Ministeriale - D.Lgs. 42/2004
-  Viabilità antica
-  ZONA DI TUTELA DELLE  
POTENZIALITA' ARCHEOLOGICHE
-  Zona di Tutela 1
-  Zona di Tutela 2a
-  Zona di Tutela 2b
-  Zona di Tutela 3
-  Zona di Tutela 4
-  Zona di Tutela 5



**Comune di Ravenna**  
**Area Pianificazione Territoriale**  
Servizio Progettazione e Gestione Urbanistica  
**PRG 2003**

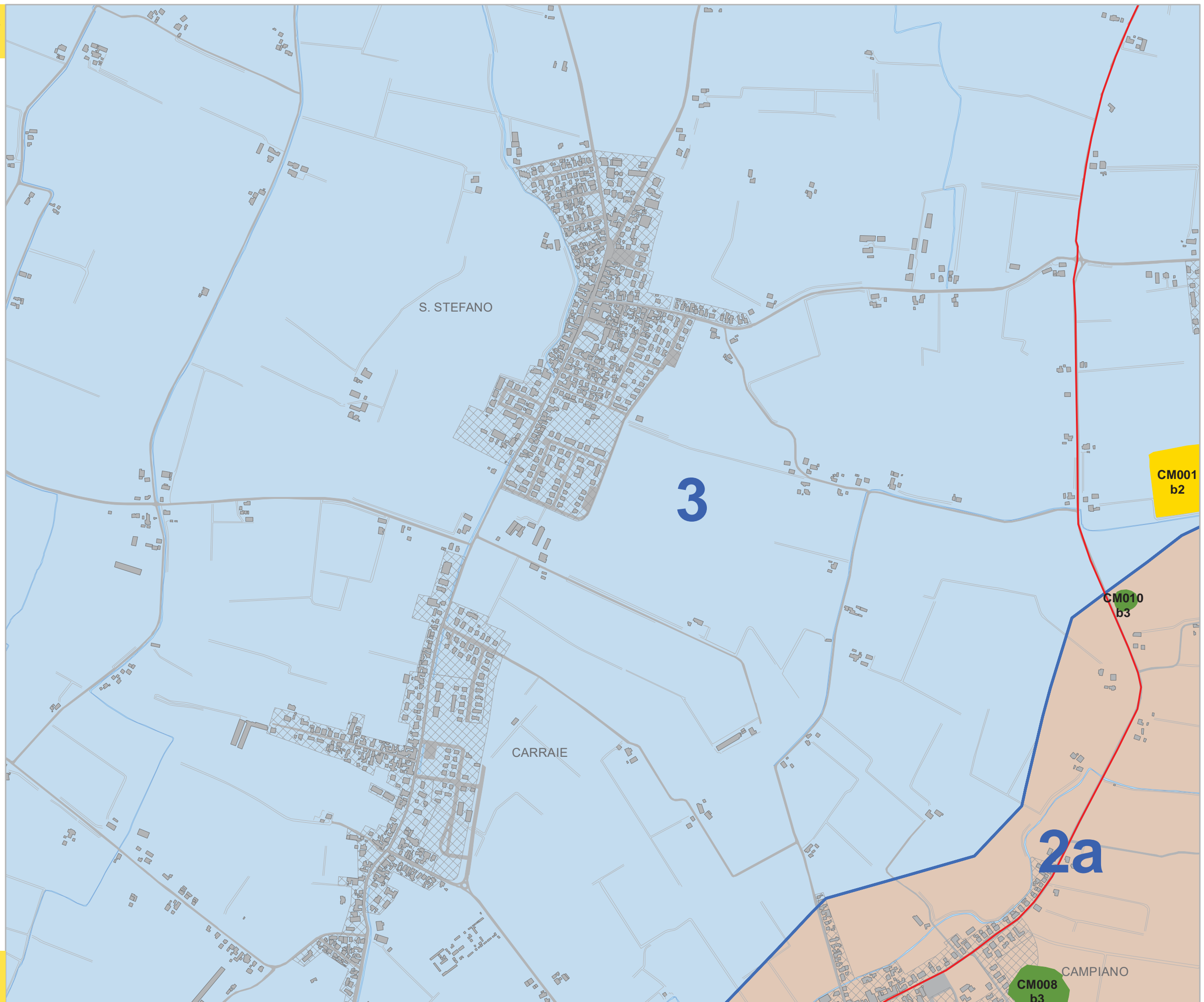





TAVOLA DI RUE 2: 079

OSTERIA  
Scala 1:10.000



Legenda

ZONE ED ELEMENTI DI  
INTERESSE ARCHEOLOGICO

Art. 3.21.a del PTCP

- a
- b1
- b2
- b2 (per la Necropoli)
- b3
- nessuna
- Beni archeologici con Decreto  
Ministeriale - D.Lgs. 42/2004
- Viabilità antica
- ZONA DI TUTELA DELLE  
POTENZIALITA' ARCHEOLOGICHE
- Zona di Tutela 1
- Zona di Tutela 2a
- Zona di Tutela 2b
- Zona di Tutela 3
- Zona di Tutela 4
- Zona di Tutela 5

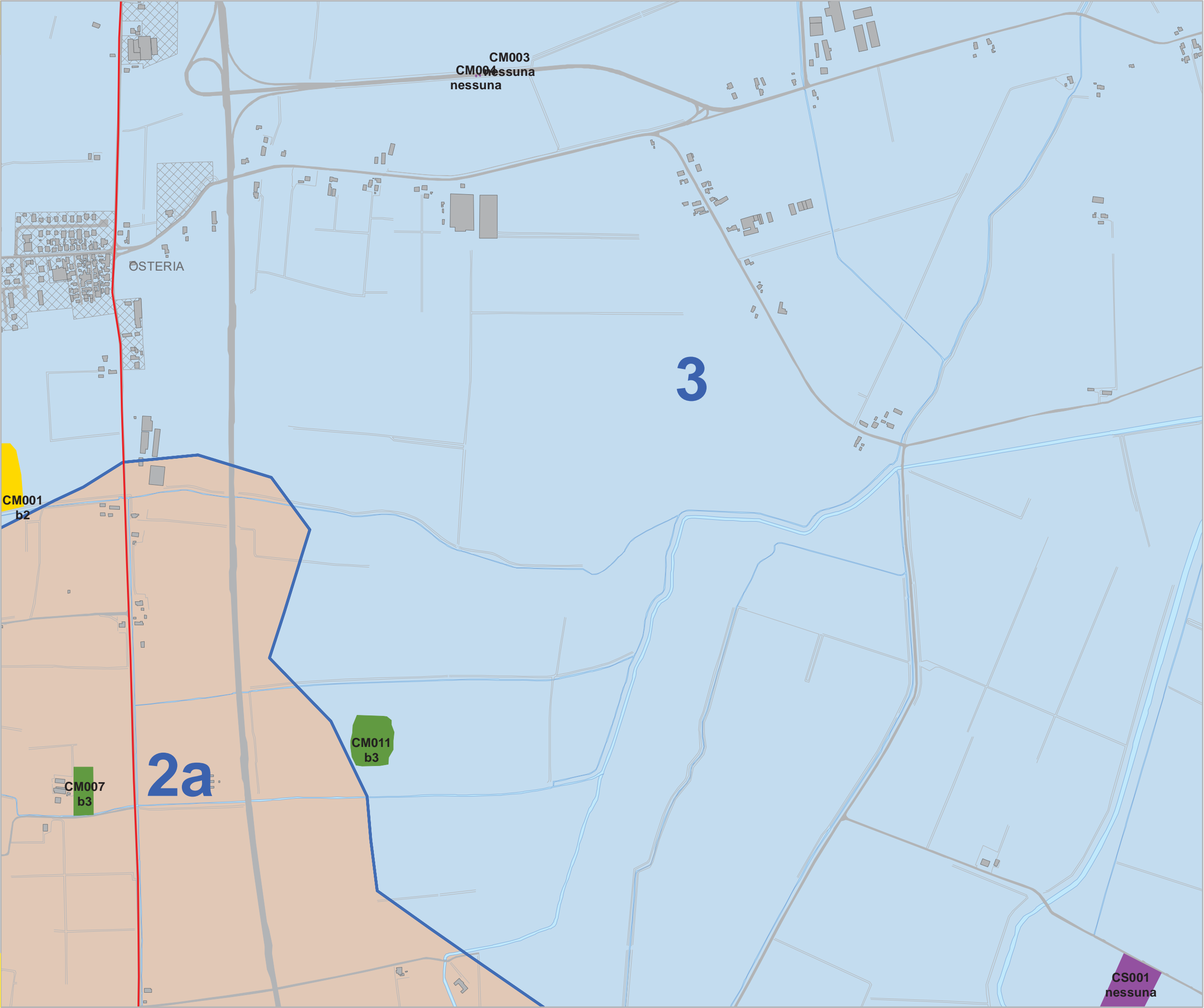


TAVOLA DI RUE 2: 080

LA MANZONA

Scala 1:10.000

					001
				002	003
			004	005	006
		007	008	009	010
	011	012	013	014	015
016	017	018	019	020	021
022	023	024	025	026	027
028	029	030	031	032	033
034	035	036	037	038	039
040	041	042	043	044	045
046	047	048	049	050	051
052	053	054	055	056	057
058	059	060	061	062	063
064	065	066	067	068	069
070	071	072	073	074	075
076	077	078	079	080	081
082	083	084	085	086	087
088	089	090	091	092	093
094	095	096	097	098	099
100					

Legenda

ZONE ED ELEMENTI DI  
INTERESSE ARCHEOLOGICO

Art. 3.21.a del PTCP

- a
- b1
- b2
- b2 (per la Necropoli)
- b3
- nessuna
- Beni archeologici con Decreto Ministeriale - D.Lgs. 42/2004
- Viabilità antica
- ZONA DI TUTELA DELLE POTENZIALITA' ARCHEOLOGICHE
  - Zona di Tutela 1
  - Zona di Tutela 2a
  - Zona di Tutela 2b
  - Zona di Tutela 3
  - Zona di Tutela 4
  - Zona di Tutela 5

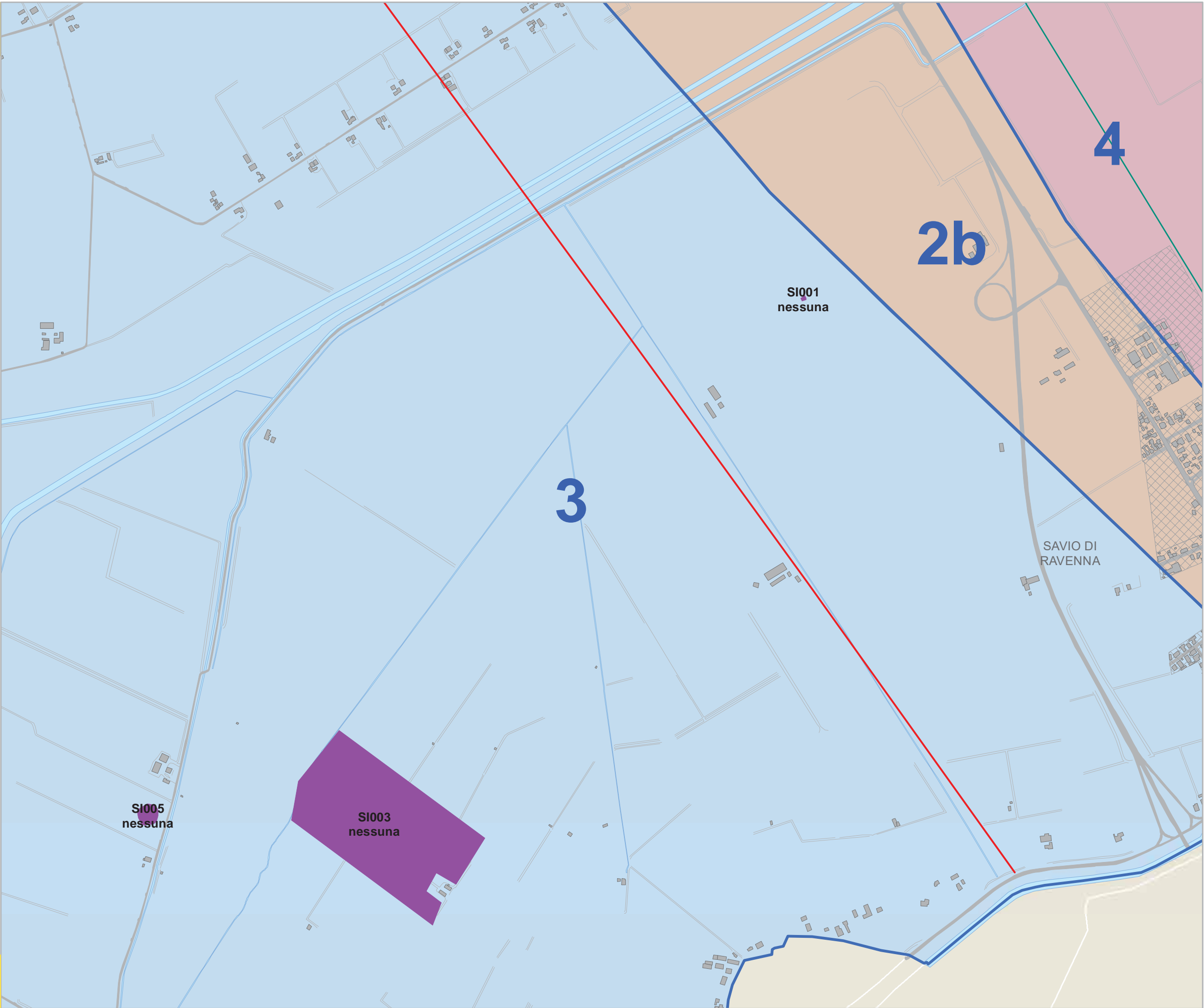


TAVOLA DI RUE 2: 081

ANSE DEL SAVIO

Scala 1:10.000



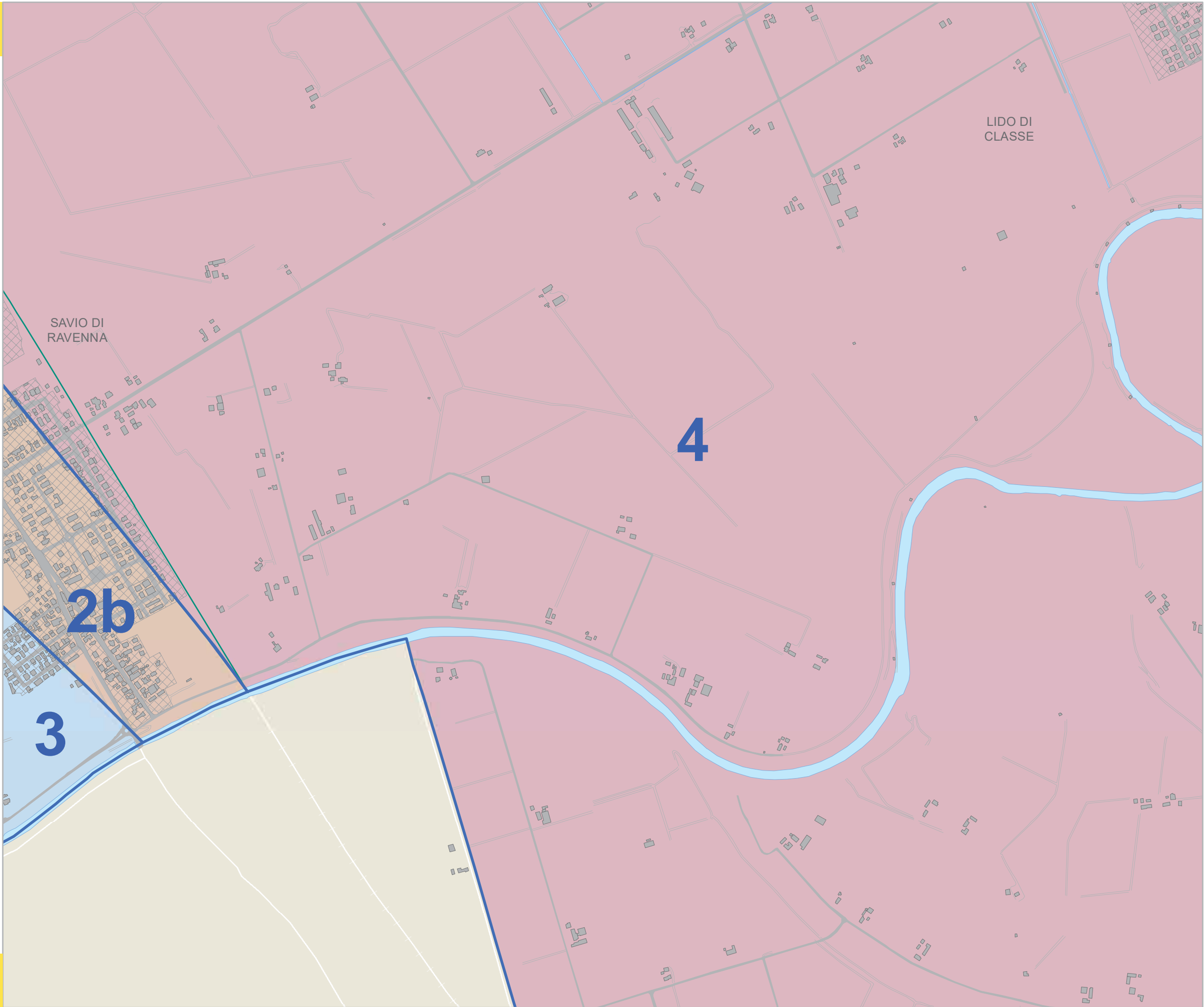
RUE 12 - Carta della tutela delle potenzialità  
archeologiche del territorio

Legenda

ZONE ED ELEMENTI DI  
INTERESSE ARCHEOLOGICO

Art. 3.21.a del PTCP

- a
- b1
- b2
- b2 (per la Necropoli)
- b3
- nessuna
- Beni archeologici con Decreto  
Ministeriale - D.Lgs. 42/2004
- Viabilità antica
- ZONA DI TUTELA DELLE  
POTENZIALITA' ARCHEOLOGICHE
- Zona di Tutela 1
- Zona di Tutela 2a
- Zona di Tutela 2b
- Zona di Tutela 3
- Zona di Tutela 4
- Zona di Tutela 5





## TAVOLA DI RUE 2: 082

LIDO DI SAVIO

**Scala 1:10.000**



## Legenda

## ZONE ED ELEMENTI DI INTERESSE ARCHEOLOGICO

Art. 3.21.a del PTCP
















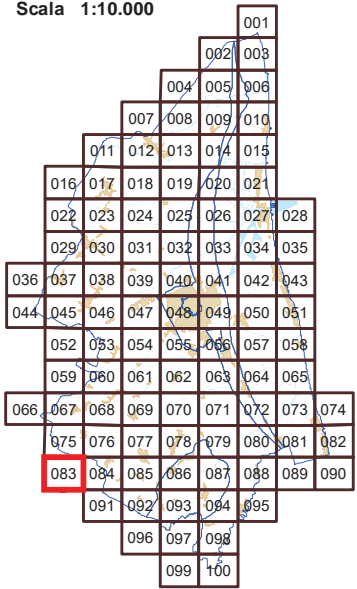
-  a
-  b1
-  b2
-  b2 (per la Necropoli)
-  b3
-  nessuna
-  Beni archeologici con Decreto Ministeriale - D.Lgs. 42/2004
-  Viabilità antica
-  ZONA DI TUTELA DELLE POTENZIALITA' ARCHEOLOGICHE
-  Zona di Tutela 1
-  Zona di Tutela 2a
-  Zona di Tutela 2b
-  Zona di Tutela 3
-  Zona di Tutela 4
-  Zona di Tutela 5



TAVOLA DI RUE 2: 083

BRANZOLINO

Scala 1:10.000



Legenda

ZONE ED ELEMENTI DI  
INTERESSE ARCHEOLOGICO

Art. 3.21.a del PTCP

- a
- b1
- b2
- b2 (per la Necropoli)
- b3
- nessuna
- Beni archeologici con Decreto  
Ministeriale - D.Lgs. 42/2004
- Viabilità antica
- ZONA DI TUTELA DELLE  
POTENZIALITA' ARCHEOLOGICHE
- Zona di Tutela 1
- Zona di Tutela 2a
- Zona di Tutela 2b
- Zona di Tutela 3
- Zona di Tutela 4
- Zona di Tutela 5

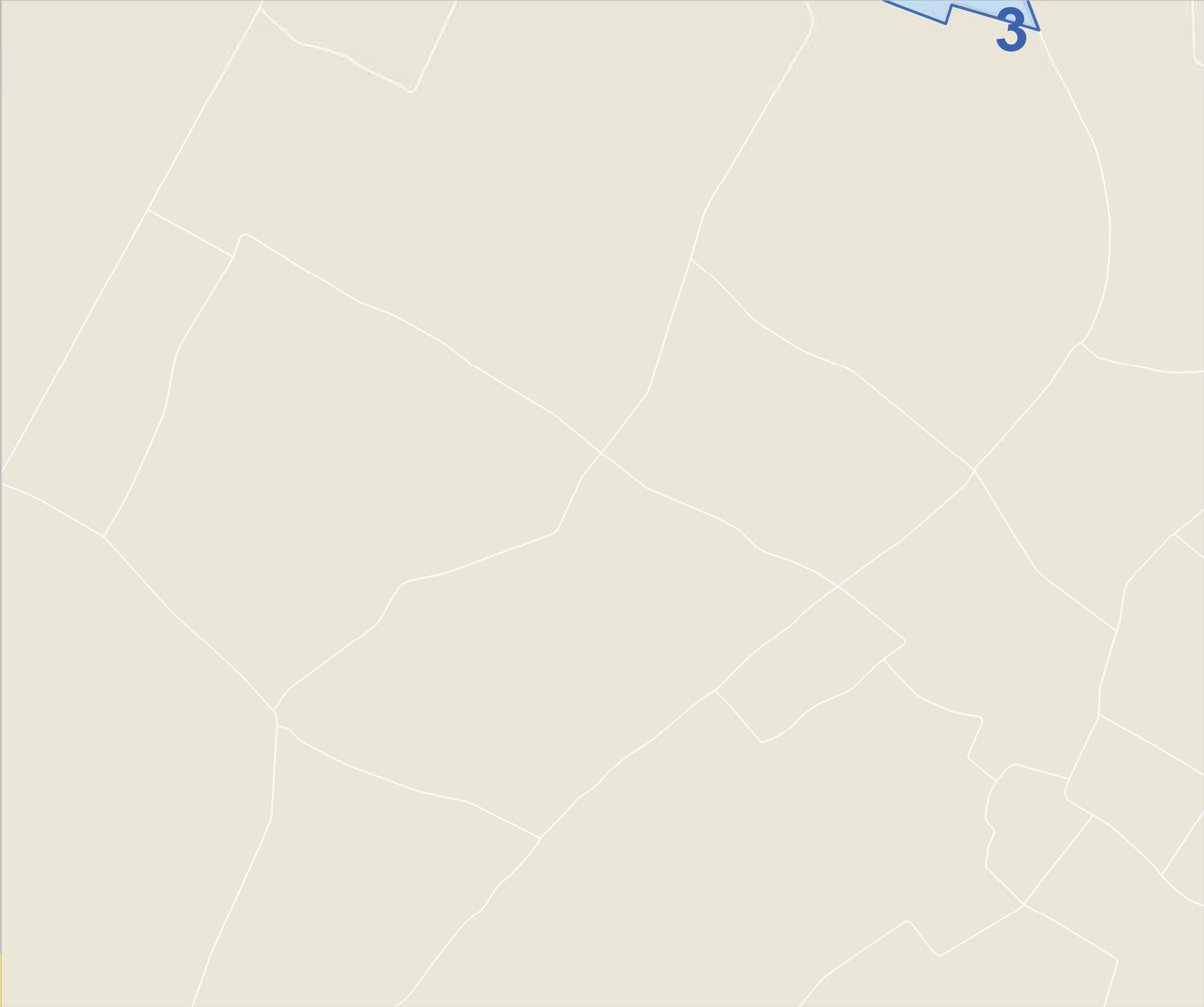


TAVOLA DI RUE 2: 084

COCCOLIA  
Scala 1:10.000



Legenda

ZONE ED ELEMENTI DI INTERESSE ARCHEOLOGICO

Art. 3.21.a del PTCP

- a
- b1
- b2
- b2 (per la Necropoli)
- b3
- nessuna
- Beni archeologici con Decreto Ministeriale - D.Lgs. 42/2004
- Viabilità antica
- ZONA DI TUTELA DELLE POTENZIALITA' ARCHEOLOGICHE
- Zona di Tutela 1
- Zona di Tutela 2a
- Zona di Tutela 2b
- Zona di Tutela 3
- Zona di Tutela 4
- Zona di Tutela 5

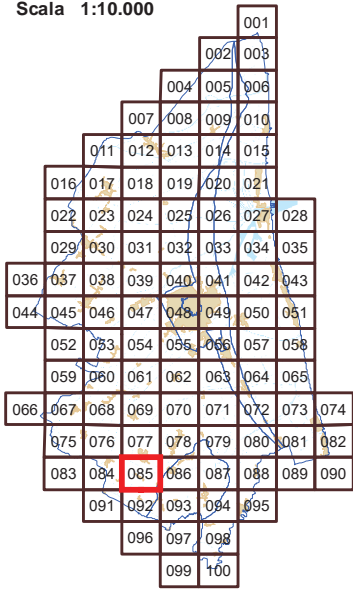




TAVOLA DI RUE 2: 085

SAN PIETRO IN VINCOLI - DUCENTA

Scala 1:10.000



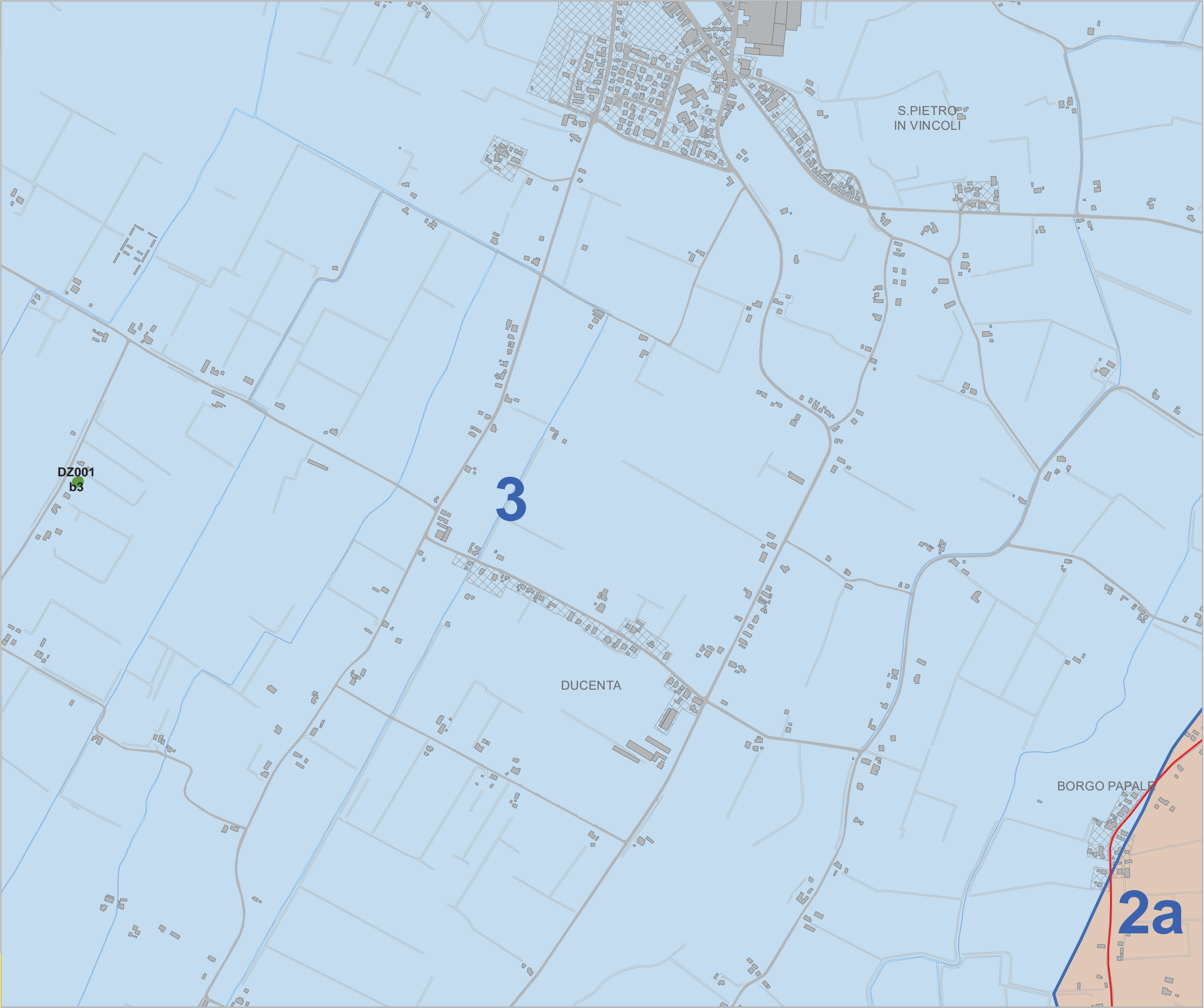
RUE 12 - Carta della tutela delle potenzialità  
archeologiche del territorio

Legenda

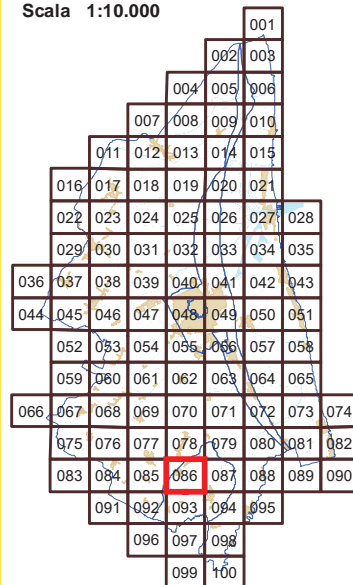
ZONE ED ELEMENTI DI  
INTERESSE ARCHEOLOGICO

Art. 3.21.a del PTCP
















- a
- b1
- b2
- b2 (per la Necropoli)
- b3
- nessuna
- Beni archeologici con Decreto Ministeriale - D.Lgs. 42/2004
- Viabilità antica
- ZONA DI TUTELA DELLE POTENZIALITA' ARCHEOLOGICHE
  - Zona di Tutela 1
  - Zona di Tutela 2a
  - Zona di Tutela 2b
  - Zona di Tutela 3
  - Zona di Tutela 4
  - Zona di Tutela 5



**Scala 1:10.000**



Art. 3.21.a del PTCP

-  a
-  b1
-  b2
-  b2 (per la Necropoli)
-  b3
-  nessuna
-  Beni archeologici con Decreto Ministeriale - D.Lgs. 42/2004
-  Viabilità antica
-  ZONA DI TUTELA DELLE  
POTENZIALITA' ARCHEOLOGICHE
-  Zona di Tutela 1
-  Zona di Tutela 2a
-  Zona di Tutela 2b
-  Zona di Tutela 3
-  Zona di Tutela 4
-  Zona di Tutela 5



**Comune di Ravenna**  
**Area Pianificazione Territoriale**  
Servizio Progettazione e Gestione Urbanistica  
**PRG 2003**

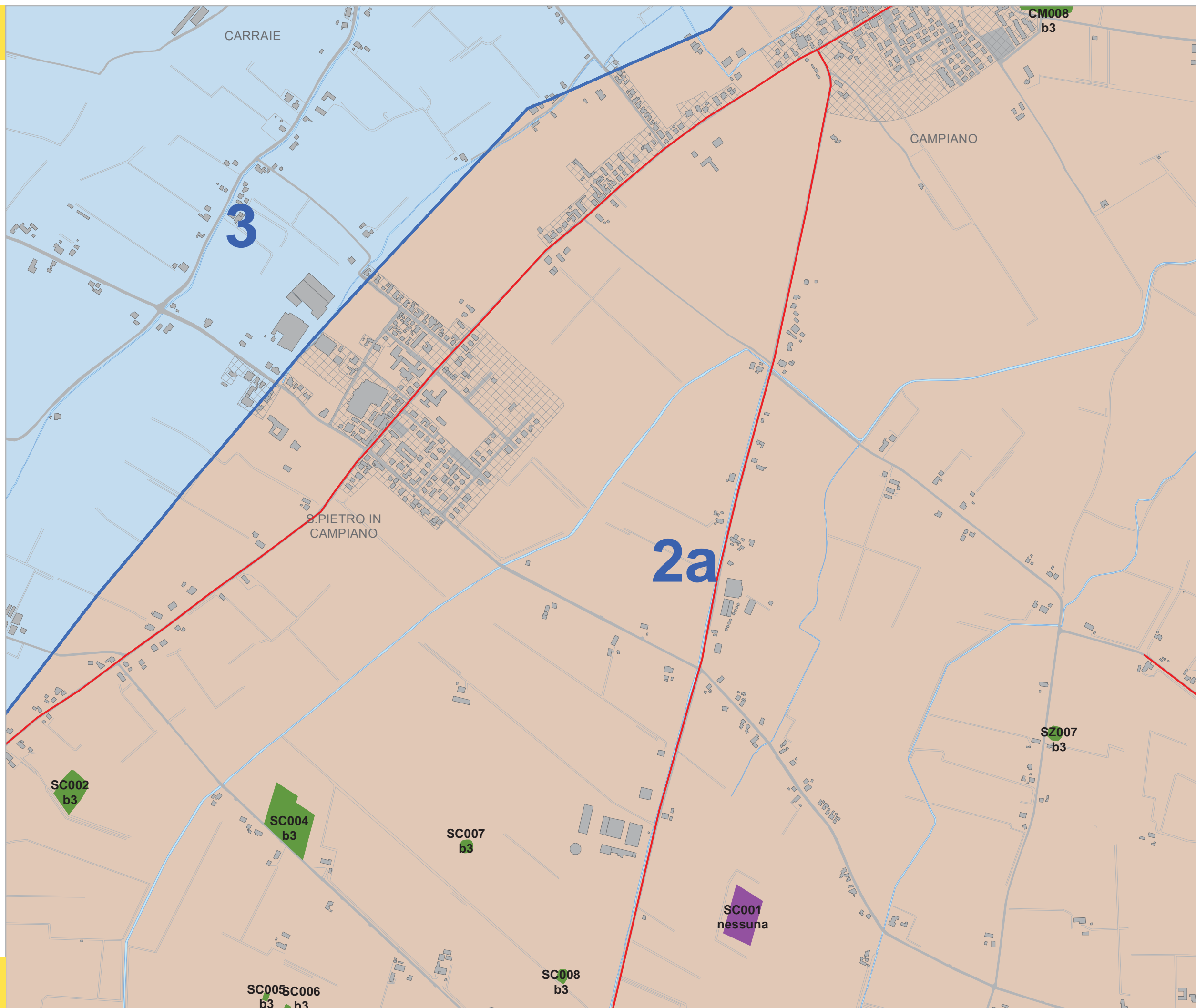
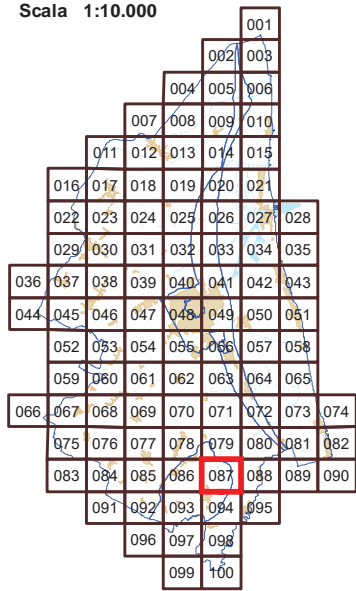




TAVOLA DI RUE 2: 087

BORGHETTO I°  
Scala 1:10.000



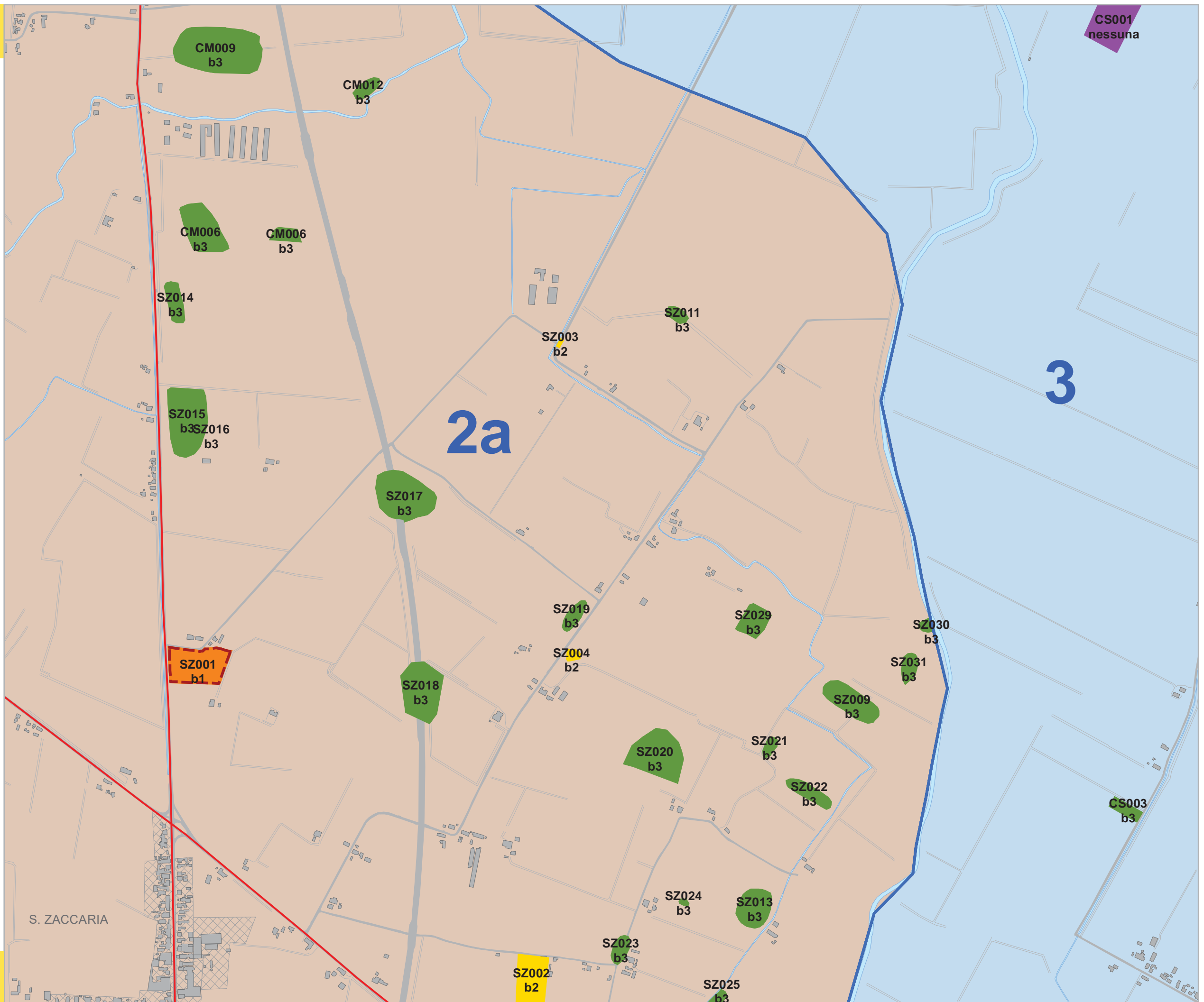
RUE 12 - Carta della tutela delle potenzialità  
archeologiche del territorio

Legenda

ZONE ED ELEMENTI DI  
INTERESSE ARCHEOLOGICO


Art. 3.21.a del PTCP

- a
- b1
- b2
- b2 (per la Necropoli)
- b3
- nessuna
- Beni archeologici con Decreto  
Ministeriale - D.Lgs. 42/2004
- Viabilità antica
- ZONA DI TUTELA DELLE  
POTENZIALITA' ARCHEOLOGICHE
- Zona di Tutela 1
- Zona di Tutela 2a
- Zona di Tutela 2b
- Zona di Tutela 3
- Zona di Tutela 4
- Zona di Tutela 5





RUE 12 - Carta della tutela delle potenzialità  
archeologiche del territorio



- Legenda

ZONE ED ELEMENTI DI INTERESSE ARCHEOLOGICO

Art. 3.21.a del PTCP

a

b1

b2

b2 (per la Necropoli)

b3

nessuna

Beni archeologici con Decreto Ministeriale - D.Lgs. 42/2004

Viabilità antica

ZONA DI TUTELA DELLE POTENZIALITA' ARCHEOLOGICHE

Zona di Tutela 1

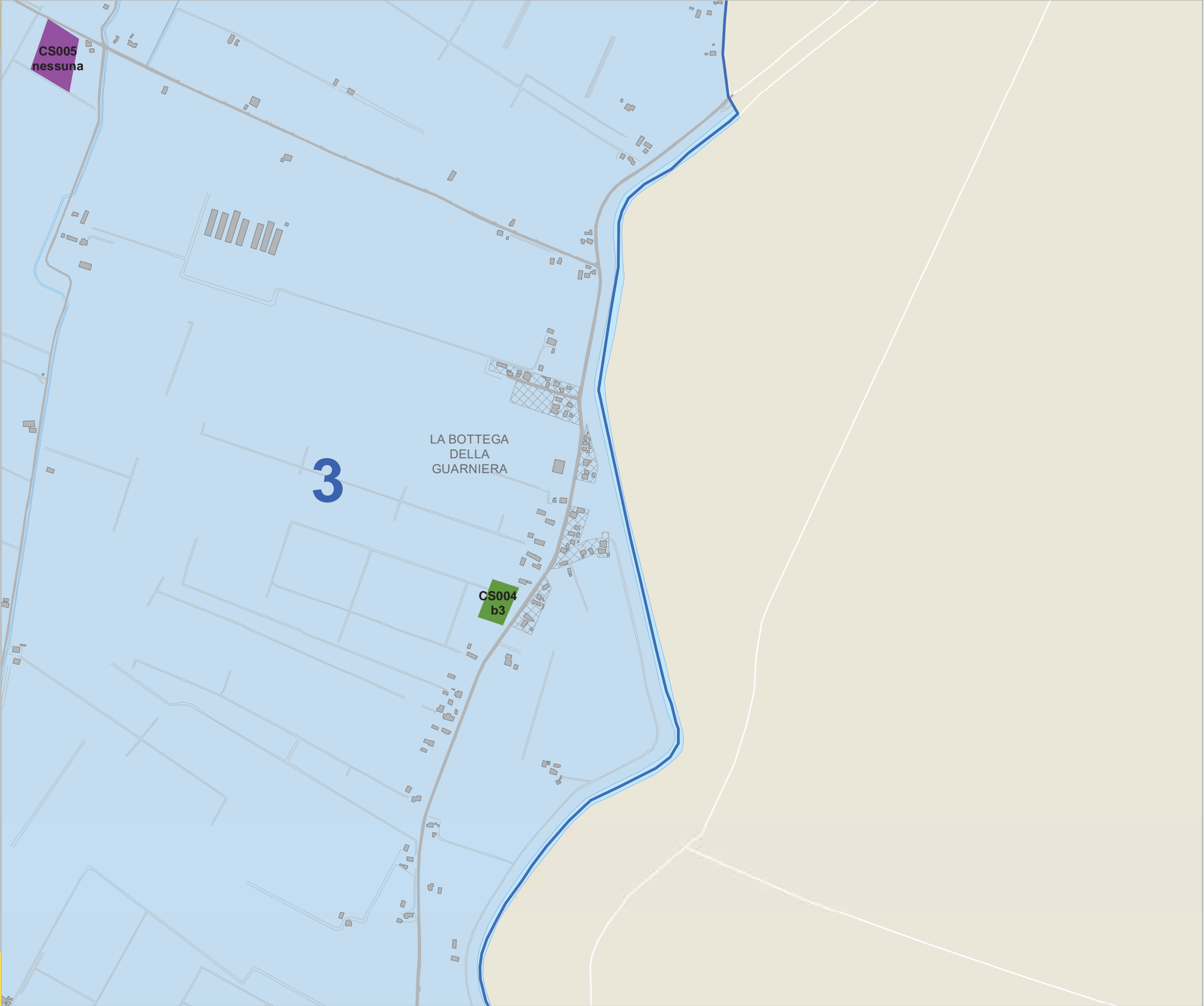
Zona di Tutela 2a


Zona di Tutela 2b

Zona di Tutela 3

Zona di Tutela 4

Zona di Tutela 5





Legenda

ZONE ED ELEMENTI DI  
INTERESSE ARCHEOLOGICO

Art. 3.21.a del PTCP


- a
- b1
- b2
- b2 (per la Necropoli)
- b3
- nessuna
- Beni archeologici con Decreto  
Ministeriale - D.Lgs. 42/2004
- Viabilità antica
- ZONA DI TUTELA DELLE  
POTENZIALITA' ARCHEOLOGICHE
- Zona di Tutela 1
- Zona di Tutela 2a
- Zona di Tutela 2b
- Zona di Tutela 3
- Zona di Tutela 4
- Zona di Tutela 5



TAVOLA DI RUE 2: 090

SCOLO CUPA

Scala 1:10.000



Legenda

ZONE ED ELEMENTI DI  
INTERESSE ARCHEOLOGICO

Art. 3.21.a del PTCP

- a
- b1
- b2
- b2 (per la Necropoli)
- b3
- nessuna
- Beni archeologici con Decreto  
Ministeriale - D.Lgs. 42/2004
- Viabilità antica
- ZONA DI TUTELA DELLE  
POTENZIALITA' ARCHEOLOGICHE
- Zona di Tutela 1
- Zona di Tutela 2a
- Zona di Tutela 2b
- Zona di Tutela 3
- Zona di Tutela 4
- Zona di Tutela 5





TAVOLA DI RUE 2: 091

BORGOSISA

Scala 1:10.000

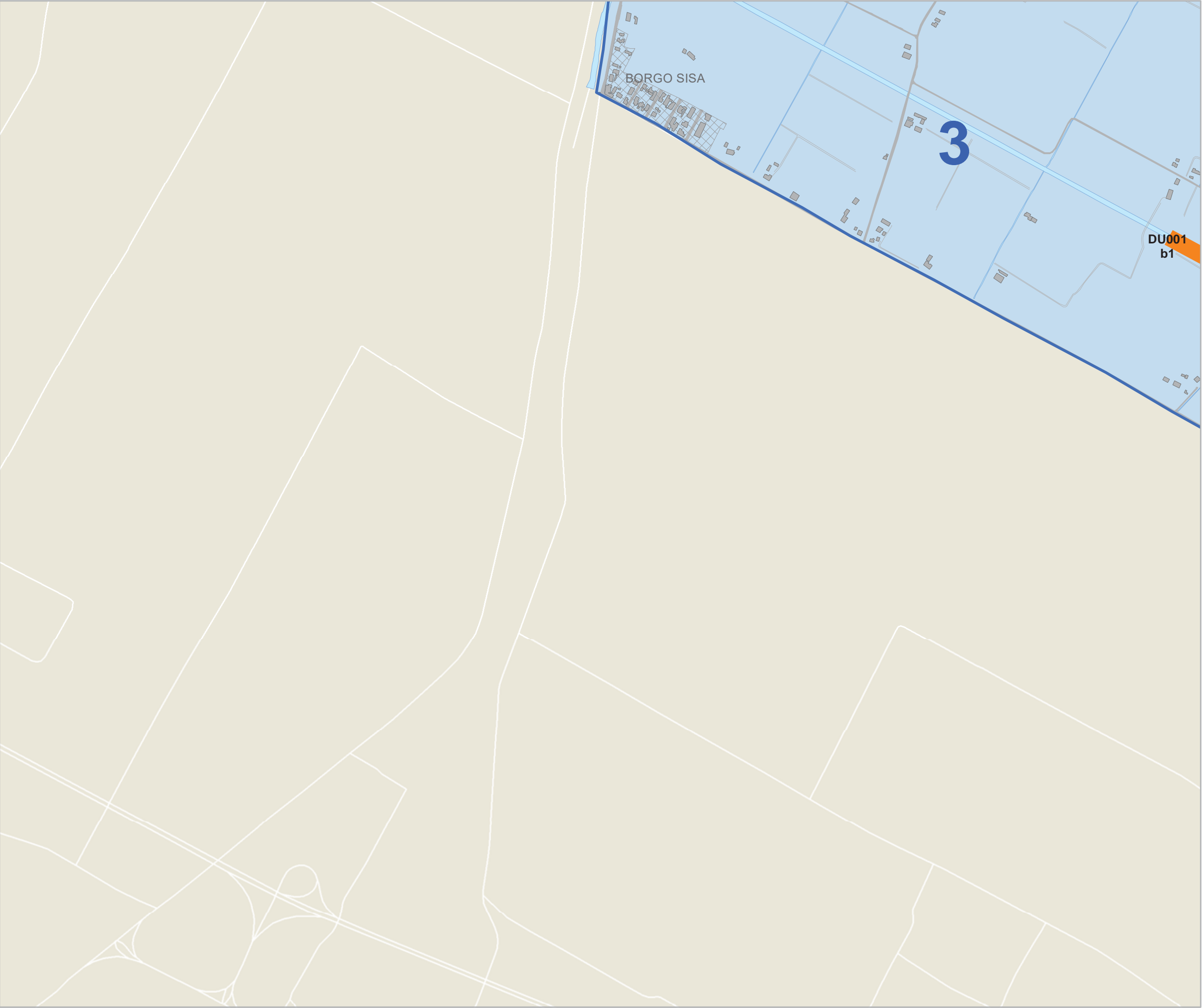


Legenda

ZONE ED ELEMENTI DI  
INTERESSE ARCHEOLOGICO

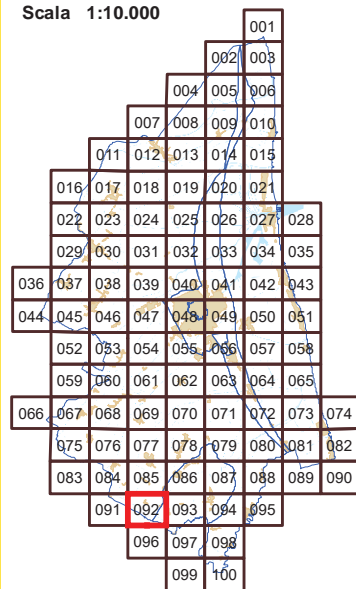
Art. 3.21.a del PTCP

- a
- b1
- b2
- b2 (per la Necropoli)
- b3
- nessuna
- Beni archeologici con Decreto  
Ministeriale - D.Lgs. 42/2004
- Viabilità antica
- ZONA DI TUTELA DELLE  
POTENZIALITA' ARCHEOLOGICHE
- Zona di Tutela 1
- Zona di Tutela 2a
- Zona di Tutela 2b
- Zona di Tutela 3
- Zona di Tutela 4
- Zona di Tutela 5


















## Tavola CA 02

**Scala 1:10.000**



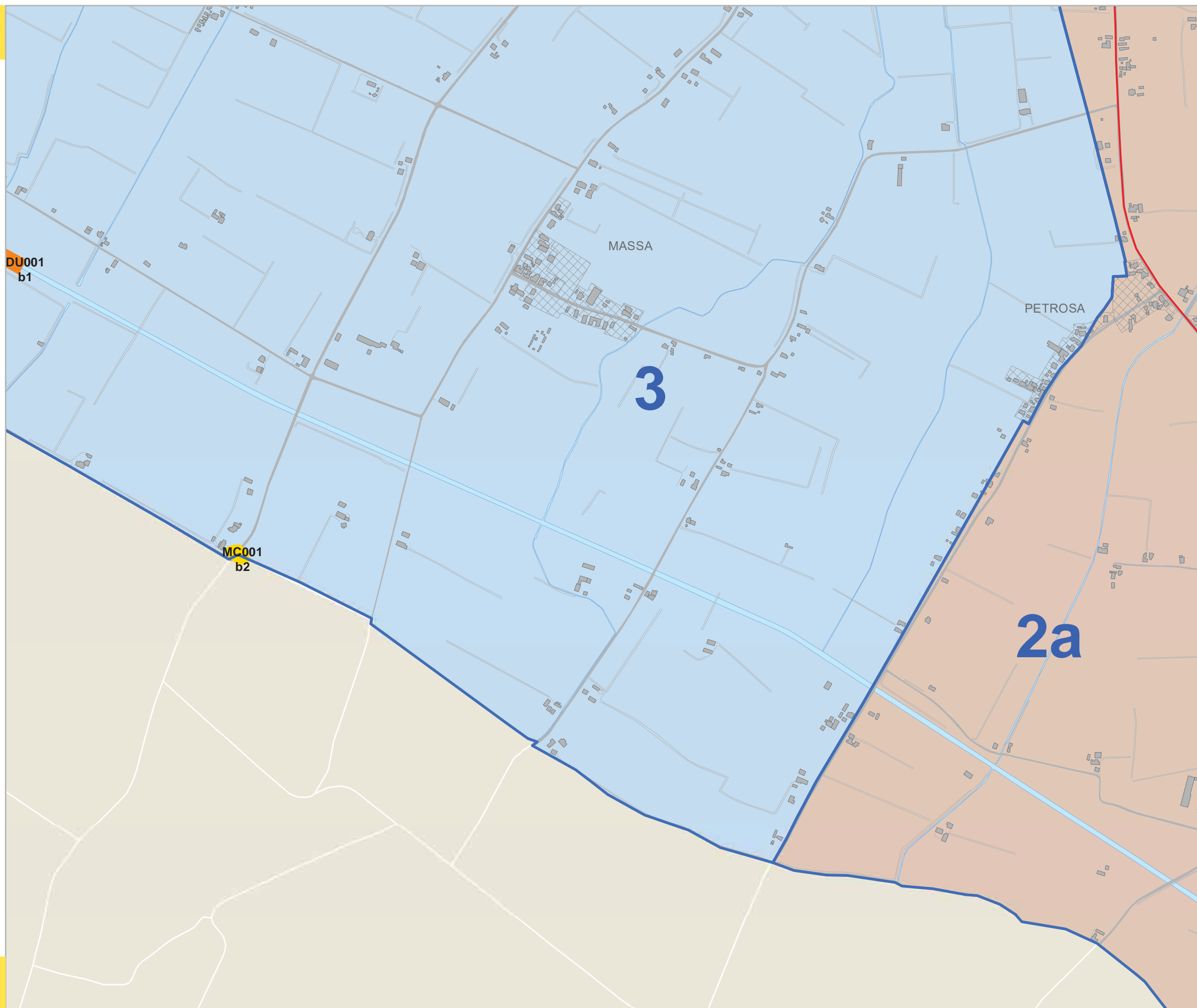
## ZONE ED ELEMENTI DI INTERESSE ARCHEOLOGICO

Art. 3.21.a del PTCP

-  a
-  b1
-  b2
-  b2 (per la Necropoli)
-  b3
-  nessuna
-  Beni archeologici con Decreto Ministeriale - D.Lgs. 42/2004
-  Viabilità antica
-  ZONA DI TUTELA DELLE  
POTENZIALITA' ARCHEOLOGICHE
-  Zona di Tutela 1
-  Zona di Tutela 2a
-  Zona di Tutela 2b
-  Zona di Tutela 3
-  Zona di Tutela 4
-  Zona di Tutela 5



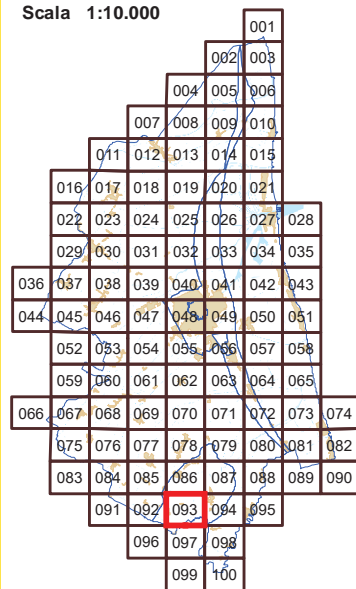
**Comune di Ravenna**  
**Area Pianificazione Territoriale**  
Servizio Progettazione e Gestione Urbanistica  
**PRG 2003**



### TAVOLA DI RUE 2: 093

ERBOSA - BASTIA
















**Scala 1:10.000**



## Legenda

## ZONE ED ELEMENTI DI INTERESSE ARCHEOLOGICO

Art. 3.21.a del PTCP

-  a
-  b1
-  b2
-  b2 (per la Necropoli)
-  b3
-  nessuna
-  Beni archeologici con Decreto Ministeriale - D.Lgs. 42/2004
-  Viabilità antica
-  ZONA DI TUTELA DELLE  
POTENZIALITA' ARCHEOLOGICHE
-  Zona di Tutela 1
-  Zona di Tutela 2a
-  Zona di Tutela 2b
-  Zona di Tutela 3
-  Zona di Tutela 4
-  Zona di Tutela 5



**Comune di Ravenna**  
**Area Pianificazione Territoriale**  
Servizio Progettazione e Gestione Urbanistica  
**PRG 2003**

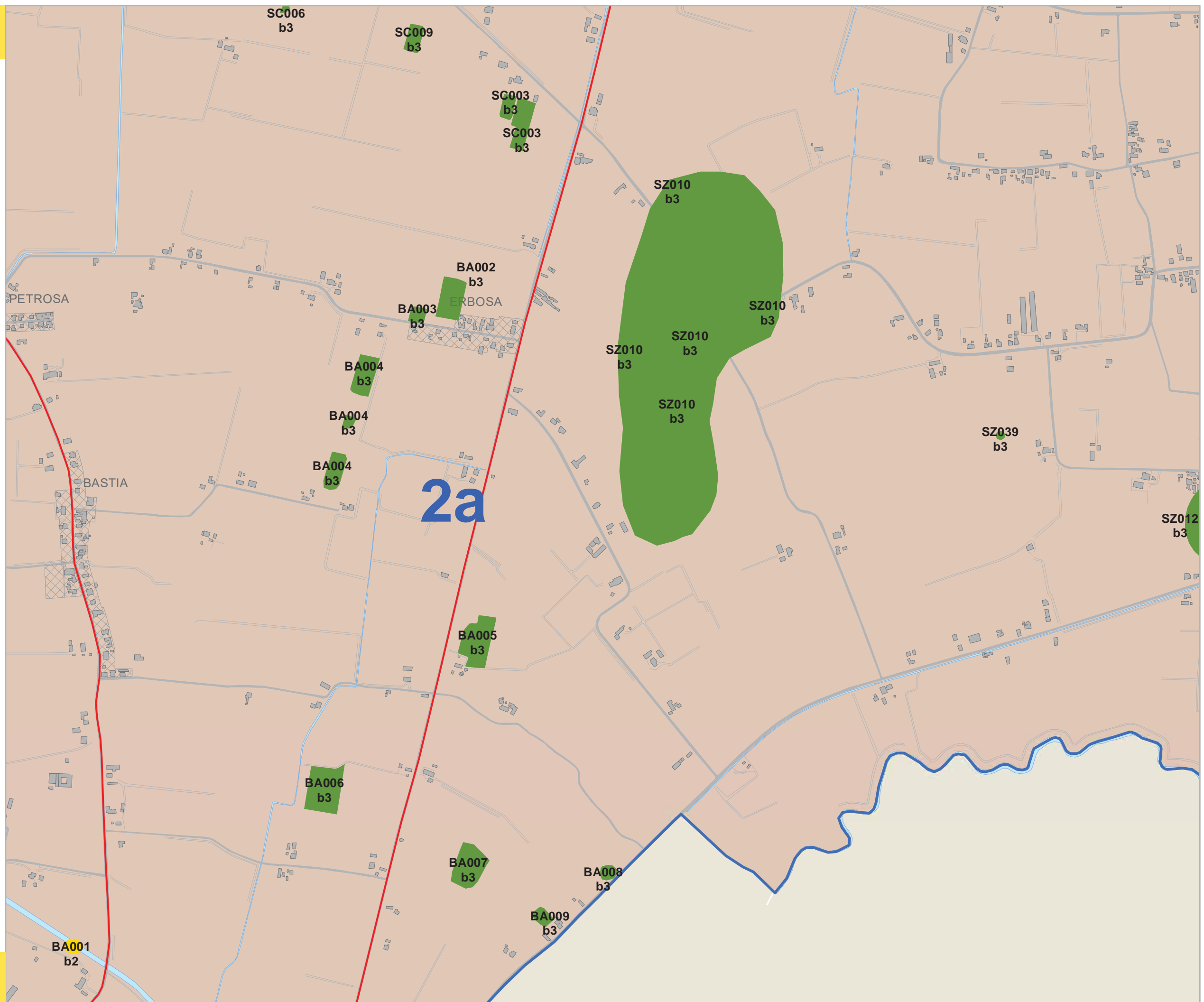




TAVOLA DI RUE 2: 094

SAN ZACCARIA

Scala 1:10.000

					001	
				002	003	
			004	005	006	
		007	008	009	010	
	011	012	013	014	015	
016	017	018	019	020	021	
022	023	024	025	026	027	028
029	030	031	032	033	034	035
036	037	038	039	040	041	042
043	044	045	046	047	048	049
050	051	052	053	054	055	056
057	058	059	060	061	062	063
064	065	066	067	068	069	070
071	072	073	074	075	076	077
078	079	080	081	082	083	084
085	086	087	088	089	090	091
092	093	094	095	096	097	098
099	100					

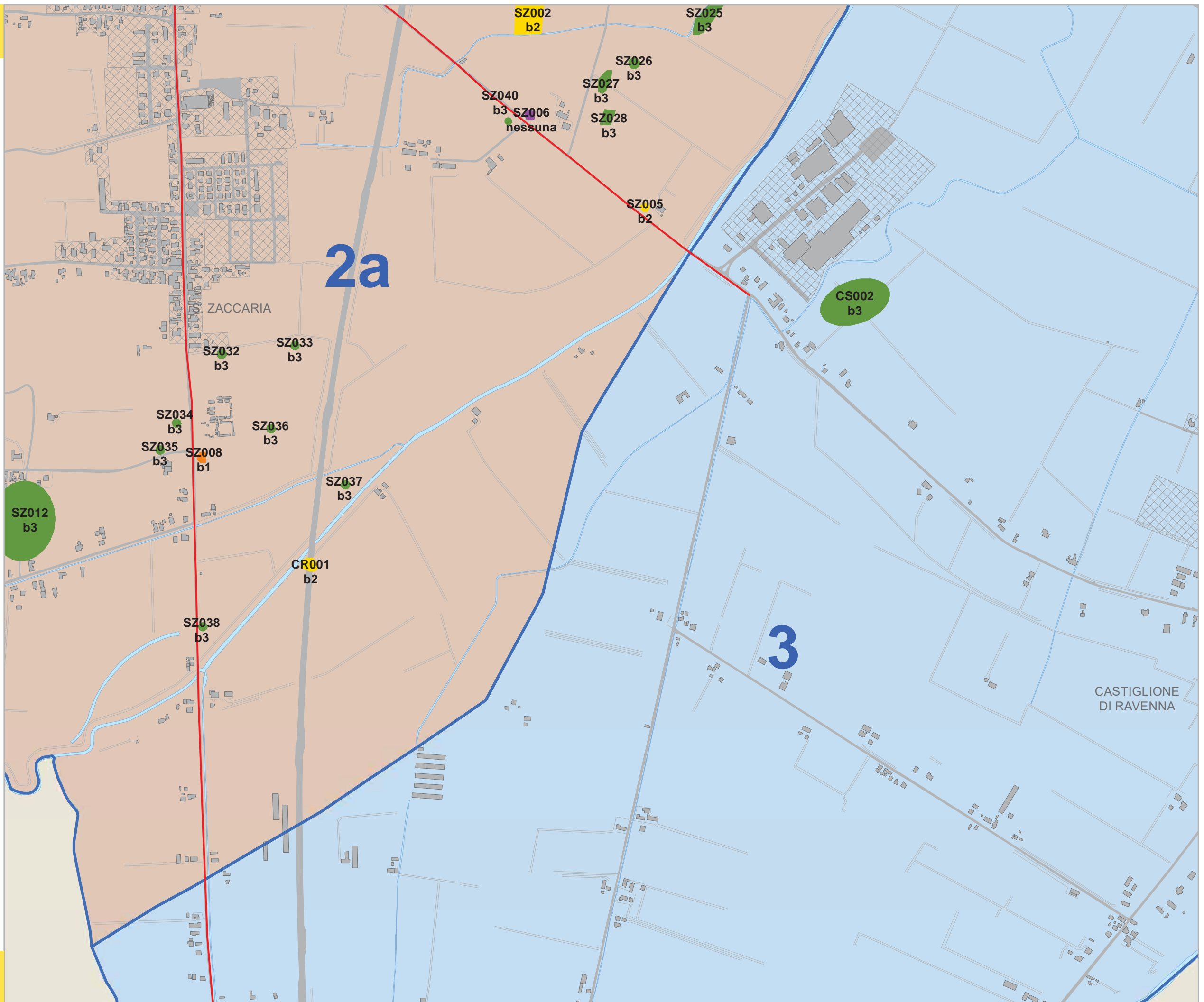
RUE 12 - Carta della tutela delle potenzialità  
archeologiche del territorio

Legenda

ZONE ED ELEMENTI DI  
INTERESSE ARCHEOLOGICO

Art. 3.21.a del PTCP

- a
- b1
- b2
- b2 (per la Necropoli)
- b3
- nessuna
- Beni archeologici con Decreto  
Ministeriale - D.Lgs. 42/2004
- Viabilità antica
- ZONA DI TUTELA DELLE  
POTENZIALITA' ARCHEOLOGICHE
- Zona di Tutela 1
- Zona di Tutela 2a
- Zona di Tutela 2b
- Zona di Tutela 3
- Zona di Tutela 4
- Zona di Tutela 5



**TAVOLA DI RUE 2: 095**

CASTIGLIONE DI RAVENNA

Scala 1:10.000



**Legenda**

**ZONE ED ELEMENTI DI  
INTERESSE ARCHEOLOGICO**

Art. 3.21.a del PTCP

- a
- b1
- b2
- b2 (per la Necropoli)
- b3
- nessuna
- Beni archeologici con Decreto  
Ministeriale - D.Lgs. 42/2004
- Viabilità antica
- ZONA DI TUTELA DELLE  
POTENZIALITA' ARCHEOLOGICHE
  - Zona di Tutela 1
  - Zona di Tutela 2a
  - Zona di Tutela 2b
  - Zona di Tutela 3
  - Zona di Tutela 4
  - Zona di Tutela 5

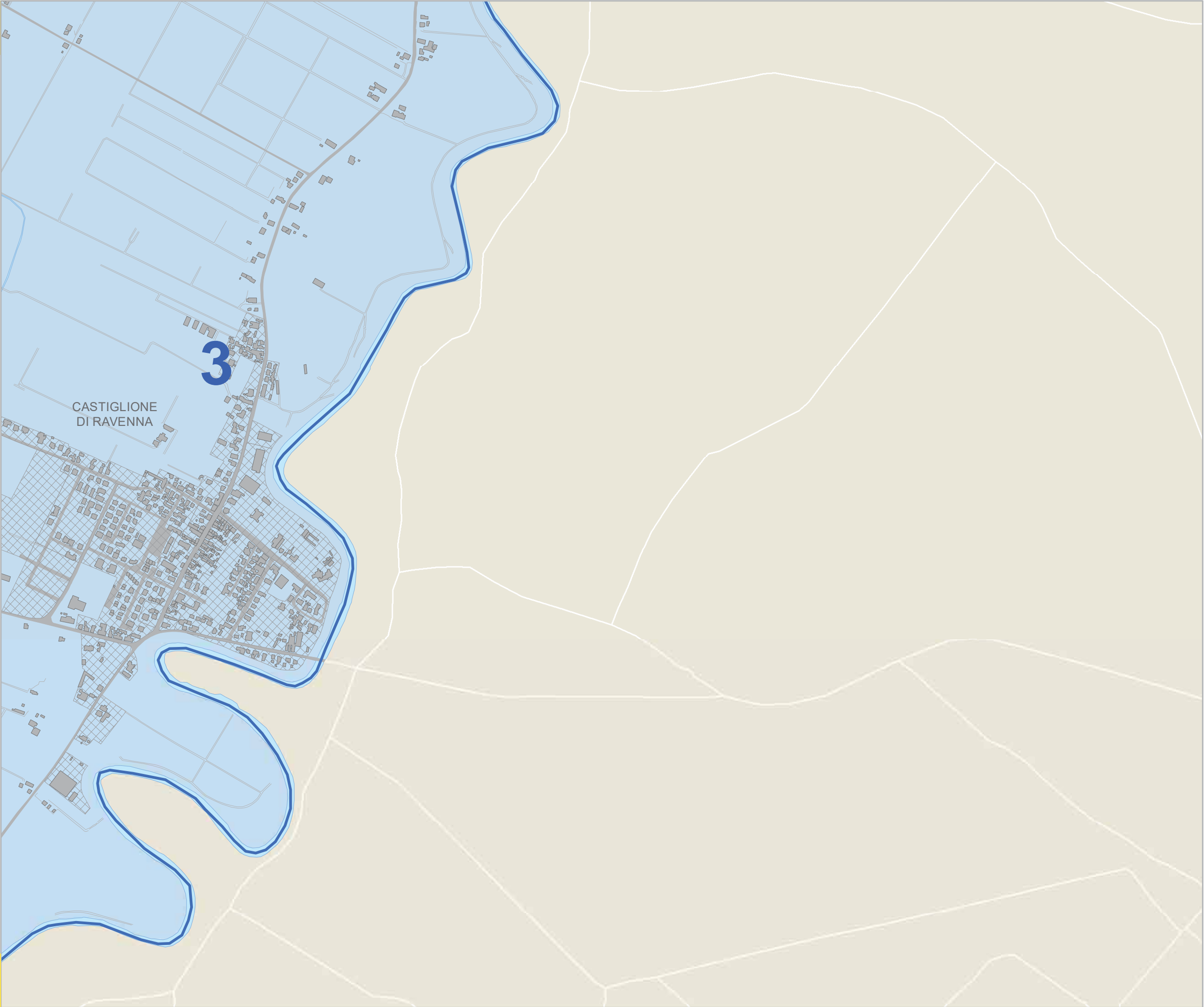


TAVOLA DI RUE 2: 096

PIEVEQUINTA

Scala 1:10.000



Legenda

ZONE ED ELEMENTI DI  
INTERESSE ARCHEOLOGICO

Art. 3.21.a del PTCP

- a
- b1
- b2
- b2 (per la Necropoli)
- b3
- nessuna
- Beni archeologici con Decreto  
Ministeriale - D.Lgs. 42/2004
- Viabilità antica
- ZONA DI TUTELA DELLE  
POTENZIALITA' ARCHEOLOGICHE
- Zona di Tutela 1
- Zona di Tutela 2a
- Zona di Tutela 2b
- Zona di Tutela 3
- Zona di Tutela 4
- Zona di Tutela 5






TAVOLA DI RUE 2: 097

LA CASERMA

Scala 1:10.000

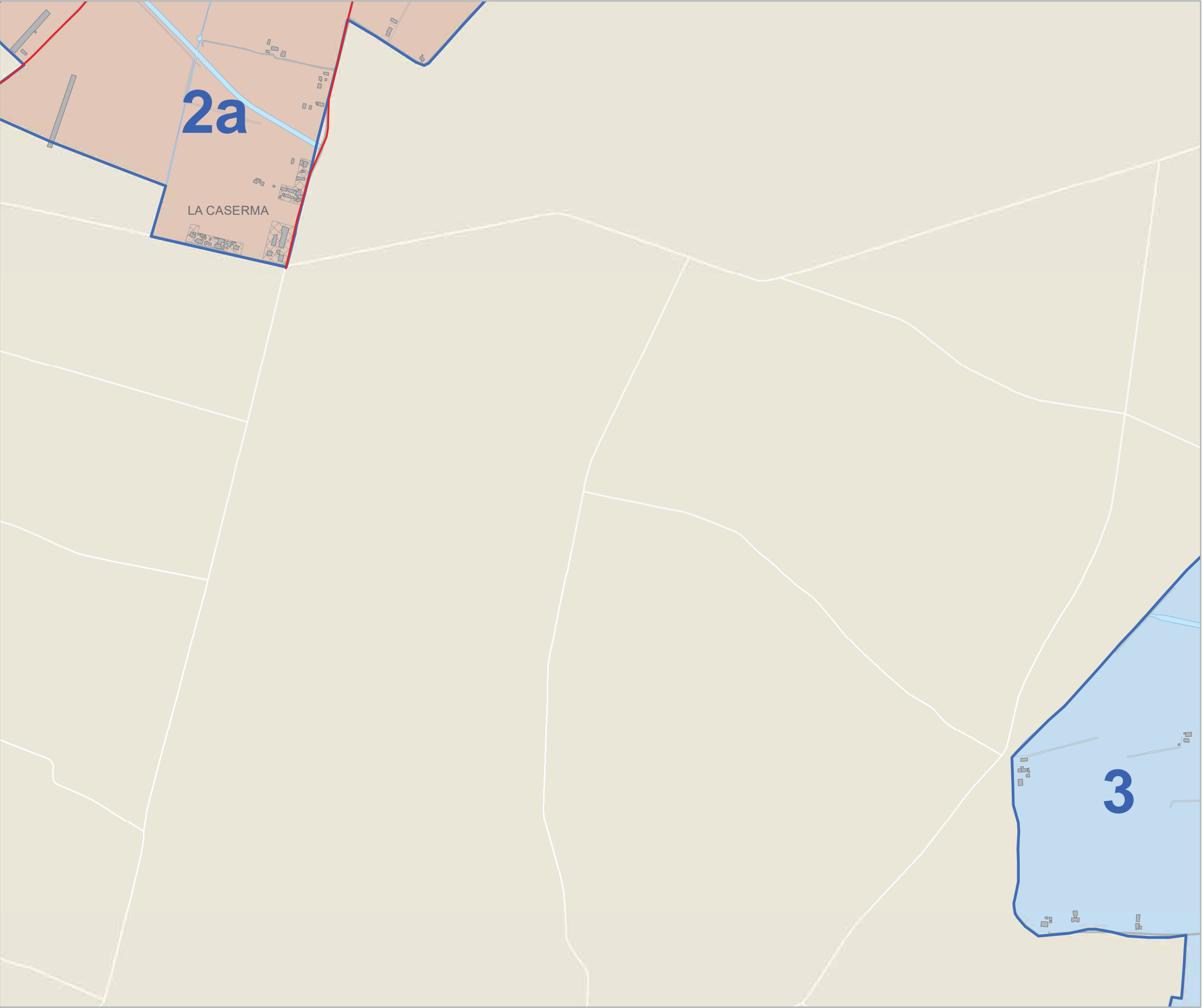


Legenda

ZONE ED ELEMENTI DI  
INTERESSE ARCHEOLOGICO

Art. 3.21.a del PTCP

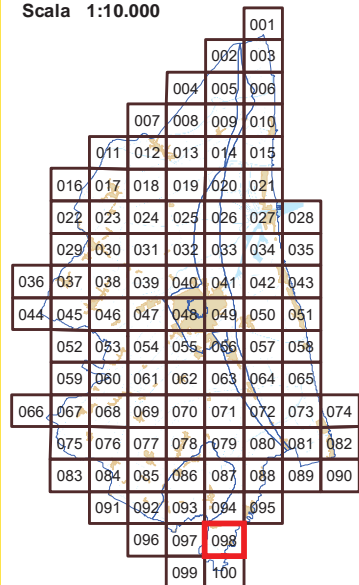
- a
- b1
- b2
- b2 (per la Necropoli)
- b3
- nessuna
- Beni archeologici con Decreto  
Ministeriale - D.Lgs. 42/2004
- Viabilità antica
- ZONA DI TUTELA DELLE  
POTENZIALITA' ARCHEOLOGICHE
- Zona di Tutela 1
- Zona di Tutela 2a
- Zona di Tutela 2b
- Zona di Tutela 3
- Zona di Tutela 4
- Zona di Tutela 5



**TAVOLA DI RUE 2: 098**

CASEMURATE - MATELLICA
















**Scala 1:10.000**



## Legenda

## ZONE ED ELEMENTI DI INTERESSE ARCHEOLOGICO

Art. 3.21.a del PTCP

-  a
-  b1
-  b2
-  b2 (per la Necropoli)
-  b3
-  nessuna
-  Beni archeologici con Decreto Ministeriale - D.Lgs. 42/2004
-  Viabilità antica
-  ZONA DI TUTELA DELLE  
POTENZIALITA' ARCHEOLOGICHE
-  Zona di Tutela 1
-  Zona di Tutela 2a
-  Zona di Tutela 2b
-  Zona di Tutela 3
-  Zona di Tutela 4
-  Zona di Tutela 5



**Comune di Ravenna**  
**Area Pianificazione Territoriale**  
Servizio Progettazione e Gestione Urbanistica  
**PRG 2003**

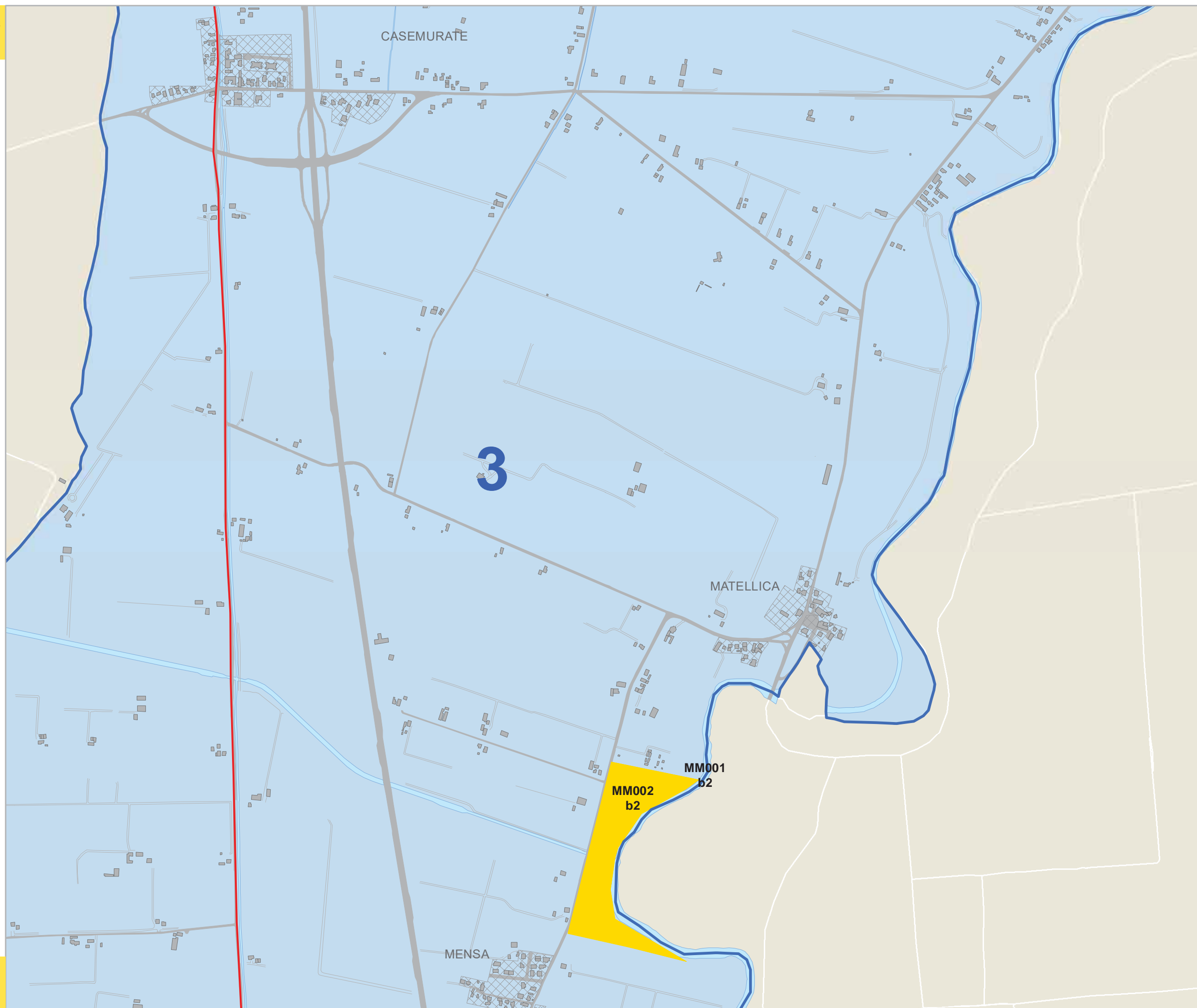



TAVOLA DI RUE 2: 099

SANTA MARIA NUOVA

Scala 1:10.000



Legenda

ZONE ED ELEMENTI DI  
INTERESSE ARCHEOLOGICO

Art. 3.21.a del PTCP

- a
- b1
- b2
- b2 (per la Necropoli)
- b3
- nessuna
- Beni archeologici con Decreto  
Ministeriale - D.Lgs. 42/2004
- Viabilità antica
- ZONA DI TUTELA DELLE  
POTENZIALITA' ARCHEOLOGICHE
- Zona di Tutela 1
- Zona di Tutela 2a
- Zona di Tutela 2b
- Zona di Tutela 3
- Zona di Tutela 4
- Zona di Tutela 5






TAVOLA DI RUE 2: 100

MENSA - PALAZZONE

Scala 1:10.000



Legenda

ZONE ED ELEMENTI DI  
INTERESSE ARCHEOLOGICO

Art. 3.21.a del PTCP

- a
- b1
- b2
- b2 (per la Necropoli)
- b3
- nessuna
- Beni archeologici con Decreto  
Ministeriale - D.Lgs. 42/2004
- Viabilità antica
- ZONA DI TUTELA DELLE  
POTENZIALITA' ARCHEOLOGICHE
- Zona di Tutela 1
- Zona di Tutela 2a
- Zona di Tutela 2b
- Zona di Tutela 3
- Zona di Tutela 4
- Zona di Tutela 5

