



Classificazione Acustica del Comune di Ravenna

Classificazione Acustica del Territorio Comunale

Stralci con le modifiche conseguenti la variante di rettifica e adeguamento 2016 al RUE

LEGENDA

Viabilità esistente Fasce di prospicienza	Viabilità di progetto Fasce di prospicienza	Stato di Progetto	Stato Attuale
Classe IV-50 Metri (Strade A,B,C,D)	Classe III - 50 metri (Strade E, E-F, F)	Classe I	Classe I
Classe IV-30 Metri (Strade E,E-F)	Classe IV (Strade A,B, C, D, D/E, D/F)	Classe II	Classe II
Classe III-50 Metri (Strade F)		Classe III	Classe III
Ferrovia		Classe IV	Classe IV
Classe IV - 50 metri		Classe V	Classe V
Ambiti soggetti a POC		Classe VI	Classe VI
		Allevamenti	
		Scuole	
		Strutture sanitarie	

ADOSSATO	Delibera di C.C.P.G. 69207	Del 20/07/09
AGGIORNAMENTO	Delibera di C.C. P.G. 26988	Del 14/03/11
APPROVATO	Delibera di C.C. P.G. 78142/54	Del 28/05/15
PUBBLICATO	B.U.R. n. 154	Del 01/07/15
MODIFICATO CON	Delibera di C.C. P.G. 54946/88	Del 14/04/16 Approvazione Var. Adeguamento e semplificazione RUE

Sindaco	Fabrizio Matteucci
Segretario Generale	Dott. Paolo Neri
Assessore Ambiente	Guido Guerrieri
Assessore Urbanistica	Libero Asioli

UNITA' DI PROGETTO

Economia e Territorio

Capo Area Dott.ssa Paola Bissi

Servizio Ambiente ed Energia

Capo Servizio Dott.ssa Angela Vistoli
 Funzionario Tecnico Dott.Sandro Molducci
 Istruttore Tecnico Barbara Amadori

Servizio Gestione Urbanistica ed Edilizia Residenziale Pubblica

Funzionario Tecnico Arch. Antonia Tassinari

Collaboratori Dott. Paolo Minguzzi Brusi Francesca

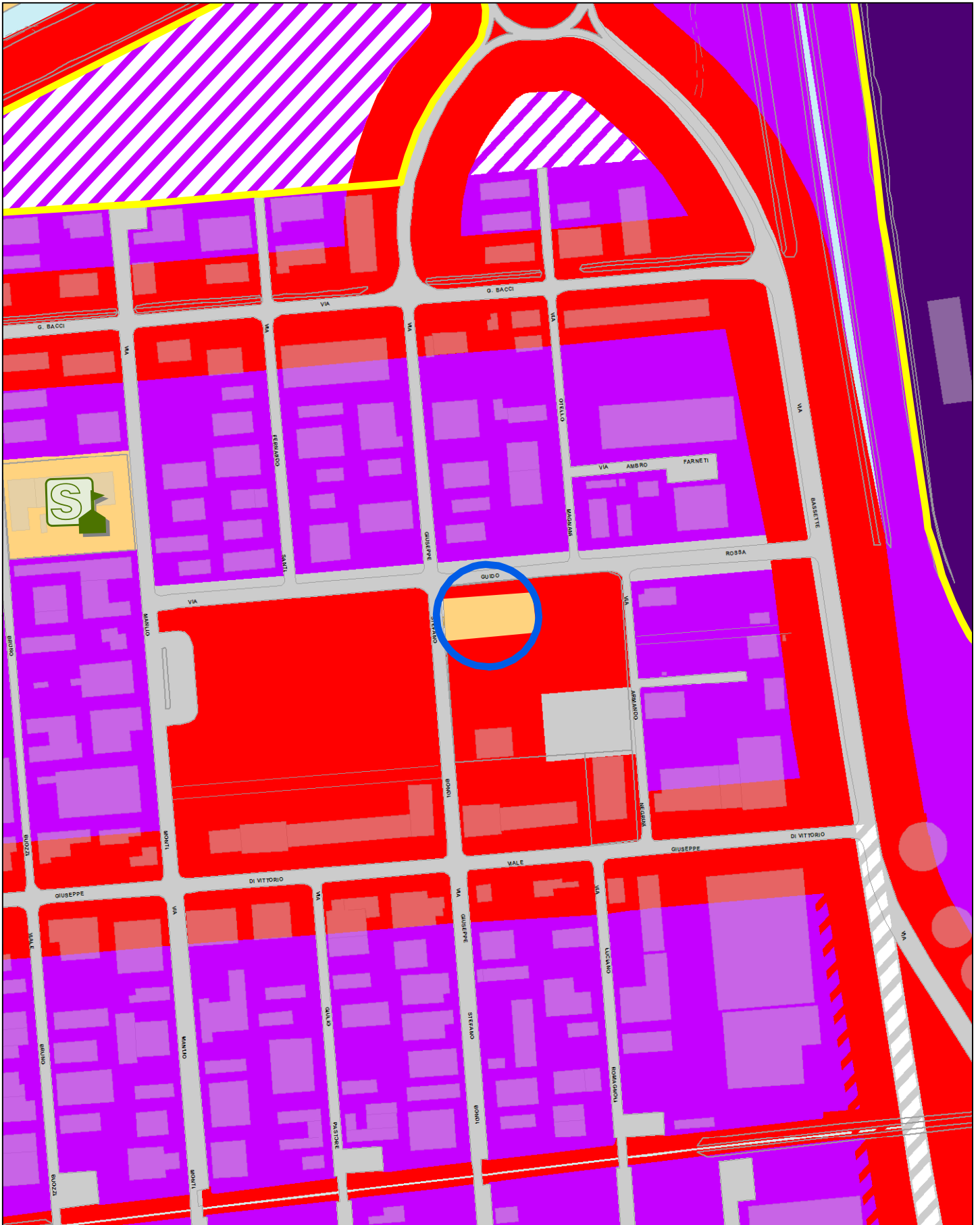


Id Osservazione 05
Area Territoriale: DARSENA
Località:

Variante di rettifica e adeguamento 2016
Classificazione Acustica del territorio comunale

STRALCIO ZONIZZAZIONE ACUSTICA - PROPOSTA DI VARIANTE

Scala 1 : 5.000



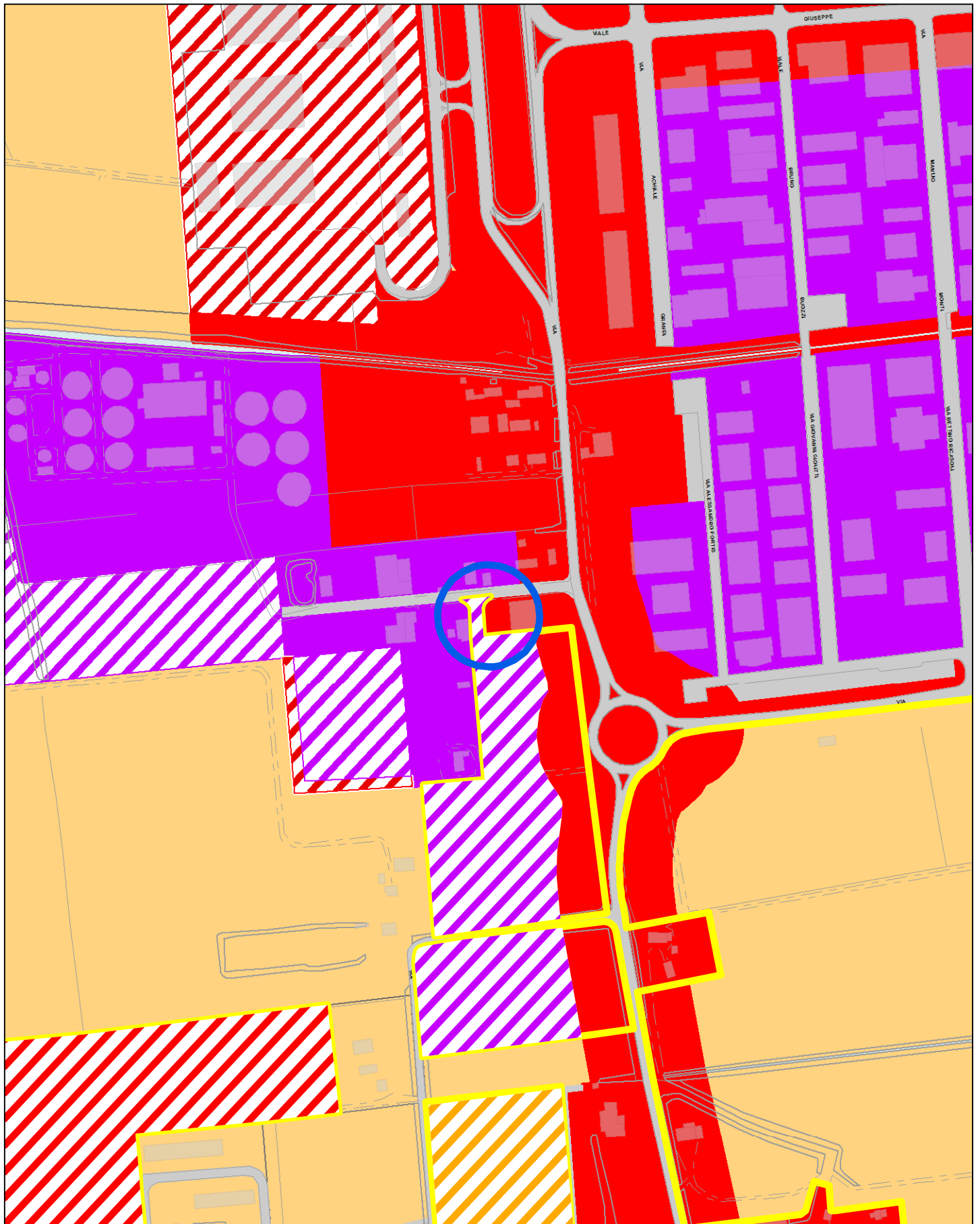


Id Osservazione 07
Area Territoriale: CENTRO URBANO
Località:

Variante di rettifica e adeguamento 2016
Classificazione Acustica del territorio comunale

STRALCIO ZONIZZAZIONE ACUSTICA - CLASSIFICAZIONE VIGENTE

Scala 1 : 5.000





Id Osservazione 07

Area Territoriale: CENTRO URBANO

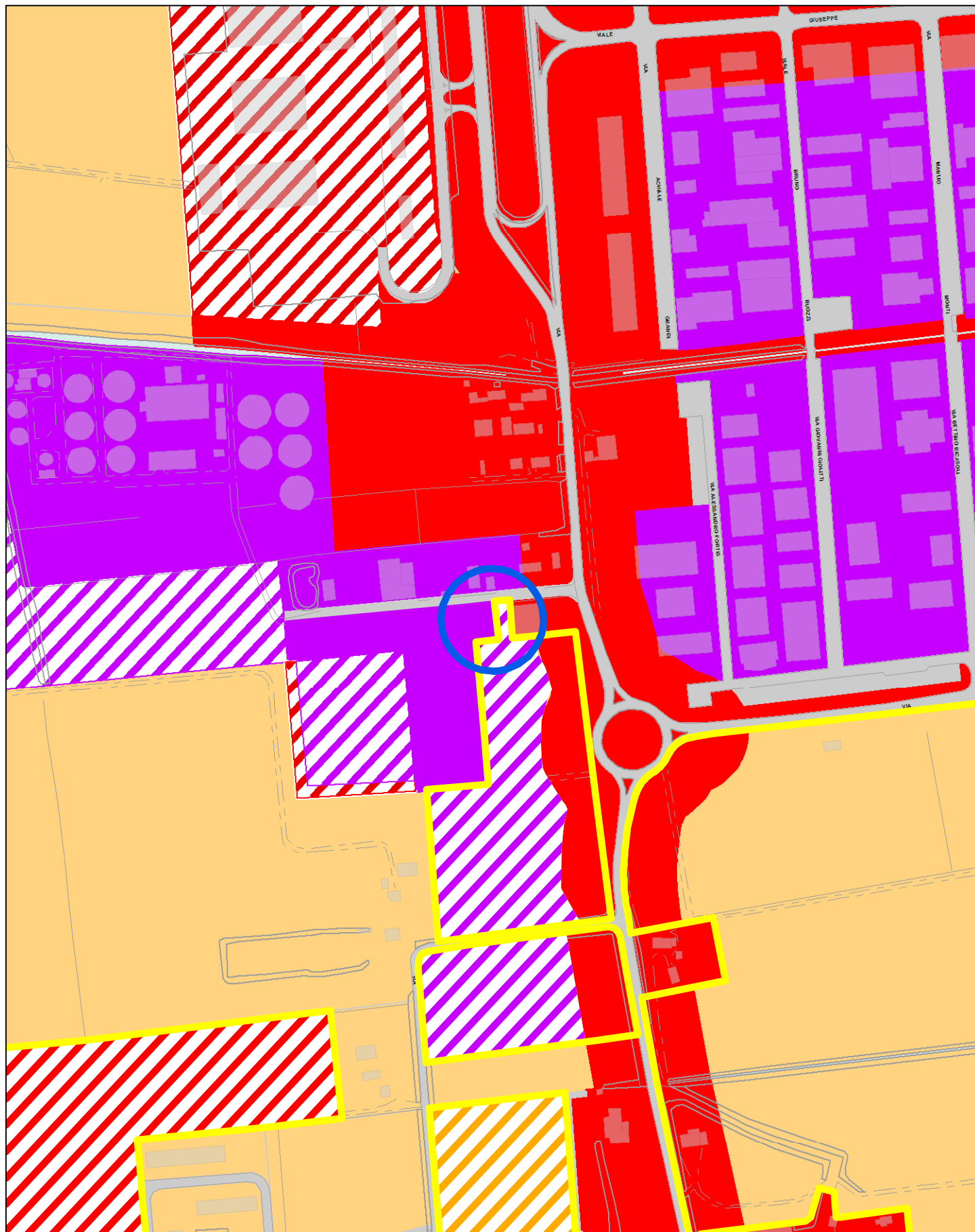
Località:

Variante di rettifica e adeguamento 2016

Classificazione Acustica del territorio comunale

STRALCIO ZONIZZAZIONE ACUSTICA - PROPOSTA DI VARIANTE

Scala 1 : 5.000



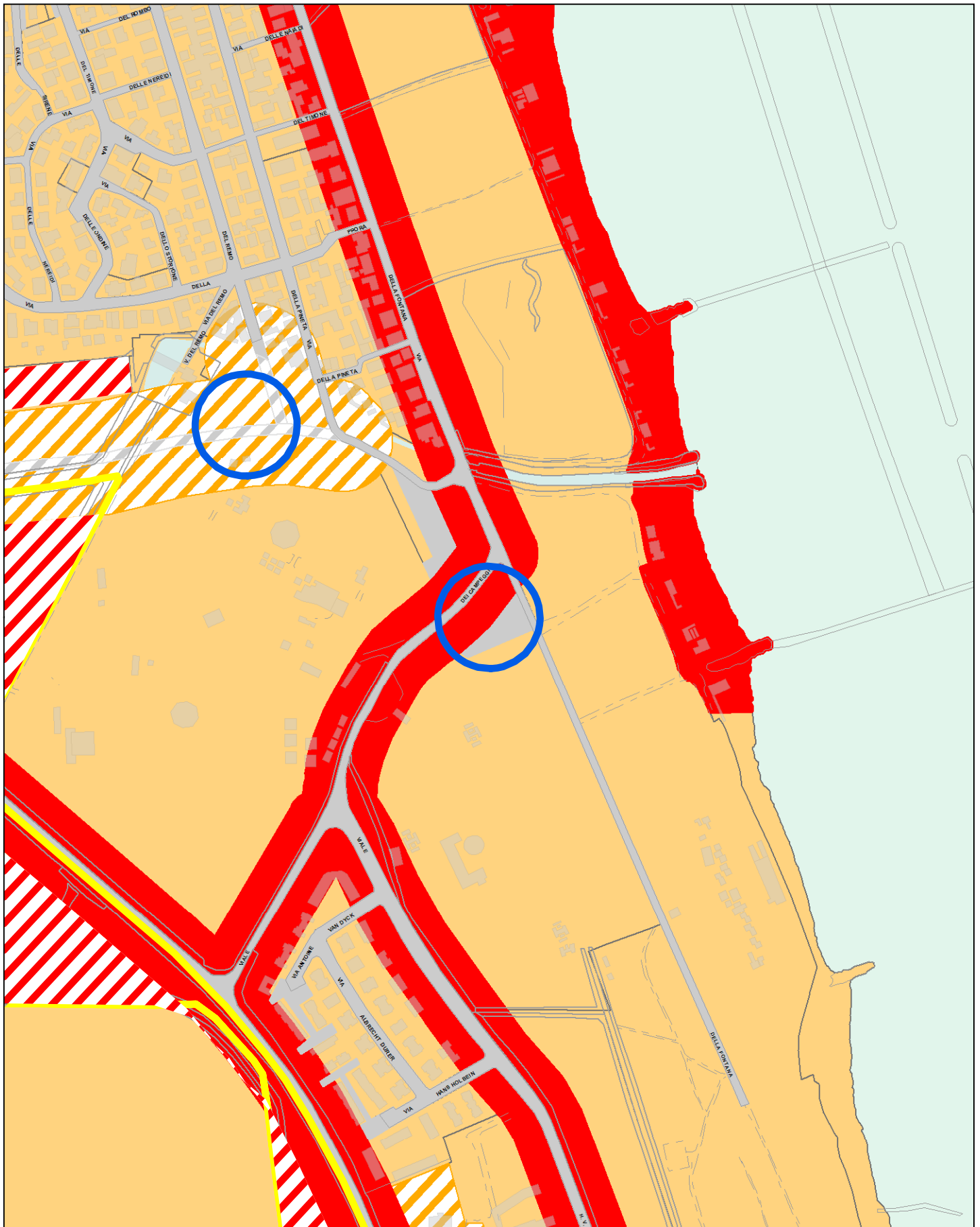


Id Osservazione 08
Area Territoriale: DEL MARE
Località:

Variante di rettifica e adeguamento 2016
Classificazione Acustica del territorio comunale

STRALCIO ZONIZZAZIONE ACUSTICA - CLASSIFICAZIONE VIGENTE

Scala 1 : 5.000



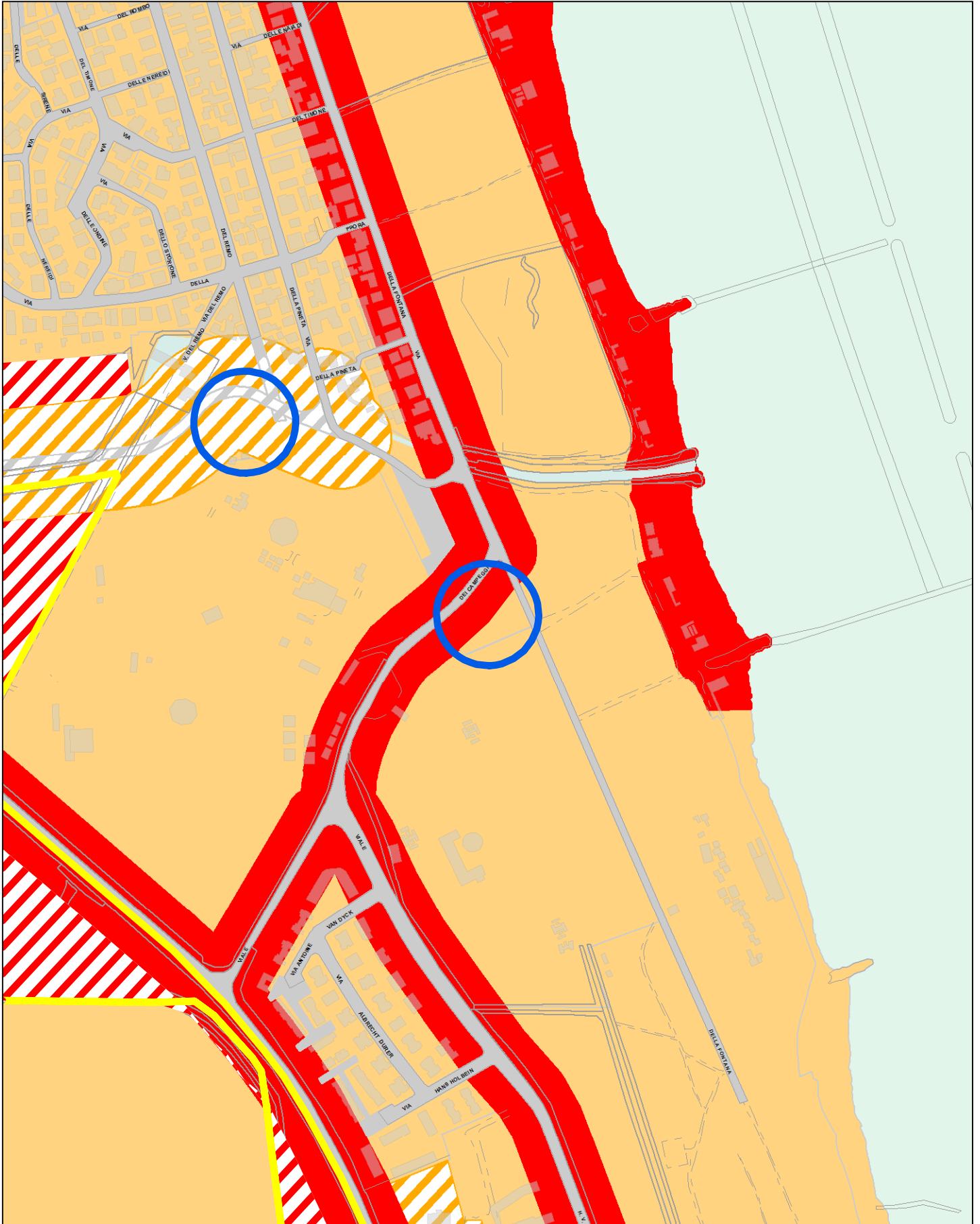


Id Osservazione 08
Area Territoriale: DEL MARE
Località:

Variante di rettifica e adeguamento 2016
Classificazione Acustica del territorio comunale

STRALCIO ZONIZZAZIONE ACUSTICA - PROPOSTA DI VARIANTE

Scala 1 : 5.000



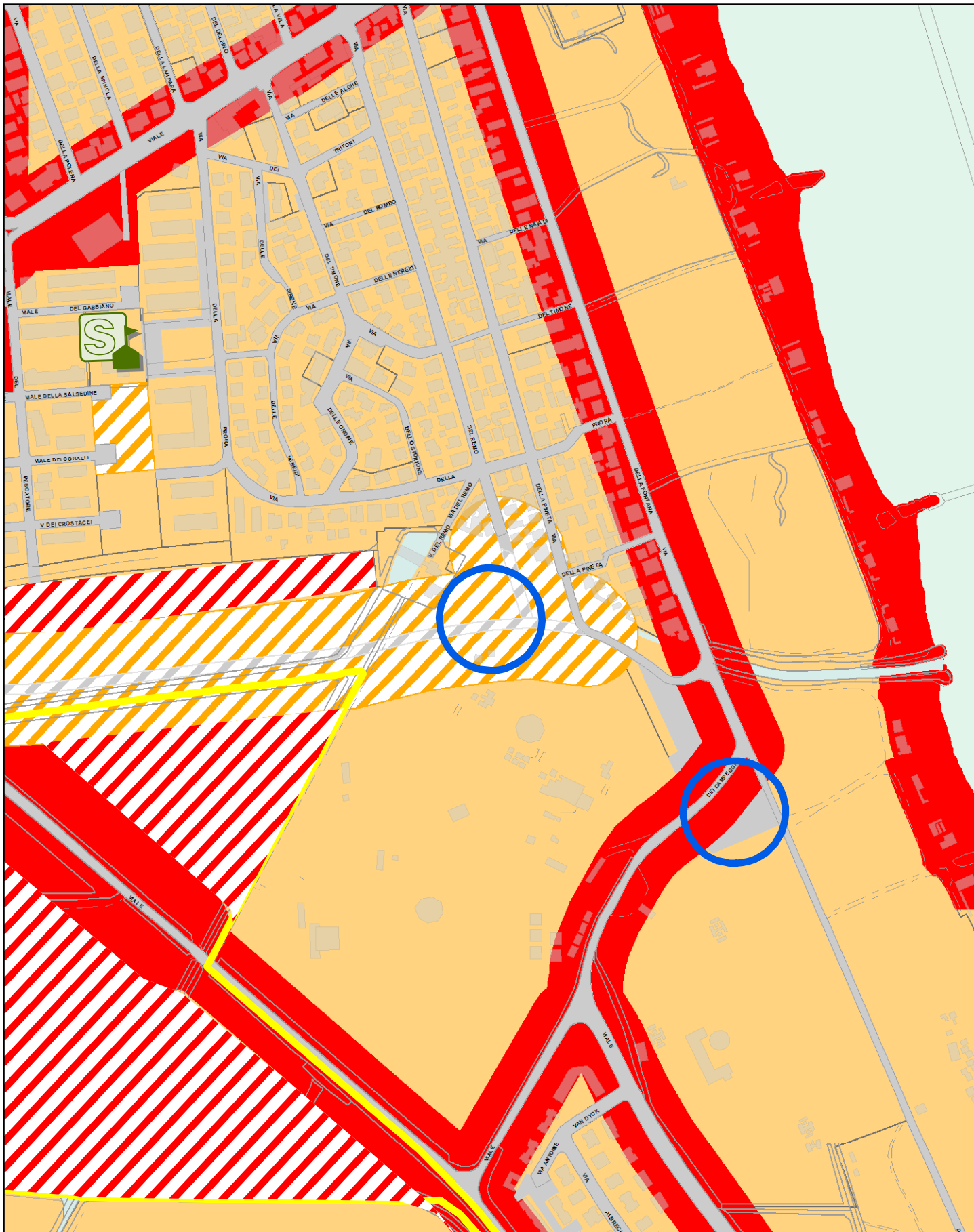


Id Osservazione 09
Area Territoriale: DEL MARE
Località:

Variante di rettifica e adeguamento 2016
Classificazione Acustica del territorio comunale

STRALCIO ZONIZZAZIONE ACUSTICA - CLASSIFICAZIONE VIGENTE

Scala 1 : 5.000





Id Osservazione 09

Area Territoriale: DEL MARE

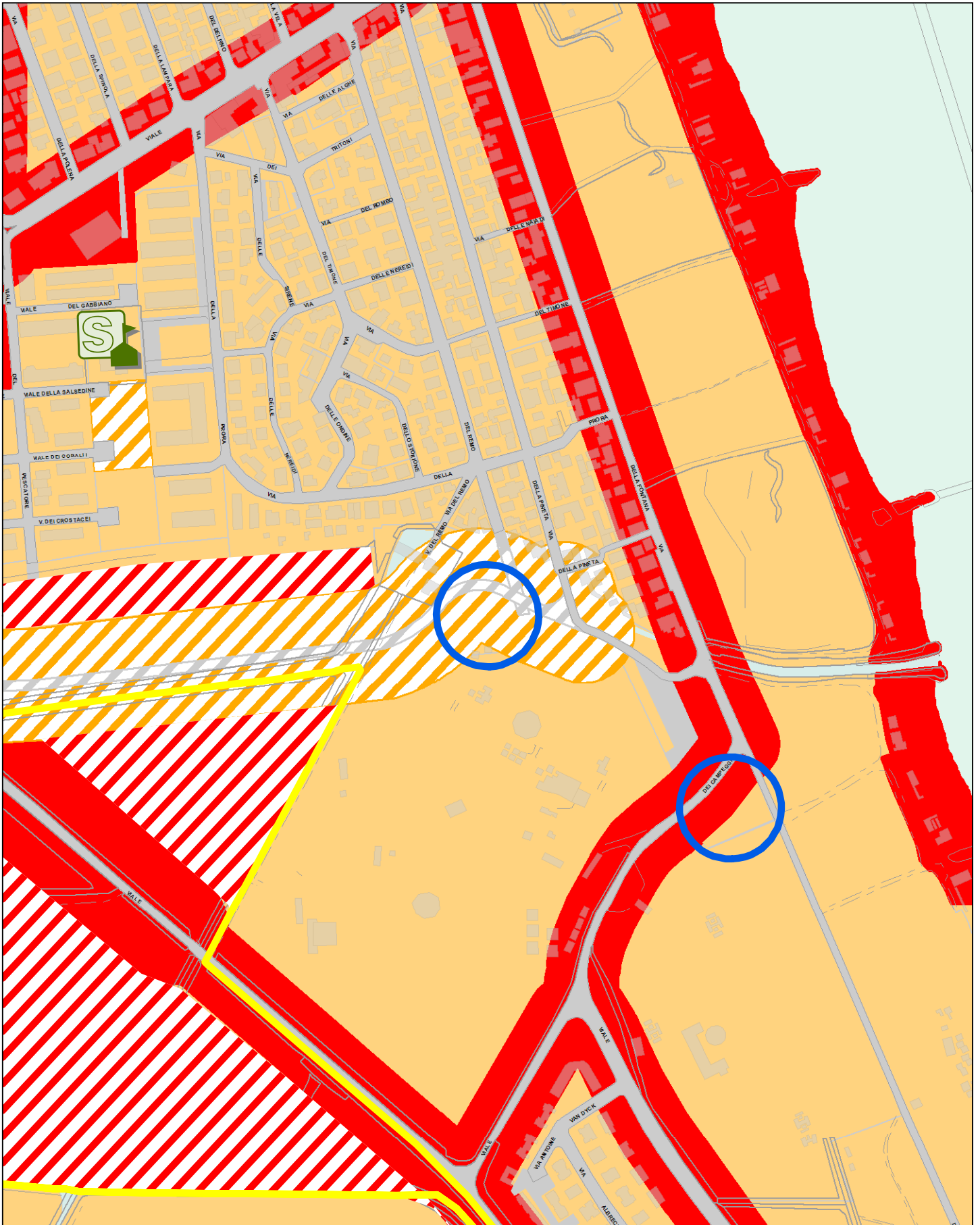
Località:

Variante di rettifica e adeguamento 2016

Classificazione Acustica del territorio comunale

STRALCIO ZONIZZAZIONE ACUSTICA - PROPOSTA DI VARIANTE

Scala 1 : 5.000



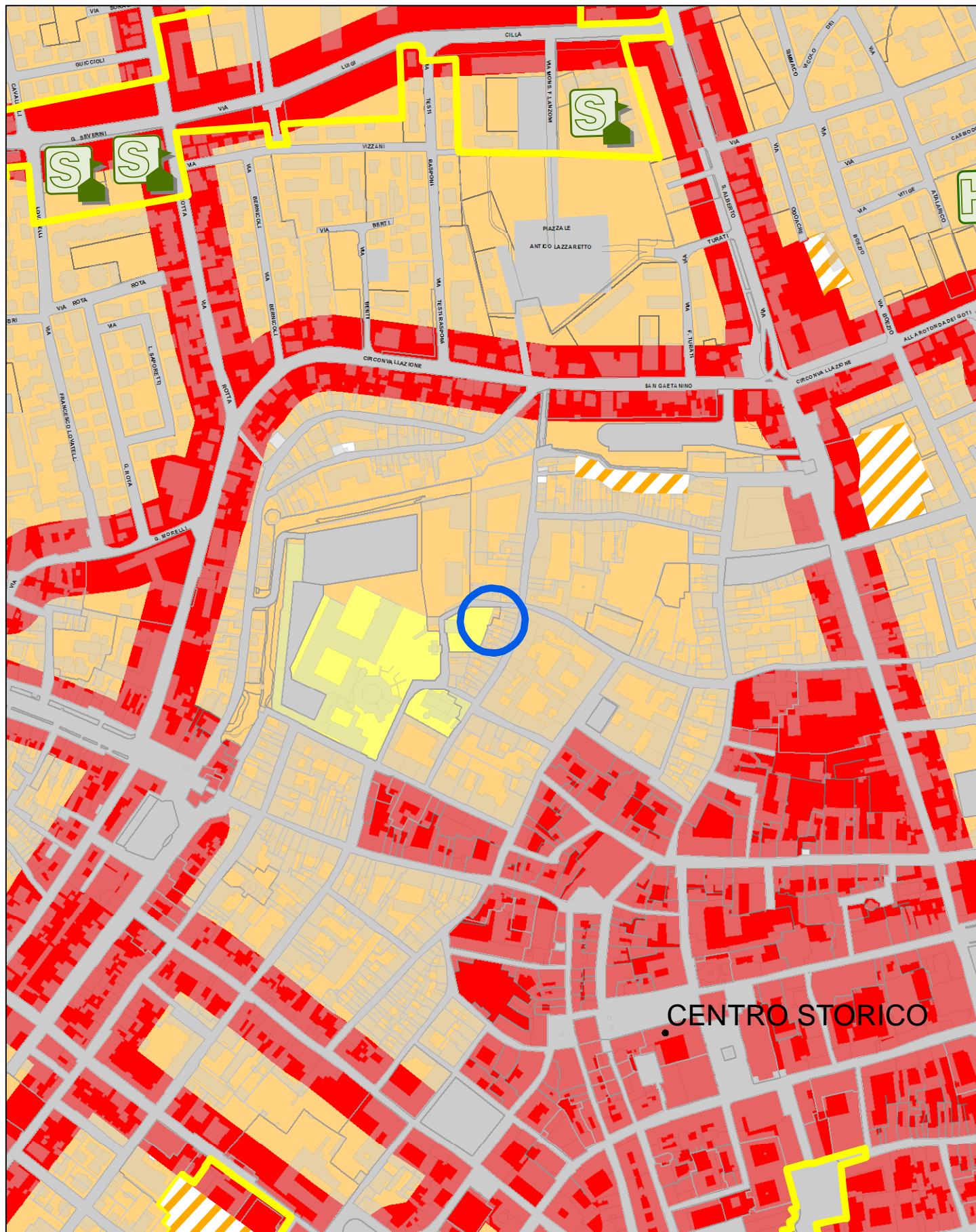


Id Osservazione 1 RUE 4.2
Area Territoriale: CENTRO URBANO
Località:

Variante di rettifica e adeguamento 2016
Classificazione Acustica del territorio comunale

STRALCIO ZONIZZAZIONE ACUSTICA - CLASSIFICAZIONE VIGENTE

Scala 1 : 5.000



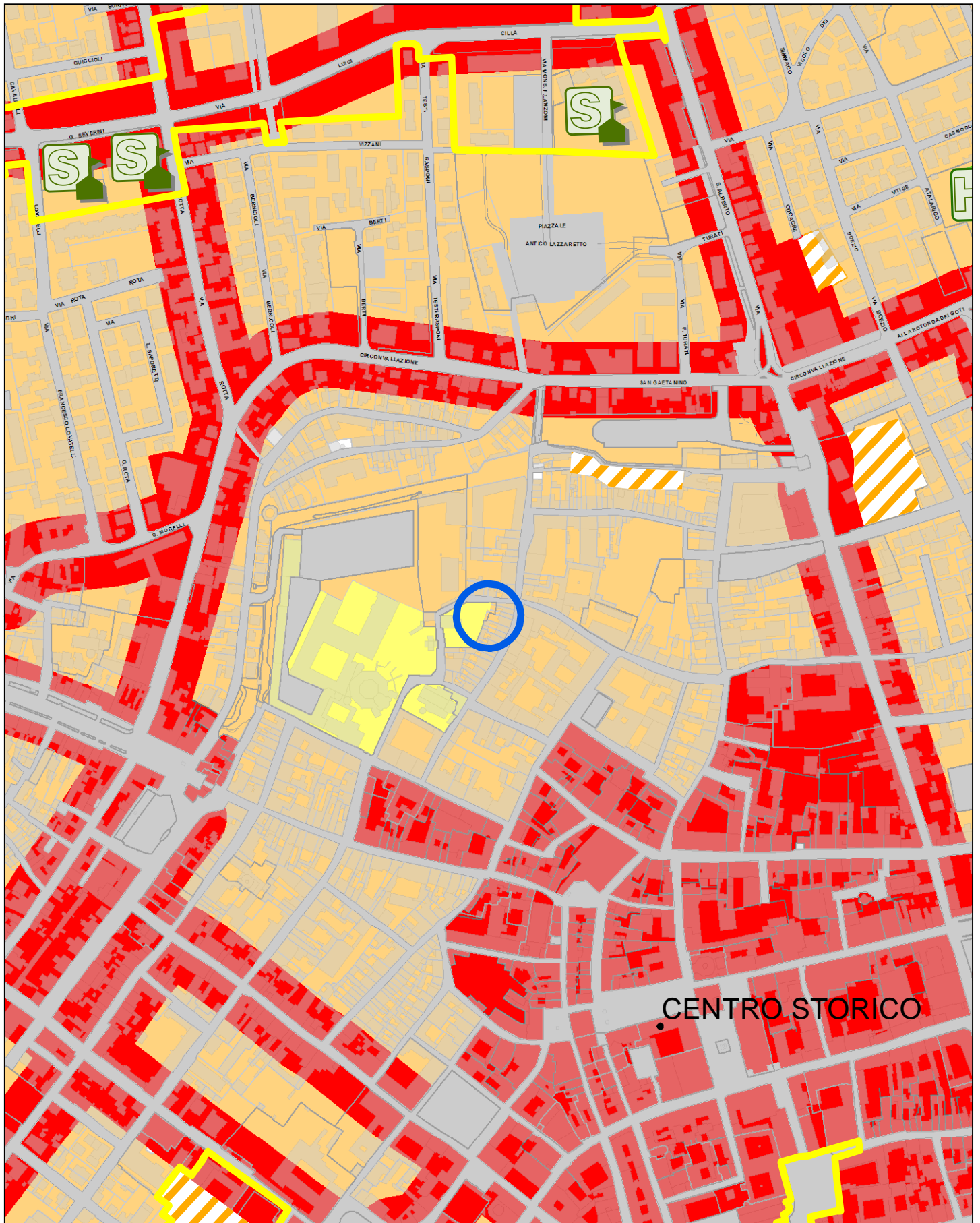


Id Osservazione 1 RUE 4.2
Area Territoriale: CENTRO URBANO
Località:

Variante di rettifica e adeguamento 2016
Classificazione Acustica del territorio comunale

STRALCIO ZONIZZAZIONE ACUSTICA - PROPOSTA DI VARIANTE

Scala 1 : 5.000



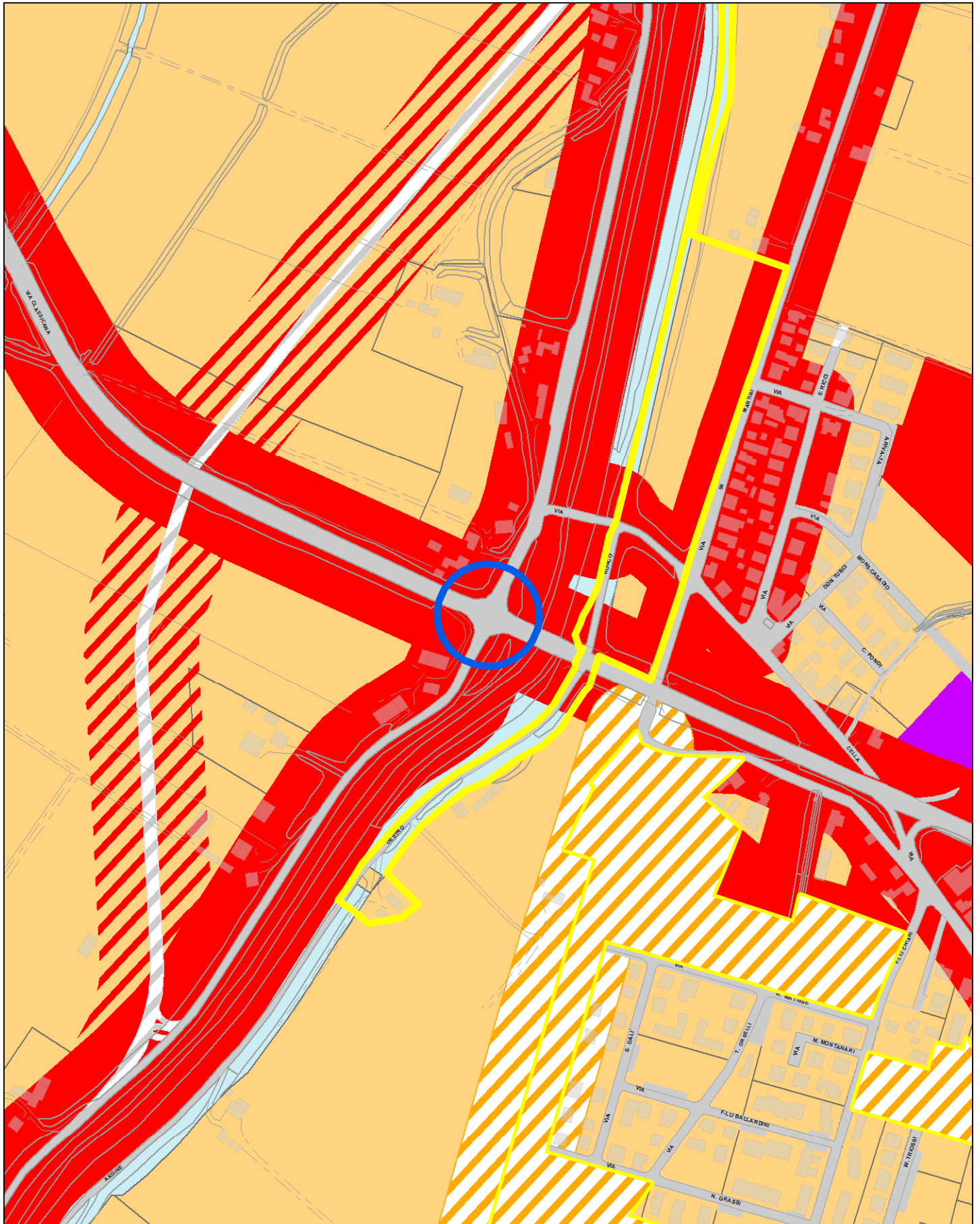


Id Osservazione 12
Area Territoriale: RAVENNA SUD
Località:

Variante di rettifica e adeguamento 2016
Classificazione Acustica del territorio comunale

STRALCIO ZONIZZAZIONE ACUSTICA - CLASSIFICAZIONE VIGENTE

Scala 1 : 5.000



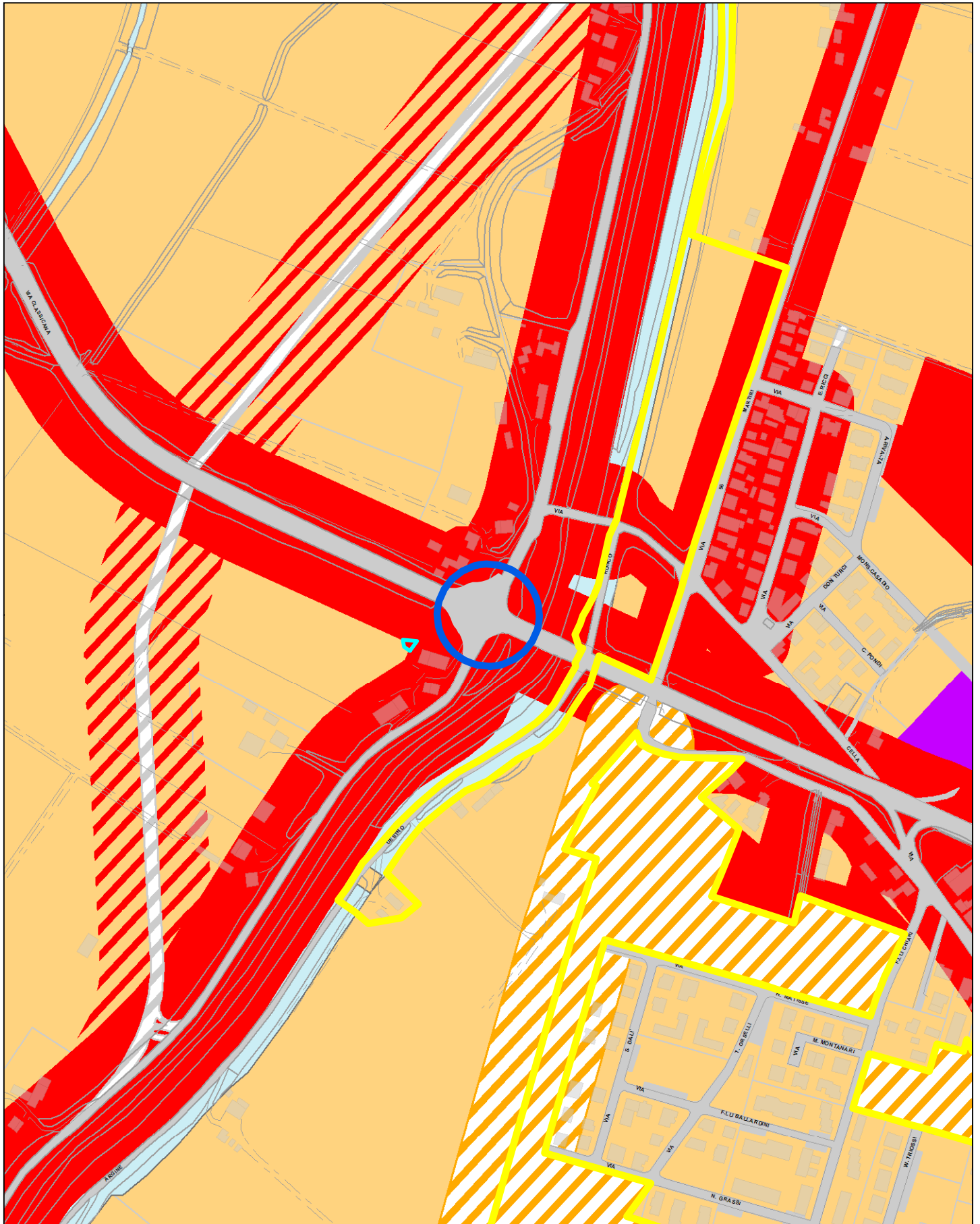


Id Osservazione 12
Area Territoriale: RAVENNA SUD
Località:

Variante di rettifica e adeguamento 2016
Classificazione Acustica del territorio comunale

STRALCIO ZONIZZAZIONE ACUSTICA - PROPOSTA DI VARIANTE

Scala 1 : 5.000





Classificazione Acustica del Comune di Ravenna

Fasce di Pertinenza delle Infrastrutture di trasporto

Stralci con le modifiche conseguenti la variante di rettifica e adeguamento 2016 al RUE

LEGENDA

Viabilità Esistente

 Classe III

 Classe IV

 Classe V

Viabilità di Progetto

 Classe III

 Classe IV

Ferrovia

 Classe V

 Classe IV

ADOTTATO	Delibera di C.C.P.G. 69207	Del 20/07/09
AGGIORNAMENTO	Delibera di C.C. P.G. 26988	Del 14/03/11
APPROVATO	Delibera di C.C. P.G. 78142/54	Del 28/05/15
PUBBLICATO	B.U.R. n. 154	Del 01/07/15
MODIFICATO CON	Delibera di C.C. P.G. 54946/88	Del 14/04/16 Approvazione Var. Adeguamento e semplificazione RUE

Sindaco	Fabrizio Matteucci
Segretario Generale	Dott. Paolo Neri
Assessore Ambiente	Guido Guerrieri
Assessore Urbanistica	Libero Asioli

UNITA' DI PROGETTO

Economia e Territorio

Capo Area Dott.ssa Paola Bissi

Servizio Ambiente ed Aree Verdi

Capo Servizio Dott. Angela Vistoli
Funzionario Tecnico Dott. Sandro Molducci
Istruttore Tecnico Barbara Amadori

Servizio Gestione Urbanistica ed Edilizia Residenziale Pubblica

Funzionario Tecnico Arch. Antonia Tassinari
Collaboratori Dott. Paolo Minguzzi Brusi Francesca

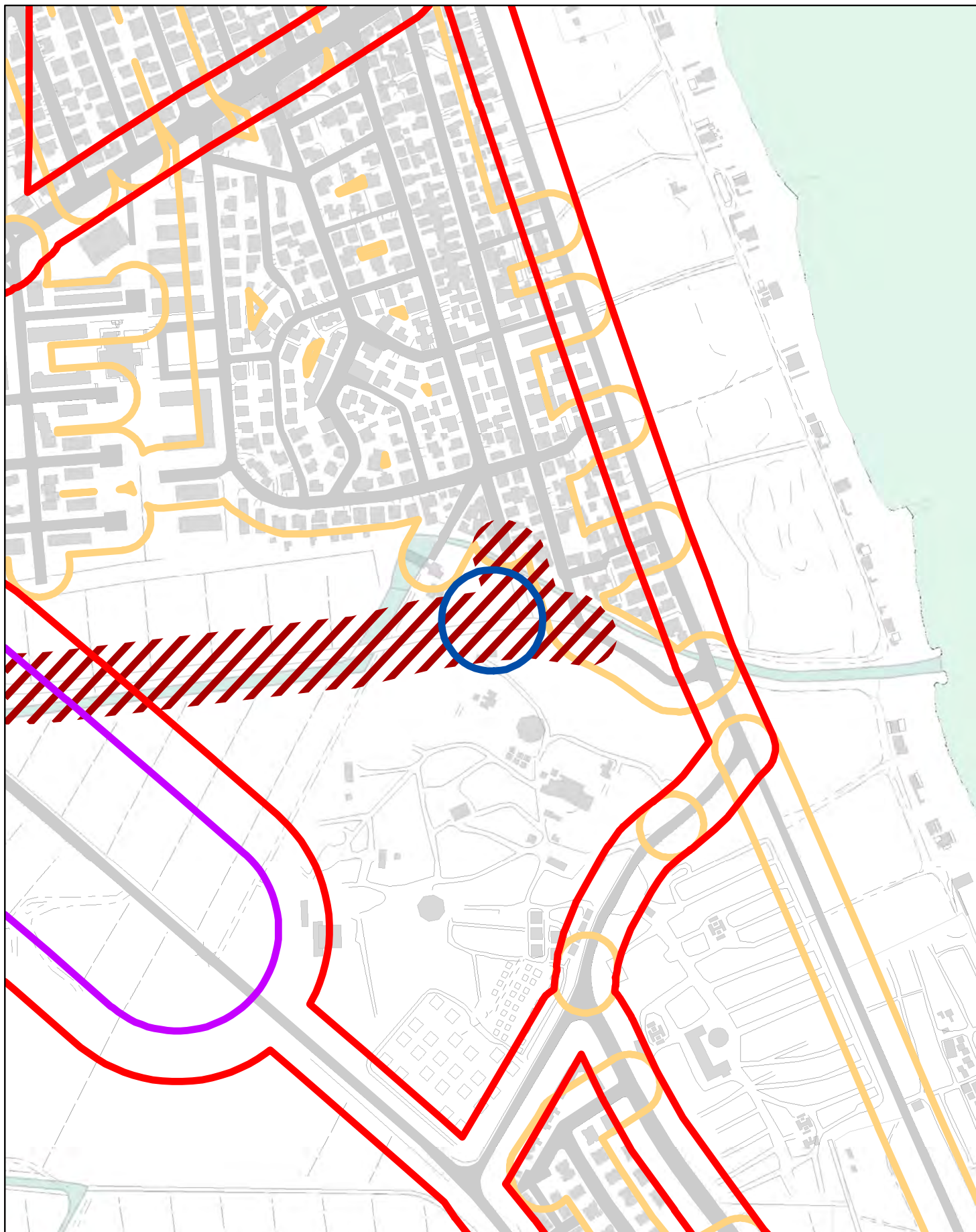


Id Osservazione 09
Area Territoriale: DEL MARE
Località:

Variante di rettifica e adeguamento 2016
Classificazione Acustica del territorio comunale
Fasce di Pertinenza delle Infrastrutture di trasporto

STRALCIO ZONIZZAZIONE ACUSTICA - STATO ATTUALE

Scala 1 : 5.000



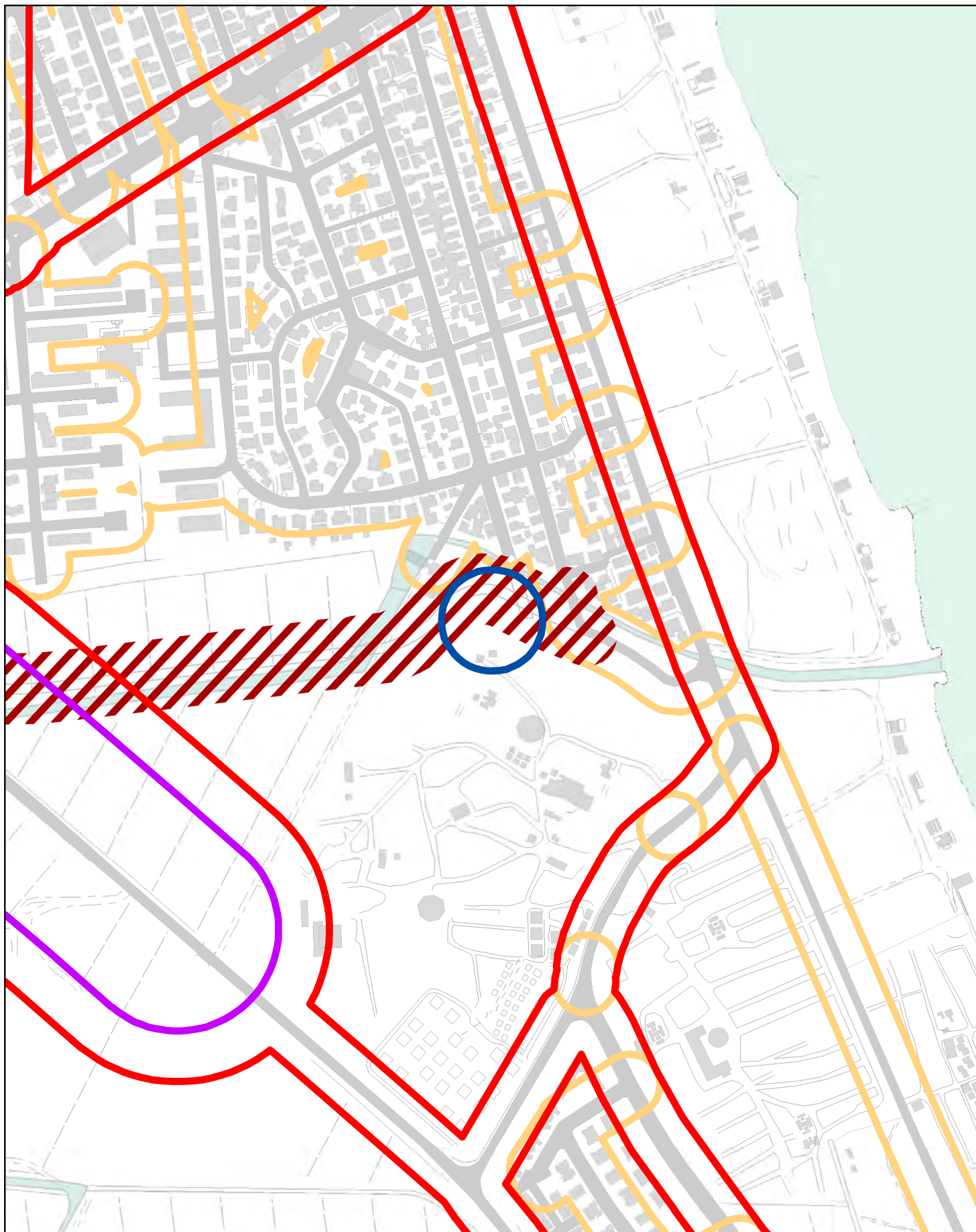


Id Osservazione 09
Area Territoriale: DEL MARE
Località:

Variante di rettifica e adeguamento 2016
Classificazione Acustica del territorio comunale
Fasce di Pertinenza delle Infrastrutture di trasporto

STRALCIO ZONIZZAZIONE ACUSTICA - PROPOSTA DI VARIANTE

Scala 1 : 5.000



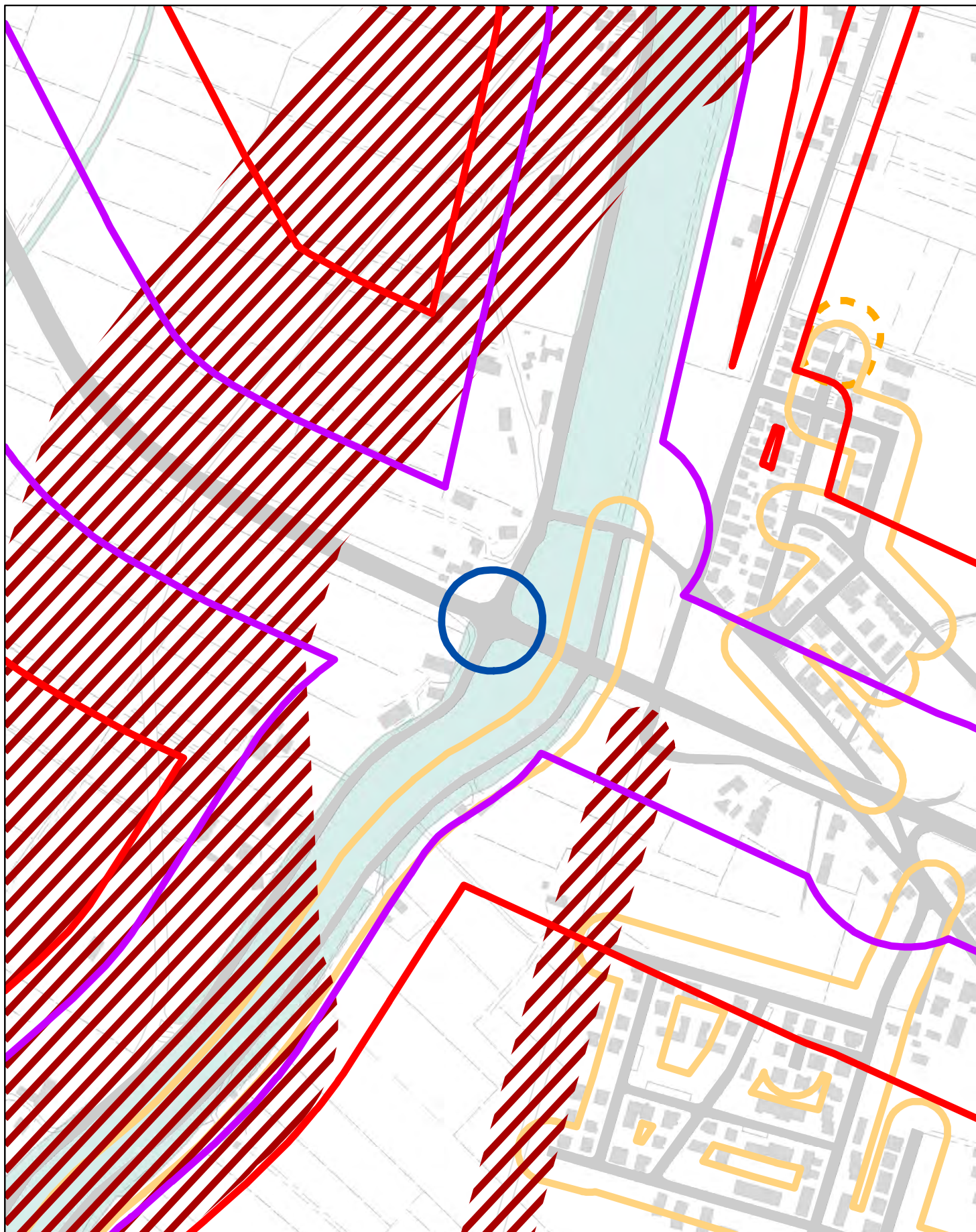


Id Osservazione 12
Area Territoriale: RAVENNA SUD
Località:

Variante di rettifica e adeguamento 2016
Classificazione Acustica del territorio comunale
Fasce di Pertinenza delle Infrastrutture di trasporto

STRALCIO ZONIZZAZIONE ACUSTICA - STATO ATTUALE

Scala 1 : 5.000





Id Osservazione 12
Area Territoriale: RAVENNA SUD
Località:

Variante di rettifica e adeguamento 2016
Classificazione Acustica del territorio comunale
Fasce di Pertinenza delle Infrastrutture di trasporto

STRALCIO ZONIZZAZIONE ACUSTICA - PROPOSTA DI VARIANTE

Scala 1 : 5.000

