





Elaborato gestionale

Regolamento Urbanistico Edilizio

RUE 10 Tavola dei vincoli – Schede vincoli

Variante 2015 **di adeguamento e semplificazione**

ADOTTATO con Delibera di CC. n. 103054/79 del 21/07/2015
PUBBLICATO sul B.U.R. del 12/08/2015
APPROVATO con Delibera di CC. n. del
PUBBLICATO sul B.U.R. del



VARIANTE 2015 DI ADEGUAMENTO E SEMPLIFICAZIONE

Sindaco

Fabrizio Matteucci

Segretario Generale

Paolo Neri

Assessore Urbanistica, Edilizia, Grandi Infrastrutture

Libero Asioli

Coordinamento generale: Paola Bissi

Responsabile di procedimento: Francesca Proni

Unità operativa:

Raffaella Bendazzi, Francesca Brusi, Doriana Casilio, Giovanna Galassi Minguzzi, Franca Gordini, Paolo Minguzzi, Federica Proni, Leonardo Rossi

Gruppo di lavoro:

Patrizia Alberici, Gloria Dradi, Flavio Magnani, Angela Vistoli, Roberto Braghini, Rudy Lemmi, Antonia Tassinari, Eugenio Vichi, Maurizio Fabbri, Fausto Mazzesi, Simone Ruffilli, Silvia Ulazzi

Consulenti Airs srl:

Coordinatore: Camilla Alessi

Gruppo di lavoro: Juri Albertazzi, Irene Bugamelli, Salvatore Giordano, Francesco Mazza, Paola Mingolini, Fabio Montigiani, Francesca Rametta, Gildo Tomassetti,

Tavola dei vincoli: Schede vincoli

Premessa

La Tavola dei vincoli, quale documento conoscitivo, è stata introdotta dall'art. 51 della LR 15/2013, che ha modificato ed integrato il precedente art. 19 ("Carta unica del territorio") della LR 20/2000. La finalità della norma regionale è di "assicurare la certezza della disciplina urbanistica e territoriale vigente e dei vincoli che gravano sul territorio e, conseguentemente, semplificare la presentazione e il controllo dei titoli edilizi e ogni altra attività di verifica della conformità degli interventi di trasformazione progettati".

Il RUE 10 Tavola dei vincoli (suddiviso in overlay da 10.1 a 10.5), corredata dell'apposito elaborato, RUE 10 *Tavola dei vincoli - Schede vincoli*, quale elaborato gestionale del RUE realizzato sulla scorta dell'aggiornamento inerente la ricognizione dei vincoli già operata dal PSC (tavole gestionali di PSC) e nell'attesa dell'emanazione dell'atto di indirizzo e coordinamento regionale previsto all'art. 51 comma 3 sexies, rappresenta "i vincoli che precludono, limitano o condizionano l'uso o la trasformazione del territorio, derivanti oltre che dagli strumenti di pianificazione urbanistica vigenti (già contenuti nei relativi strumenti), dalle leggi, dai piani sovraordinati, generali o settoriali, ovvero dagli atti amministrativi di apposizione di vincoli di tutela" e le tutele volte alla sicurezza antropica ed alla salvaguardia delle risorse naturali, ambientali, paesaggistiche e storiche del territorio comunale.

In esito all'approvazione della presente variante, gli overlay della tavola dei vincoli e le rispettive schede, saranno consultabili anche attraverso il "Visore Unico Tavola dei Vincoli" (accessibile tramite le mappe interattive del RUE) in modalità interattiva: tale modalità darà la possibilità di consultare il territorio in modo più dettagliato alle diverse scale dei singoli vincoli rispetto alle tavole overlay stampate a scala "fissa" 1:60.000, inoltre in esso sarà possibile trovare, interrogando lo strumento, tutti i documenti/collegamenti ipertestuali/pagine web, inerenti le informazioni di approfondimento.

Si precisa che le informazioni contenute nel RUE10 "Tavola dei vincoli", sono elaborate da documenti cartacei e/o informatizzati trasmessi dai competenti enti sovraordinati, dai soggetti gestori o ricavati dalle relative banche dati, che variano nella scala e nelle informazioni territoriali contenute, pertanto le rappresentazioni grafiche visualizzabili sul "Visore Unico Tavola dei Vincoli" ed ogni altro aspetto, hanno funzione di sola ricognizione. Pertanto, le rappresentazioni grafiche ed ogni altro aspetto, nell'ambito del progetto dovranno essere puntualmente verificate con i documenti originali del vincolo stesso.

In particolare le informazioni relative a vincoli e tutele gravanti sui beni culturali, pur individuando le aree escluse ex lege dal regime di tutela c.2 art.142 DLgs 42/2004, hanno funzione di sola ricognizione e non esauriscono il catalogo dei beni tutelati. I limiti degli oggetti territoriali generanti vincolo ope legis, sono finalizzati ad un utilizzo indiziario non probatorio. Nei casi limite e nel dubbio è probatorio il solo rilievo sul posto, asseverato da tecnico abilitato, restando comunque in capo alla competente Soprintendenza la validazione della sussistenza del vincolo.

L'elaborato RUE10 "Tavola dei vincoli" viene aggiornata con il procedimento previsto dalla Legge Regionale a seguito di modifica dei Piani sovraordinati o in caso di modifica dei vincoli territoriali, paesaggistici e ambientali; quanto alle reti il Comune e gli Enti incaricati della gestione del servizio provvederanno alla formazione ed all'aggiornamento del tracciato delle reti e degli impianti, secondo quanto previsto dalle norme di settore.

Le schede a seguito riportate sono raggruppate ed ordinate in base all'ordine dato agli overlay di seguito riportato :

RUE 10.1 – Overlay vincoli paesaggistici vigenti ai sensi del Codice dei beni culturali e del paesaggio art.136 e art.142

RUE 10.2 – Overlay vincoli ambientali vigenti

RUE 10.3 - Overlay vincoli di PTCP:

RUE 10.3.1 - Overlay sintesi del PTCP: Tutela dei sistemi ambientali e delle risorse naturali e storico-culturali

RUE 10.3.2 - Overlay sintesi del PTCP: dossi, paleodossi e sistemi dunosi

RUE 10.3.3 - Overlay sintesi del PTCP: Piano Provinciale di Gestione dei Rifiuti (PPGR) e Piano Regionale di Tutela delle Acque (PRTA)

RUE 10.4 - Overlay Piani stralcio di bacino - Rischio idrogeologico


RUE 10.4 .1- Overlay direttiva verifiche idrauliche e accorgimenti tecnici – Piani stralcio Bacino Fiumi Romagnoli

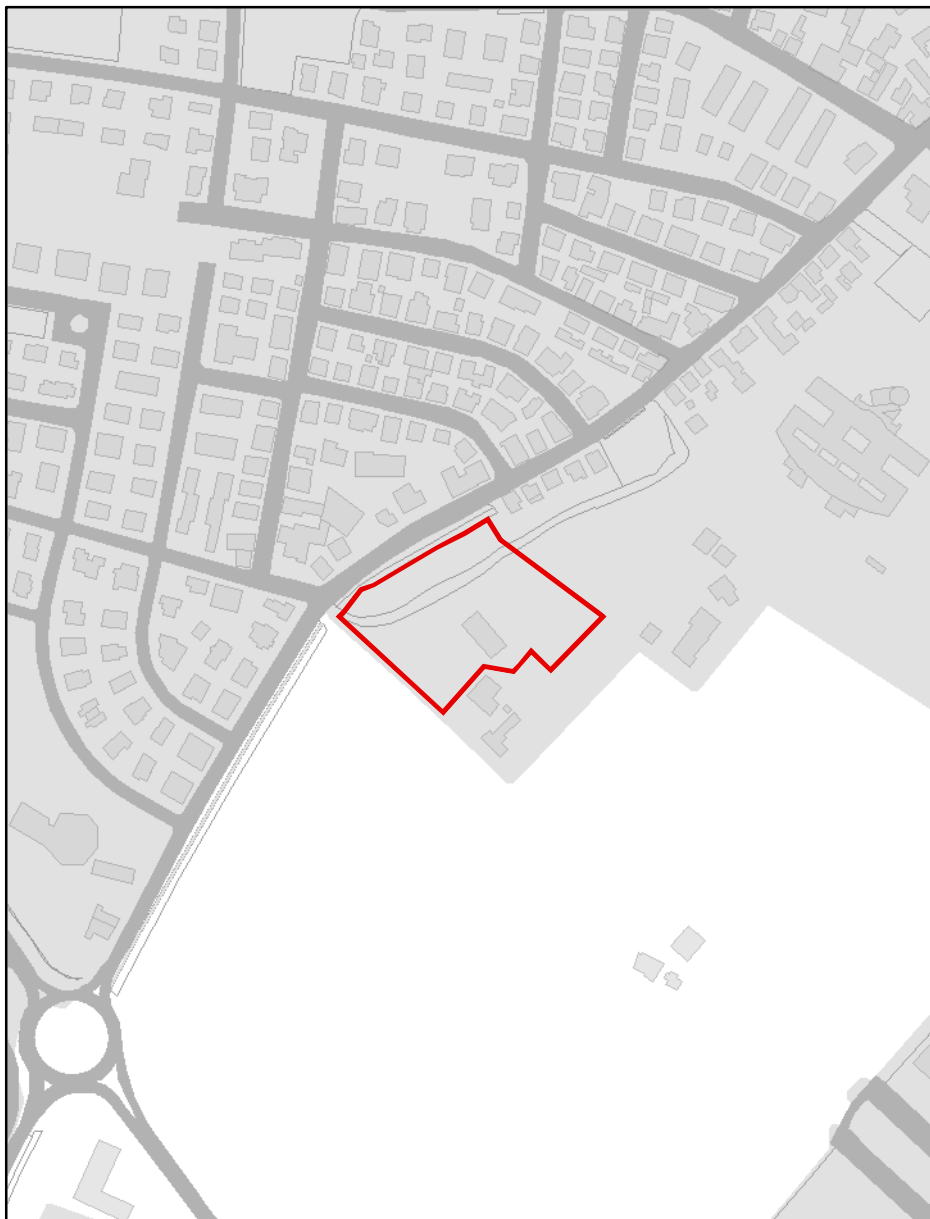
RUE 10.5 - Overlay canali rete scolante – Consorzio di Bonifica

RUE 10.1

**OVERLAY VINCOLI PAESAGGISTICI VIGENTI AI SENSI DEL
CODICE DEI BENI CULTURALI E DEL PAESAGGIO ART.136 E ART.142**

RUE 10.1 - Overlay vincoli paesaggistici vigenti ai sensi del Codice dei beni culturali e del paesaggio art. 136 e art. 142**Legenda**

 Aree di notevole interesse pubblico

**Beni paesaggistici di notevole interesse pubblico**

Scala di acquisizione del dato: 1:5.000

Denominazione: Parco Bosco Baronio


Tutelato ai sensi del D.Lgs. 42/2004 art.136

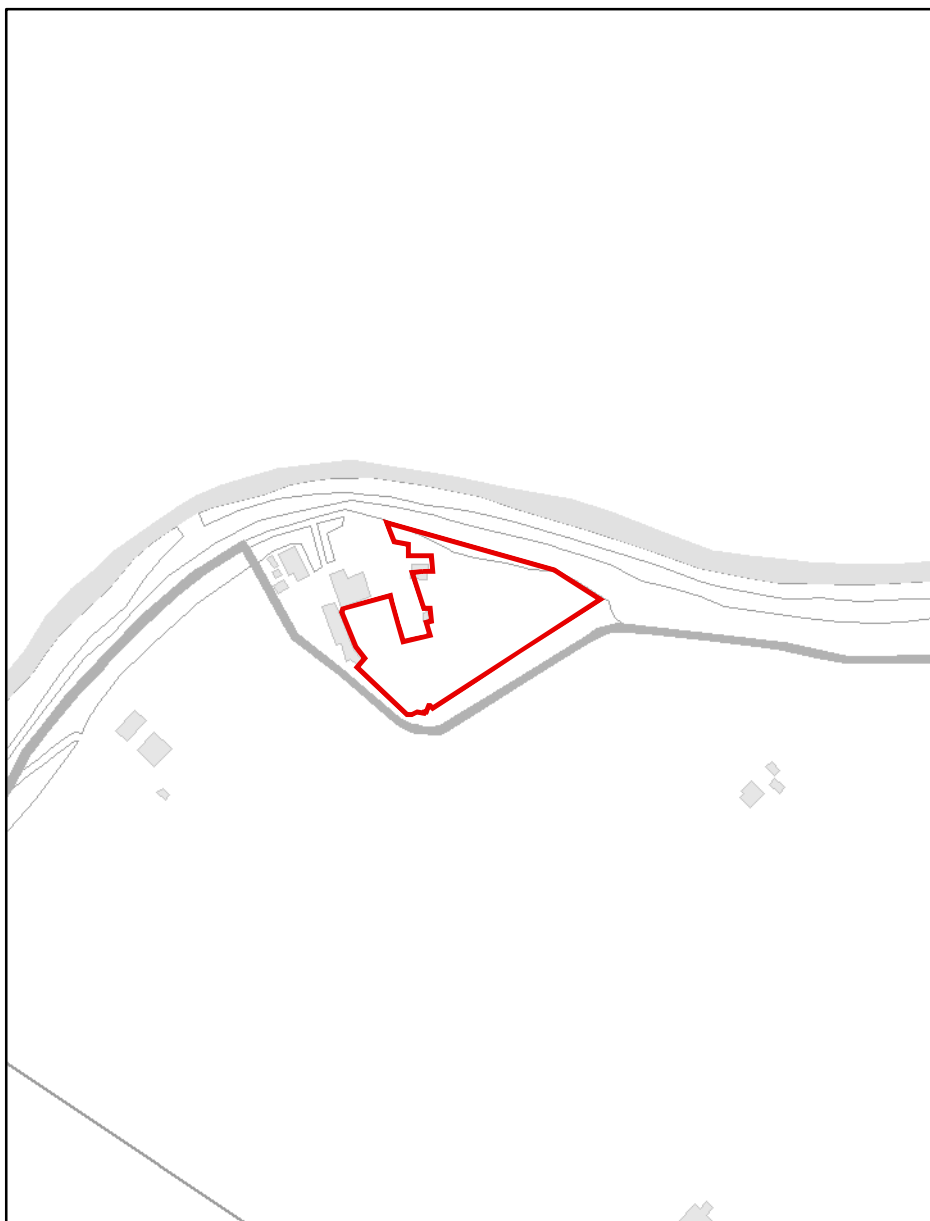
Atto di istituzione: D.M. 30/04/1966

Note: I limiti dei presenti oggetti territoriali vincolati ai sensi del D.Lgs.42/04 art.136, istituiti con DM o DGR, sono finalizzati ad un utilizzo indiziario non probatorio. Solo i documenti e la cartografia originale hanno carattere probatorio

Nota: Dati ricavati dalla banca dati dei beni paesaggistici della Regione Emilia Romagna

RUE 10.1 - Overlay vincoli paesaggistici vigenti ai sensi del Codice dei beni culturali e del paesaggio art. 136 e art. 142**Legenda**

 Aree di notevole interesse pubblico

**Beni paesaggistici di notevole interesse pubblico**

Scala di acquisizione del dato: 1:5.000

Denominazione: Parco Cini Gamba


Tutelato ai sensi del D.Lgs. 42/2004 art.136

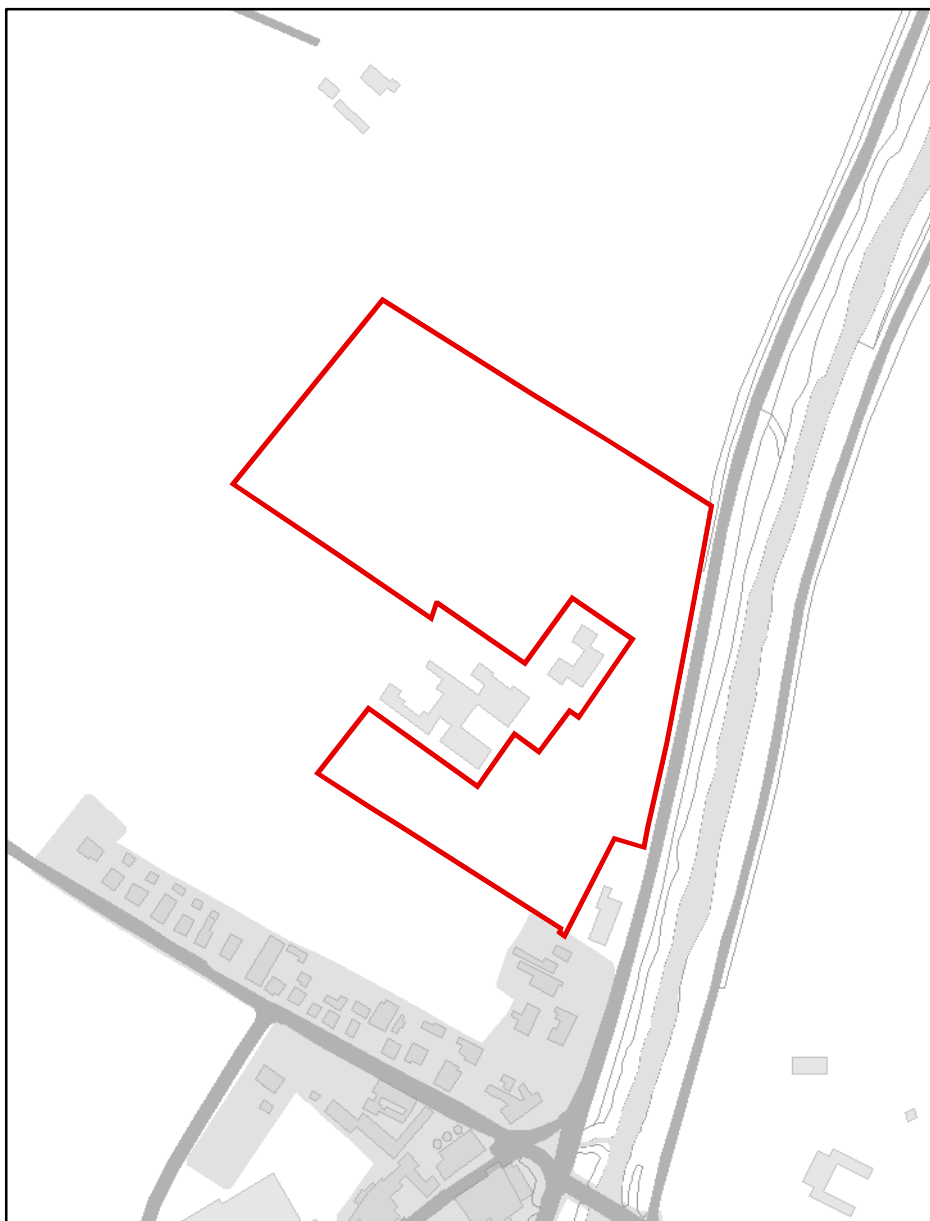
Atto di istituzione: D.M. 26/06/1952

Note: I limiti dei presenti oggetti territoriali vincolati ai sensi del D.Lgs.42/04 art.136, istituiti con DM o DGR, sono finalizzati ad un utilizzo indiziario non probatorio. Solo i documenti e la cartografia originale hanno carattere probatorio

Nota: Dati ricavati dalla banca dati dei beni paesaggistici della Regione Emilia Romagna

RUE 10.1 - Overlay vincoli paesaggistici vigenti ai sensi del Codice dei beni culturali e del paesaggio art. 136 e art. 142**Legenda**

 Aree di notevole interesse pubblico

**Beni paesaggistici di notevole interesse pubblico**

Scala di acquisizione del dato: 1:5.000

Denominazione: Parco Pasolini


Tutelato ai sensi del D.Lgs. 42/2004 art.136

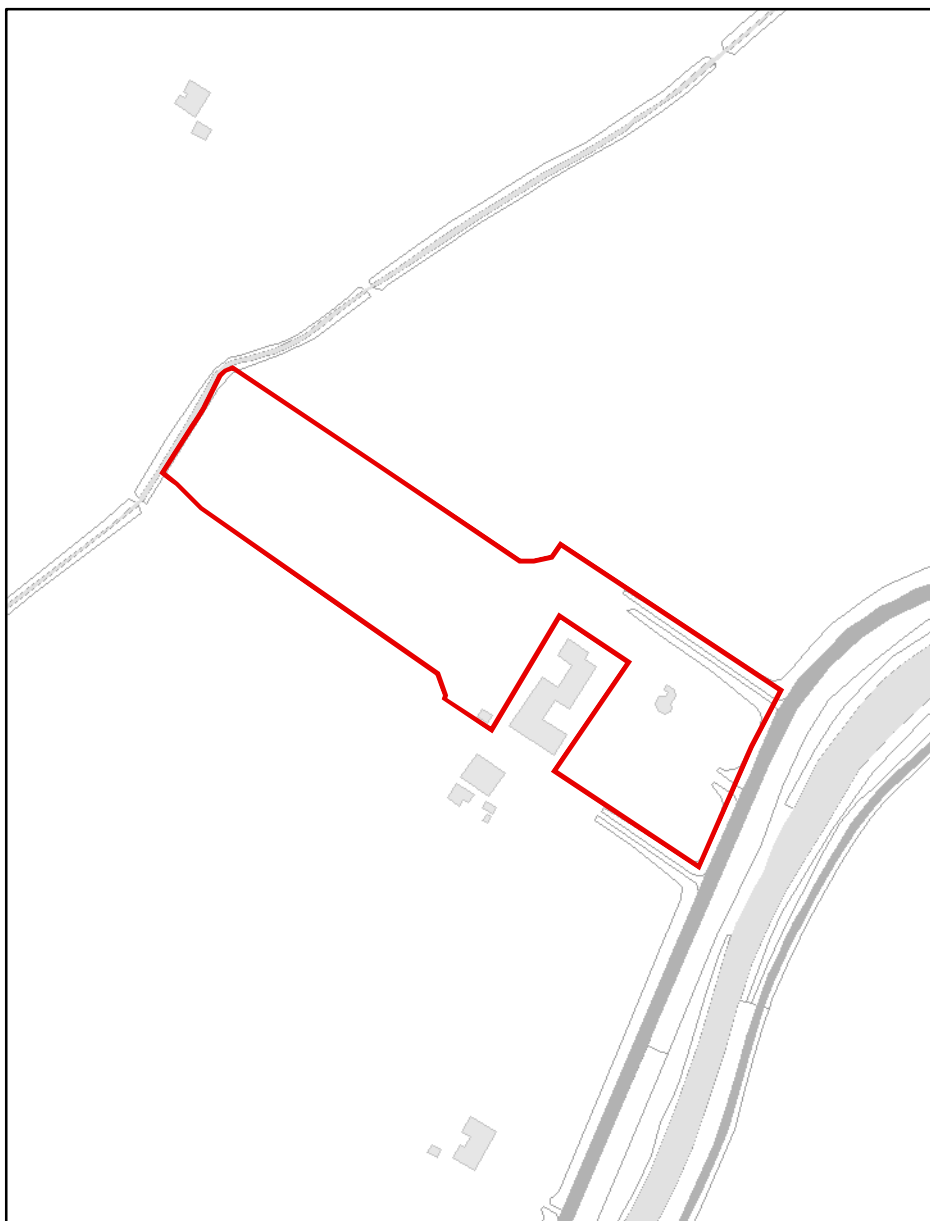
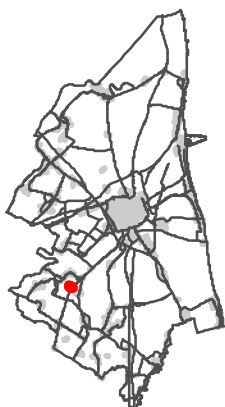
Atto di istituzione: D.M. 26/06/1952

Note: I limiti dei presenti oggetti territoriali vincolati ai sensi del D.Lgs.42/04 art.136, istituiti con DM o DGR, sono finalizzati ad un utilizzo indiziario non probatorio. Solo i documenti e la cartografia originale hanno carattere probatorio

Nota: Dati ricavati dalla banca dati dei beni paesaggistici della Regione Emilia Romagna

RUE 10.1 - Overlay vincoli paesaggistici vigenti ai sensi del Codice dei beni culturali e del paesaggio art. 136 e art. 142**Legenda**

 Aree di notevole interesse pubblico

**Beni paesaggistici di notevole interesse pubblico**

Scala di acquisizione del dato: 1:5.000

Denominazione: Parco Archi Corbucci detto La Monaldina


Tutelato ai sensi del D.Lgs. 42/2004 art.136

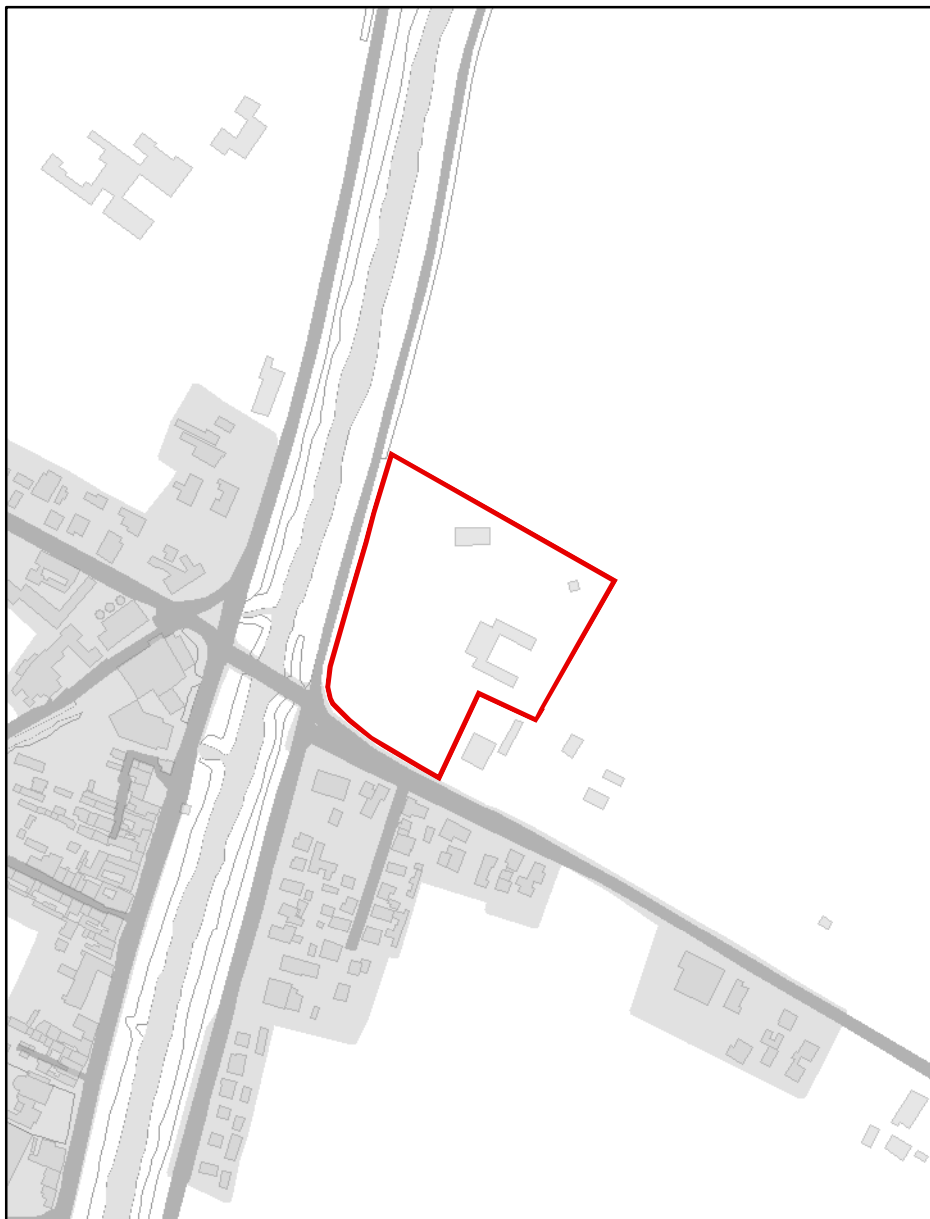
Atto di istituzione: D.M. 26/06/1952

Note: I limiti dei presenti oggetti territoriali vincolati ai sensi del D.Lgs.42/04 art.136, istituiti con DM o DGR, sono finalizzati ad un utilizzo indiziario non probatorio. Solo i documenti e la cartografia originale hanno carattere probatorio

Nota: Dati ricavati dalla banca dati dei beni paesaggistici della Regione Emilia Romagna

RUE 10.1 - Overlay vincoli paesaggistici vigenti ai sensi del Codice dei beni culturali e del paesaggio art. 136 e art. 142**Legenda**

 Aree di notevole interesse pubblico

**Beni paesaggistici di notevole interesse pubblico**

Scala di acquisizione del dato: 1:5.000

Denominazione: Parco Villa della Torre


Tutelato ai sensi del D.Lgs. 42/2004 art.136

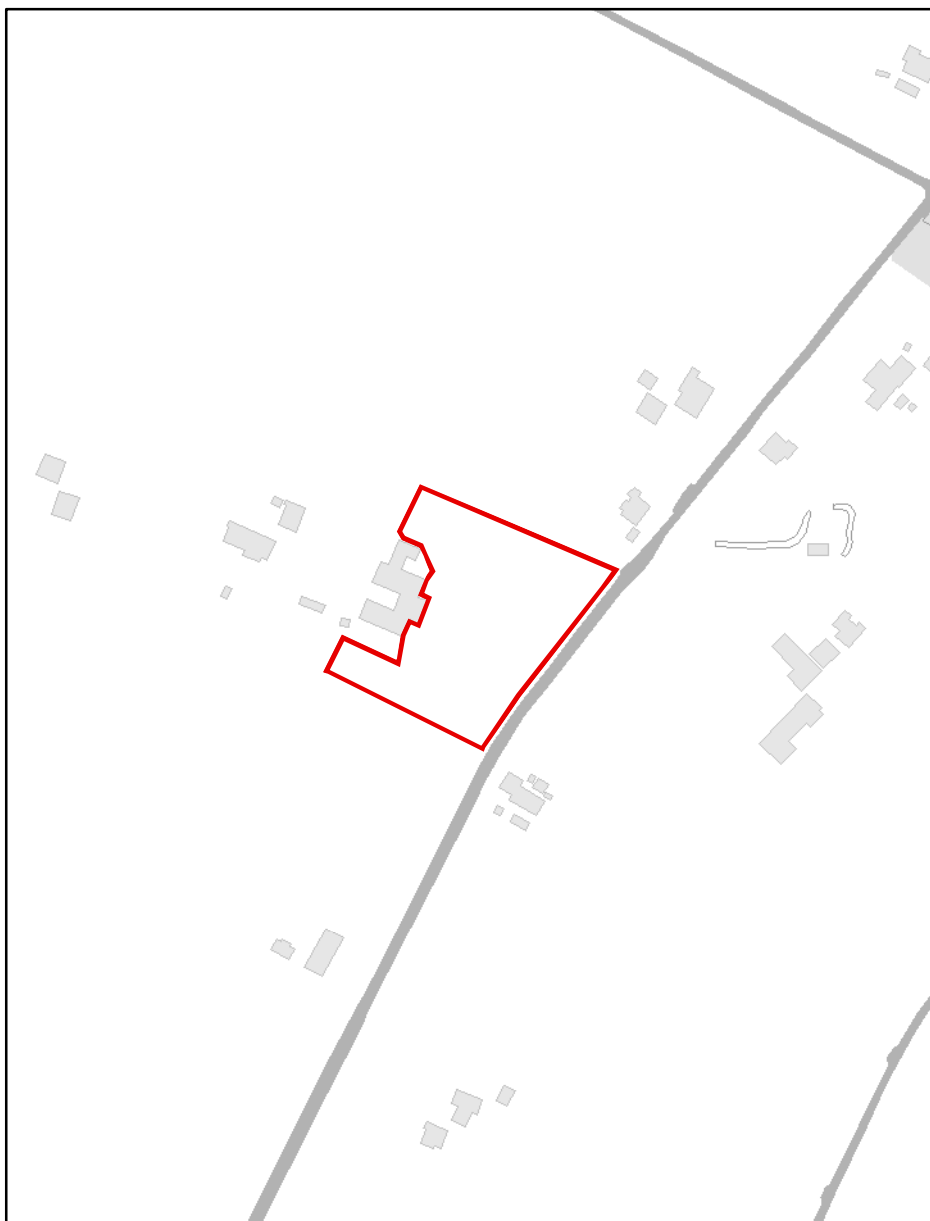
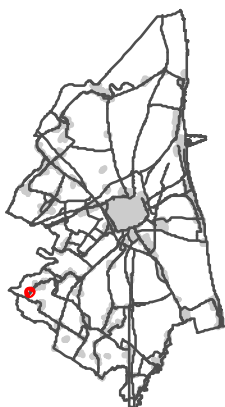
Atto di istituzione: D.M. 30/09/1967

Note: I limiti dei presenti oggetti territoriali vincolati ai sensi del D.Lgs.42/04 art.136, istituiti con DM o DGR, sono finalizzati ad un utilizzo indiziario non probatorio. Solo i documenti e la cartografia originale hanno carattere probatorio

Nota: Dati ricavati dalla banca dati dei beni paesaggistici della Regione Emilia Romagna

RUE 10.1 - Overlay vincoli paesaggistici vigenti ai sensi del Codice dei beni culturali e del paesaggio art. 136 e art. 142**Legenda**

 Aree di notevole interesse pubblico

**Beni paesaggistici di notevole interesse pubblico**

Scala di acquisizione del dato: 1:5.000

Denominazione: Parco Schiavina Babini


Tutelato ai sensi del D.Lgs. 42/2004 art.136

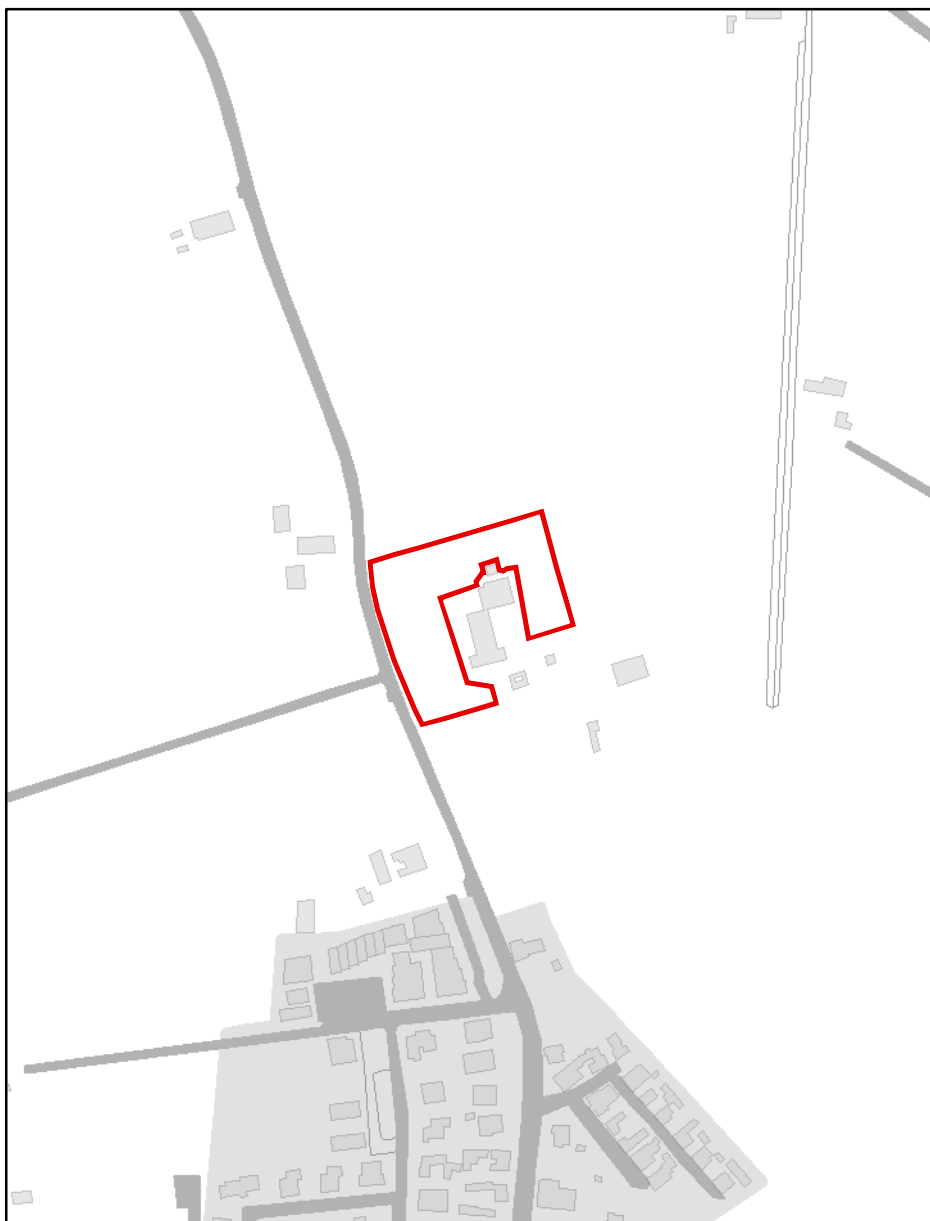
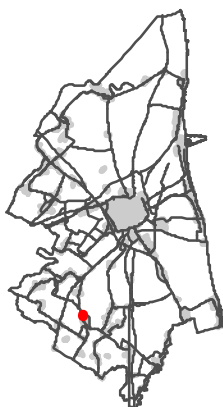
Atto di istituzione: D.M. 11/07/1952

Note: I limiti dei presenti oggetti territoriali vincolati ai sensi del D.Lgs.42/04 art.136, istituiti con DM o DGR, sono finalizzati ad un utilizzo indiziario non probatorio. Solo i documenti e la cartografia originale hanno carattere probatorio

Nota: Dati ricavati dalla banca dati dei beni paesaggistici della Regione Emilia Romagna

RUE 10.1 - Overlay vincoli paesaggistici vigenti ai sensi del Codice dei beni culturali e del paesaggio art. 136 e art. 142**Legenda**

 Aree di notevole interesse pubblico

**Beni paesaggistici di notevole interesse pubblico**

Scala di acquisizione del dato: 1:5.000

Denominazione: Parco Brocchi Mazzotti


Tutelato ai sensi del D.Lgs. 42/2004 art.136

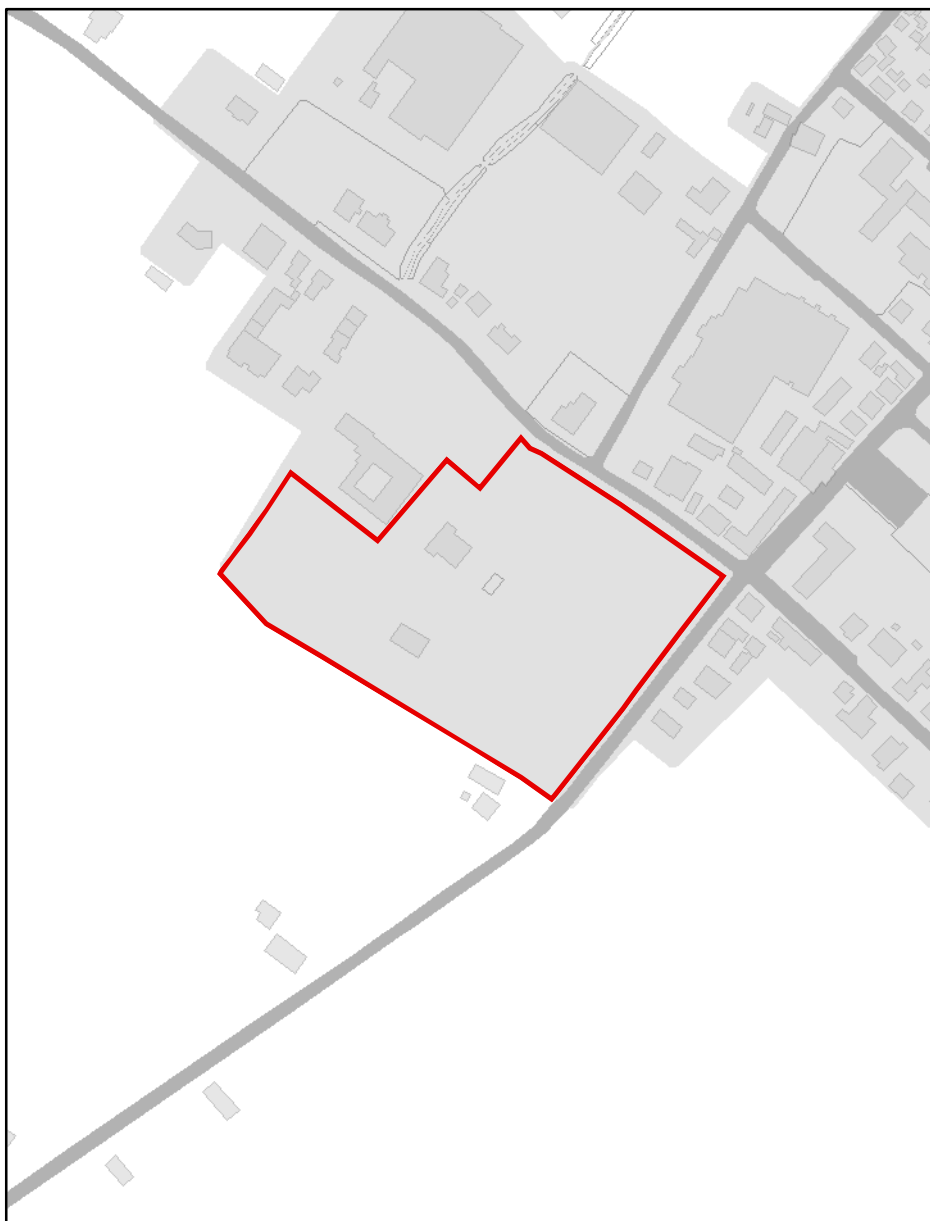
Atto di istituzione: D.M. 24/02/1966

Note: I limiti dei presenti oggetti territoriali vincolati ai sensi del D.Lgs.42/04 art.136, istituiti con DM o DGR, sono finalizzati ad un utilizzo indiziario non probatorio. Solo i documenti e la cartografia originale hanno carattere probatorio

Nota: Dati ricavati dalla banca dati dei beni paesaggistici della Regione Emilia Romagna

RUE 10.1 - Overlay vincoli paesaggistici vigenti ai sensi del Codice dei beni culturali e del paesaggio art. 136 e art. 142**Legenda**

 Aree di notevole interesse pubblico

**Beni paesaggistici di notevole interesse pubblico**

Scala di acquisizione del dato: 1:5.000

Denominazione: Parco Ghezzi Vitali


Tutelato ai sensi del D.Lgs. 42/2004 art.136

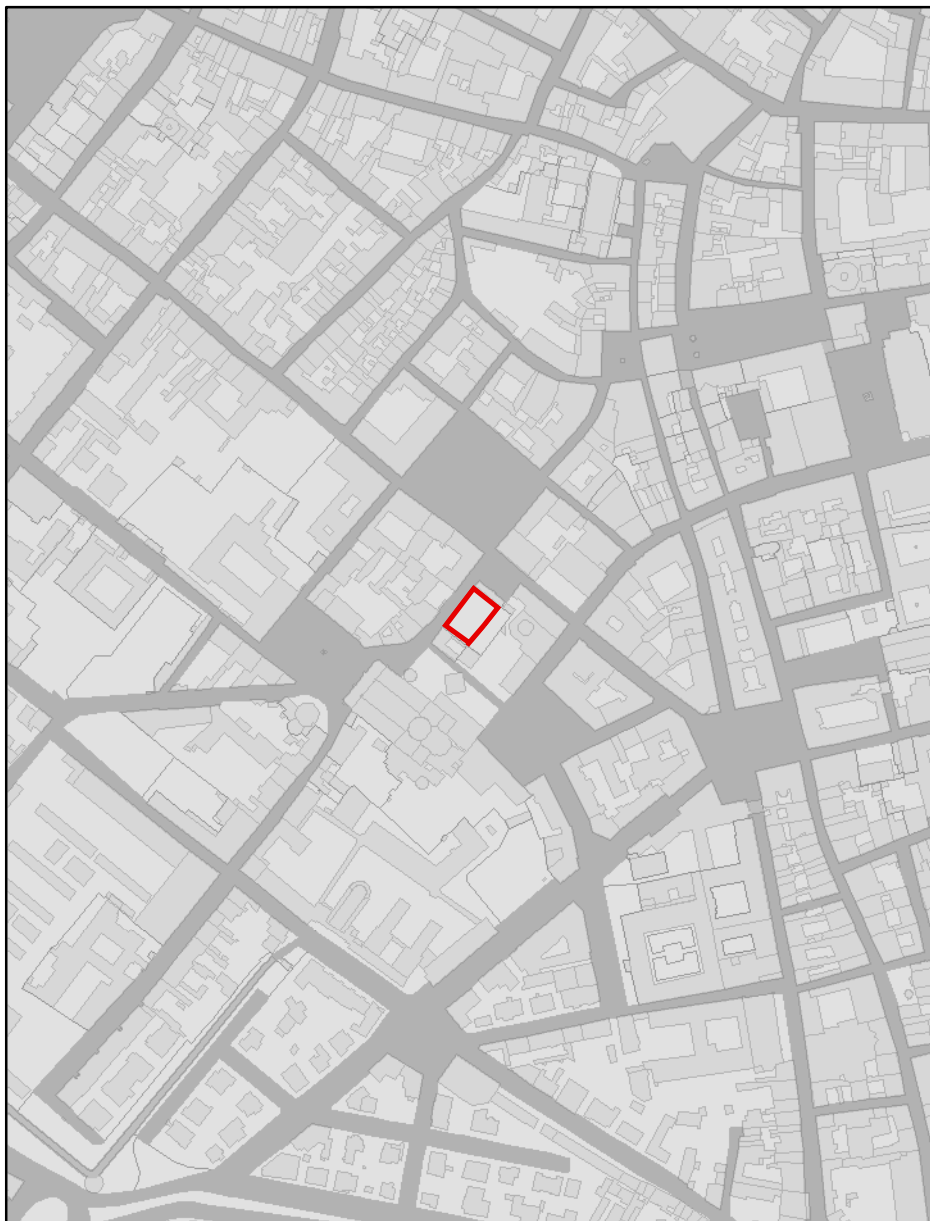
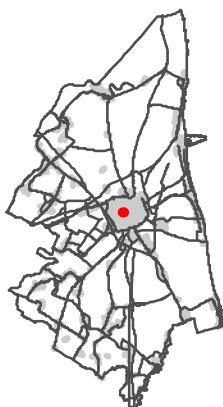
Atto di istituzione: D.M. 27/01/1966

Note: I limiti dei presenti oggetti territoriali vincolati ai sensi del D.Lgs.42/04 art.136, istituiti con DM o DGR, sono finalizzati ad un utilizzo indiziario non probatorio. Solo i documenti e la cartografia originale hanno carattere probatorio

Nota: Dati ricavati dalla banca dati dei beni paesaggistici della Regione Emilia Romagna

RUE 10.1 - Overlay vincoli paesaggistici vigenti ai sensi del Codice dei beni culturali e del paesaggio art. 136 e art. 142**Legenda**

 Aree di notevole interesse pubblico

**Beni paesaggistici di notevole interesse pubblico**

Scala di acquisizione del dato: 1:5.000

Denominazione: Parco Spalletti Trivelli ora Giardino Rasponi


Tutelato ai sensi del D.Lgs. 42/2004 art.136

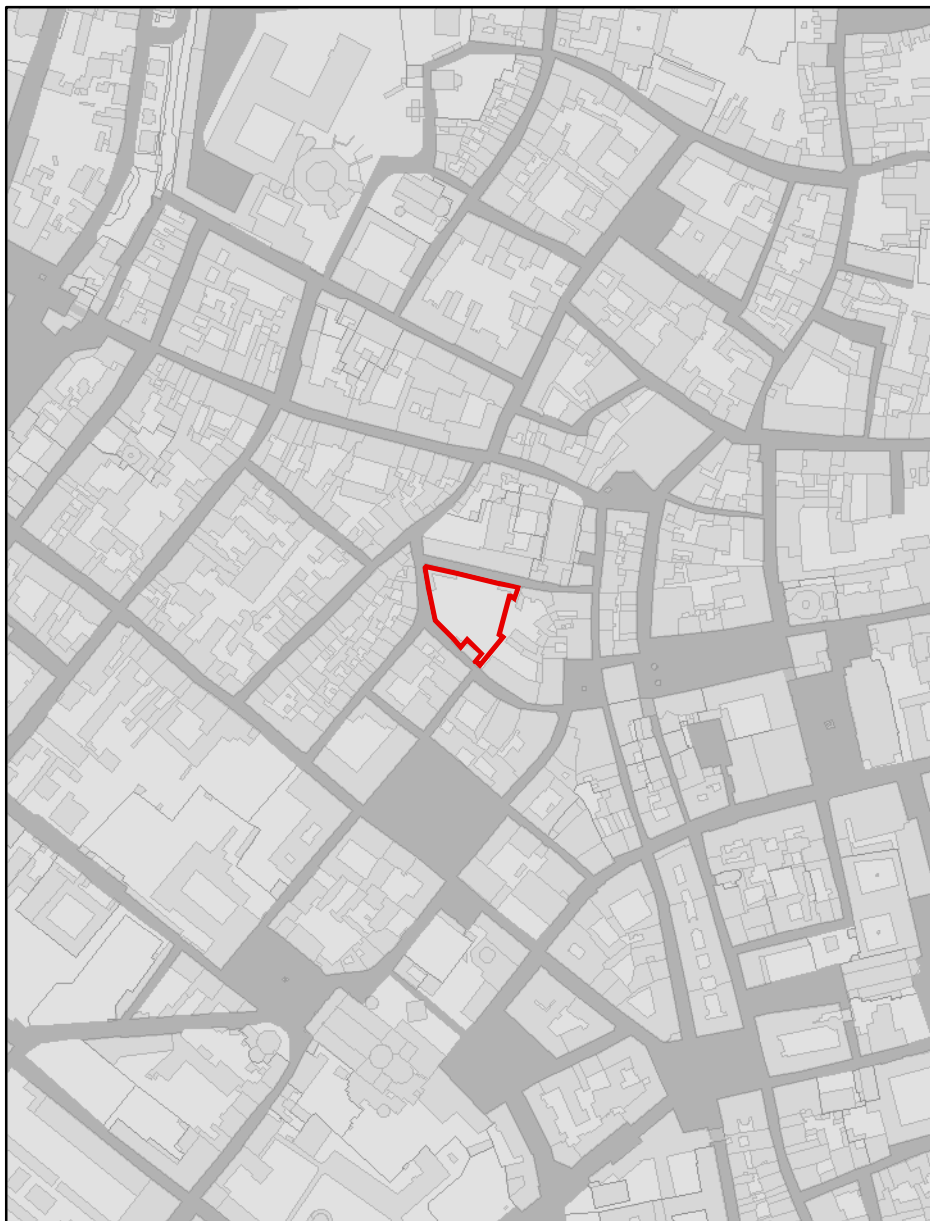
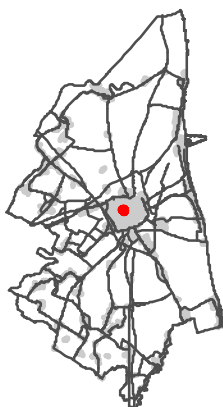
Atto di istituzione: D.M. 08/02/1967

Note: I limiti dei presenti oggetti territoriali vincolati ai sensi del D.Lgs.42/04 art.136, istituiti con DM o DGR, sono finalizzati ad un utilizzo indiziario non probatorio. Solo i documenti e la cartografia originale hanno carattere probatorio

Nota: Dati ricavati dalla banca dati dei beni paesaggistici della Regione Emilia Romagna

RUE 10.1 - Overlay vincoli paesaggistici vigenti ai sensi del Codice dei beni culturali e del paesaggio art. 136 e art. 142**Legenda**

 Aree di notevole interesse pubblico

**Beni paesaggistici di notevole interesse pubblico**

Scala di acquisizione del dato: 1:5.000

Denominazione: Parco Pasolini dall'Onda

Tutelato ai sensi del D.Lgs. 42/2004 art.136


Atto di istituzione: D.M. 18/06/1966

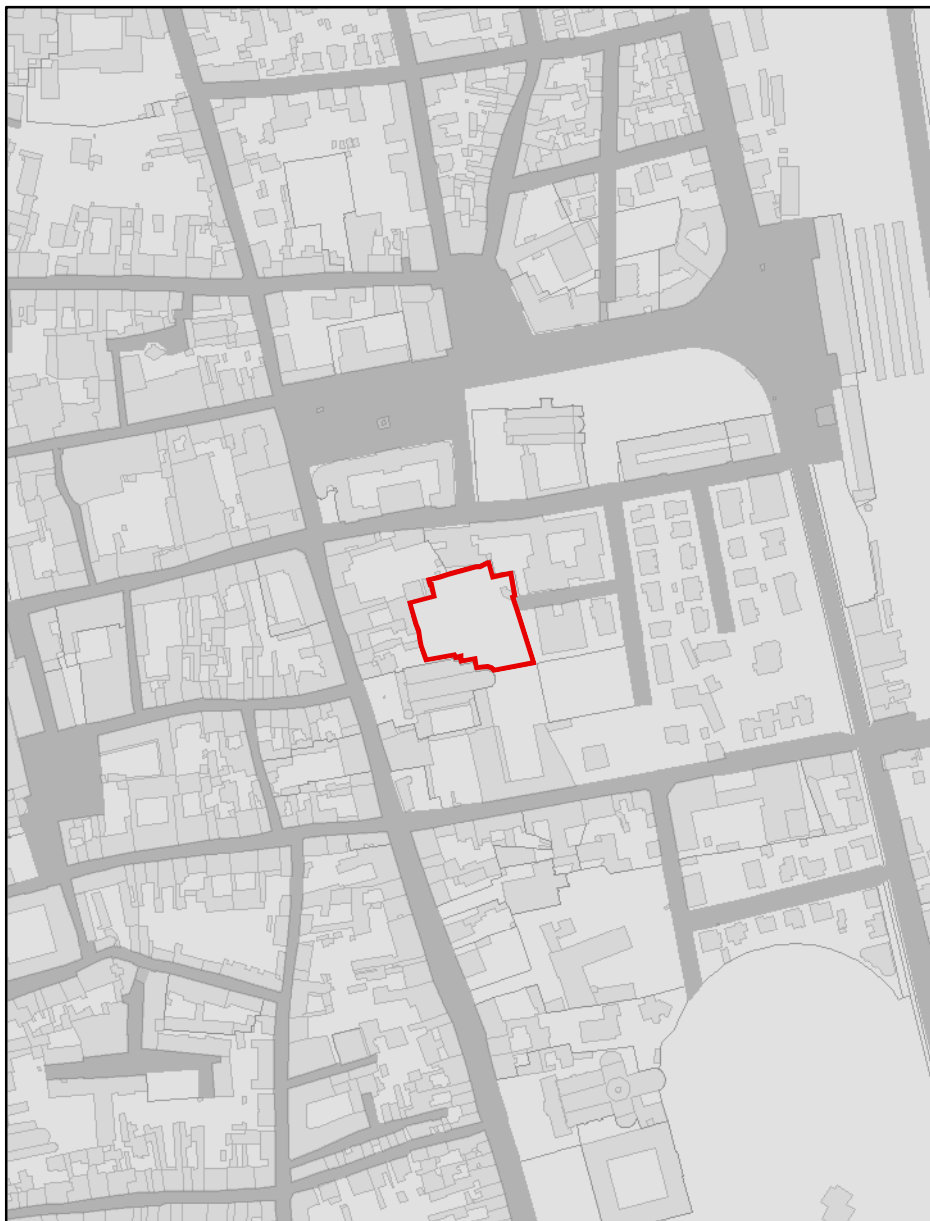
Note: I limiti dei presenti oggetti territoriali vincolati ai sensi del D.Lgs.42/04 art.136, istituiti con DM o DGR, sono finalizzati ad un utilizzo indiziario non probatorio. Solo i documenti e la cartografia originale hanno carattere probatorio

Nota: Dati ricavati dalla banca dati dei beni paesaggistici della Regione Emilia Romagna

RUE 10.1 - Overlay vincoli paesaggistici vigenti ai sensi del Codice dei beni culturali e del paesaggio art. 136 e art. 142

Legenda

 Aree di notevole interesse pubblico

**Beni paesaggistici di notevole interesse pubblico**

Scala di acquisizione del dato: 1:5.000

Denominazione: Parco Serena Monghini

Tutelato ai sensi del D.Lgs. 42/2004 art.136 e segg.


Atto di istituzione: D.M. 26/06/1952

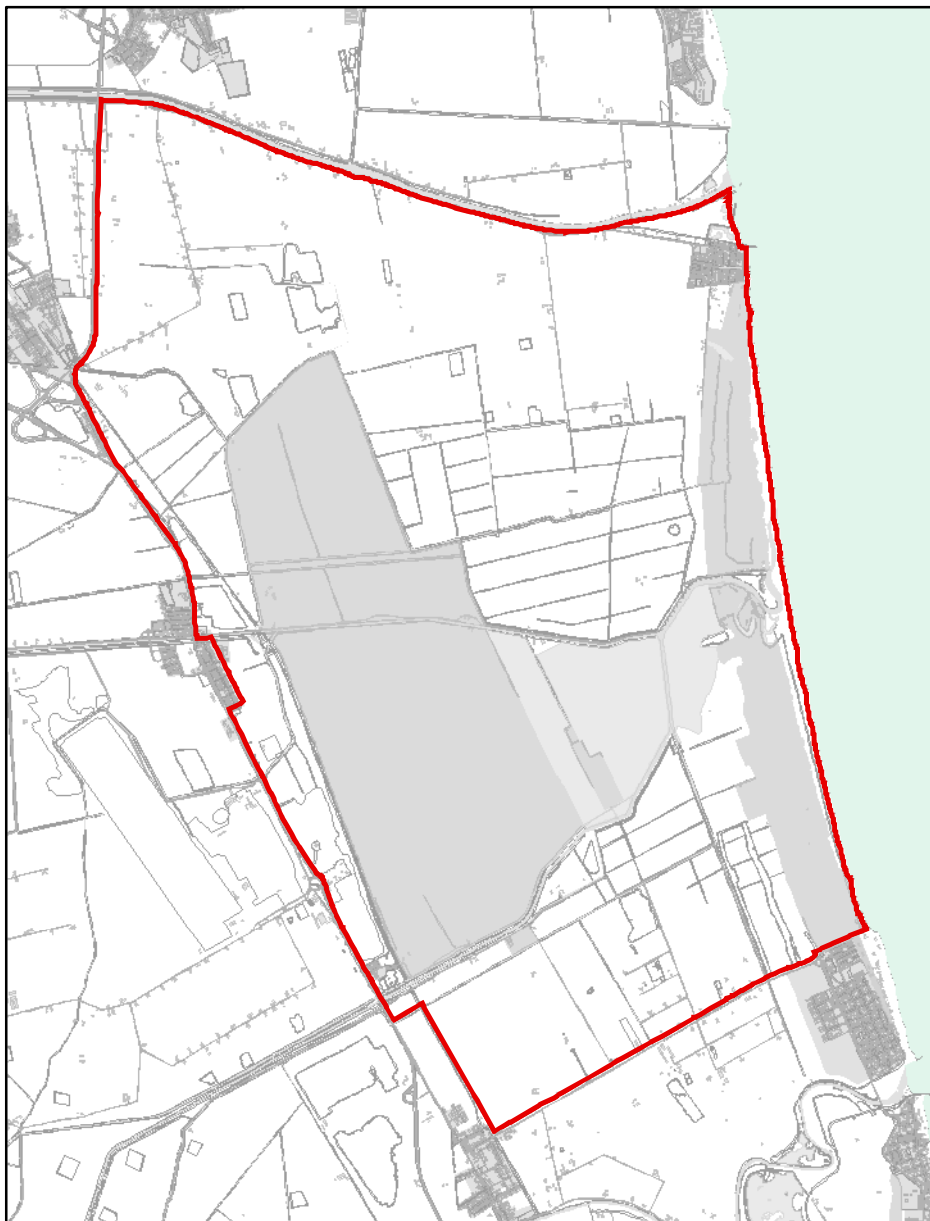
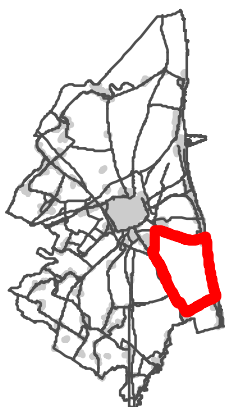
Note: I limiti dei presenti oggetti territoriali vincolati ai sensi del D.Lgs.42/04 art.136, istituiti con DM o DGR, sono finalizzati ad un utilizzo indiziario non probatorio. Solo i documenti e la cartografia originale hanno carattere probatorio

Nota: Dati ricavati dalla banca dati dei beni paesaggistici della Regione Emilia Romagna

RUE 10.1 - Overlay vincoli paesaggistici vigenti ai sensi del Codice dei beni culturali e del paesaggio art. 136 e art. 142

Legenda

 Aree di notevole interesse pubblico

**Beni paesaggistici di notevole interesse pubblico**

Scala di acquisizione del dato: 1:5.000

Denominazione: Zona paesistica sud fra Savio e i Fiumi Uniti

Tutelato ai sensi del D.Lgs. 42/2004 art.136


Atto di istituzione: D.M. 05/01/1976

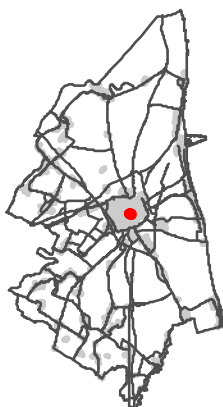
Note: I limiti dei presenti oggetti territoriali vincolati ai sensi del D.Lgs.42/04 art.136, istituiti con DM o DGR, sono finalizzati ad un utilizzo indiziario non probatorio. Solo i documenti e la cartografia originale hanno carattere probatorio

Nota: Dati ricavati dalla banca dati del Ministero dei Beni e delle Attività Culturali e del Turismo

RUE 10.1 - Overlay vincoli paesaggistici vigenti ai sensi del Codice dei beni culturali e del paesaggio art. 136 e art. 142

Legenda

 Aree di notevole interesse pubblico

**Beni paesaggistici di notevole interesse pubblico**

Scala di acquisizione del dato: 1:5.000

Denominazione: Giardino pubblico

Tutelato ai sensi del D.Lgs. 42/2004 art.136


Atto di istituzione: D.M. 08/12/1923

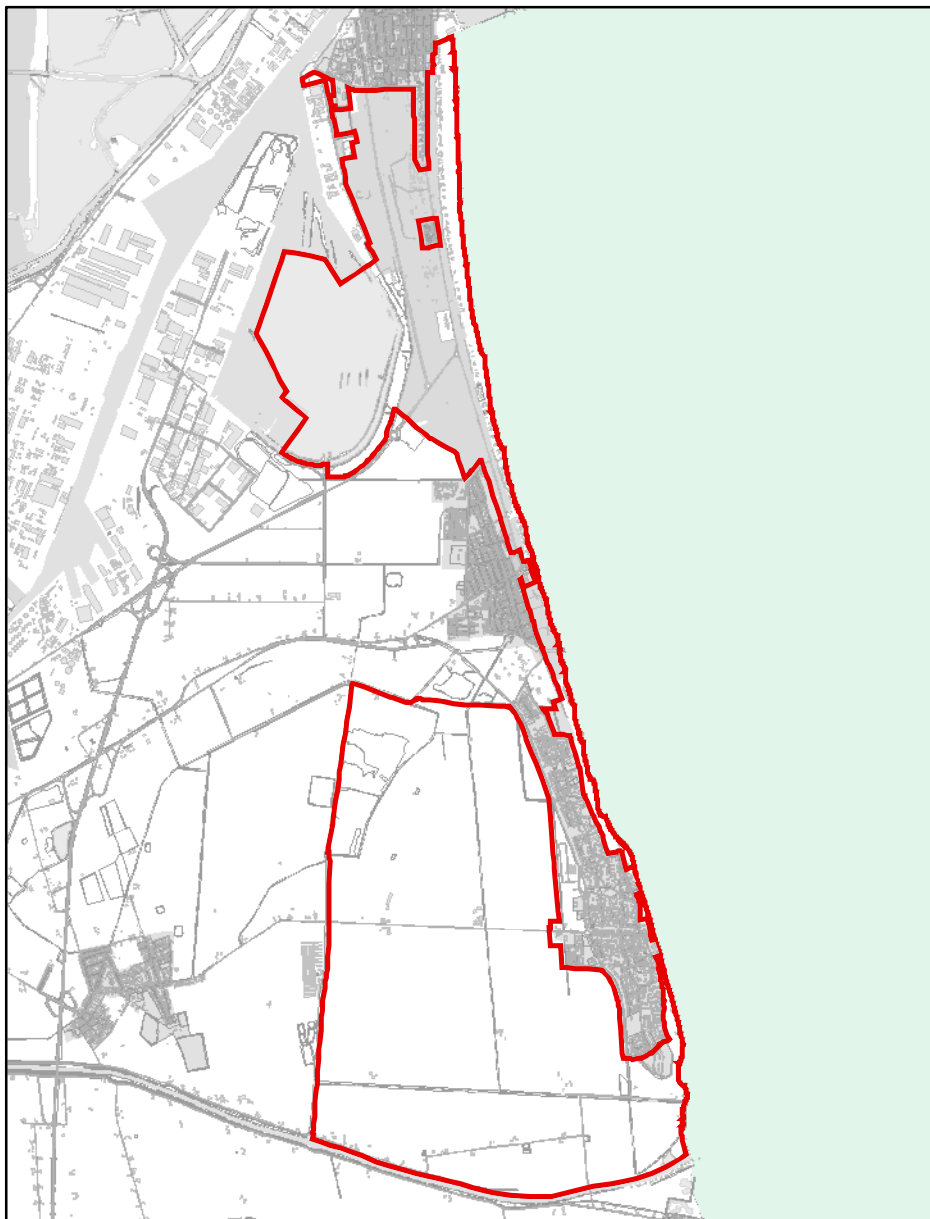
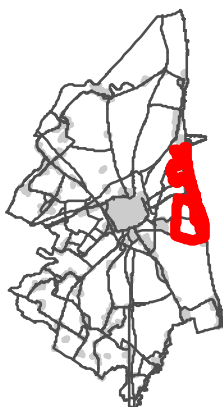
Note: I limiti dei presenti oggetti territoriali vincolati ai sensi del D.Lgs.42/04 art.136, istituiti con DM o DGR, sono finalizzati ad un utilizzo indiziario non probatorio. Solo i documenti e la cartografia originale hanno carattere probatorio

Nota: Dati ricavati dalla banca dati dei beni paesaggistici della Regione Emilia Romagna

RUE 10.1 - Overlay vincoli paesaggistici vigenti ai sensi del Codice dei beni culturali e del paesaggio art. 136 e art. 142

Legenda

 Aree di notevole interesse pubblico

**Beni paesaggistici di notevole interesse pubblico**

Scala di acquisizione del dato: 1:5.000

Denominazione: Pialassa Piombone

Tutelato ai sensi del D.Lgs. 42/2004 art.136 e segg.


Atto di istituzione: Delib. GR 20/10/2008

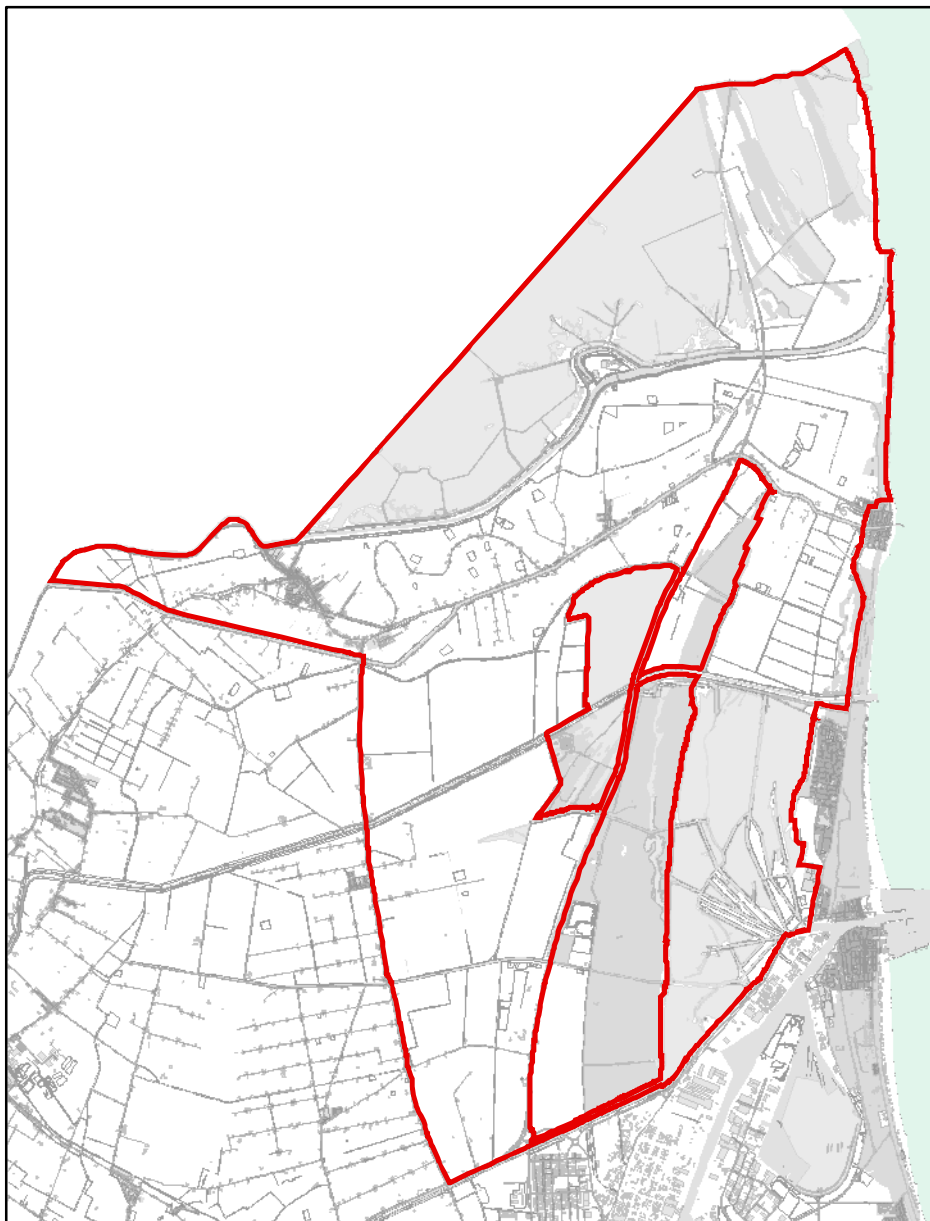
Note: I limiti dei presenti oggetti territoriali vincolati ai sensi del D.Lgs.42/04 art.136, istituiti con DM o DGR, sono finalizzati ad un utilizzo indiziario non probatorio. Solo i documenti e la cartografia originale hanno carattere probatorio

Nota: Dati ricavati dalla banca dati dei beni paesaggistici della Regione Emilia Romagna

RUE 10.1 - Overlay vincoli paesaggistici vigenti ai sensi del Codice dei beni culturali e del paesaggio art. 136 e art. 142

Legenda

 Aree di notevole interesse pubblico

**Beni paesaggistici di notevole interesse pubblico**

Scala di acquisizione del dato: 1:5.000

Denominazione: Zona paesistica nord fra Candiano e Foce Reno

Tutelato ai sensi del D.Lgs. 42/2004 art.136


Atto di istituzione: D.M. 05/01/1976

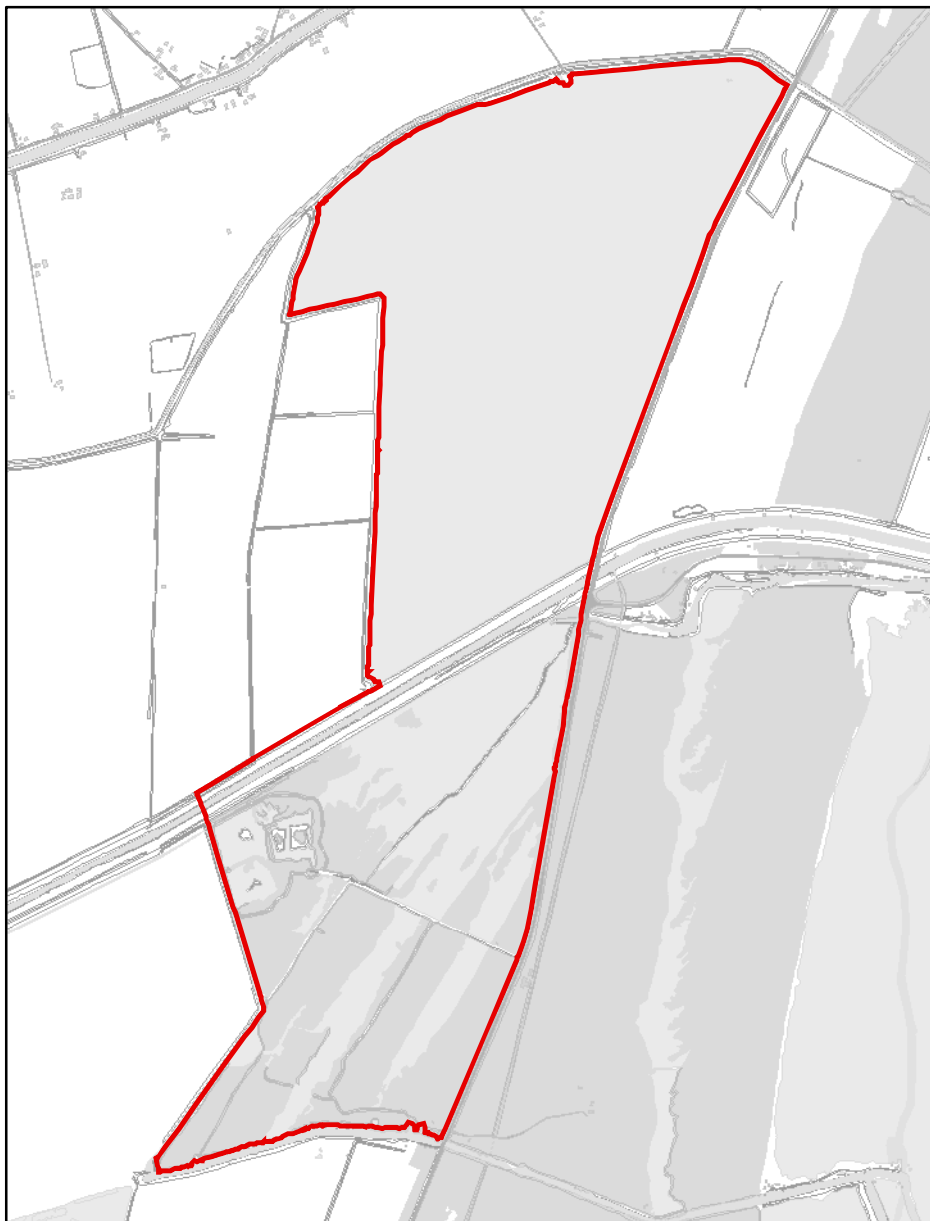
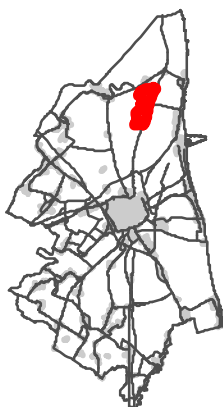
Note: I limiti dei presenti oggetti territoriali vincolati ai sensi del D.Lgs.42/04 art.136, istituiti con DM o DGR, sono finalizzati ad un utilizzo indiziario non probatorio. Solo i documenti e la cartografia originale hanno carattere probatorio

Nota: Dati ricavati dalla banca dati del Ministero dei Beni e delle Attività Culturali e del Turismo

RUE 10.1 - Overlay vincoli paesaggistici vigenti ai sensi del Codice dei beni culturali e del paesaggio art. 136 e art. 142

Legenda

 Aree di notevole interesse pubblico

**Beni paesaggistici di notevole interesse pubblico**

Scala di acquisizione del dato: 1:5.000

Denominazione: Punta Alberete e adiacenze

Tutelato ai sensi del D.Lgs. 42/2004 art.136


Atto di istituzione: D.M. 31/07/1969

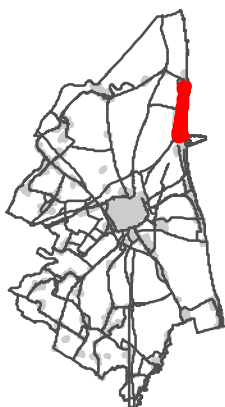
Note: I limiti dei presenti oggetti territoriali vincolati ai sensi del D.Lgs.42/04 art.136, istituiti con DM o DGR, sono finalizzati ad un utilizzo indiziario non probatorio. Solo i documenti e la cartografia originale hanno carattere probatorio

Nota: Dati ricavati dalla banca dati dei beni paesaggistici della Regione Emilia Romagna

RUE 10.1 - Overlay vincoli paesaggistici vigenti ai sensi del Codice dei beni culturali e del paesaggio art. 136 e art. 142

Legenda

 Aree di notevole interesse pubblico

**Beni paesaggistici di notevole interesse pubblico**

Scala di acquisizione del dato: 1:5.000

Denominazione: Pineta di Marina Romea

Tutelato ai sensi del D.Lgs. 42/2004 art.136


Atto di istituzione: D.M. 21/05/1960

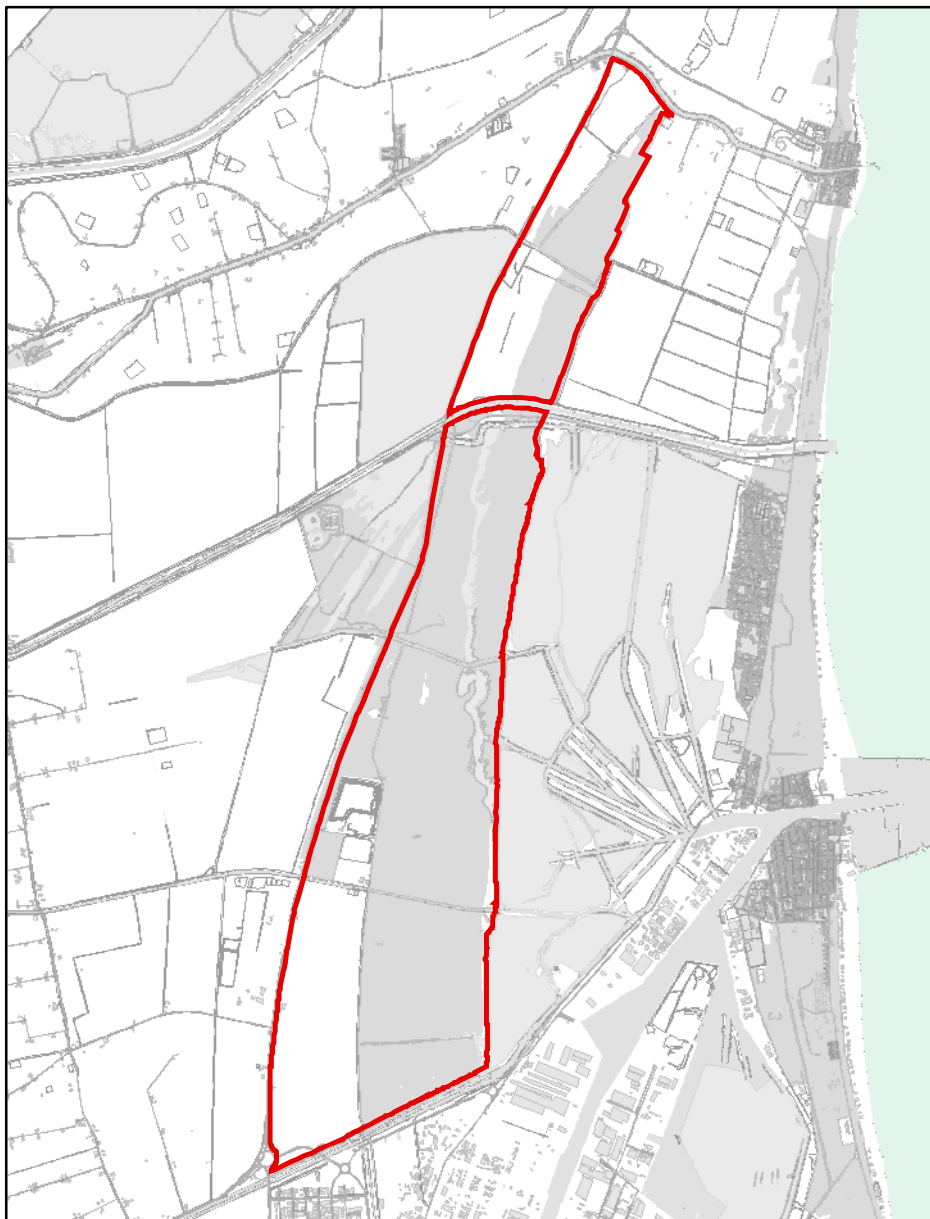
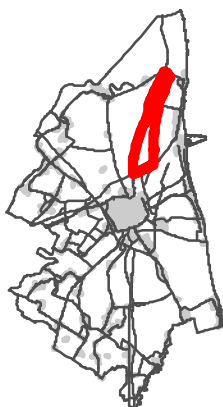
Note: I limiti dei presenti oggetti territoriali vincolati ai sensi del D.Lgs.42/04 art.136, istituiti con DM o DGR, sono finalizzati ad un utilizzo indiziario non probatorio. Solo i documenti e la cartografia originale hanno carattere probatorio

Nota: Dati ricavati dalla banca dati del Ministero dei Beni e delle Attività Culturali e del Turismo

RUE 10.1 - Overlay vincoli paesaggistici vigenti ai sensi del Codice dei beni culturali e del paesaggio art. 136 e art. 142

Legenda

 Aree di notevole interesse pubblico

**Beni paesaggistici di notevole interesse pubblico**

Scala di acquisizione del dato: 1:5.000

Denominazione: Pineta di San Vitale


Tutelato ai sensi del D.Lgs. 42/2004 art.136

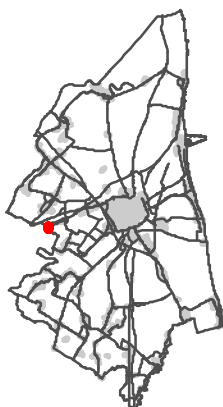
Atto di istituzione: D.M. 23/01/1967

Note: I limiti dei presenti oggetti territoriali vincolati ai sensi del D.Lgs.42/04 art.136, istituiti con DM o DGR, sono finalizzati ad un utilizzo indiziario non probatorio. Solo i documenti e la cartografia originale hanno carattere probatorio

Nota: Dati ricavati dalla banca dati del Ministero dei Beni e delle Attività Culturali e del Turismo

RUE 10.1 - Overlay vincoli paesaggistici vigenti ai sensi del Codice dei beni culturali e del paesaggio art. 136 e art. 142**Legenda**

 Aree di notevole interesse pubblico

**Beni paesaggistici di notevole interesse pubblico**

Scala di acquisizione del dato: 1:5.000

Denominazione: Parco Malagola Anziani

Tutelato ai sensi del D.Lgs. 42/2004 art.136


Atto di istituzione: D.M. 23/01/1967

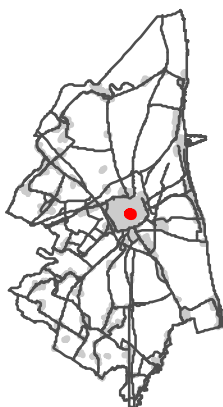
Note: I limiti dei presenti oggetti territoriali vincolati ai sensi del D.Lgs.42/04 art.136, istituiti con DM o DGR, sono finalizzati ad un utilizzo indiziario non probatorio. Solo i documenti e la cartografia originale hanno carattere probatorio

Nota: Dati ricavati dalla banca dati dei beni paesaggistici della Regione Emilia Romagna

RUE 10.1 - Overlay vincoli paesaggistici vigenti ai sensi del Codice dei beni culturali e del paesaggio art. 136 e art. 142

Legenda

 Aree di notevole interesse pubblico

**Beni paesaggistici di notevole interesse pubblico**

Scala di acquisizione del dato: 1:5.000

Denominazione: Giardino pubblico


Tutelato ai sensi del D.Lgs. 42/2004 art.136

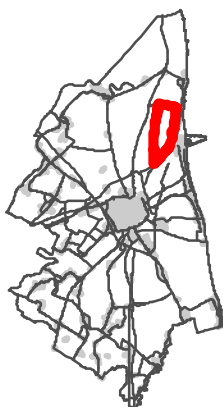
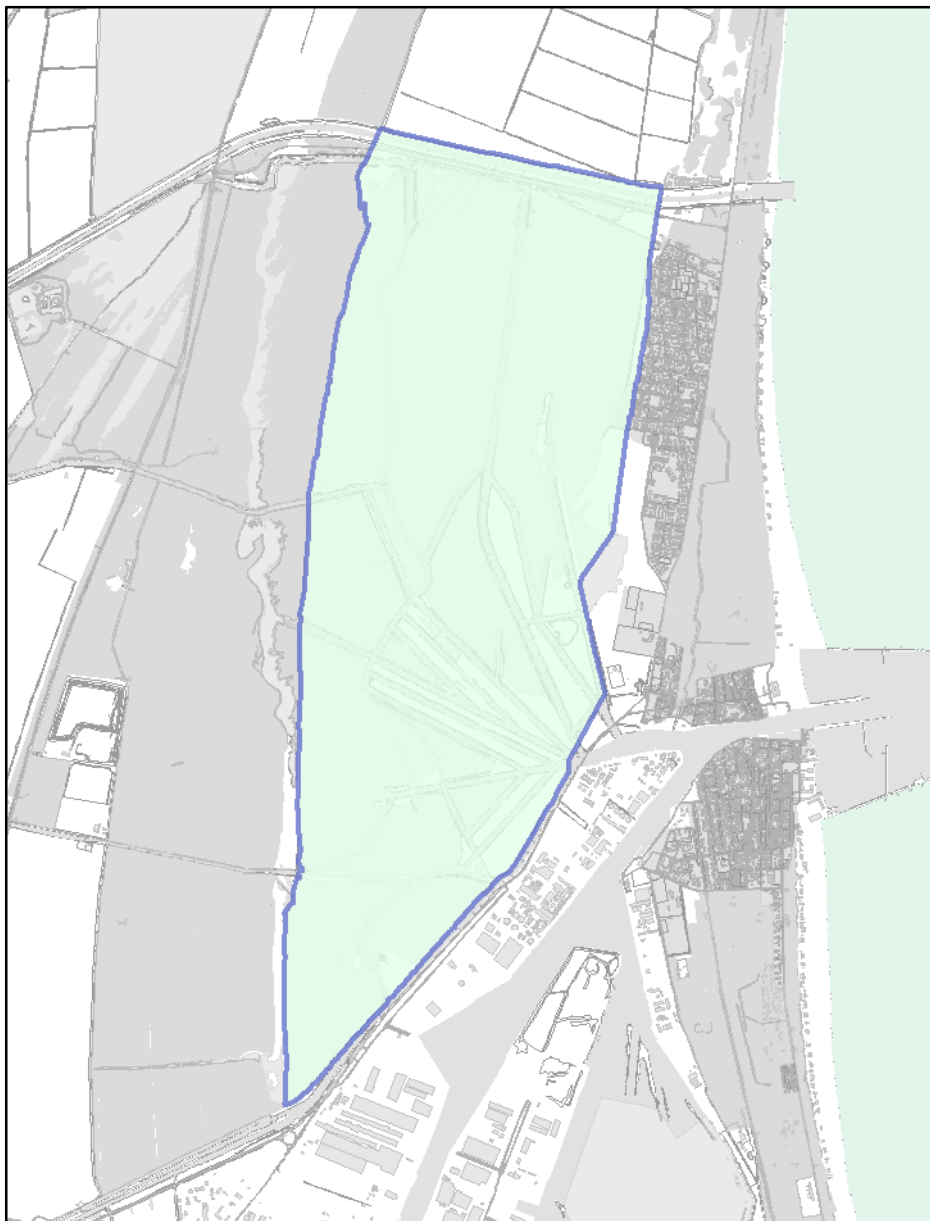
Atto di istituzione: D.M. 06/06/1929

Note: I limiti dei presenti oggetti territoriali vincolati ai sensi del D.Lgs.42/04 art.136, istituiti con DM o DGR, sono finalizzati ad un utilizzo indiziario non probatorio. Solo i documenti e la cartografia originale hanno carattere probatorio

Nota: Dati ricavati dalla banca dati dei beni paesaggistici della Regione Emilia Romagna

RUE 10.1 - Overlay vincoli paesaggistici vigenti ai sensi del Codice dei beni culturali e del paesaggio art. 136 e art. 142**Legenda**

 Zone umide di importanza internazionale - art.142 i)

**Zona umida di importanza internazionale**

Scala di acquisizione del dato: 1:5.000

Denominazione: Piailassa della Baiona


Tutelato ai sensi del D.Lgs. 42/2004 art.142 lett. i e DPR 448/1976 - Convenzione Ramsar

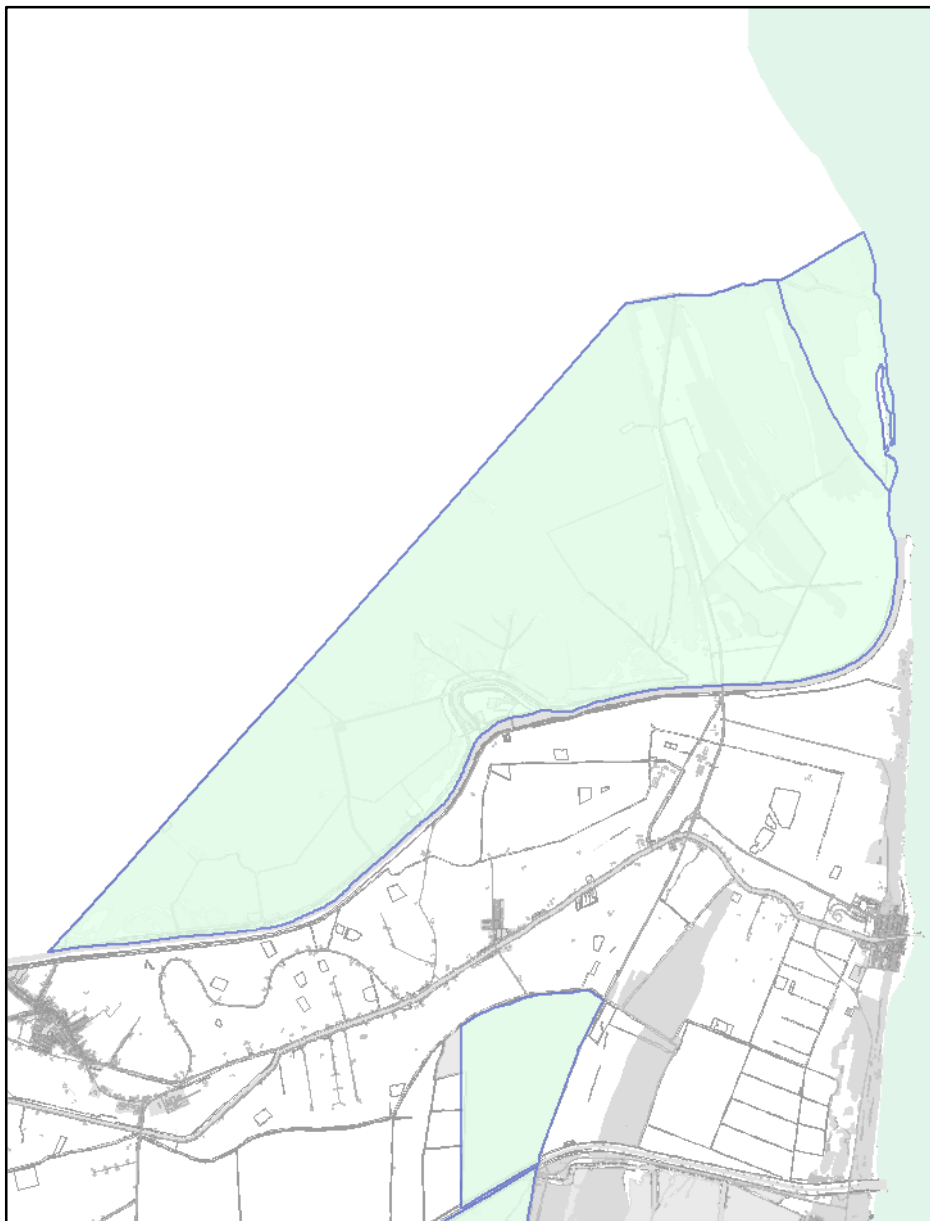
Atto di istituzione: D.M. 13/07/1981

Note: I limiti dei presenti oggetti territoriali vincolati ai sensi del D.Lgs.42/04 art.142 istituiti con DM, sono finalizzati ad un utilizzo indiziario non probatorio. Solo i documenti e la cartografia originale hanno carattere probatorio

Note Pubblicazione: Rettifica perimetro con D.M. 29/11/1983 in G.U. 73/1984

RUE 10.1 - Overlay vincoli paesaggistici vigenti ai sensi del Codice dei beni culturali e del paesaggio art. 136 e art. 142**Legenda**

 Zone umide di importanza internazionale - art.142 i)

**Zona umida di importanza internazionale**

Scala di acquisizione del dato: 1:5.000


Denominazione: Valli residue di Comacchio

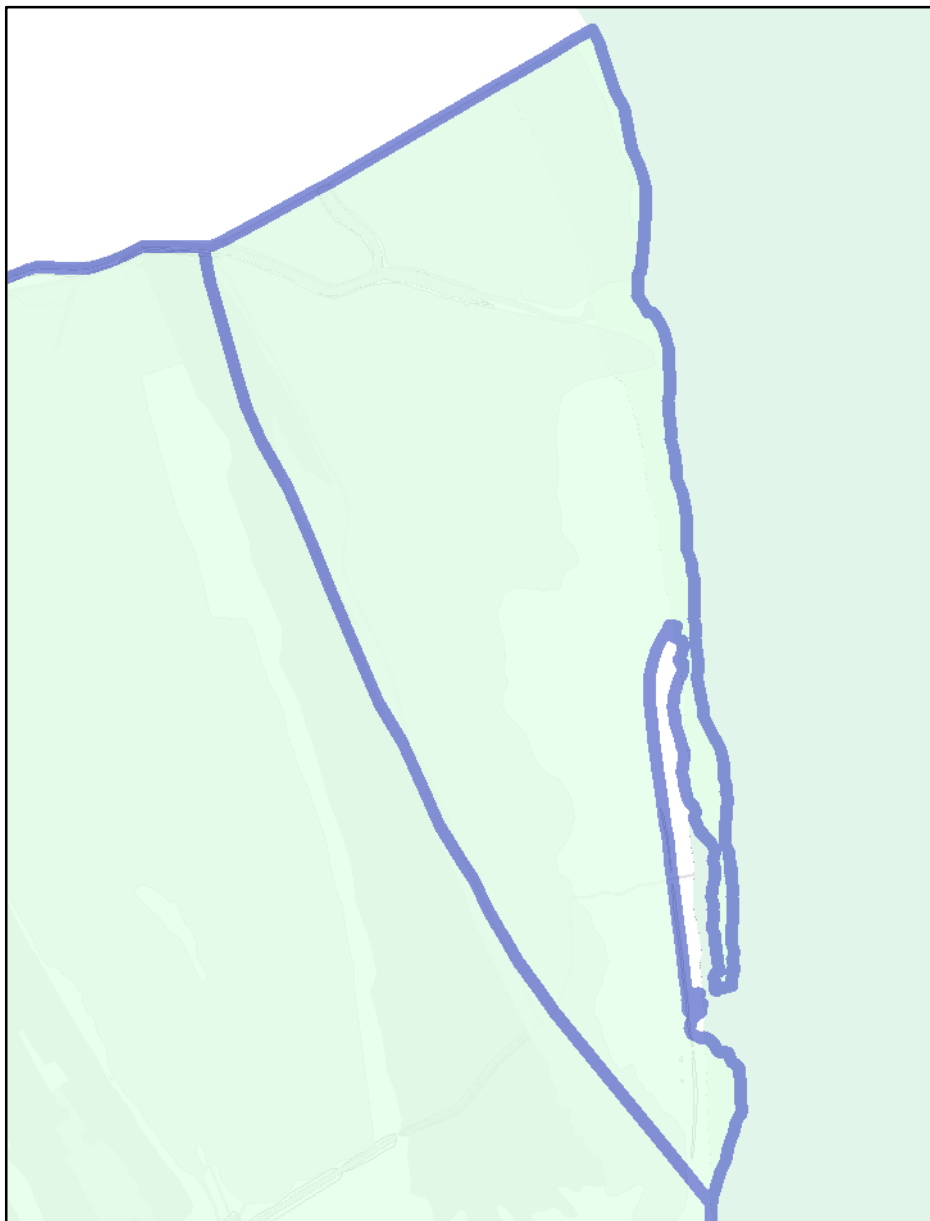
Tutelato ai sensi del D.Lgs. 42/2004 art.142 lett. i e DPR 448/1976 - Convenzione Ramsar

Atto di istituzione: D.M. 13/07/1981

Note: I limiti dei presenti oggetti territoriali vincolati ai sensi del D.Lgs.42/04 art.142 istituiti con DM, sono finalizzati ad un utilizzo indiziario non probatorio. Solo i documenti e la cartografia originale hanno carattere probatorio

RUE 10.1 - Overlay vincoli paesaggistici vigenti ai sensi del Codice dei beni culturali e del paesaggio art. 136 e art. 142**Legenda**

 Zone umide di importanza internazionale - art.142 i)

**Zona umida di importanza internazionale**

Scala di acquisizione del dato: 1:5.000


Denominazione: Sacca di Bellocchio

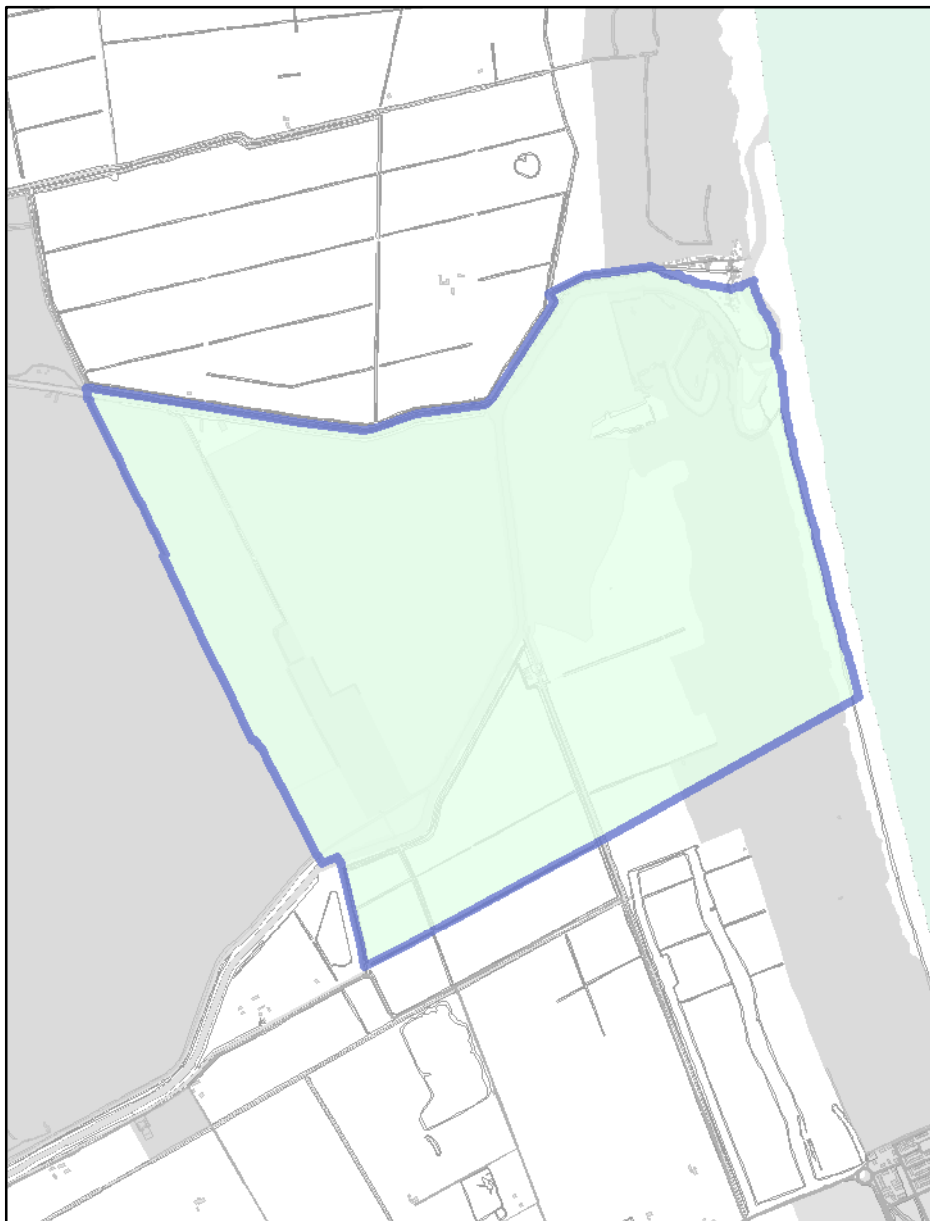
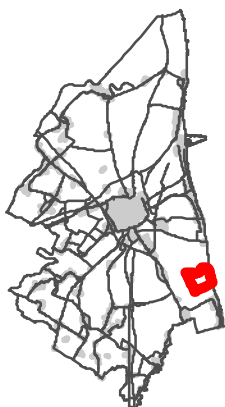
Tutelato ai sensi del D.Lgs. 42/2004 art.142 lett. i e DPR 448/1976 - Convenzione Ramsar

Atto di istituzione: D.M. 09/05/1977

Note: I limiti dei presenti oggetti territoriali vincolati ai sensi del D.Lgs.42/04 art.142 istituiti con DM, sono finalizzati ad un utilizzo indiziario non probatorio. Solo i documenti e la cartografia originale hanno carattere probatorio

RUE 10.1 - Overlay vincoli paesaggistici vigenti ai sensi del Codice dei beni culturali e del paesaggio art. 136 e art. 142**Legenda**

 Zone umide di importanza internazionale - art.142 i)

**Zona umida di importanza internazionale**

Scala di acquisizione del dato: 1:5.000


Denominazione: Ortazzo e territori limitrofi

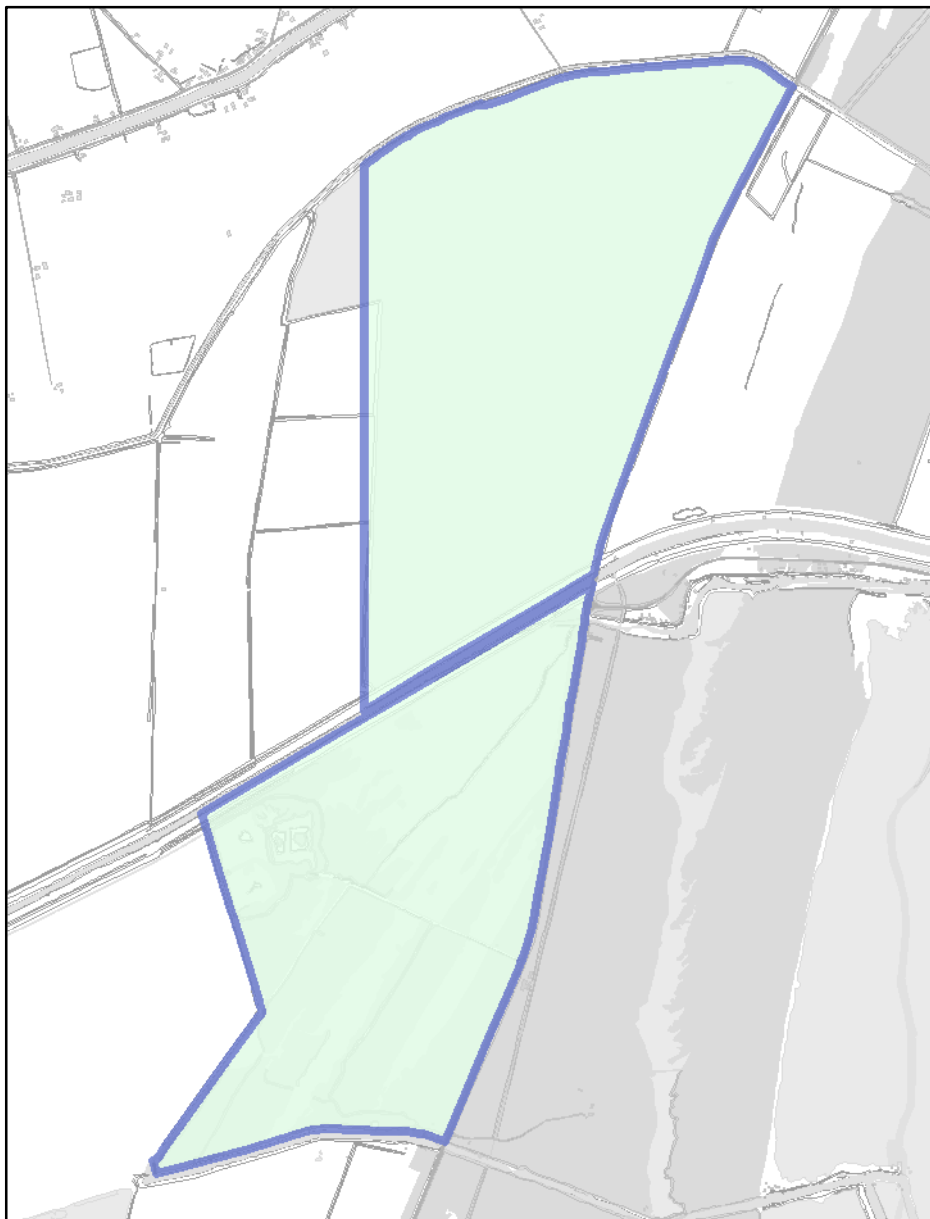
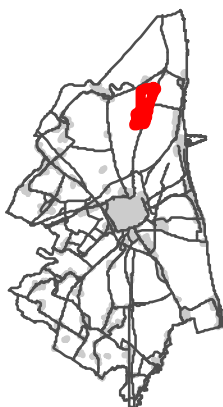
Tutelato ai sensi del D.Lgs. 42/2004 art.142 lett. i e DPR 448/1976 - Convenzione Ramsar

Atto di istituzione: D.M. 13/07/1981

Note: I limiti dei presenti oggetti territoriali vincolati ai sensi del D.Lgs.42/04 art.142 istituiti con DM, sono finalizzati ad un utilizzo indiziario non probatorio. Solo i documenti e la cartografia originale hanno carattere probatorio

RUE 10.1 - Overlay vincoli paesaggistici vigenti ai sensi del Codice dei beni culturali e del paesaggio art. 136 e art. 142**Legenda**

 Zone umide di importanza internazionale - art.142 i)

**Zona umida di importanza internazionale**


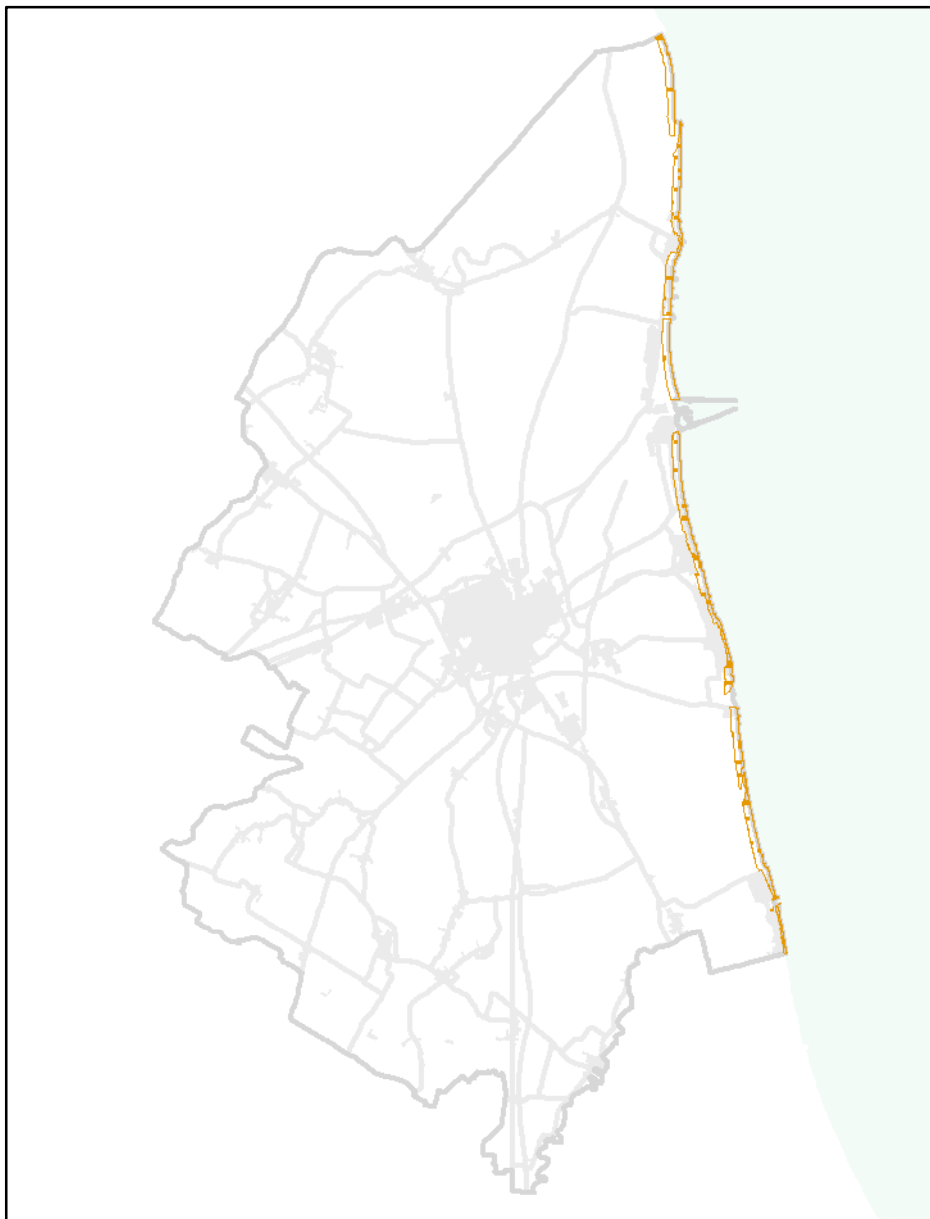
Scala di acquisizione del dato: 1:5.000

Denominazione: Punte Alberete

Tutelato ai sensi del D.Lgs. 42/2004 art.142 lett. i e DPR 448/1976 - Convenzione Ramsar

Atto di istituzione: D.M. 09/05/1977

Note: I limiti dei presenti oggetti territoriali vincolati ai sensi del D.Lgs.42/04 art.142 istituiti con DM, sono finalizzati ad un utilizzo indiziario non probatorio. Solo i documenti e la cartografia originale hanno carattere probatorio


RUE 10.1 - Overlay vincoli paesaggistici vigenti ai sensi del Codice dei beni culturali e del paesaggio art. 136 e art. 142**Legenda** Territorio costiero - art.142 a)**Territorio costiero: 300 m dalla linea di battigia****Scala di acquisizione del dato:** 1:5.000**Tutelato ai sensi del** D.Lgs. 42/2004 art.142 lett. a

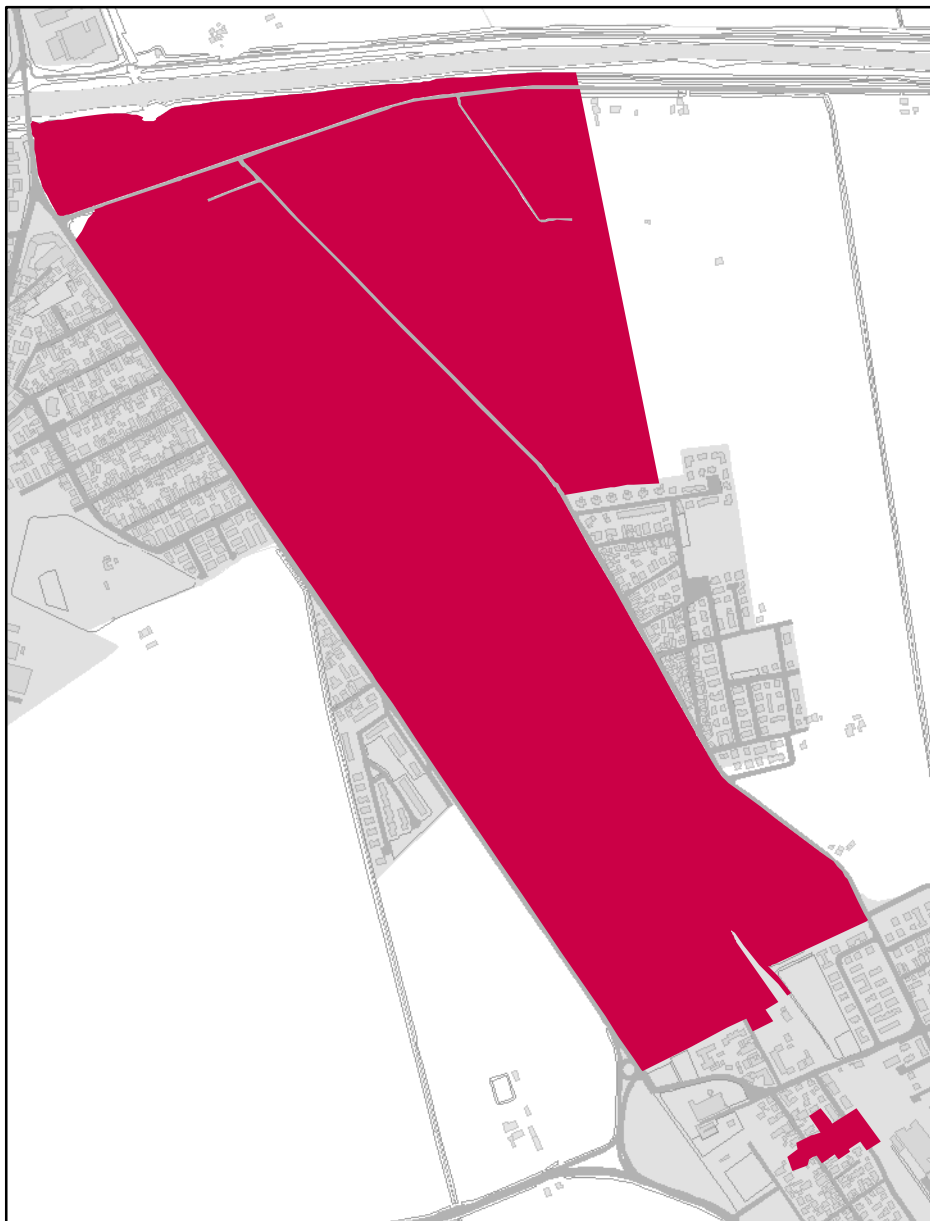
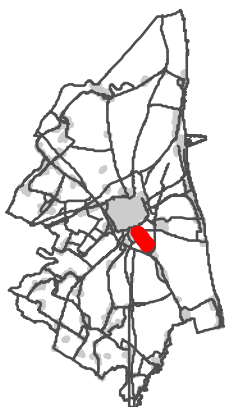
Note: Le info relative ai beni paesaggistici tutelati ope legis ai sensi del c1 art.142 DLgs42/2004, costituiscono un primo riferimento per la ricognizione di tali vincoli che non esaurisce il catalogo. I limiti dei presenti oggetti territoriali generanti vincolo, sono finalizzati ad un utilizzo indiziario non probatorio. Nei casi limite e nel dubbio è probatorio il solo rilievo sul posto, asseverato da tecnico abilitato.

L'esatta verifica circa l'attestazione della sussistenza dei vincoli è di competenza della Soprintendenza Belle Arti e Paesaggio per le province di Ravenna, Forlì-Cesena, Rimini.

Lo strumento interattivo individua le aree escluse ex lege dal regime di tutela c.2 art.142 DLgs 42/2004.

RUE 10.1 - Overlay vincoli paesaggistici vigenti ai sensi del Codice dei beni culturali e del paesaggio art. 136 e art. 142**Legenda**

 Zone di interesse archeologico
(con DM) - art.142 m)

**Zona di interesse archeologico**

Scala di acquisizione del dato: 1:5.000


Denominazione: Parco archeologico di Classe e San Probo

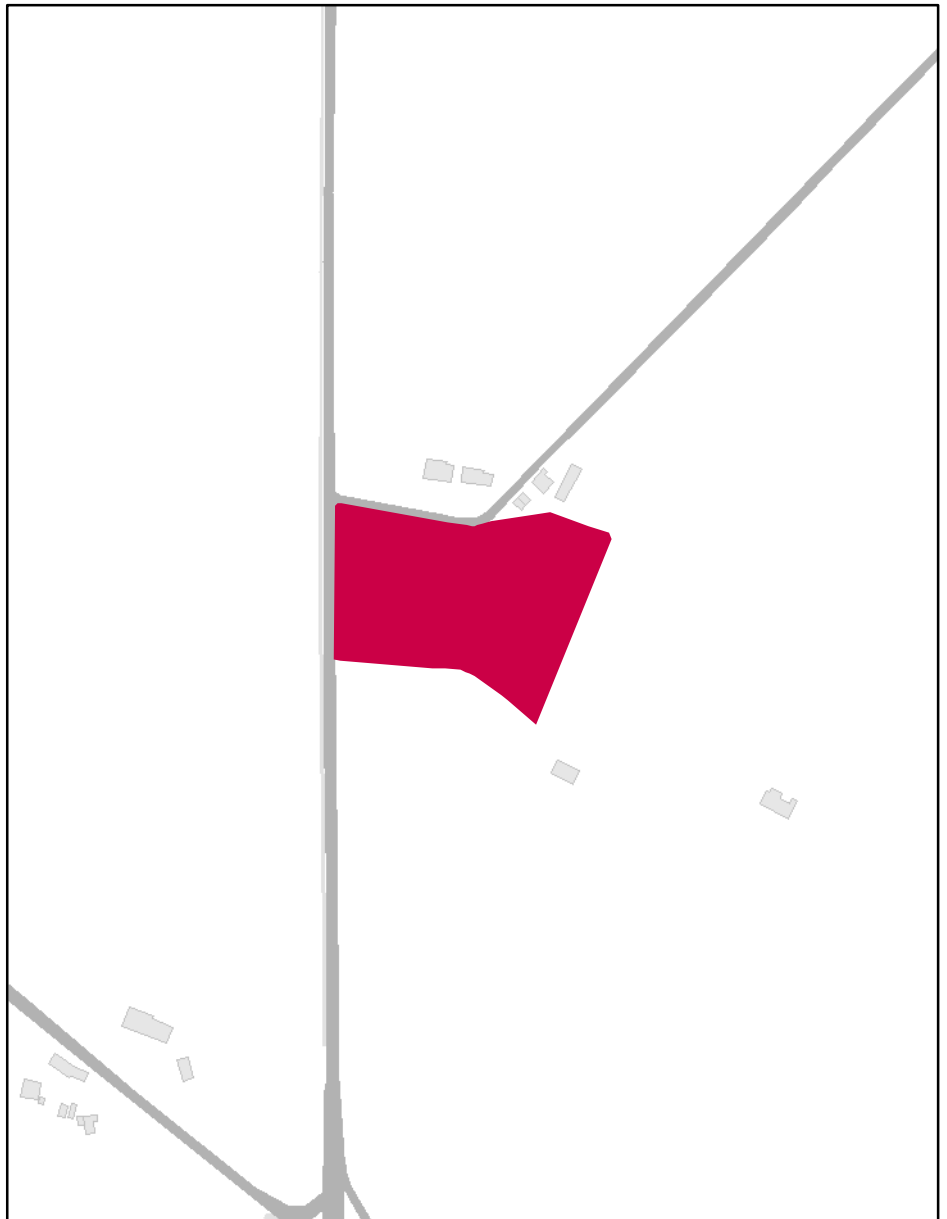
Tutelato ai sensi del D.Lgs. 42/2004 art.142 lett. m

Atto di istituzione: D.M. 15/12/1969 - D.M. 14/05/1971 - D.M. 24/04/1975 - D.M. 20/09/1982

RUE 10.1 - Overlay vincoli paesaggistici vigenti ai sensi del Codice dei beni culturali e del paesaggio art. 136 e art. 142

Legenda

 Zone di interesse archeologico
(con DM) - art.142 m)



Zona di interesse archeologico

Scala di acquisizione del dato: 1:5.000


Denominazione: Podere Danesi a S.Zaccaria

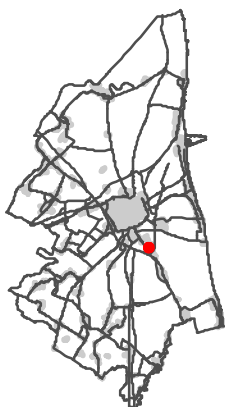
Tutelato ai sensi del D.Lgs. 42/2004 art.142 lett. m

Atto di istituzione: D.M. 13/06/1983

RUE 10.1 - Overlay vincoli paesaggistici vigenti ai sensi del Codice dei beni culturali e del paesaggio art. 136 e art. 142

Legenda

 Zone di interesse archeologico (con DM) - art.142 m)



Zona di interesse archeologico


Scala di acquisizione del dato: 1:5.000

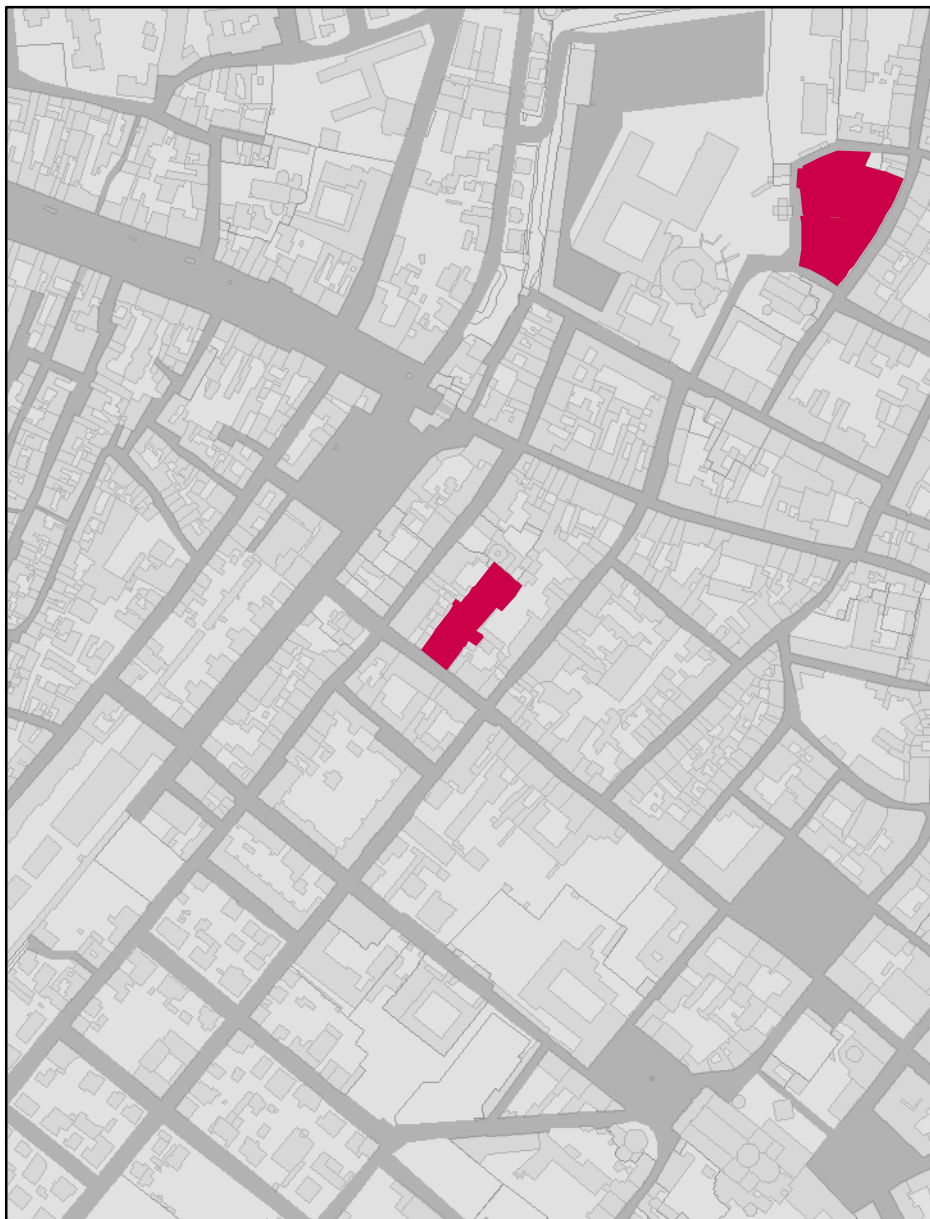
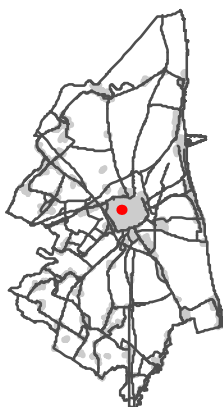
Denominazione: Parco archeologico di Classe e San Probo - via San Probo

Tutelato ai sensi del D.Lgs. 42/2004 art.142 lett. m

Atto di istituzione: D.M. 26/06/1981

RUE 10.1 - Overlay vincoli paesaggistici vigenti ai sensi del Codice dei beni culturali e del paesaggio art. 136 e art. 142**Legenda**

 Zone di interesse archeologico
(con DM) - art.142 m)

**Zona di interesse archeologico**

Scala di acquisizione del dato: 1:5.000


Denominazione: Complesso archeologico di via M. D'Azeglio

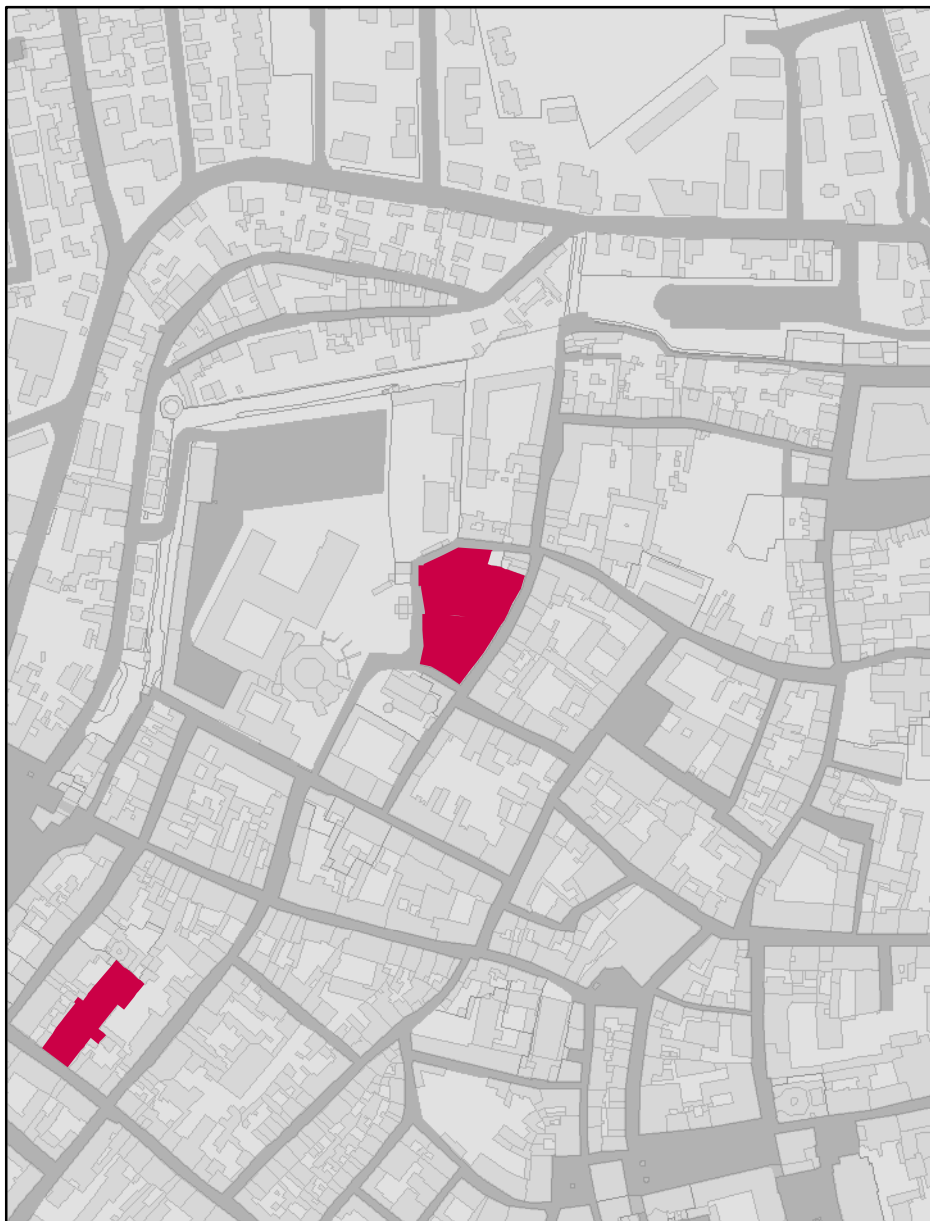
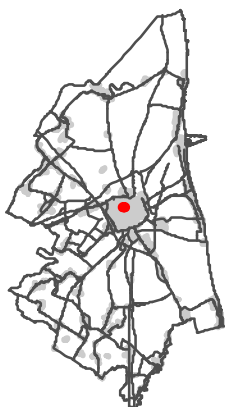
Tutelato ai sensi del D.Lgs. 42/2004 art.142 lett. m

Atto di istituzione: D.M. 09/06/1993

RUE 10.1 - Overlay vincoli paesaggistici vigenti ai sensi del Codice dei beni culturali e del paesaggio art. 136 e art. 142

Legenda

 Zone di interesse archeologico (con DM) - art.142 m)



Zona di interesse archeologico

Scala di acquisizione del dato: 1:5.000


Denominazione: Chiesa di Santa Croce in via Galla Placidia

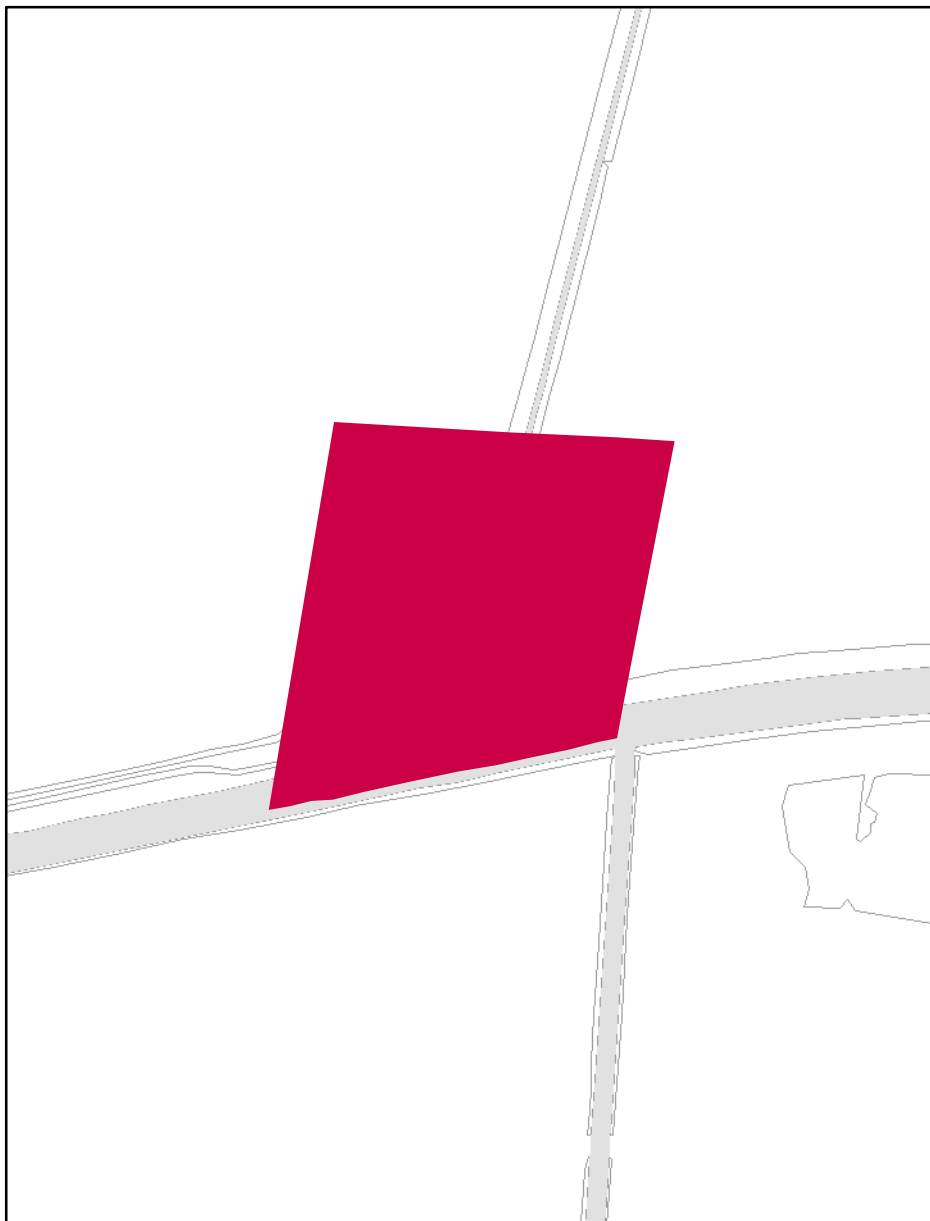
Tutelato ai sensi del D.Lgs. 42/2004 art.142 lett. m

Atto di istituzione: D.M. 15/01/1958

RUE 10.1 - Overlay vincoli paesaggistici vigenti ai sensi del Codice dei beni culturali e del paesaggio art. 136 e art. 142

Legenda

 Zone di interesse archeologico (con DM) - art.142 m)



Zona di interesse archeologico

Scala di acquisizione del dato: 1:5.000

Denominazione: Palazzolo a S.Romualdo


Tutelato ai sensi del D.Lgs. 42/2004 art.142 lett. m

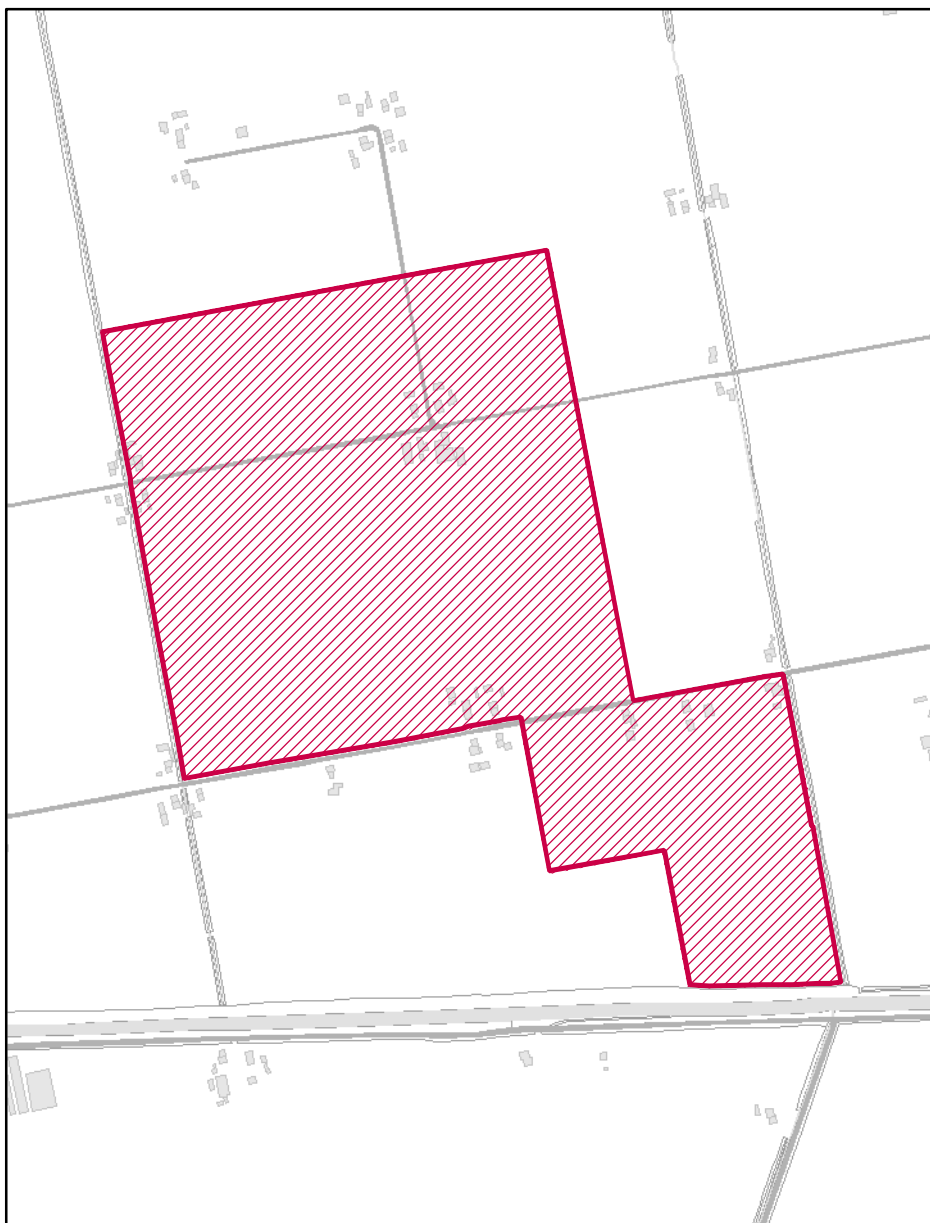
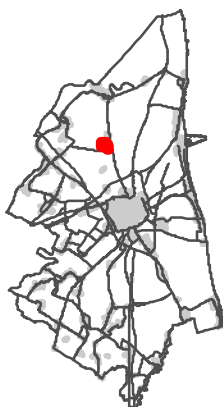
Atto di istituzione: D.M. 20/09/1982

RUE 10.1 - Overlay vincoli paesaggistici vigenti ai sensi del Codice dei beni culturali e del paesaggio art. 136 e art. 142

Legenda

Scheda

 Zone di potenziale interesse archeologico (da RUE) - art.142 m)



Aree di concentrazione di materiali archeologici (PTCP)

Scala di acquisizione del dato: 1:5.000


Denominazione: Butrium

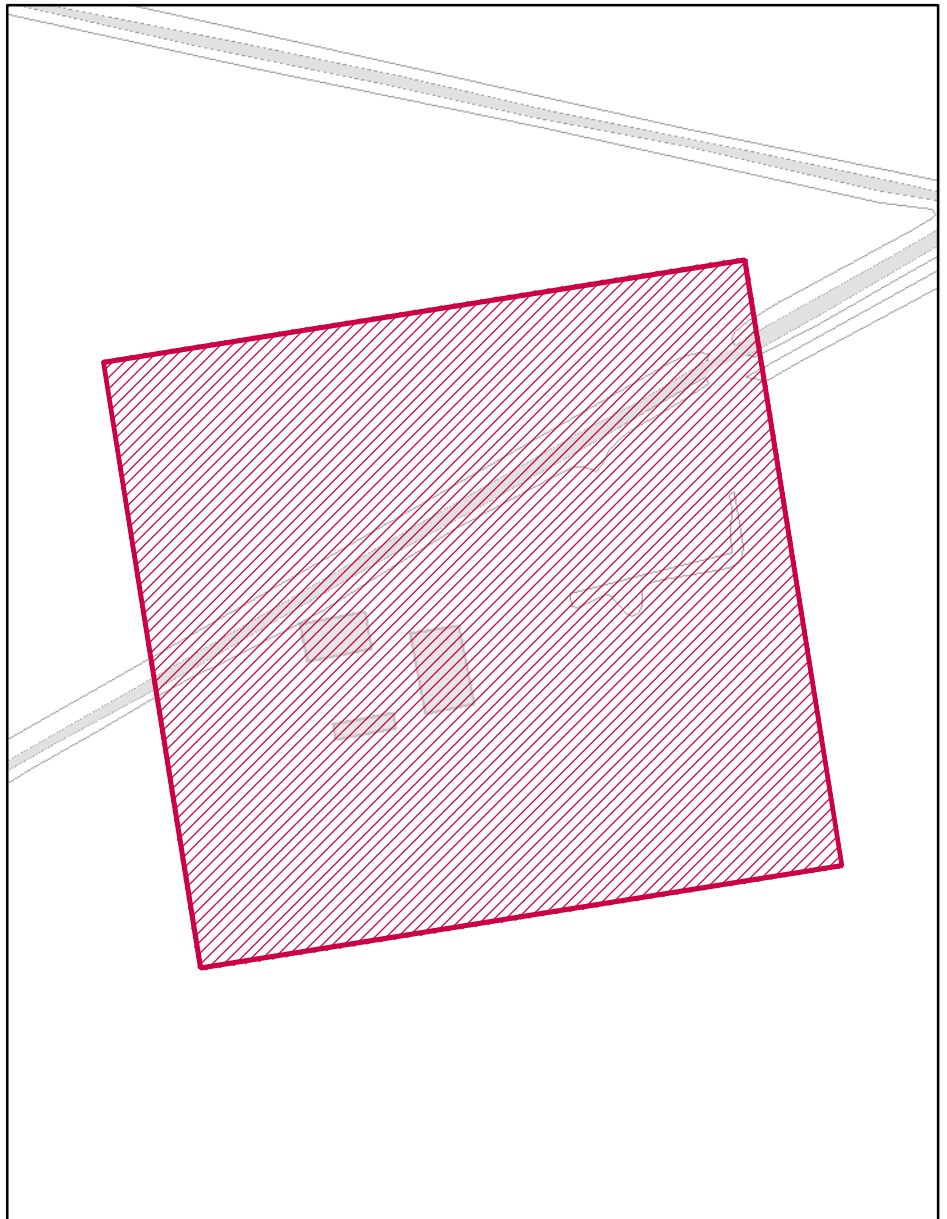
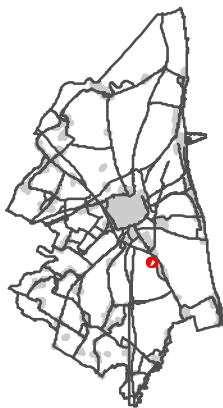
Tutelato ai sensi del D.Lgs. 42/2004 art.142 lett. m

RUE 10.1 - Overlay vincoli paesaggistici vigenti ai sensi del Codice dei beni culturali e del paesaggio art. 136 e art. 142

Legenda

Scheda

 Zone di potenziale interesse archeologico (da RUE) - art.142 m)



Aree di concentrazione di materiali archeologici (PTCP)

Scala di acquisizione del dato: 1:5.000


Denominazione: Cà Bianca

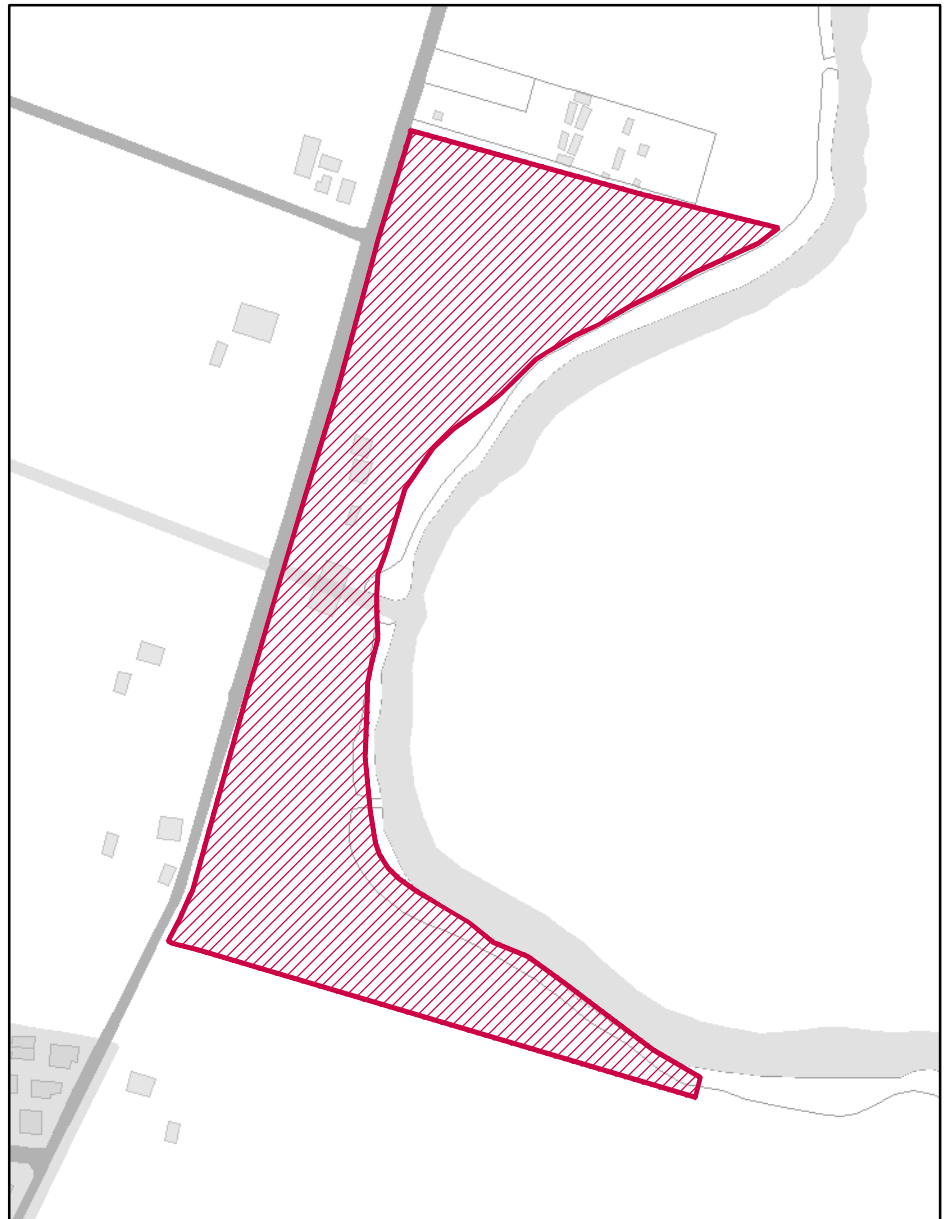
Tutelato ai sensi del D.Lgs. 42/2004 art.142 lett. m

RUE 10.1 - Overlay vincoli paesaggistici vigenti ai sensi del Codice dei beni culturali e del paesaggio art. 136 e art. 142

Legenda

Scheda

 Zone di potenziale interesse archeologico (da RUE) - art.142 m)



Aree di concentrazione di materiali archeologici (PTCP)

Scala di acquisizione del dato: 1:5.000


Denominazione: Mensa

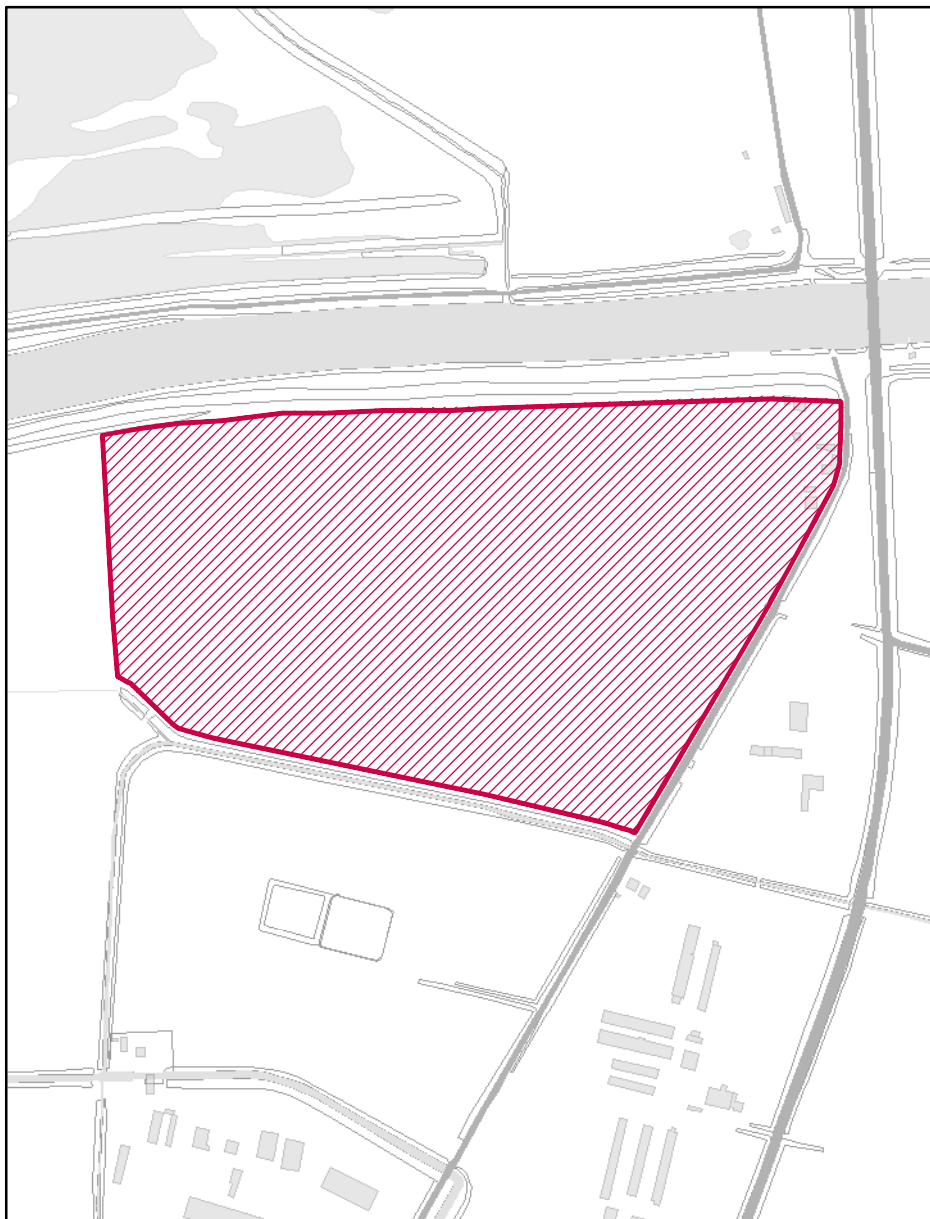
Tutelato ai sensi del D.Lgs. 42/2004 art.142 lett. m

RUE 10.1 - Overlay vincoli paesaggistici vigenti ai sensi del Codice dei beni culturali e del paesaggio art. 136 e art. 142

Legenda

Scheda

 Zone di potenziale interesse archeologico (da RUE) - art.142 m)



Aree di concentrazione di materiali archeologici (PTCP)


Scala di acquisizione del dato: 1:5.000

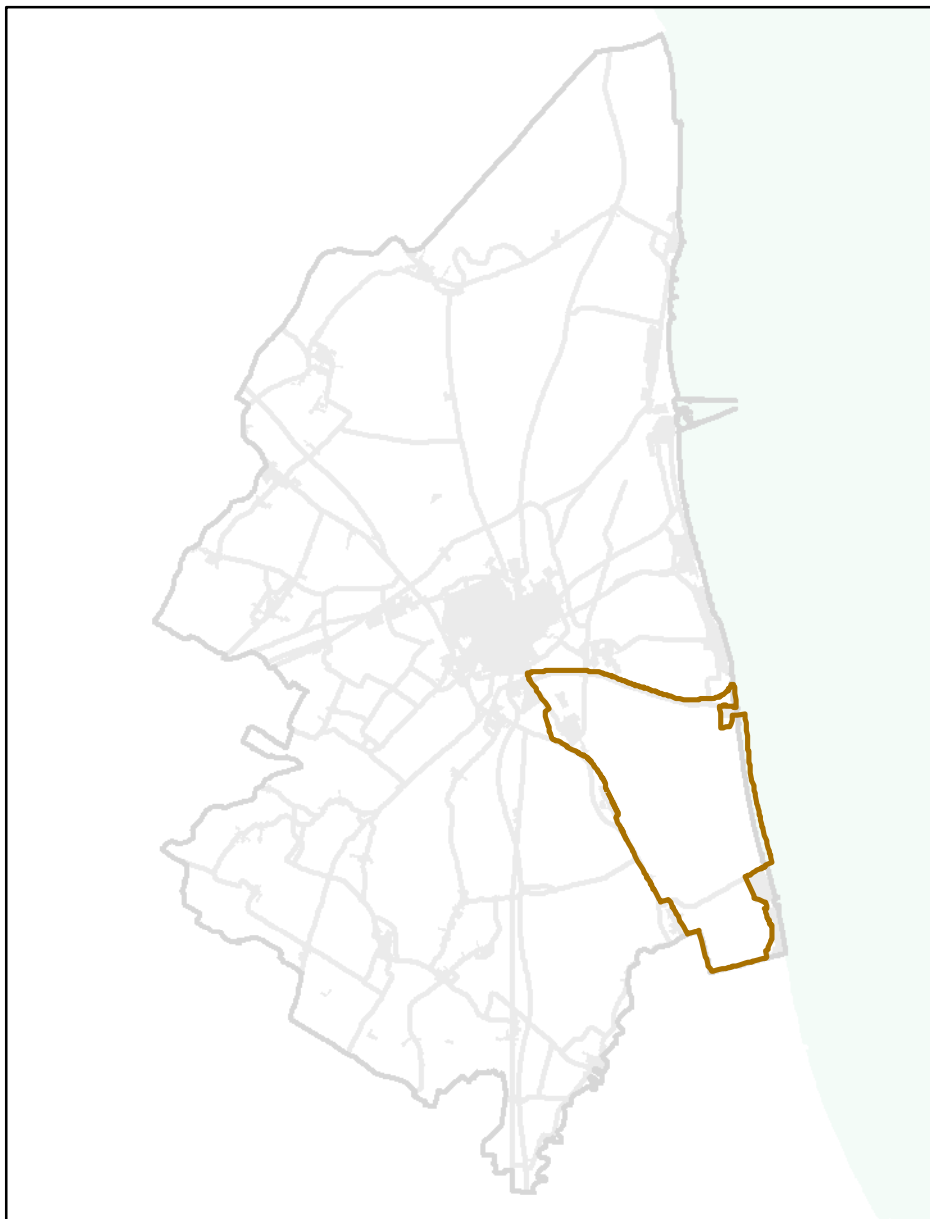
Denominazione: Primario

Tutelato ai sensi del D.Lgs. 42/2004 art.142 lett. m

RUE 10.1 - Overlay vincoli paesaggistici vigenti ai sensi del Codice dei beni culturali e del paesaggio art. 136 e art. 142

Legenda

 Parco del Delta del Po - art.142 f)



Piano territoriale - Parco del Delta del Po - Emilia Romagna


Scala di acquisizione del dato: 1:5.000

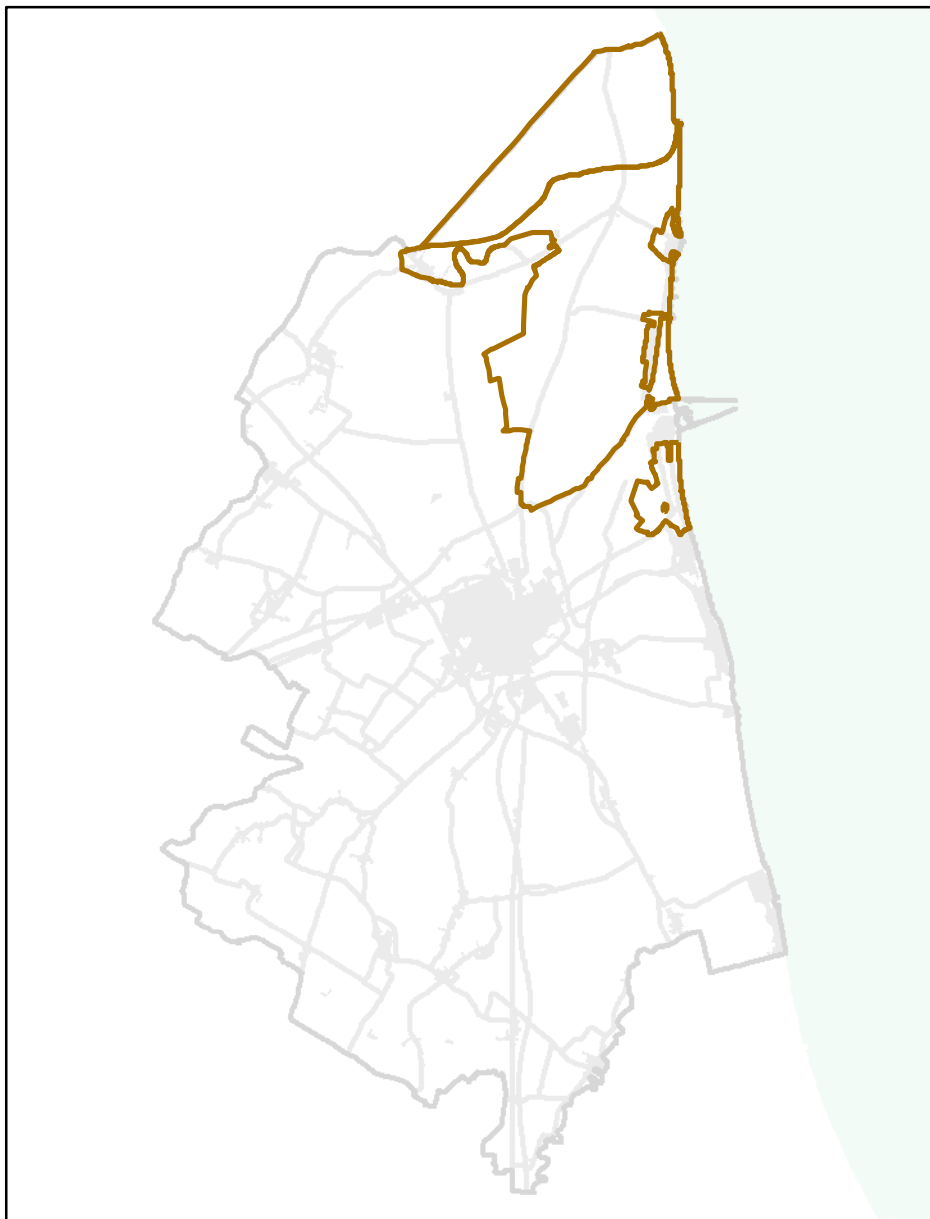
Denominazione: Stazione Pineta di Classe e Salina di Cervia

Tutelato ai sensi del D.Lgs. 42/2004 art.142 lett. f

Atto di istituzione: L.R. 27-02/07/1988 - Approvata con DGR 489 del 23/04/2012

RUE 10.1 - Overlay vincoli paesaggistici vigenti ai sensi del Codice dei beni culturali e del paesaggio art. 136 e art. 142**Legenda**

 Parco del Delta del Po -
art.142 f)



Piano territoriale - Parco del Delta del Po - Emilia Romagna


Scala di acquisizione del dato: 1:5.000

Denominazione: Stazione Pineta di San Vitale e Piailassa di Ravenna

Tutelato ai sensi del D.Lgs. 42/2004 art.142 lett. f

Atto di istituzione: L.R. 27-02/07/1988 - Adottato con DCC 10298/1 del 05/01/2006

RUE 10.1 - Overlay vincoli paesaggistici vigenti ai sensi del Codice dei beni culturali e del paesaggio art. 136 e art. 142**Legenda**

 Riserve Naturali dello Stato - art.142 f)

**Riserva Naturale dello Stato**

Scala di acquisizione del dato: 1:5.000

Denominazione: Pineta di Ravenna

Motivazione: Fascia boscata litoranea che esplica funzione di protezione dal vento.


Tutelato ai sensi del D.Lgs. 42/2004 art.142 lett. f

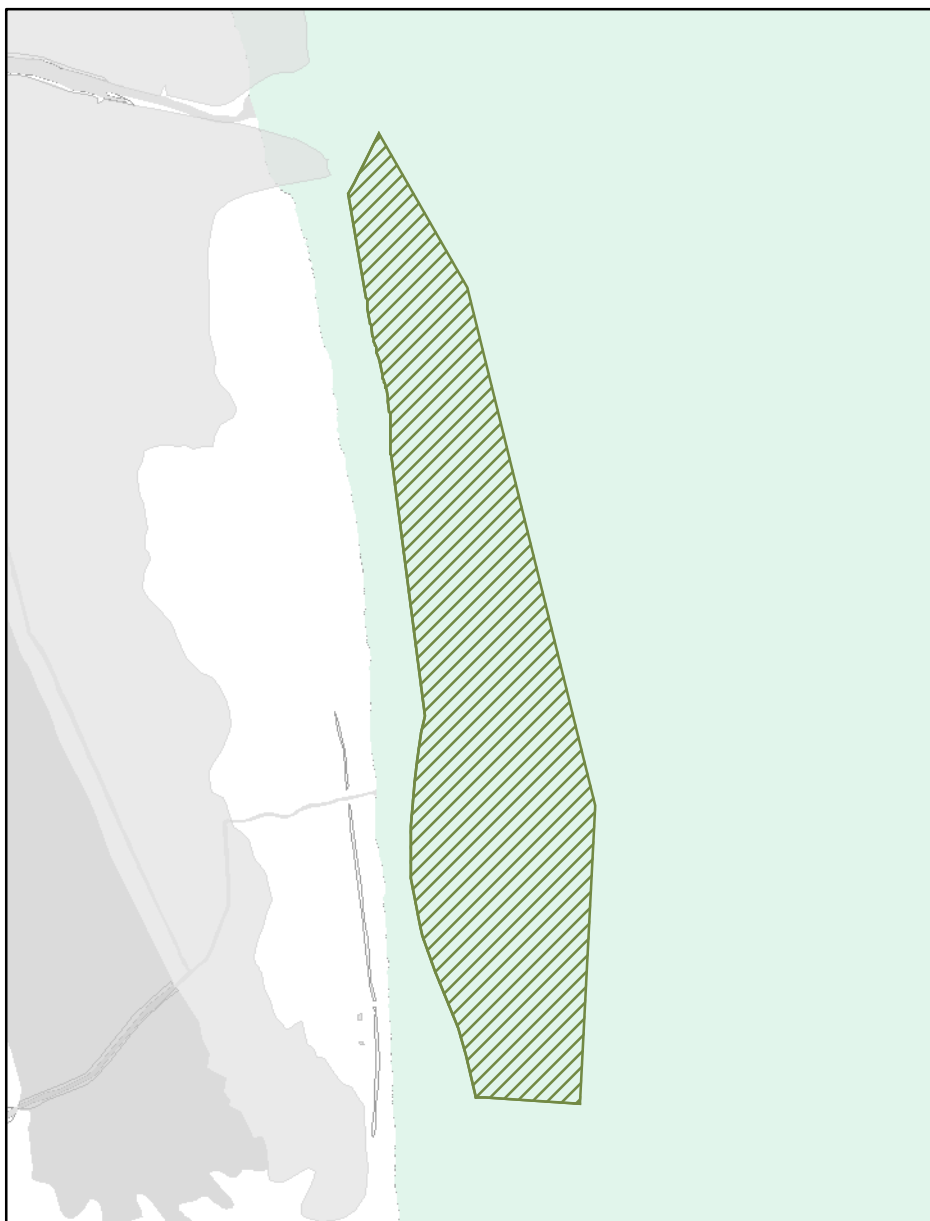
Atto di istituzione: D.M. 13/07/1977 Costituzione di otto riserve naturali

Pubblicazione: Pubblicato in G.U. n. 219 del 11/08/1977

Ente gestore: Corpo Forestale dello Stato - Ufficio Territoriale per la Biodiversità di Punta Marina (RA)

RUE 10.1 - Overlay vincoli paesaggistici vigenti ai sensi del Codice dei beni culturali e del paesaggio art. 136 e art. 142**Legenda**

 Riserve Naturali dello Stato - art.142 f)

**Riserva Naturale dello Stato**

Scala di acquisizione del dato: 1:5.000

Denominazione: Riserva naturale di popolamento animale destra foce fiume Reno

Motivazione: Ambiente adatto per la sosta di numerosi uccelli migratori tra cui diverse specie di anseriformi e caradriformi.


Tutelato ai sensi del D.Lgs. 42/2004 art.142 lett. f

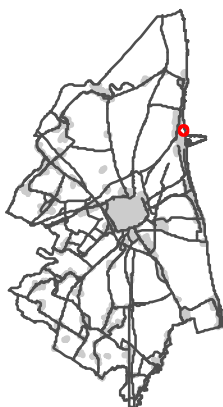
Atto di istituzione: D.M. 30/09/1980 Costituzione della riserva naturale di popolamento animale destra foce fiume Reno

Pubblicazione: Pubblicato in G.U. n. 299 del 30/10/1980

Ente gestore: Corpo Forestale dello Stato - Ufficio Territoriale per la Biodiversità di Punta Marina (RA)

RUE 10.1 - Overlay vincoli paesaggistici vigenti ai sensi del Codice dei beni culturali e del paesaggio art. 136 e art. 142**Legenda**

 Riserve Naturali dello Stato - art.142 f)

**Riserva Naturale dello Stato**

Scala di acquisizione del dato: 1:5.000

Denominazione: Riserva naturale orientata duna costiera di Porto Corsini

Motivazione: Biotopo importante per la presenza di specie vegetali in via di estinzione.


Tutelato ai sensi del D.Lgs. 42/2004 art.142 lett. f

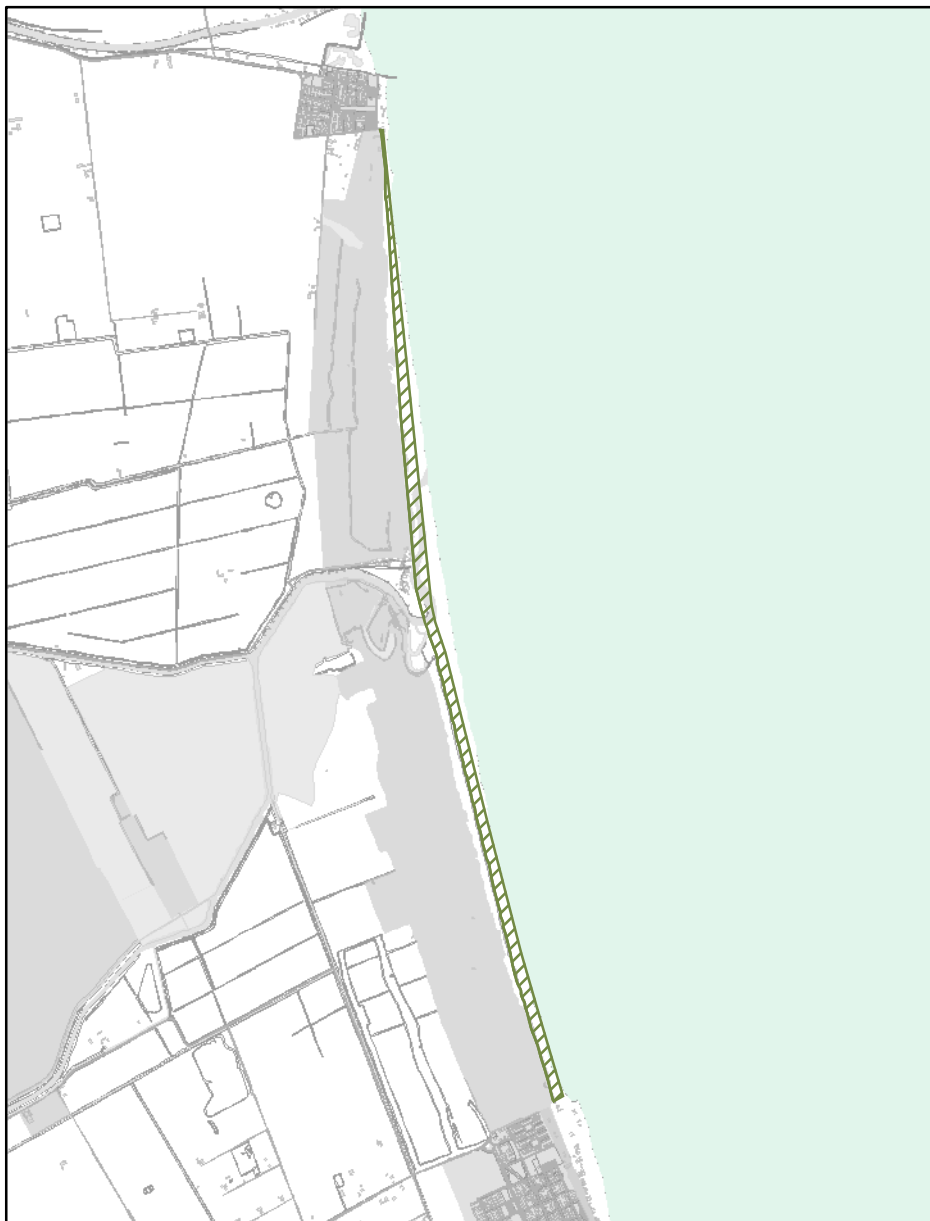
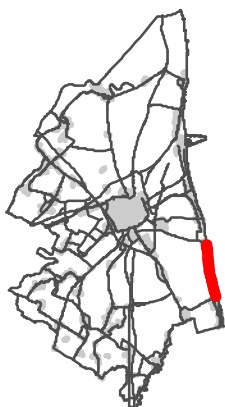
Atto di istituzione: D.M. 15/04/1983 Costituzione della riserva naturale orientata duna costiera di Porto Corsini

Pubblicazione: Pubblicato in G.U. n. 171 del 23/06/1983

Ente gestore: Corpo Forestale dello Stato - Ufficio Territoriale per la Biodiversità di Punta Marina (RA)

RUE 10.1 - Overlay vincoli paesaggistici vigenti ai sensi del Codice dei beni culturali e del paesaggio art. 136 e art. 142**Legenda**

 Riserve Naturali dello Stato - art.142 f)

**Riserva Naturale dello Stato**

Scala di acquisizione del dato: 1:5.000

Denominazione: Riserva naturale orientata duna costiera ravennate e foce torrente Bevano

Motivazione: Zona con caratteristiche ambientali adatte alla sosta di numerosi uccelli migratori, tra cui diverse specie di trampolieri. Importante per la presenza di specie vegetali in via di estinzione.


Tutelato ai sensi del D.Lgs. 42/2004 art.142 lett. f

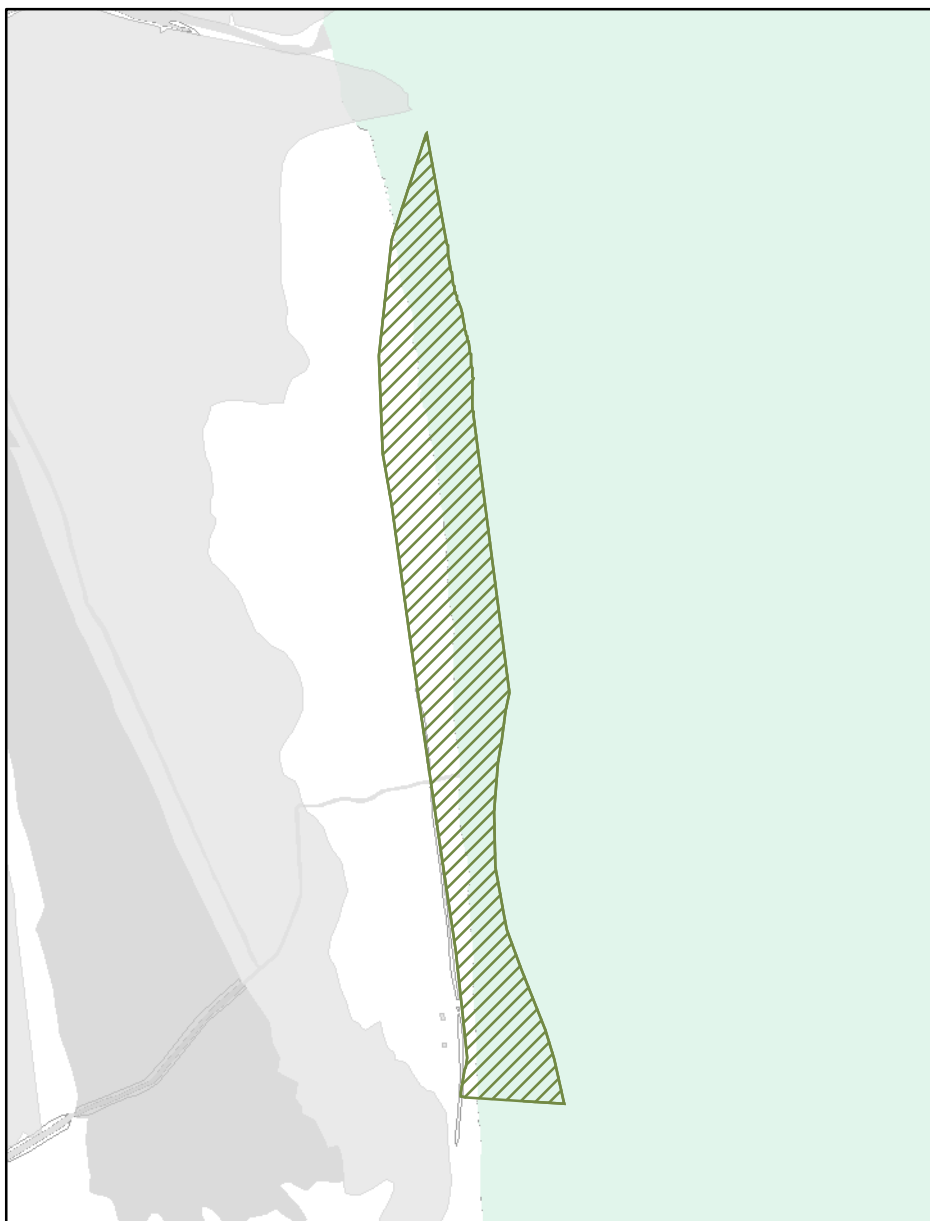
Atto di istituzione: D.M. 05/06/1979 Costituzione della riserva naturale orientata duna costiera ravennate e foce torrente Bevano.

Pubblicazione: Pubblicato in G.U. n. 178 del 30/06/1979

Ente gestore: Corpo Forestale dello Stato - Ufficio Territoriale per la Biodiversità di Punta Marina (RA)

RUE 10.1 - Overlay vincoli paesaggistici vigenti ai sensi del Codice dei beni culturali e del paesaggio art. 136 e art. 142**Legenda**

 Riserve Naturali dello Stato - art.142 f)

**Riserva Naturale dello Stato**

Scala di acquisizione del dato: 1:5.000

Denominazione: Riserva naturale orientata Foce Fiume Reno

Motivazione: Rifugio per numerose specie di ciconiformi, anseriformi e caradriformi.


Tutelato ai sensi del D.Lgs. 42/2004 art.142 lett. f

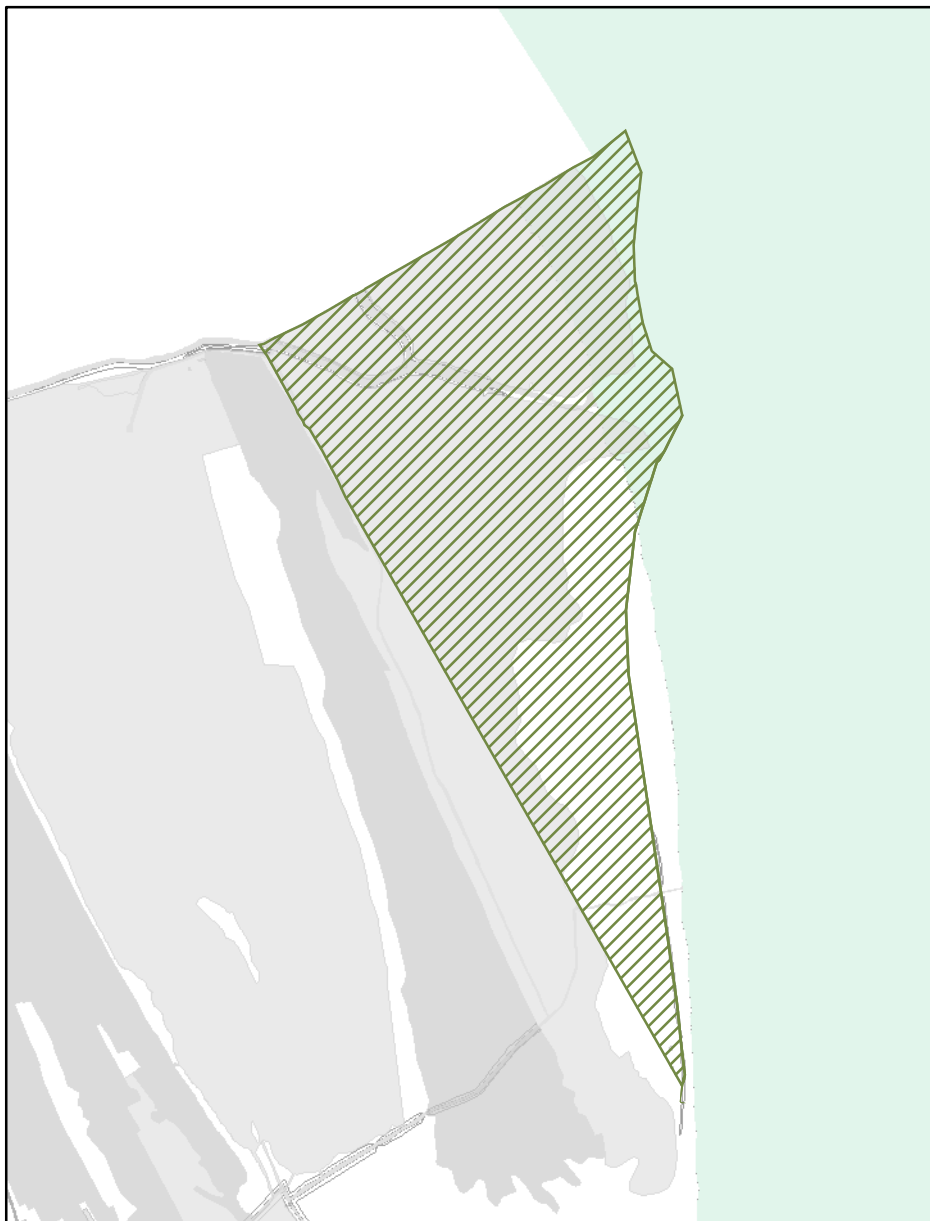
Atto di istituzione: D.M. 16/03/1981 Costituzione della riserva naturale orientata "Foce fiume Reno"

Pubblicazione: Pubblicato in G.U. n. 107 del 17/04/1981

Ente gestore: Corpo Forestale dello Stato - Ufficio Territoriale per la Biodiversità di Punta Marina (RA)

RUE 10.1 - Overlay vincoli paesaggistici vigenti ai sensi del Codice dei beni culturali e del paesaggio art. 136 e art. 142**Legenda**

 Riserve Naturali dello Stato - art.142 f)

**Riserva Naturale dello Stato**

Scala di acquisizione del dato: 1:5.000

Denominazione: Riserva zoologica Sacca di Bellocchio I

Motivazione: Ideale habitat per un'avifauna e altre specie faunistiche.


Tutelato ai sensi del D.Lgs. 42/2004 art.142 lett. f

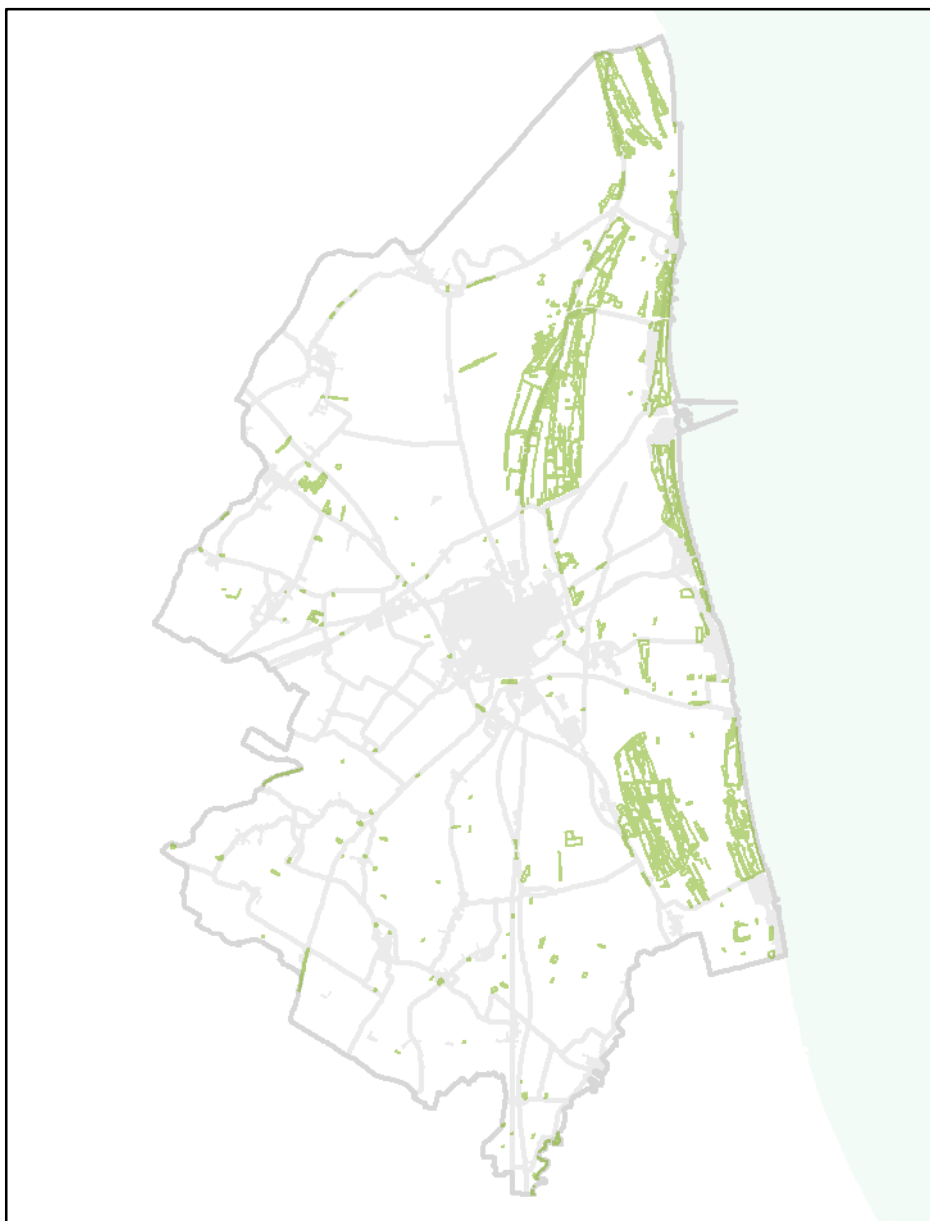
Atto di istituzione: D.M. 09/02/1972 Costituzione della riserva zoologica "Sacca di Bellocchio" in provincia di Ravenna

Pubblicazione: Pubblicato in G.U. n. 58 del 01/03/1972

Ente gestore: Corpo Forestale dello Stato - Ufficio Territoriale per la Biodiversità di Punta Marina (RA)

RUE 10.1 - Overlay vincoli paesaggistici vigenti ai sensi del Codice dei beni culturali e del paesaggio art. 136 e art. 142**Legenda**

 Territori coperti da boschi e foreste - art.142 g)

**Territori coperti da foreste e da boschi**

Scala di acquisizione del dato: 1:5.000

Tutelato ai sensi del D.Lgs. 42/2004 art.142 lett. g

Atto di istituzione: Carta forestale della Provincia - Agg Prov. Dirig. n.247 del 29/05/2006

Note: Le aree individuate in cartografia come “Territori coperti da boschi e foreste” coincidono con i territori coperti da foreste e boschi di cui all’art. 142, c1, lett. g DLgs 42/2004.


La disciplina di tutela delle aree interessate, sottoposte al procedimento autorizzativo di cui alla Parte Terza, Titolo I, art. 146 del DLgs 42/2004, discende dall’art. 3.10 del PTCP della Provincia di Ravenna.

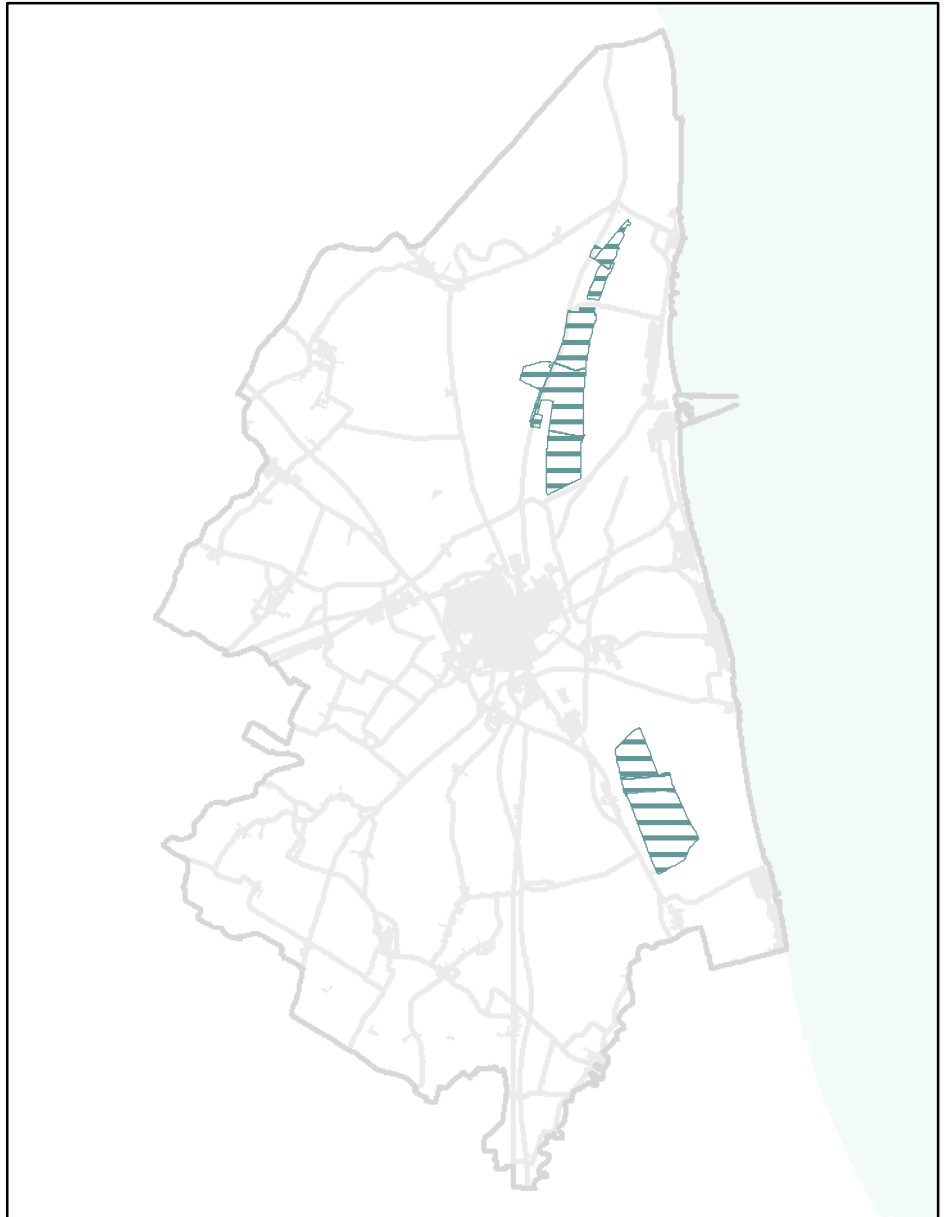
Trattandosi di vincolo che trova applicazione in relazione all’effettivo stato dei luoghi, si rimanda alla “definizione di bosco” di cui all’art. 63 della LR 06/2009 per le verifiche in fase di progetto, che richiama il c.6 dell’art. 2 del DLgs 227/2001.

L’esatta verifica circa l’attestazione della sussistenza del vincolo è di competenza della Soprintendenza Belle Arti e Paesaggio per le province di Ravenna, Forlì-Cesena, Rimini.

RUE 10.1 - Overlay vincoli paesaggistici vigenti ai sensi del Codice dei beni culturali e del paesaggio art. 136 e art. 142

Legenda

 Zone gravate da uso civico di legnatico - art.142 h)




Zona gravata da uso civico di legnatico

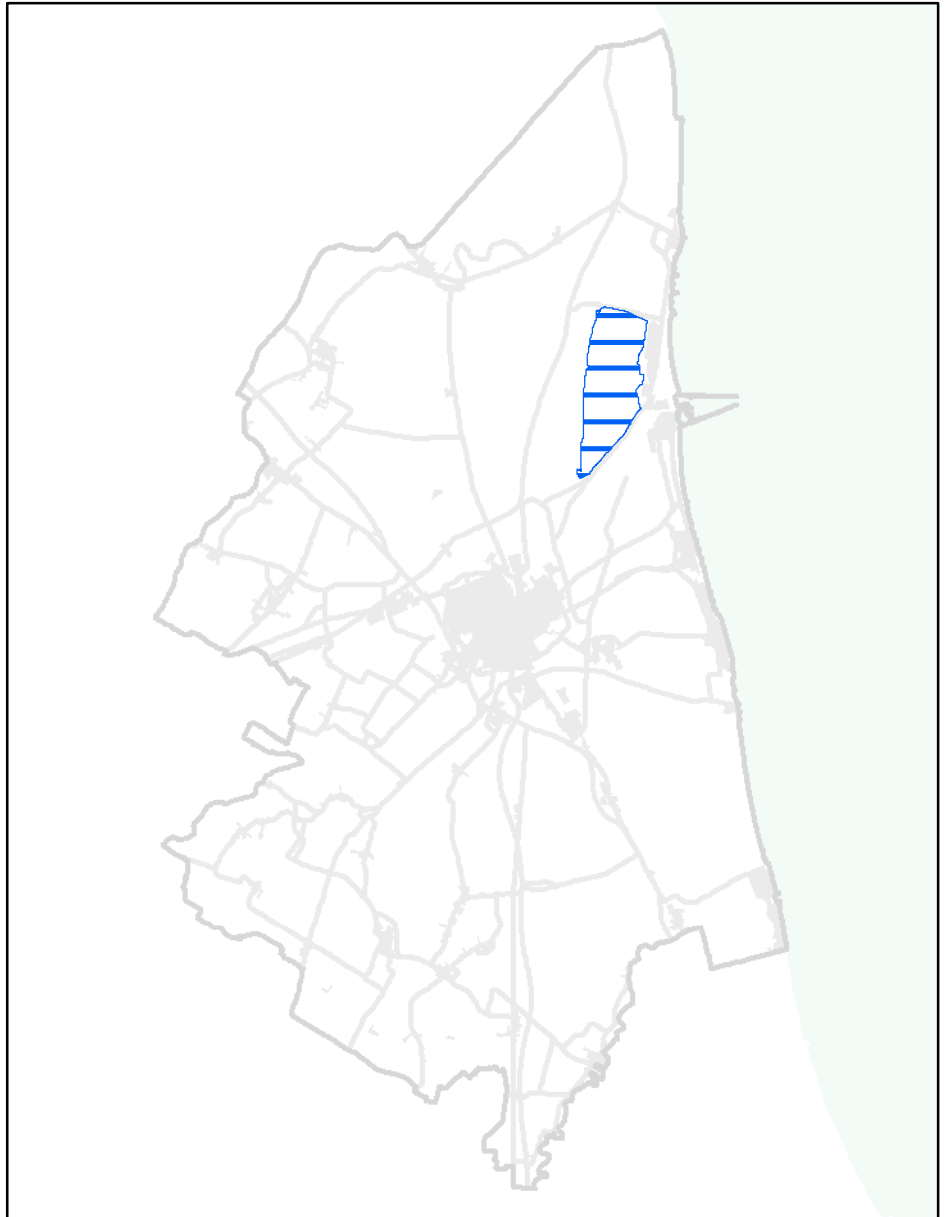
Scala di acquisizione del dato: 1:5.000

Tutelato ai sensi del D.Lgs. 42/2004 art.142 lett. h

RUE 10.1 - Overlay vincoli paesaggistici vigenti ai sensi del Codice dei beni culturali e del paesaggio art. 136 e art. 142

Legenda

 Zone gravate da uso civico di pesca - art.142 h)




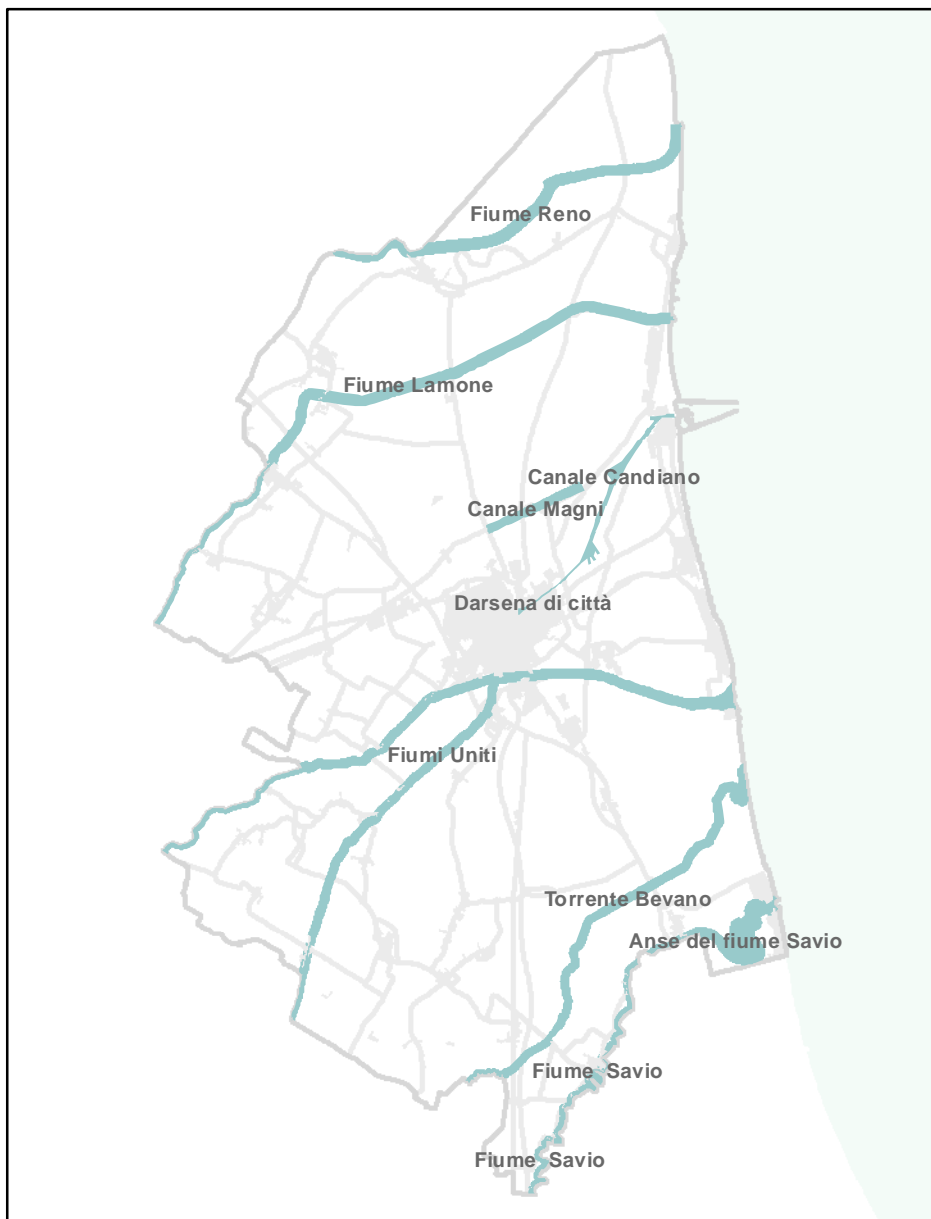
Zona gravata da uso civico di pesca

Scala di acquisizione del dato: 1:5.000

Tutelato ai sensi del D.Lgs. 42/2004 art.142 lett. h

RUE 10.1 - Overlay vincoli paesaggistici vigenti ai sensi del Codice dei beni culturali e del paesaggio art. 136 e art. 142**Legenda**

 Fiumi e corsi d'acqua - art.142 c)



Fiumi, torrenti e corsi d'acqua, di cui al T.U. approvato con regio decreto 1775/1933 e relative sponde per una fascia di 150 m ciascuna.

Scala di acquisizione del dato: 1:5.000

Tutelato ai sensi del D.Lgs. 42/2004 art.142 lett. c

Note: Le info relative ai beni paesaggistici tutelati ope legis ai sensi del c1 art.142 DLgs42/2004, costituiscono un primo riferimento per la ricognizione di tali vincoli che non esaurisce il catalogo.

I limiti dei presenti oggetti territoriali generanti vincolo, sono finalizzati ad un utilizzo indiziario non probatorio. Nei casi limite e nel dubbio è probatorio il solo rilievo sul posto, asseverato da tecnico abilitato.

L'esatta verifica circa l'attestazione della sussistenza dei vincoli è di competenza della Soprintendenza Belle Arti e Paesaggio per le province di Ravenna, Forlì-Cesena, Rimini.

Lo strumento interattivo individua le aree escluse ex lege dal regime di tutela c.2 art.142 DLgs 42/2004.

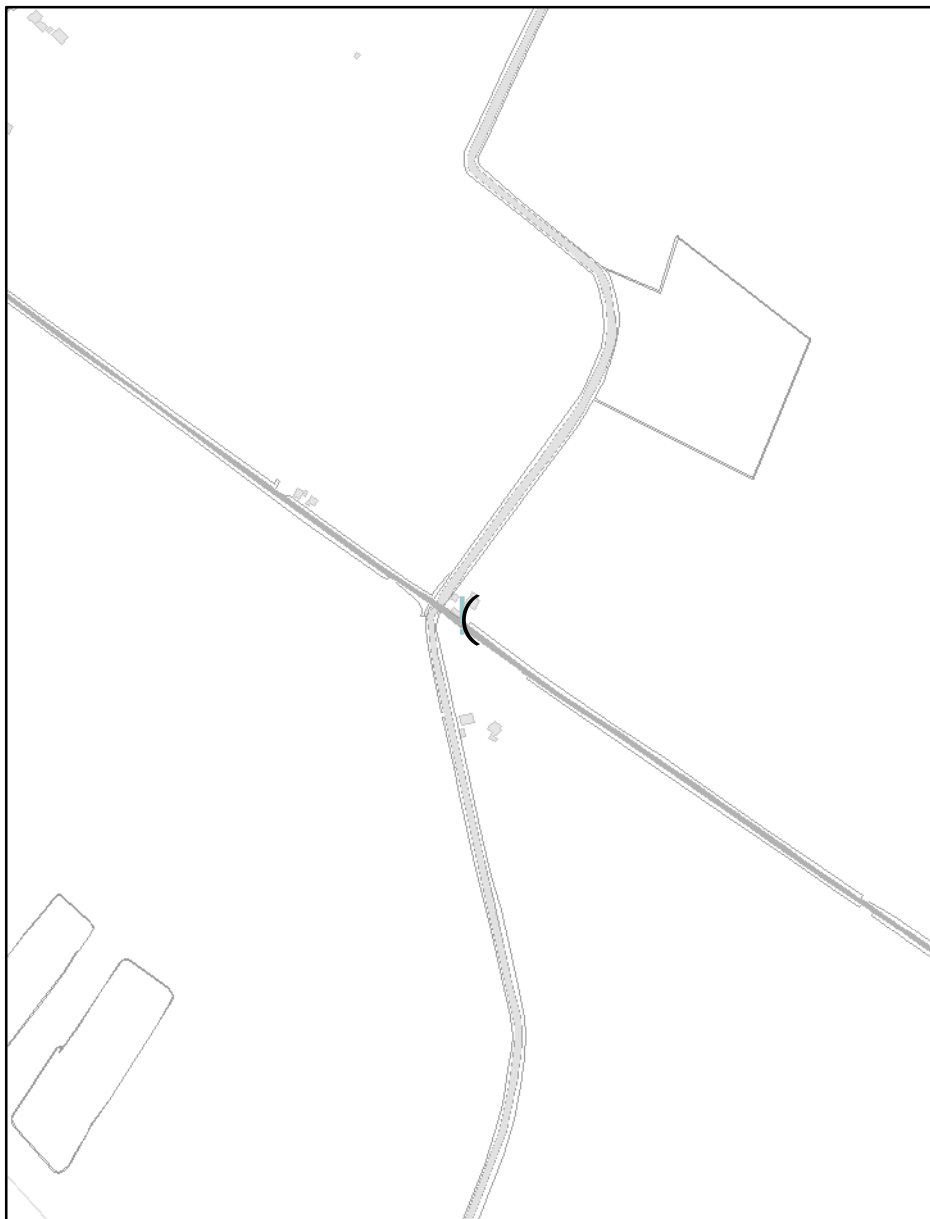
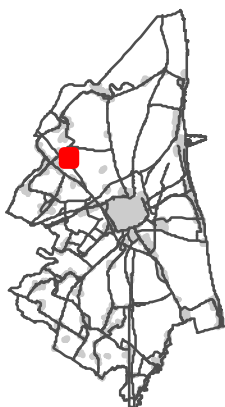
RUE 10.2

OVERLAY VINCOLI AMBIENTALI VIGENTI

RUE 10.2 - Overlay vincoli ambientali vigenti

Legenda

(Albero monumentale



Alberi monumentali da tutelare

Scala di acquisizione del dato: 1:5.000

Albero: Un pioppo bianco

Ubicazione: Borgo Masotti - via Canale Guiccioli, 9

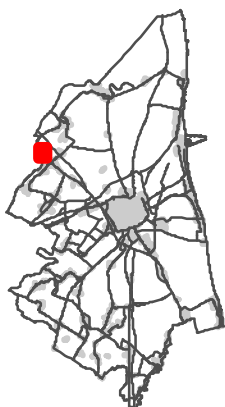
Tutelato ai sensi del Decreto Regionale

Atto di istituzione: D.P.G.R. 80/84

RUE 10.2 - Overlay vincoli ambientali vigenti

Legenda

(Albero monumentale



Alberi monumentali da tutelare

Scala di acquisizione del dato: 1:5.000

Albero: Una farnia

Ubicazione: Mezzano - via Reale, 355

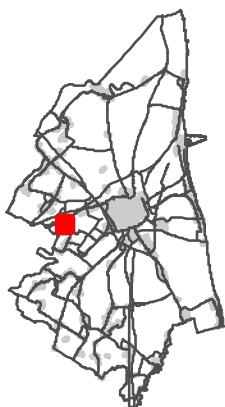
Tutelato ai sensi del Decreto Regionale

Atto di istituzione: D.P.G.R. 1194/94

RUE 10.2 - Overlay vincoli ambientali vigenti

Legenda

(Albero monumentale



Alberi monumentali da tutelare

Scala di acquisizione del dato: 1:5.000

Albero: Una rovere

Ubicazione: S.Michele - via Viazza di Sotto, 43

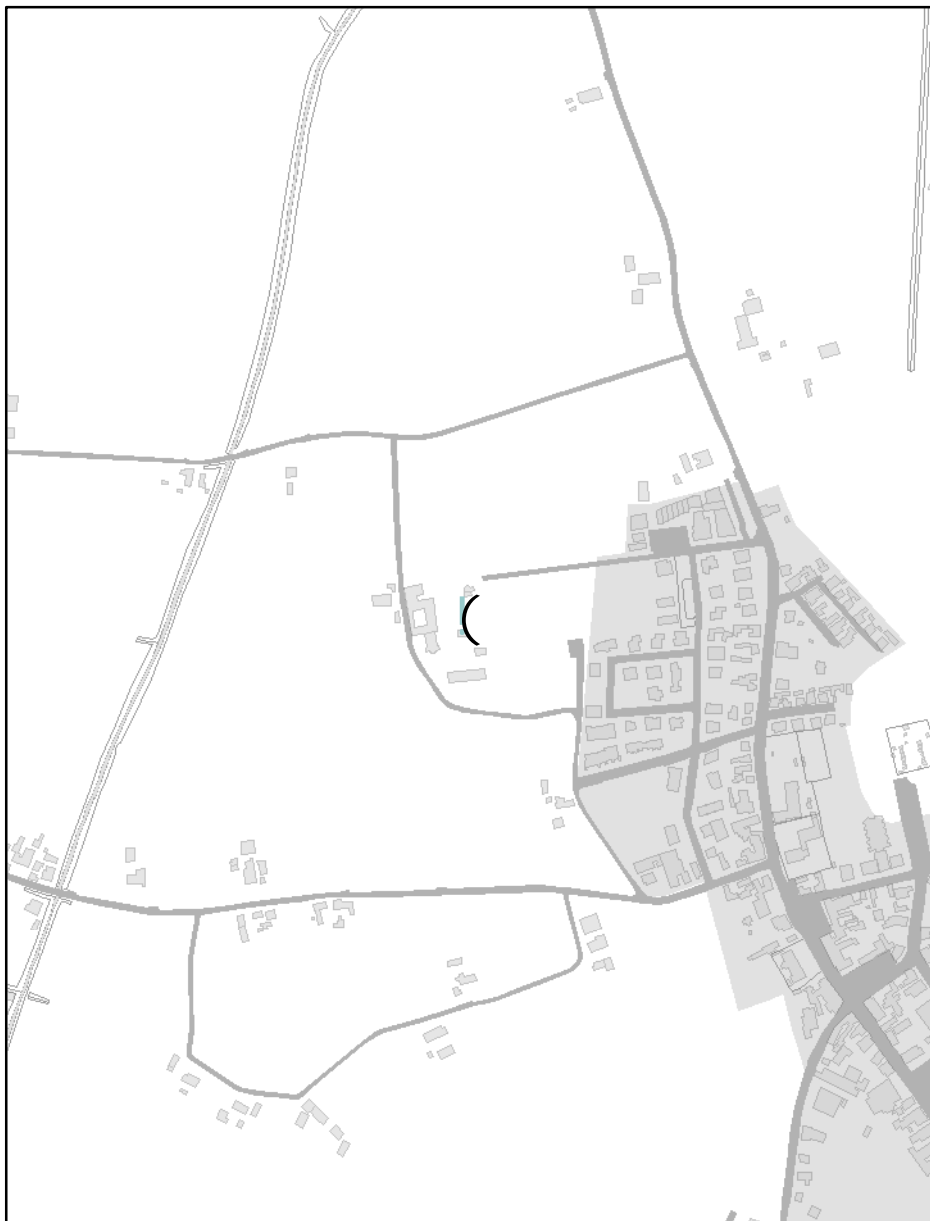
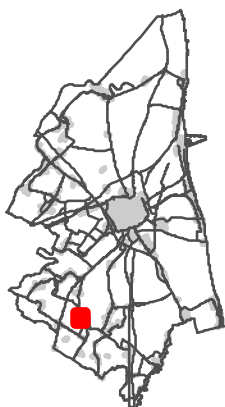
Tutelato ai sensi del Decreto Regionale

Atto di istituzione: D.P.G.R. 1194/94

RUE 10.2 - Overlay vincoli ambientali vigenti

Legenda

(Albero monumentale



Alberi monumentali da tutelare

Scala di acquisizione del dato: 1:5.000

Albero: 3 farnie

Ubicazione: S.Pietro in Vincoli - via Mons. Bertaccini

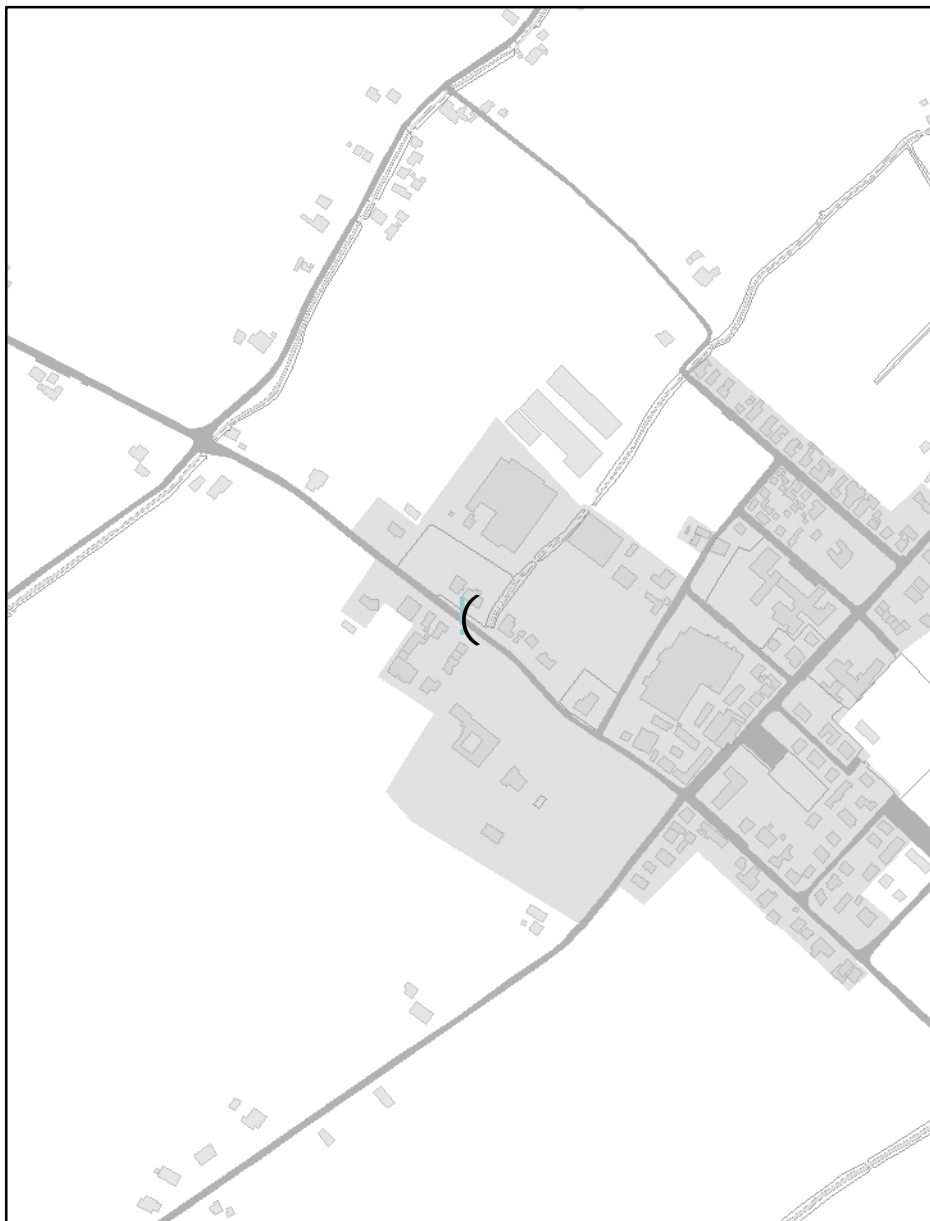
Tutelato ai sensi del Decreto Regionale

Atto di istituzione: D.P.G.R. 678/89

RUE 10.2 - Overlay vincoli ambientali vigenti

Legenda

(Albero monumentale



Alberi monumentali da tutelare

Scala di acquisizione del dato: 1:5.000

Albero: Un pioppo bianco

Ubicazione: S.Pietro in Campiano - via del Sale, 8

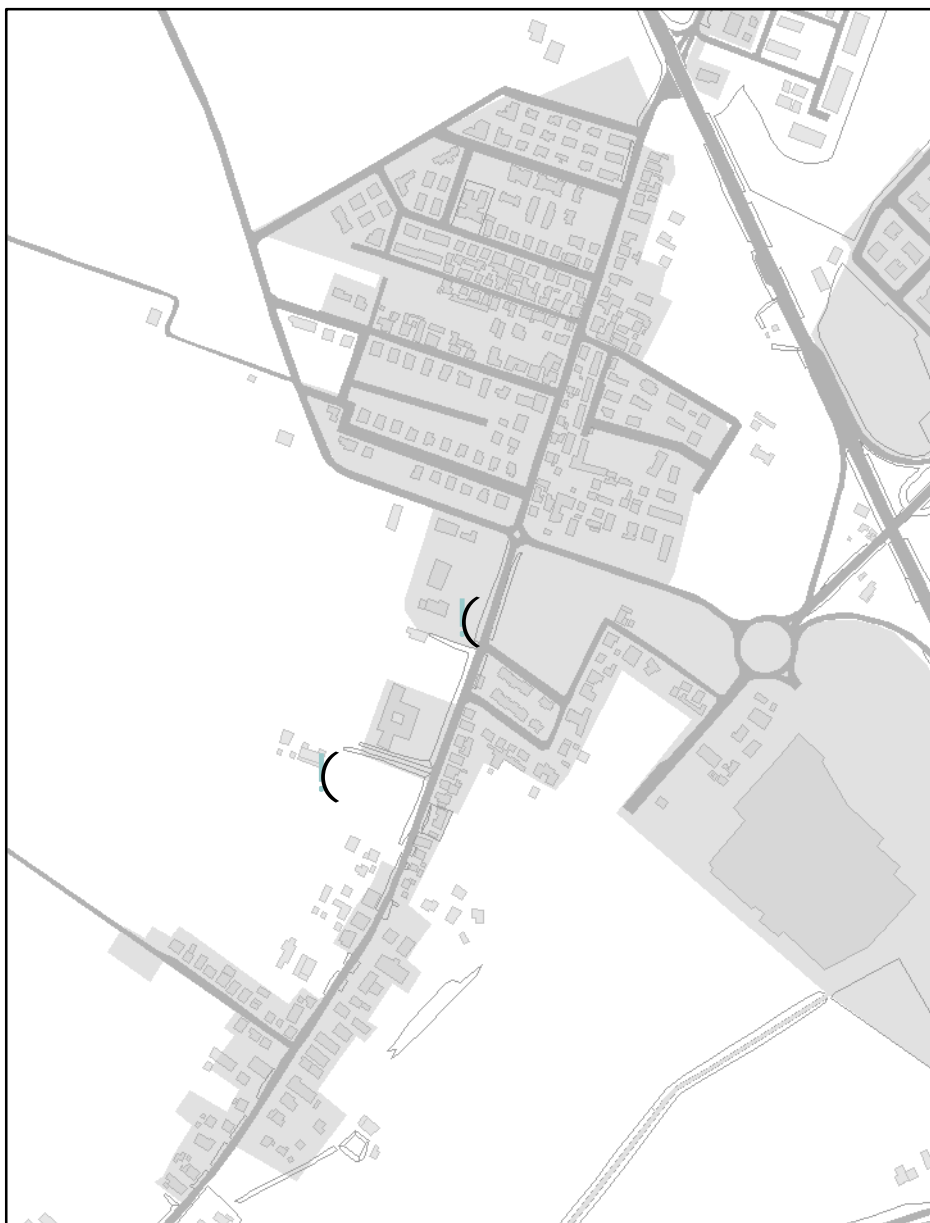
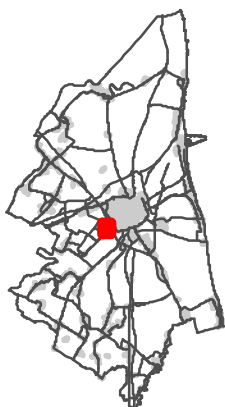
Tutelato ai sensi del Decreto Regionale

Atto di istituzione: D.P.G.R. 1194/94

RUE 10.2 - Overlay vincoli ambientali vigenti

Legenda

(Albero monumentale



Alberi monumentali da tutelare

Scala di acquisizione del dato: 1:5.000

Albero: 2 tigli tormentosi

Ubicazione: S.Marco - via Fiume Abbandonato, 441

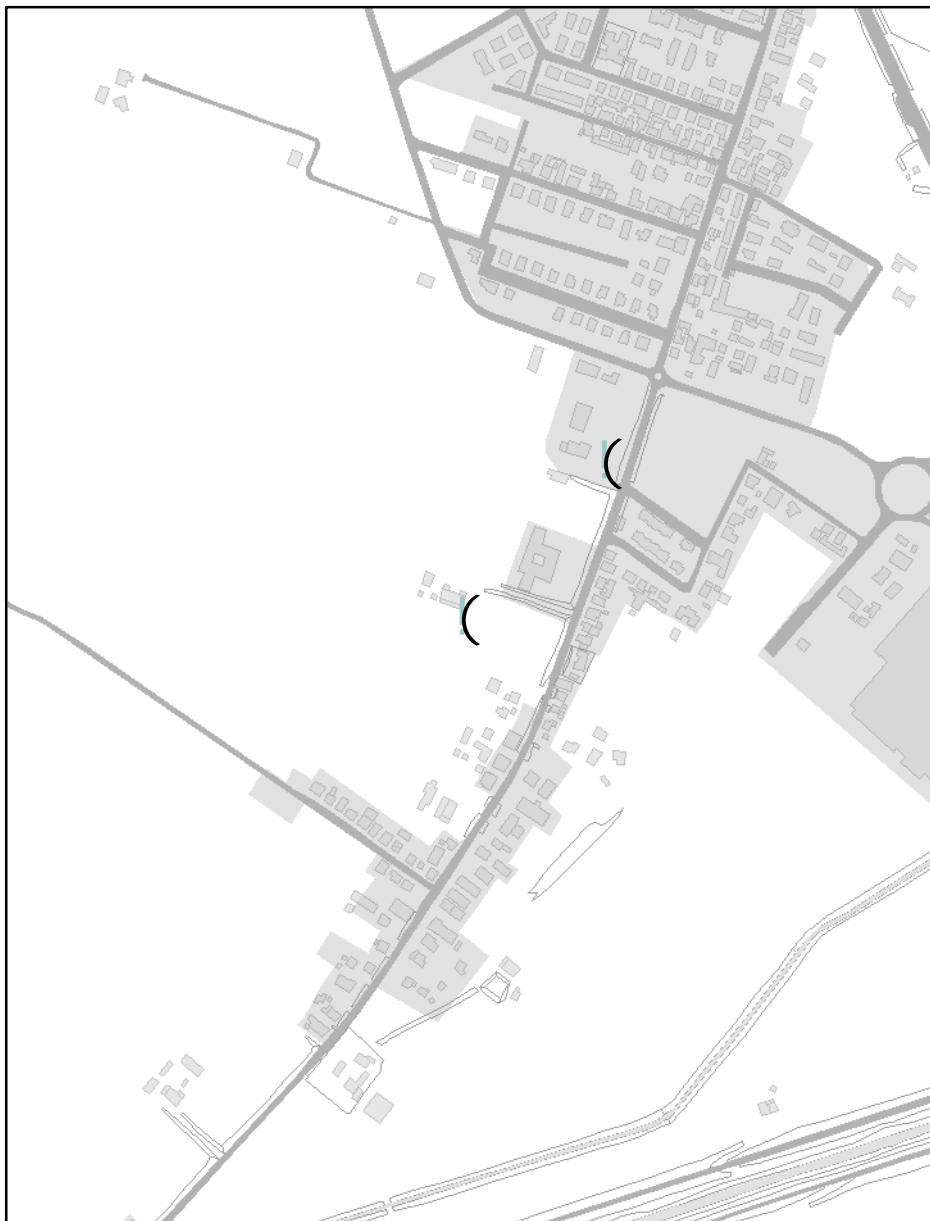
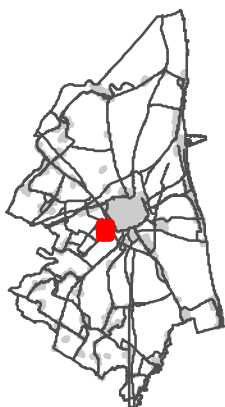
Tutelato ai sensi del Decreto Regionale

Atto di istituzione: D.P.G.R. 678/89

RUE 10.2 - Overlay vincoli ambientali vigenti

Legenda

(Albero monumentale



Alberi monumentali da tutelare

Scala di acquisizione del dato: 1:5.000

Albero: Un platano comune

Ubicazione: S.Marco - via Fiume Abbandonato

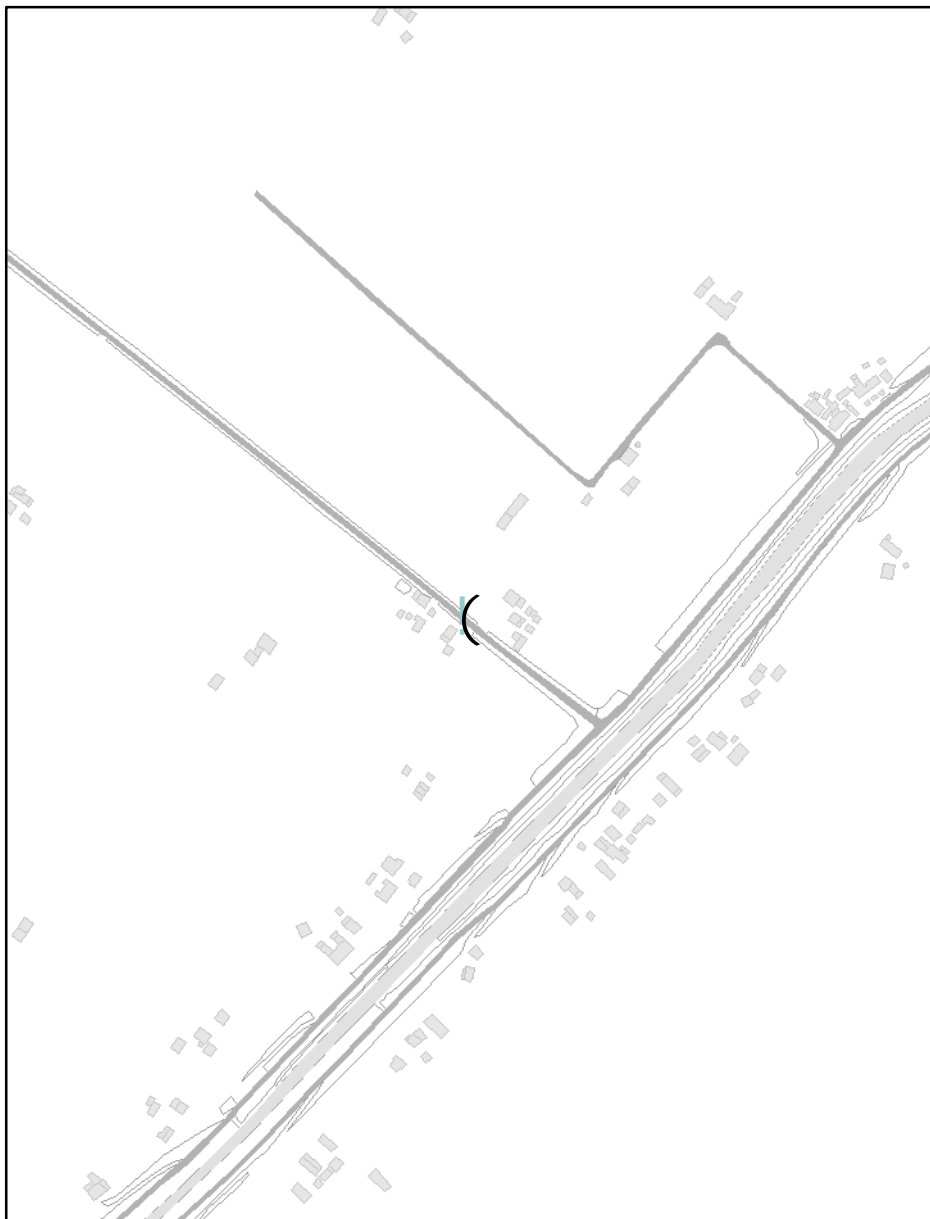
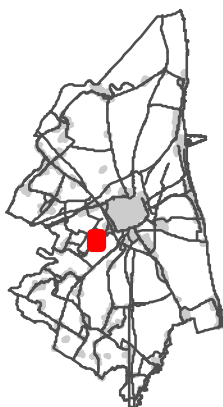
Tutelato ai sensi del Decreto Regionale

Atto di istituzione: D.P.G.R. 1194/94

RUE 10.2 - Overlay vincoli ambientali vigenti

Legenda

(Albero monumentale



Alberi monumentali da tutelare

Scala di acquisizione del dato: 1:5.000

Albero: Un pioppo bianco

Ubicazione: S.Marco - via Viazza di Sotto, 68

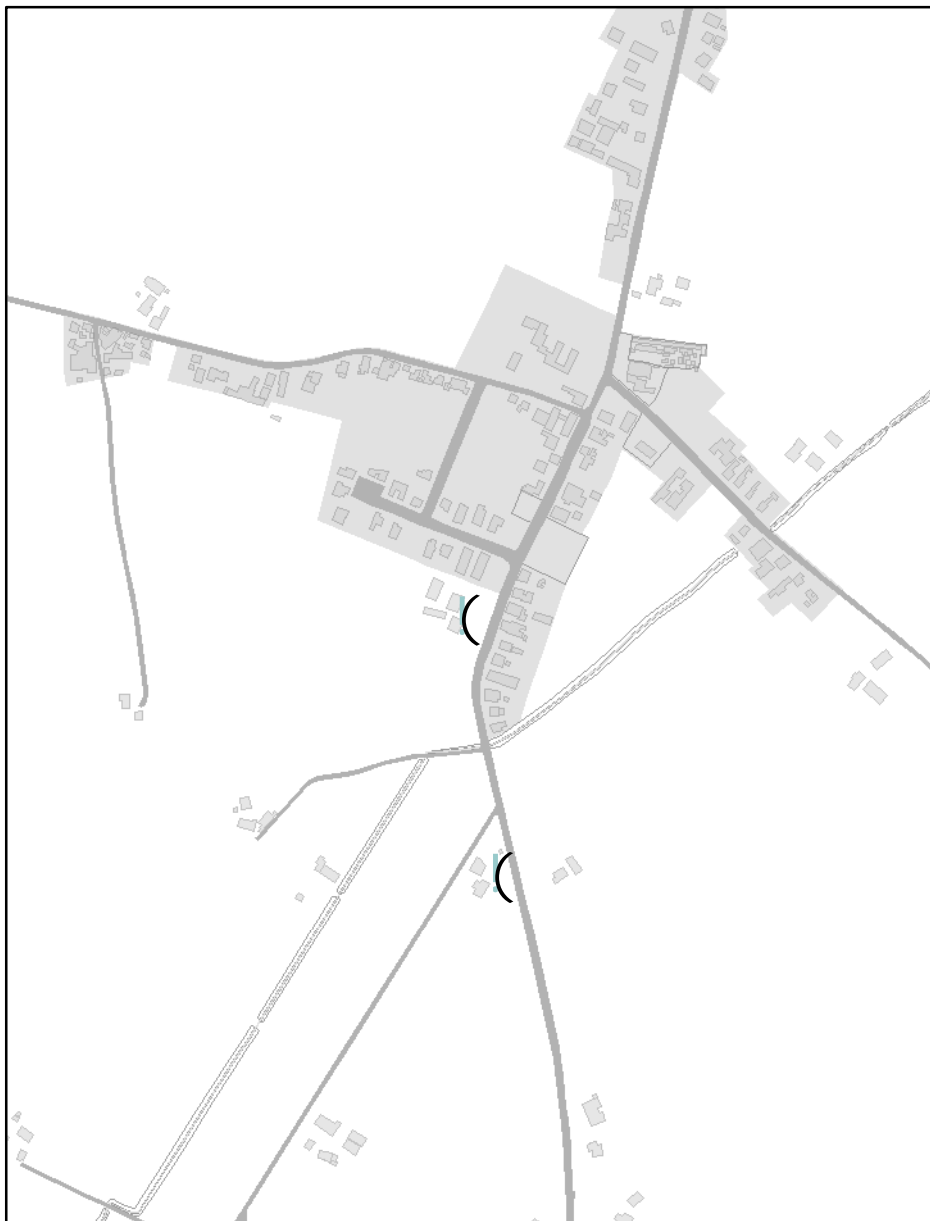
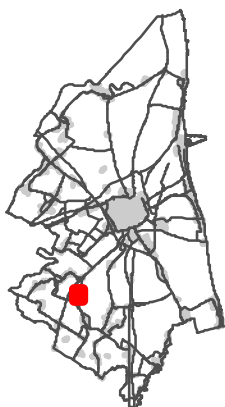
Tutelato ai sensi del Decreto Regionale

Atto di istituzione: D.P.G.R. 678/89

RUE 10.2 - Overlay vincoli ambientali vigenti

Legenda

(Albero monumentale



Alberi monumentali da tutelare

Scala di acquisizione del dato: 1:5.000

Albero: 3 gelsi

Ubicazione: Gambellara - via Gambellara, 110

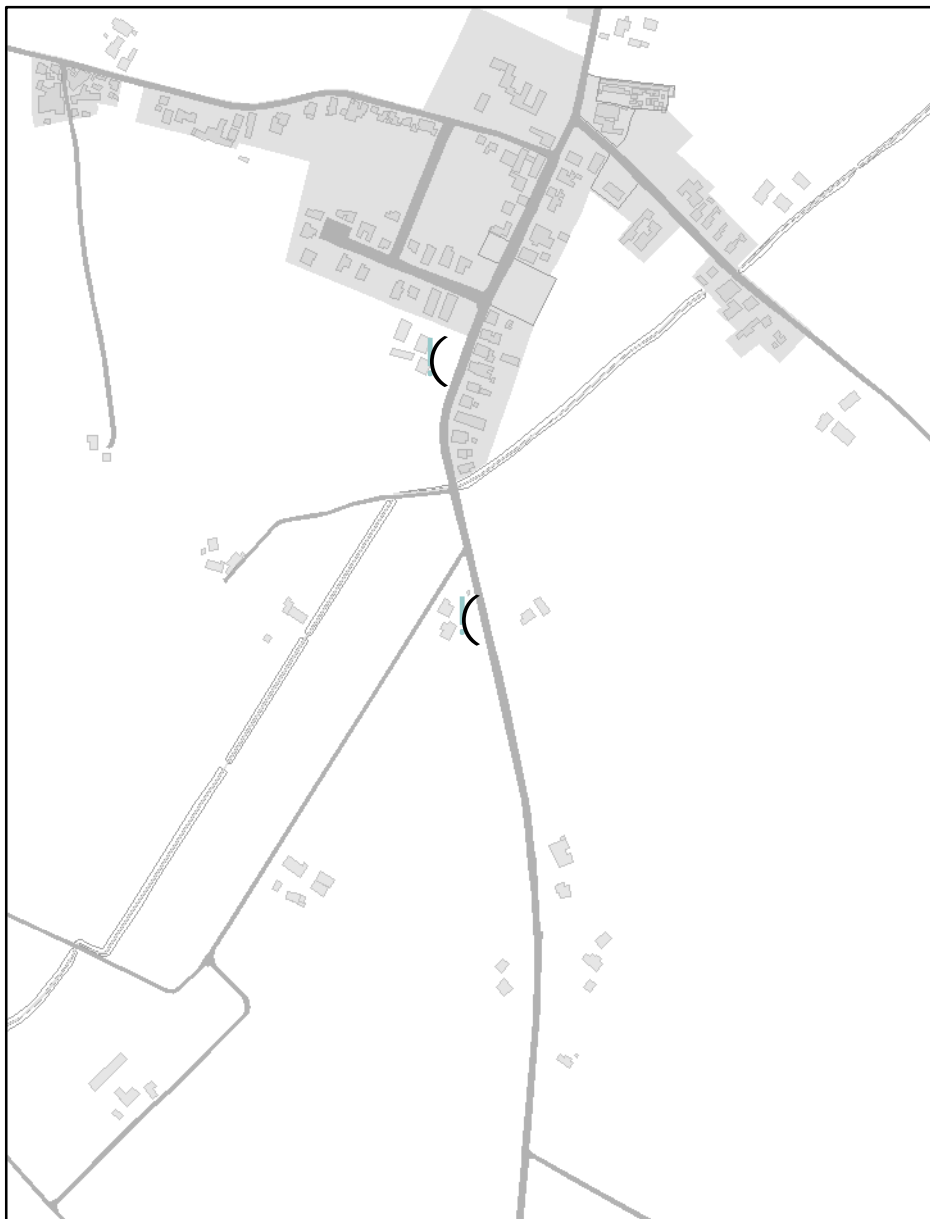
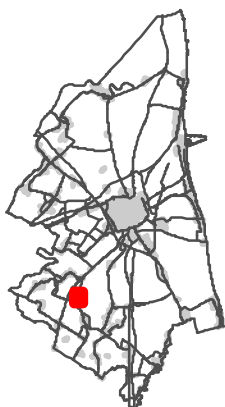
Tutelato ai sensi del Decreto Regionale

Atto di istituzione: Determinaz 12202/97

RUE 10.2 - Overlay vincoli ambientali vigenti

Legenda

(Albero monumentale



Alberi monumentali da tutelare

Scala di acquisizione del dato: 1:5.000

Albero: Un pioppo bianco

Ubicazione: Gambellara - vicolo Pasolini, 2

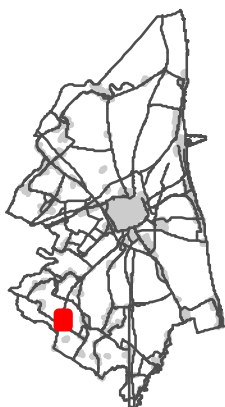
Tutelato ai sensi del Decreto Regionale

Atto di istituzione: D.P.G.R. 678/89

RUE 10.2 - Overlay vincoli ambientali vigenti

Legenda

(Albero monumentale



Alberi monumentali da tutelare

Scala di acquisizione del dato: 1:5.000

Albero: Filare 200 piante di Pino domestico

Ubicazione: Coccolia - via S.P., 53

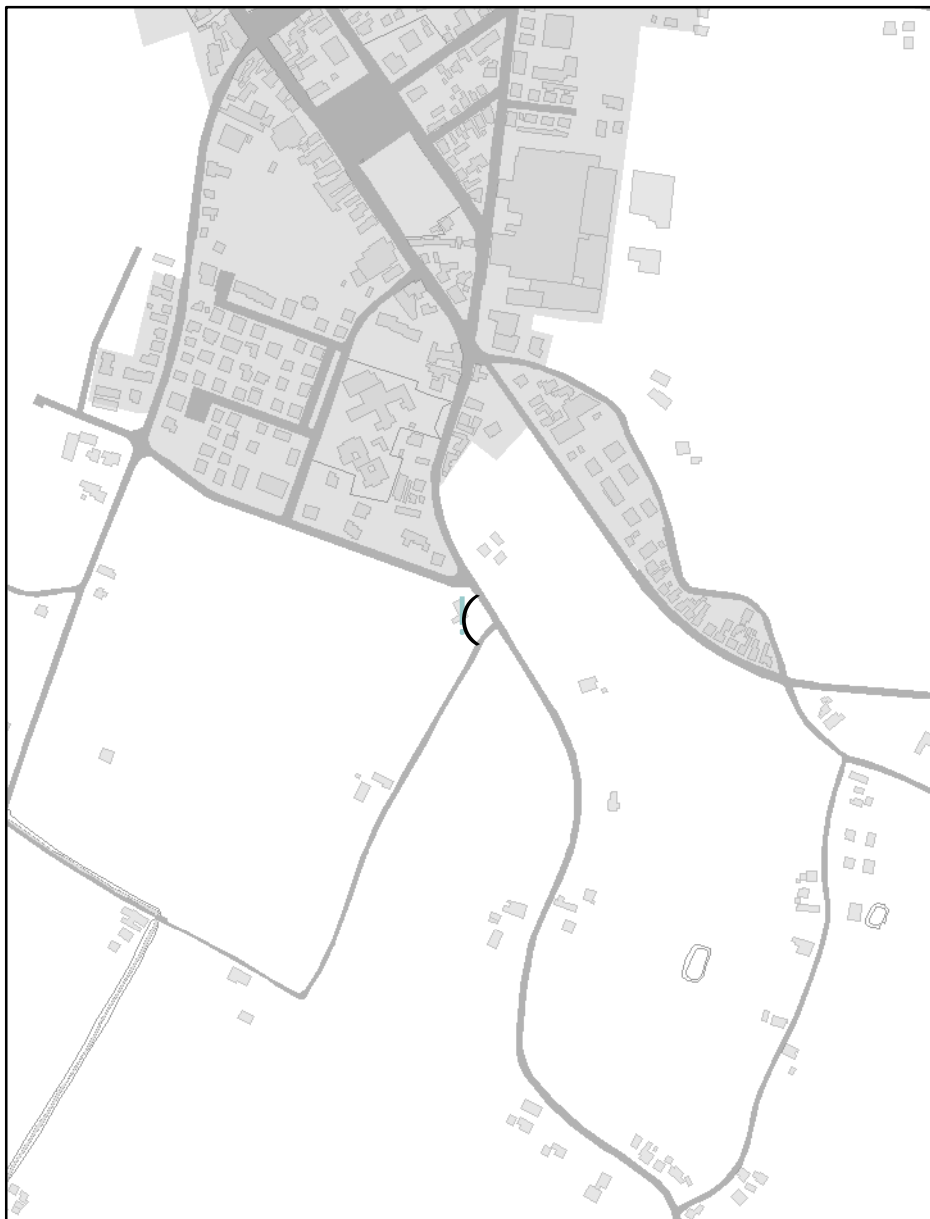
Tutelato ai sensi del Decreto Regionale

Atto di istituzione: D.P.G.R. 1194/94

RUE 10.2 - Overlay vincoli ambientali vigenti

Legenda

(Albero monumentale



Alberi monumentali da tutelare

Scala di acquisizione del dato: 1:5.000

Albero: Una farnia

Ubicazione: S.Pietro in Vincoli

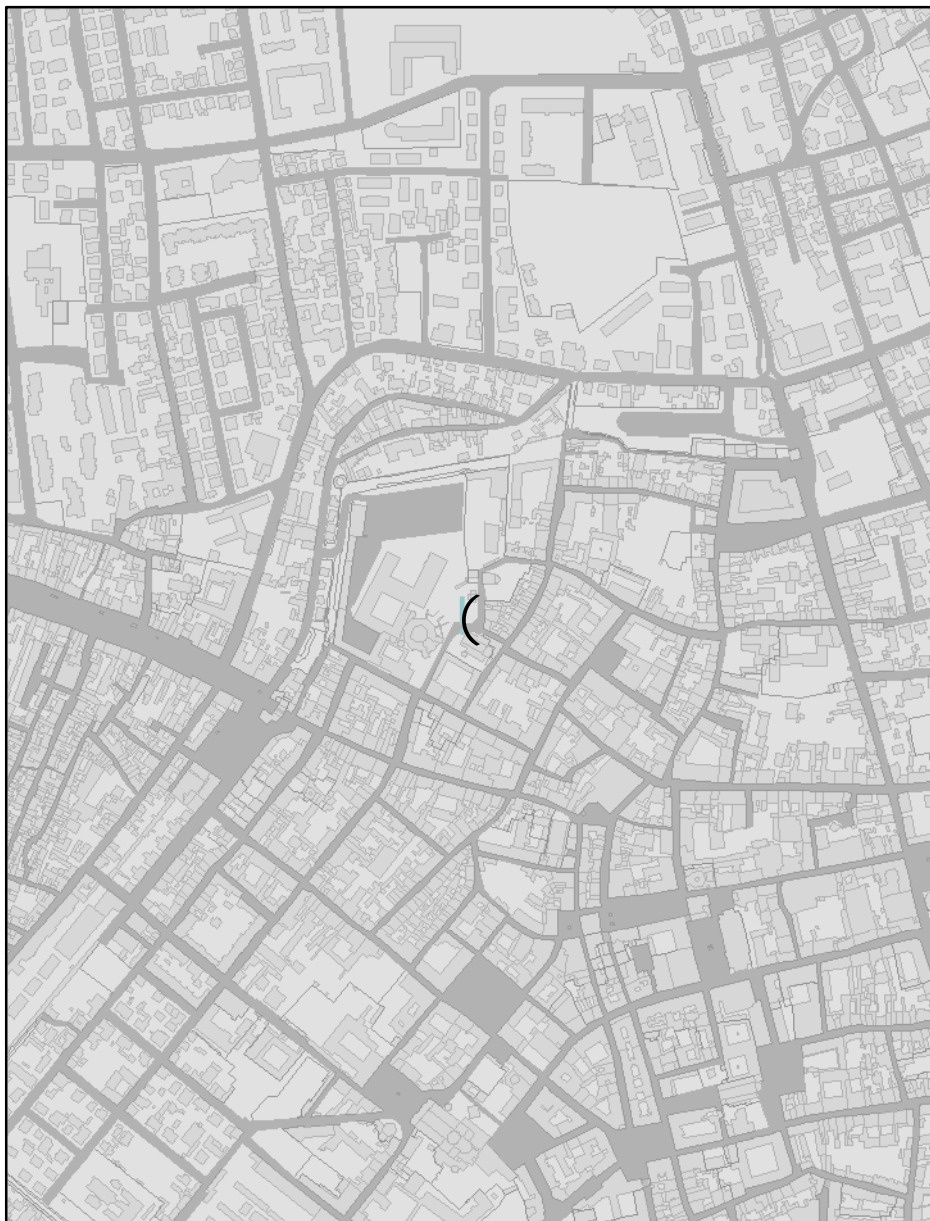
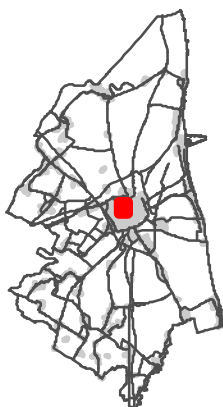
Tutelato ai sensi del Decreto Regionale

Atto di istituzione: D.P.G.R. 112/92

RUE 10.2 - Overlay vincoli ambientali vigenti

Legenda

(Albero monumentale



Alberi monumentali da tutelare

Scala di acquisizione del dato: 1:5.000

Albero: Un platano

Ubicazione: Ravenna - via S.Vitale, nei pressi della Basilica

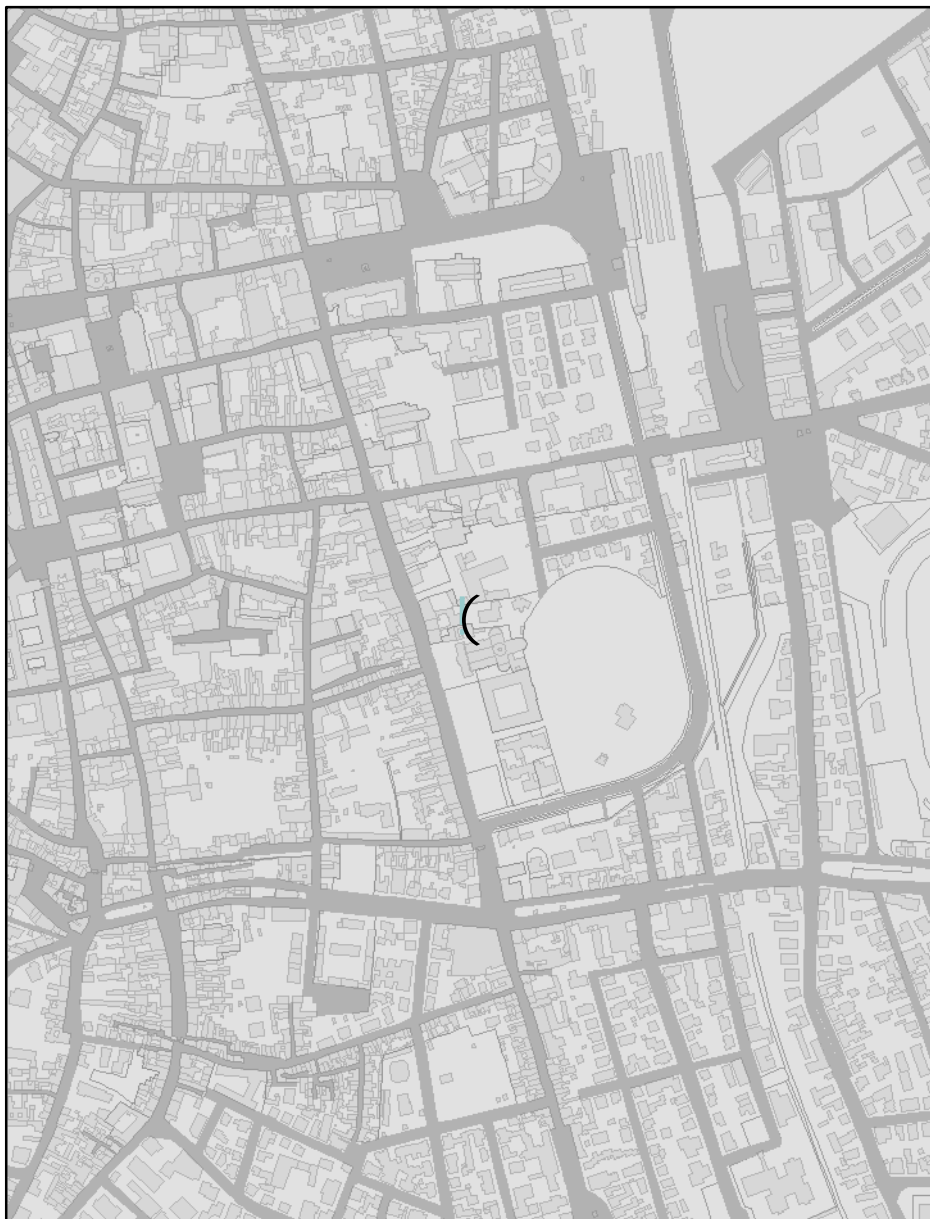
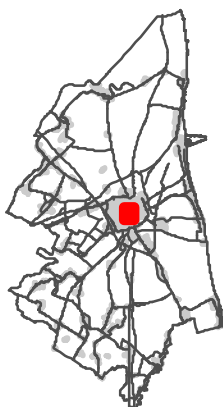
Tutelato ai sensi del Decreto Regionale

Atto di istituzione: D.P.G.R. 678/89

RUE 10.2 - Overlay vincoli ambientali vigenti

Legenda

(Albero monumentale



Alberi monumentali da tutelare

Scala di acquisizione del dato: 1:5.000

Albero: Una farnia

Ubicazione: Ravenna - Basilica S.Maria in Porto

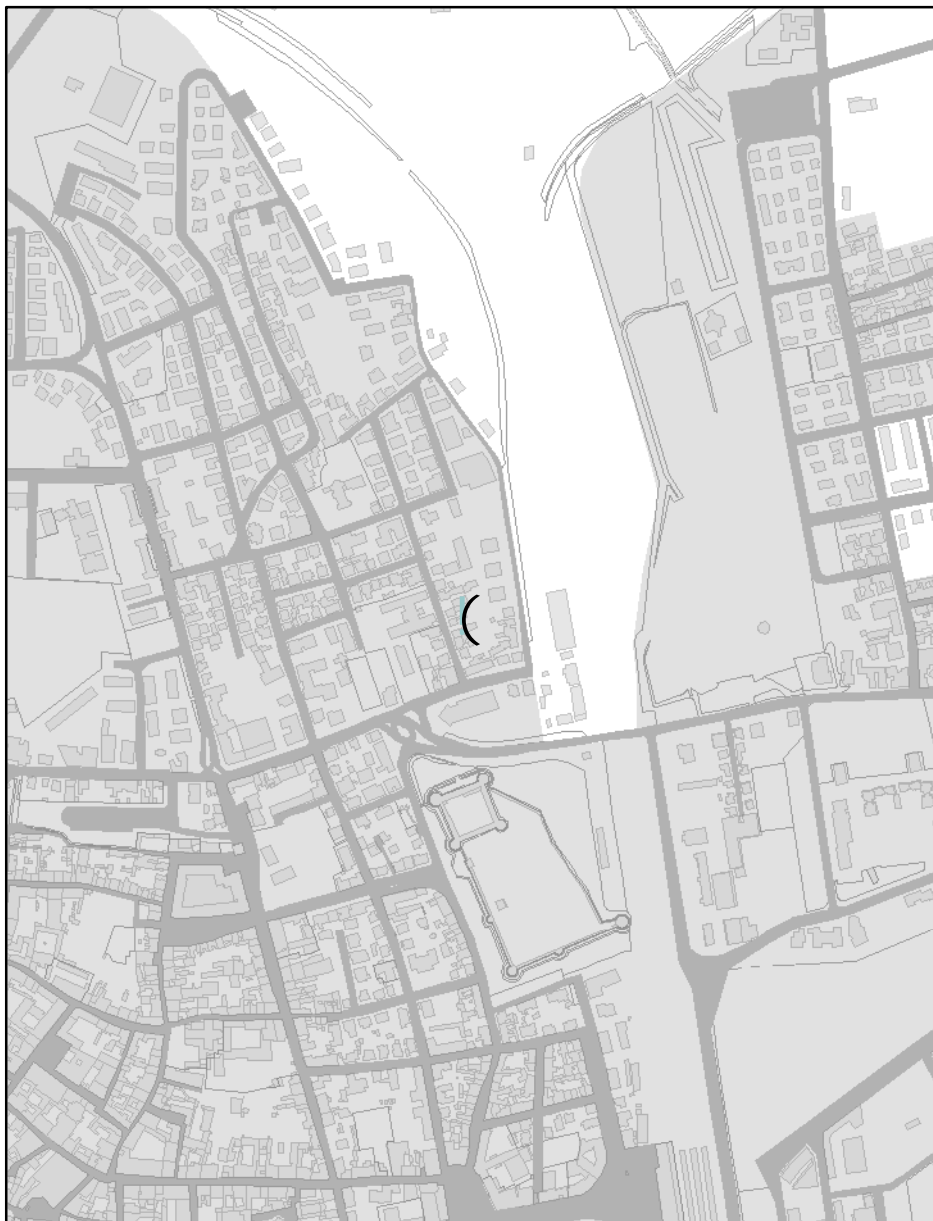
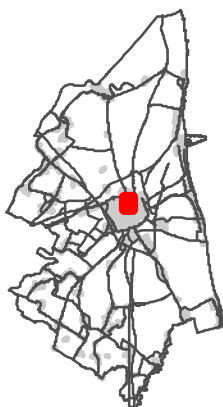
Tutelato ai sensi del Decreto Regionale

Atto di istituzione: D.P.G.R. 550/90

RUE 10.2 - Overlay vincoli ambientali vigenti

Legenda

(Albero monumentale



Alberi monumentali da tutelare

Scala di acquisizione del dato: 1:5.000

Albero: Quercia

Ubicazione: Ravenna - Via Amalasantha, 19

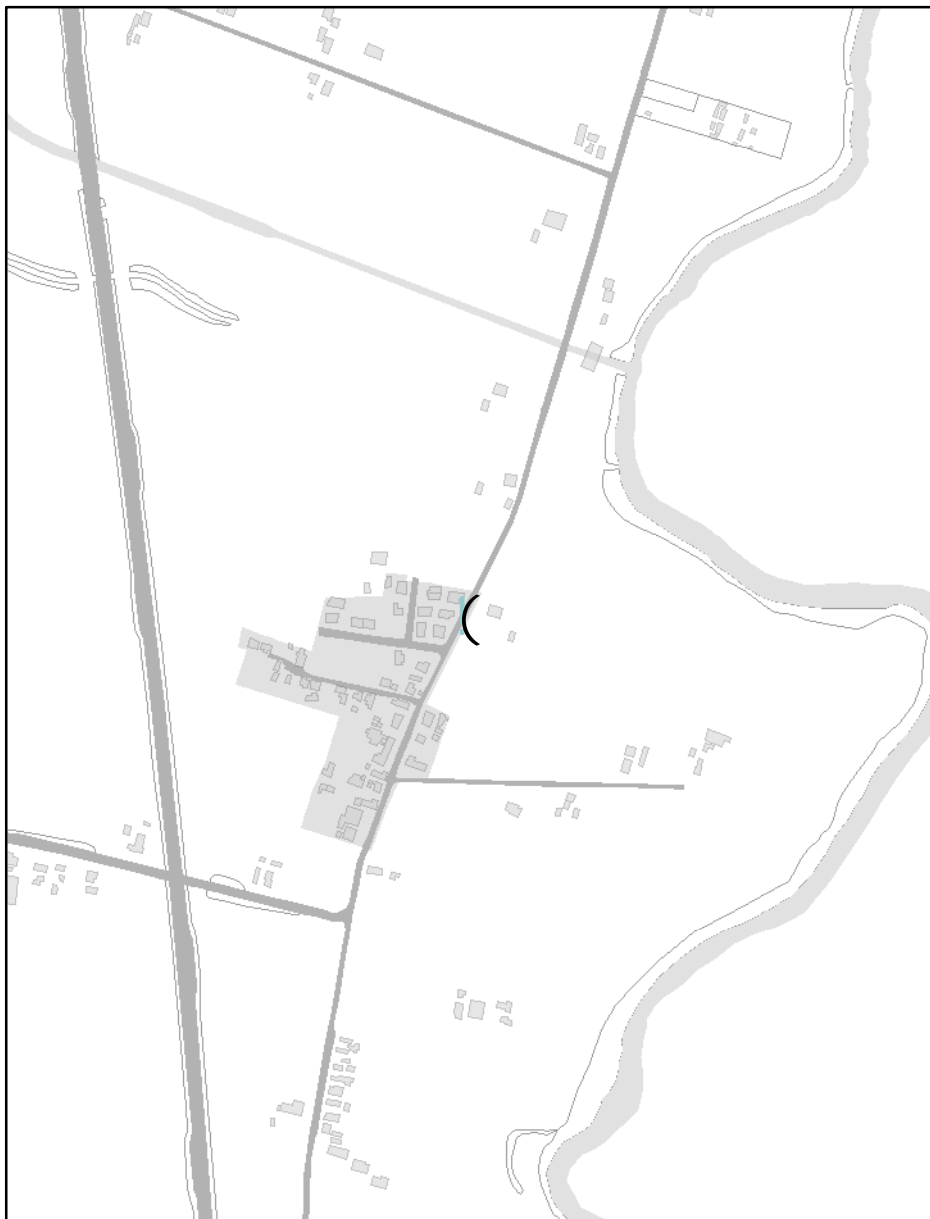
Tutelato ai sensi del Delibera della Giunta Comunale

Atto di istituzione: D.G.C. 70918/245

RUE 10.2 - Overlay vincoli ambientali vigenti

Legenda

(Albero monumentale



Alberi monumentali da tutelare

Scala di acquisizione del dato: 1:5.000

Albero: 2 Tigli

Ubicazione: Mensa - Via Mensa, 46

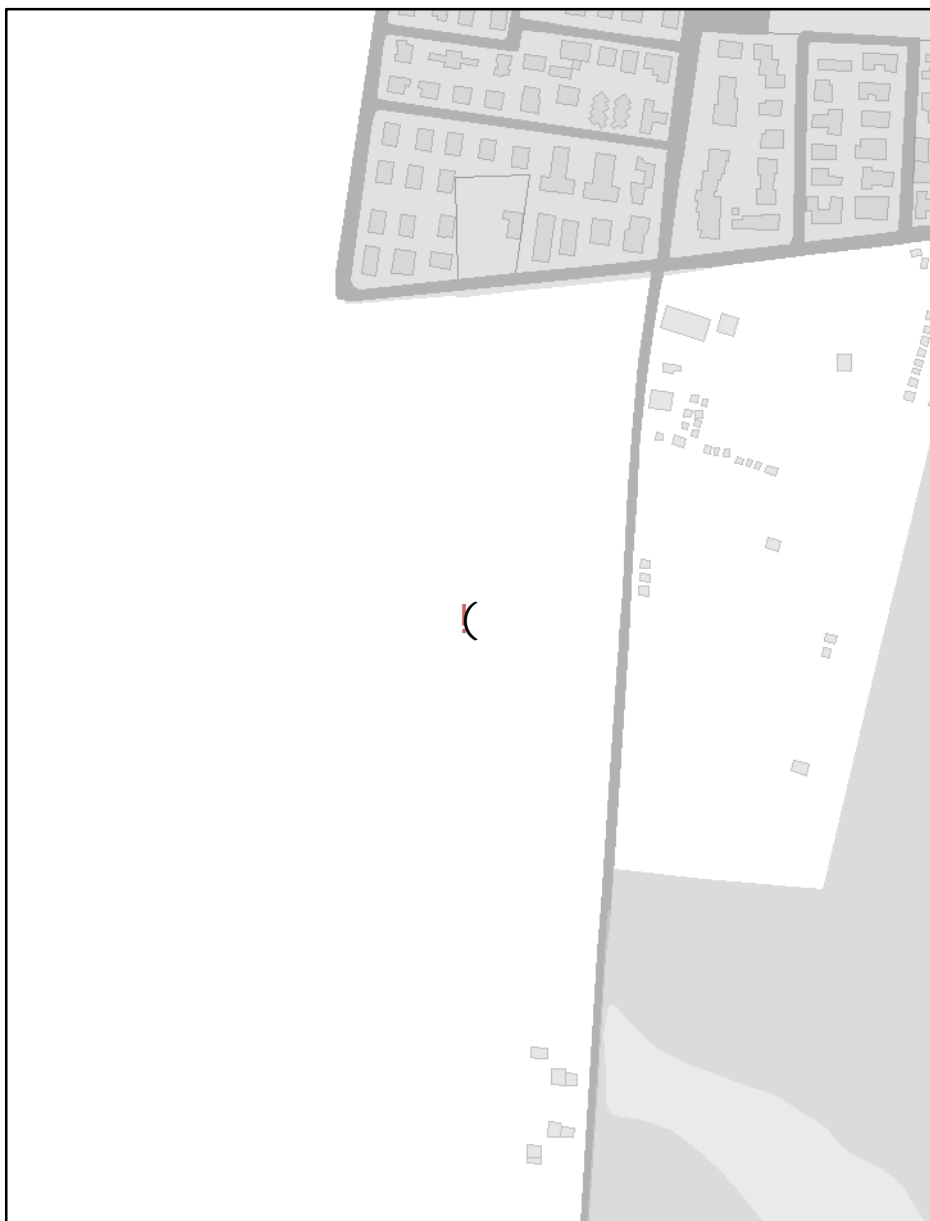
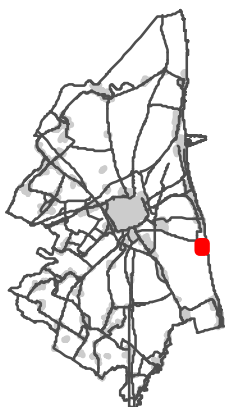
Tutelato ai sensi del Delibera della Giunta Comunale

Atto di istituzione: D.G.C. 70918/245

RUE 10.2 - Overlay vincoli ambientali vigenti

Legenda

(Aree incendiate (punti)



Aree incendiate

Scala di acquisizione del dato: 1:5.000

Incendio: Scheda incendio n. 1 del 2003

Data evento: 03/02/2003

Località: Lido di Dante

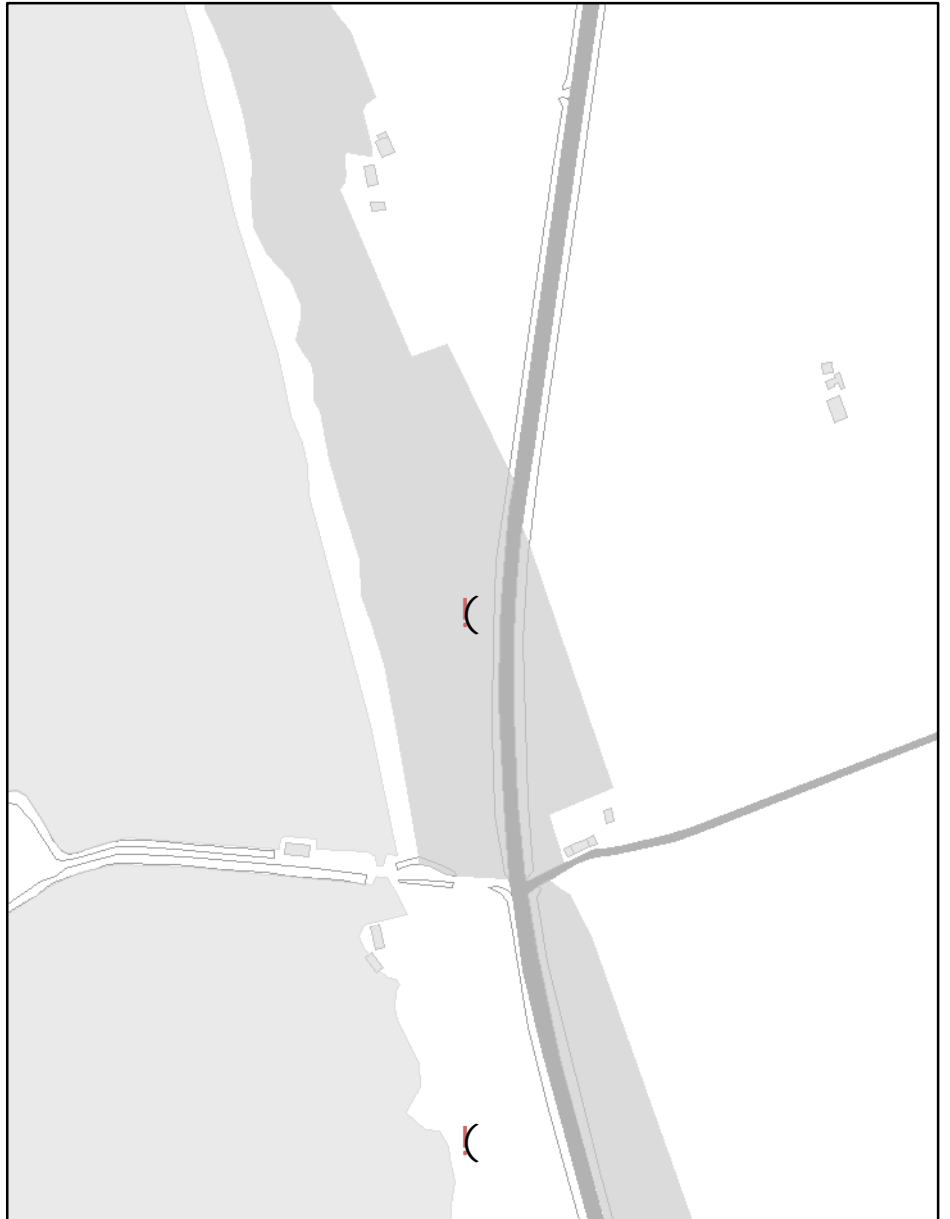
Tutelato ai sensi del L.353/2000

Atto di istituzione: D.G.C. n. 72690/338 del 29/07/2008

RUE 10.2 - Overlay vincoli ambientali vigenti

Legenda

(Aree incendiate (punti)



Aree incendiate

Scala di acquisizione del dato: 1:5.000

Incendio: Scheda incendio n. 2 del 2003

Data evento: 06/06/2003

Località: Primaro S.S. 309 Romea

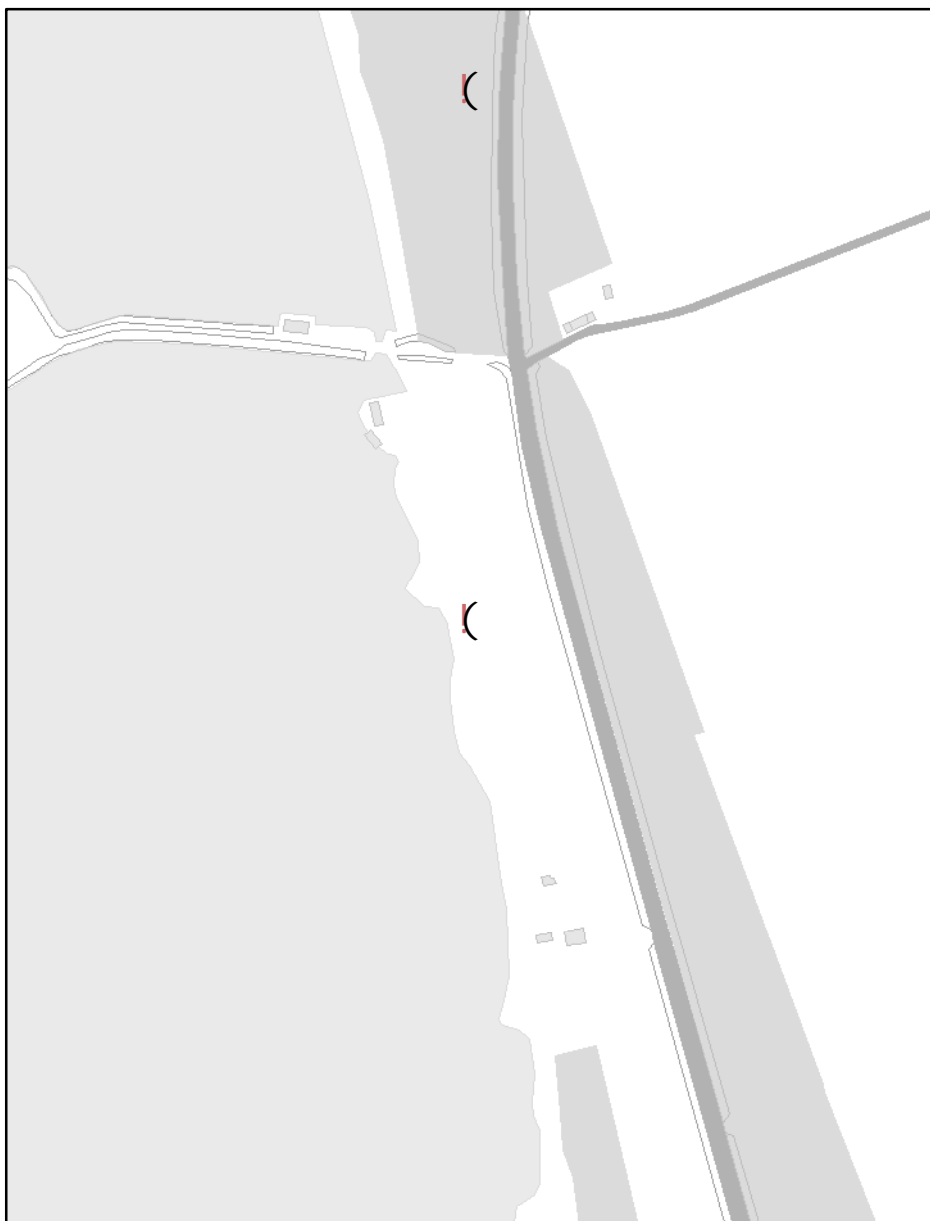
Tutelato ai sensi del L.353/2000

Atto di istituzione: D.G.C. n. 72690/338 del 29/07/2008

RUE 10.2 - Overlay vincoli ambientali vigenti

Legenda

(Aree incendiate (punti)



Aree incendiate

Scala di acquisizione del dato: 1:5.000

Incendio: Scheda incendio n. 3 del 2003

Data evento: 09/07/2003

Località: Primaro S.S. 309 Romea

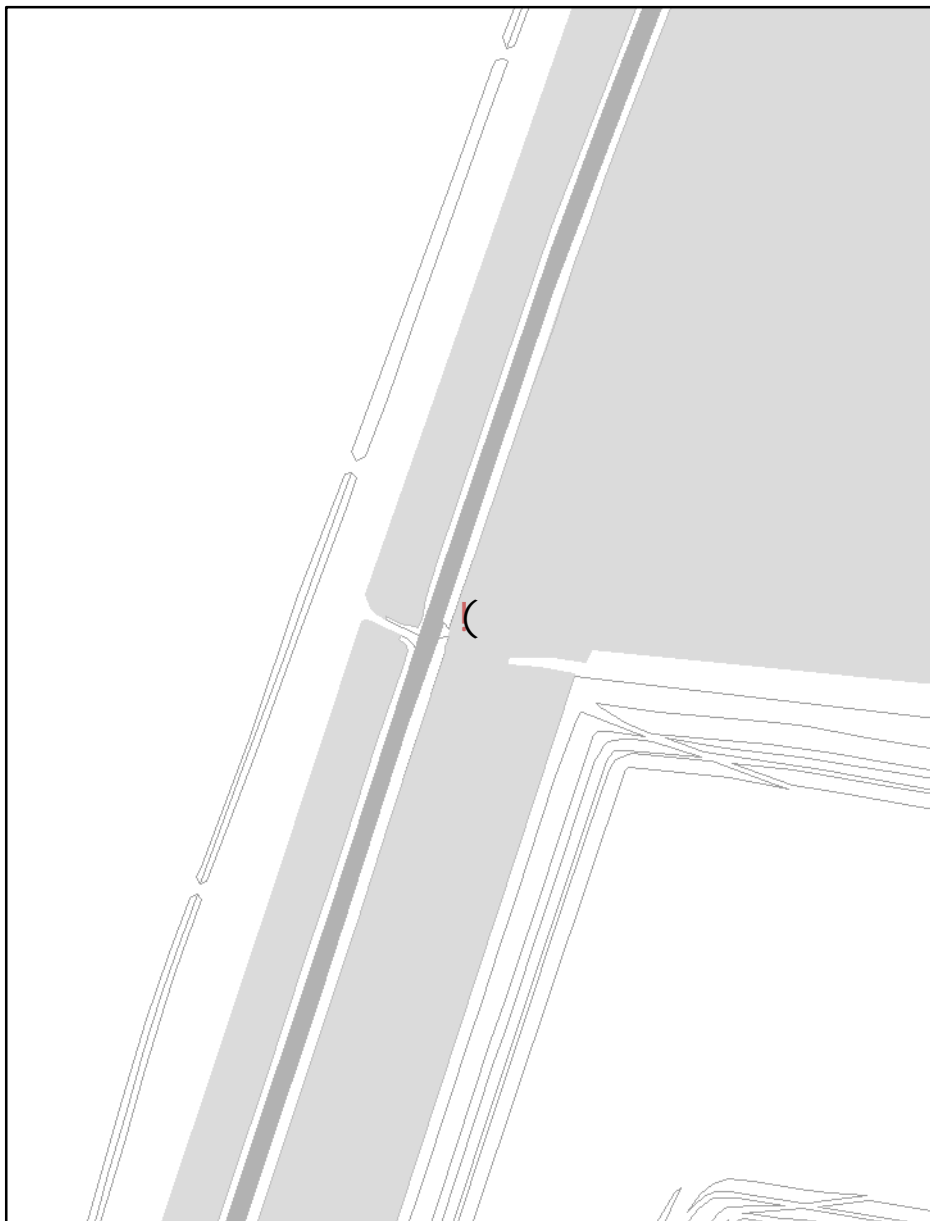
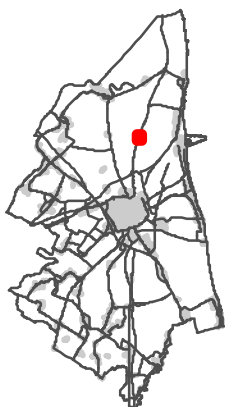
Tutelato ai sensi del L.353/2000

Atto di istituzione: D.G.C. n. 72690/338 del 29/07/2008

RUE 10.2 - Overlay vincoli ambientali vigenti

Legenda

(Aree incendiate (punti)



Aree incendiate

Scala di acquisizione del dato: 1:5.000

Incendio: Scheda incendio n. 4 del 2003

Data evento: 22/07/2003

Località: Pineta S. Vitale

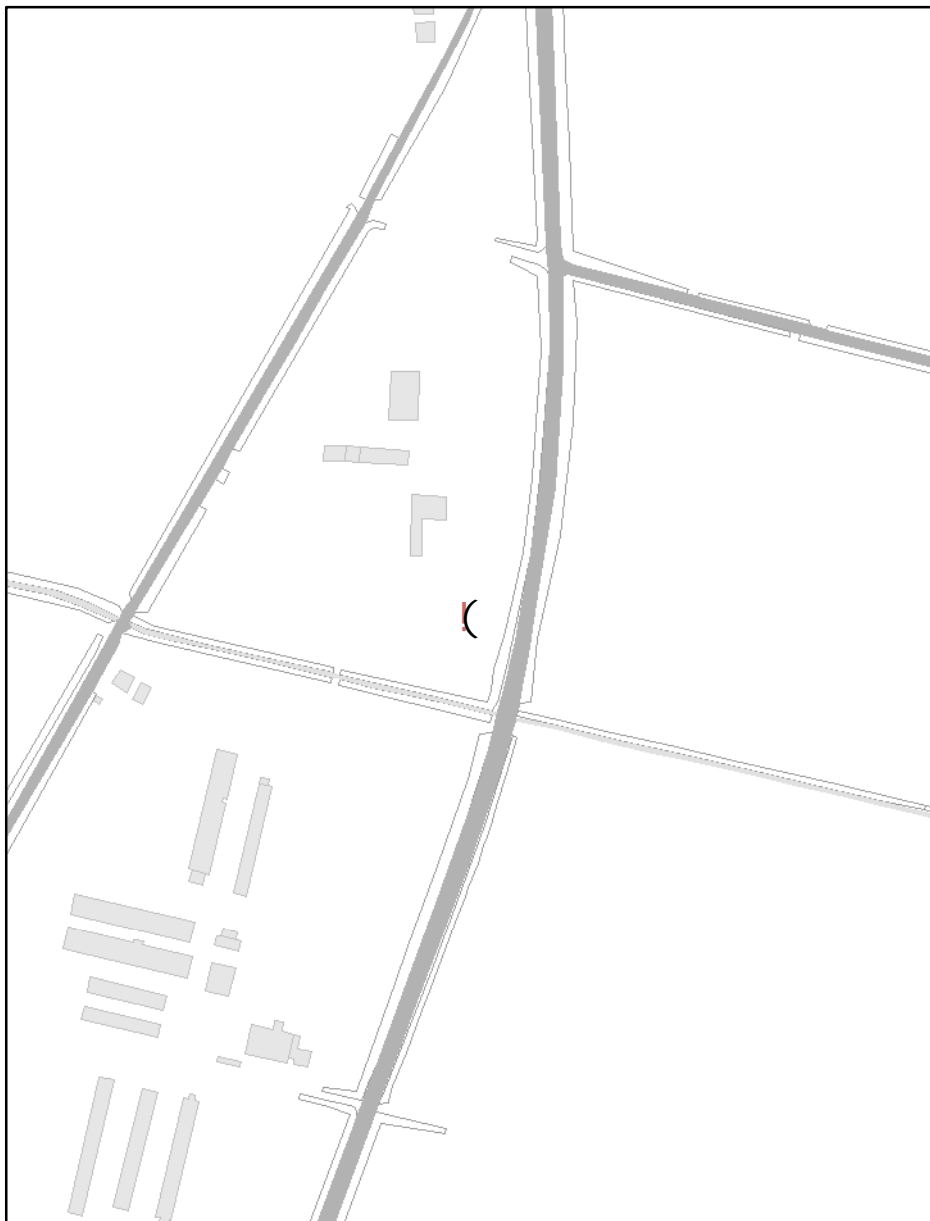
Tutelato ai sensi del L.353/2000

Atto di istituzione: D.G.C. n. 72690/338 del 29/07/2008

RUE 10.2 - Overlay vincoli ambientali vigenti

Legenda

(Aree incendiate (punti)



Aree incendiate

Scala di acquisizione del dato: 1:5.000

Incendio: Scheda incendio n. 5 del 2003

Data evento: 22/07/2003

Località: Mandriole

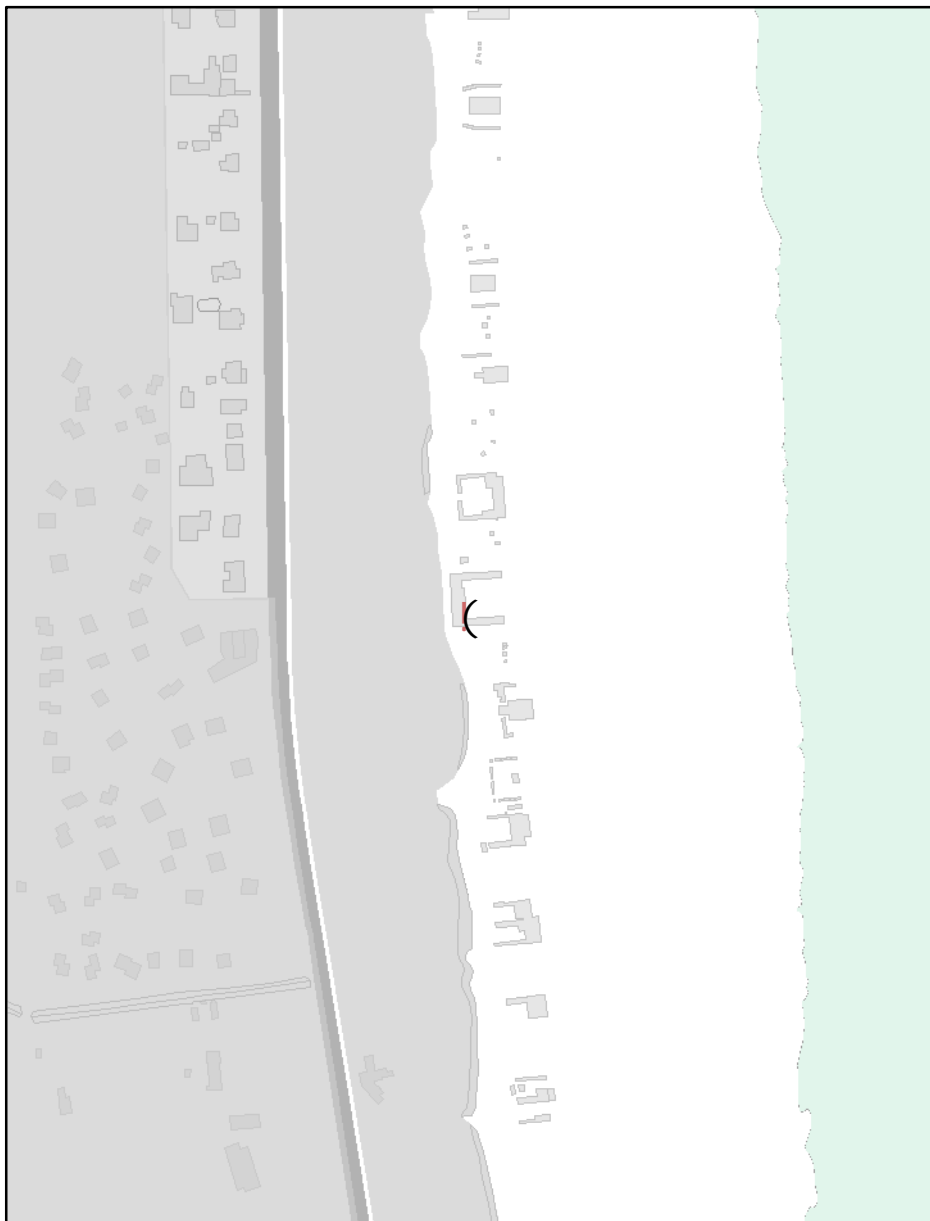
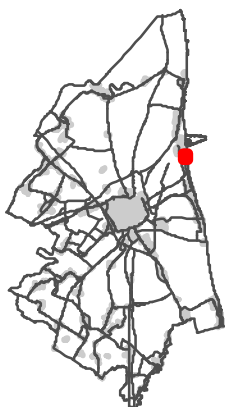
Tutelato ai sensi del L.353/2000

Atto di istituzione: D.G.C. n. 72690/338 del 29/07/2008

RUE 10.2 - Overlay vincoli ambientali vigenti

Legenda

(Aree incendiate (punti)



Aree incendiate

Scala di acquisizione del dato: 1:5.000

Incendio: Scheda incendio n. 6 del 2003

Data evento: 13/08/2003

Località: Marina di Ravenna - Riserva Naturale

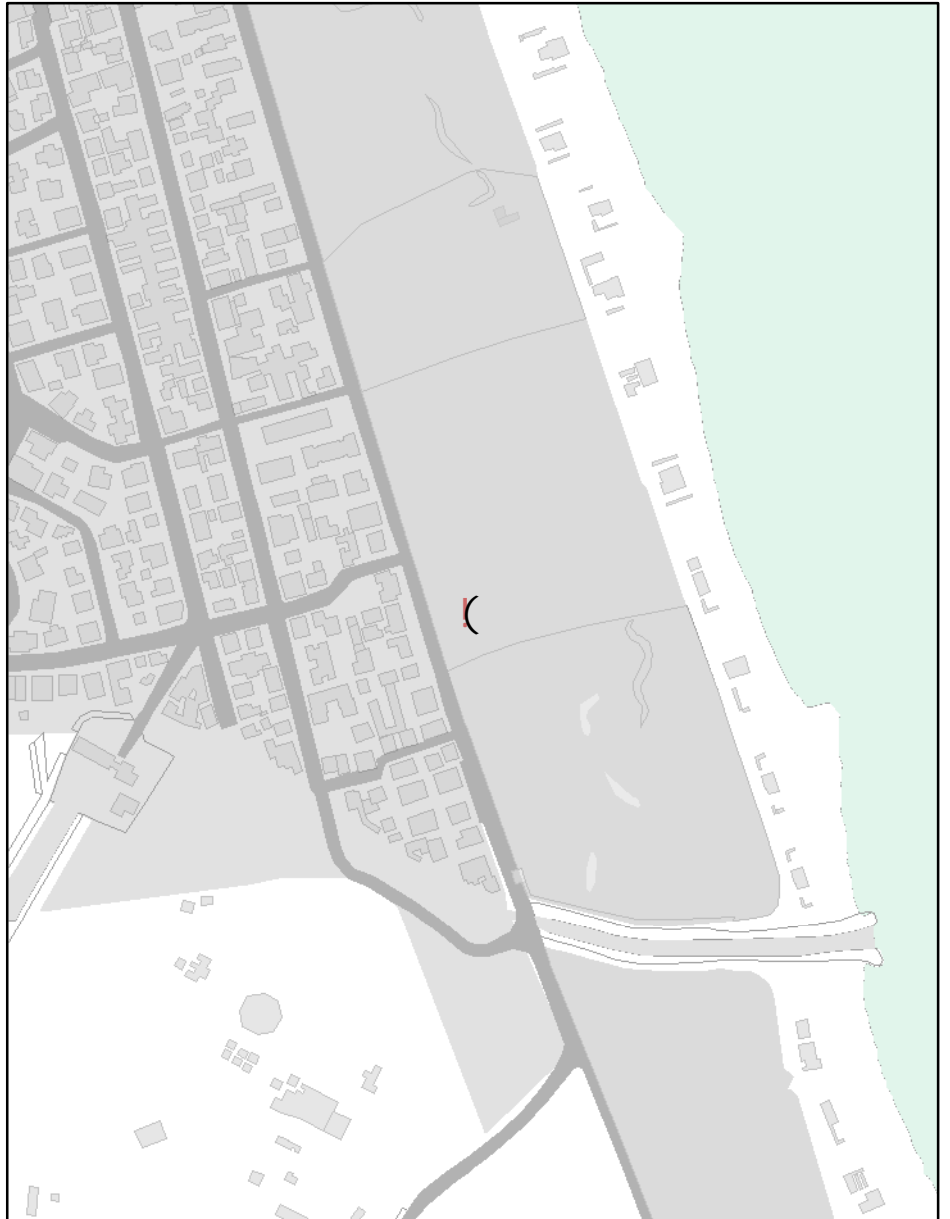
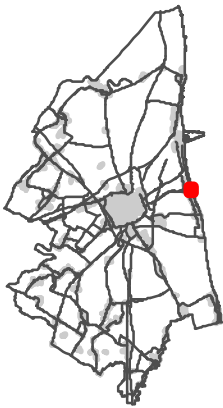
Tutelato ai sensi del L.353/2000

Atto di istituzione: D.G.C. n. 72690/338 del 29/07/2008

RUE 10.2 - Overlay vincoli ambientali vigenti

Legenda

(Aree incendiate (punti)



Aree incendiate

Scala di acquisizione del dato: 1:5.000

Incendio: Scheda incendio n. 7 del 2003

Data evento: 19/08/2003

Località: Punta Marina - Riserva Naturale

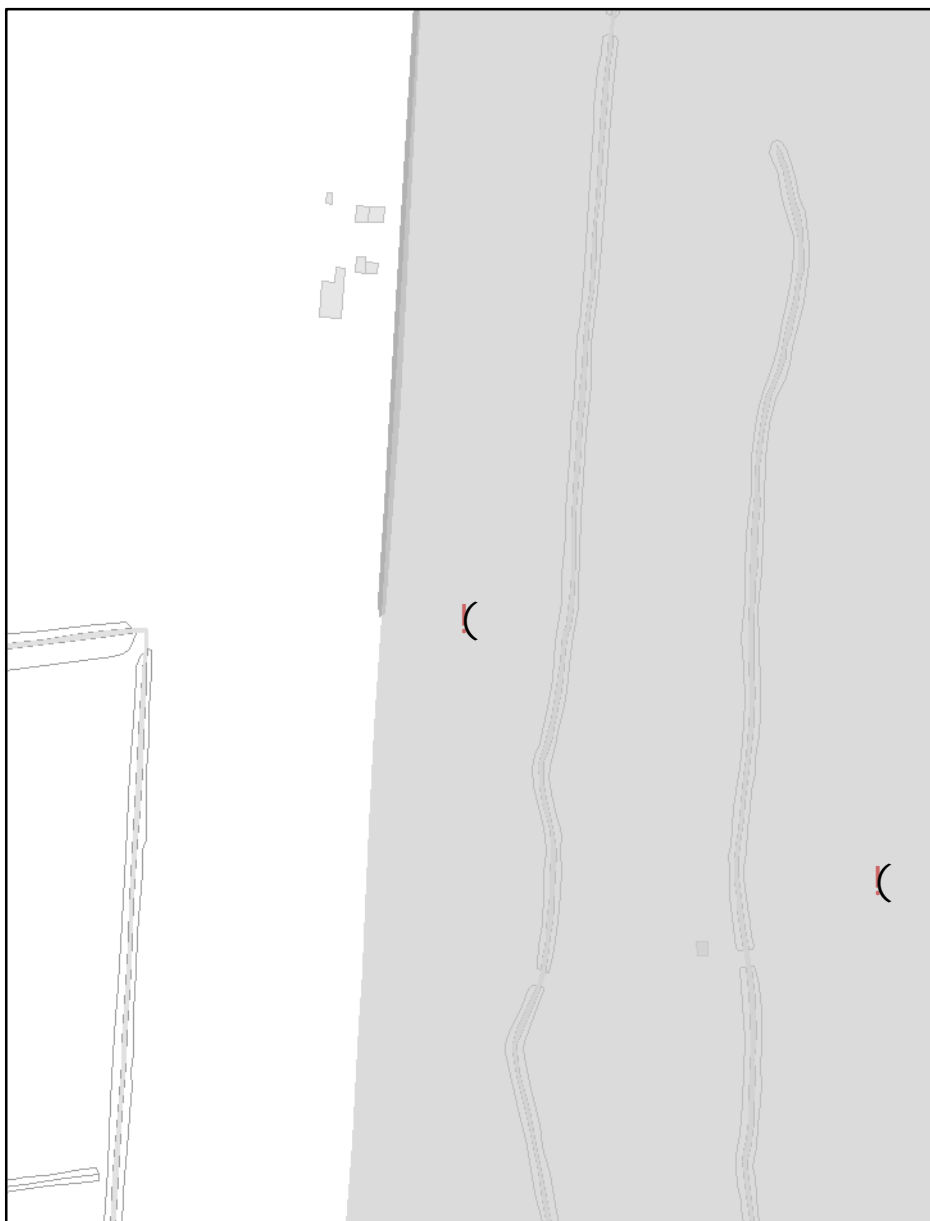
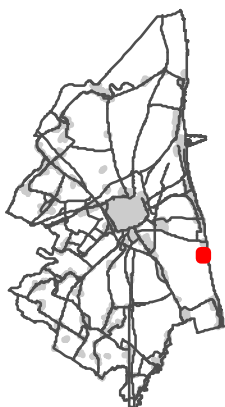
Tutelato ai sensi del L.353/2000

Atto di istituzione: D.G.C. n. 72690/338 del 29/07/2008

RUE 10.2 - Overlay vincoli ambientali vigenti

Legenda

(Aree incendiate (punti)



Aree incendiate

Scala di acquisizione del dato: 1:5.000

Incendio: Scheda incendio n. 1 del 2004

Data evento: 14/07/2004

Località: Lido di Dante - Riserva Naturale Ramazzotti

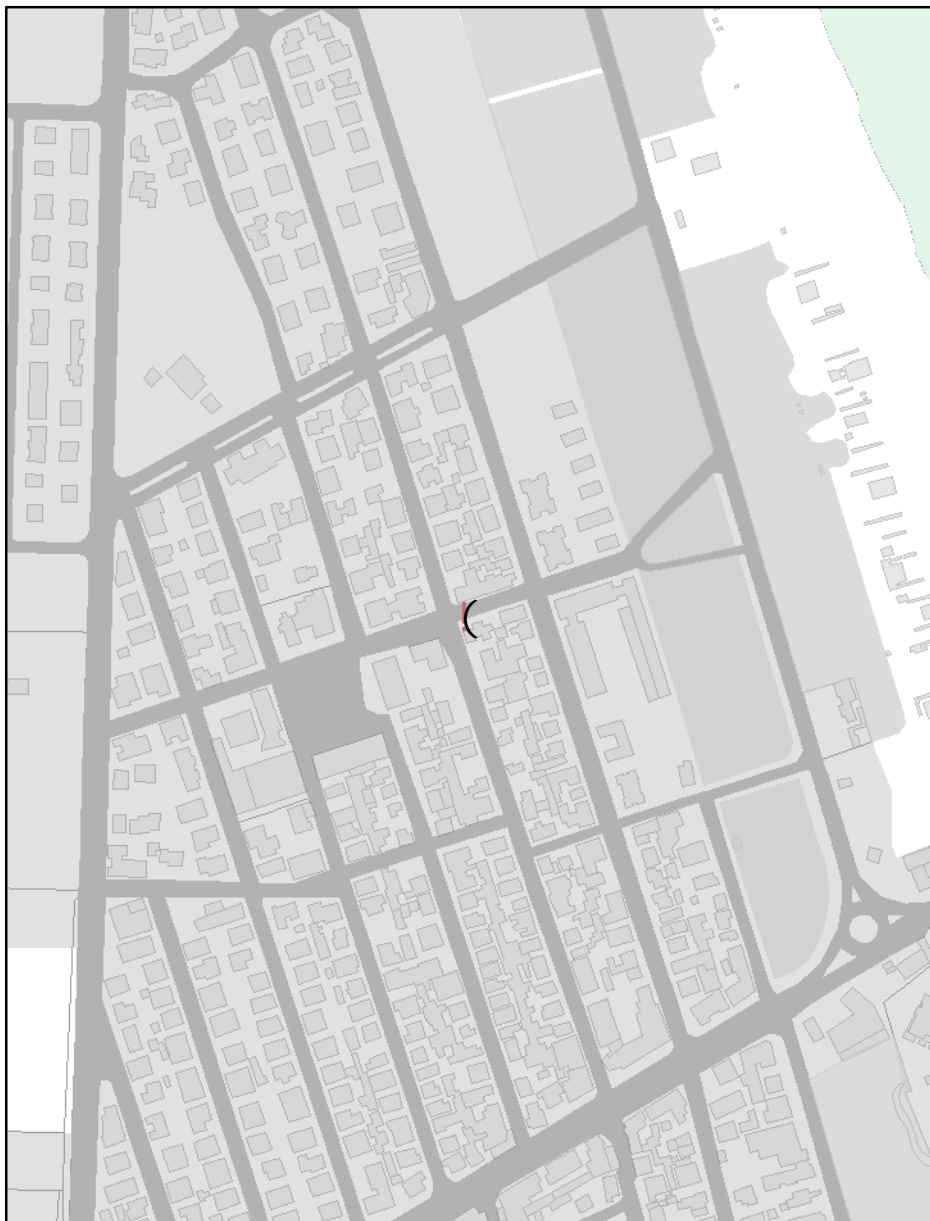
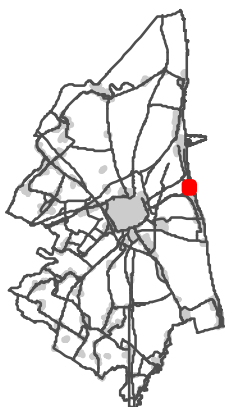
Tutelato ai sensi del L.353/2000

Atto di istituzione: D.G.C. n. 72690/338 del 29/07/2008

RUE 10.2 - Overlay vincoli ambientali vigenti

Legenda

(Aree incendiate (punti)



Aree incendiate

Scala di acquisizione del dato: 1:5.000

Incendio: Scheda incendio n. 2 del 2004

Data evento: 19/08/2004

Località: Punta Marina - Riserva Naturale Pineta di RA

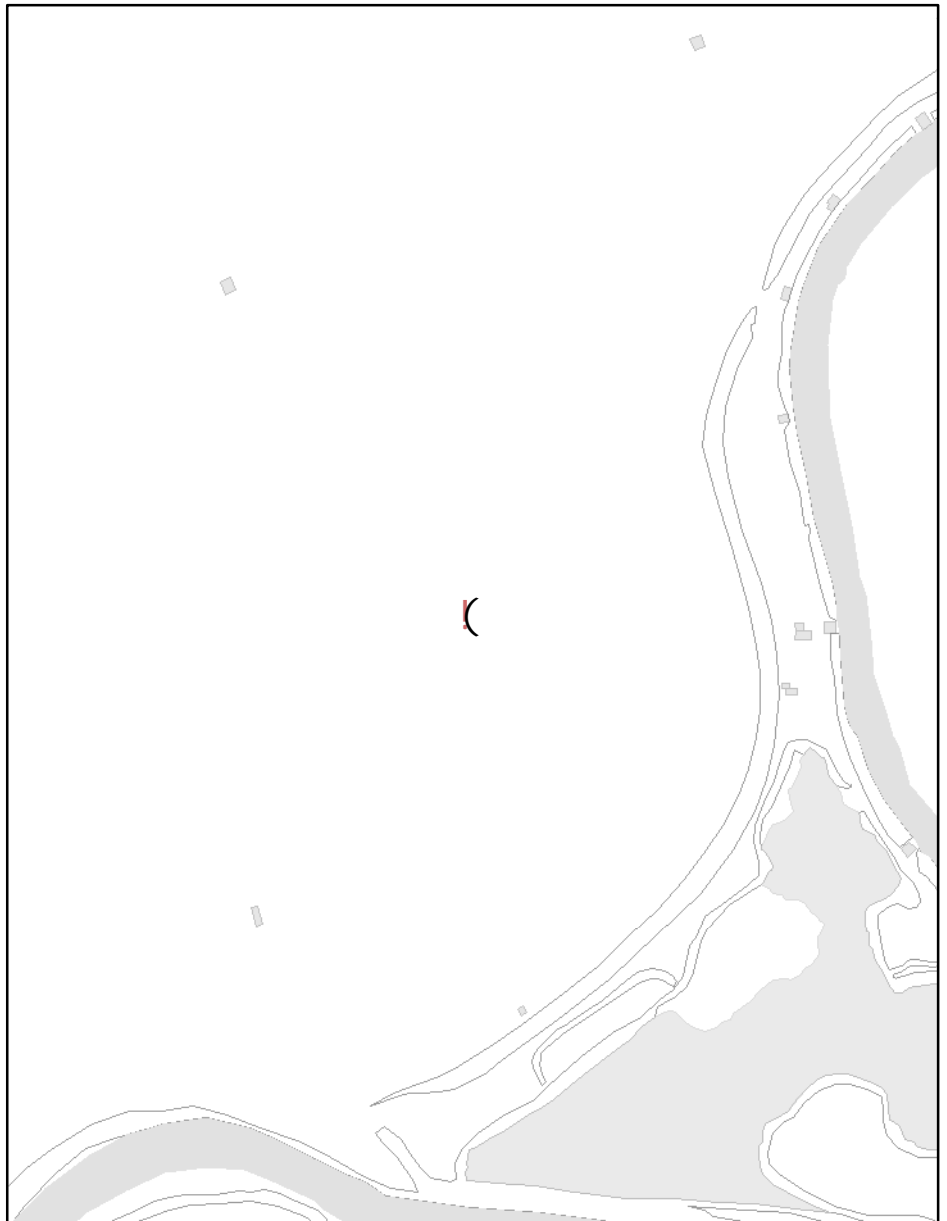
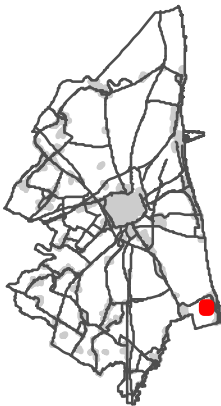
Tutelato ai sensi del L.353/2000

Atto di istituzione: D.G.C. n. 72690/338 del 29/07/2008

RUE 10.2 - Overlay vincoli ambientali vigenti

Legenda

(Aree incendiate (punti)



Aree incendiate

Scala di acquisizione del dato: 1:5.000

Incendio: Scheda incendio n. 3 del 2004

Data evento: 02/09/2004

Località: Lido di Classe - Riserva Naturale Pineta di RA


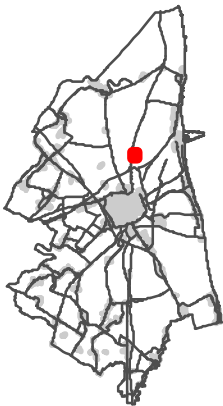
Tutelato ai sensi del L.353/2000

Atto di istituzione: D.G.C. n. 72690/338 del 29/07/2008

RUE 10.2 - Overlay vincoli ambientali vigenti

Legenda

(Aree incendiate (punti)

**Aree incendiate**

Scala di acquisizione del dato: 1:5.000

Incendio: Scheda incendio n. 4 del 2004

Data evento: 31/08/2004

Località: S.S. 309 Romea nord

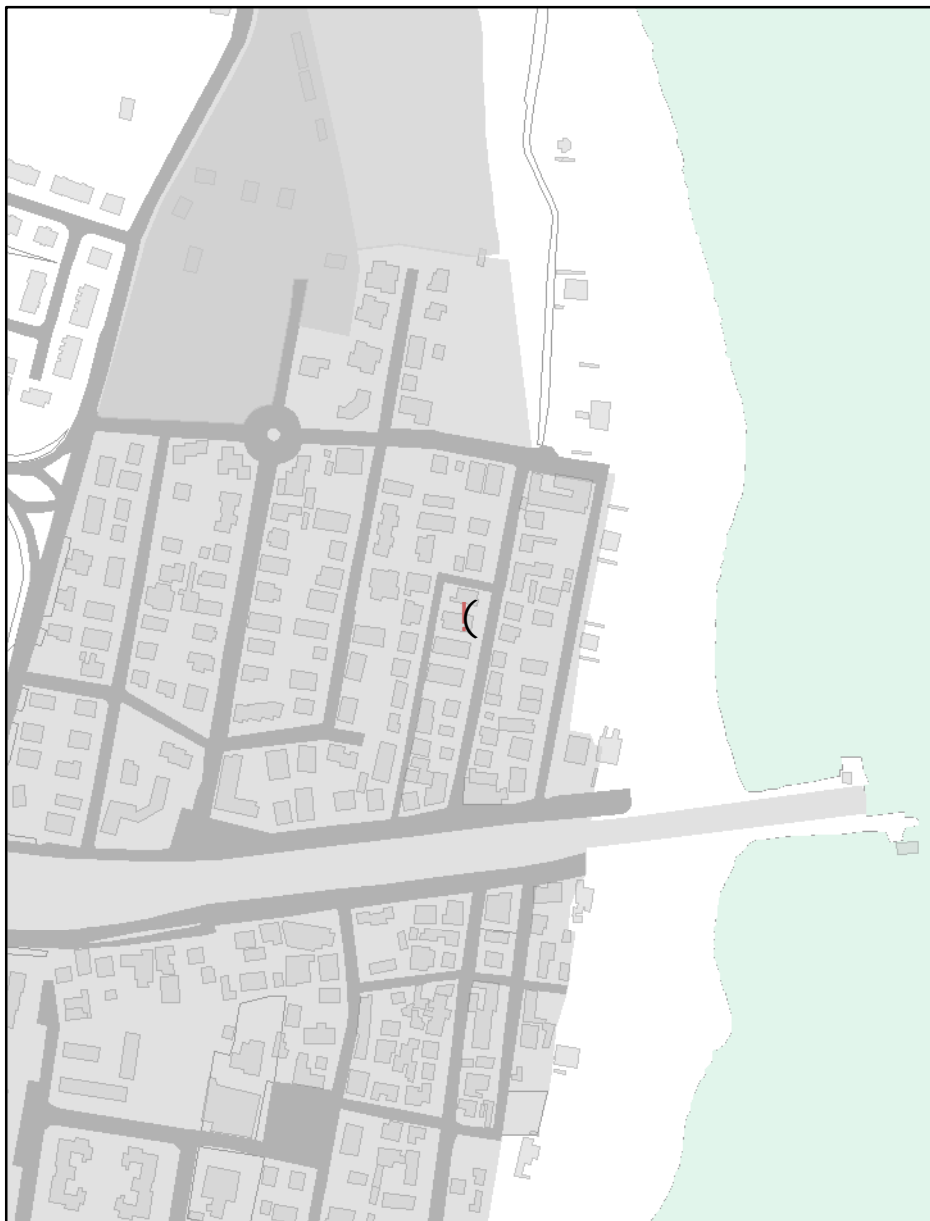
Tutelato ai sensi del L.353/2000

Atto di istituzione: D.G.C. n. 72690/338 del 29/07/2008

RUE 10.2 - Overlay vincoli ambientali vigenti

Legenda

(Aree incendiate (punti)



Aree incendiate

Scala di acquisizione del dato: 1:5.000

Incendio: Scheda incendio n. 1 del 2006

Data evento: 21/05/2006

Località: Casalborsetti

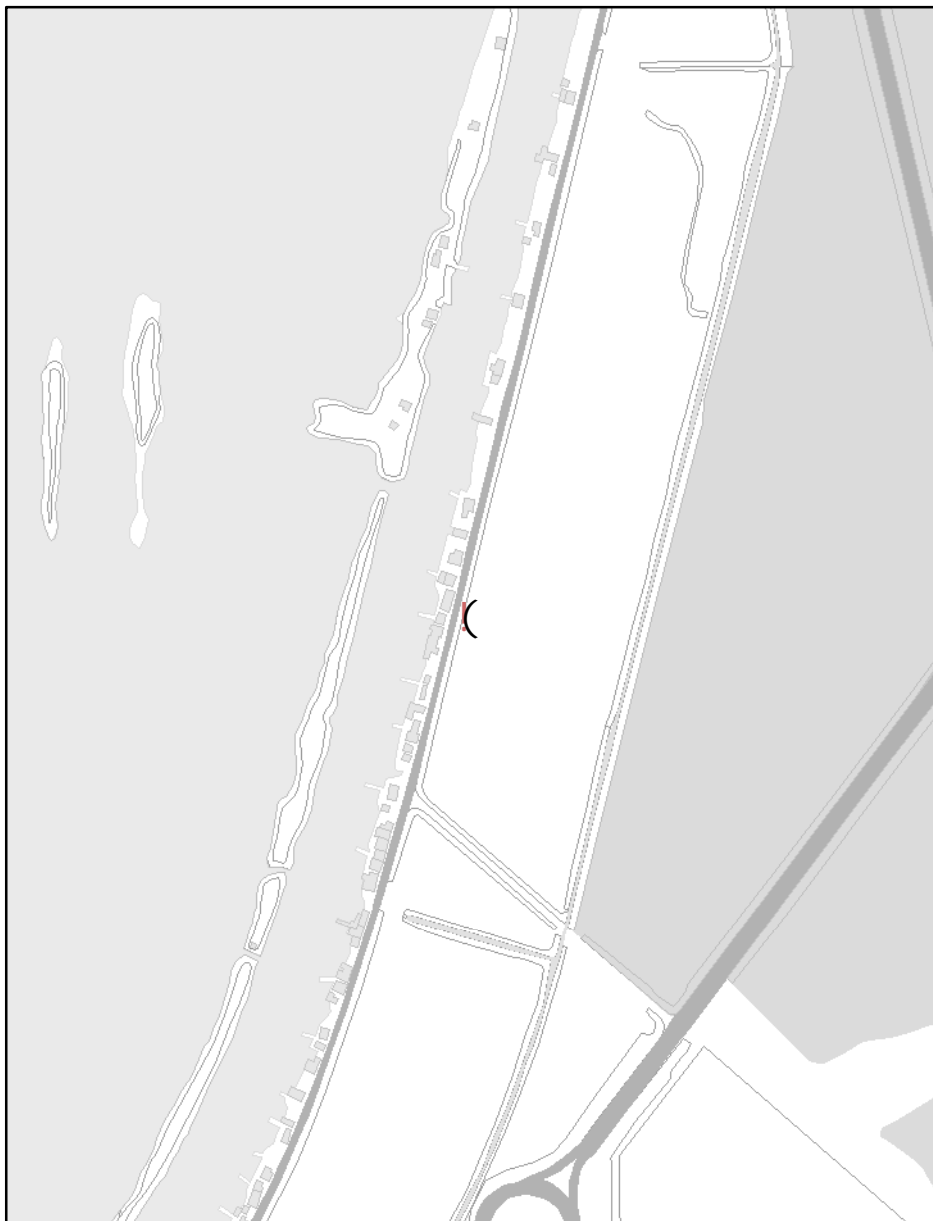
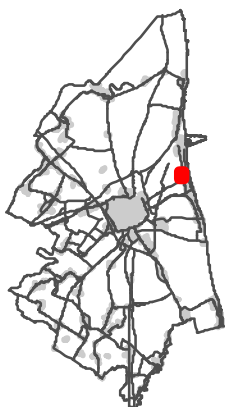
Tutelato ai sensi del L.353/2000

Atto di istituzione: D.G.C. n. 72690/338 del 29/07/2008

RUE 10.2 - Overlay vincoli ambientali vigenti

Legenda

(Aree incendiate (punti)



Aree incendiate

Scala di acquisizione del dato: 1:5.000

Incendio: Scheda incendio n. 4 del 2006

Data evento: 19/06/2006

Località: Marina di Ravenna - Ris.Naturale Sez. Piomboni

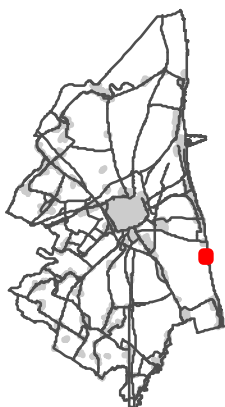
Tutelato ai sensi del L.353/2000

Atto di istituzione: D.G.C. n. 72690/338 del 29/07/2008

RUE 10.2 - Overlay vincoli ambientali vigenti

Legenda

(Aree incendiate (punti)



Aree incendiate

Scala di acquisizione del dato: 1:5.000

Incendio: Scheda incendio n. 6 del 2006

Data evento: 22/09/2006


Località: Lido di Dante - Riserva Nat. Sez. Ramazzotti

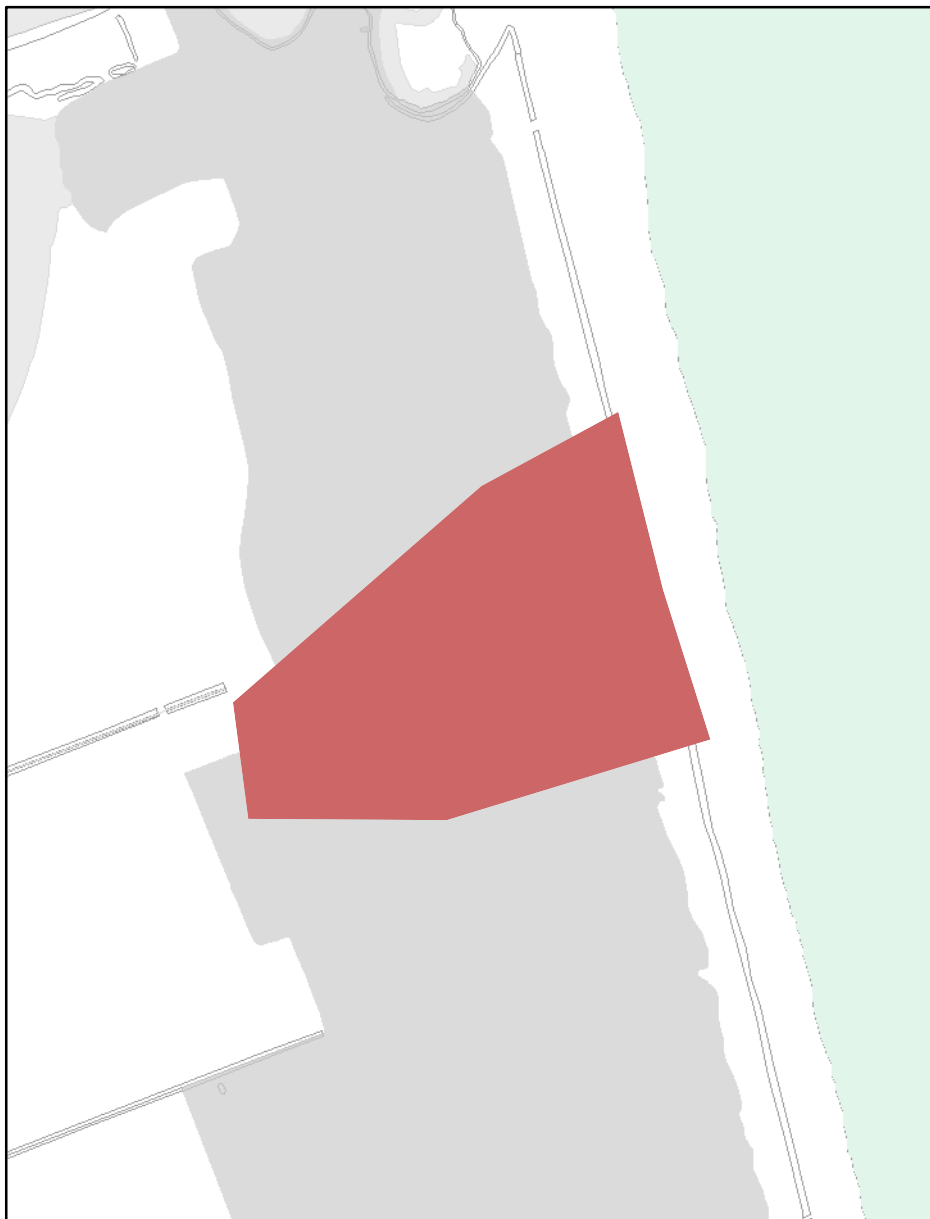
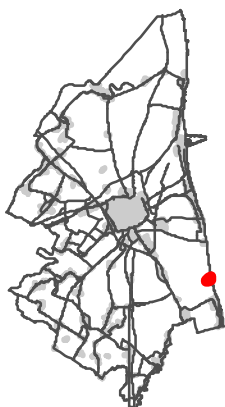
Tutelato ai sensi del L.353/2000

Atto di istituzione: D.G.C. n. 72690/338 del 29/07/2008

RUE 10.2 - Overlay vincoli ambientali vigenti

Legenda

 Aree incendiate (zone)



Area incendiata antecedente al 2003, non presente nel catasto incendi.

Scala di acquisizione del dato: 1:5.000

Incendio: -

Data evento: -


Località: Ortazzo

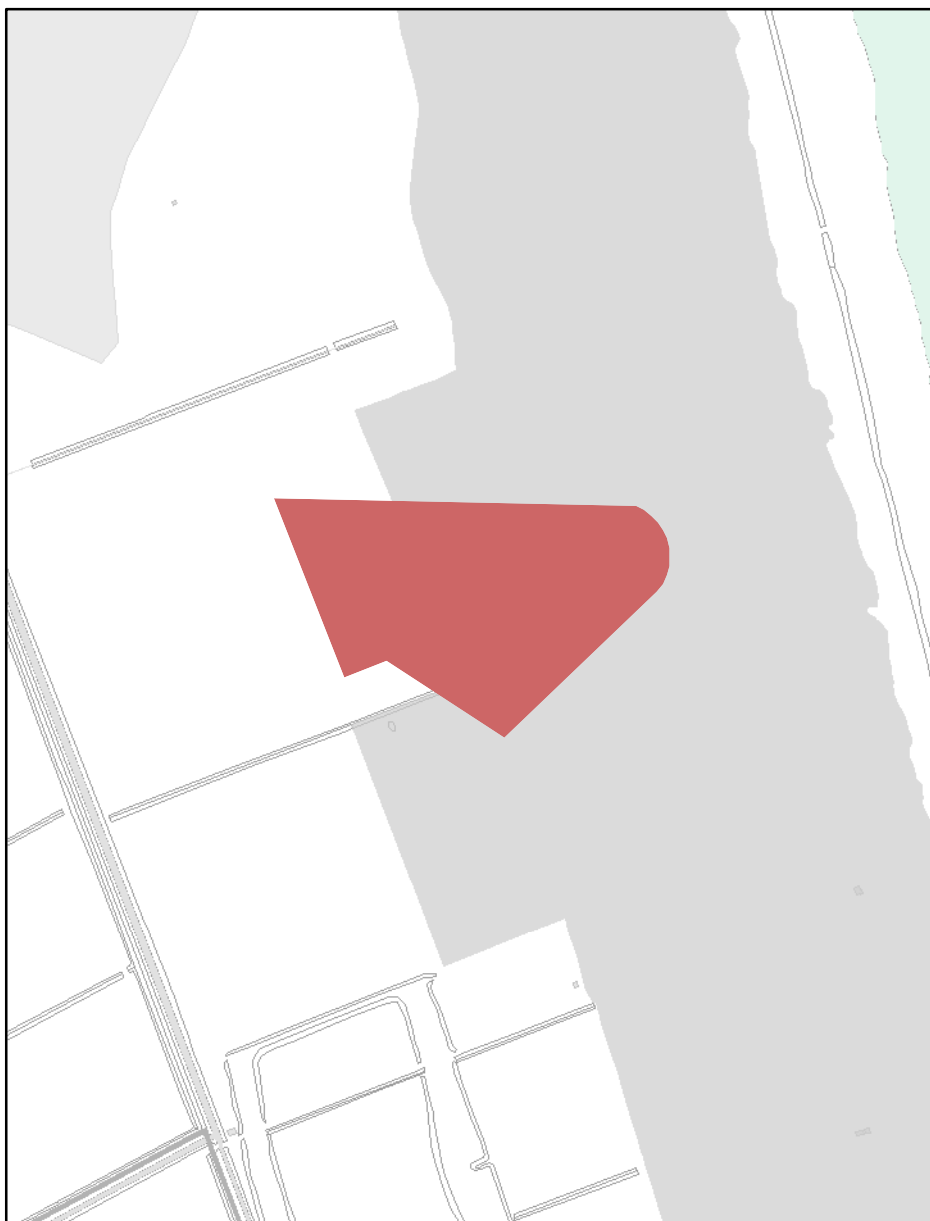
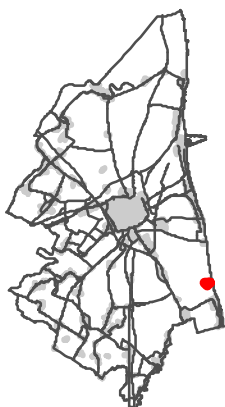
Tutelato ai sensi del L.353/2000

Atto di istituzione: -

RUE 10.2 - Overlay vincoli ambientali vigenti

Legenda

 Aree incendiate (zone)



Area incendiata antecedente al 2003, non presente nel catasto incendi.

Scala di acquisizione del dato: 1:5.000

Incendio: -

Data evento: -


Località: Ortazzo

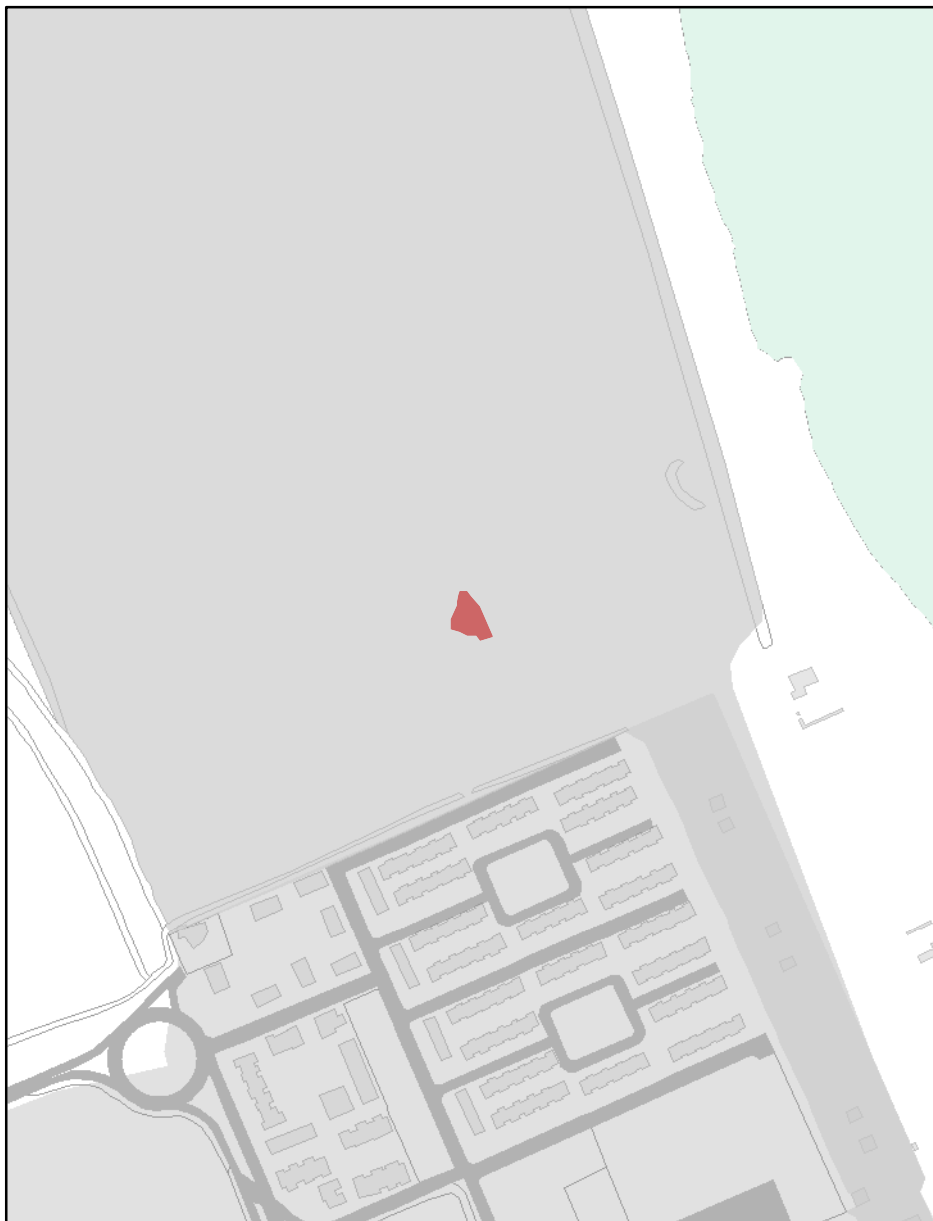
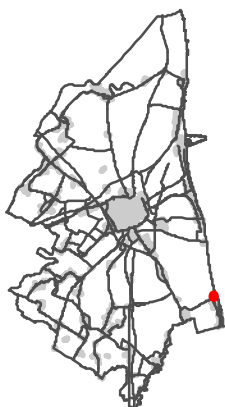
Tutelato ai sensi del L.353/2000

Atto di istituzione: -

RUE 10.2 - Overlay vincoli ambientali vigenti

Legenda

 Aree incendiate (zone)



Aree incendiate

Scala di acquisizione del dato: 1:5.000

Incendio: Scheda incendio n. 1 del 2005

Data evento: 07/05/2005


Località: Lido di Classe - Tenuta immobiliare

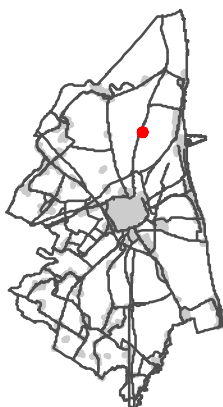
Tutelato ai sensi del L.353/2000

Atto di istituzione: Deliberazione di Giunta Comunale n. 72690/338 del 29/07/2008

RUE 10.2 - Overlay vincoli ambientali vigenti

Legenda

 Aree incendiate (zone)



Aree incendiate

Scala di acquisizione del dato: 1:5.000

Incendio: Scheda incendio n. 2 del 2005

Data evento: 29/05/2005


Località: Pineta S.Vitale - Parco Il giugno

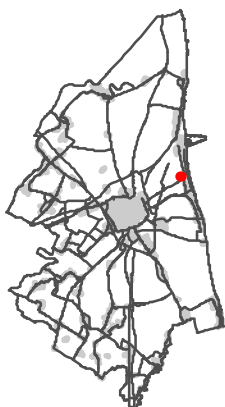
Tutelato ai sensi del L.353/2000

Atto di istituzione: Deliberazione di Giunta Comunale n. 72690/338 del 29/07/2008

RUE 10.2 - Overlay vincoli ambientali vigenti

Legenda

 Aree incendiate (zone)



Aree incendiate

Scala di acquisizione del dato: 1:5.000

Incendio: Scheda incendio n. 3 del 2005

Data evento: 28/06/2005


Località: Marina di Ravenna - Pineta comunale

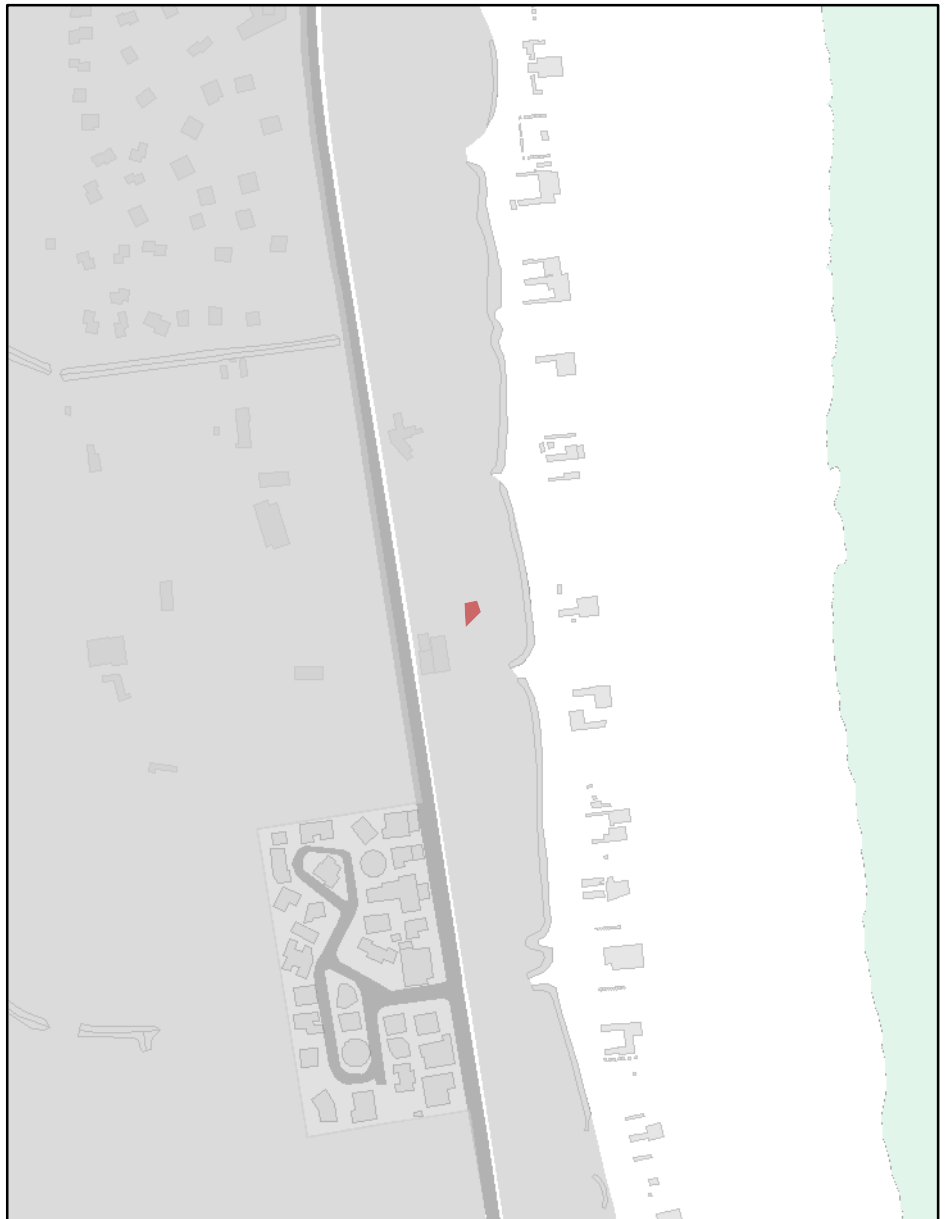
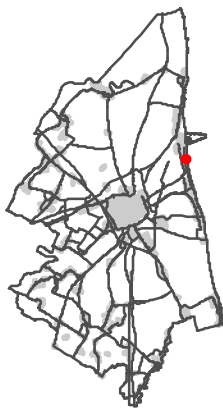
Tutelato ai sensi del L.353/2000

Atto di istituzione: Deliberazione di Giunta Comunale n. 72690/338 del 29/07/2008

RUE 10.2 - Overlay vincoli ambientali vigenti

Legenda

 Aree incendiate (zone)



Aree incendiate

Scala di acquisizione del dato: 1:5.000

Incendio: Scheda incendio n. 4 del 2005

Data evento: 29/06/2005


Località: Marina di Ravenna - Ris naturale Pineta RA

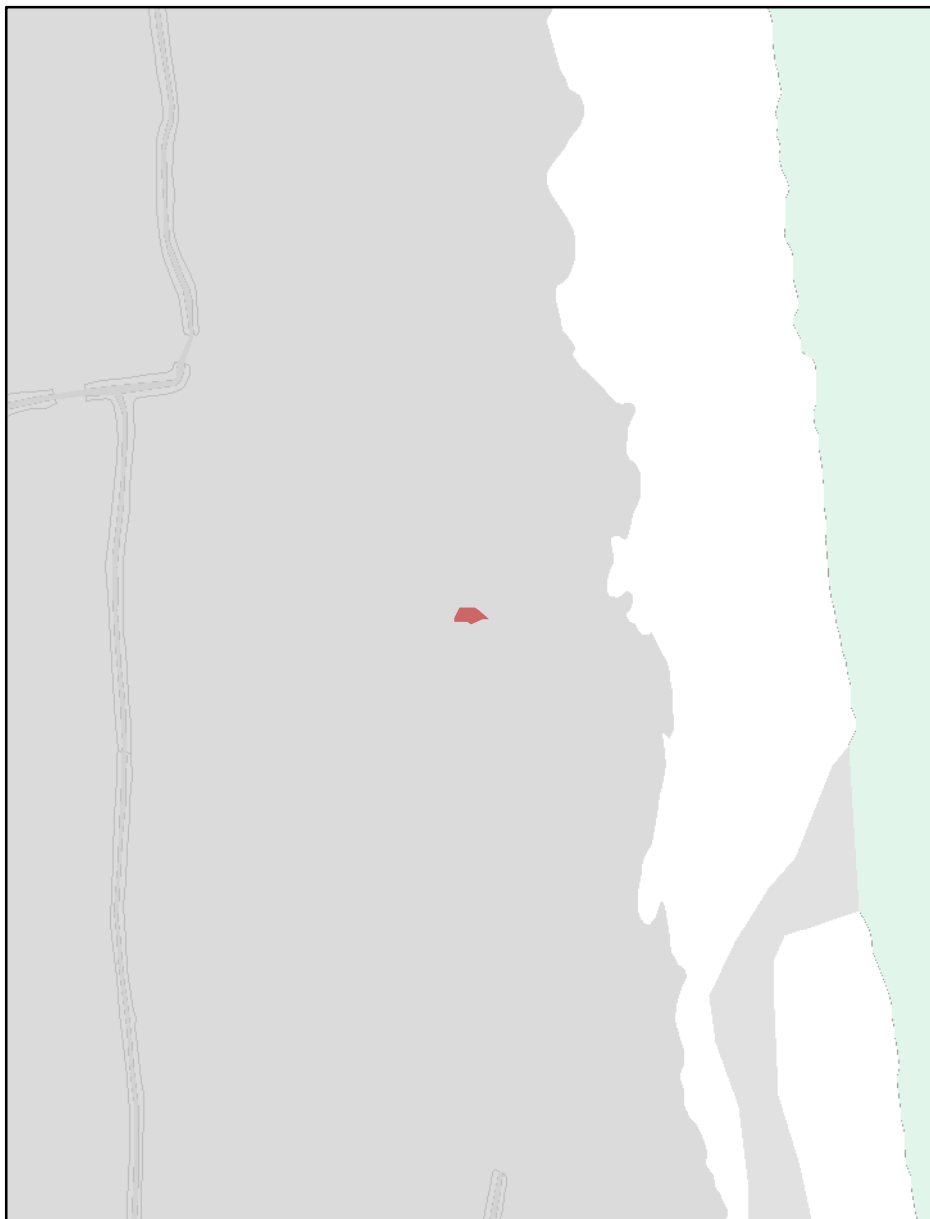
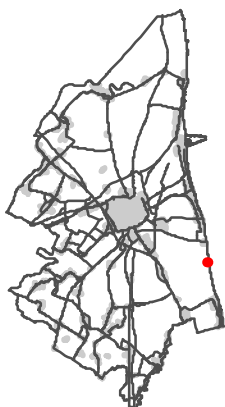
Tutelato ai sensi del L.353/2000

Atto di istituzione: Deliberazione di Giunta Comunale n. 72690/338 del 29/07/2008

RUE 10.2 - Overlay vincoli ambientali vigenti

Legenda

 Aree incendiate (zone)



Aree incendiate

Scala di acquisizione del dato: 1:5.000

Incendio: Scheda incendio n. 5 del 2005

Data evento: 14/08/2005


Località: Lido di Dante - Ris naturale Ramazzotti

Tutelato ai sensi del L.353/2000

Atto di istituzione: Deliberazione di Giunta Comunale n. 72690/338 del 29/07/2008

RUE 10.2 - Overlay vincoli ambientali vigenti

Legenda

 Aree incendiate (zone)



Aree incendiate

Scala di acquisizione del dato: 1:5.000

Incendio: Scheda incendio n. 2 del 2006

Data evento: 21/05/2006


Località: Casalborsetti

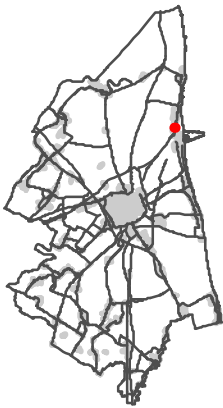
Tutelato ai sensi del L.353/2000

Atto di istituzione: Deliberazione di Giunta Comunale n. 72690/338 del 29/07/2008

RUE 10.2 - Overlay vincoli ambientali vigenti

Legenda

 Aree incendiate (zone)

**Aree incendiate**

Scala di acquisizione del dato: 1:5.000

Incendio: Scheda incendio n. 3 del 2006

Data evento: 21/05/2006


Località: Marina Romea

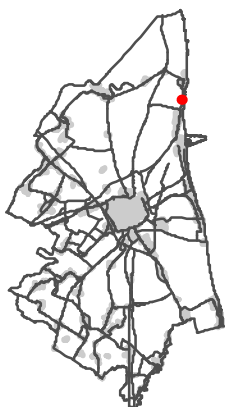
Tutelato ai sensi del L.353/2000

Atto di istituzione: Deliberazione di Giunta Comunale n. 72690/338 del 29/07/2008

RUE 10.2 - Overlay vincoli ambientali vigenti

Legenda

 Aree incendiate (zone)



Aree incendiate

Scala di acquisizione del dato: 1:5.000

Incendio: Scheda incendio n. 5 del 2006

Data evento: 17/07/2006


Località: Casalborsetti

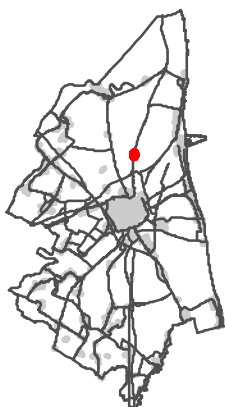
Tutelato ai sensi del L.353/2000

Atto di istituzione: Deliberazione di Giunta Comunale n. 72690/338 del 29/07/2008

RUE 10.2 - Overlay vincoli ambientali vigenti

Legenda

 Aree incendiate (zone)

**Aree incendiate**

Scala di acquisizione del dato: 1:5.000

Incendio: Scheda incendio n. 12 del 2007

Data evento: 04/07/2007


Località: Pineta S.Vitale - S.S. Romea km 2

Tutelato ai sensi del L.353/2000

Atto di istituzione: Deliberazione di Giunta Comunale n. 72690/338 del 29/07/2008

RUE 10.2 - Overlay vincoli ambientali vigenti

Legenda

 Aree incendiate (zone)



Aree incendiate

Scala di acquisizione del dato: 1:5.000

Incendio: Scheda incendio n. 11 del 2007

Data evento: 04/07/2007


Località: Pineta S.Vitale - S.S. Romea Nord km 2,6 circa

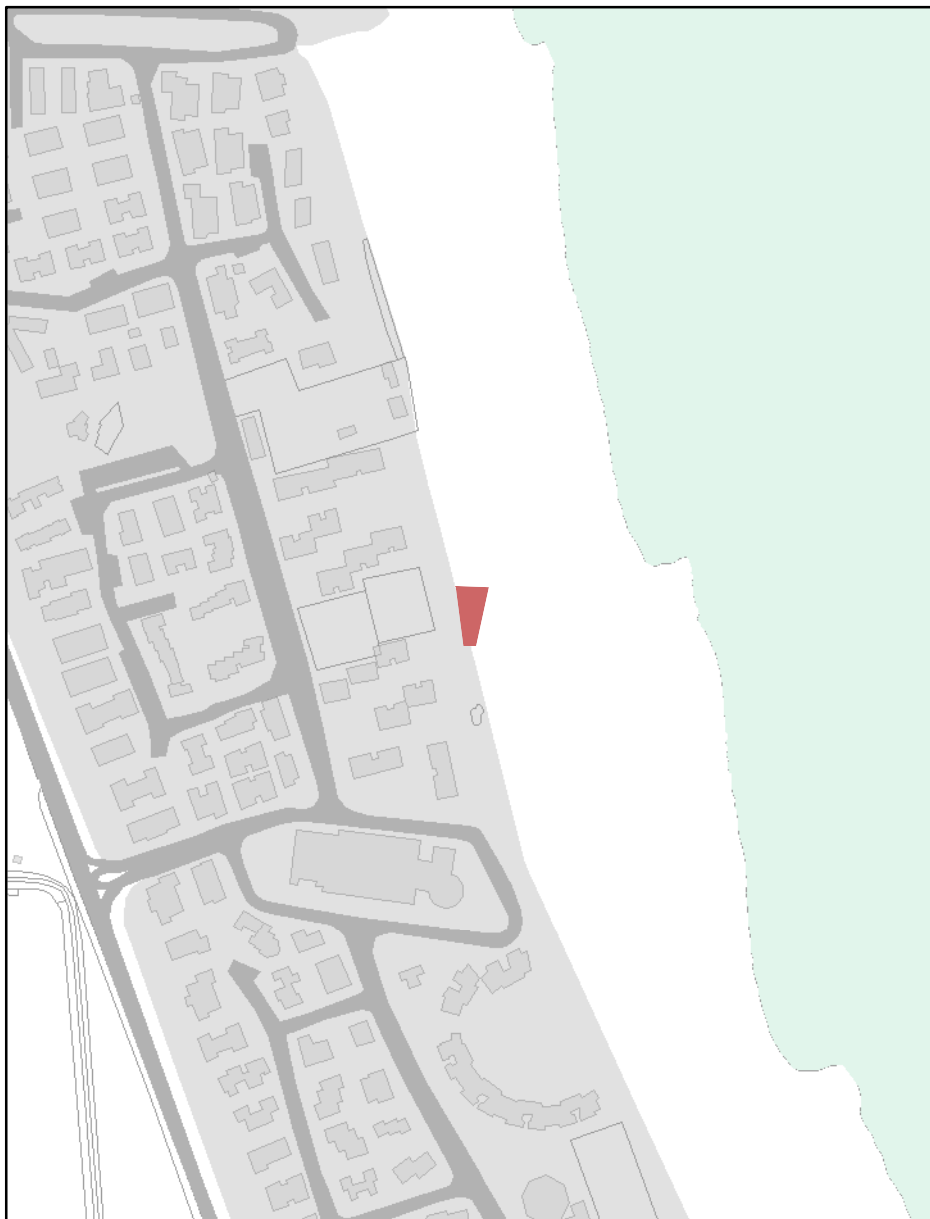
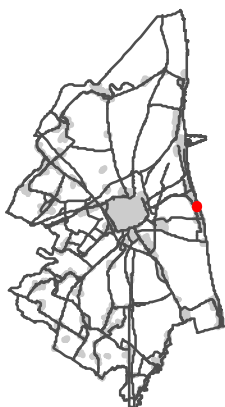
Tutelato ai sensi del L.353/2000

Atto di istituzione: Deliberazione di Giunta Comunale n. 72690/338 del 29/07/2008

RUE 10.2 - Overlay vincoli ambientali vigenti

Legenda

 Aree incendiate (zone)



Aree incendiate

Scala di acquisizione del dato: 1:5.000

Incendio: Scheda incendio n. 13 del 2007

Data evento: 08/07/2007


Località: Lido Adriano - Duna costiera

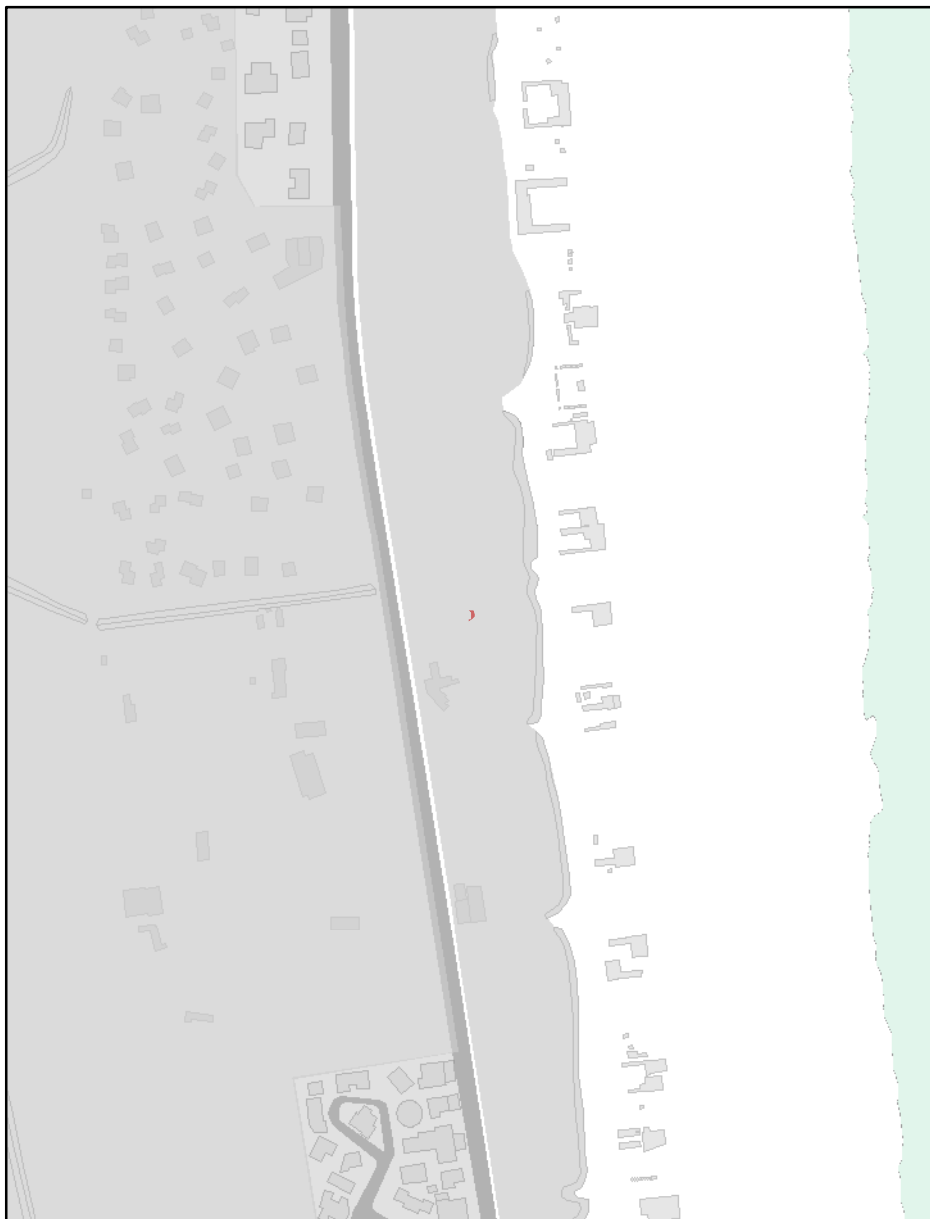
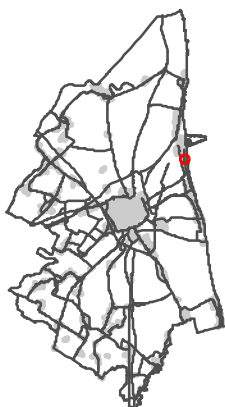
Tutelato ai sensi del L.353/2000

Atto di istituzione: Deliberazione di Giunta Comunale n. 72690/338 del 29/07/2008

RUE 10.2 - Overlay vincoli ambientali vigenti

Legenda

 Aree incendiate (zone)



Aree incendiate

Scala di acquisizione del dato: 1:5.000

Incendio: Scheda incendio n. 4 del 2007

Data evento: 28/04/2007


Località: Marina di Ravenna - Pineta Piomboni

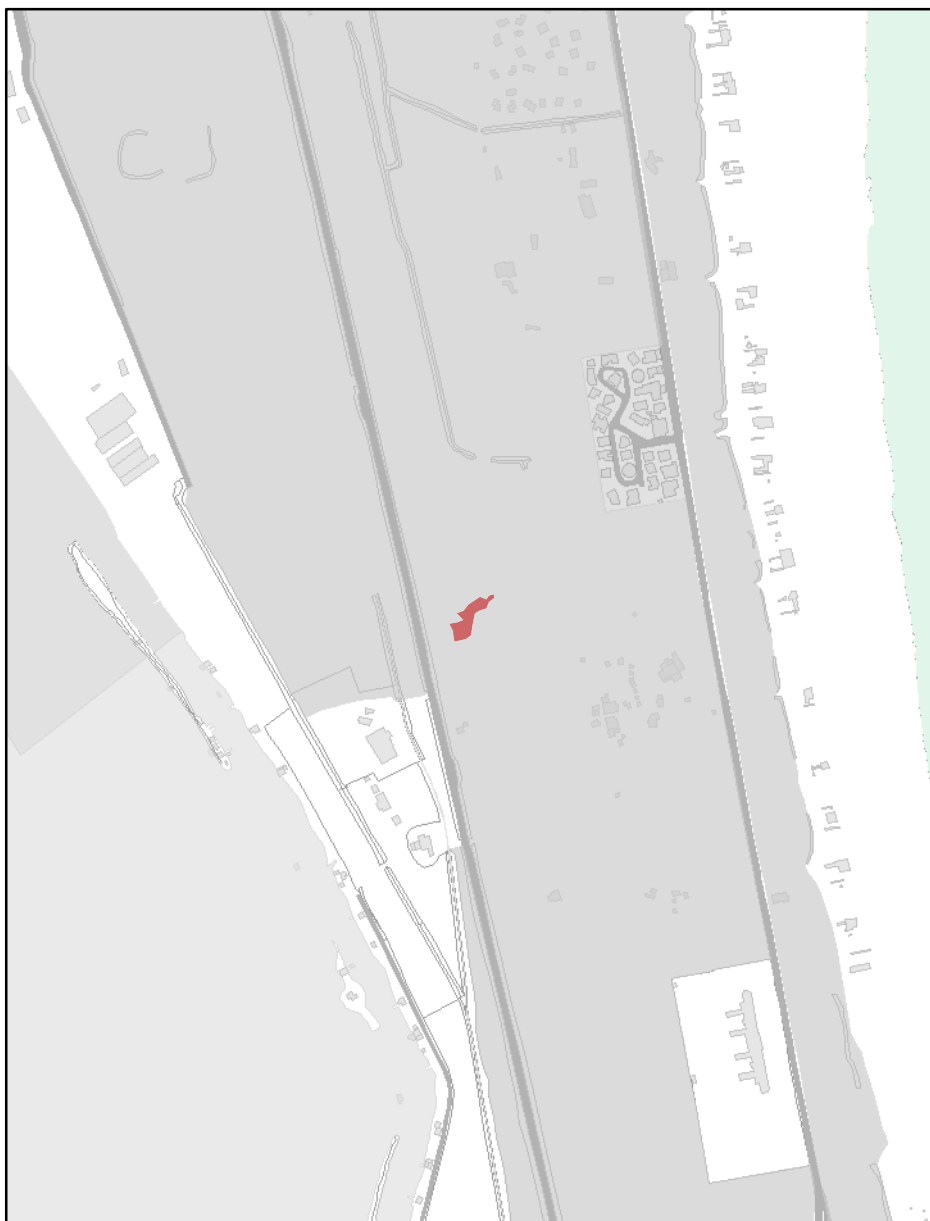
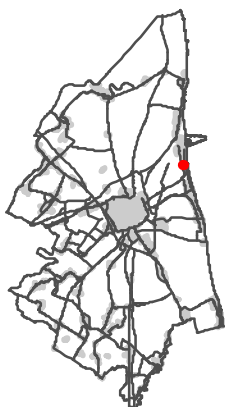
Tutelato ai sensi del L.353/2000

Atto di istituzione: Deliberazione di Giunta Comunale n. 72690/338 del 29/07/2008

RUE 10.2 - Overlay vincoli ambientali vigenti

Legenda

 Aree incendiate (zone)



Aree incendiate

Scala di acquisizione del dato: 1:5.000

Incendio: Scheda incendio n. 14 del 2007

Data evento: 24/07/2007


Località: Marina di Ravenna - Ris naturale Piomboni

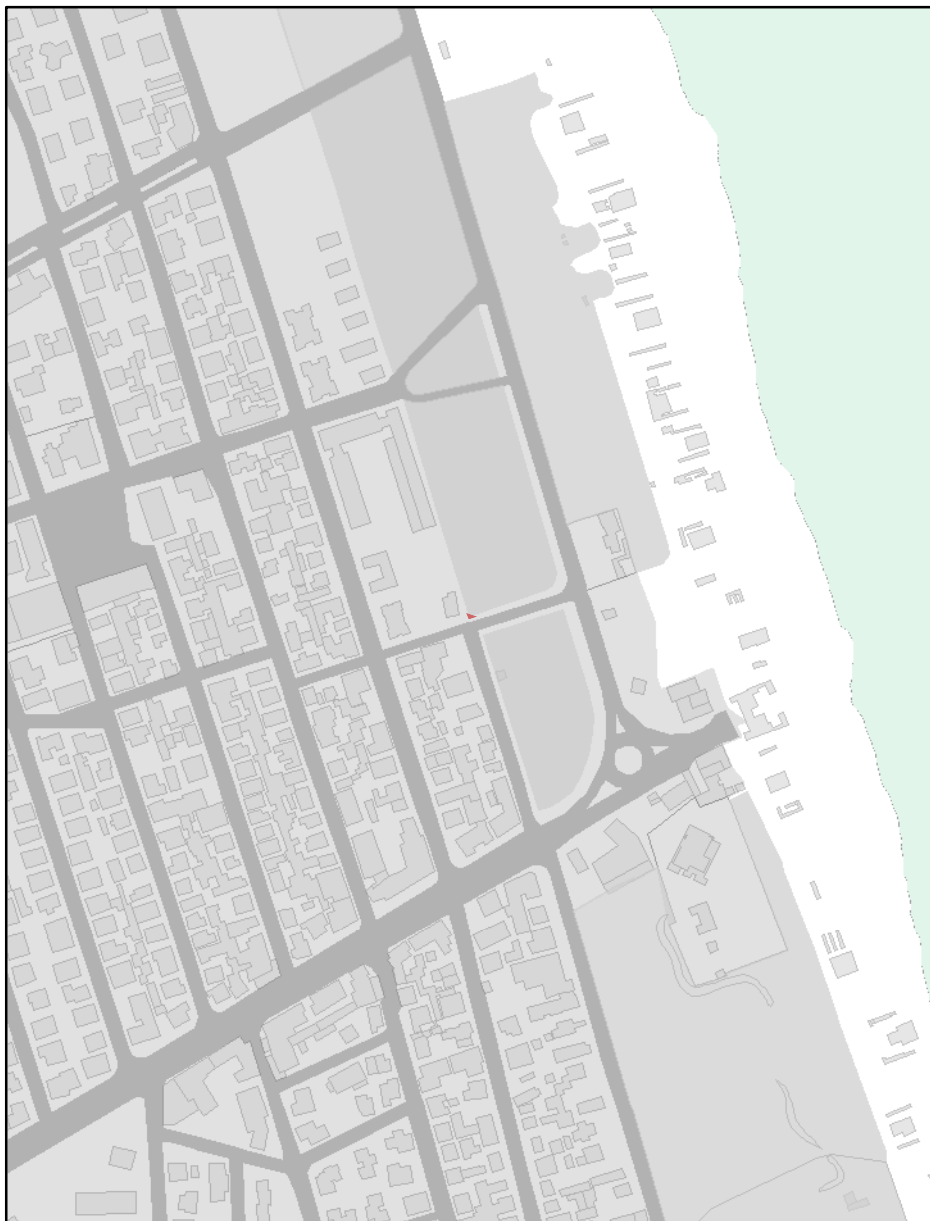
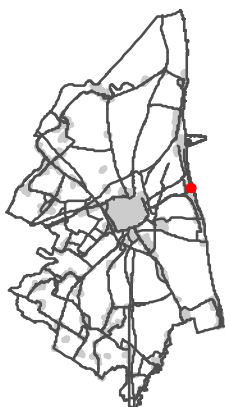
Tutelato ai sensi del L.353/2000

Atto di istituzione: Deliberazione di Giunta Comunale n. 72690/338 del 29/07/2008

RUE 10.2 - Overlay vincoli ambientali vigenti

Legenda

 Aree incendiate (zone)



Aree incendiate

Scala di acquisizione del dato: 1:5.000

Incendio: Scheda incendio n. 5 del 2007

Data evento: 09/05/2007


Località: Punta Marina - Pineta RA sez Piomboni

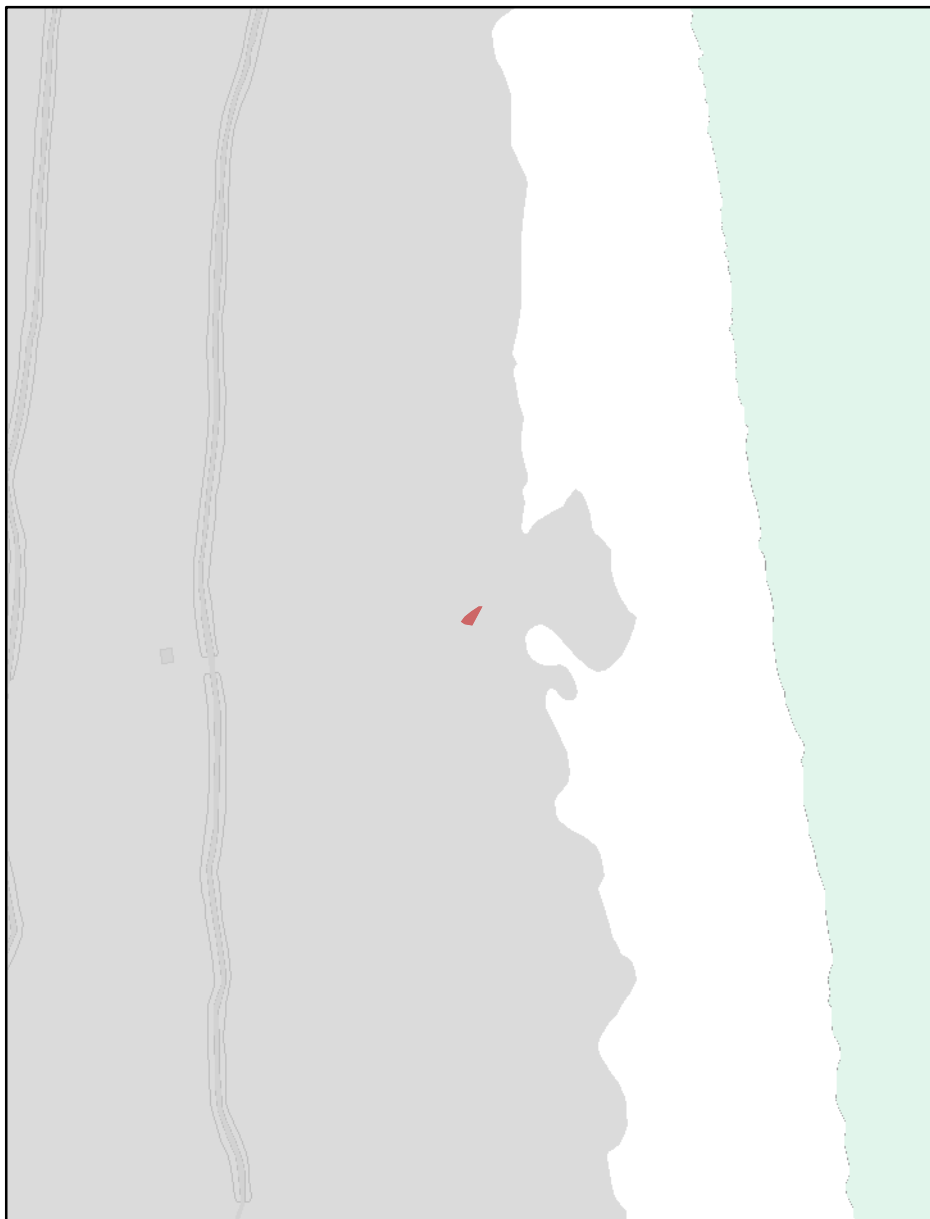
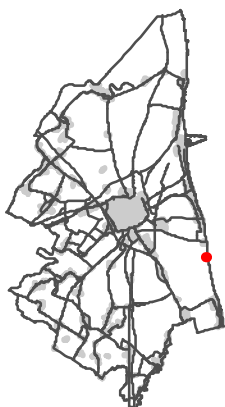
Tutelato ai sensi del L.353/2000

Atto di istituzione: Deliberazione di Giunta Comunale n. 72690/338 del 29/07/2008

RUE 10.2 - Overlay vincoli ambientali vigenti

Legenda

 Aree incendiate (zone)



Aree incendiate

Scala di acquisizione del dato: 1:5.000

Incendio: Scheda incendio n. 8 del 2007

Data evento: 30/06/2007


Località: Lido di Dante

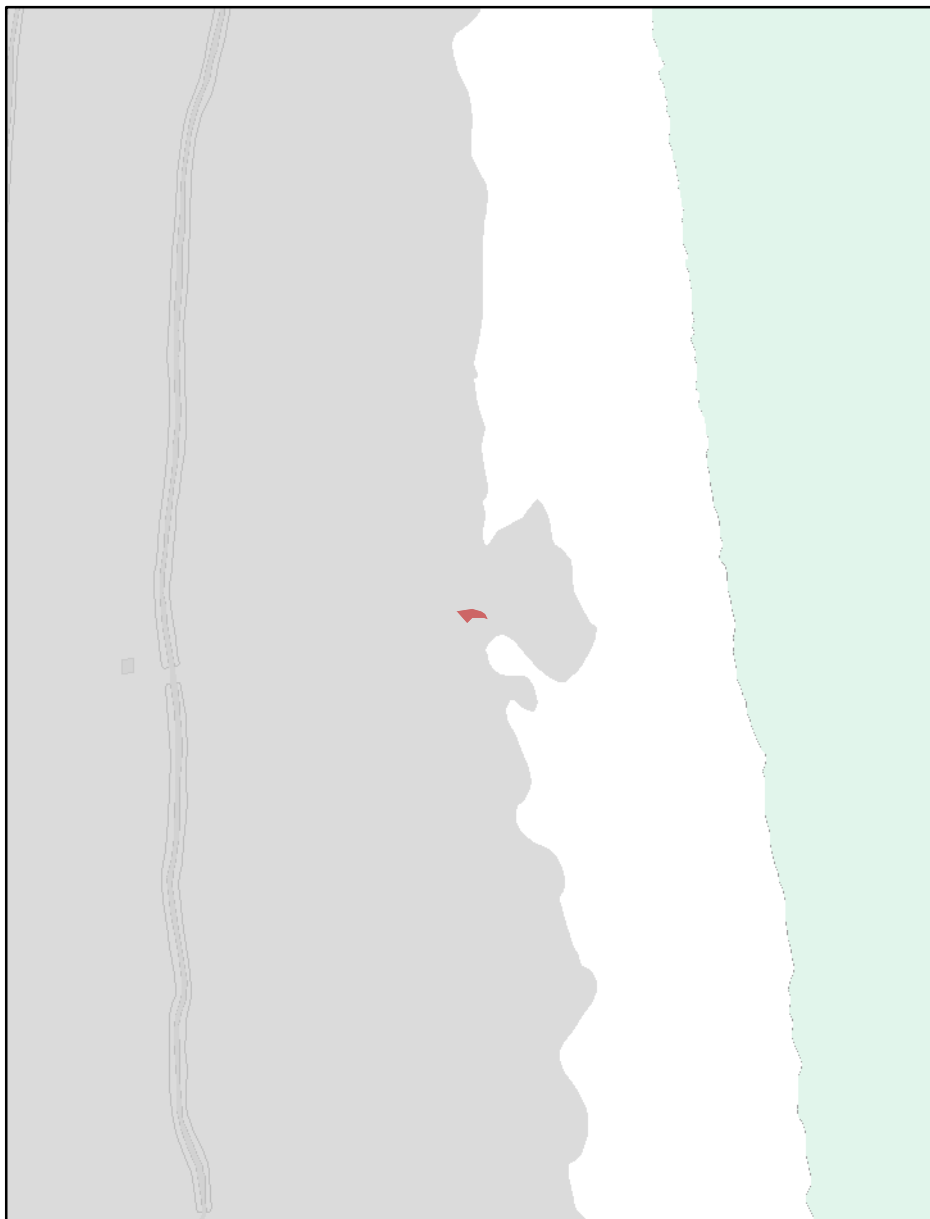
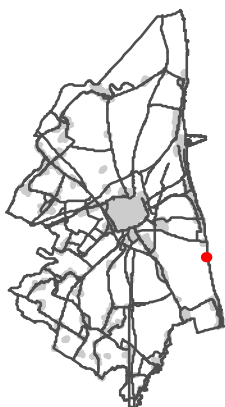
Tutelato ai sensi del L.353/2000

Atto di istituzione: Deliberazione di Giunta Comunale n. 72690/338 del 29/07/2008

RUE 10.2 - Overlay vincoli ambientali vigenti

Legenda

 Aree incendiate (zone)



Aree incendiate

Scala di acquisizione del dato: 1:5.000

Incendio: Scheda incendio n. 9 del 2007

Data evento: 30/06/2007


Località: Lido di Dante

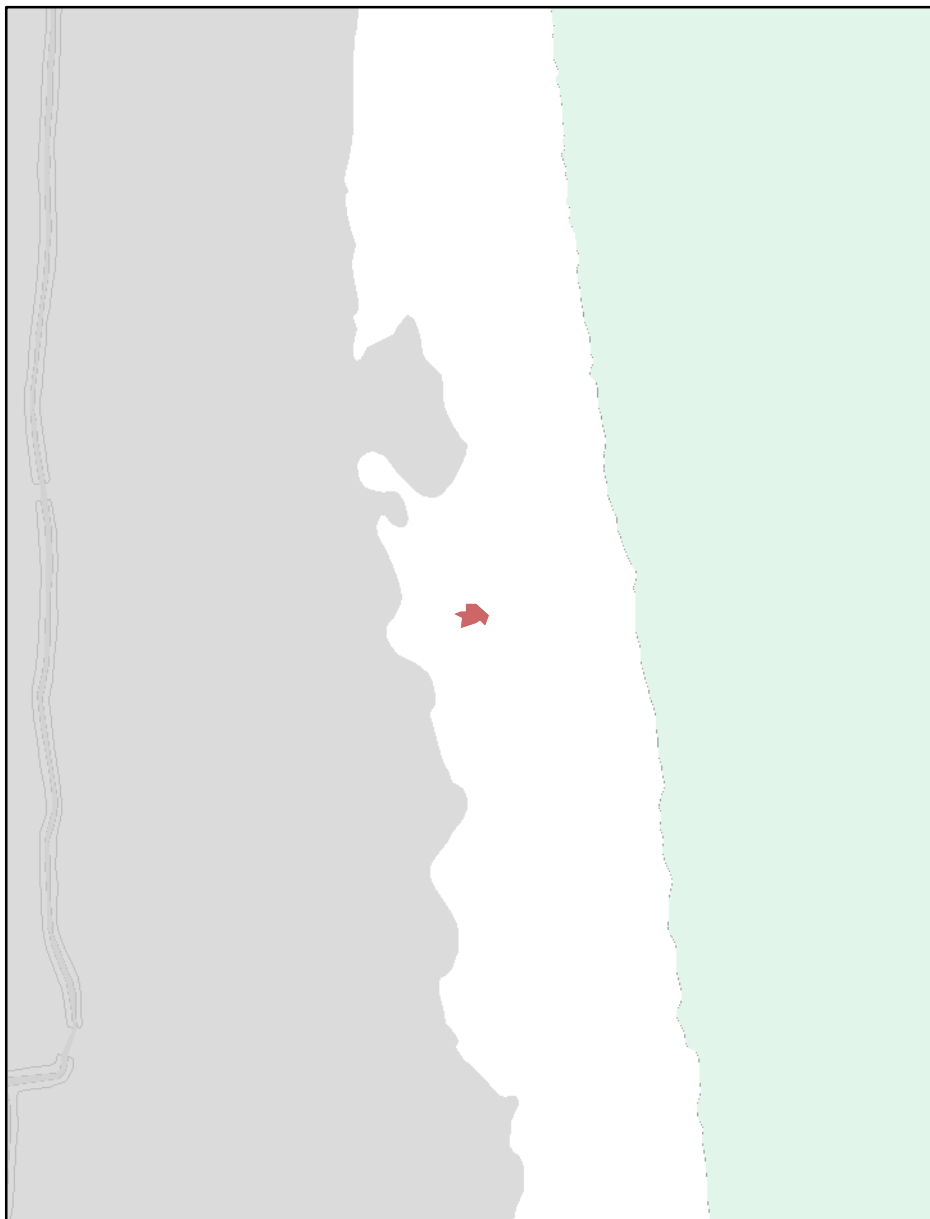
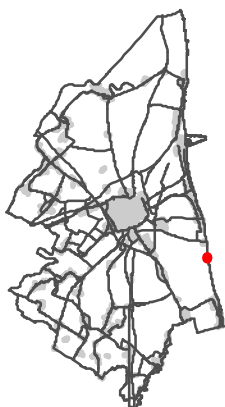
Tutelato ai sensi del L.353/2000

Atto di istituzione: Deliberazione di Giunta Comunale n. 72690/338 del 29/07/2008

RUE 10.2 - Overlay vincoli ambientali vigenti

Legenda

 Aree incendiate (zone)



Aree incendiate

Scala di acquisizione del dato: 1:5.000

Incendio: Scheda incendio n. 10 del 2007

Data evento: 30/06/2007


Località: Lido di Dante

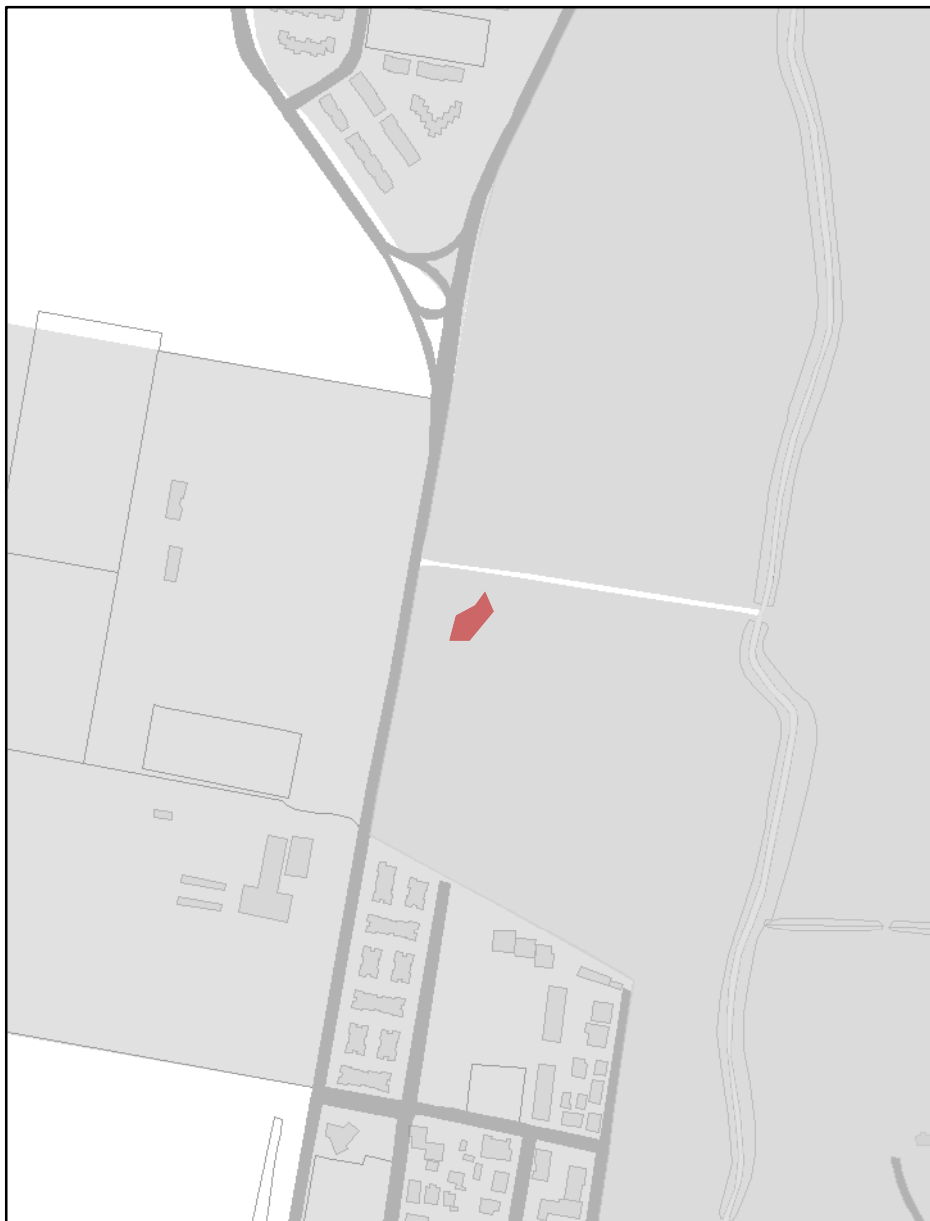
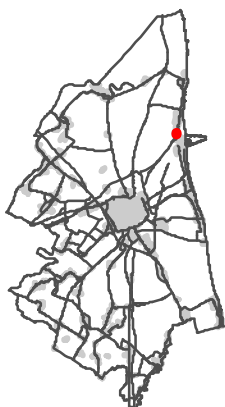
Tutelato ai sensi del L.353/2000

Atto di istituzione: Deliberazione di Giunta Comunale n. 72690/338 del 29/07/2008

RUE 10.2 - Overlay vincoli ambientali vigenti

Legenda

 Aree incendiate (zone)



Aree incendiate

Scala di acquisizione del dato: 1:5.000

Incendio: Scheda incendio n. 1 del 2007

Data evento: 10/04/2007


Località: Marina di Ravenna - pineta privata

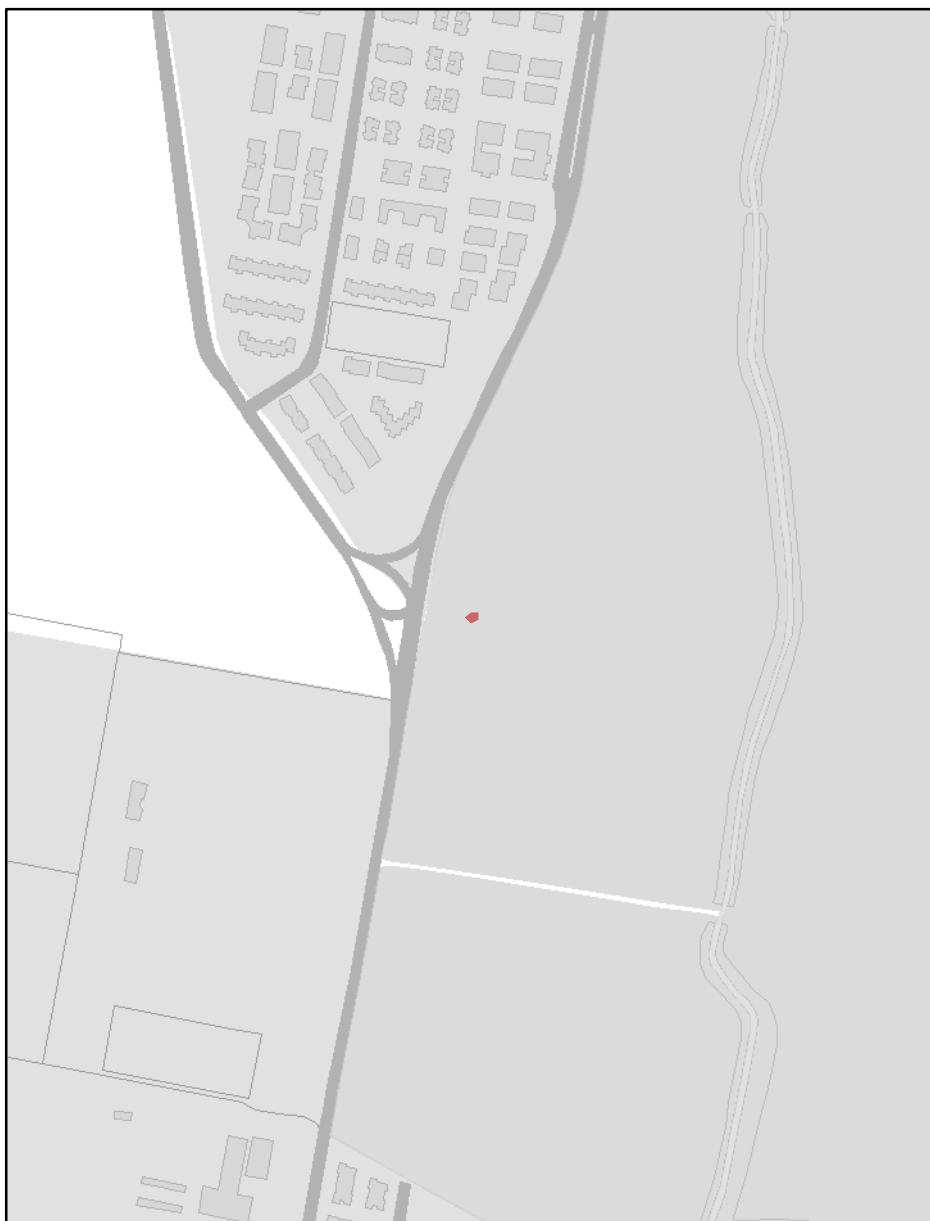
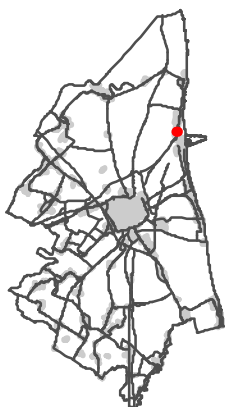
Tutelato ai sensi del L.353/2000

Atto di istituzione: Deliberazione di Giunta Comunale n. 72690/338 del 29/07/2008

RUE 10.2 - Overlay vincoli ambientali vigenti

Legenda

 Aree incendiate (zone)



Aree incendiate

Scala di acquisizione del dato: 1:5.000

Incendio: Scheda incendio n. 2 del 2007

Data evento: 10/04/2007


Località: Marina Romea - pineta privata

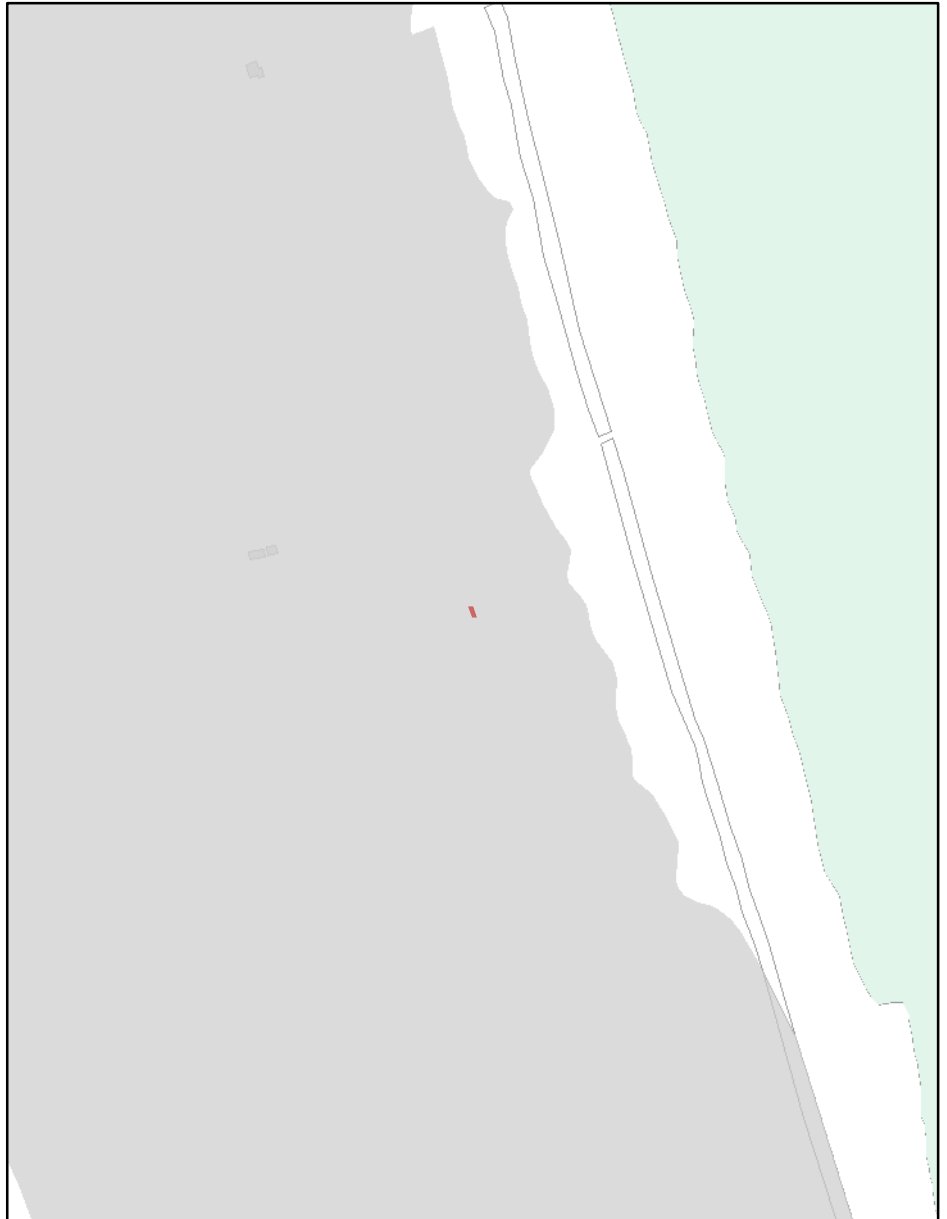
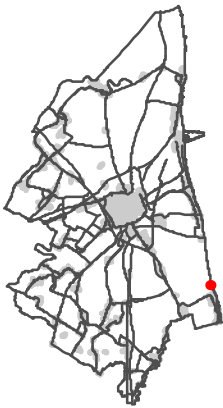
Tutelato ai sensi del L.353/2000

Atto di istituzione: Deliberazione di Giunta Comunale n. 72690/338 del 29/07/2008

RUE 10.2 - Overlay vincoli ambientali vigenti

Legenda

 Aree incendiate (zone)

**Aree incendiate**

Scala di acquisizione del dato: 1:5.000

Incendio: Scheda incendio n. 6 del 2007

Data evento: 30/06/2007


Località: Lido di Classe

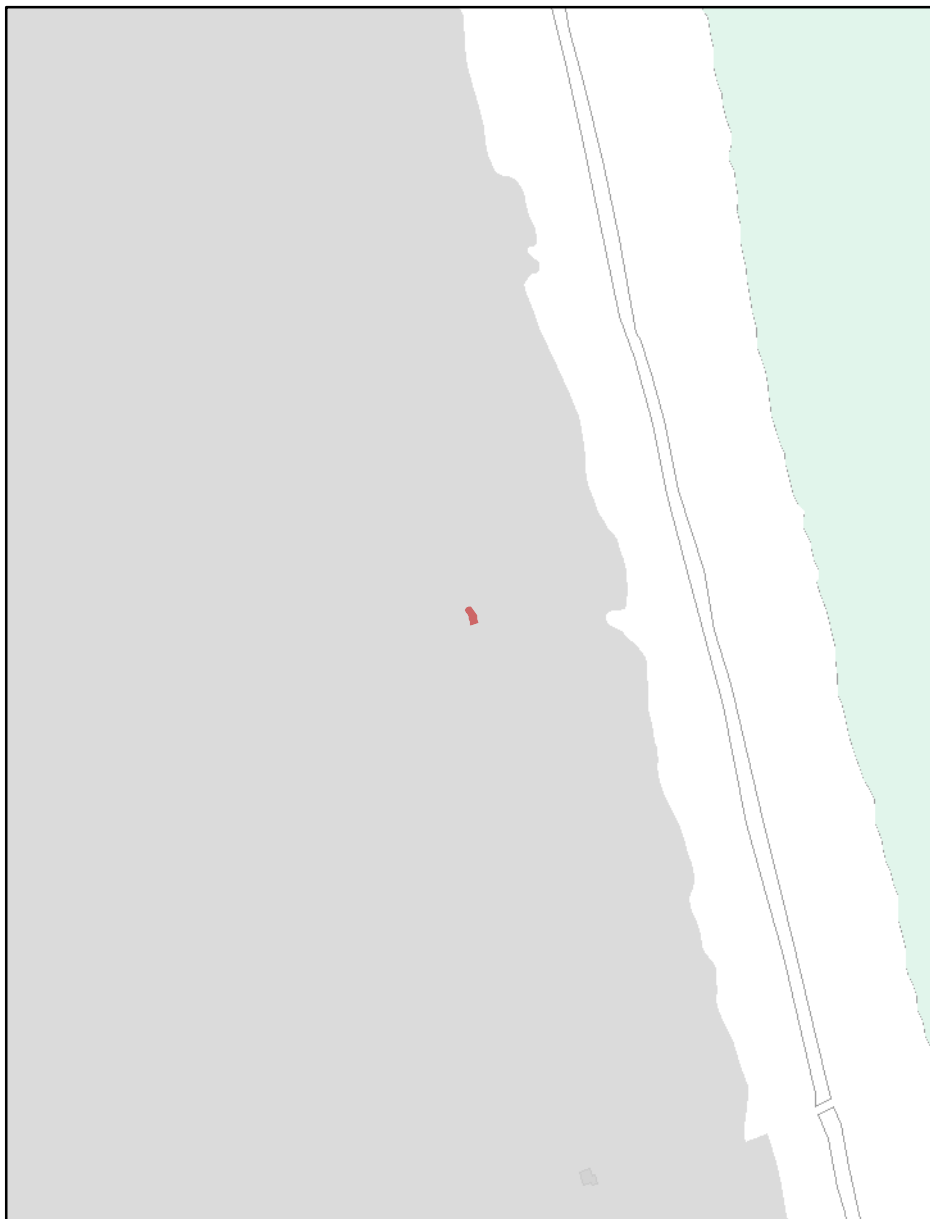
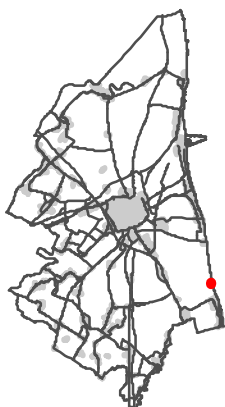
Tutelato ai sensi del L.353/2000

Atto di istituzione: Deliberazione di Giunta Comunale n. 72690/338 del 29/07/2008

RUE 10.2 - Overlay vincoli ambientali vigenti

Legenda

 Aree incendiate (zone)



Aree incendiate

Scala di acquisizione del dato: 1:5.000

Incendio: Scheda incendio n. 7 del 2007

Data evento: 10/05/2007


Località: Lido di Classe - riserva naturale

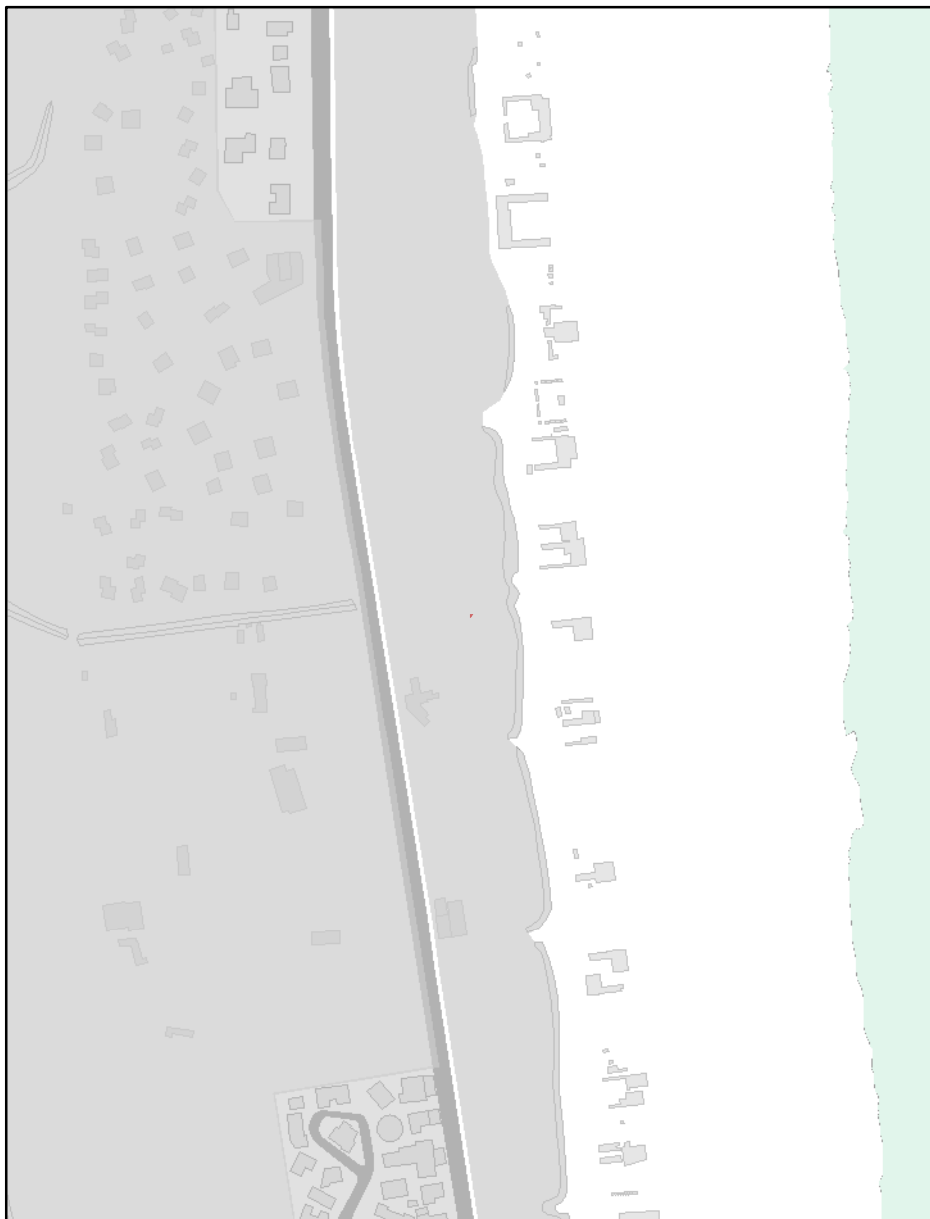
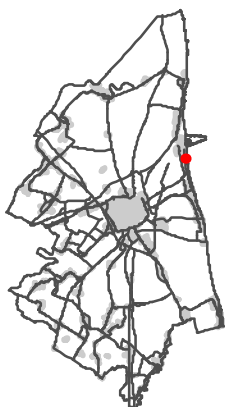
Tutelato ai sensi del L.353/2000

Atto di istituzione: Deliberazione di Giunta Comunale n. 72690/338 del 29/07/2008

RUE 10.2 - Overlay vincoli ambientali vigenti

Legenda

 Aree incendiate (zone)



Aree incendiate

Scala di acquisizione del dato: 1:5.000

Incendio: Scheda incendio n. 3 del 2007

Data evento: 28/04/2007


Località: Marina di Ravenna - Pineta Piomboni

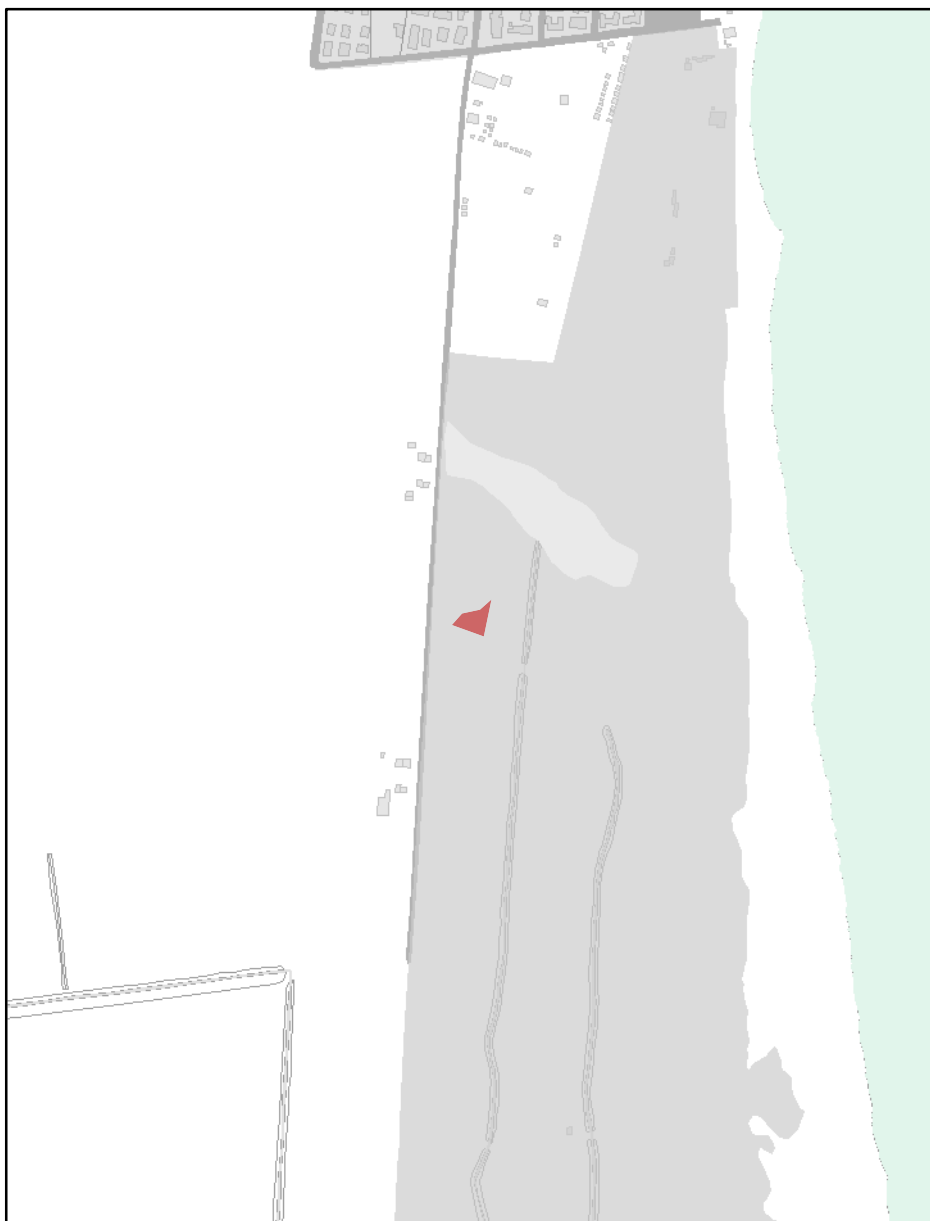
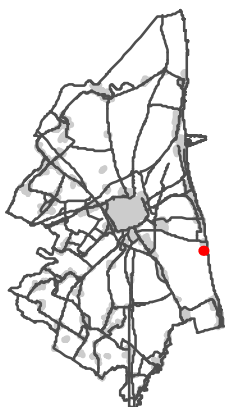
Tutelato ai sensi del L.353/2000

Atto di istituzione: Deliberazione di Giunta Comunale n. 72690/338 del 29/07/2008

RUE 10.2 - Overlay vincoli ambientali vigenti

Legenda

 Aree incendiate (zone)



Aree incendiate

Scala di acquisizione del dato: 1:5.000

Incendio: Scheda incendio n. 6 del 2008

Data evento: 24/08/2008


Località: Lido di Dante

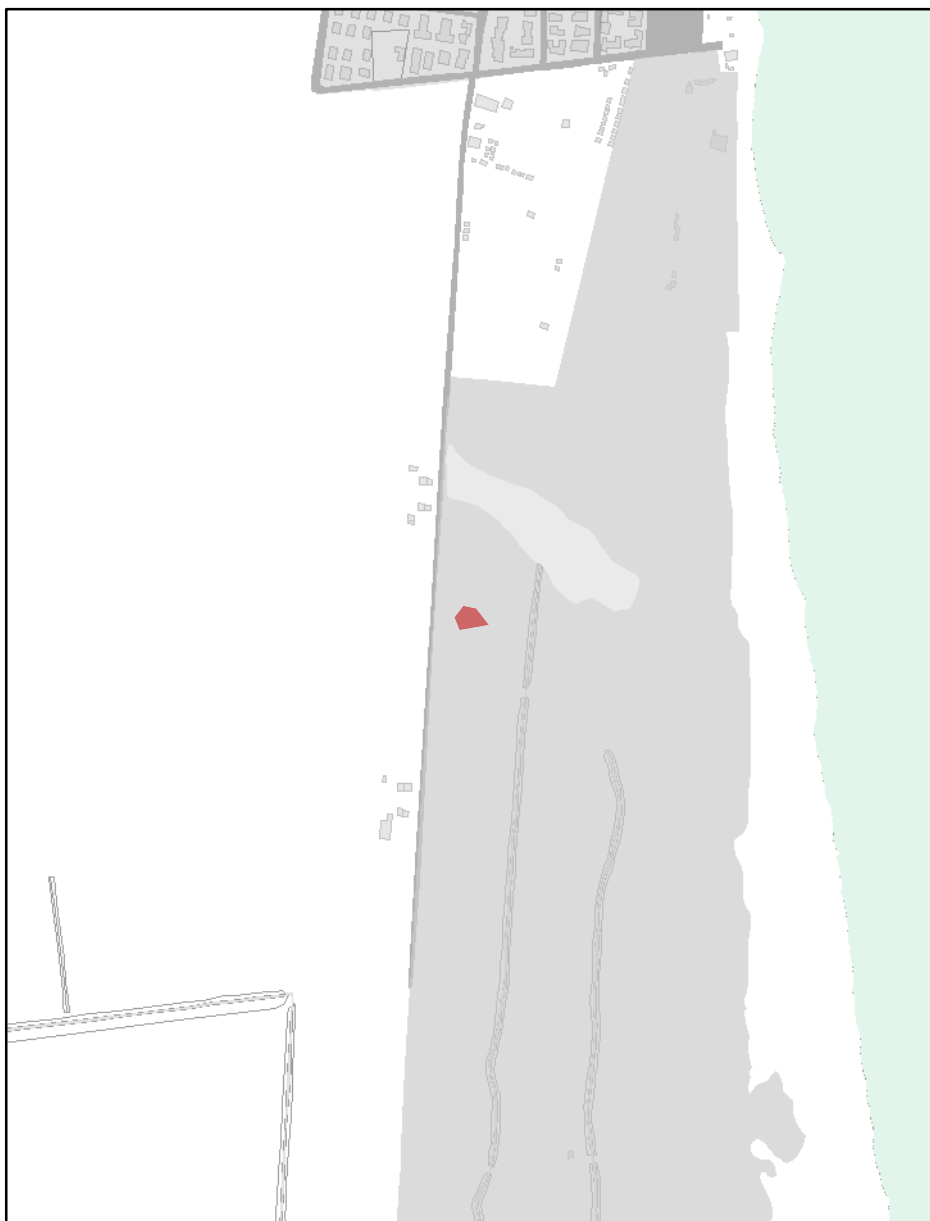
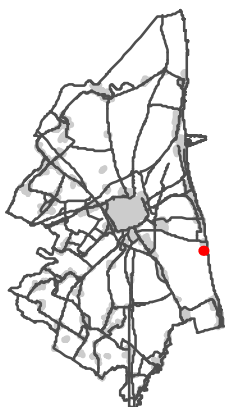
Tutelato ai sensi del L.353/2000

Atto di istituzione: Deliberazione di Giunta Comunale n. 101973/497 del 15/10/2009

RUE 10.2 - Overlay vincoli ambientali vigenti

Legenda

 Aree incendiate (zone)



Aree incendiate

Scala di acquisizione del dato: 1:5.000

Incendio: Scheda incendio n. 9 del 2008

Data evento: 31/08/2008


Località: Lido di Dante

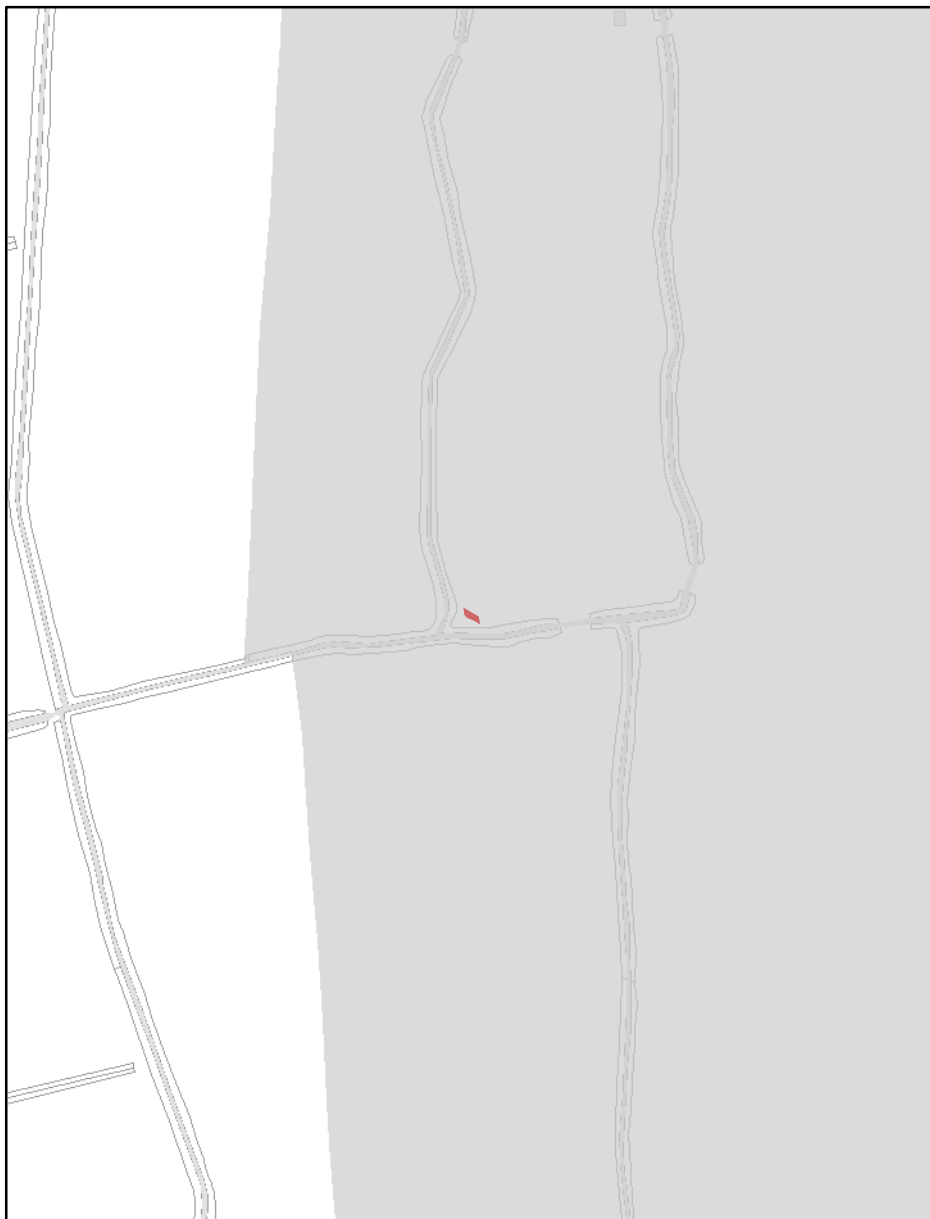
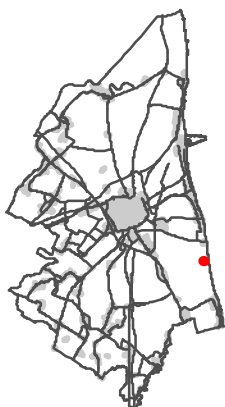
Tutelato ai sensi del L.353/2000

Atto di istituzione: Deliberazione di Giunta Comunale n. 101973/497 del 15/10/2009

RUE 10.2 - Overlay vincoli ambientali vigenti

Legenda

 Aree incendiate (zone)



Aree incendiate

Scala di acquisizione del dato: 1:5.000

Incendio: Scheda incendio n. 7 del 2008

Data evento: 24/08/2008


Località: Lido di Dante (RN Pineta Ravenna - Sez Ramazzotti)

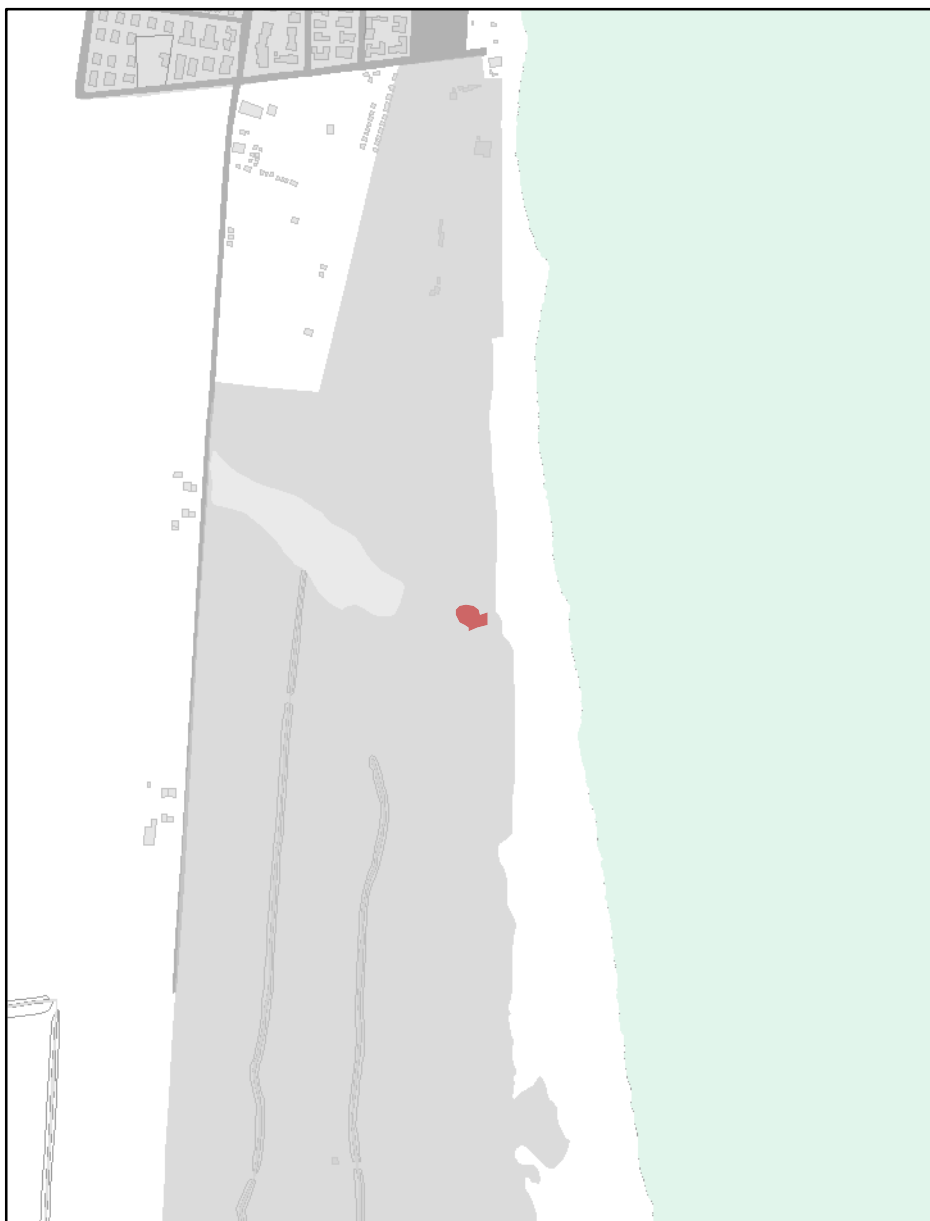
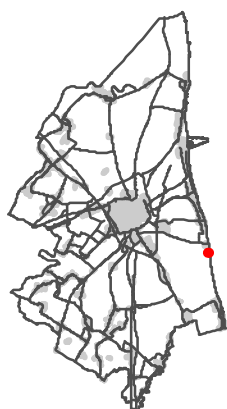
Tutelato ai sensi del L.353/2000

Atto di istituzione: Deliberazione di Giunta Comunale n. 101973/497 del 15/10/2009

RUE 10.2 - Overlay vincoli ambientali vigenti

Legenda

 Aree incendiate (zone)



Aree incendiate

Scala di acquisizione del dato: 1:5.000

Incendio: Scheda incendio n. 4 del 2008

Data evento: 14/08/2008


Località: Lido di Dante (RN Pineta Ravenna - Sez Ramazzotti)

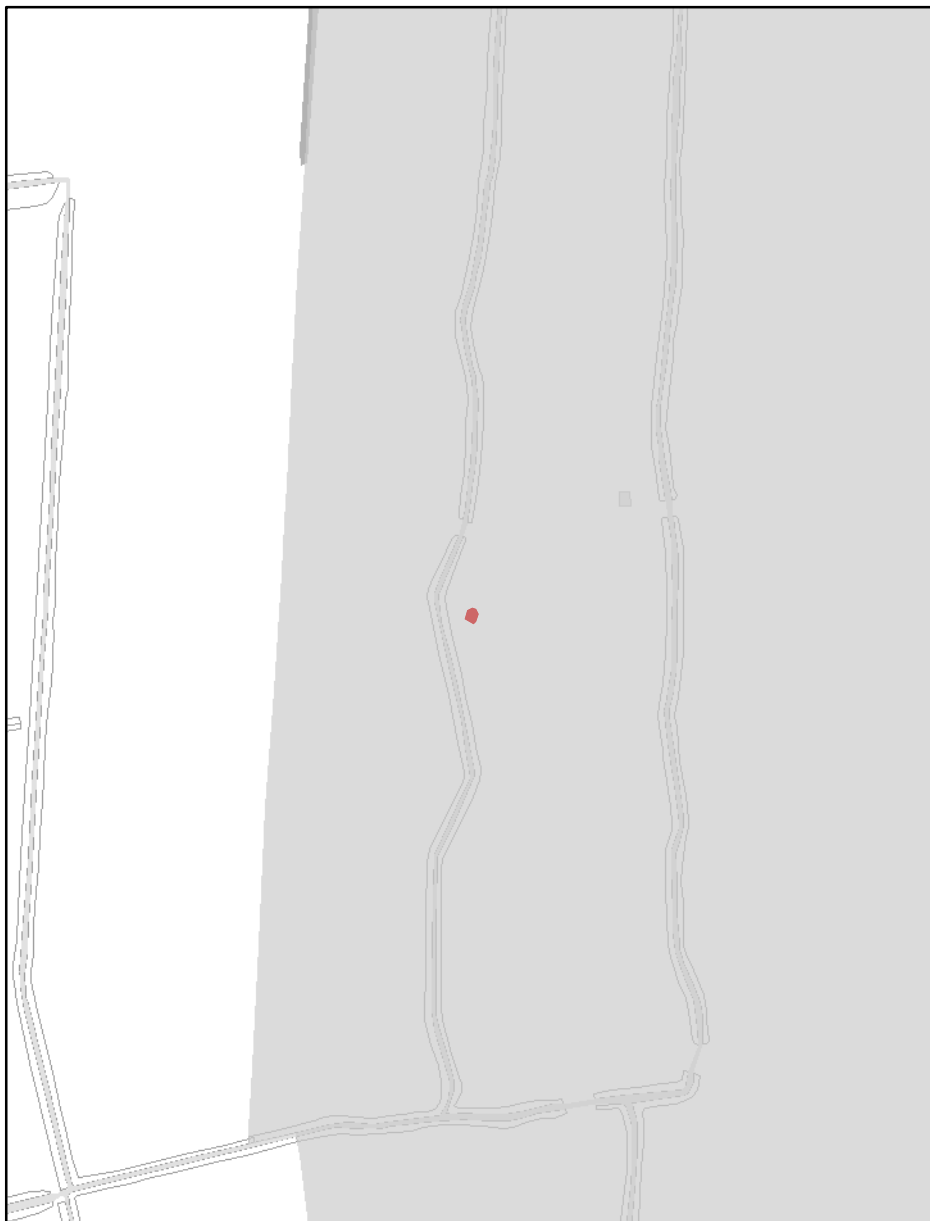
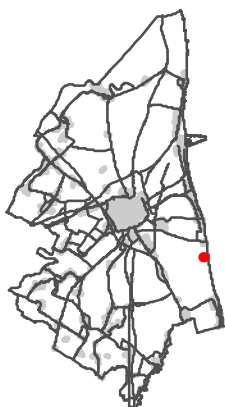
Tutelato ai sensi del L.353/2000

Atto di istituzione: Deliberazione di Giunta Comunale n. 101973/497 del 15/10/2009

RUE 10.2 - Overlay vincoli ambientali vigenti

Legenda

 Aree incendiate (zone)



Aree incendiate

Scala di acquisizione del dato: 1:5.000

Incendio: Scheda incendio n. 10 del 2008

Data evento: 31/08/2008


Località: Lido di Dante (RN Pineta Ravenna - Sez Ramazzotti)

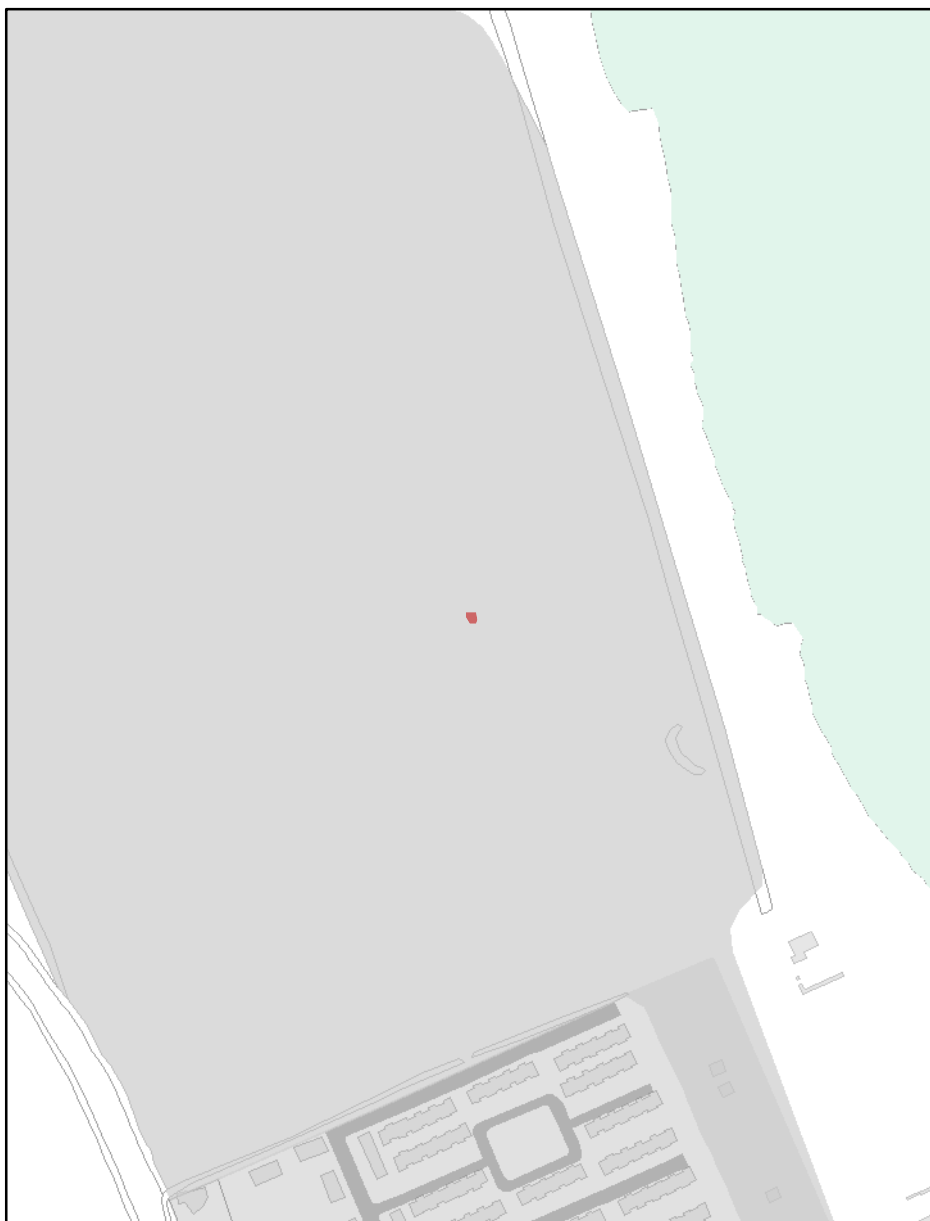
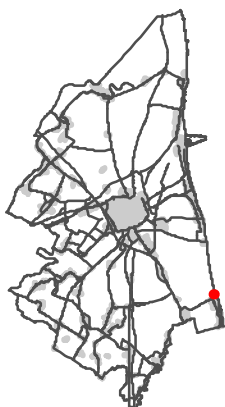
Tutelato ai sensi del L.353/2000

Atto di istituzione: Deliberazione di Giunta Comunale n. 101973/497 del 15/10/2009

RUE 10.2 - Overlay vincoli ambientali vigenti

Legenda

 Aree incendiate (zone)



Aree incendiate

Scala di acquisizione del dato: 1:5.000

Incendio: Scheda incendio n. 5 del 2008

Data evento: 14/08/2008


Località: Lido di Classe (Pineta Immobiliare Lido di Classe)

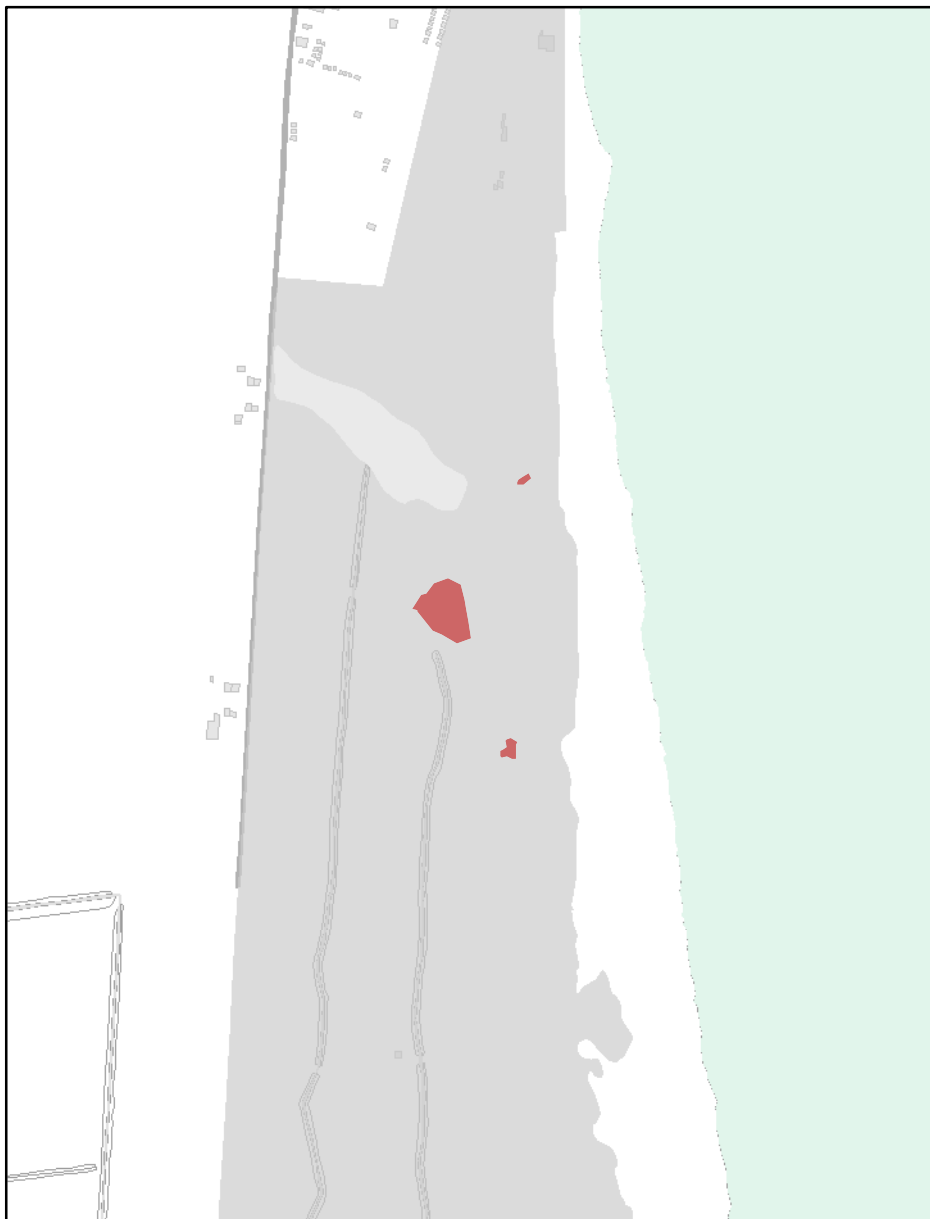
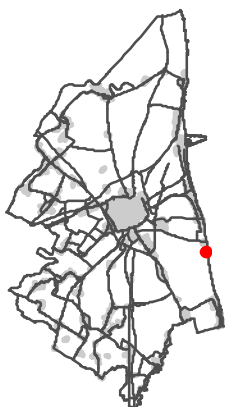
Tutelato ai sensi del L.353/2000

Atto di istituzione: Deliberazione di Giunta Comunale n. 101973/497 del 15/10/2009

RUE 10.2 - Overlay vincoli ambientali vigenti

Legenda

 Aree incendiate (zone)



Aree incendiate

Scala di acquisizione del dato: 1:5.000

Incendio: Scheda incendio n. 11 del 2008

Data evento: 07/09/2008


Località: Lido di Dante (RN Pineta Ravenna - Sez Ramazzotti)

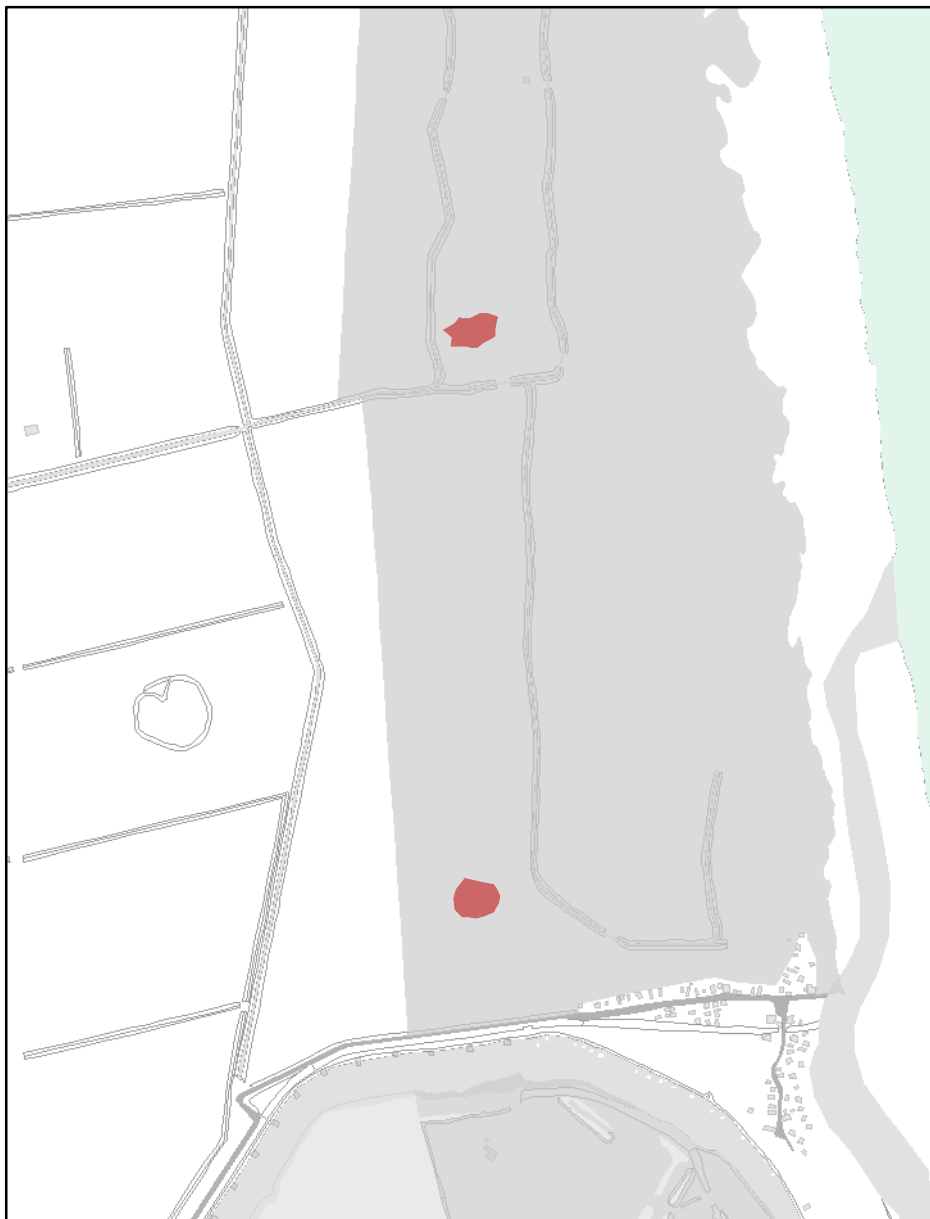
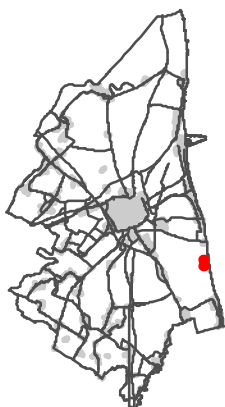
Tutelato ai sensi del L.353/2000

Atto di istituzione: Deliberazione di Giunta Comunale n. 101973/497 del 15/10/2009

RUE 10.2 - Overlay vincoli ambientali vigenti

Legenda

 Aree incendiate (zone)



Aree incendiate

Scala di acquisizione del dato: 1:5.000

Incendio: Scheda incendio n. 3 del 2008

Data evento: 13/07/2008


Località: Lido di Dante (RN Pineta Ravenna - Sez Ramazzotti)

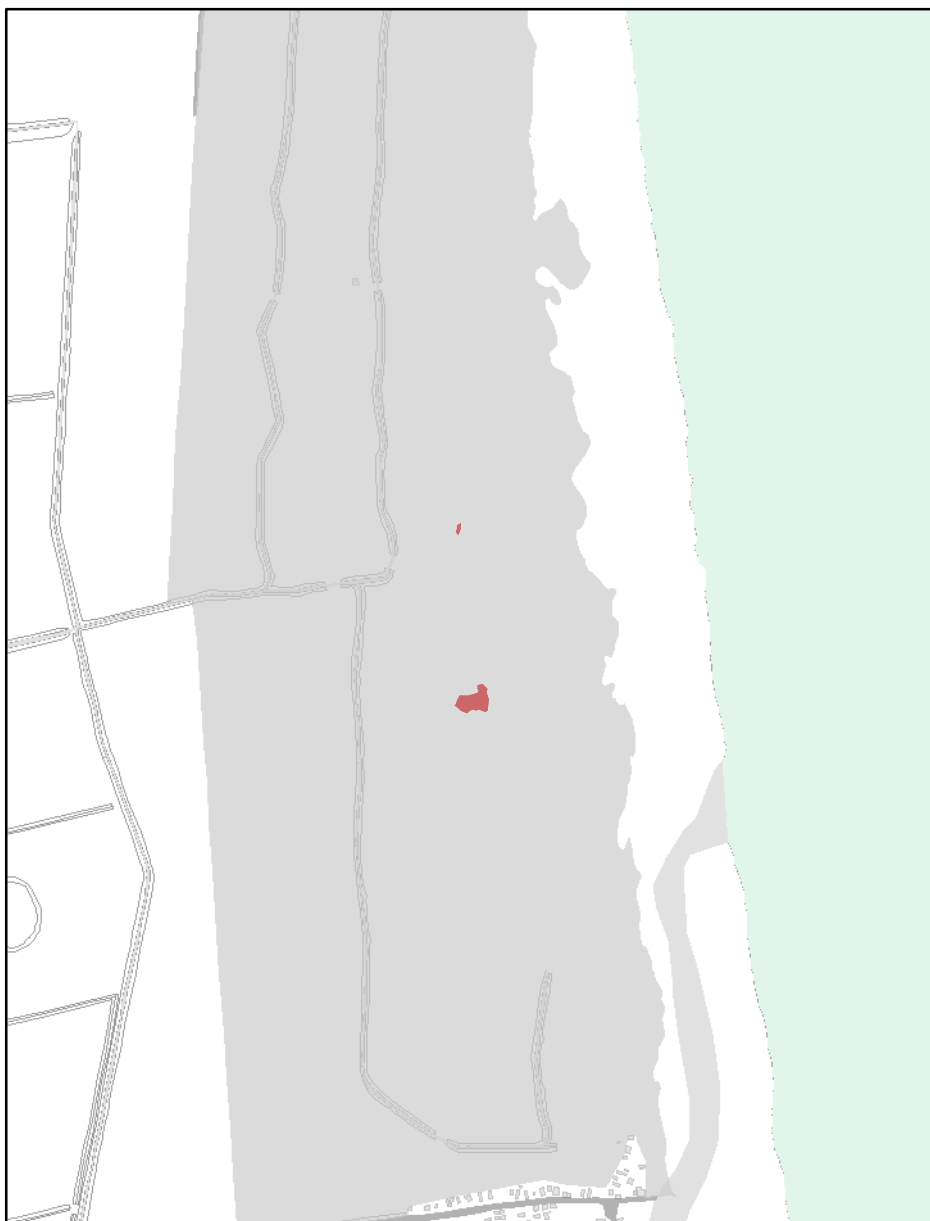
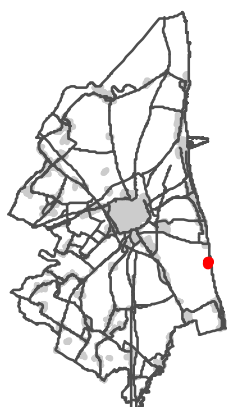
Tutelato ai sensi del L.353/2000

Atto di istituzione: Deliberazione di Giunta Comunale n. 101973/497 del 15/10/2009

RUE 10.2 - Overlay vincoli ambientali vigenti

Legenda

 Aree incendiate (zone)



Aree incendiate

Scala di acquisizione del dato: 1:5.000

Incendio: Scheda incendio n. 1 del 2008

Data evento: 01/06/2008


Località: Lido di Dante (RN Pineta Ravenna - Sez Ramazzotti)

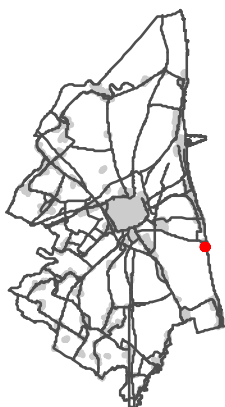
Tutelato ai sensi del L.353/2000

Atto di istituzione: Deliberazione di Giunta Comunale n. 101973/497 del 15/10/2009

RUE 10.2 - Overlay vincoli ambientali vigenti

Legenda

 Aree incendiate (zone)



Aree incendiate

Scala di acquisizione del dato: 1:5.000

Incendio: Scheda incendio n. 2 del 2008


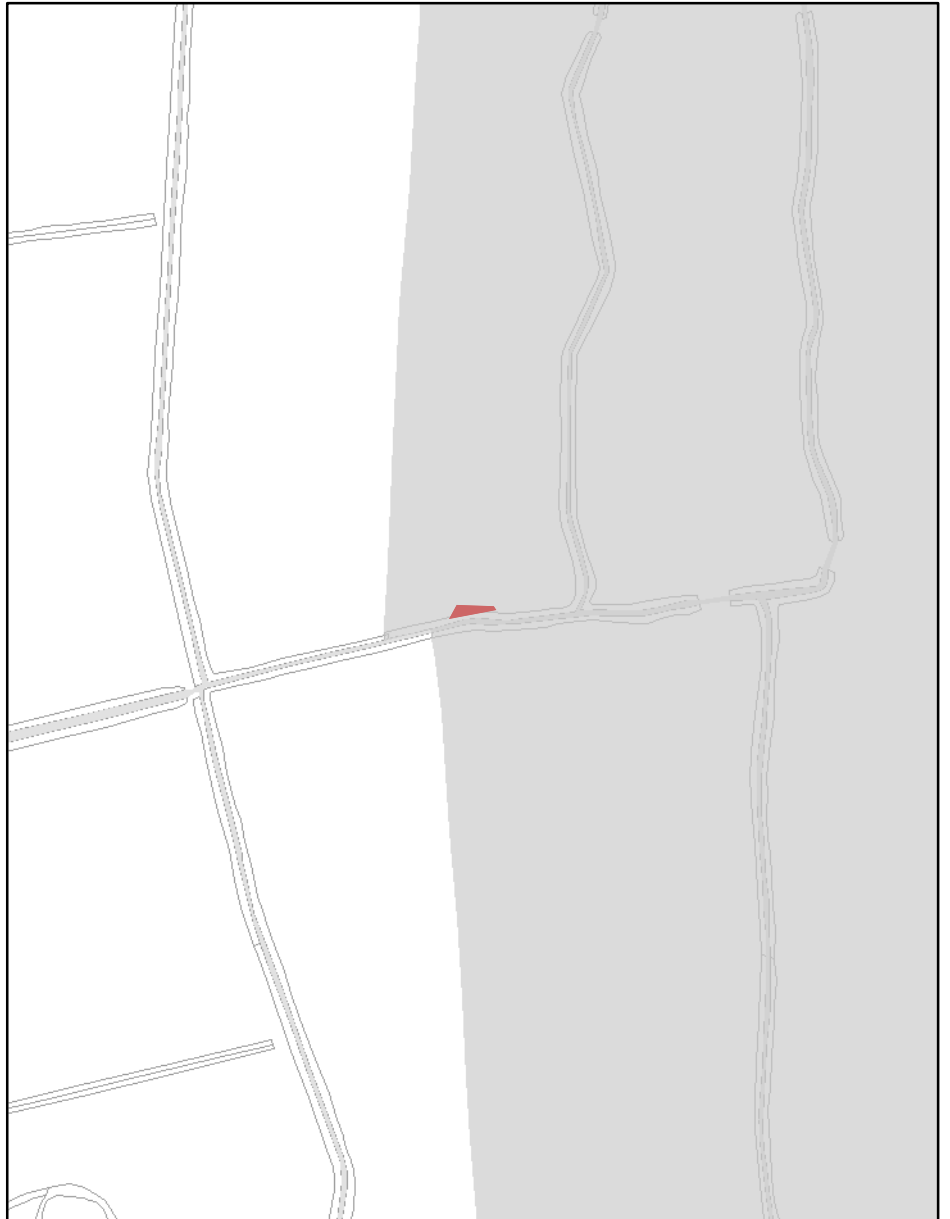
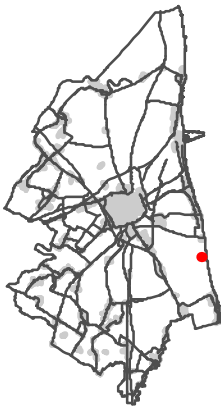
Data evento: 10/06/2008

Località: Lido di Dante (RN Pineta Ravenna - Sez Ramazzotti)

Tutelato ai sensi del L.353/2000

Atto di istituzione: Deliberazione di Giunta Comunale n. 101973/497 del 15/10/2009

RUE 10.2 - Overlay vincoli ambientali vigenti

Legenda Aree incendiate (zone)**Aree incendiate**

Scala di acquisizione del dato: 1:5.000

Incendio: Scheda incendio n. 8 del 2008

Data evento: 24/08/2008


Località: Lido di Dante

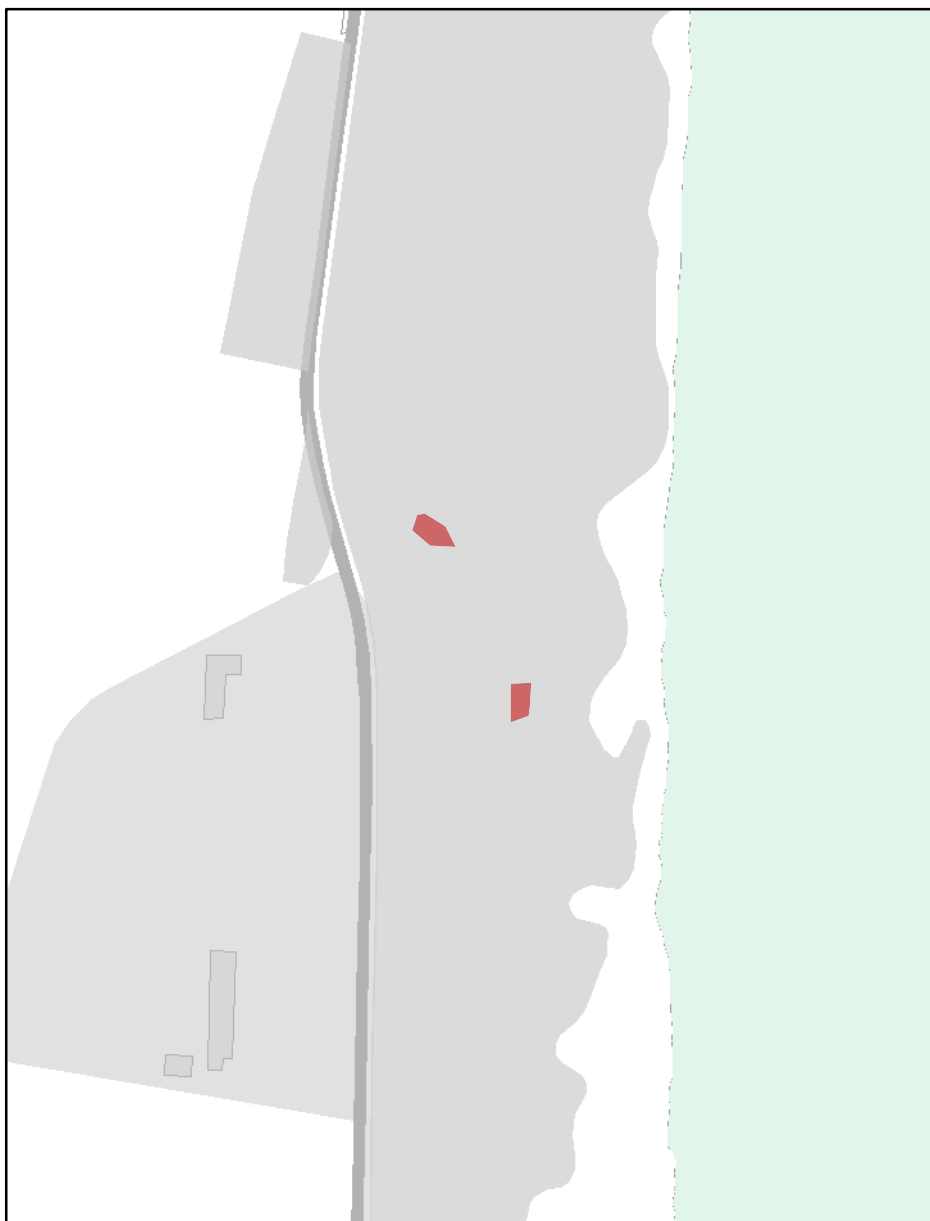
Tutelato ai sensi del L.353/2000

Atto di istituzione: Deliberazione di Giunta Comunale n. 101973/497 del 15/10/2009

RUE 10.2 - Overlay vincoli ambientali vigenti

Legenda

 Aree incendiate (zone)



Aree incendiate

Scala di acquisizione del dato: 1:5.000

Incendio: Scheda incendio n. 3 del 2009


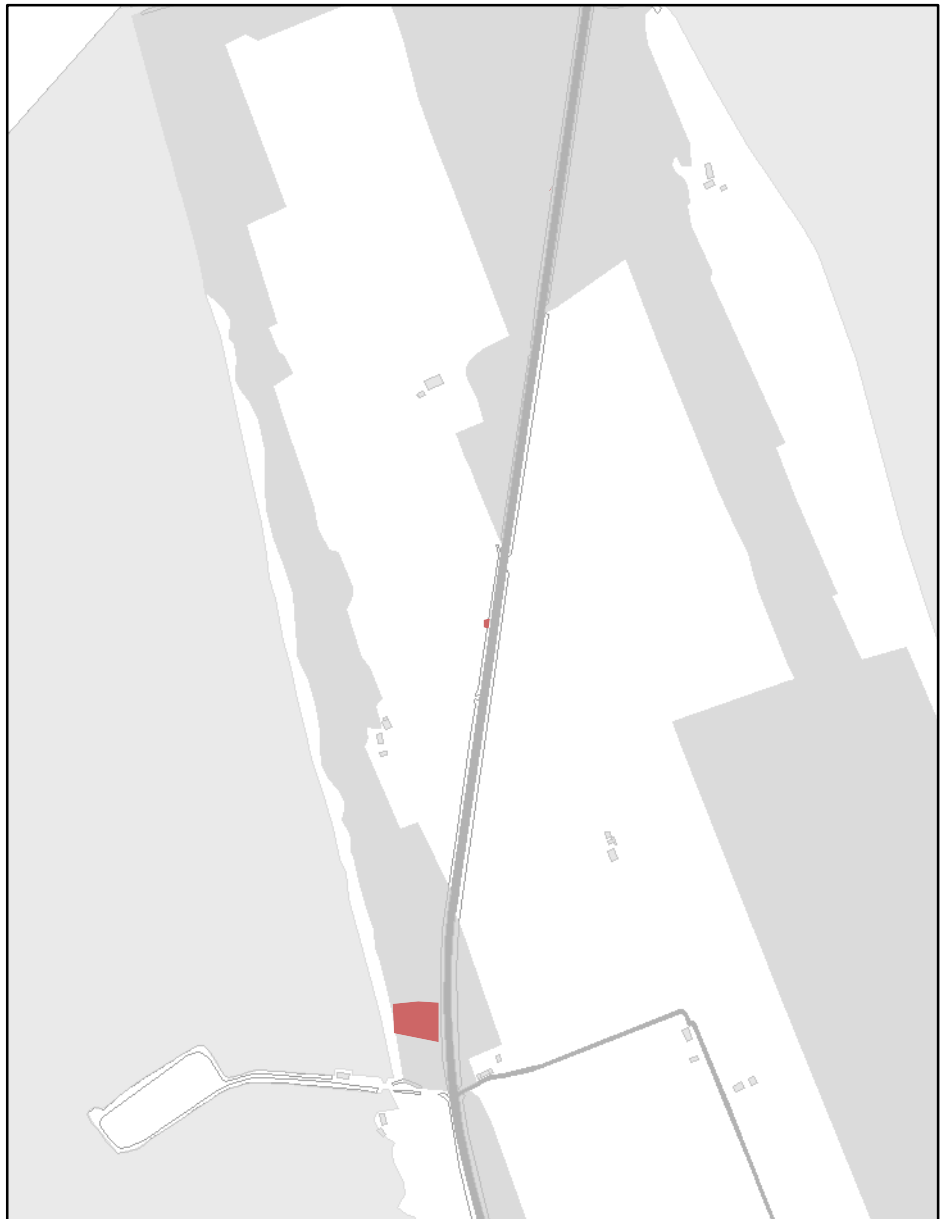
Data evento: 11/06/2008

Località: Caslborsetti (RN Pineta Ravenna - Sez Nord)

Tutelato ai sensi del L.353/2000

Atto di istituzione: Deliberazione di Giunta Comunale n. 65088/280 del 15/06/2010

RUE 10.2 - Overlay vincoli ambientali vigenti

Legenda Aree incendiate (zone)**Aree incendiate**

Scala di acquisizione del dato: 1:5.000

Incendio: Scheda incendio n. 4 del 2009

Data evento: 12/08/2009


Località: S.S. Romea n. 309 Nord (Tenuta Isola S.Clemente)

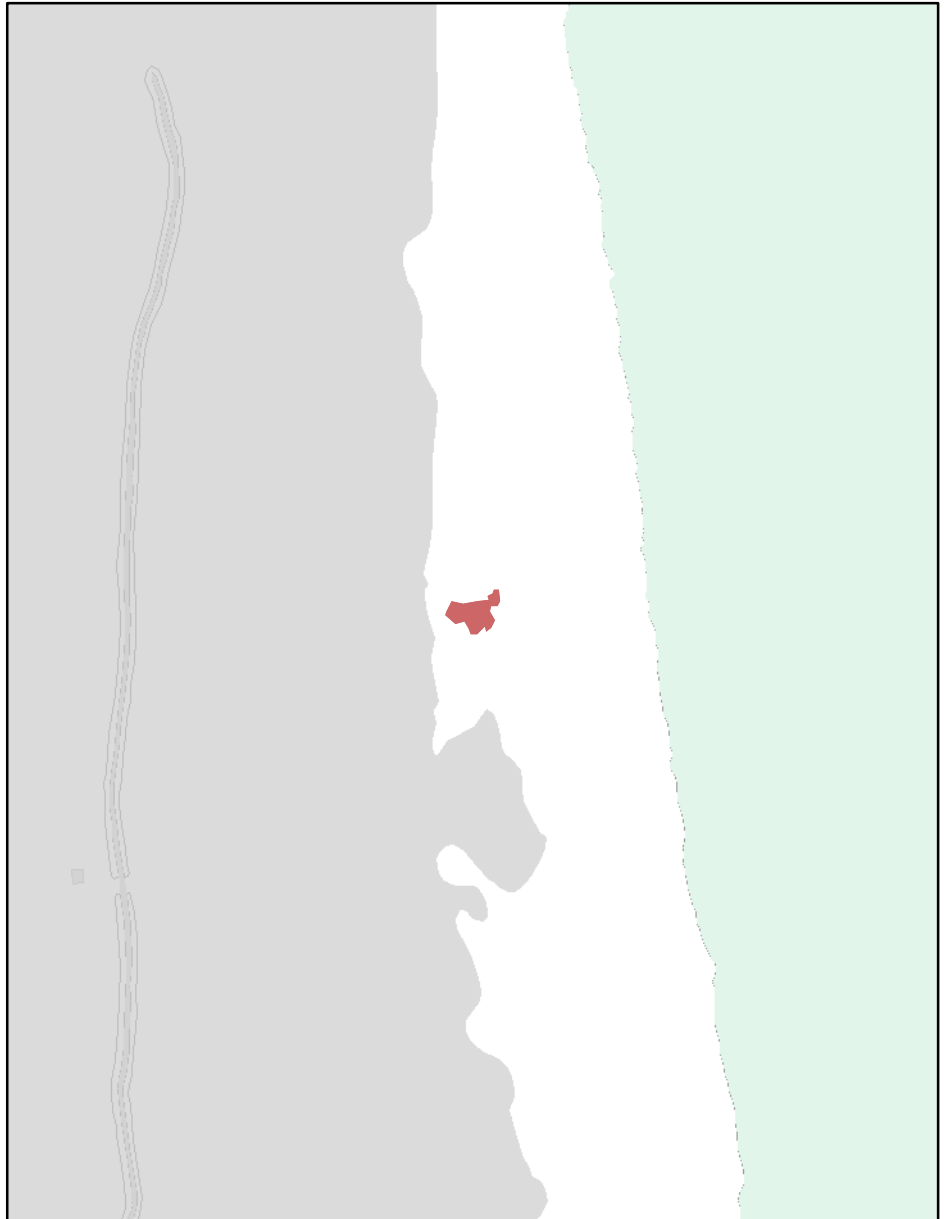
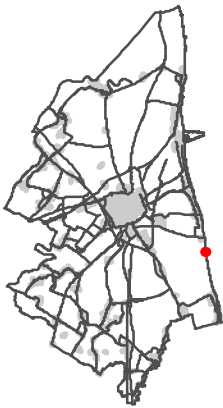
Tutelato ai sensi del L.353/2000

Atto di istituzione: Deliberazione di Giunta Comunale n. 65088/280 del 15/06/2010

RUE 10.2 - Overlay vincoli ambientali vigenti

Legenda

 Aree incendiate (zone)



Aree incendiate

Scala di acquisizione del dato: 1:5.000

Incendio: Scheda incendio n. 6 del 2009

Data evento: 06/09/2009


Località: Lido di Dante (RN Pineta Ravenna - Sez Ramazzotti)

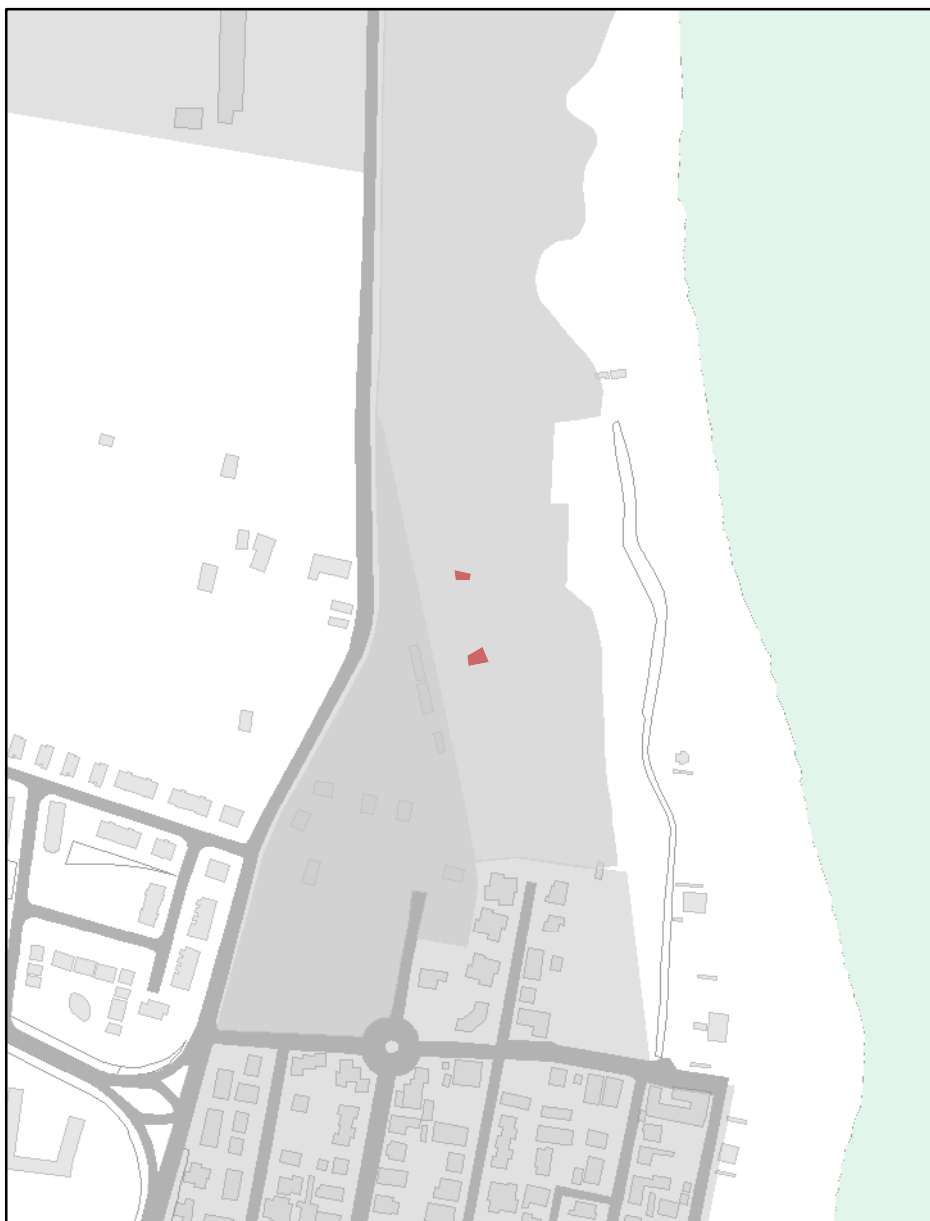
Tutelato ai sensi del L.353/2000

Atto di istituzione: Deliberazione di Giunta Comunale n. 65088/280 del 15/06/2010

RUE 10.2 - Overlay vincoli ambientali vigenti

Legenda

 Aree incendiate (zone)



Aree incendiate

Scala di acquisizione del dato: 1:5.000

Incendio: Scheda incendio n. 5 del 2009

Data evento: 28/08/2009


Località: Caslborsetti (RN Pineta Ravenna - Sez Nord)

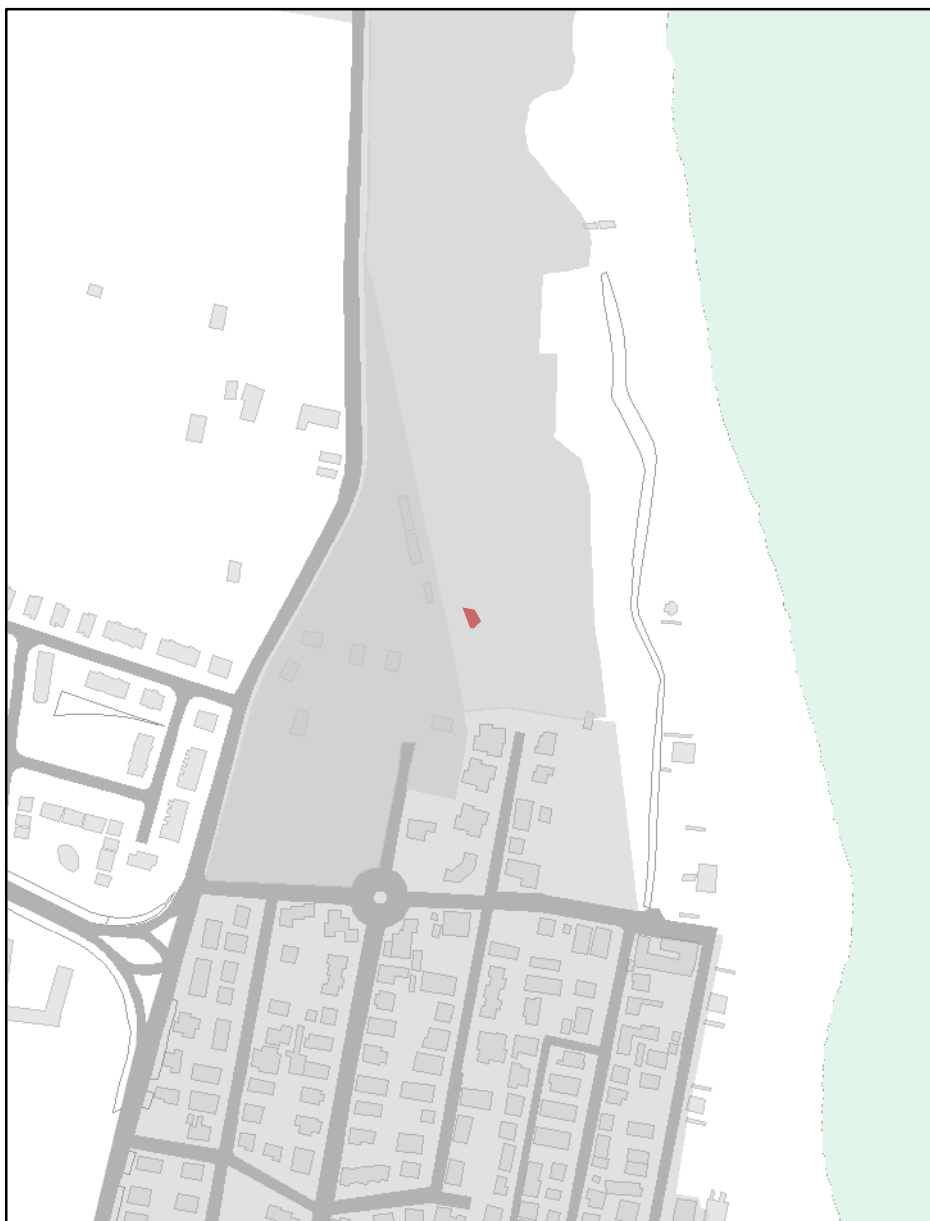
Tutelato ai sensi del L.353/2000

Atto di istituzione: Deliberazione di Giunta Comunale n. 65088/280 del 15/06/2010

RUE 10.2 - Overlay vincoli ambientali vigenti

Legenda

 Aree incendiate (zone)



Aree incendiate

Scala di acquisizione del dato: 1:5.000

Incendio: Scheda incendio n. 1 del 2009

Data evento: 09/06/2009


Località: Caslborsetti (RN Pineta Ravenna - Sez Nord)

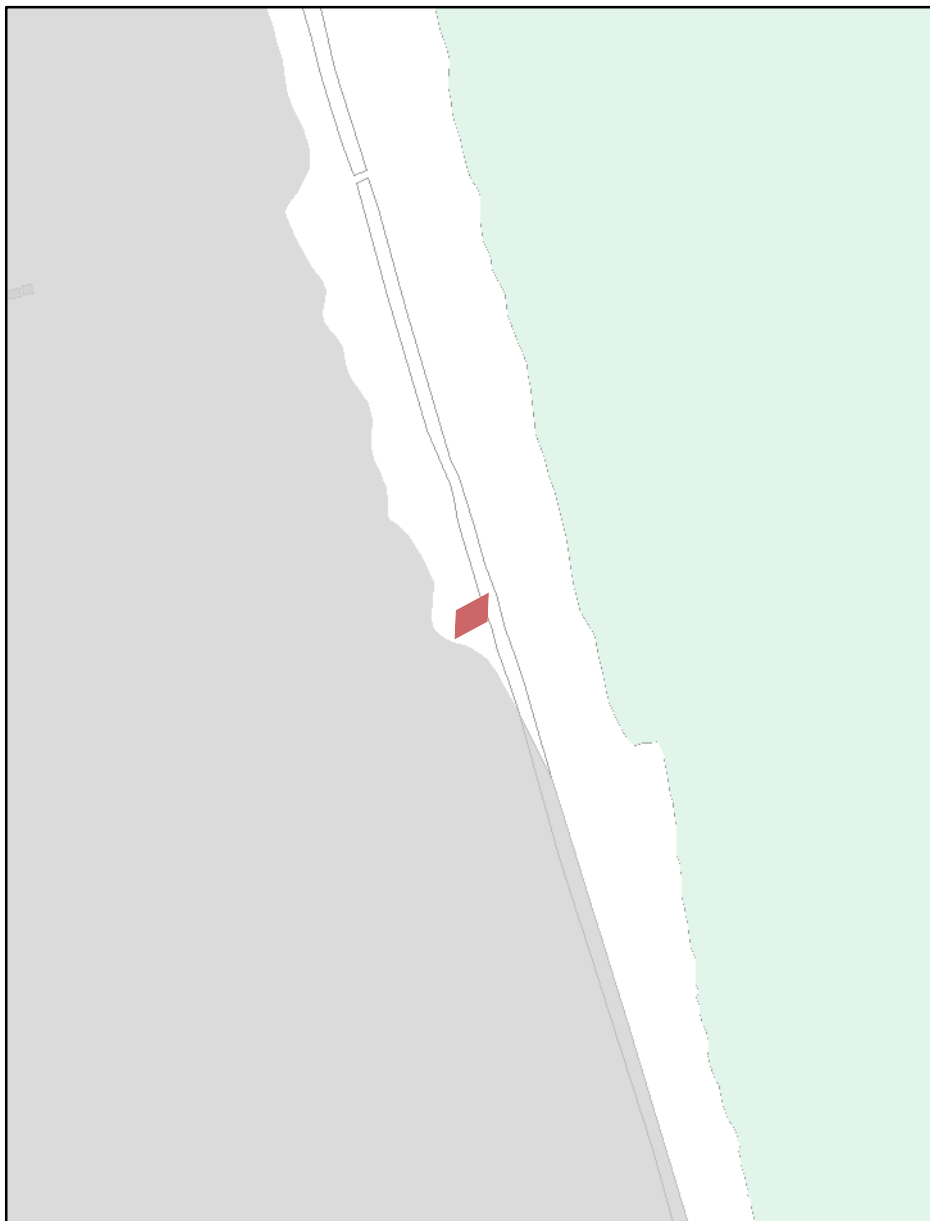
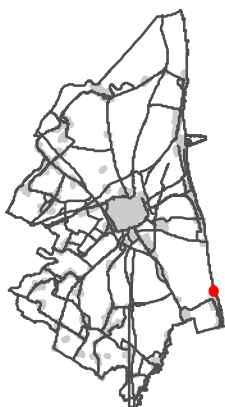
Tutelato ai sensi del L.353/2000

Atto di istituzione: Deliberazione di Giunta Comunale n. 65088/280 del 15/06/2010

RUE 10.2 - Overlay vincoli ambientali vigenti

Legenda

 Aree incendiate (zone)



Aree incendiate

Scala di acquisizione del dato: 1:5.000

Incendio: Scheda incendio n. 2 del 2009

Data evento: 10/06/2009


Località: Lido di Classe (RN Sez Savio)

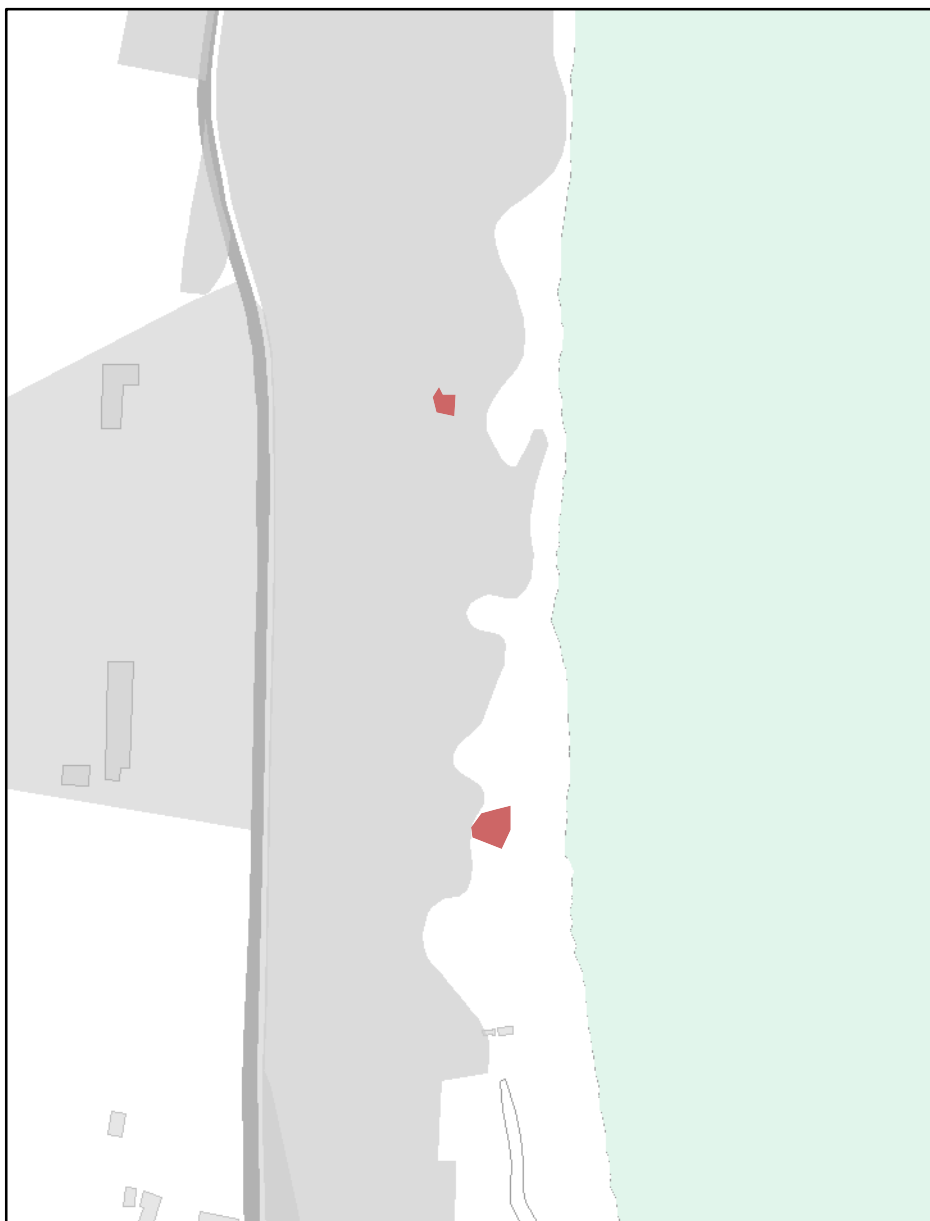
Tutelato ai sensi del L.353/2000

Atto di istituzione: Deliberazione di Giunta Comunale n. 65088/280 del 15/06/2010

RUE 10.2 - Overlay vincoli ambientali vigenti

Legenda

 Aree incendiate (zone)



Aree incendiate

Scala di acquisizione del dato: 1:5.000

Incendio: Scheda incendio n. 1 del 2010

Data evento: 23/04/2010


Località: Casalborgorsetti (RN Pineta Ravenna - Sez Nord)

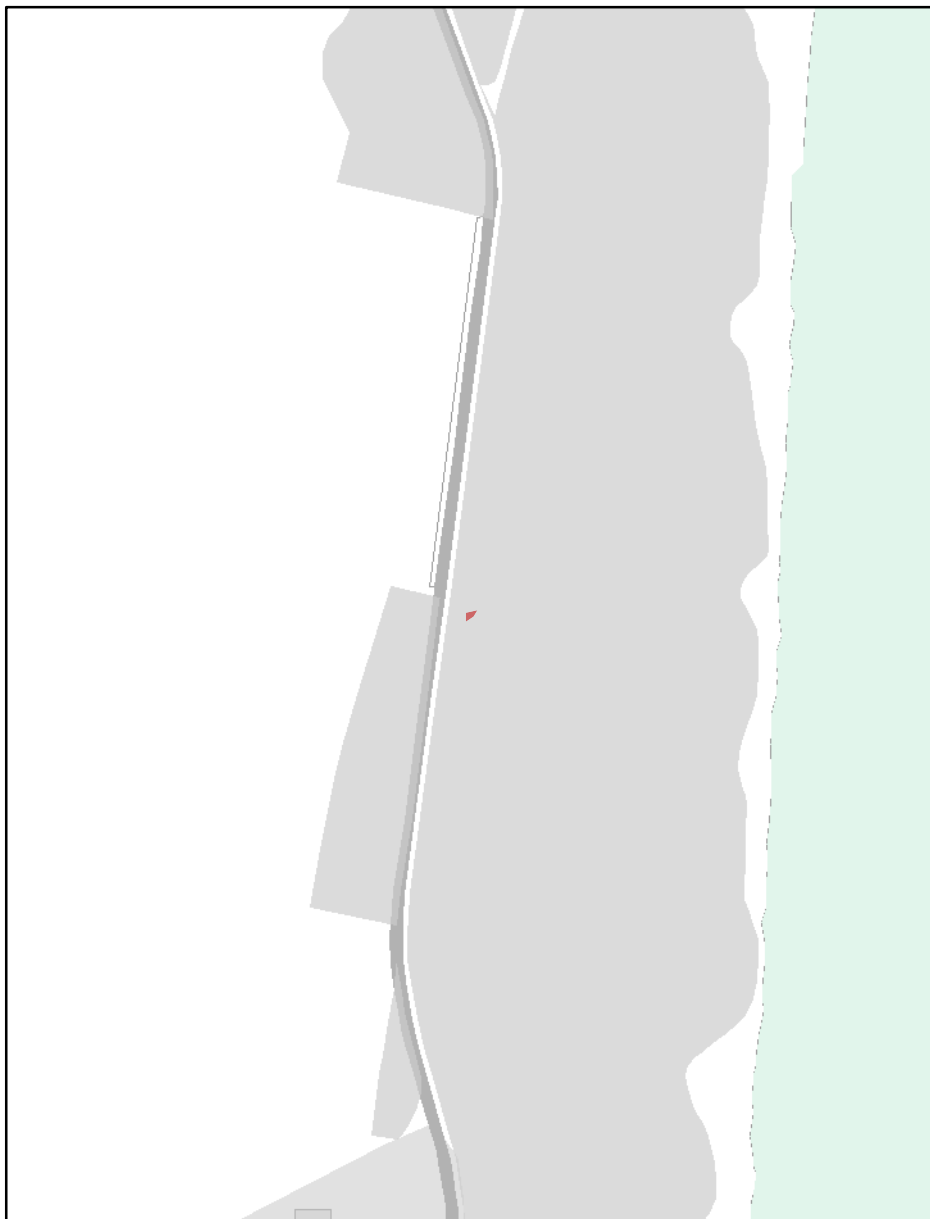
Tutelato ai sensi del L.353/2000

Atto di istituzione: Deliberazione di Giunta Comunale n. 70217/283 del 28/06/2011

RUE 10.2 - Overlay vincoli ambientali vigenti

Legenda

 Aree incendiate (zone)



Aree incendiate

Scala di acquisizione del dato: 1:5.000

Incendio: Scheda incendio n. 2 del 2010

Data evento: 26/04/2010


Località: Casalborgorsetti (RN Pineta Ravenna - Sez Nord)

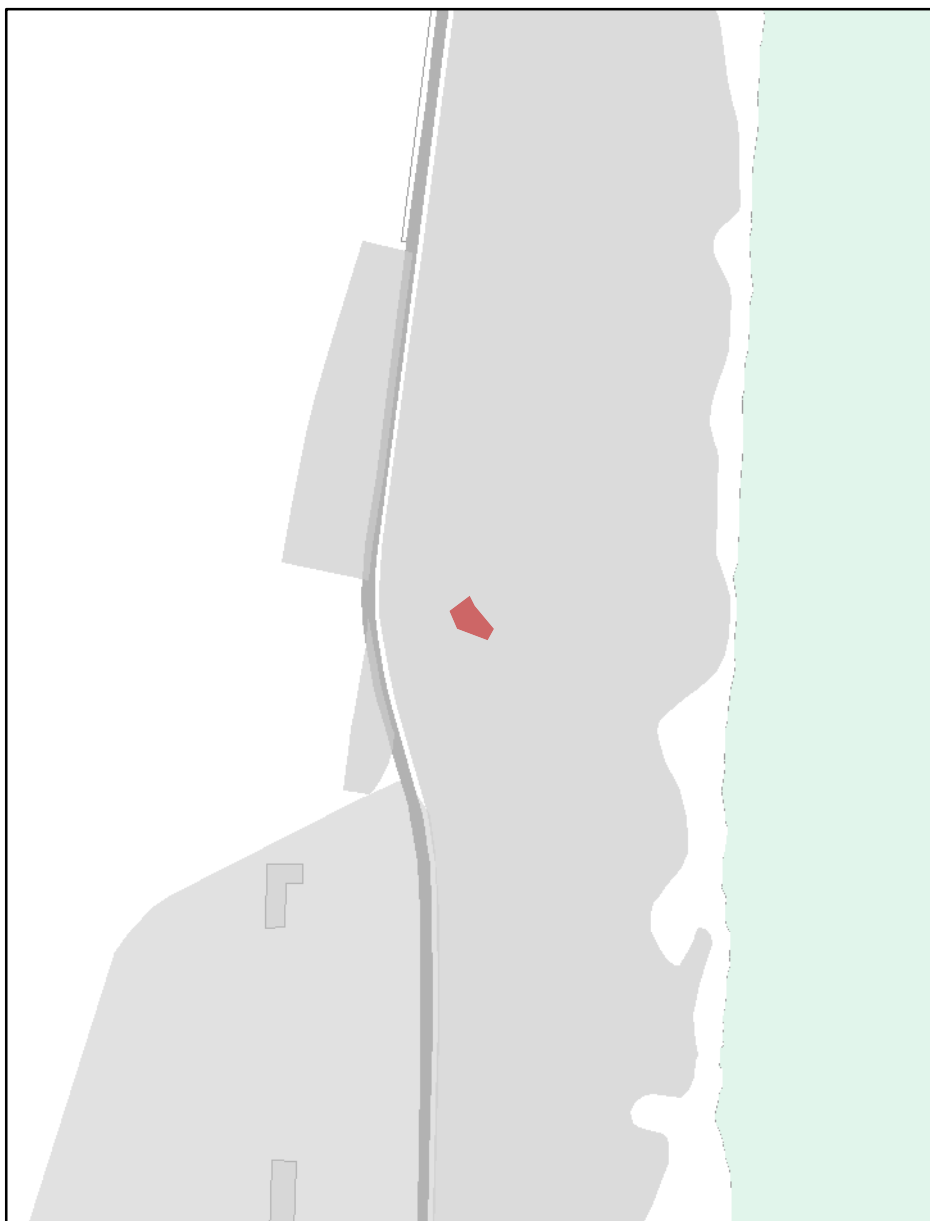
Tutelato ai sensi del L.353/2000

Atto di istituzione: Deliberazione di Giunta Comunale n. 70217/283 del 28/06/2011

RUE 10.2 - Overlay vincoli ambientali vigenti

Legenda

 Aree incendiate (zone)

**Aree incendiate**

Scala di acquisizione del dato: 1:5.000

Incendio: Scheda incendio n. 3 del 2010

Data evento: 24/05/2010


Località: Casalborsetti (RN Pineta Ravenna - Sez Nord)

Tutelato ai sensi del L.353/2000

Atto di istituzione: Deliberazione di Giunta Comunale n. 70217/283 del 28/06/2011

RUE 10.2 - Overlay vincoli ambientali vigenti

Legenda

 Aree incendiate (zone)



Aree incendiate

Scala di acquisizione del dato: 1:5.000

Incendio: Scheda incendio n. 4 del 2010

Data evento: 09/06/2010


Località: Casalborsetti (RN Pineta Ravenna - Sez Nord)

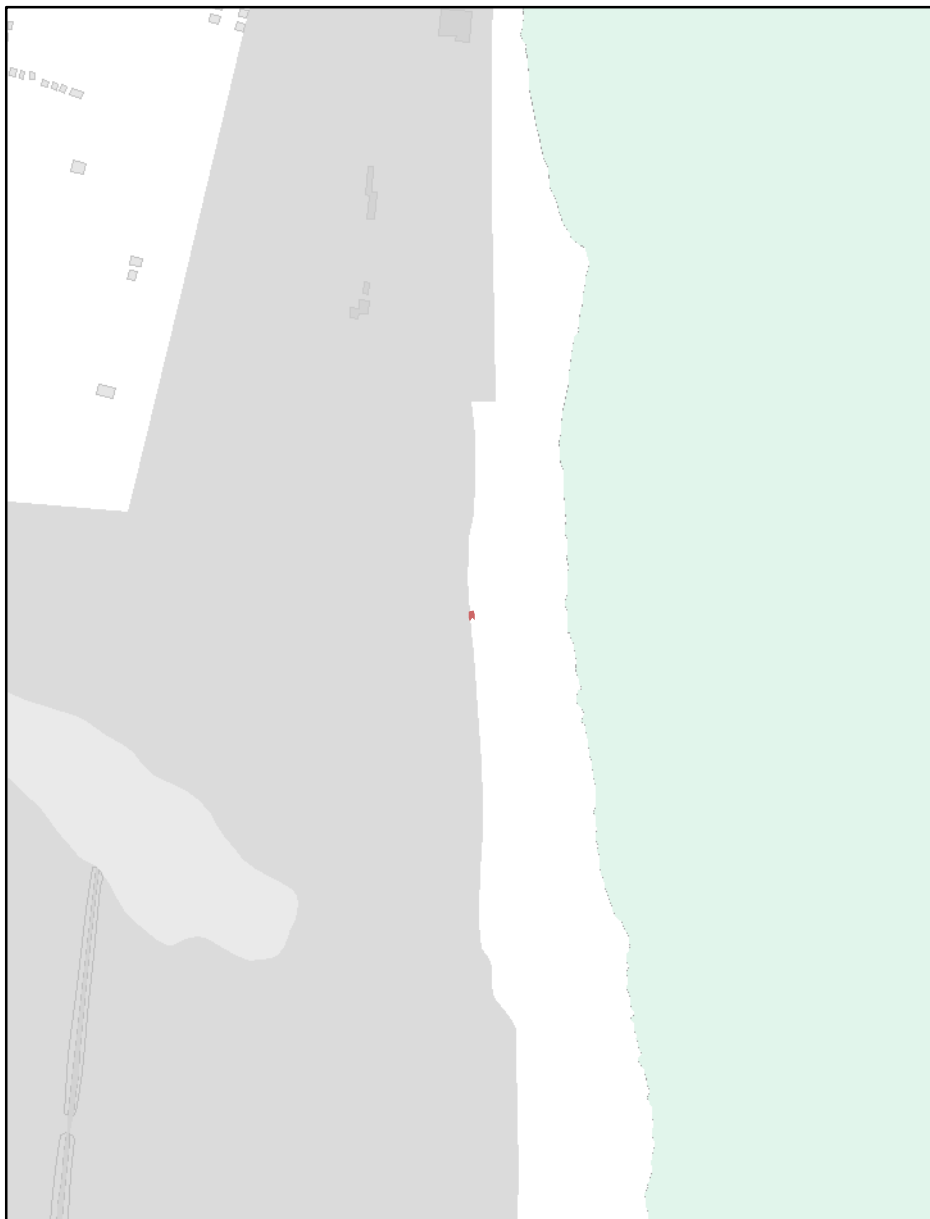
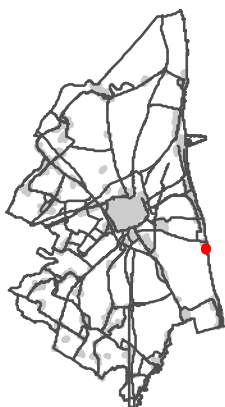
Tutelato ai sensi del L.353/2000

Atto di istituzione: Deliberazione di Giunta Comunale n. 70217/283 del 28/06/2011

RUE 10.2 - Overlay vincoli ambientali vigenti

Legenda

 Aree incendiate (zone)



Aree incendiate

Scala di acquisizione del dato: 1:5.000

Incendio: Scheda incendio n. 5 del 2010

Data evento: 27/08/2010


Località: Lido di Dante (RN Pineta Ravenna - Sez Ramazzotti)

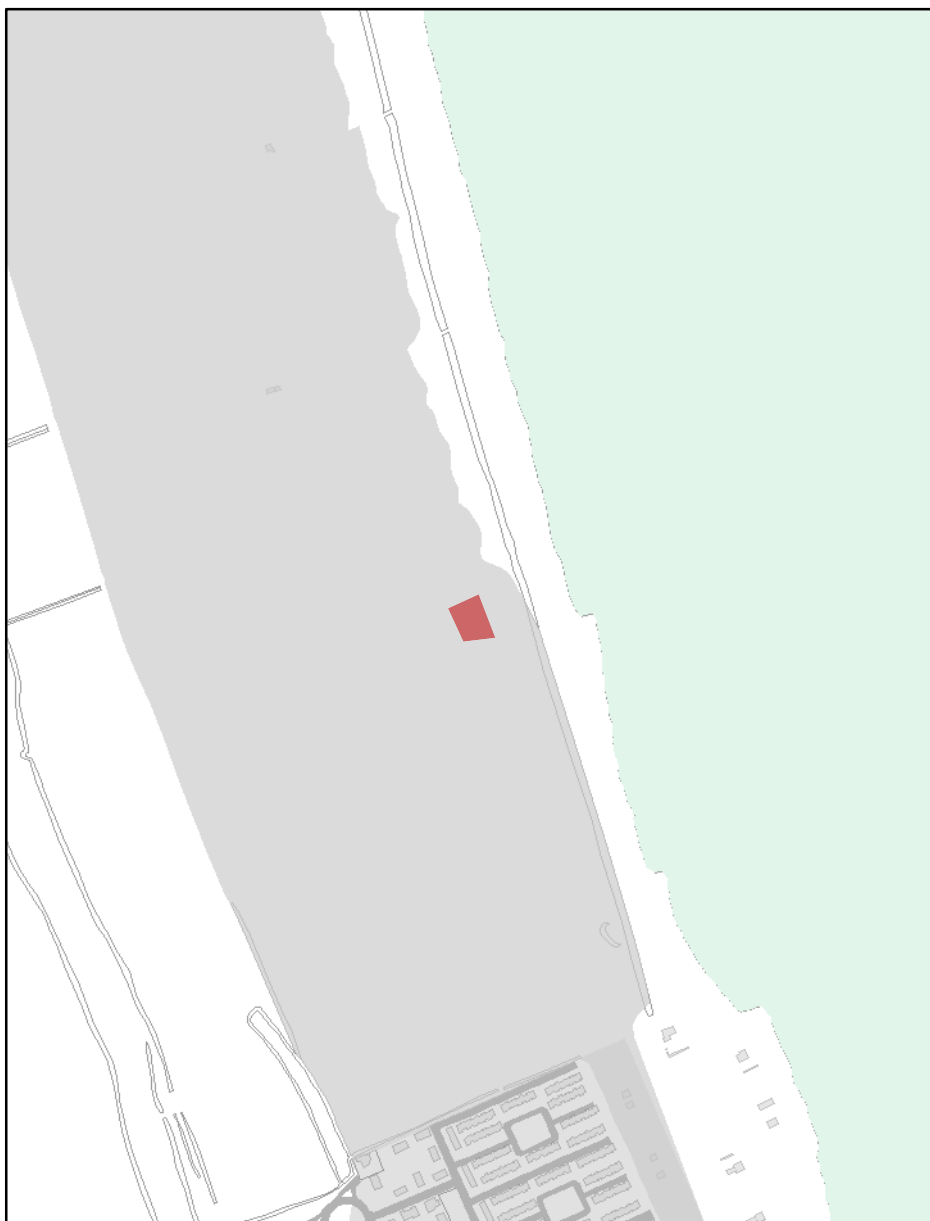
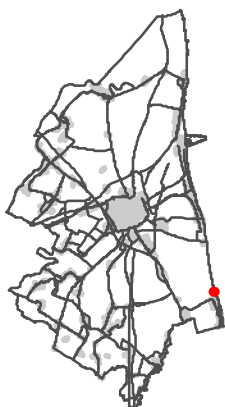
Tutelato ai sensi del L.353/2000

Atto di istituzione: Deliberazione di Giunta Comunale n. 70217/283 del 28/06/2011

RUE 10.2 - Overlay vincoli ambientali vigenti

Legenda

 Aree incendiate (zone)



Aree incendiate

Scala di acquisizione del dato: 1:5.000

Incendio: Scheda incendio n. 6 del 2010

Data evento: 31/08/2010


Località: Lido di Classe (RN Pineta Ravenna - Sez Savio)

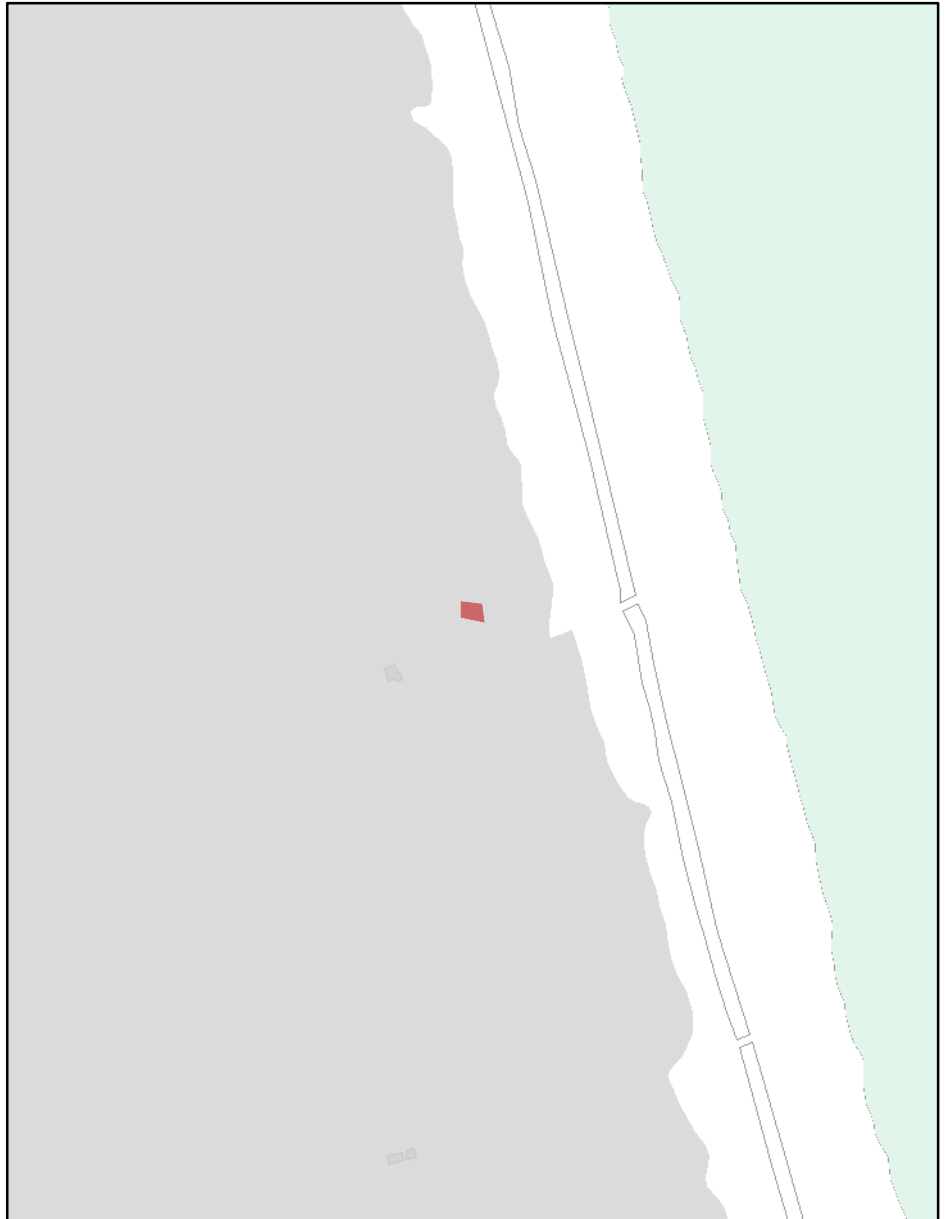
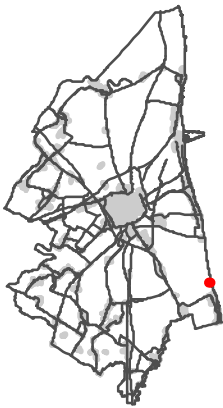
Tutelato ai sensi del L.353/2000

Atto di istituzione: Deliberazione di Giunta Comunale n. 70217/283 del 28/06/2011

RUE 10.2 - Overlay vincoli ambientali vigenti

Legenda

 Aree incendiate (zone)



Aree incendiate

Scala di acquisizione del dato: 1:5.000

Incendio: Scheda incendio n. 1 del 2011

Data evento: 06/04/2011


Località: Lido di Classe - Riserva Naturale Pineta di Ravenna - Sezione Savio

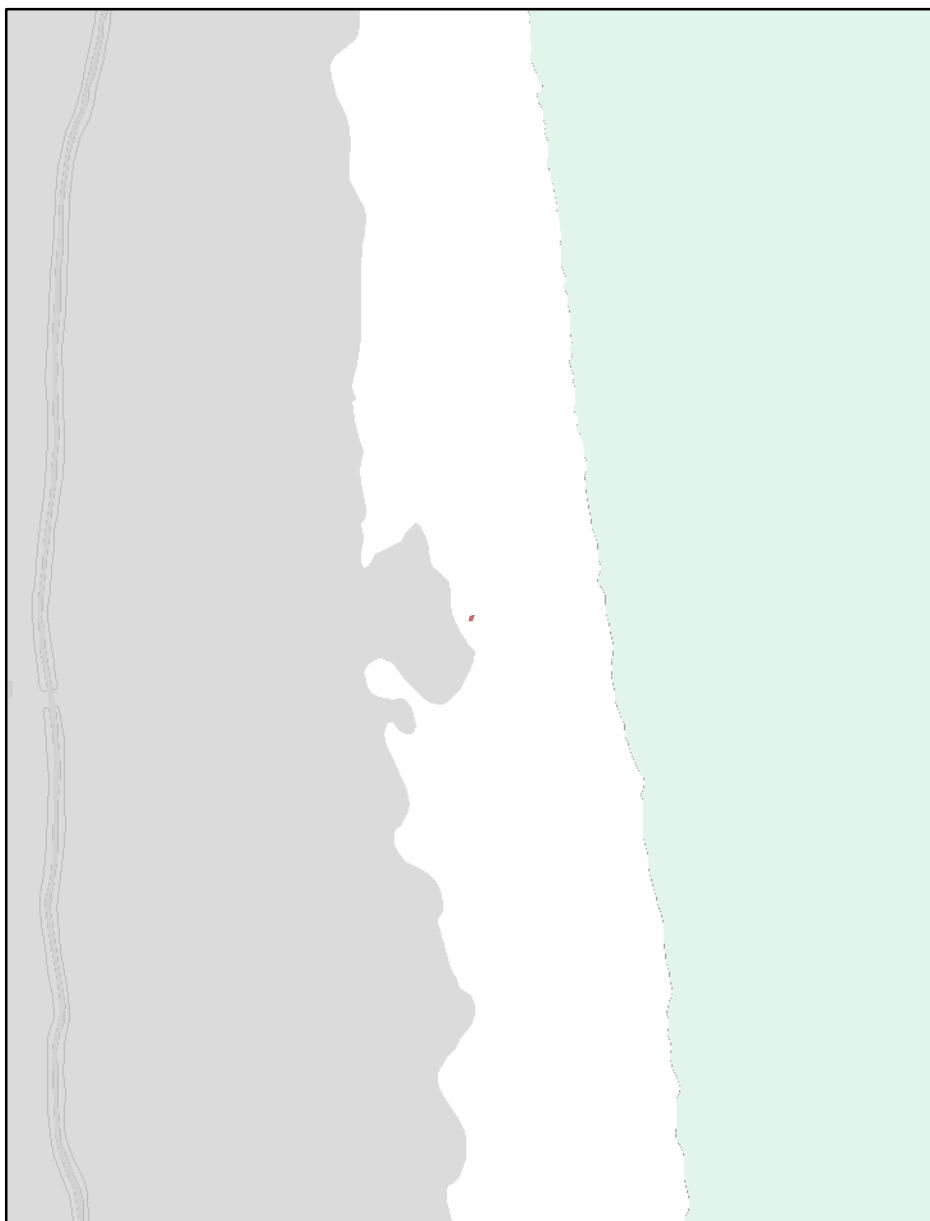
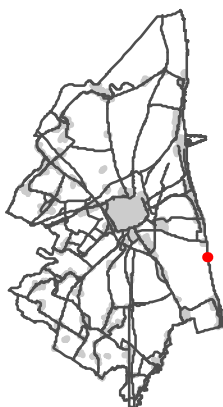
Tutelato ai sensi del L.353/2000

Atto di istituzione: Deliberazione di Giunta Comunale n. 114012/466 del 16/10/2012

RUE 10.2 - Overlay vincoli ambientali vigenti

Legenda

 Aree incendiate (zone)



Aree incendiate

Scala di acquisizione del dato: 1:5.000

Incendio: Scheda incendio n. 2 del 2011

Data evento: 14/04/2011


Località: Lido di Dante - Riserva Naturale Pineta di Ravenna - Sezione Ramazzotti

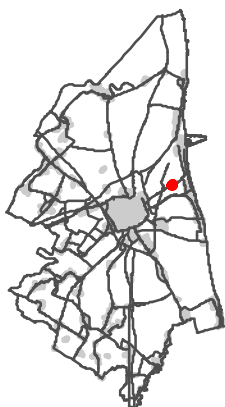
Tutelato ai sensi del L.353/2000

Atto di istituzione: Deliberazione di Giunta Comunale n. 114012/466 del 16/10/2012

RUE 10.2 - Overlay vincoli ambientali vigenti

Legenda

 Aree incendiate (zone)

**Aree incendiate**

Scala di acquisizione del dato: 1:5.000

Incendio: Scheda incendio n. 3 del 2011

Data evento: 17/06/2011


Località: Valle San Vitale - Via Trieste

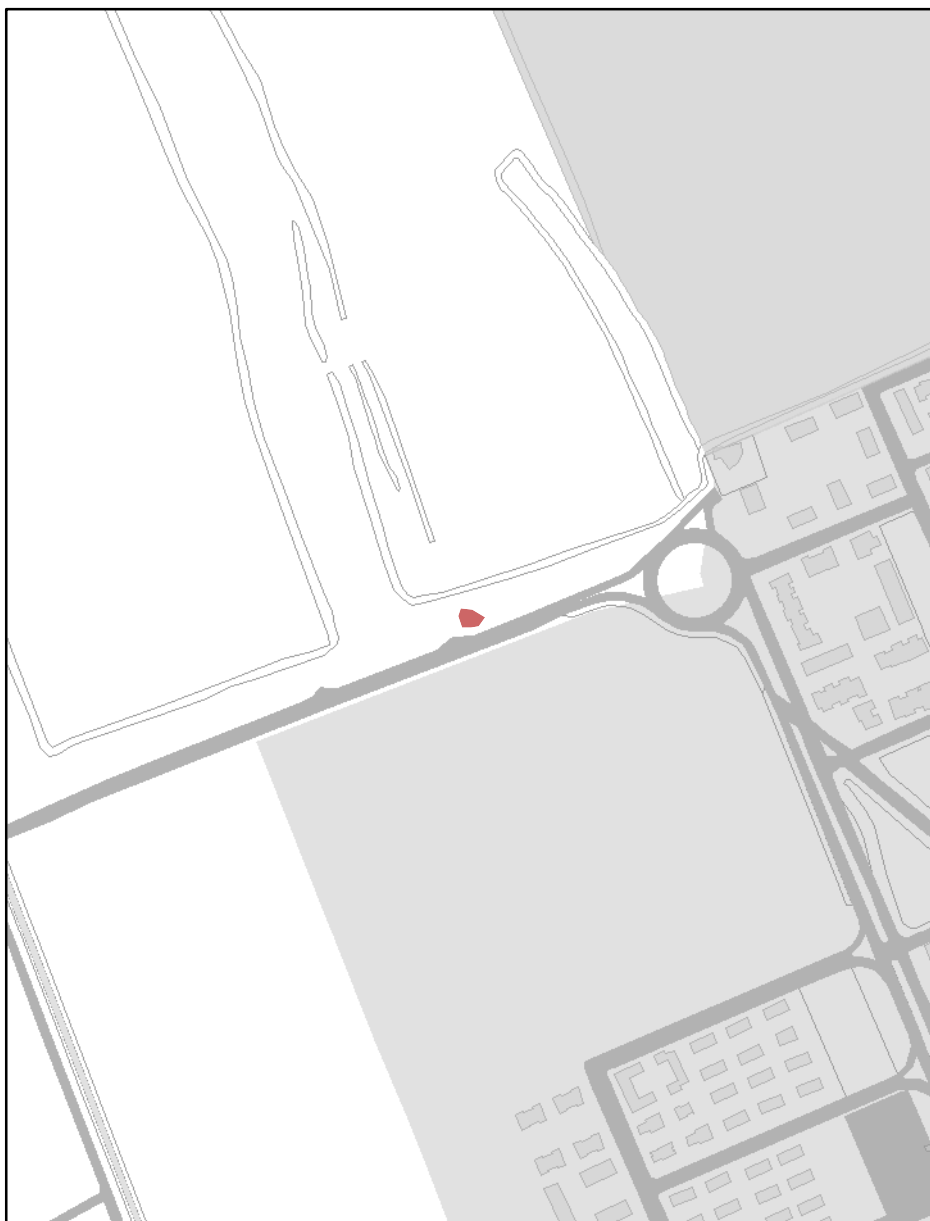
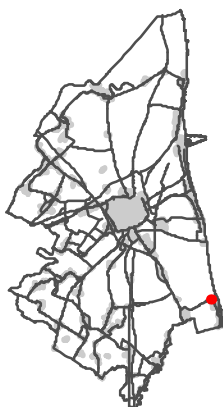
Tutelato ai sensi del L.353/2000

Atto di istituzione: Deliberazione di Giunta Comunale n. 114012/466 del 16/10/2012

RUE 10.2 - Overlay vincoli ambientali vigenti

Legenda

 Aree incendiate (zone)



Aree incendiate

Scala di acquisizione del dato: 1:5.000

Incendio: Scheda incendio n. 4 del 2011

Data evento: 08/09/2011


Località: Lido di Classe

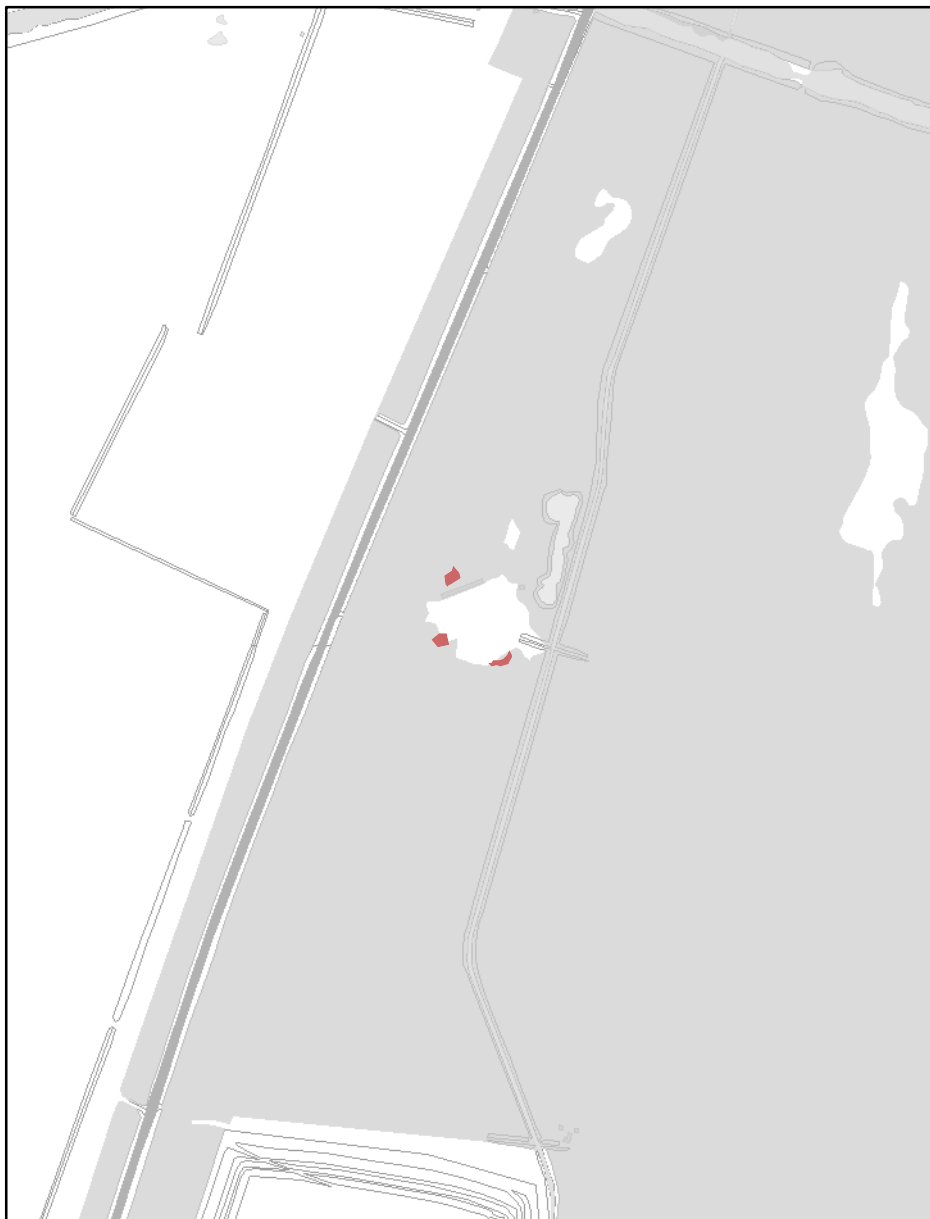
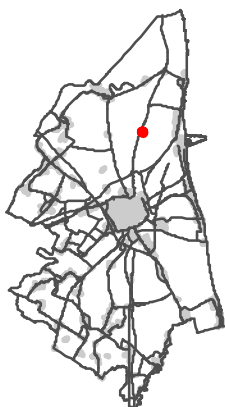
Tutelato ai sensi del L.353/2000

Atto di istituzione: Deliberazione di Giunta Comunale n. 114012/466 del 16/10/2012

RUE 10.2 - Overlay vincoli ambientali vigenti

Legenda

 Aree incendiate (zone)



Aree incendiate

Scala di acquisizione del dato: 1:5.000

Incendio: Scheda incendio n. 1 del 2012

Data evento: 12/05/2012


Località: Pineta San Vitale - Parco Il Giugno

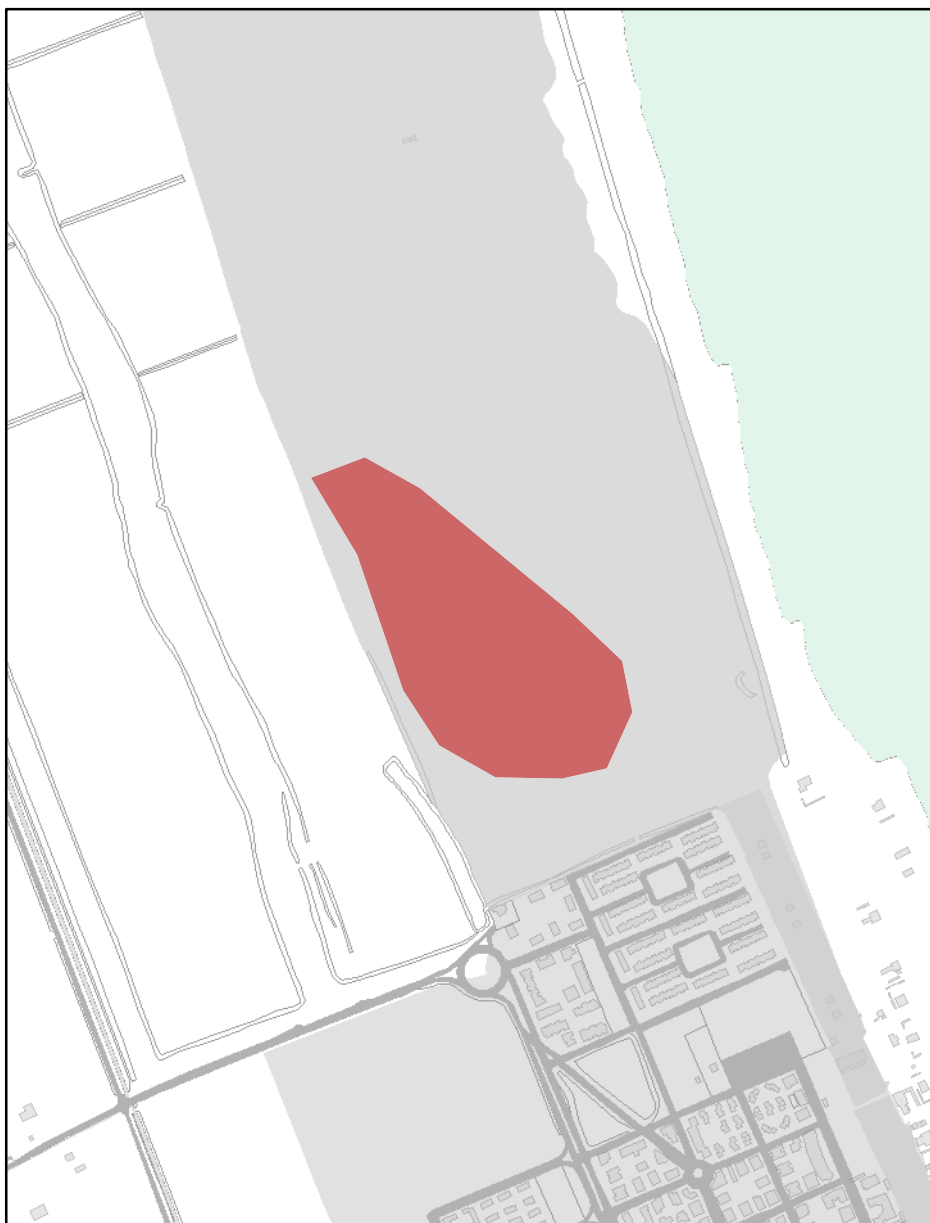
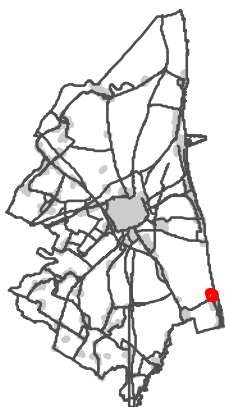
Tutelato ai sensi del L.353/2000

Atto di istituzione: Deliberazione di Giunta Comunale n. 16957/42 del 04/02/2014

RUE 10.2 - Overlay vincoli ambientali vigenti

Legenda

 Aree incendiate (zone)

**Aree incendiate**

Scala di acquisizione del dato: 1:5.000

Incendio: Scheda incendio n. 2 del 2012

Data evento: 26/06/2012


Località: Lido di Classe

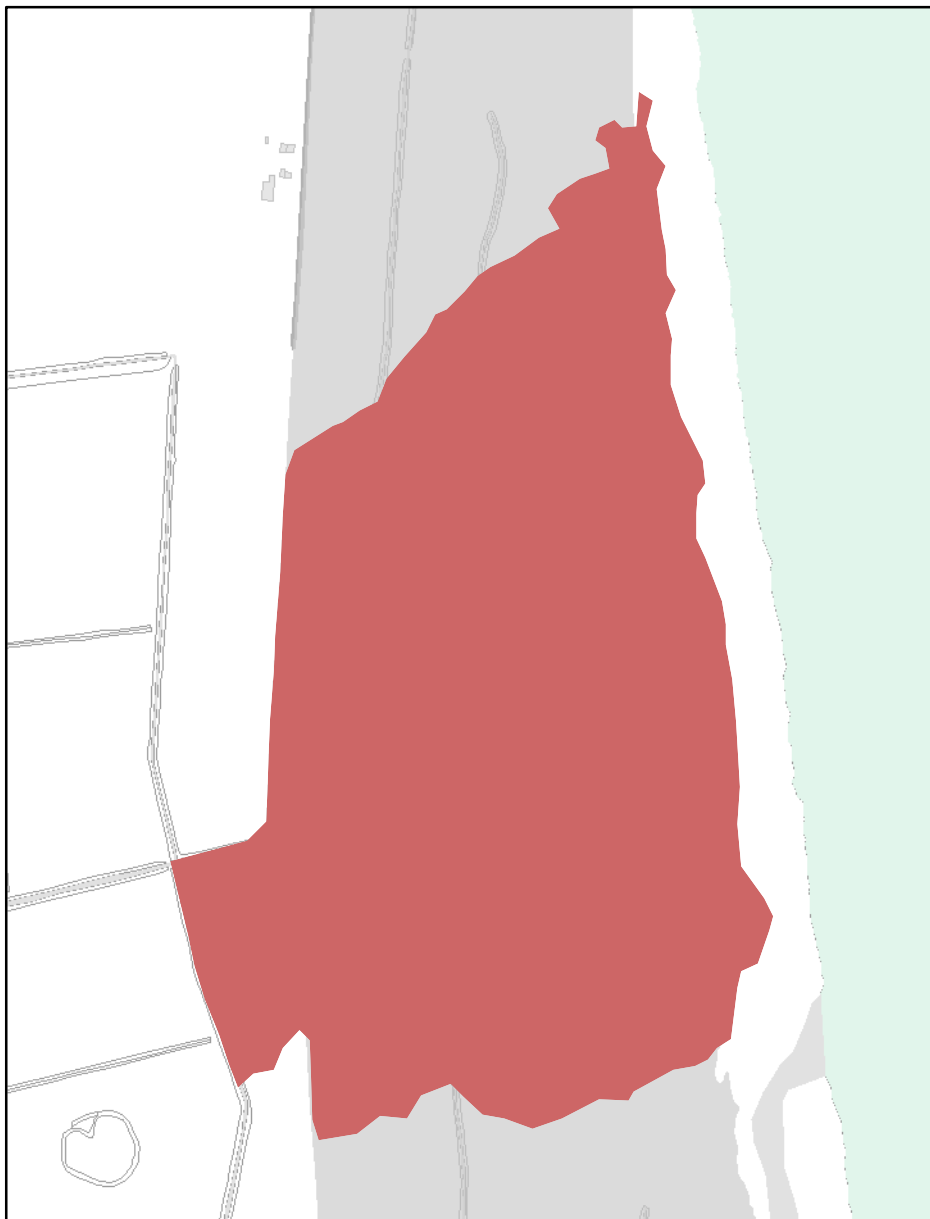
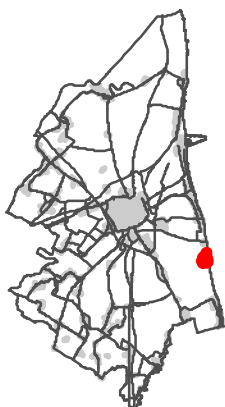
Tutelato ai sensi del L.353/2000

Atto di istituzione: Deliberazione di Giunta Comunale n. 16957/42 del 04/02/2014

RUE 10.2 - Overlay vincoli ambientali vigenti

Legenda

 Aree incendiate (zone)



Aree incendiate

Scala di acquisizione del dato: 1:5.000

Incendio: Scheda incendio n. 3 del 2012

Data evento: 19/07/2012


Località: Lido di Dante - R.N. Pineta di Ravenna Sezione Ramazzotti

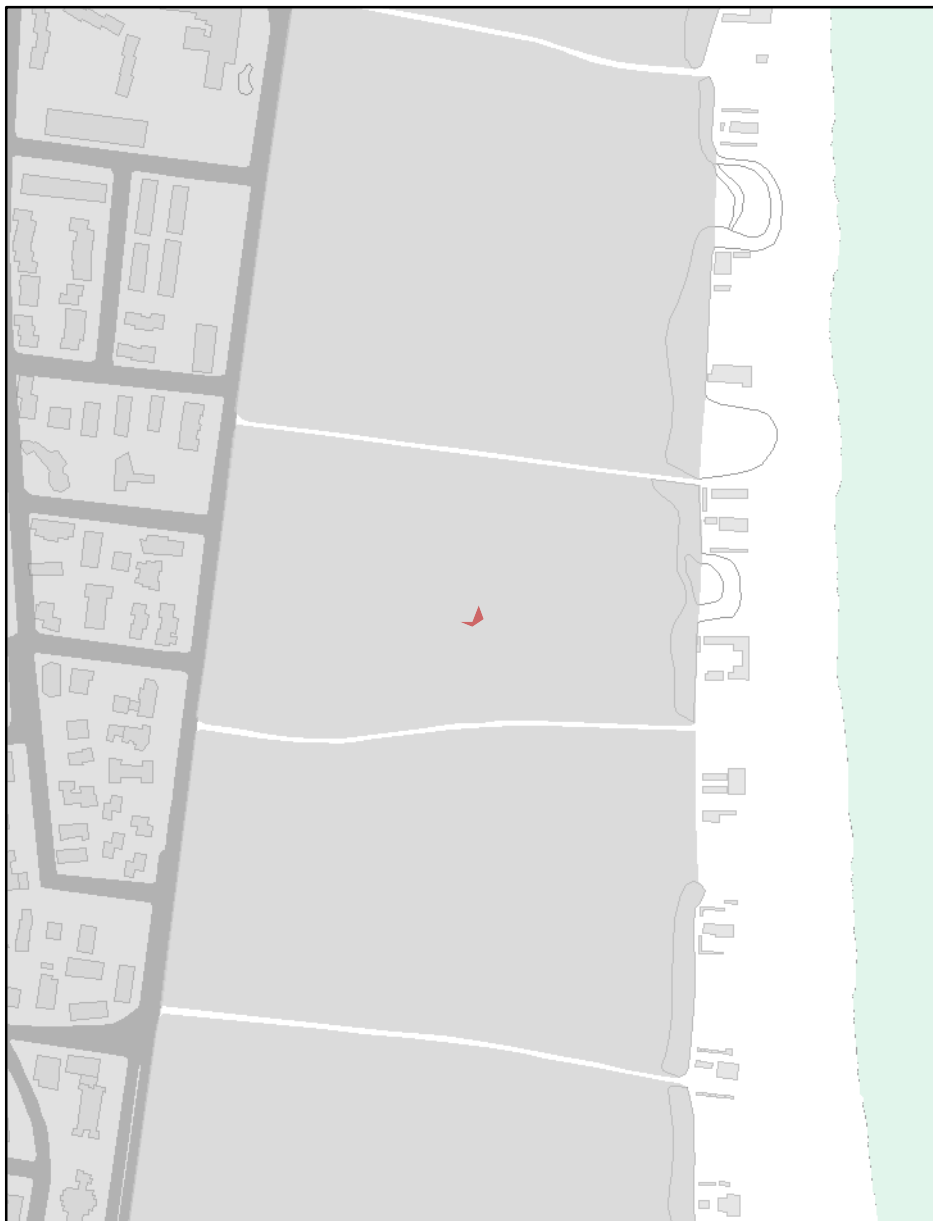
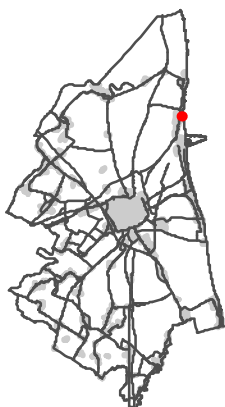
Tutelato ai sensi del L.353/2000

Atto di istituzione: Deliberazione di Giunta Comunale n. 16957/42 del 04/02/2014

RUE 10.2 - Overlay vincoli ambientali vigenti

Legenda

 Aree incendiate (zone)



Aree incendiate

Scala di acquisizione del dato: 1:5.000

Incendio: Scheda incendio n. 4 del 2012

Data evento: 20/07/2012


Località: Marina Romea - R.N. Pineta di Ravenna

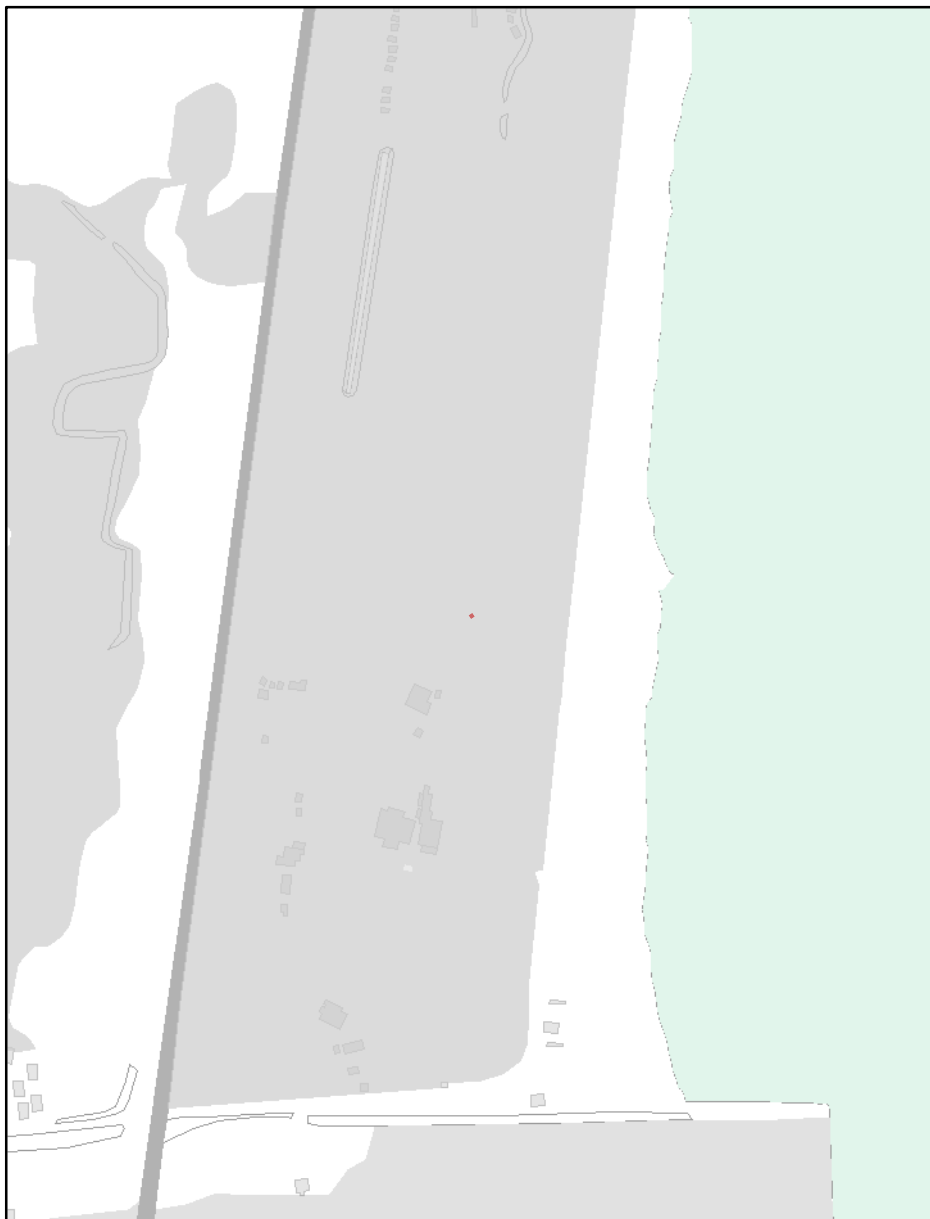
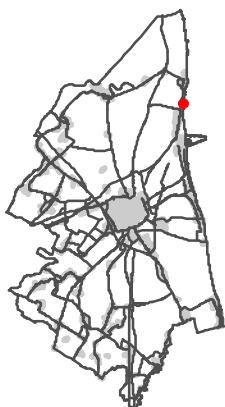
Tutelato ai sensi del L.353/2000

Atto di istituzione: Deliberazione di Giunta Comunale n. 16957/42 del 04/02/2014

RUE 10.2 - Overlay vincoli ambientali vigenti

Legenda

 Aree incendiate (zone)



Aree incendiate

Scala di acquisizione del dato: 1:5.000

Incendio: Scheda incendio n. 5 del 2012

Data evento: 20/08/2012


Località: Marina Romea - R.N. Sezione Staggioni

Tutelato ai sensi del L.353/2000

Atto di istituzione: Deliberazione di Giunta Comunale n. 16957/42 del 04/02/2014

RUE 10.2 - Overlay vincoli ambientali vigenti

Legenda

 Aree incendiate (zone)

**Aree incendiate**

Scala di acquisizione del dato: 1:5.000

Incendio: Scheda incendio n. 6 del 2012

Data evento: 29/08/2012


Località: Savio

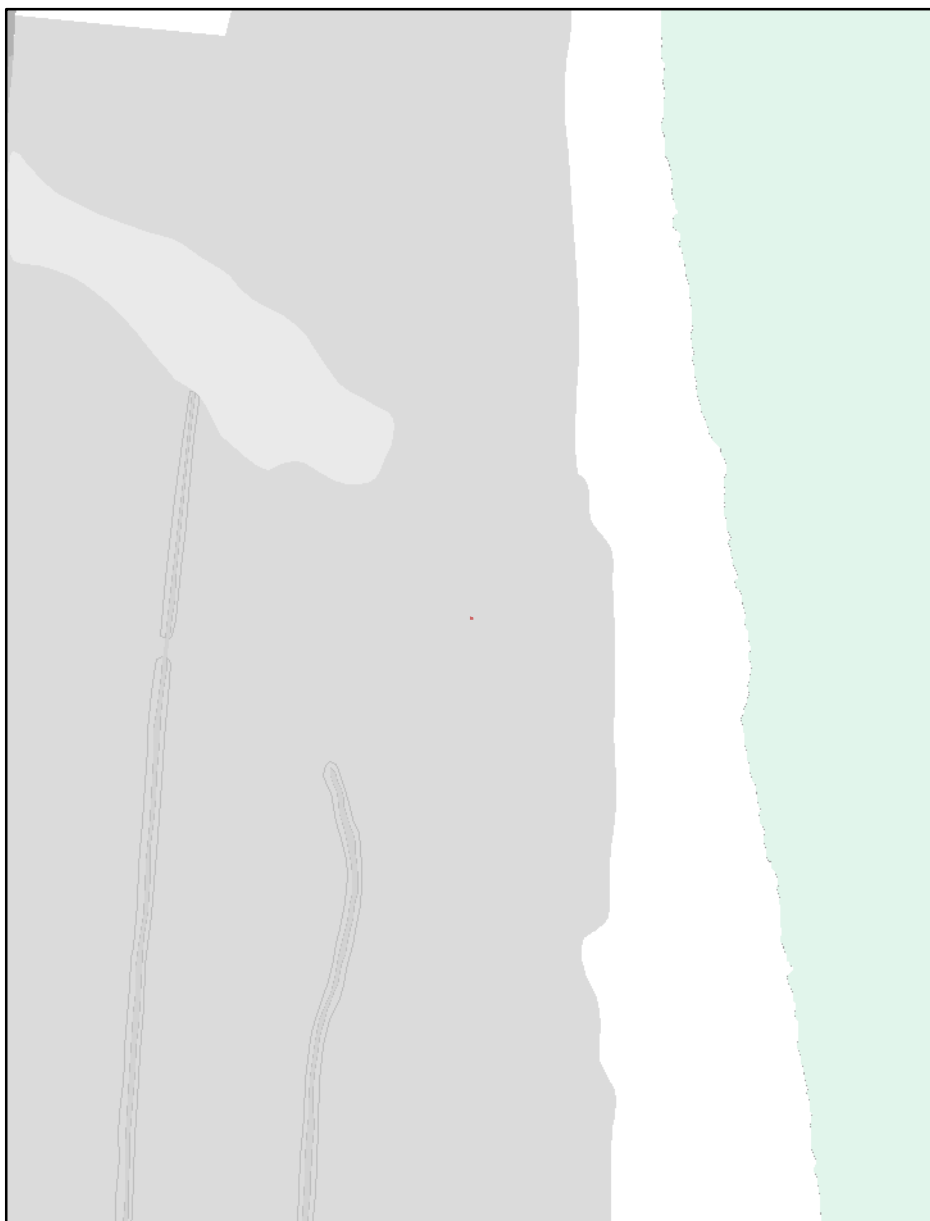
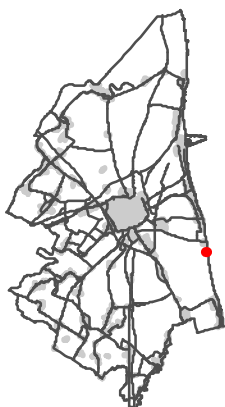
Tutelato ai sensi del L.353/2000

Atto di istituzione: Deliberazione di Giunta Comunale n. 16957/42 del 04/02/2014

RUE 10.2 - Overlay vincoli ambientali vigenti

Legenda

 Aree incendiate (zone)



Aree incendiate

Scala di acquisizione del dato: 1:5.000

Incendio: Scheda incendio n. 7 del 2012

Data evento: 16/09/2012


Località: Lido di Dante - R.N. Pineta di Ravenna Sezione Ramazzotti

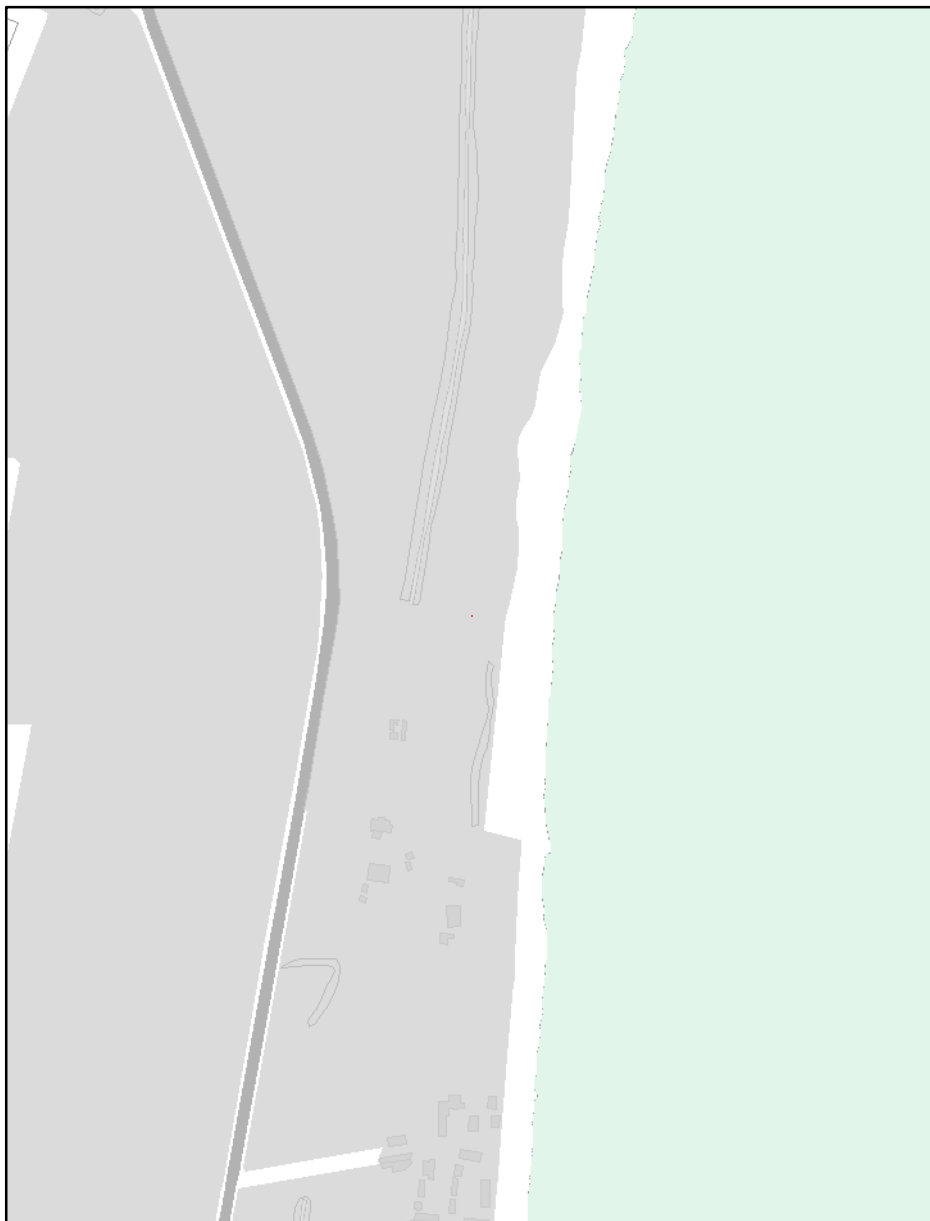
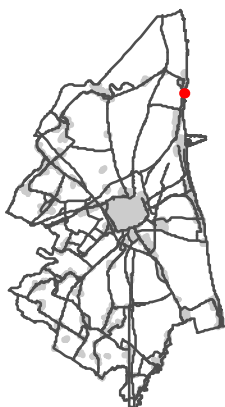
Tutelato ai sensi del L.353/2000

Atto di istituzione: Deliberazione di Giunta Comunale n. 16957/42 del 04/02/2014

RUE 10.2 - Overlay vincoli ambientali vigenti

Legenda

 Aree incendiate (zone)



Aree incendiate

Scala di acquisizione del dato: 1:5.000

Incendio: Scheda incendio n. 1 del 2013

Data evento: 17/08/2013


Località: Casal Borsetti - R.N. Sez Staggioni

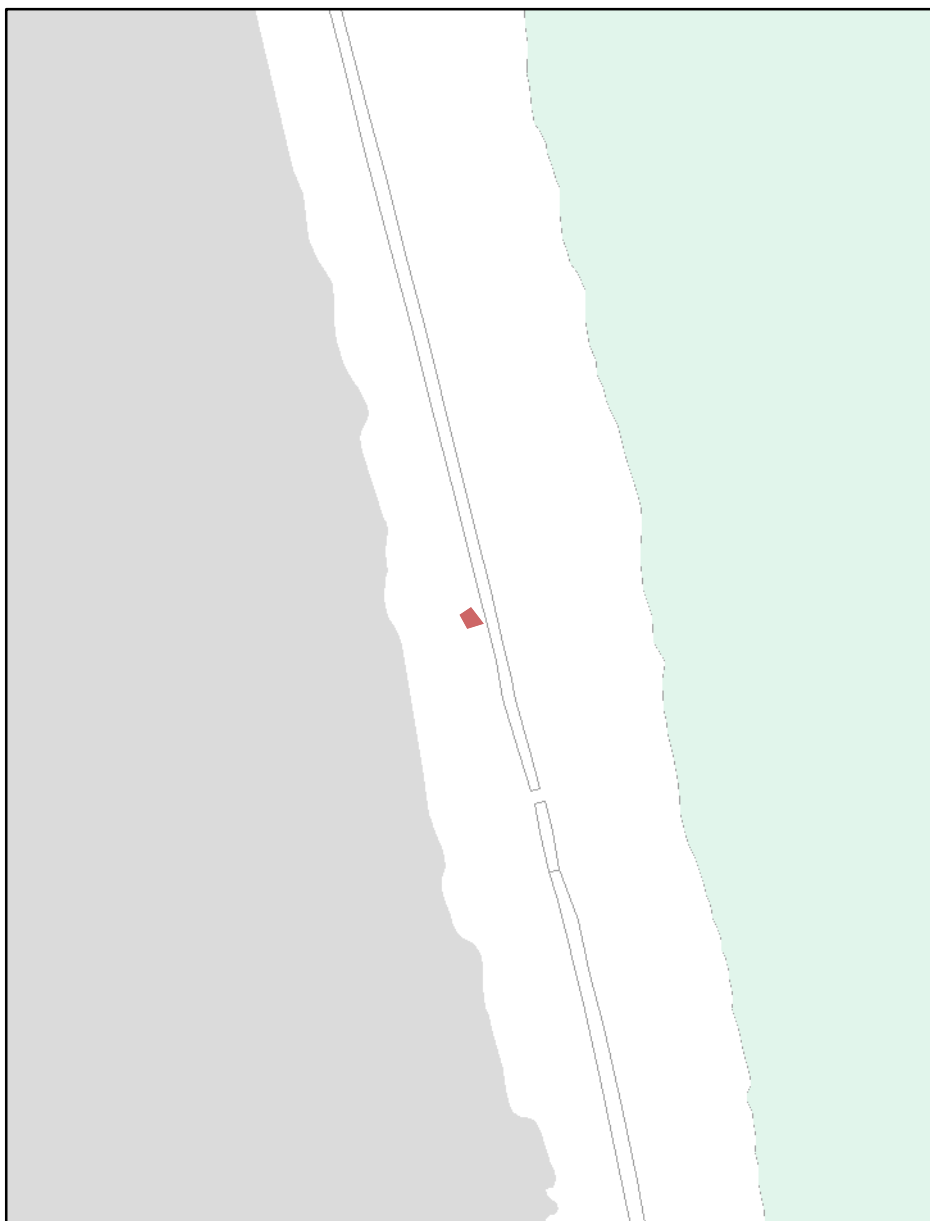
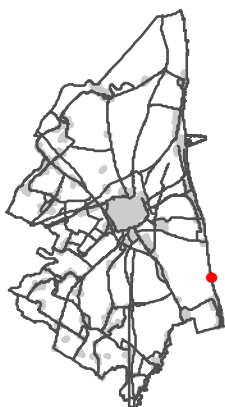
Tutelato ai sensi del L.353/2000

Atto di istituzione: Deliberazione di Giunta Comunale n. 138270/492 del 30/09/2014

RUE 10.2 - Overlay vincoli ambientali vigenti

Legenda

 Aree incendiate (zone)



Aree incendiate

Scala di acquisizione del dato: 1:5.000

Incendio: Scheda incendio n. 2 del 2013

Data evento: 27/08/2013

Località: Riserva Naturale Pineta di Ravenna Sez. Savio Lido di Classe




Tutelato ai sensi del L.353/2000

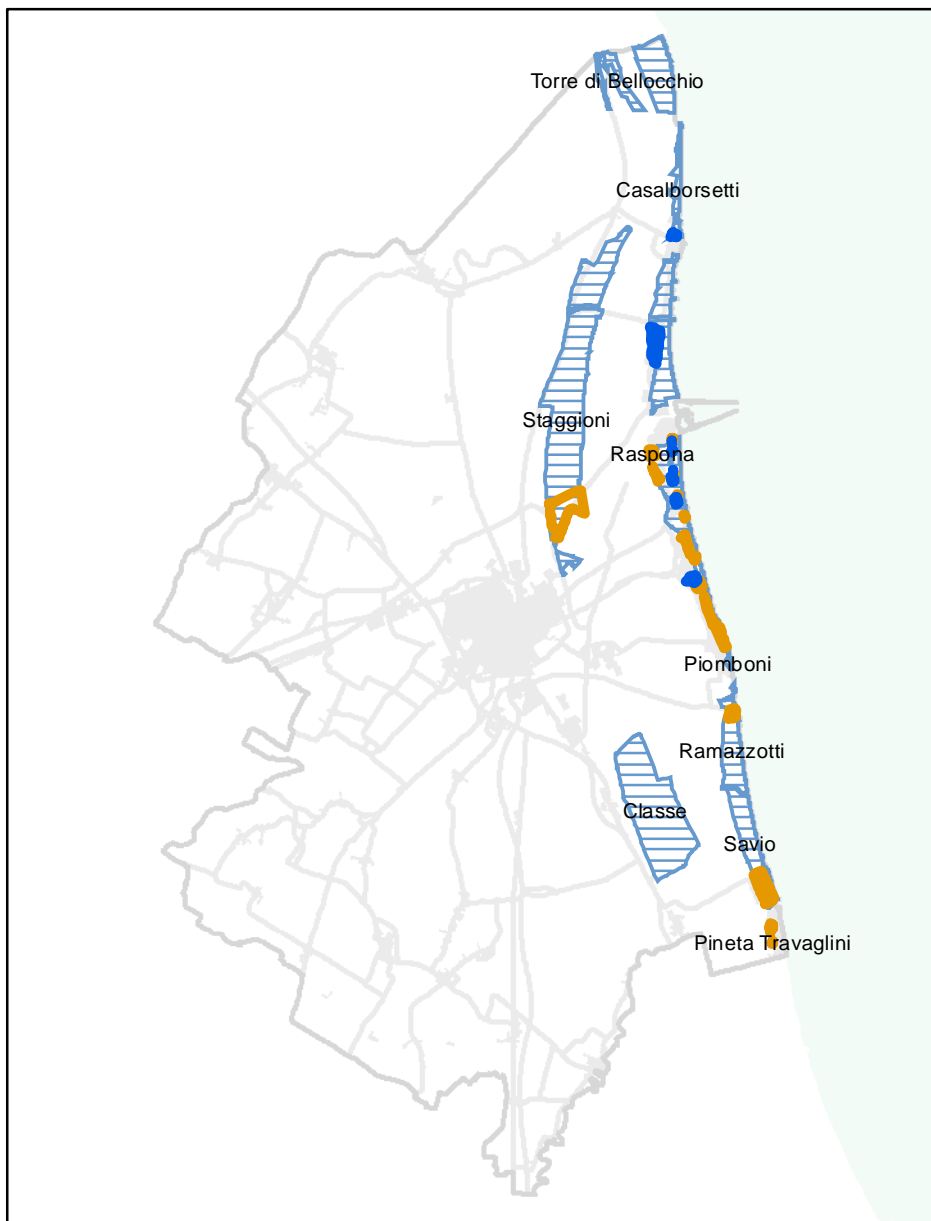
Atto di istituzione: Deliberazione di Giunta Comunale n. 138270/492 del 30/09/2014

RUE 10.2 - Overlay vincoli ambientali vigenti

Legenda

Vincolo idrogeologico

-  Aree che conservano le caratteristiche del vincolo
-  Aree che hanno perso la caratteristica per essere assoggettate alla procedura autorizzativa del vincolo
-  Aree soggette a Vincolo idrogeologico



Vincolo idrogeologico



Scala di acquisizione del dato: 1:5.000

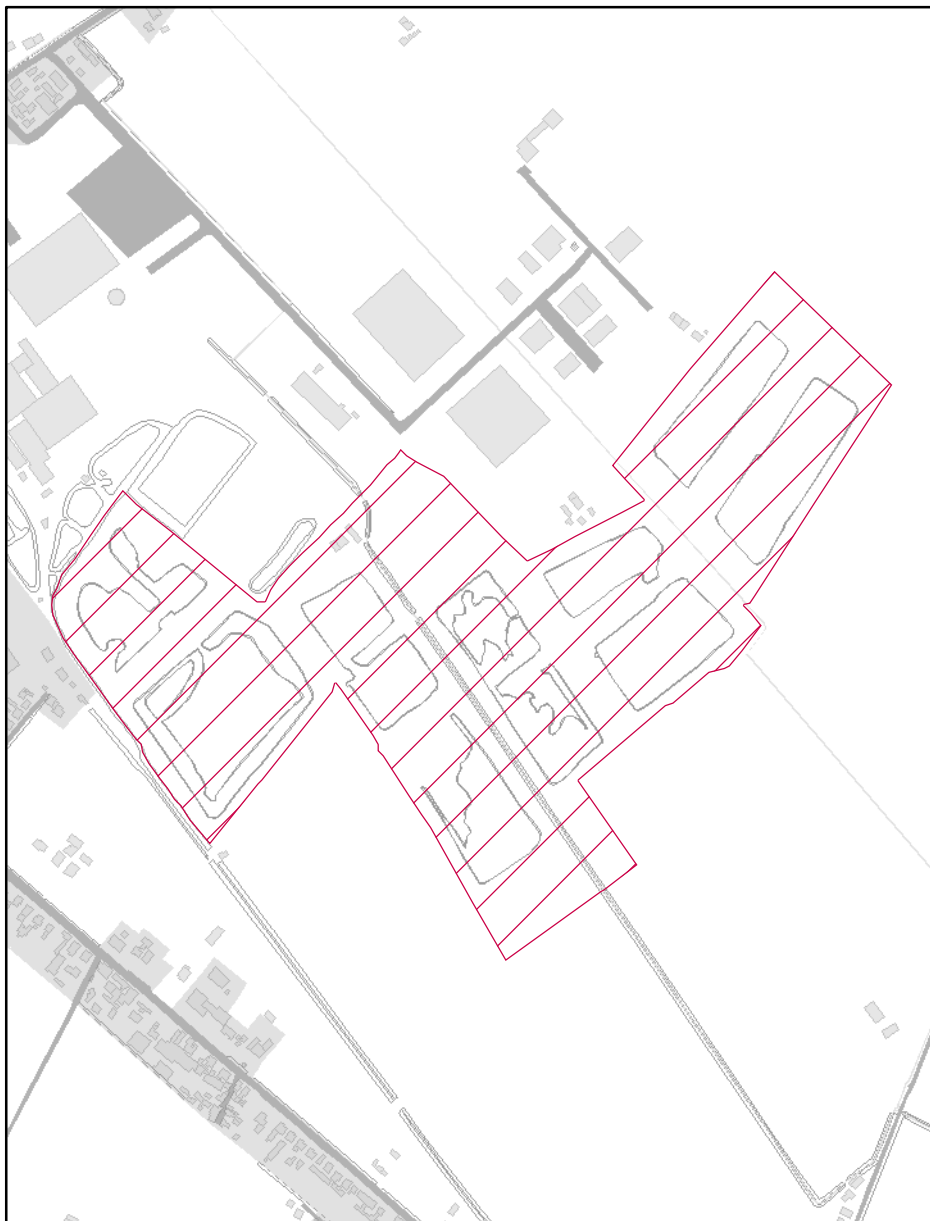
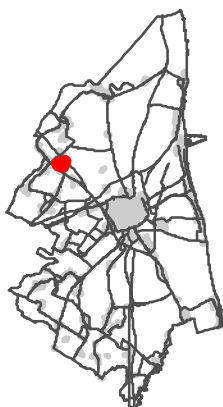
Tutelato ai sensi del R.D.L. n. 3267/1923

RUE 10.2 - Overlay vincoli ambientali vigenti

Legenda

SIC-ZPS

-  Sito di Interesse Comunitario -
Zona di Protezione Speciale
-  Zona di Protezione Speciale



Zona di Protezione Speciale

Scala di acquisizione del dato: 1:5.000

Denominazione: BACINI EX-ZUCCHERIFICIO DI MEZZANO

Zona di tutela: ZPS

Codice della zona: IT4070020

Atto di istituzione: Deliberazione Giunta Regionale E.R. n. 167/06 del 13/02/2006



Aggiornamento: Deliberazione G.R. n. 374 del 28 marzo 2011

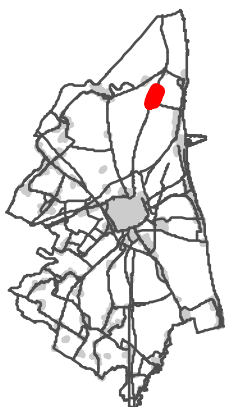
Note: I limiti dei presenti oggetti territoriali istituiti con DGR, sono finalizzati ad un utilizzo indiziario non probatorio. Solo i documenti e la cartografia originale hanno carattere probatorio

RUE 10.2 - Overlay vincoli ambientali vigenti

Legenda

SIC-ZPS

-  Sito di Interesse Comunitario - Zona di Protezione Speciale
-  Zona di Protezione Speciale



Sito di Interesse Comunitario - Zona di Protezione Speciale

Scala di acquisizione del dato: 1:5.000

Denominazione: BARDELLO

Zona di tutela: SIC-ZPS

Codice della zona: IT4070002

Atto di istituzione: Deliberazione Giunta Regionale E.R. n. 167/06 del 13/02/2006



Aggiornamento: Deliberazione G.R. n. 374 del 28 marzo 2011

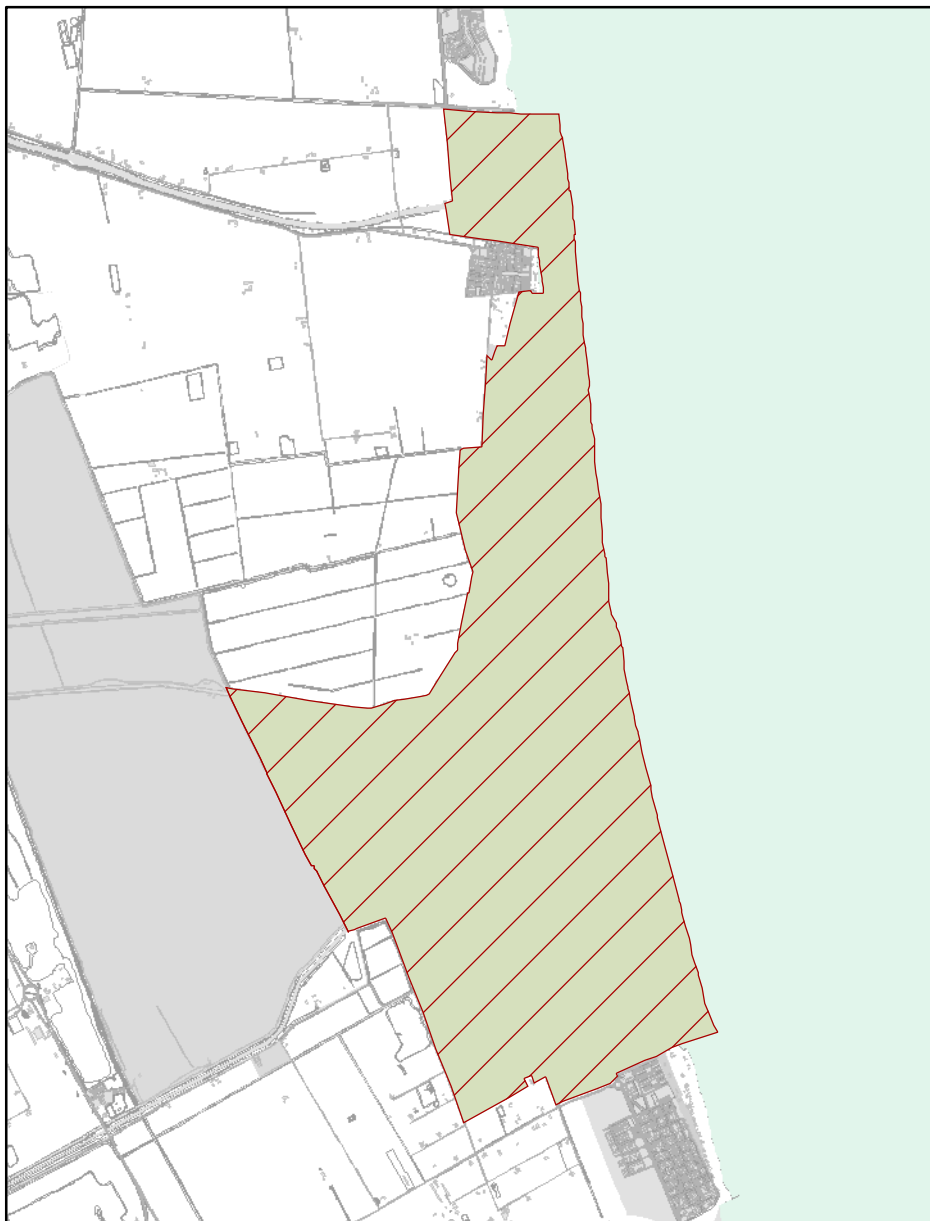
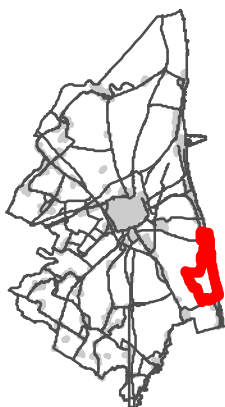
Note: I limiti dei presenti oggetti territoriali istituiti con DGR, sono finalizzati ad un utilizzo indiziario non probatorio. Solo i documenti e la cartografia originale hanno carattere probatorio

RUE 10.2 - Overlay vincoli ambientali vigenti

Legenda

SIC-ZPS

-  Sito di Interesse Comunitario -
Zona di Protezione Speciale
-  Zona di Protezione Speciale



Sito di Interesse Comunitario - Zona di Protezione Speciale

Scala di acquisizione del dato: 1:5.000

Denominazione: ORTAZZO, ORTAZZINO, FOCE DEL TORRENTE BEVANO

Zona di tutela: SIC-ZPS

Codice della zona: IT4070009

Atto di istituzione: Deliberazione Giunta Regionale E.R. n. 167/06 del 13/02/2006



Aggiornamento: Deliberazione G.R. n. 374 del 28 marzo 2011

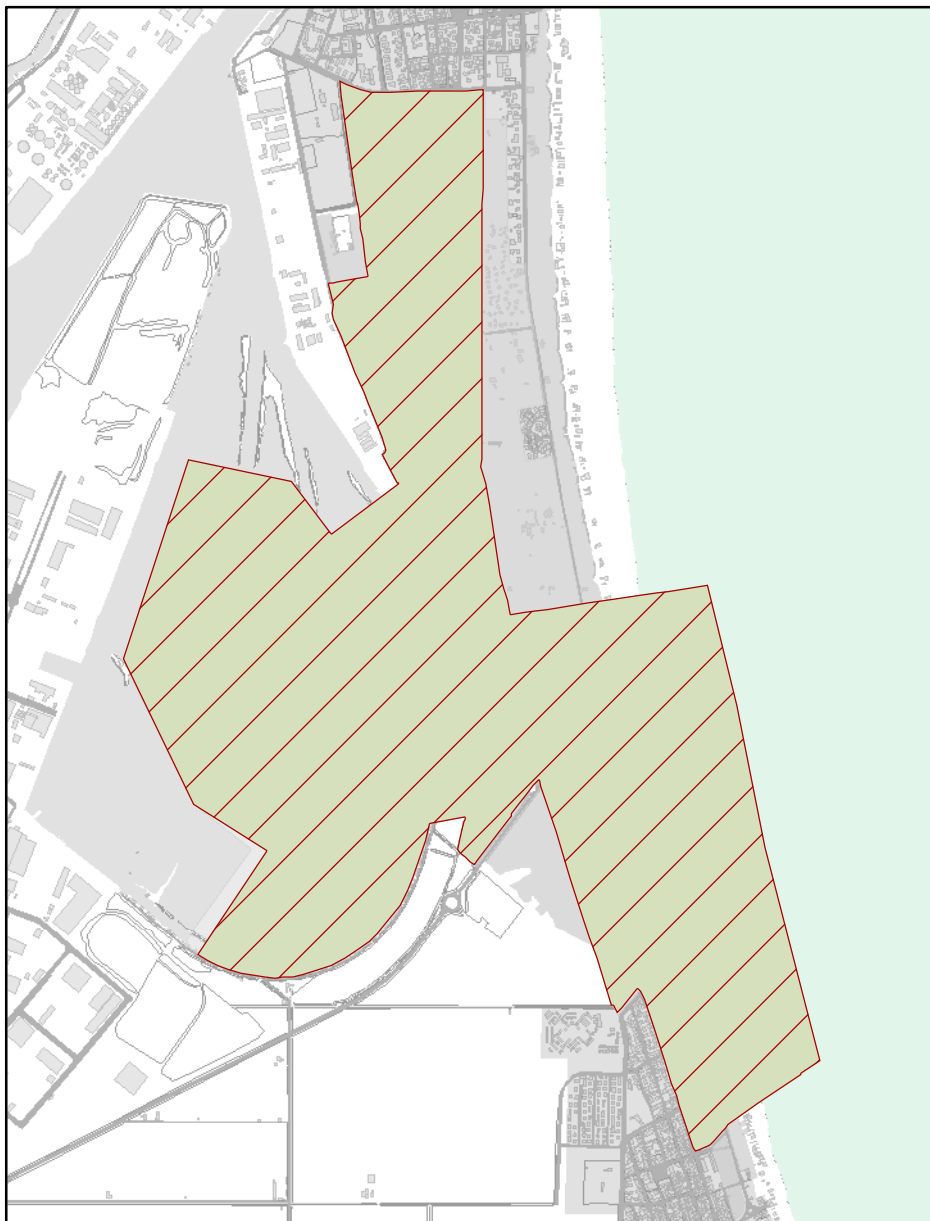
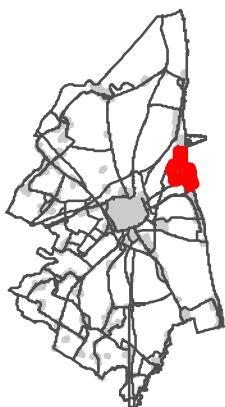
Note: I limiti dei presenti oggetti territoriali istituiti con DGR, sono finalizzati ad un utilizzo indiziario non probatorio. Solo i documenti e la cartografia originale hanno carattere probatorio

RUE 10.2 - Overlay vincoli ambientali vigenti

Legenda

SIC-ZPS

-  Sito di Interesse Comunitario -
Zona di Protezione Speciale
-  Zona di Protezione Speciale



Sito di Interesse Comunitario - Zona di Protezione Speciale

Scala di acquisizione del dato: 1:5.000

Denominazione: PIALASSA DEI PIOMBONI, PINETA DI PUNTA MARINA

Zona di tutela: SIC-ZPS

Codice della zona: IT4070006

Atto di istituzione: Deliberazione Giunta Regionale E.R. n. 512/09 del 20/04/2009



Aggiornamento: Deliberazione G.R. n. 374 del 28 marzo 2011

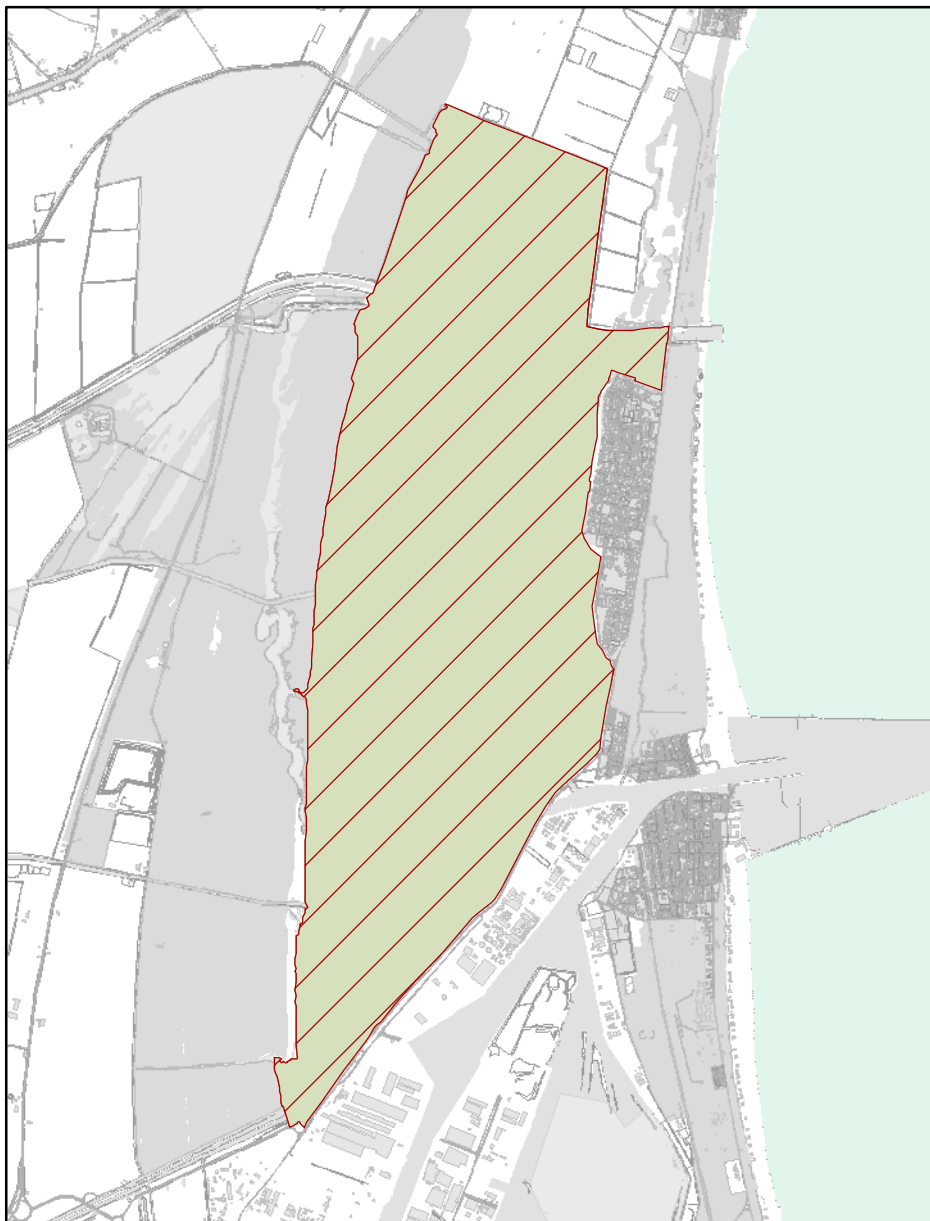
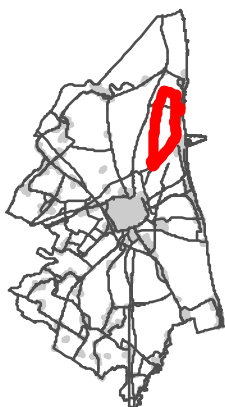
Note: I limiti dei presenti oggetti territoriali istituiti con DGR, sono finalizzati ad un utilizzo indiziario non probatorio. Solo i documenti e la cartografia originale hanno carattere probatorio

RUE 10.2 - Overlay vincoli ambientali vigenti

Legenda

SIC-ZPS

-  Sito di Interesse Comunitario -
Zona di Protezione Speciale
-  Zona di Protezione Speciale



Sito di Interesse Comunitario - Zona di Protezione Speciale

Scala di acquisizione del dato: 1:5.000

Denominazione: PIALASSE BAIONA, RISEGA E PONTAZZO

Zona di tutela: SIC-ZPS

Codice della zona: IT4070004

Atto di istituzione: Deliberazione Giunta Regionale E.R. n. 167/06 del 13/02/2006



Aggiornamento: Deliberazione G.R. n. 374 del 28 marzo 2011

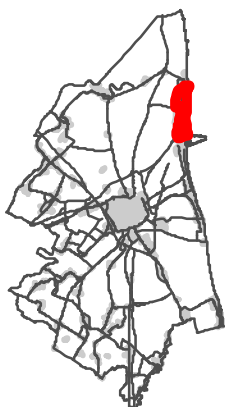
Note: I limiti dei presenti oggetti territoriali istituiti con DGR, sono finalizzati ad un utilizzo indiziario non probatorio. Solo i documenti e la cartografia originale hanno carattere probatorio

RUE 10.2 - Overlay vincoli ambientali vigenti

Legenda

SIC-ZPS

-  Sito di Interesse Comunitario -
Zona di Protezione Speciale
-  Zona di Protezione Speciale



Sito di Interesse Comunitario - Zona di Protezione Speciale

Scala di acquisizione del dato: 1:5.000

Denominazione: PINETA DI CASALBORSETTI, PINETA STAGGIONI, DUNA DI PORTO CORSINI

Zona di tutela: SIC-ZPS

Codice della zona: IT4070005

Atto di istituzione: Deliberazione Giunta Regionale E.R. n. 512/09 del 20/04/2009



Aggiornamento: Deliberazione G.R. n. 374 del 28 marzo 2011

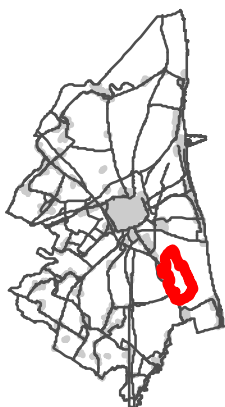
Note: I limiti dei presenti oggetti territoriali istituiti con DGR, sono finalizzati ad un utilizzo indiziario non probatorio. Solo i documenti e la cartografia originale hanno carattere probatorio

RUE 10.2 - Overlay vincoli ambientali vigenti

Legenda

SIC-ZPS

-  Sito di Interesse Comunitario -
Zona di Protezione Speciale
-  Zona di Protezione Speciale



Sito di Interesse Comunitario - Zona di Protezione Speciale

Scala di acquisizione del dato: 1:5.000

Denominazione: PINETA DI CLASSE

Zona di tutela: SIC-ZPS

Codice della zona: IT4070010

Atto di istituzione: Deliberazione Giunta Regionale E.R. n. 456/06 del 03/04/2006



Aggiornamento: Deliberazione G.R. n. 374 del 28 marzo 2011

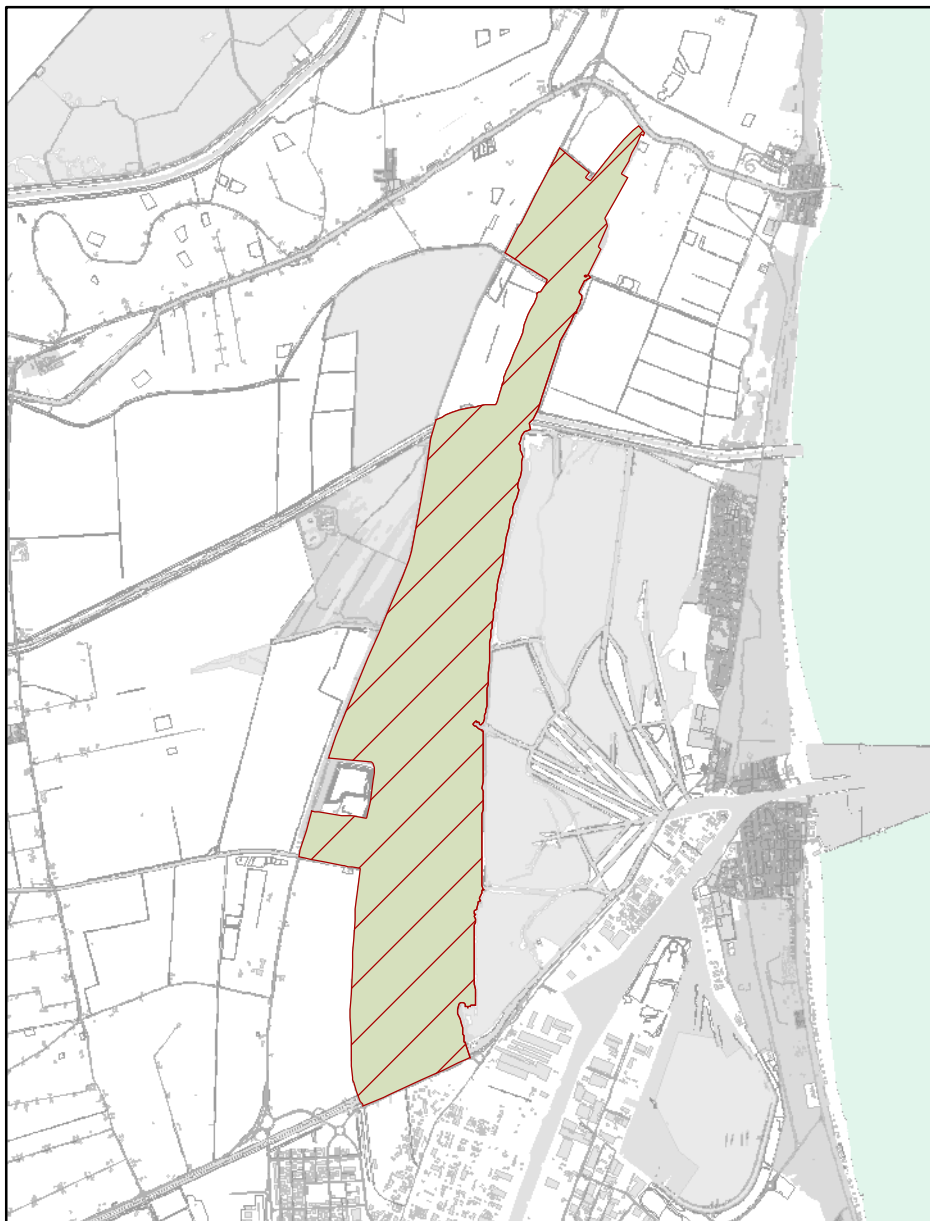
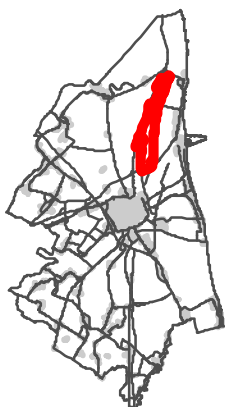
Note: I limiti dei presenti oggetti territoriali istituiti con DGR, sono finalizzati ad un utilizzo indiziario non probatorio. Solo i documenti e la cartografia originale hanno carattere probatorio

RUE 10.2 - Overlay vincoli ambientali vigenti

Legenda

SIC-ZPS

-  Sito di Interesse Comunitario - Zona di Protezione Speciale
-  Zona di Protezione Speciale



Sito di Interesse Comunitario - Zona di Protezione Speciale

Scala di acquisizione del dato: 1:5.000

Denominazione: PINETA DI SAN VITALE, BASSA DEL PIROTTOLO

Zona di tutela: SIC-ZPS

Codice della zona: IT4070003

Atto di istituzione: Deliberazione Giunta Regionale E.R. n. 167/06 del 13/02/2006



Aggiornamento: Deliberazione G.R. n. 374 del 28 marzo 2011

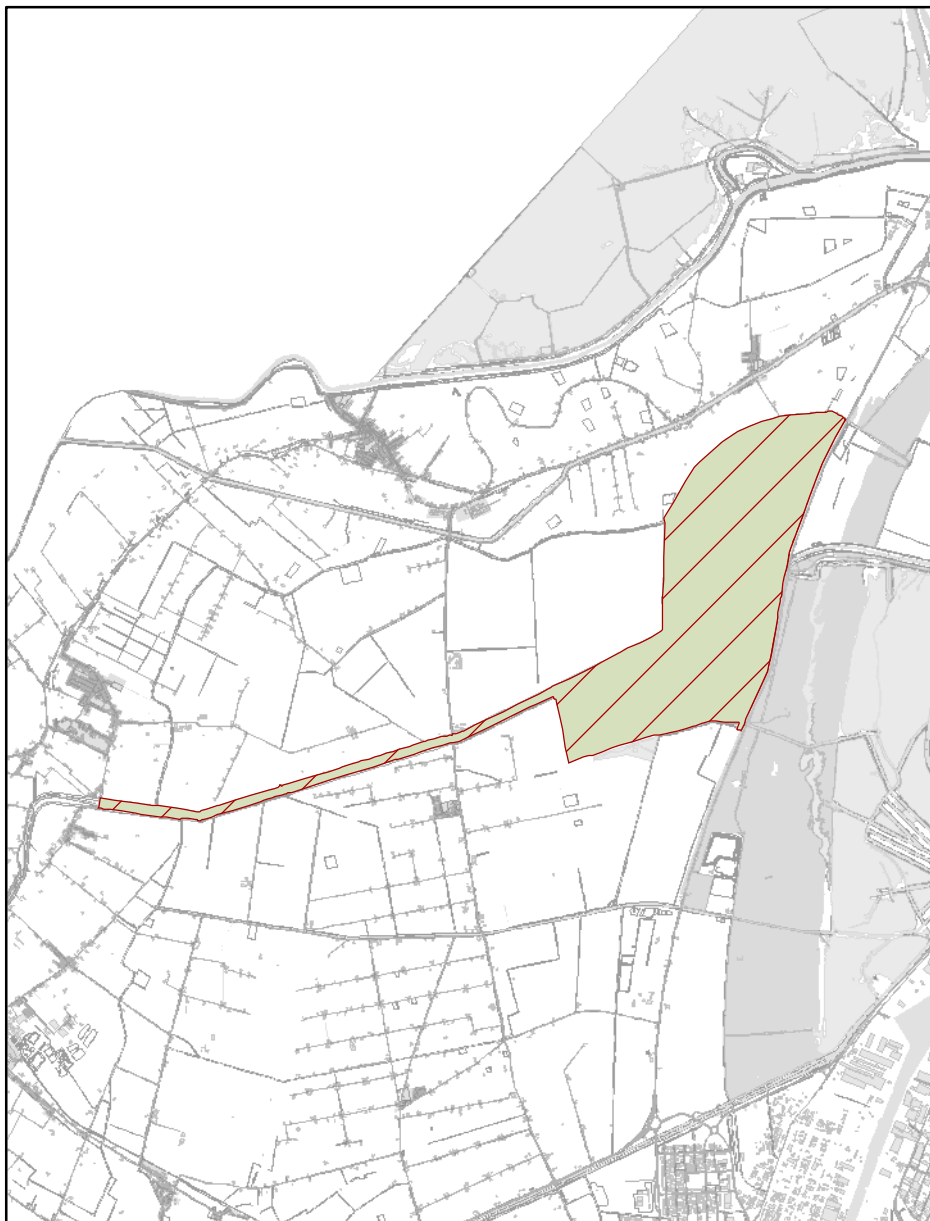
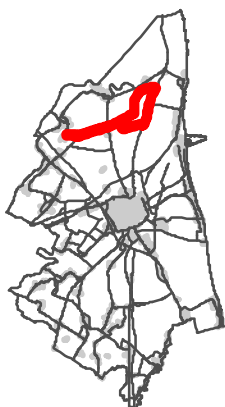
Note: I limiti dei presenti oggetti territoriali istituiti con DGR, sono finalizzati ad un utilizzo indiziario non probatorio. Solo i documenti e la cartografia originale hanno carattere probatorio

RUE 10.2 - Overlay vincoli ambientali vigenti

Legenda

SIC-ZPS

-  Sito di Interesse Comunitario -
Zona di Protezione Speciale
-  Zona di Protezione Speciale



Sito di Interesse Comunitario - Zona di Protezione Speciale

Scala di acquisizione del dato: 1:5.000

Denominazione: PUNTE ALBERETE, VALLE MANDRIOLE

Zona di tutela: SIC-ZPS

Codice della zona: IT4070001

Atto di istituzione: Deliberazione Giunta Regionale E.R. n. 512/09 del 20/04/2009


Aggiornamento: Deliberazione G.R. n. 374 del 28 marzo 2011

Note: I limiti dei presenti oggetti territoriali istituiti con DGR, sono finalizzati ad un utilizzo indiziario non probatorio. Solo i documenti e la cartografia originale hanno carattere probatorio

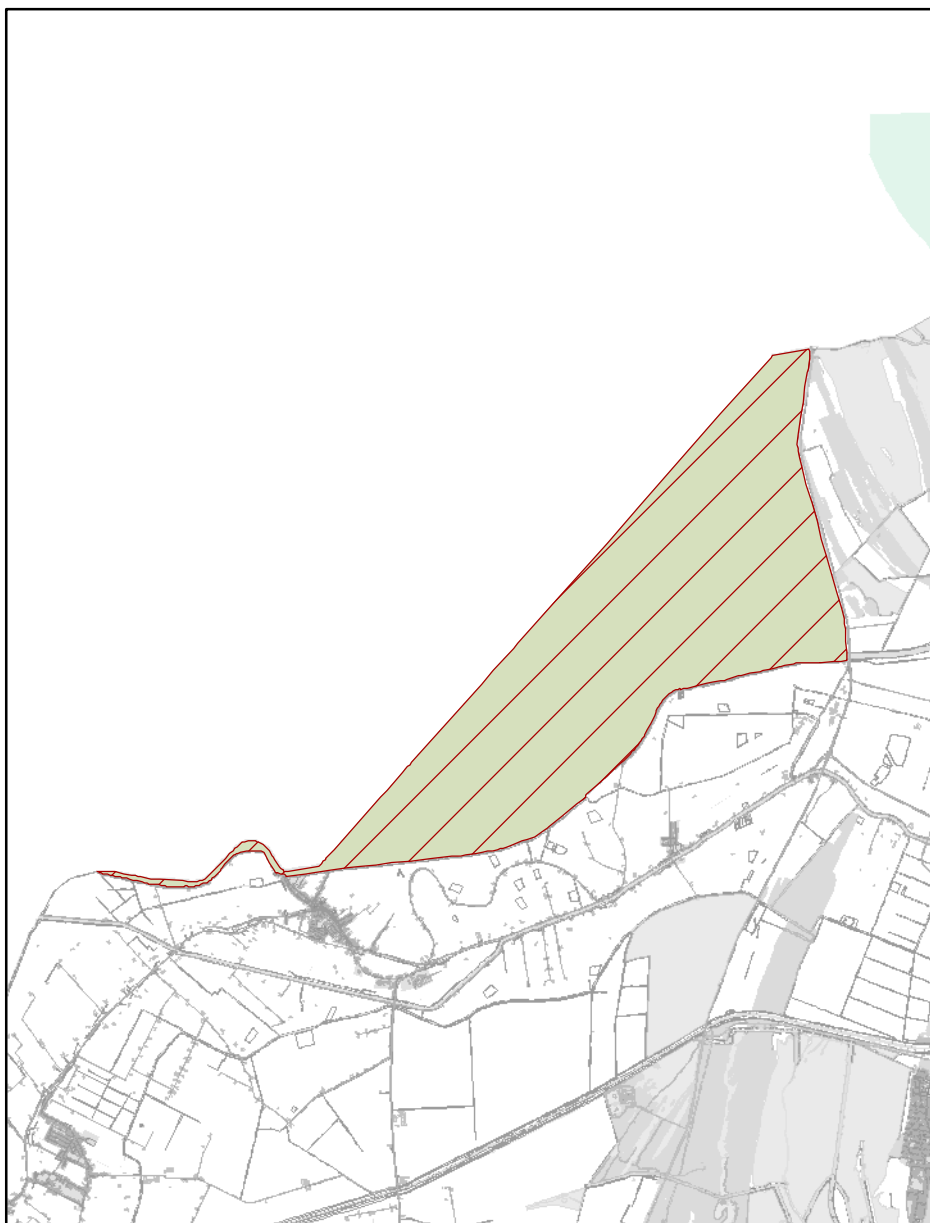
RUE 10.2 - Overlay vincoli ambientali vigenti

Legenda

SIC-ZPS

 Sito di Interesse Comunitario -
Zona di Protezione Speciale

 Zona di Protezione Speciale



Sito di Interesse Comunitario - Zona di Protezione Speciale

Scala di acquisizione del dato: 1:5.000

Denominazione: VALLI DI COMACCHIO

Zona di tutela: SIC-ZPS

Codice della zona: IT4060002

Atto di istituzione: Deliberazione Giunta Regionale E.R. n. 512/09 del 20/04/2009



Aggiornamento: Deliberazione G.R. n. 374 del 28 marzo 2011

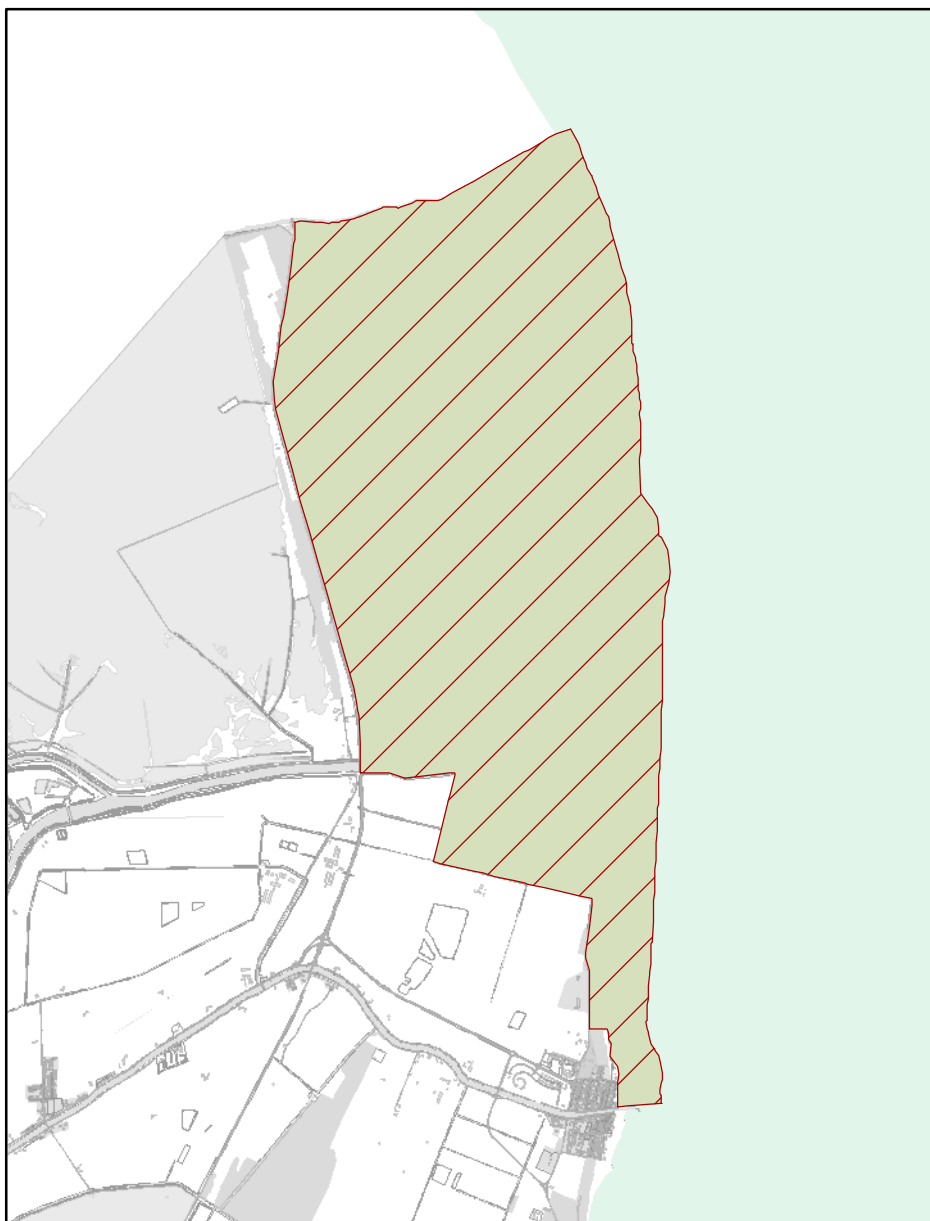
Note: I limiti dei presenti oggetti territoriali istituiti con DGR, sono finalizzati ad un utilizzo indiziario non probatorio. Solo i documenti e la cartografia originale hanno carattere probatorio

RUE 10.2 - Overlay vincoli ambientali vigenti

Legenda

SIC-ZPS

-  Sito di Interesse Comunitario -
Zona di Protezione Speciale
-  Zona di Protezione Speciale



Sito di Interesse Comunitario - Zona di Protezione Speciale

Scala di acquisizione del dato: 1:5.000

Denominazione: VENE DI BELLOCCHIO, SACCA DI BELLOCCHIO, FOCE DEL FIUME RENO, PINETA DI BELLOCCHIO

Zona di tutela: SIC-ZPS

Codice della zona: IT4060003

Atto di istituzione: Deliberazione Giunta Regionale E.R. n. 512/09 del 20/04/2009

Aggiornamento: Deliberazione G.R. n. 374 del 28 marzo 2011

Note: I limiti dei presenti oggetti territoriali istituiti con DGR, sono finalizzati ad un utilizzo indiziario non probatorio. Solo i documenti e la cartografia originale hanno carattere probatorio

RUE 10.3

OVERLAY VINCOLI DI PTCP:

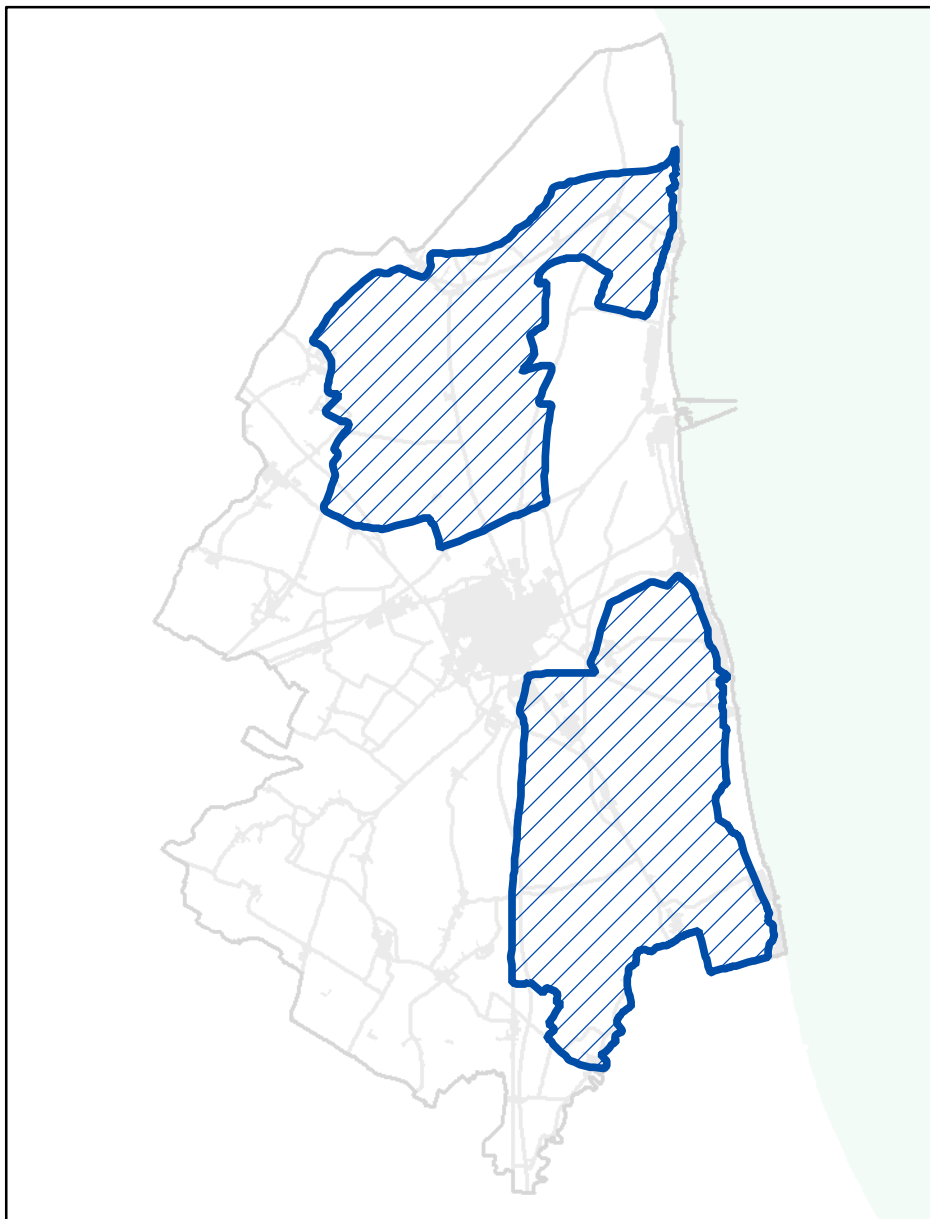
RUE 10.3.1

**OVERLAY SINTESI DEL PTCP: TUTELA DEI SISTEMI AMBIENTALI E
DELLE RISORSE NATURALI E STORICO-CULTURALI**

RUE 10.3.1 - Overlay sintesi del PTCP

Legenda

 Bonifiche - art. 3.23



Zone ed elementi di particolare interesse paesaggistico-ambientale

Scala di acquisizione del dato: 1:25.000

Riferimento normativo: Norme di attuazione PTCP


Art: 3.23, Zone di interesse storico testimoniale - Terreni interessati da bonifiche storiche di pianura

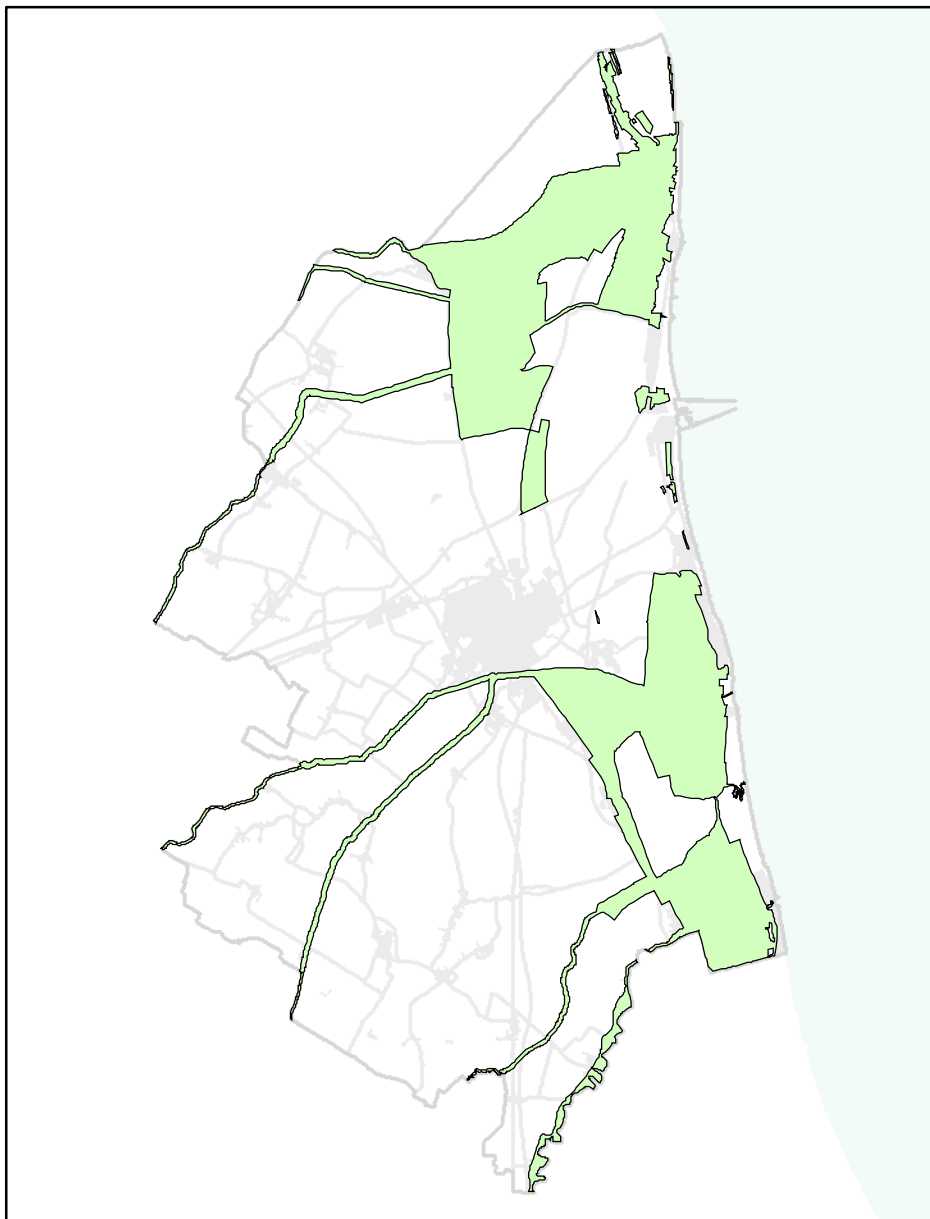
Atto di istituzione: DCR n.9 del 28/02/2006

Pubblicazione: BUR n.65 del 10/05/2006

RUE 10.3.1 - Overlay sintesi del PTCP

Legenda

 Zone di particolare interesse paesaggistico ambientale - art. 3.19



Zone ed elementi di particolare interesse paesaggistico-ambientale

Scala di acquisizione del dato: 1:25.000

Riferimento normativo: Norme di attuazione PTCP


Art: 3.19, Zone di particolare interesse paesaggistico-ambientale

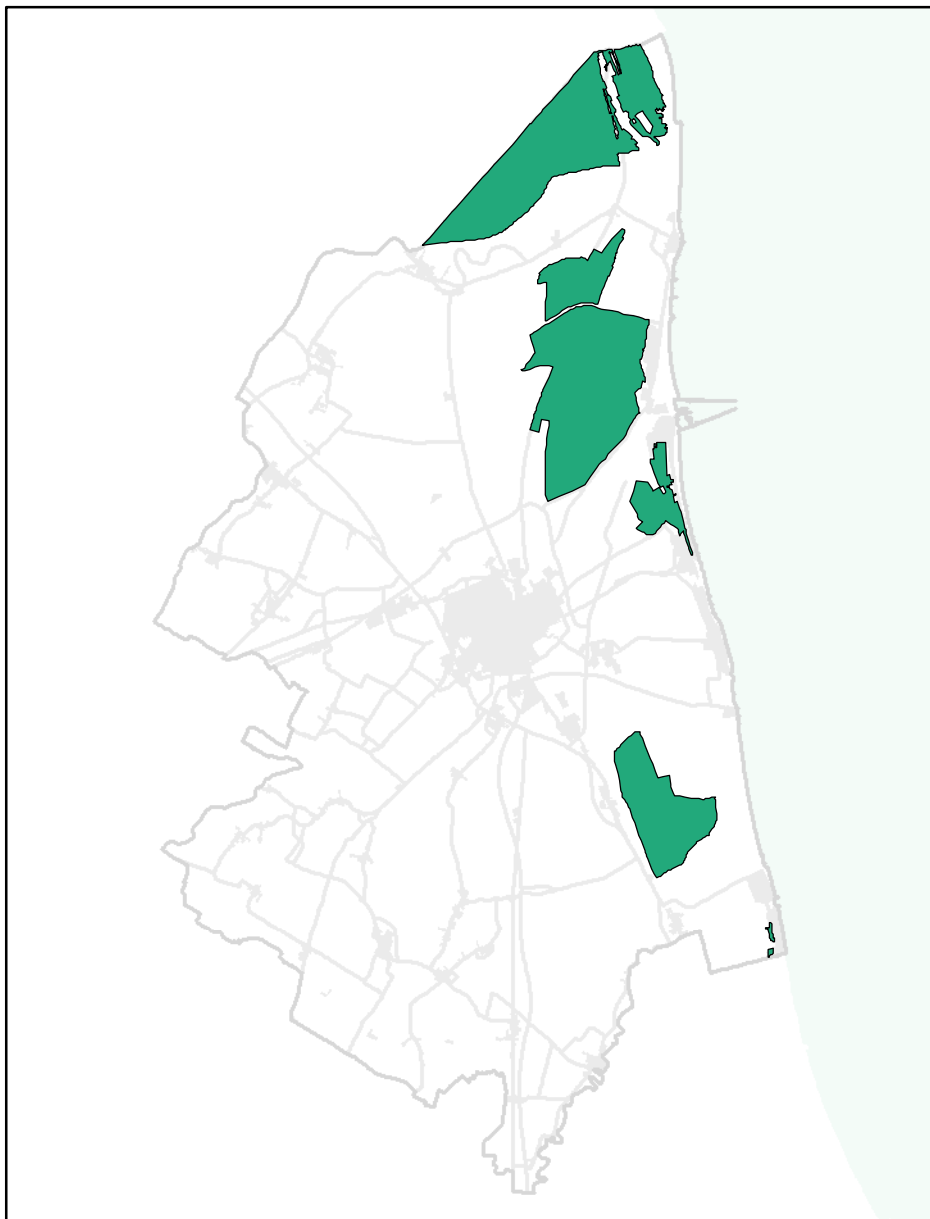
Atto di istituzione: DCR n.9 del 28/02/2006

Pubblicazione: BUR n.65 del 10/05/2006

RUE 10.3.1 - Overlay sintesi del PTCP

Legenda

 Zone di tutela naturalistica - di conservazione - art.3.25.a



Zone ed elementi di particolare interesse paesaggistico-ambientale

Scala di acquisizione del dato: 1:25.000

Riferimento normativo: Norme di attuazione PTCP

Art: 3.25a, Zone di tutela naturalistica di conservazione

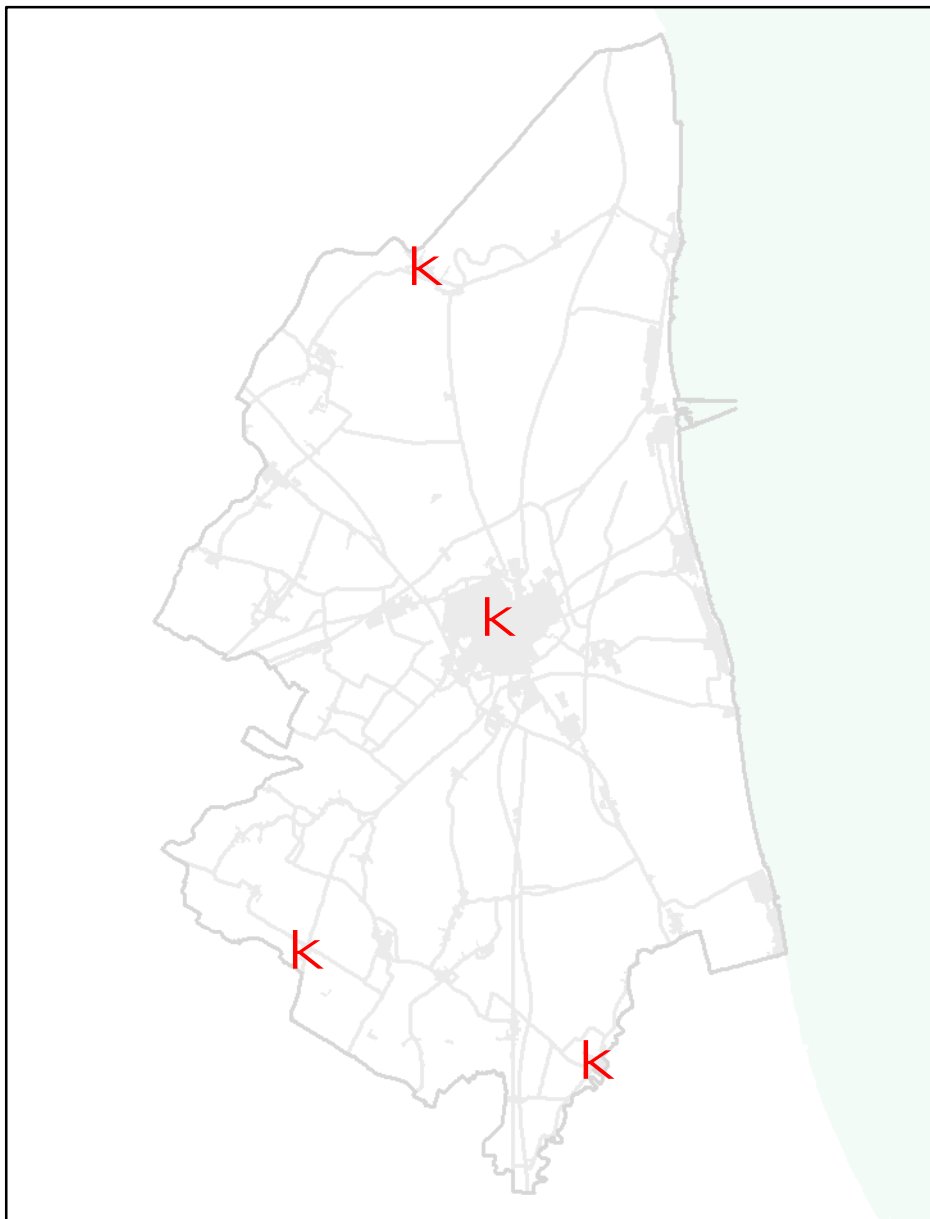
Atto di istituzione: DCR n.9 del 28/02/2006

Pubblicazione: BUR n.65 del 10/05/2006

RUE 10.3.1 - Overlay sintesi del PTCP

Legenda

K Insediamenti urbani storici -
art. 3.22



Zone ed elementi di particolare interesse storico

Scala di acquisizione del dato: 1:25.000

Riferimento normativo: Norme di attuazione PTCP

Art: 3.22, Insediamenti urbani storici e strutture insediative storiche non urbane

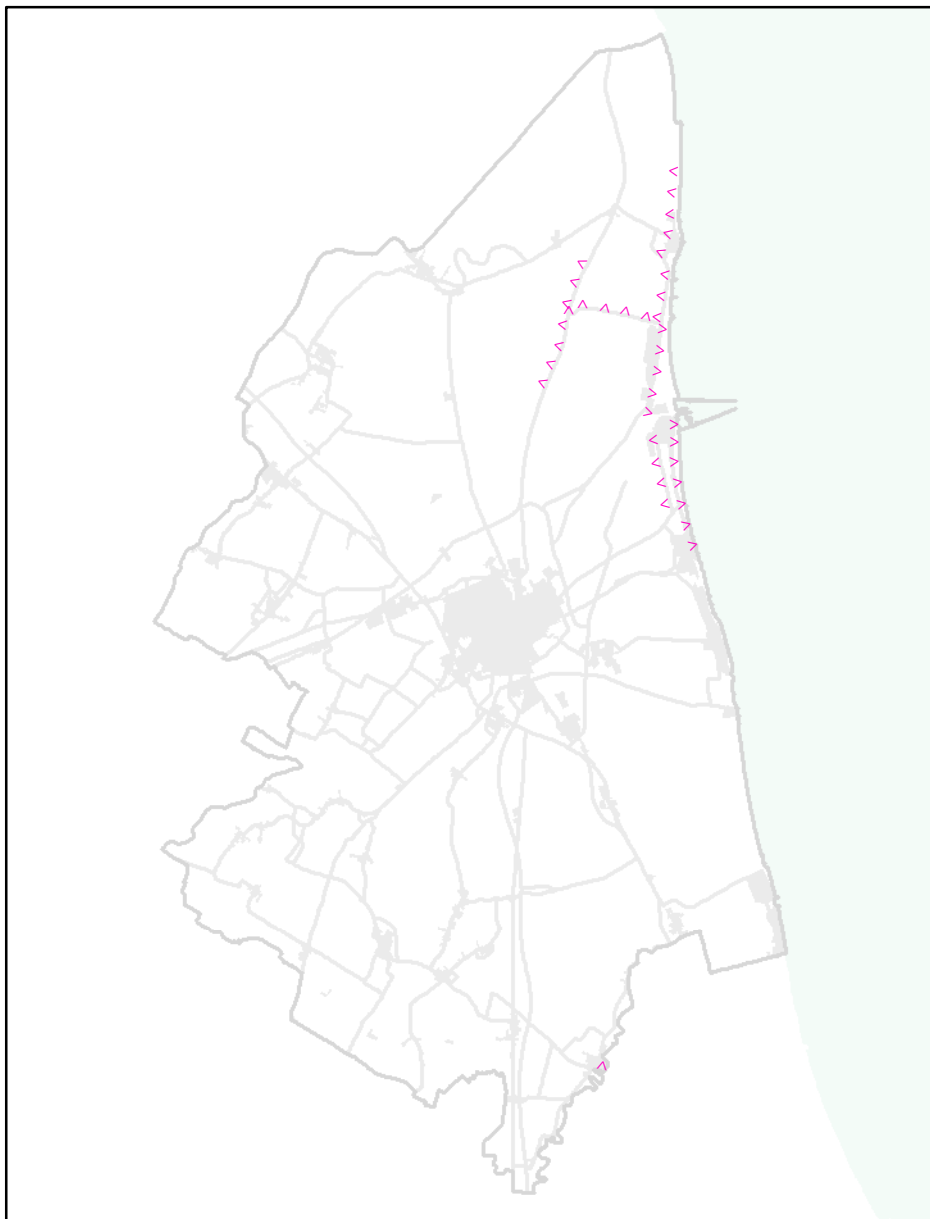
Atto di istituzione: DCR n.9 del 28/02/2006

Pubblicazione: BUR n.65 del 10/05/2006

RUE 10.3.1 - Overlay sintesi del PTCP

Legenda

- ^ ^ ^ Elementi di interesse storico-
testimoniale - viabilità
panoramica - art. 3.24.B



Zone ed elementi di particolare interesse storico

Scala di acquisizione del dato: 1:25.000

Riferimento normativo: Norme di attuazione PTCP

Art: 3.24B, Elementi di interesse storico-testimoniale, Viabilità panoramica

Atto di istituzione: DCR n.9 del 28/02/2006

Pubblicazione: BUR n.65 del 10/05/2006

RUE 10.3.1 - Overlay sintesi del PTCP

Legenda

- ● Elementi di interesse storico-testimoniale - viabilità storica - art. 3.24.A



Zone ed elementi di particolare interesse storico

Scala di acquisizione del dato: 1:25.000

Riferimento normativo: Norme di attuazione PTCP

Art: 3.24A, Elementi di interesse storico-testimoniale, Viabilità storica

Atto di istituzione: DCR n.9 del 28/02/2006

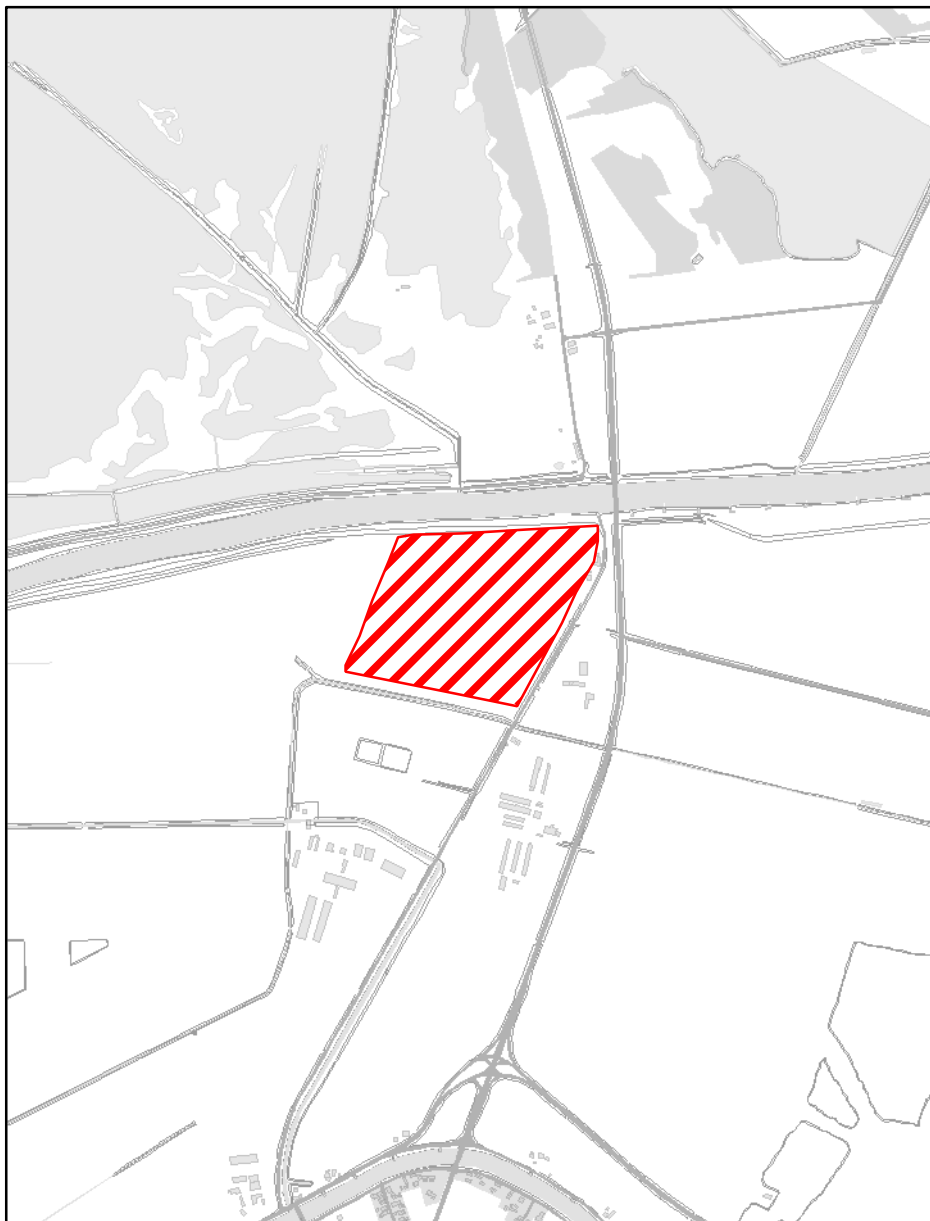
Pubblicazione: BUR n.65 del 10/05/2006

RUE 10.3.1 - Overlay sintesi del PTCP

Legenda



Aree di concentrazione di materiali archeologici - art. 3.21A.b2



Zone ed elementi di particolare interesse storico

Scala di acquisizione del dato: 1:25.000

Denominazione: Primario

Riferimento normativo: Norme di attuazione PTCP

Art: 3.21A.b2, Zone ed elementi di interesse storico-archeologico Aree di concentrazione di materiali archeologici, ecc

Atto di istituzione: DCR n.9 del 28/02/2006

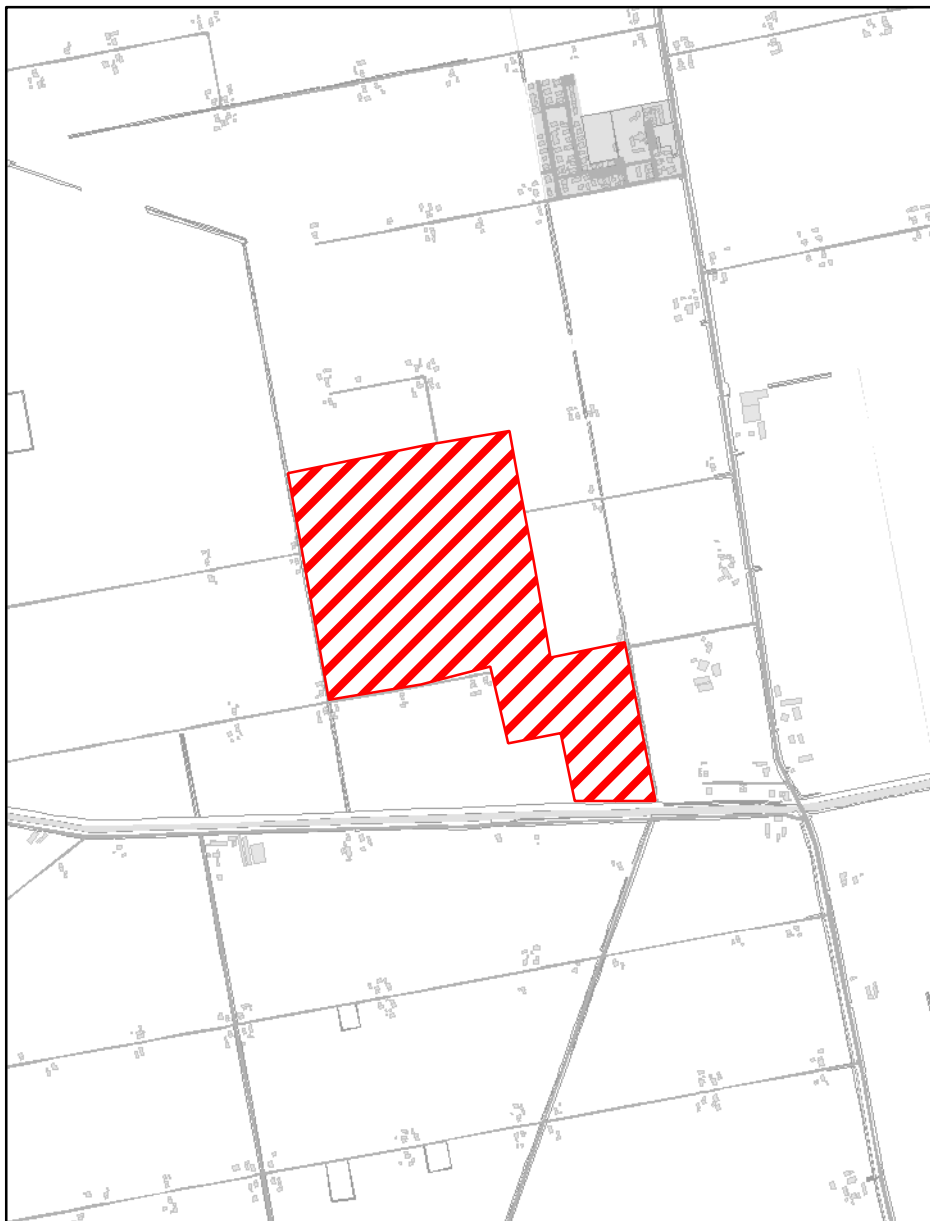
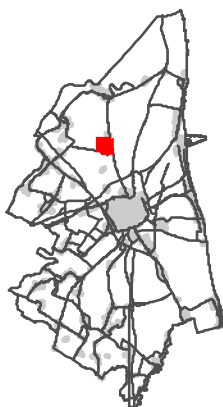
Pubblicazione: BUR n.65 del 10/05/2006

RUE 10.3.1 - Overlay sintesi del PTCP

Legenda



Aree di concentrazione di
materiali archeologici - art.
3.21A.b2



Zone ed elementi di particolare interesse storico

Scala di acquisizione del dato: 1:25.000

Denominazione: Butrium

Riferimento normativo: Norme di attuazione PTCP

Art: 3.21A.b2, Zone ed elementi di interesse storico-archeologico Aree di concentrazione di materiali archeologici, ecc

Atto di istituzione: DCR n.9 del 28/02/2006

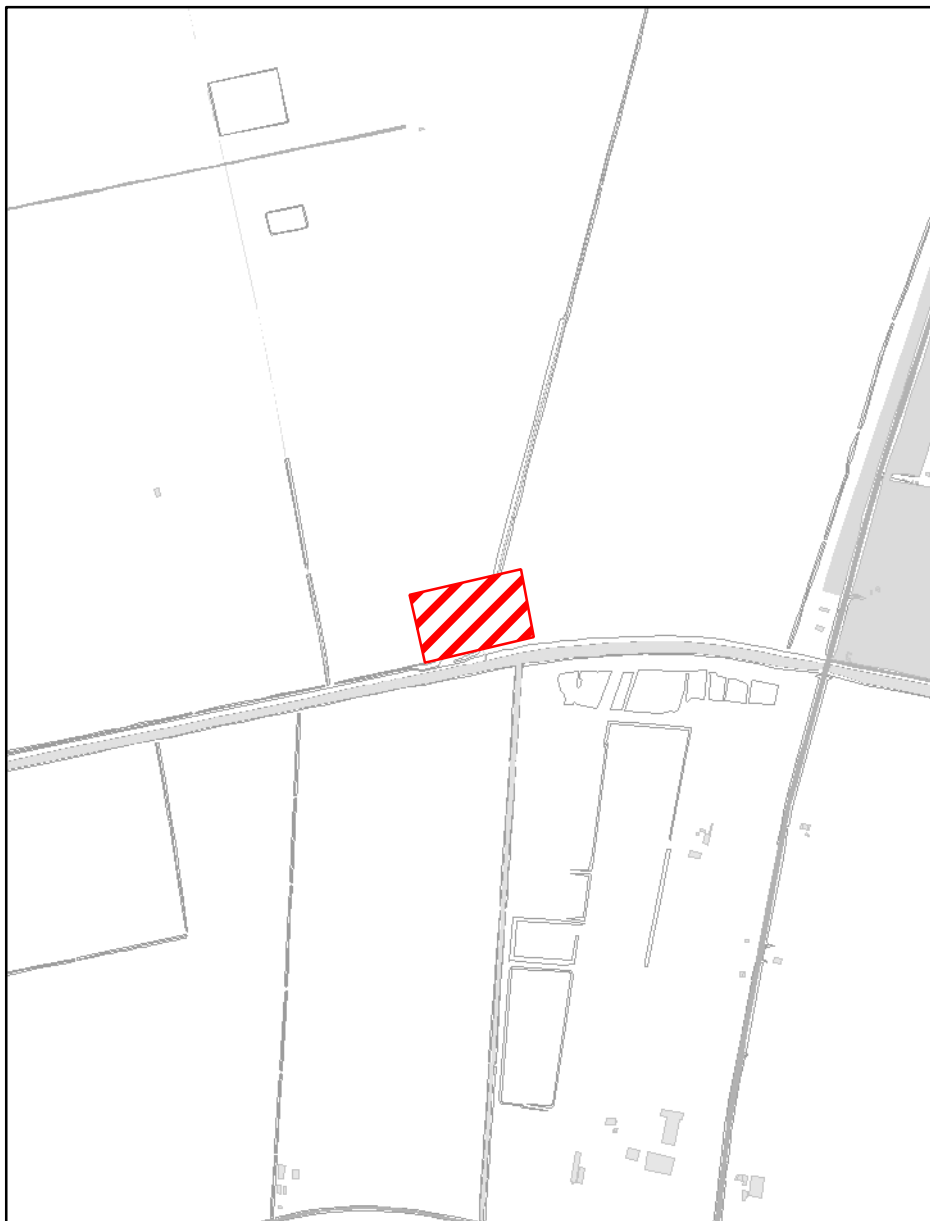
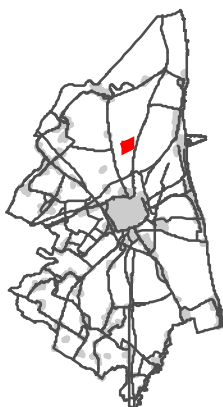
Pubblicazione: BUR n.65 del 10/05/2006

RUE 10.3.1 - Overlay sintesi del PTCP

Legenda



Aree di concentrazione di materiali archeologici - art. 3.21A.b2



Zone ed elementi di particolare interesse storico

Scala di acquisizione del dato: 1:25.000

Denominazione: Palazzolo a S.Romualdo

Riferimento normativo: Norme di attuazione PTCP


Art: 3.21A.b2, Zone ed elementi di interesse storico-archeologico Aree di concentrazione di materiali archeologici, ecc

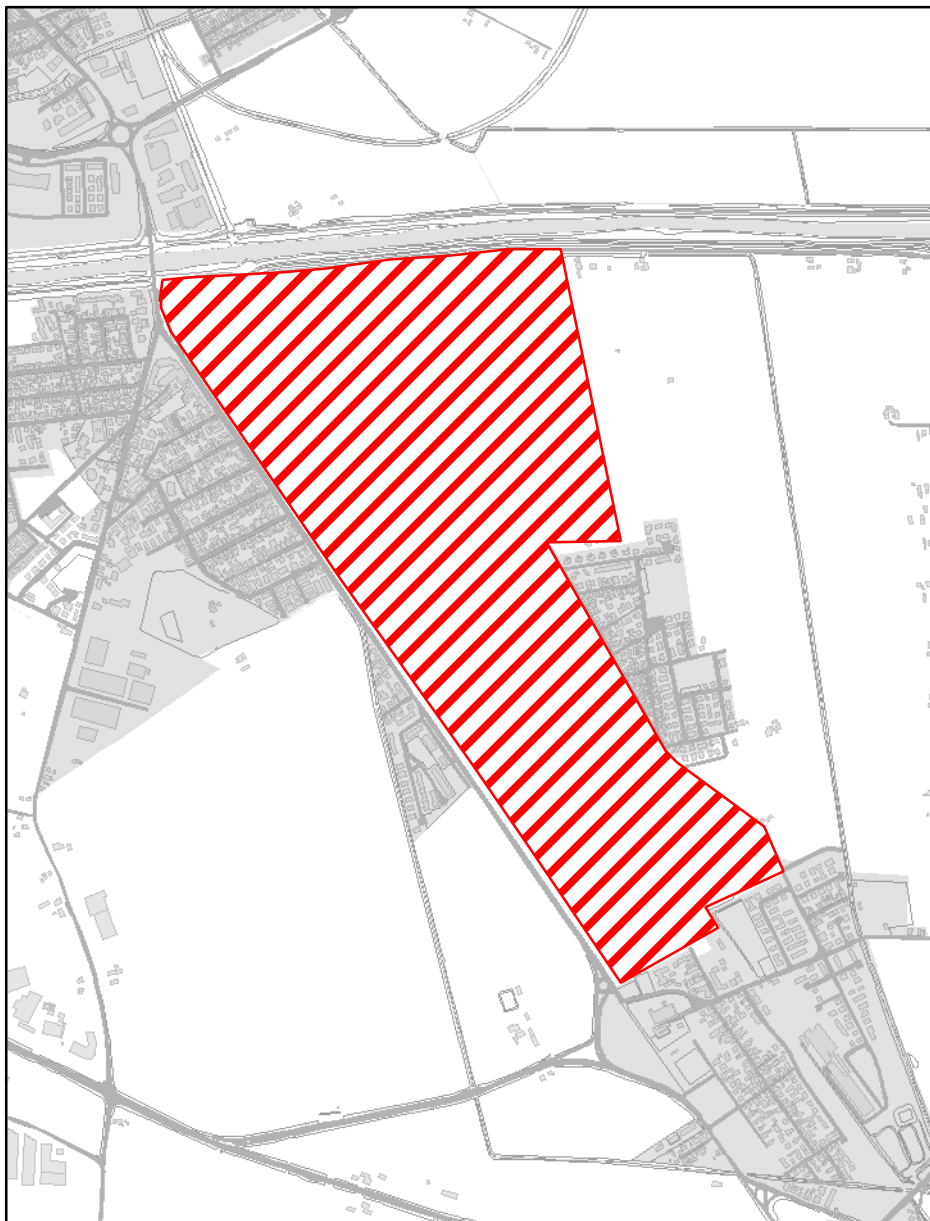
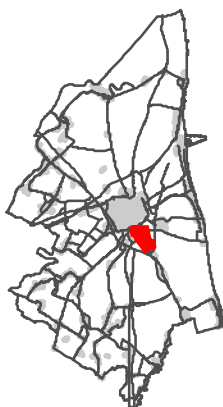
Atto di istituzione: DCR n.9 del 28/02/2006

Pubblicazione: BUR n.65 del 10/05/2006

RUE 10.3.1 - Overlay sintesi del PTCP

Legenda

 Aree di concentrazione di materiali archeologici - art. 3.21A.b2



Zone ed elementi di particolare interesse storico

Scala di acquisizione del dato: 1:25.000

Denominazione: Parco archeologico di Classe e S.Probo

Riferimento normativo: Norme di attuazione PTCP

Art: 3.21A.b2, Zone ed elementi di interesse storico-archeologico Aree di concentrazione di materiali archeologici, ecc

Atto di istituzione: DCR n.9 del 28/02/2006

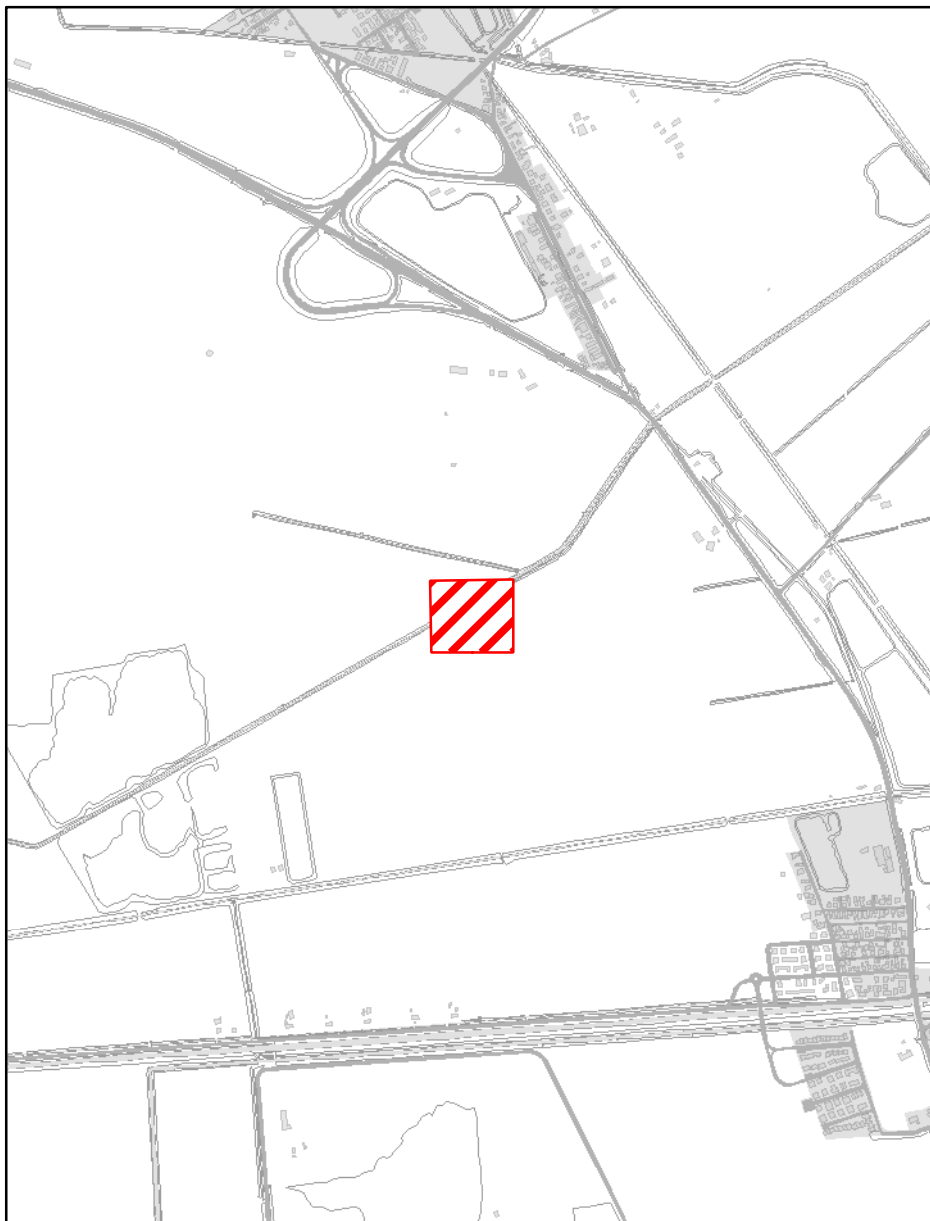
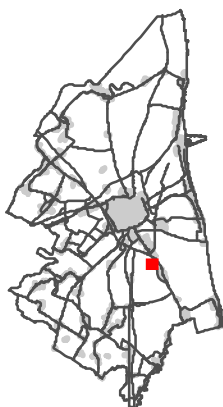
Pubblicazione: BUR n.65 del 10/05/2006

RUE 10.3.1 - Overlay sintesi del PTCP

Legenda



Aree di concentrazione di
materiali archeologici - art.
3.21A.b2



Zone ed elementi di particolare interesse storico

Scala di acquisizione del dato: 1:25.000

Denominazione: Cà Bianca

Riferimento normativo: Norme di attuazione PTCP


Art: 3.21A.b2, Zone ed elementi di interesse storico-archeologico Aree di concentrazione di materiali archeologici, ecc

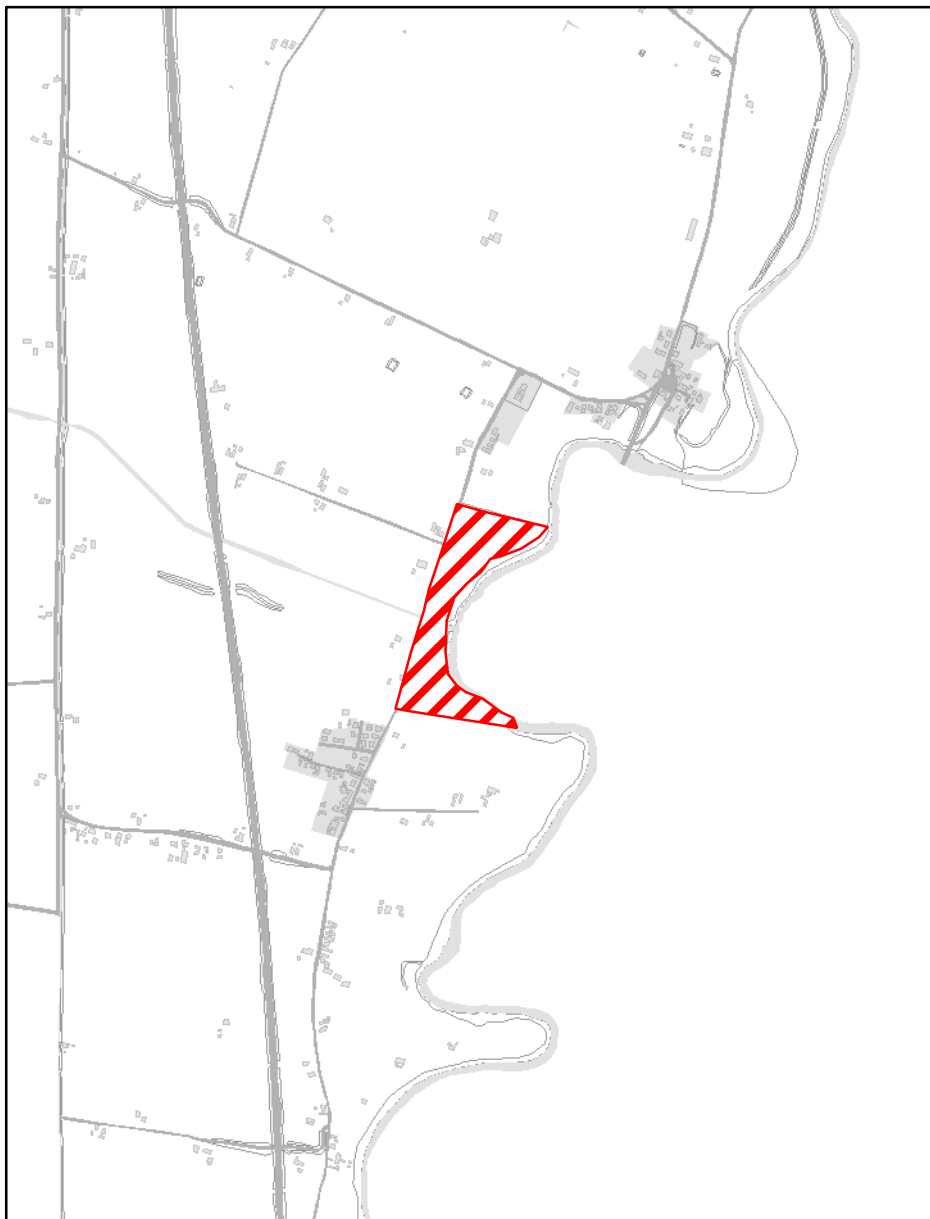
Atto di istituzione: DCR n.9 del 28/02/2006

Pubblicazione: BUR n.65 del 10/05/2006

RUE 10.3.1 - Overlay sintesi del PTCP

Legenda

 Aree di concentrazione di materiali archeologici - art. 3.21A.b2



Zone ed elementi di particolare interesse storico

Scala di acquisizione del dato: 1:25.000

Denominazione: Mensa

Riferimento normativo: Norme di attuazione PTCP

Art: 3.21A.b2, Zone ed elementi di interesse storico-archeologico Aree di concentrazione di materiali archeologici, ecc

Atto di istituzione: DCR n.9 del 28/02/2006

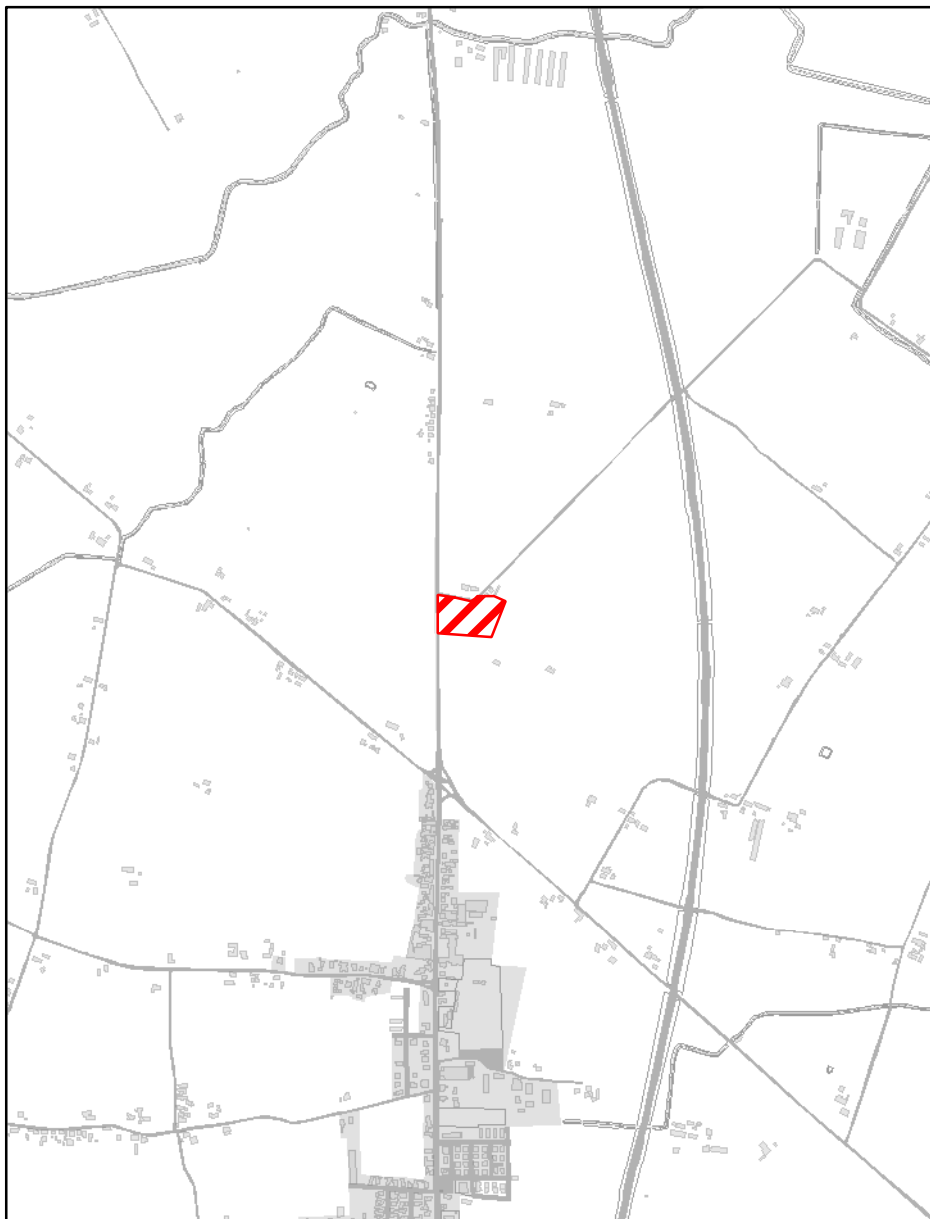
Pubblicazione: BUR n.65 del 10/05/2006

RUE 10.3.1 - Overlay sintesi del PTCP

Legenda



Aree di concentrazione di materiali archeologici - art. 3.21A.b2



Zone ed elementi di particolare interesse storico

Scala di acquisizione del dato: 1:25.000

Denominazione: Podere Danesi a S.Zaccaria

Riferimento normativo: Norme di attuazione PTCP


Art: 3.21A.b2, Zone ed elementi di interesse storico-archeologico Aree di concentrazione di materiali archeologici, ecc

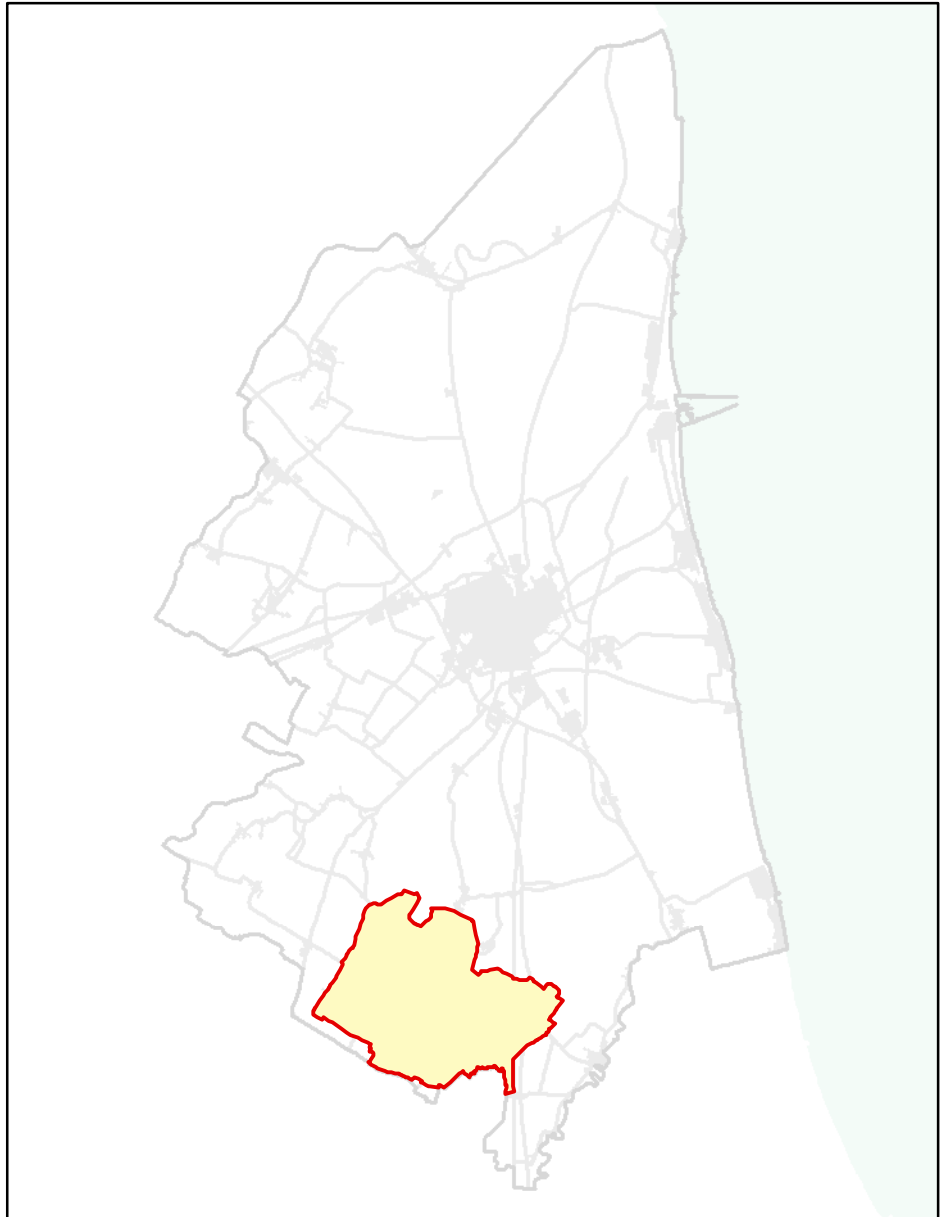
Atto di istituzione: DCR n.9 del 28/02/2006

Pubblicazione: BUR n.65 del 10/05/2006

RUE 10.3.1 - Overlay sintesi del PTCP

Legenda

 Aree di affioramento di materiali archeologici - art. 3.21A.b3



Zone ed elementi di particolare interesse storico

Scala di acquisizione del dato: 1:25.000

Riferimento normativo: Norme di attuazione PTCP

Art: 3.21A.b3, Zone ed elementi di interesse storico-archeologico Aree di affioramento di materiali archeologici



Atto di istituzione: DCR n.9 del 28/02/2006

Pubblicazione: BUR n.65 del 10/05/2006

RUE 10.3.1 - Overlay sintesi del PTCP

Legenda

Sottocategoria

 Città delle colonie Colonie marine

Zone ed elementi di particolare interesse storico

Riferimento normativo: Norme di attuazione PTCP

Art: 3.16, Città delle colonie e Colonie Marine Città delle colonie



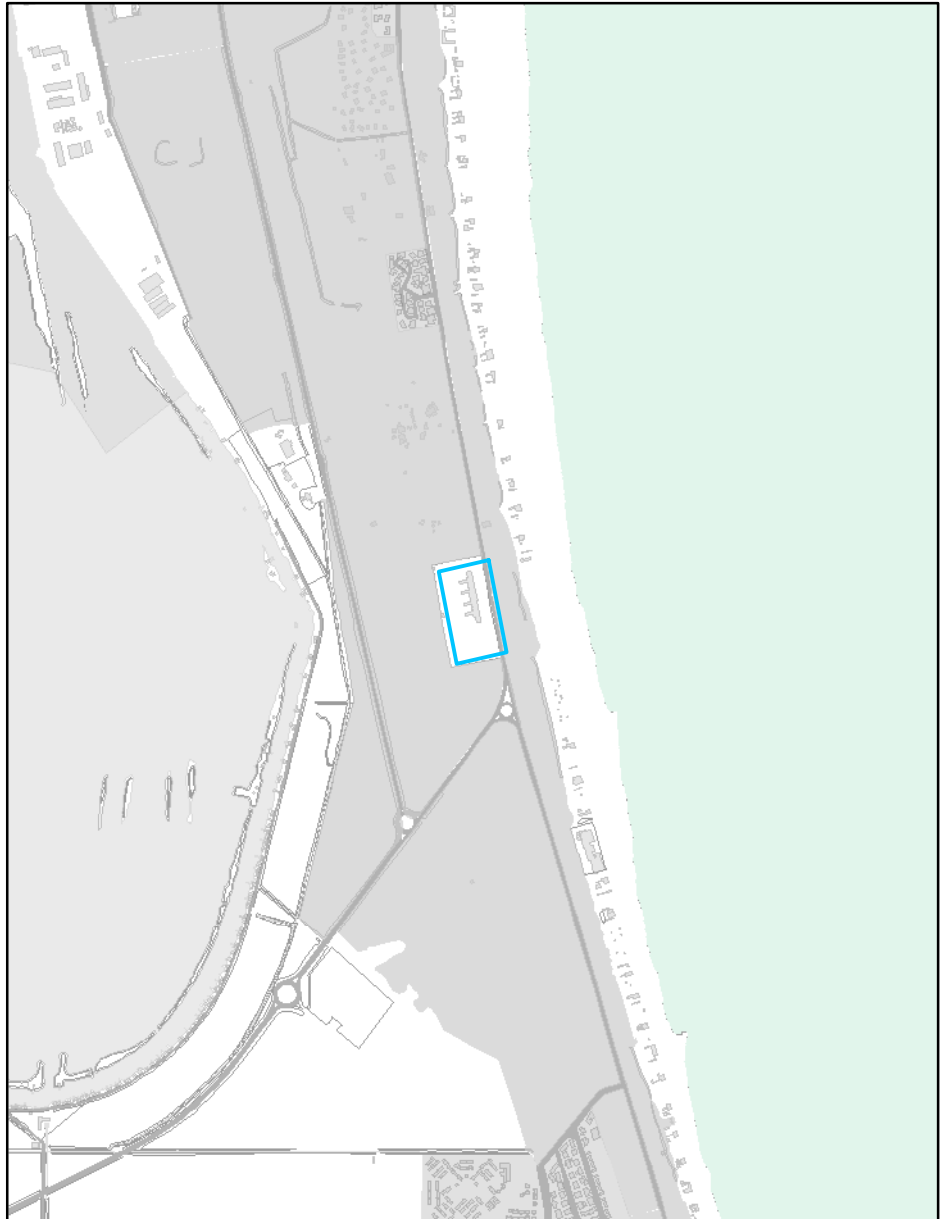
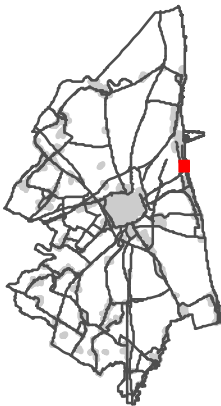
Atto di istituzione: DCR n.9 del 28/02/2006

Pubblicazione: BUR n.65 del 10/05/2006

RUE 10.3.1 - Overlay sintesi del PTCP

Legenda

Sottocategoria

 Città delle colonie Colonie marine

Zone ed elementi di particolare interesse storico

Riferimento normativo: Norme di attuazione PTCP

Art: 3.16, Città delle colonie e Colonie Marine Città delle colonie



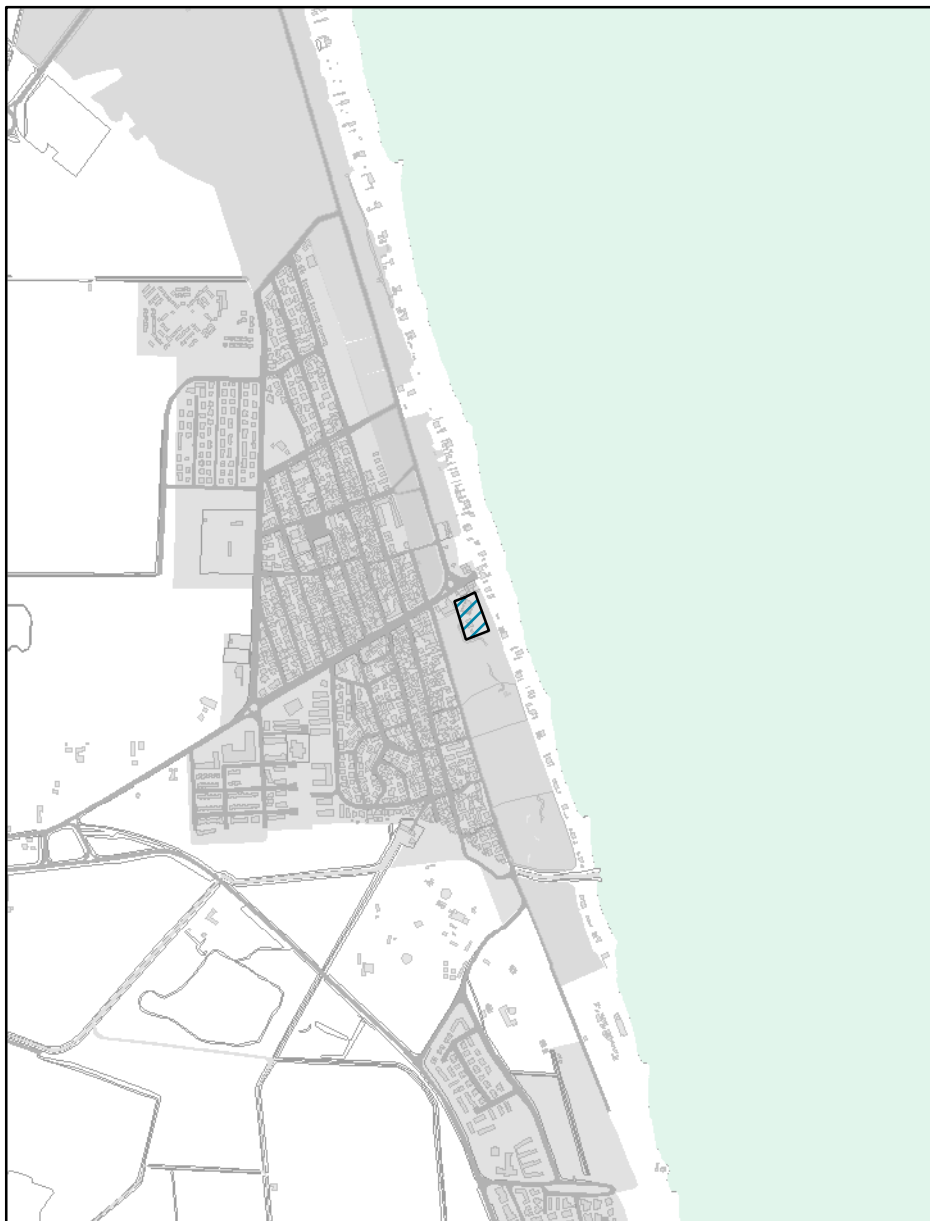
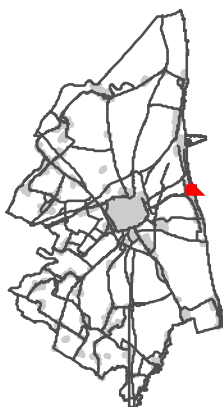
Atto di istituzione: DCR n.9 del 28/02/2006

Pubblicazione: BUR n.65 del 10/05/2006

RUE 10.3.1 - Overlay sintesi del PTCP

Legenda

Sottocategoria

 Città delle colonie Colonie marine

Zone ed elementi di particolare interesse storico

Riferimento normativo: Norme di attuazione PTCP


Art: 3.16, Città delle colonie e Colonie Marine Colonie marine

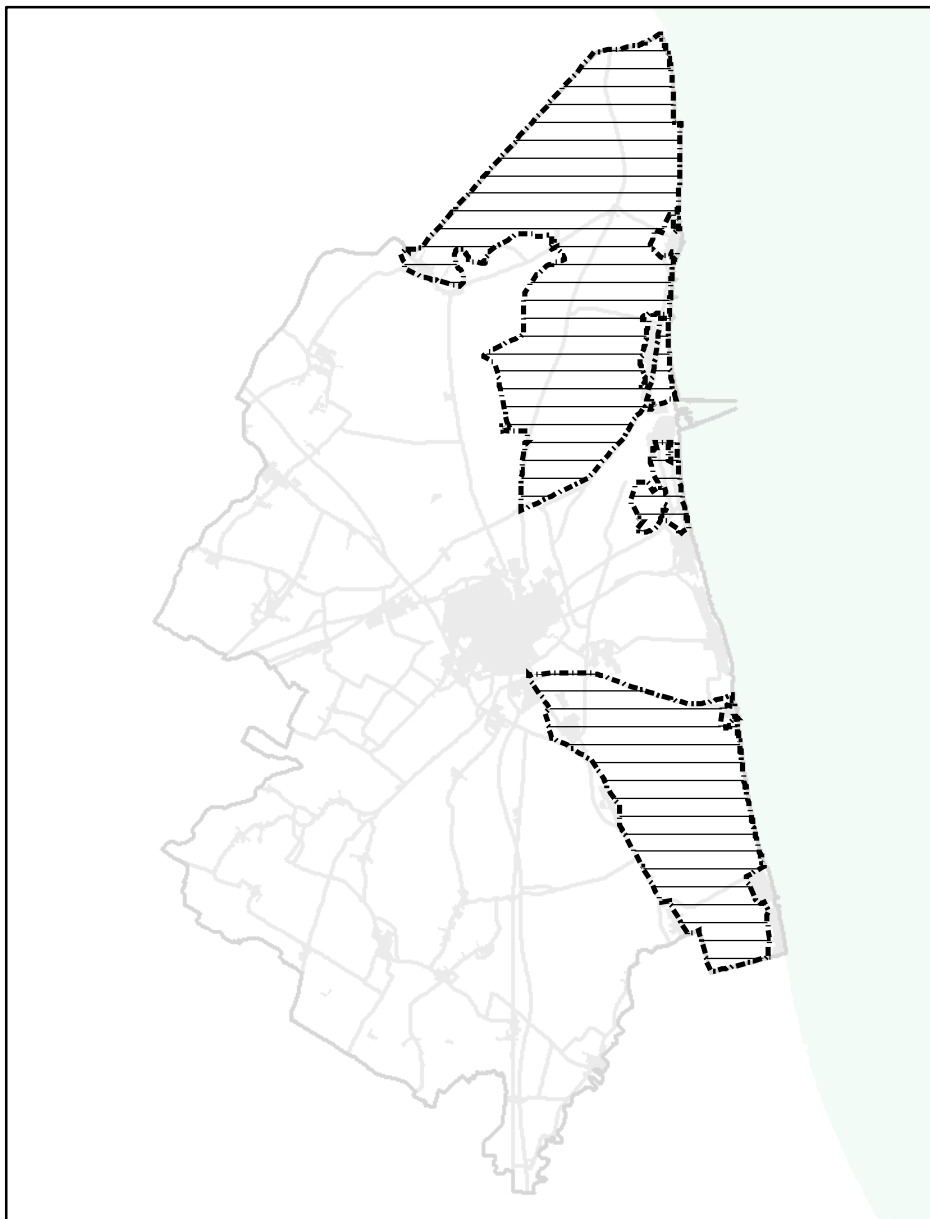
Atto di istituzione: DCR n.9 del 28/02/2006

Pubblicazione: BUR n.65 del 10/05/2006

RUE 10.3.1 - Overlay sintesi del PTCP

Legenda

 Parchi regionali - art. 7.4



Progetti di valorizzazione

Scala di acquisizione del dato: 1:25.000

Riferimento normativo: Norme di attuazione PTCP


Art: 7.4, Tutela della biodiversità e valorizzazione degli ecosistemi: obiettivi e strumenti

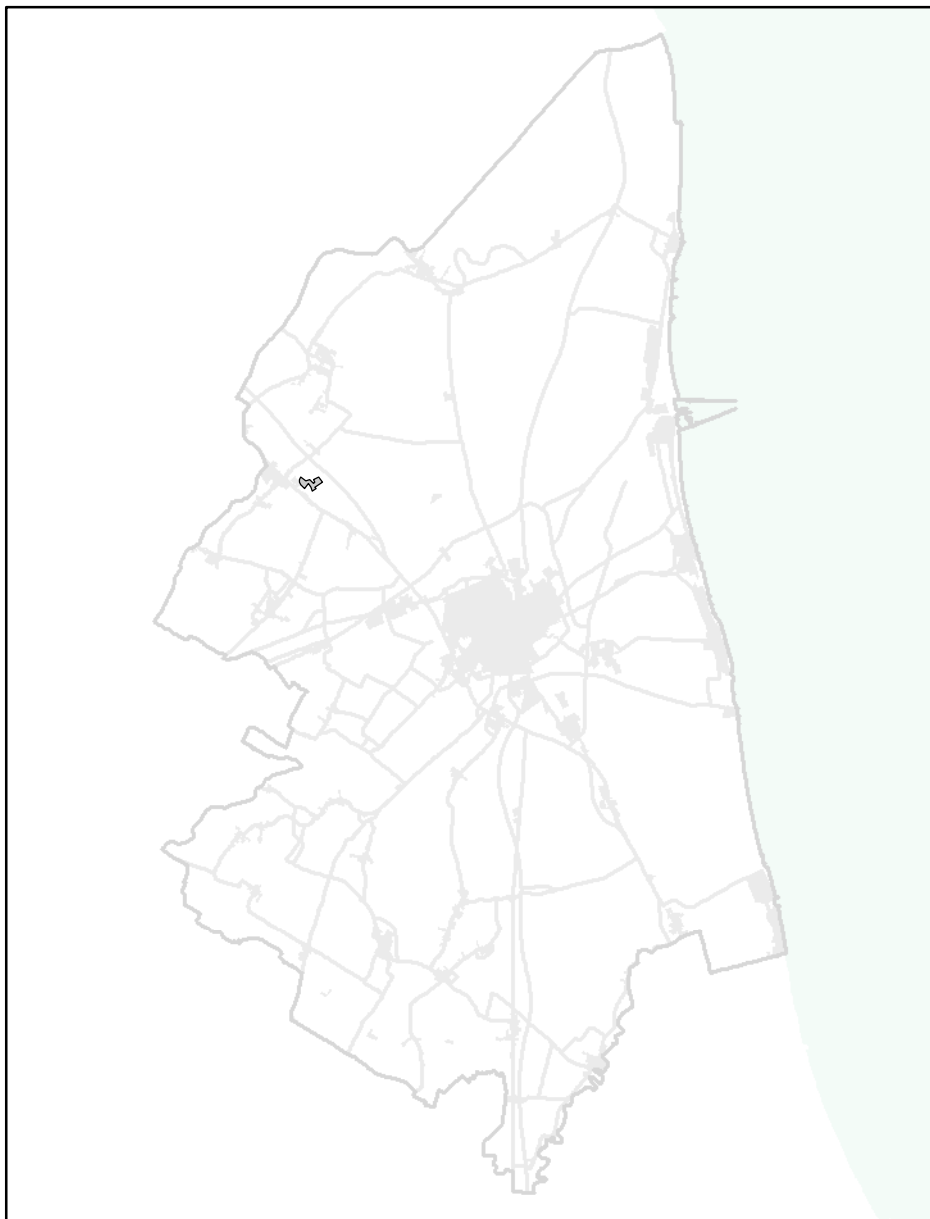
Atto di istituzione: DCR n.9 del 28/02/2006

Pubblicazione: BUR n.65 del 10/05/2006

RUE 10.3.1 - Overlay sintesi del PTCP

Legenda

 Aree studio - art. 7.6



Aree di valorizzazione

Scala di acquisizione del dato: 1:25.000

Riferimento normativo: Norme di attuazione PTCP

Art: 7.6, Progetti di tutela, recupero e valorizzazione ed 'aree studio' Aree studio

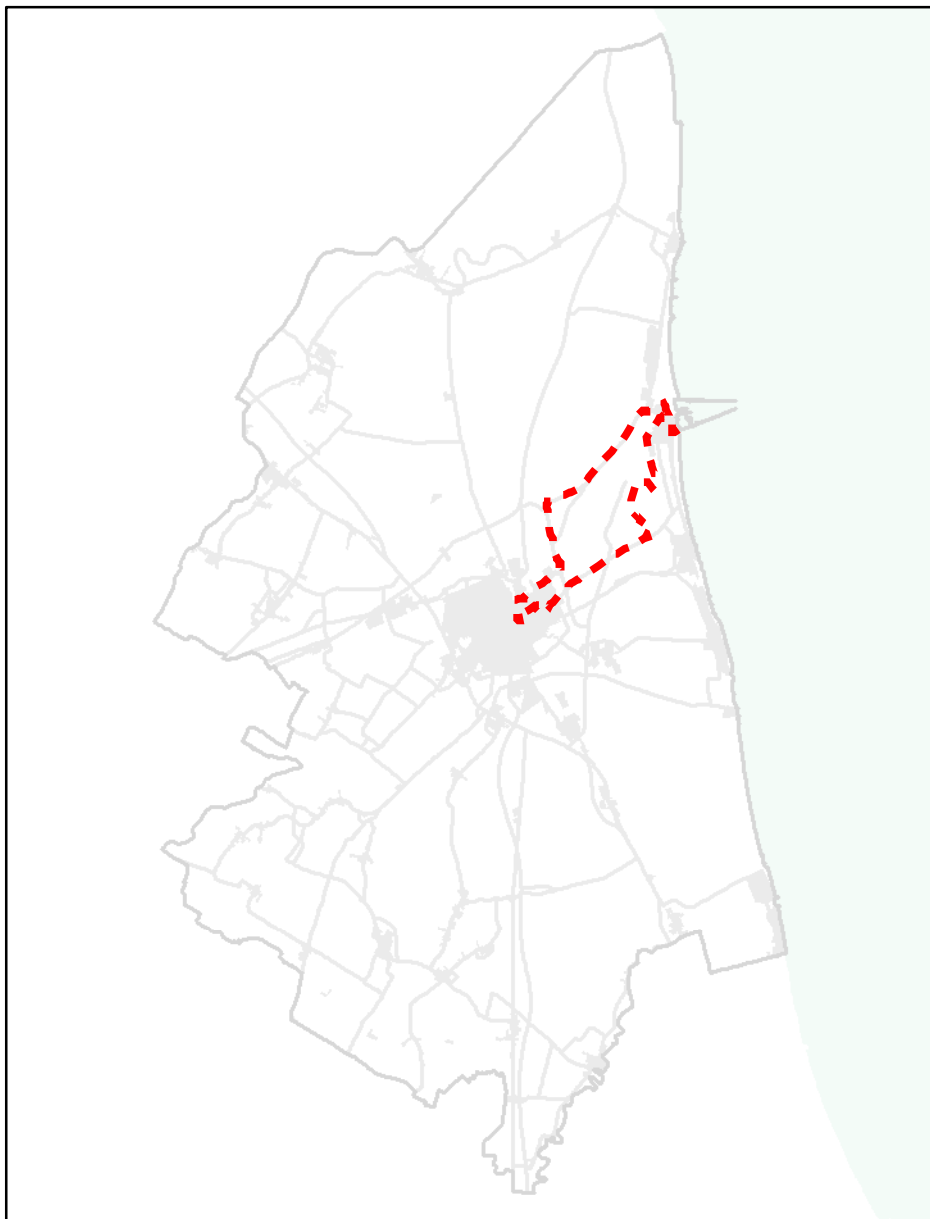
Atto di istituzione: DCR n.9 del 28/02/2006

Pubblicazione: BUR n.65 del 10/05/2006

RUE 10.3.1 - Overlay sintesi del PTCP

Legenda

- ■ Perimetro del P.R. del Porto -
art. 3.12



Scala di acquisizione del dato: 1:25.000

Riferimento normativo: Norme di attuazione PTCP


Art: 3.12, Sistema costiero P.R. del Porto

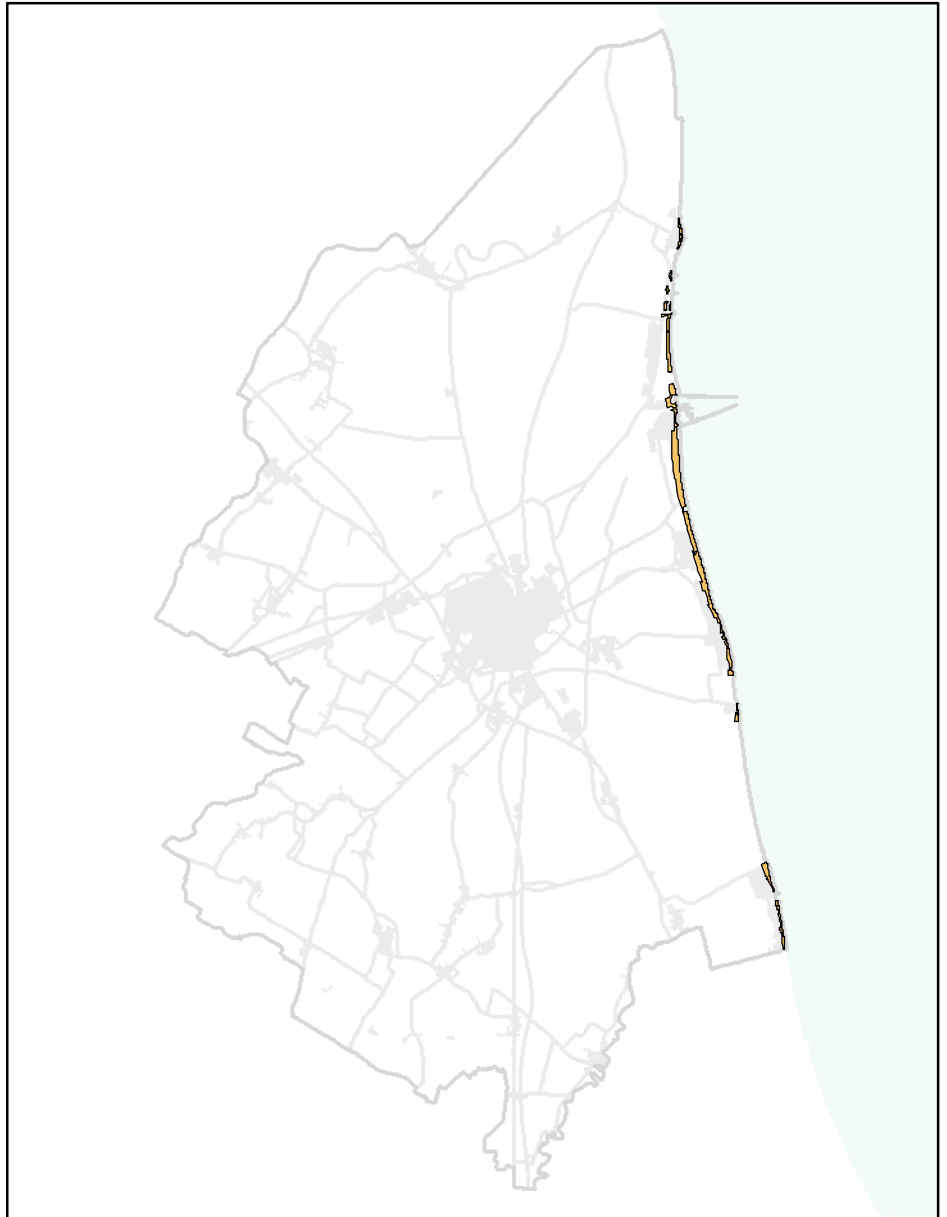
Atto di istituzione: DCR n.9 del 28/02/2006

Pubblicazione: BUR n.65 del 10/05/2006

RUE 10.3.1 - Overlay sintesi del PTCP

Legenda

 Zone di riqualificazione della costa e dell'arenile - art. 3.13



Sistemi e zone strutturanti la forma del territorio - Costa

Scala di acquisizione del dato: 1:25.000

Riferimento normativo: Norme di attuazione PTCP


Art: 3.13, Zone di riqualificazione della costa e dell'arenile

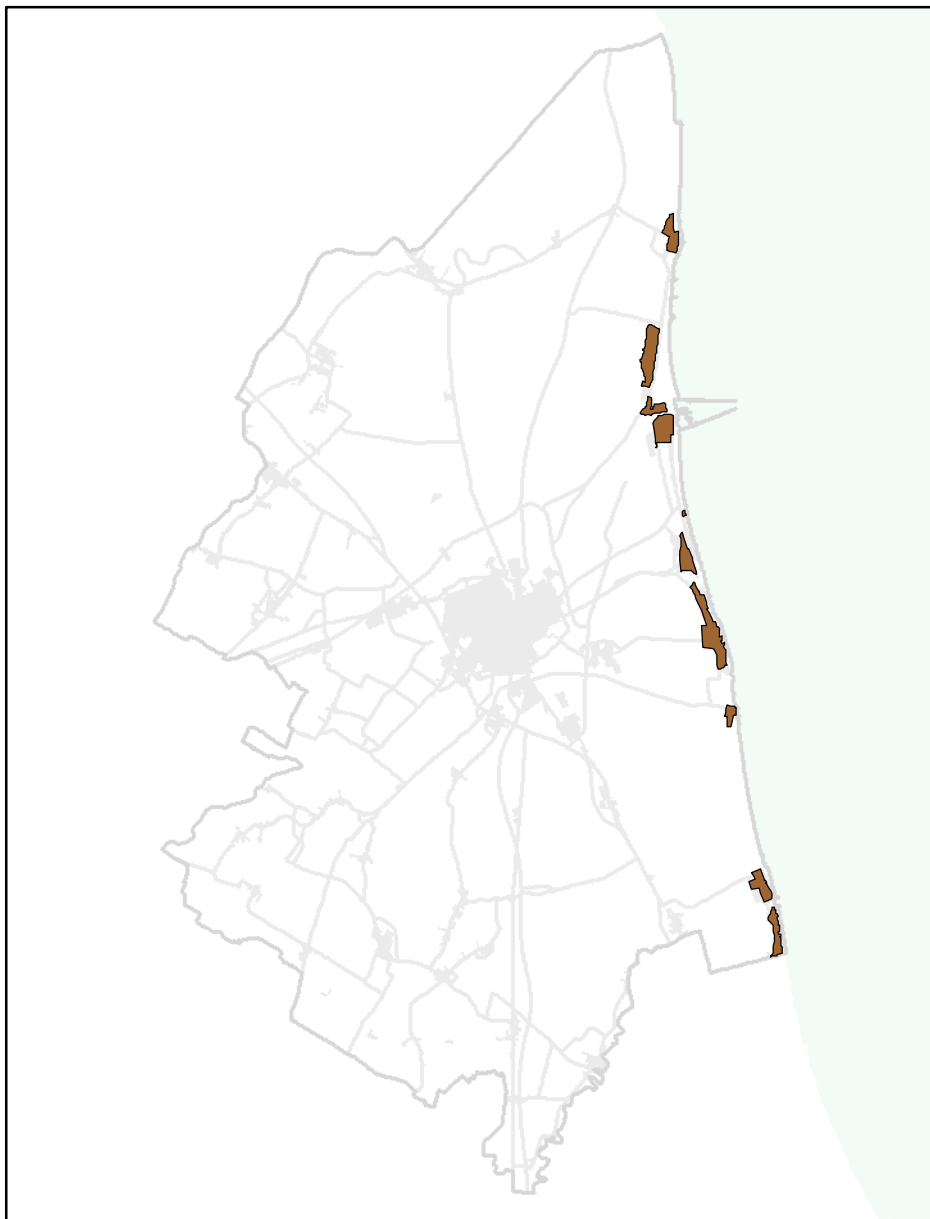
Atto di istituzione: DCR n.9 del 28/02/2006

Pubblicazione: BUR n.65 del 10/05/2006

RUE 10.3.1 - Overlay sintesi del PTCP

Legenda

 Zone urbanizzate in ambito costiero - art. 3.14



Sistemi e zone strutturanti la forma del territorio - Costa

Scala di acquisizione del dato: 1:25.000

Titolo: Zone ed elementi di particolare interesse paesaggistico-ambientale, Sistemi e zone strutturanti la forma del territorio, Costa

Riferimento normativo: Norme di attuazione PTCP


Art: 3.14, Zone urbanizzate in ambito costiero

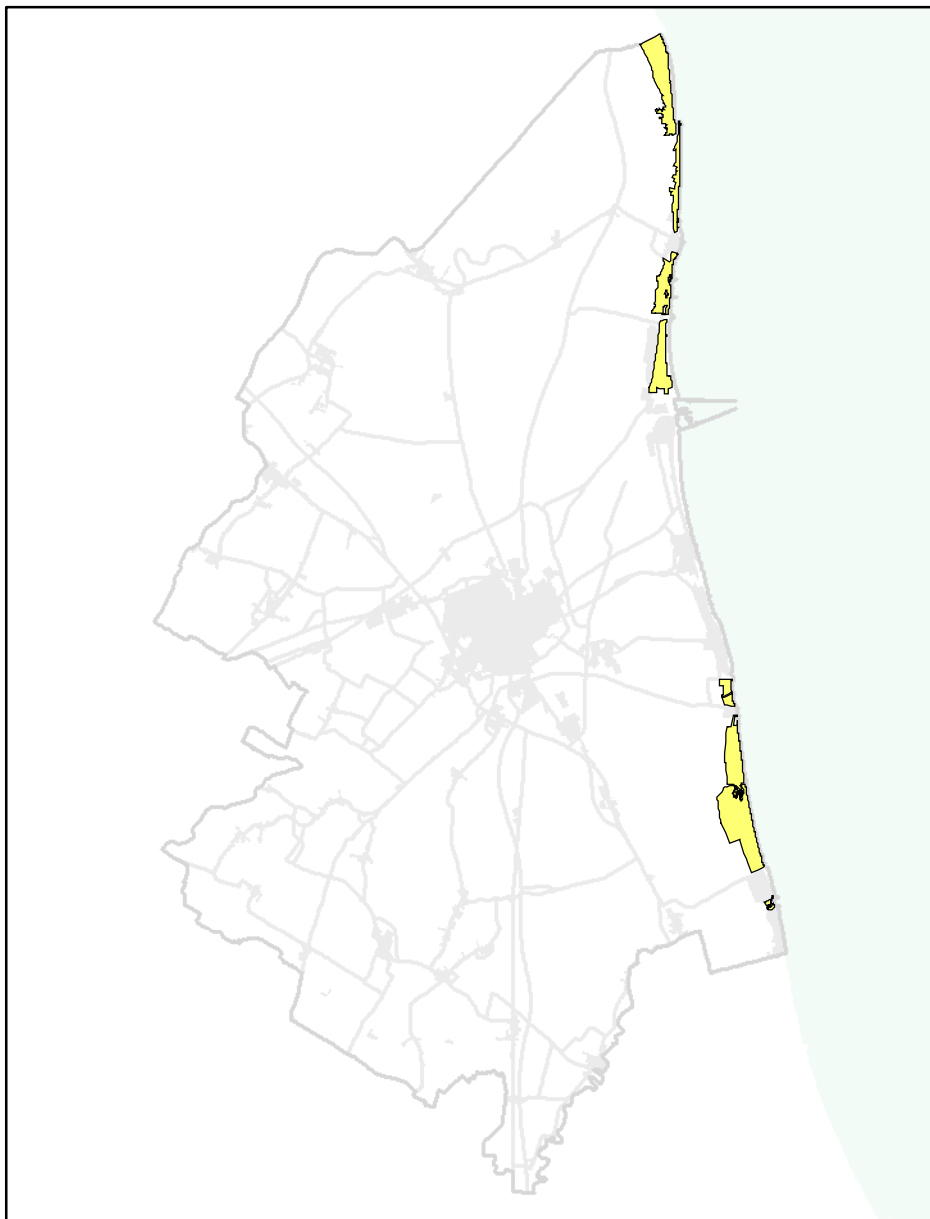
Atto di istituzione: DCR n.9 del 28/02/2006

Pubblicazione: BUR n.65 del 10/05/2006

RUE 10.3.1 - Overlay sintesi del PTCP

Legenda

 Zone di tutela della costa e dell'arenile - art. 3.15



Sistemi e zone strutturanti la forma del territorio - Costa

Scala di acquisizione del dato: 1:25.000

Riferimento normativo: Norme di attuazione PTCP


Art: 3.15, Zone di tutela della costa e dell'arenile

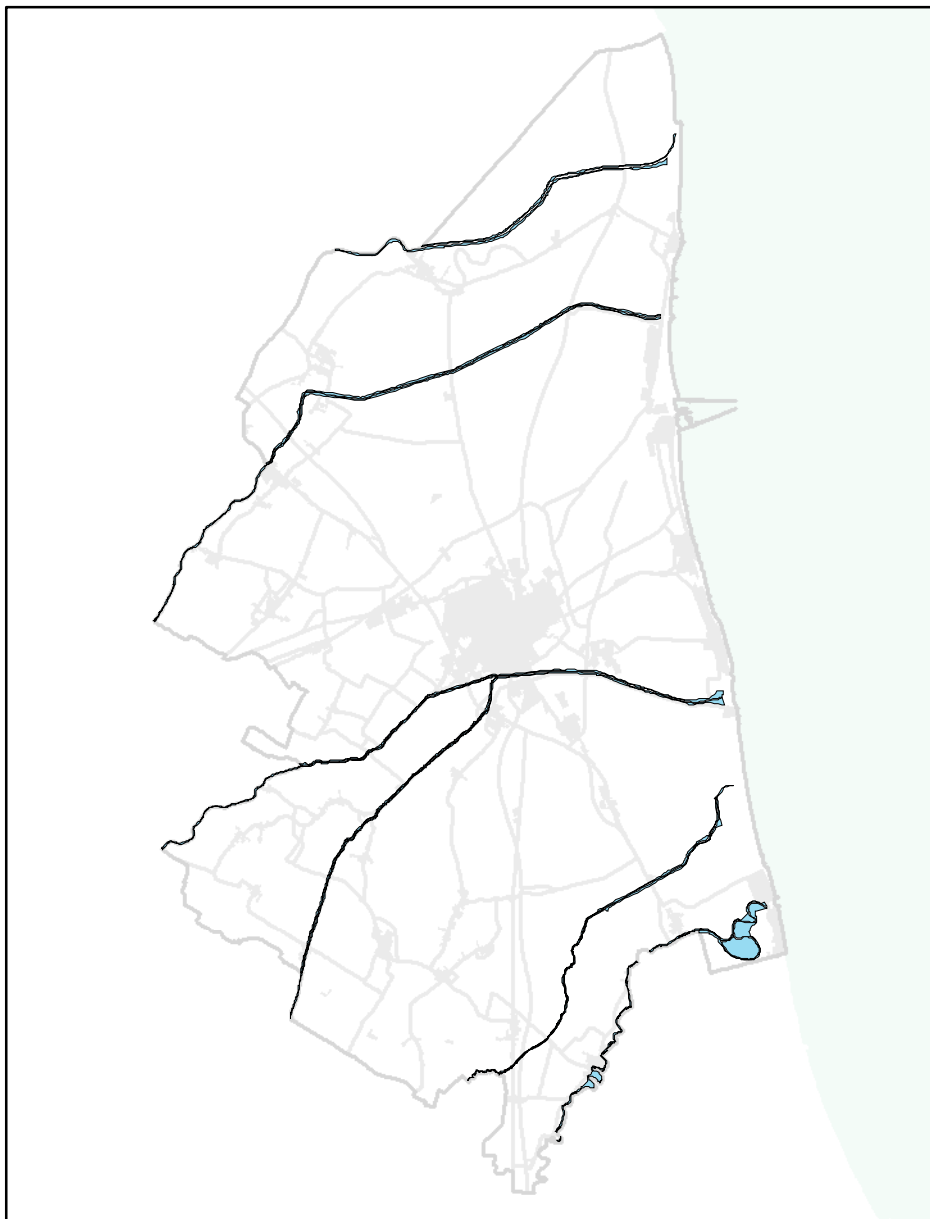
Atto di istituzione: DCR n.9 del 28/02/2006

Pubblicazione: BUR n.65 del 10/05/2006

RUE 10.3.1 - Overlay sintesi del PTCP

Legenda

 Zone di tutela di laghi, bacini e corsi d'acqua - art.3.17.B

**Sistemi e zone strutturanti la forma del territorio - Laghi, corsi d'acqua e acque sotterranee**

Scala di acquisizione del dato: 1:25.000

Riferimento normativo: Norme di attuazione PTCP


Art: 3.17, Zone di tutela dei caratteri ambientali di laghi, bacini e corsi d'acqua Zone di tutela ordinaria

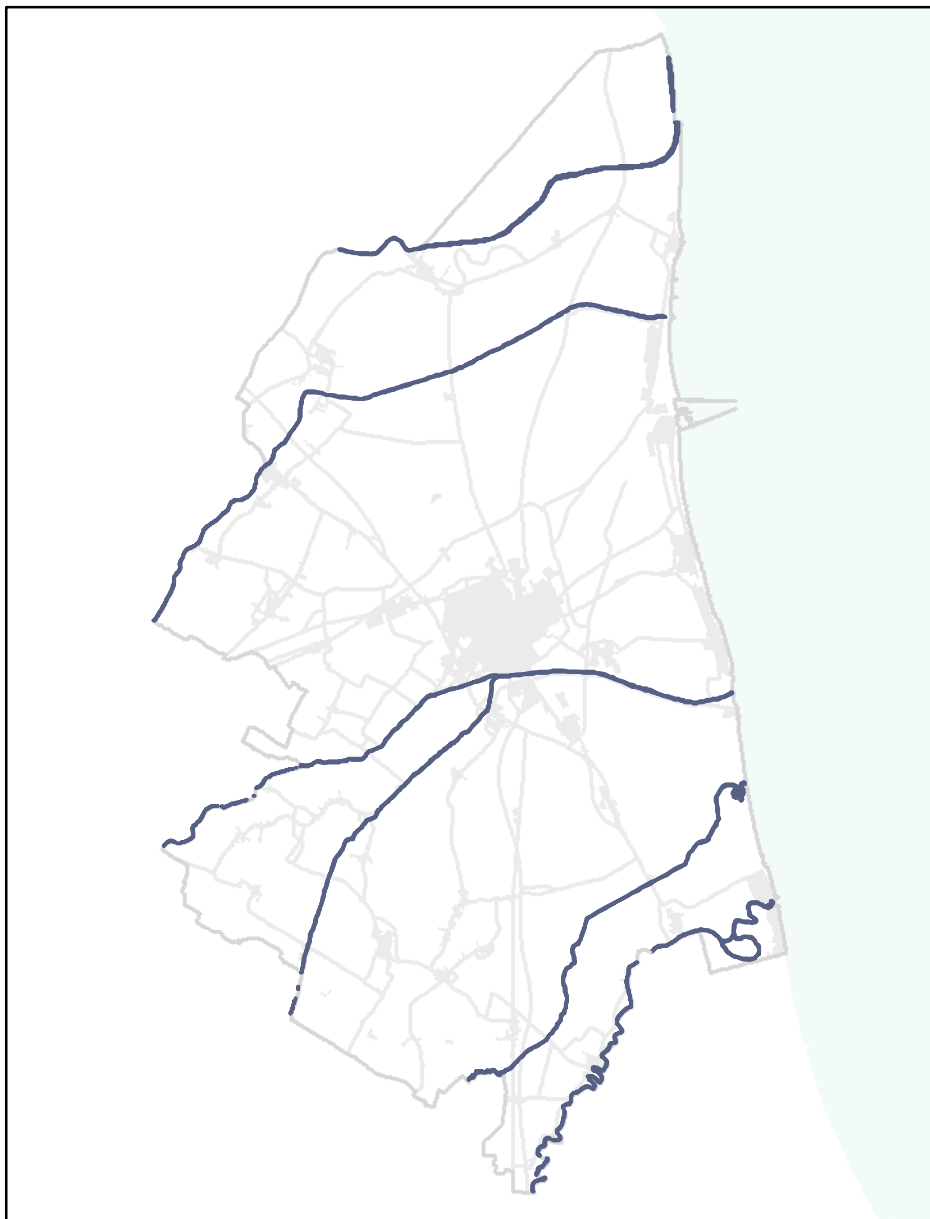
Atto di istituzione: DCR n.9 del 28/02/2006

Pubblicazione: BUR n.65 del 10/05/2006

RUE 10.3.1 - Overlay sintesi del PTCP

Legenda

 Invasi ed alvei di laghi, bacini e corsi d'acqua - art. 3.18



Sistemi e zone strutturanti la forma del territorio - Laghi, corsi d'acqua e acque sotterranee

Scala di acquisizione del dato: 1:25.000

Riferimento normativo: Norme di attuazione PTCP

Art: 3.18, Invasi ed alvei di laghi, bacini e corsi d'acqua

Atto di istituzione: DCR n.9 del 28/02/2006


Pubblicazione: BUR n.65 del 10/05/2006

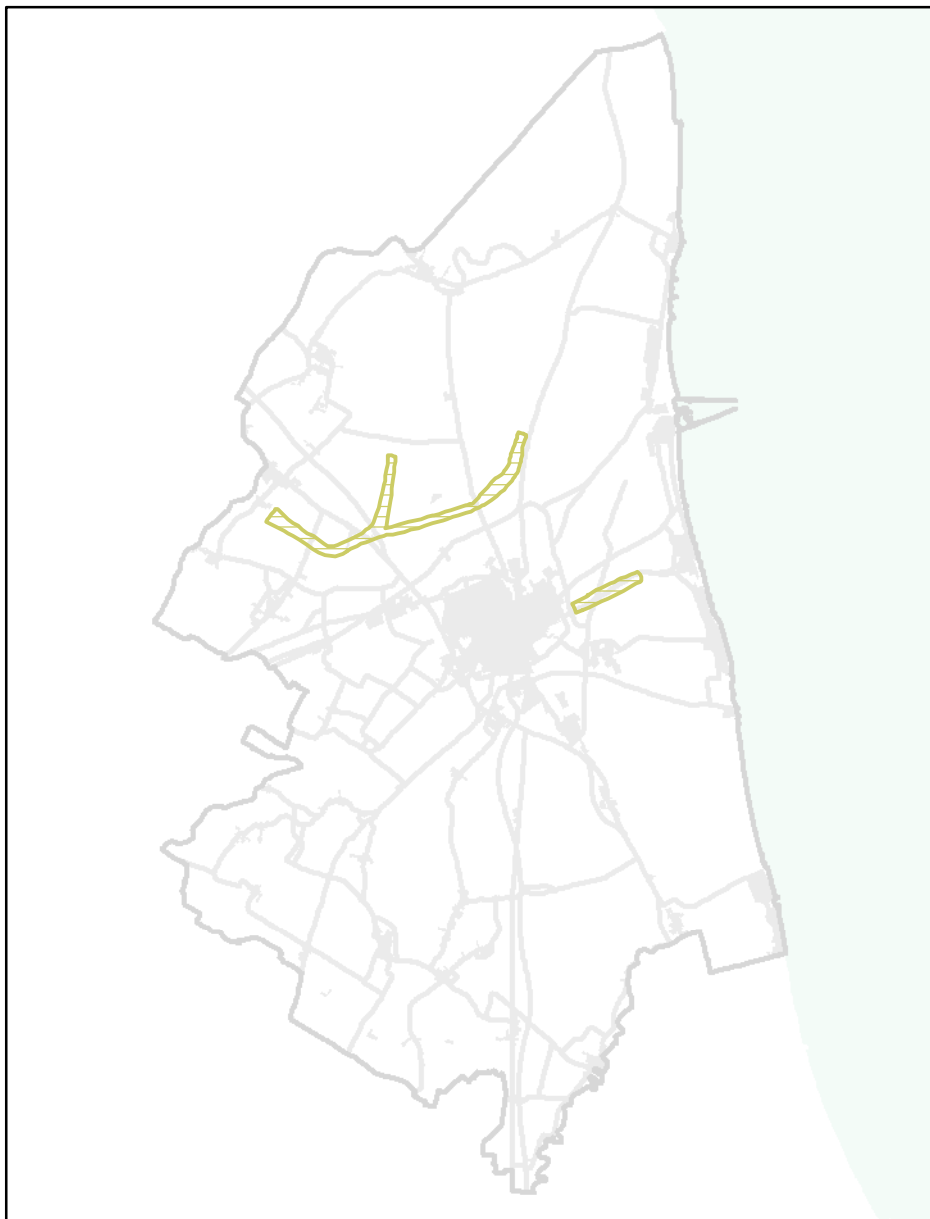
RUE 10.3.2

OVERLAY SINTESI DEL PTCP: DOSSI, PALEODOSSI E SISTEMI DUNOSI

RUE 10.3.2 - Overlay sintesi del PTCP dossi, paleodossi e sistemi dunosi

Legenda

 Paleodossi fluviali
particolarmente pronunciati
art3.20a



Scala di acquisizione del dato: 1:25.000

Riferimento normativo: Norme di attuazione PTCP


Art: 3.20a, Particolari disposizioni di tutela di specifici elementi: dossi di pianura e calanchi
a) Paleodossi fluviali particolarmente pronunciati

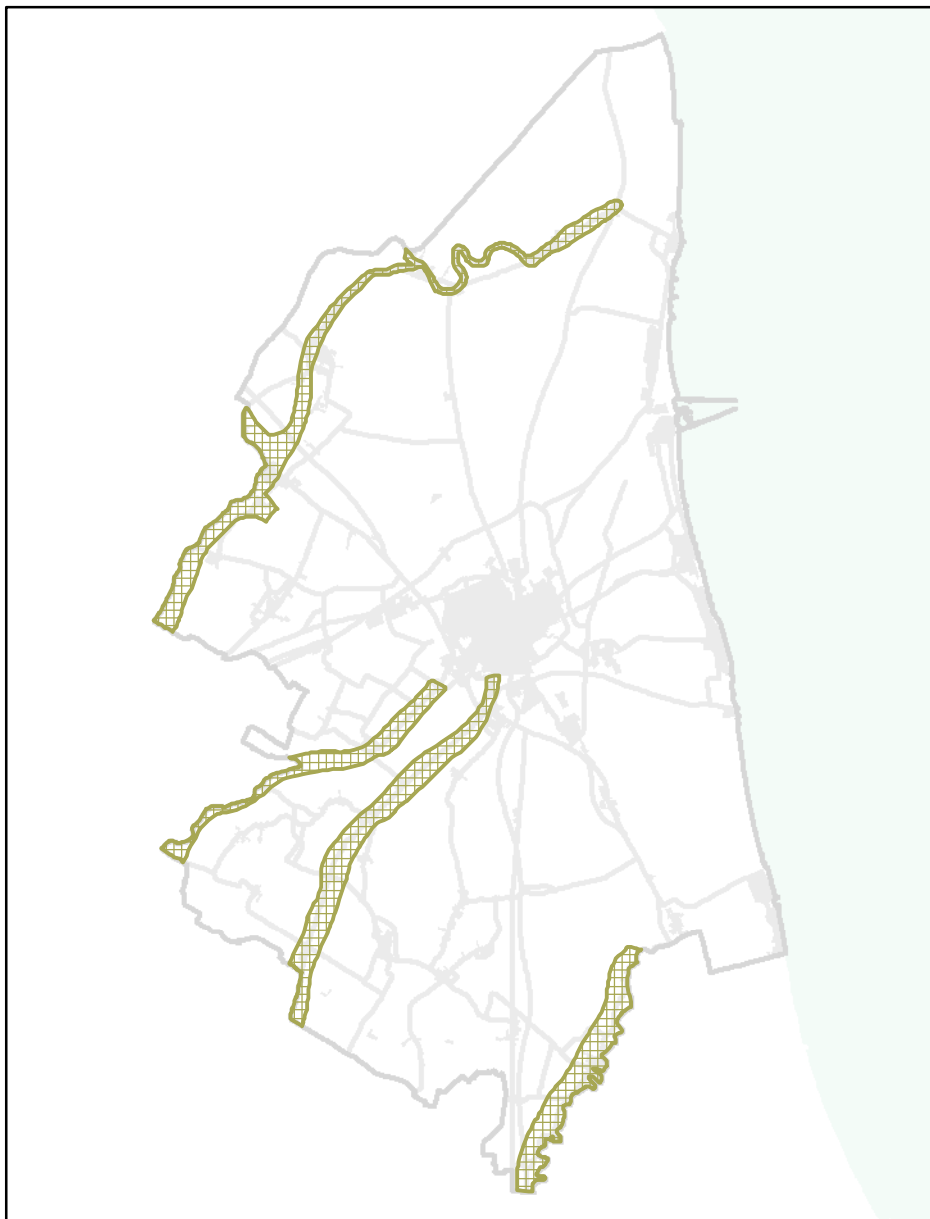
Atto di istituzione: DCR n.9 del 28/02/2006

Pubblicazione: BUR n.65 del 10/05/2006

RUE 10.3.2 - Overlay sintesi del PTCP dossi, paleodossi e sistemi dunosi

Legenda

 Dossi di ambito fluviale recente art3.20b



Scala di acquisizione del dato: 1:25.000

Riferimento normativo: Norme di attuazione PTCP

Art: 3.20b, Particolari disposizioni di tutela di specifici elementi: dossi di pianura e calanchi b)

Dossi di ambito fluviale recente

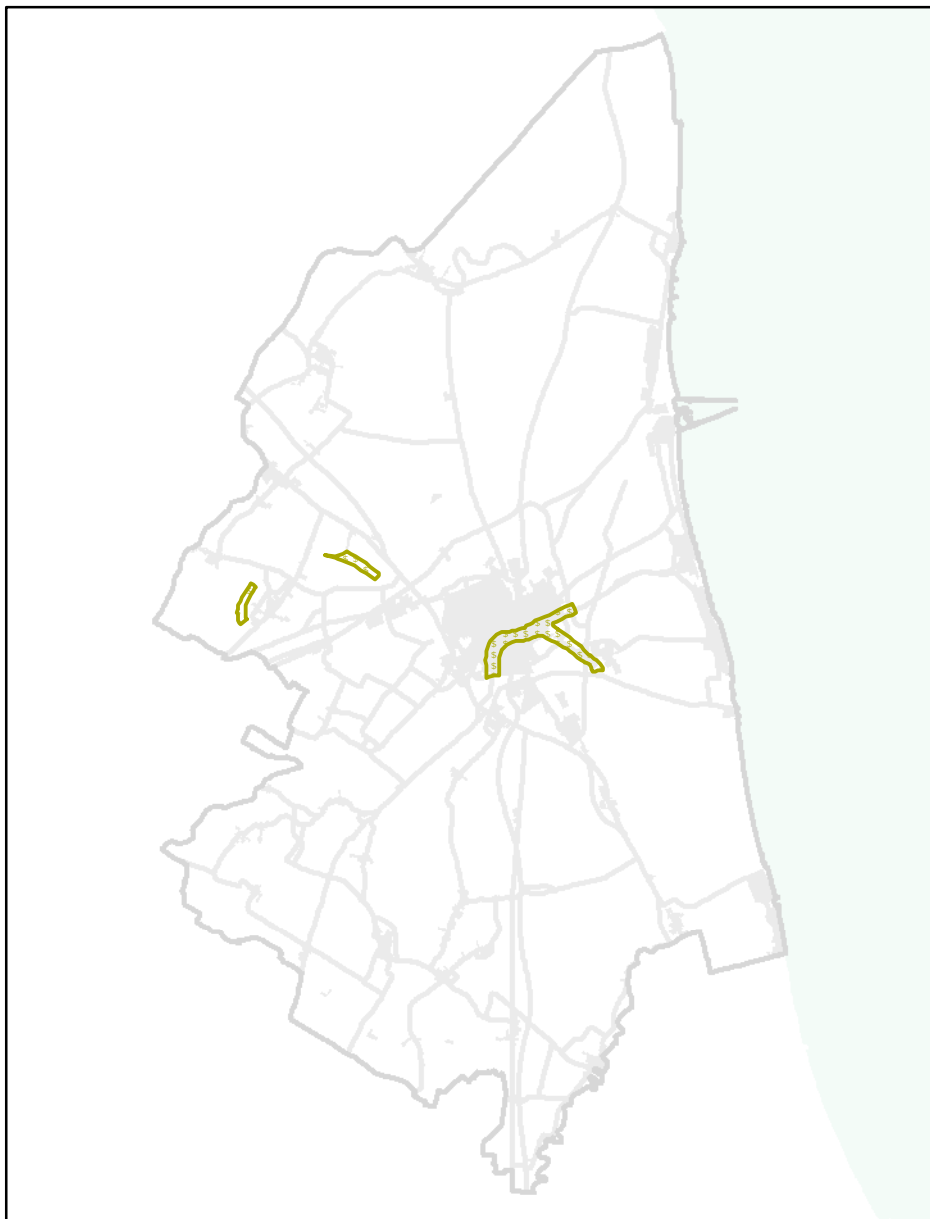
Atto di istituzione: DCR n.9 del 28/02/2006

Pubblicazione: BUR n.65 del 10/05/2006

RUE 10.3.2 - Overlay sintesi del PTCP dossi, paleodossi e sistemi dunosi

Legenda

c) Paleodossi di modesta rilevanza che a causa di profonde trasformazioni di carattere urbanistico o a seguito di bonifiche fondiari, hanno perso la morfologia e il micro rilievo originario



Scala di acquisizione del dato: 1:25.000

Riferimento normativo: Norme di attuazione PTCP

Art: 3.20c, Particolari disposizioni di tutela di specifici elementi: dossi di pianura e calanchi c)
Paleodossi di modesta rilevanza che a causa di profonde trasformazioni di carattere urbanistico o a seguito di bonifiche fondiari, hanno perso la morfologia e il micro rilievo originario

Atto di istituzione: DCR n.9 del 28/02/2006

Pubblicazione: BUR n.65 del 10/05/2006

Nota: Classificazione operata dal Comune con l'approvazione del RUE (APPROVATO il 28/07/09 con Delibera di CC. n.77035/133 PUBBLICATO il 26/08/09 sul B.U.R. n° 152/2009) come demandato dall'art.3.20 c.2.(D) del PTCP.

RUE 10.3.2 - Overlay sintesi del PTCP dossi, paleodossi e sistemi dunosi

Legenda

- c) Paleodossi di modesta rilevanza da sottoporre alla direttiva di cui al comma 4 e alle prescrizioni di cui al comma 8 e 8bis dell'art.3.20 del vigente PTCP



Scala di acquisizione del dato: 1:25.000

Riferimento normativo: Norme di attuazione PTCP


Art: 3.20c, Particolari disposizioni di tutela di specifici elementi: dossi di pianura e calanchi c) Paleodossi di modesta rilevanza che a causa di profonde trasformazioni di carattere urbanistico o a seguito di bonifiche fondiarie, hanno perso la morfologia e il micro rilievo originario

Atto di istituzione: DCR n.9 del 28/02/2006

Pubblicazione: BUR n.65 del 10/05/2006

RUE 10.3.2 - Overlay sintesi del PTCP dossi, paleodossi e sistemi dunosi

Legenda

 Sistemi dunosi costieri di
rilevanza storico documentale
paesistica art3.20d



Scala di acquisizione del dato: 1:25.000

Riferimento normativo: Norme di attuazione PTCP


Art: 3.20d, Particolari disposizioni di tutela di specifici elementi: dossi di pianura e calanchi d)
Sistemi dunosi costieri di rilevanza storico documentale paesistica

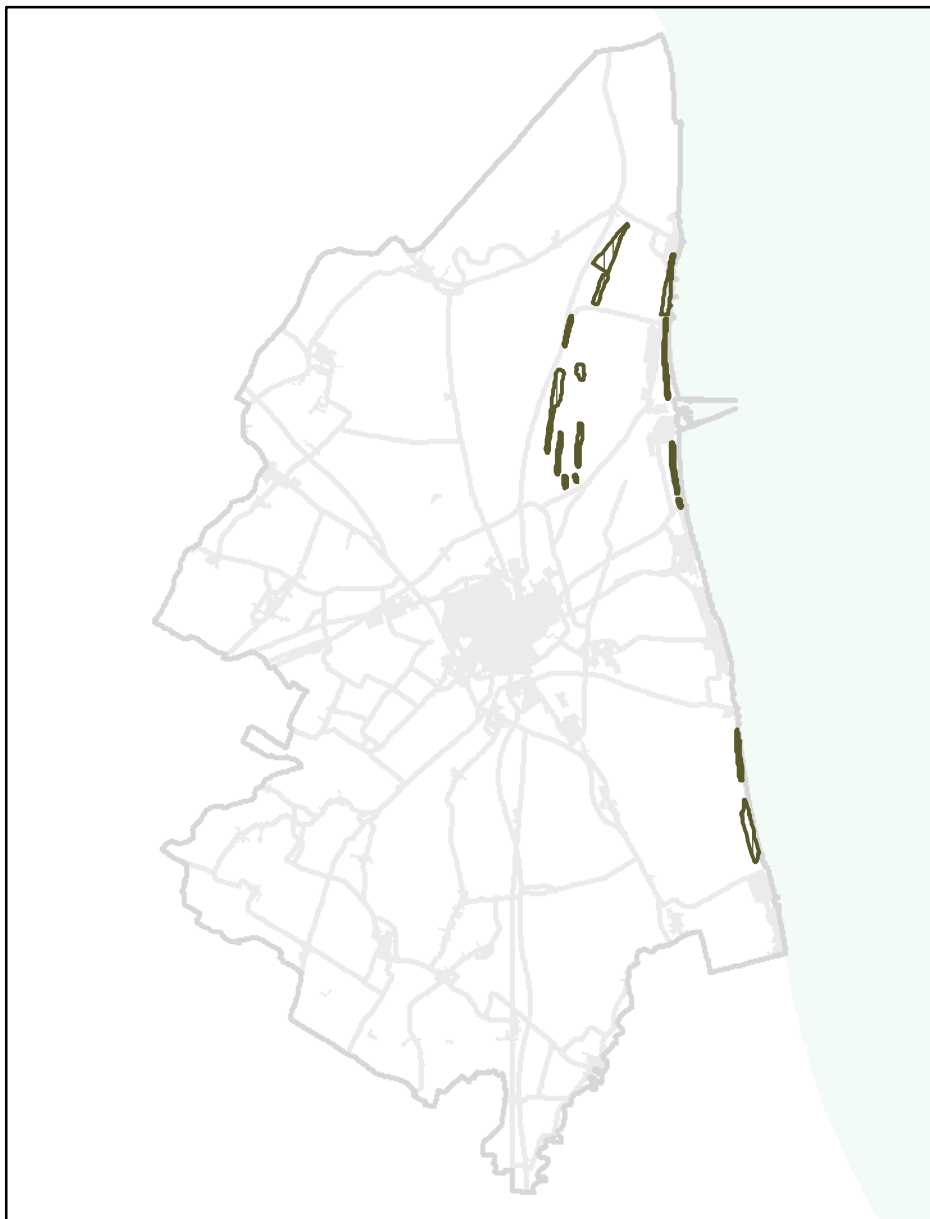
Atto di istituzione: DCR n.9 del 28/02/2006

Pubblicazione: BUR n.65 del 10/05/2006

RUE 10.3.2 - Overlay sintesi del PTCP dossi, paleodossi e sistemi dunosi

Legenda

 Sistemi dunosi costieri di
rilevanza idrogeologica
art3.20e



Scala di acquisizione del dato: 1:25.000

Riferimento normativo: Norme di attuazione PTCP

Art: 3.20e, Particolari disposizioni di tutela di specifici elementi: dossi di pianura e calanchi e)
Sistemi dunosi costieri di rilevanza idrogeologica

Atto di istituzione: DCR n.9 del 28/02/2006

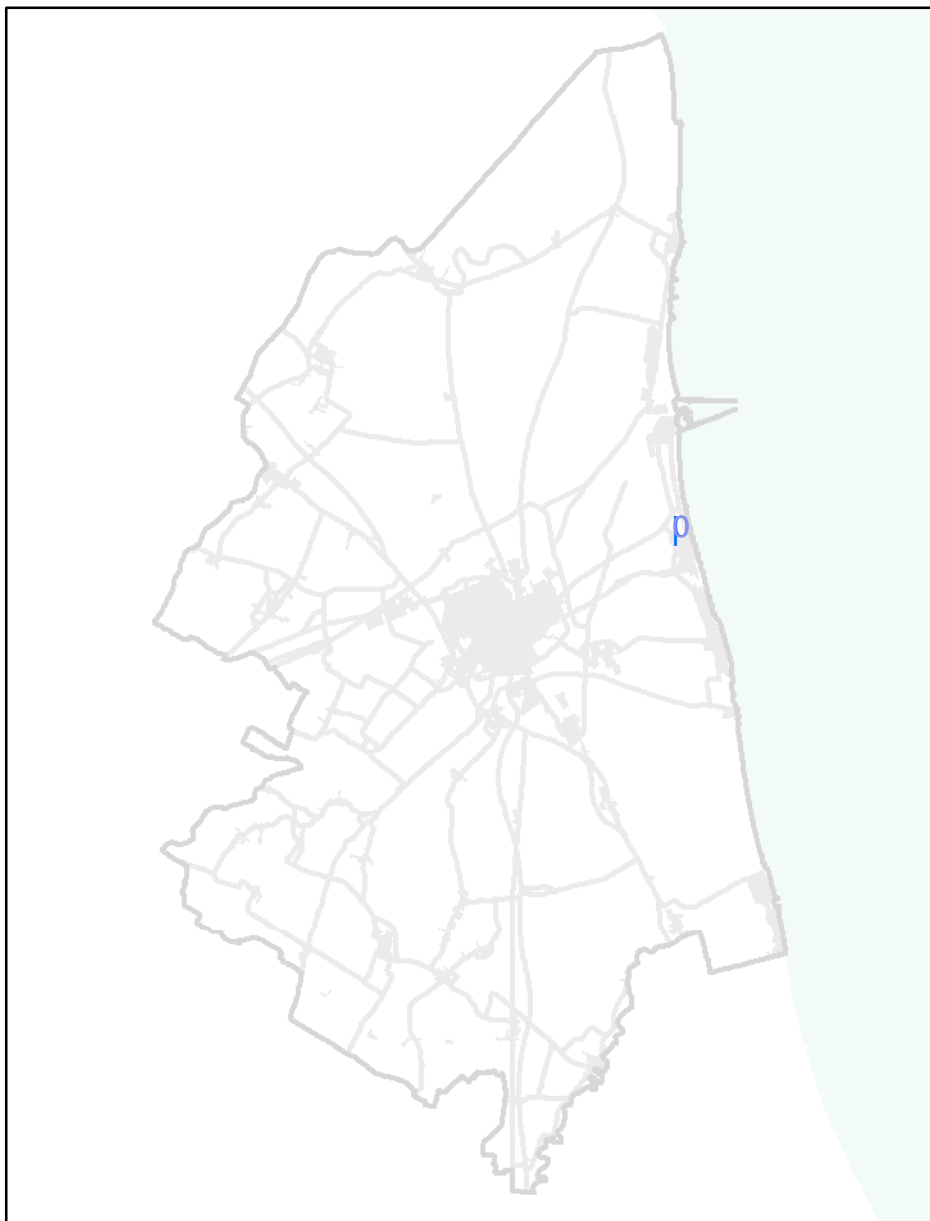
Pubblicazione: BUR n.65 del 10/05/2006

RUE 10.3.3

**OVERLAY SINTESI DEL PTCP: PIANO PROVINCIALE DI GESTIONE DEI
RIFIUTI (PPGR) E PIANO REGIONALE DI TUTELA DELLE
ACQUE (PRTA)**

RUE 10.3.3 - Overlay sintesi del PTCP - Piano Provinciale di Gestione dei Rifiuti (PPGR) - Piano Regionale di Tutela delle Acque (PRTA)**Legenda**

p Sorgenti termali

**Tutela delle Acque**

Scala di acquisizione del dato: 1:25.000


Riferimento normativo: Norme di attuazione PTA

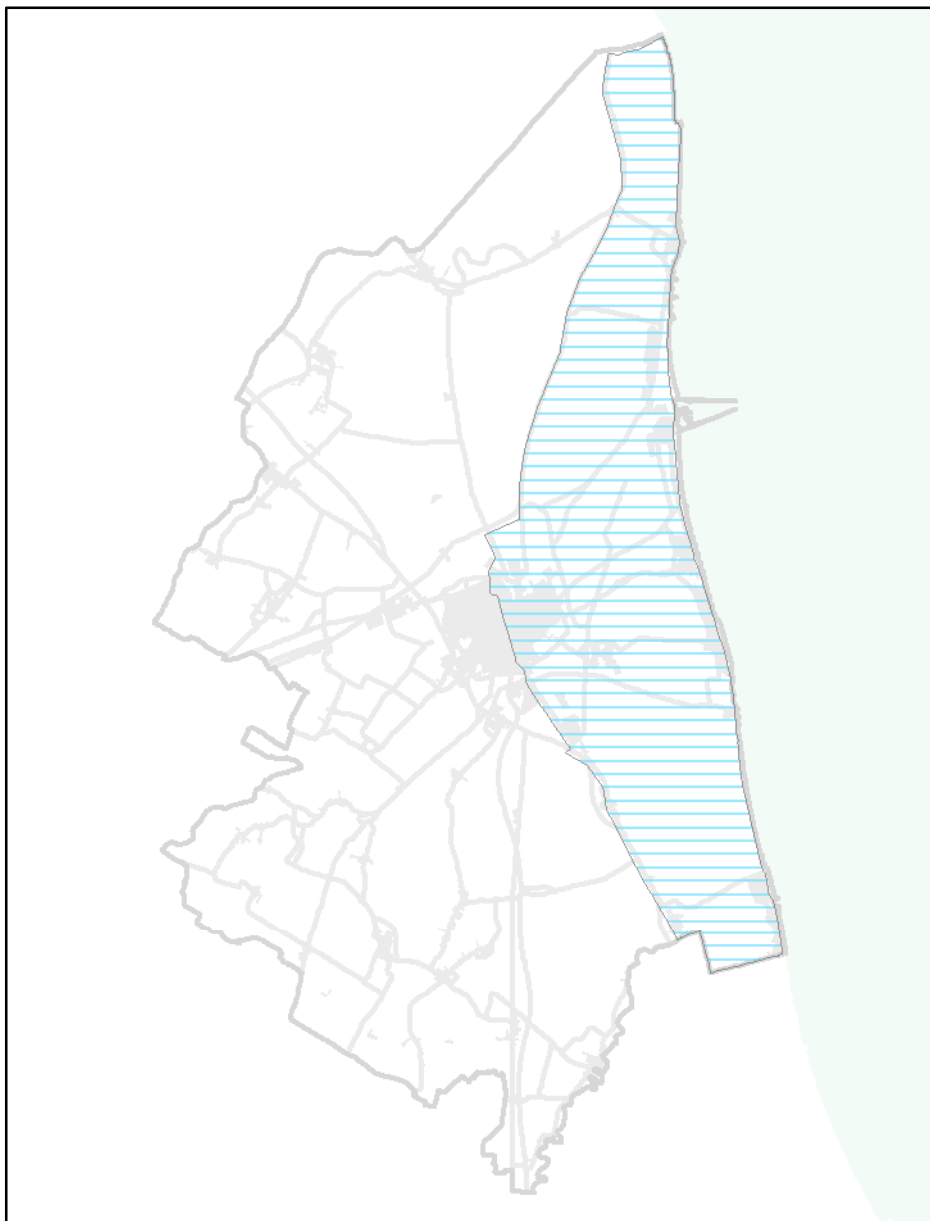
Art: Art. 5.3, Zone di protezione finalizzate alla tutela delle risorse idriche: generalità.

Atto di istituzione: DCP n.24 del 22/03/2011

Pubblicazione: BUR n.75 del 14/05/2011

RUE 10.3.3 - Overlay sintesi del PTCP - Piano Provinciale di Gestione dei Rifiuti (PPGR) - Piano Regionale di Tutela delle Acque (PRTA)**Legenda**

 Zone di protezione delle acque sotterranee costiere

**Tutela delle Acque**

Scala di acquisizione del dato: 1:25.000


Riferimento normativo: Norme di attuazione PTA

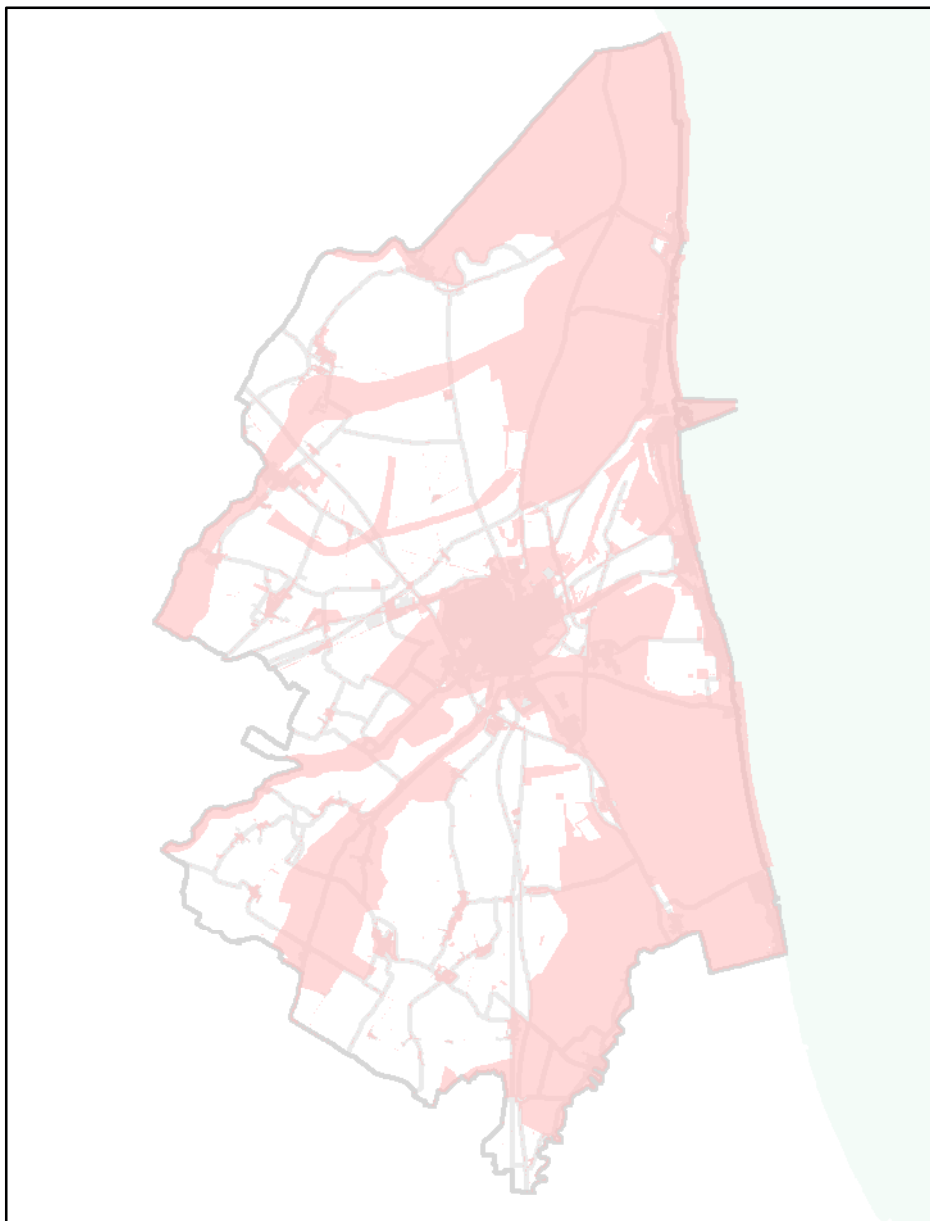
Art: Art. 5.7, Disposizioni per la zona di protezione delle acque sotterranee in ambito costiero

Atto di istituzione: DCP n.24 del 22/03/2011

Pubblicazione: BUR n.75 del 14/05/2011

RUE 10.3.3 - Overlay sintesi del PTCP - Piano Provinciale di Gestione dei Rifiuti (PPGR) - Piano Regionale di Tutela delle Acque (PRTA)**Legenda**

 Aree non idonee

**Gestione dei Rifiuti Urbani e Speciali**

Scala di acquisizione del dato: 1:25.000


Riferimento normativo: Norme di attuazione PPGR

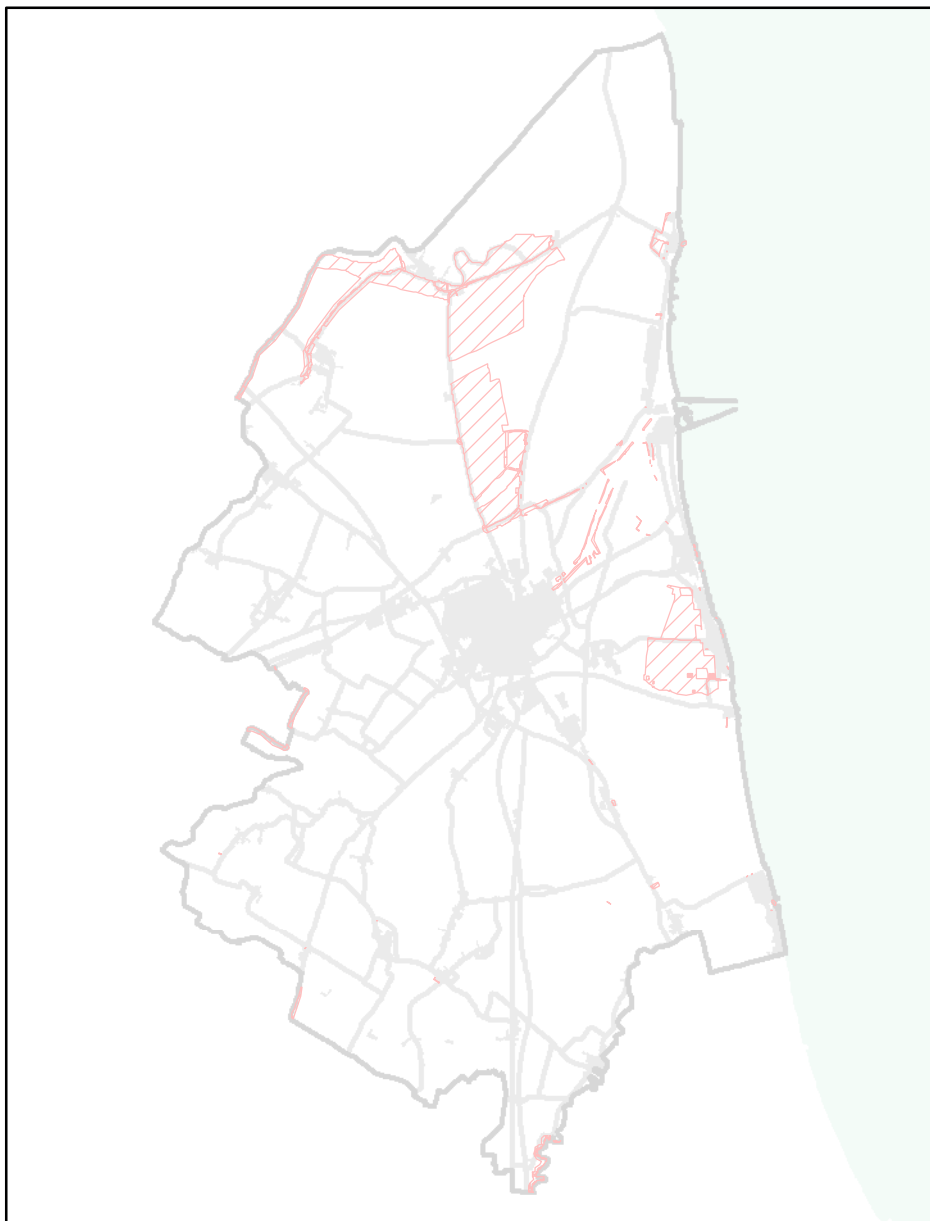
Art: Art. 6, Classificazione delle aree idonee individuate dal PTCP ai fini della collocazione di impianti di smaltimento e recupero rifiuti

Atto di istituzione: DCP n.71 del 29/06/10

Pubblicazione: BUR n.101 del 04/08/10

RUE 10.3.3 - Overlay sintesi del PTCP - Piano Provinciale di Gestione dei Rifiuti (PPGR) - Piano Regionale di Tutela delle Acque (PRTA)**Legenda**

 Aree potenzialmente idonee se previsto dagli strumenti urbanistici

**Gestione dei Rifiuti Urbani a Speciali**

Scala di acquisizione del dato: 1:25.000

Riferimento normativo: Norme di attuazione PPGR

Art: Art. 6, Classificazione delle aree idonee individuate dal PTCP ai fini della collocazione di impianti di smaltimento e recupero rifiuti

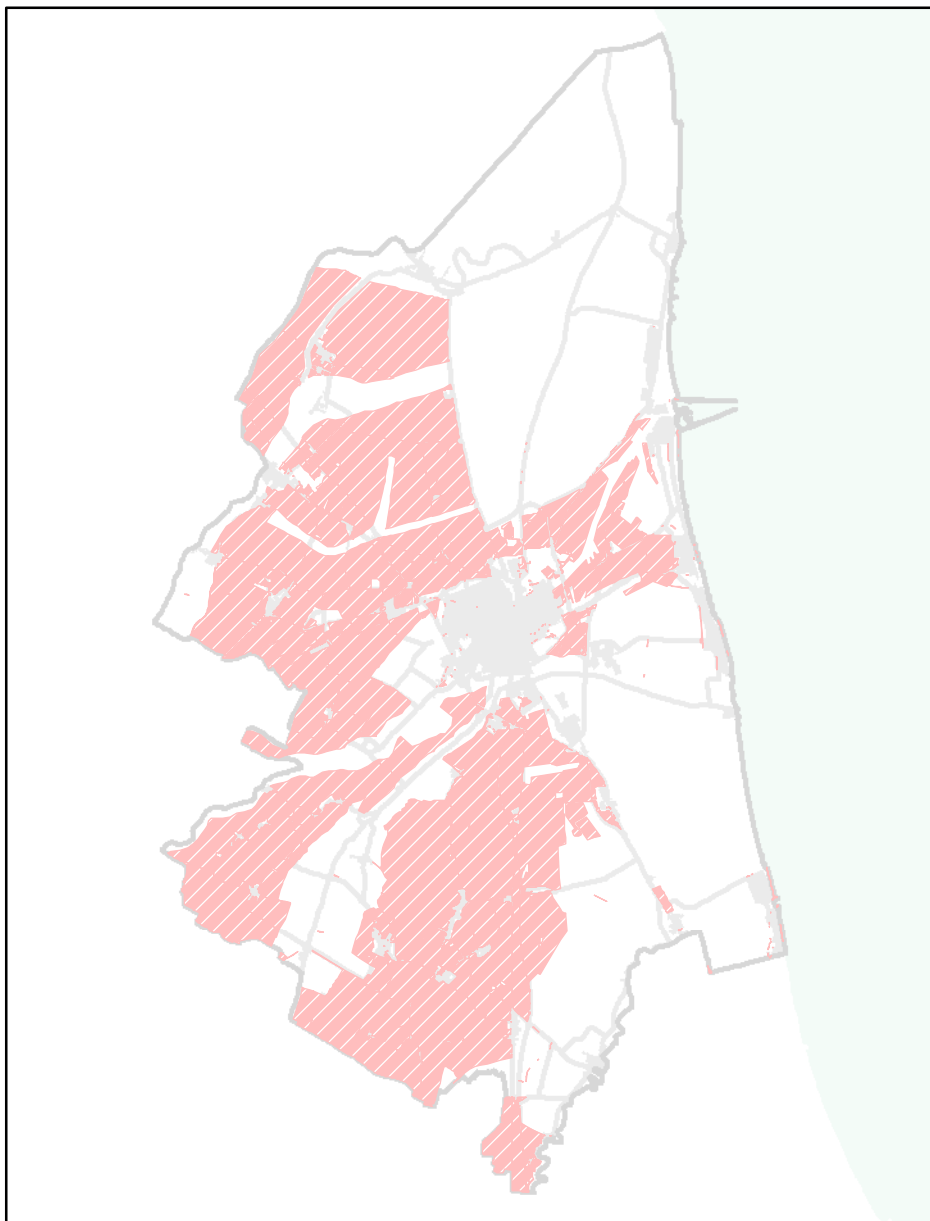
Atto di istituzione: DCP n.71 del 29/06/10

Pubblicazione: BUR n.101 del 04/08/10

RUE 10.3.3 - Overlay sintesi del PTCP - Piano Provinciale di Gestione dei Rifiuti (PPGR) - Piano Regionale di Tutela delle Acque (PRTA)

Legenda

 Aree potenzialmente idonee



Gestione dei Rifiuti Urbani a Speciali

Scala di acquisizione del dato: 1:25.000

Riferimento normativo: Norme di attuazione PPGR


Art: Art. 6, Classificazione delle aree idonee individuate dal PTCP ai fini della collocazione di impianti di smaltimento e recupero rifiuti

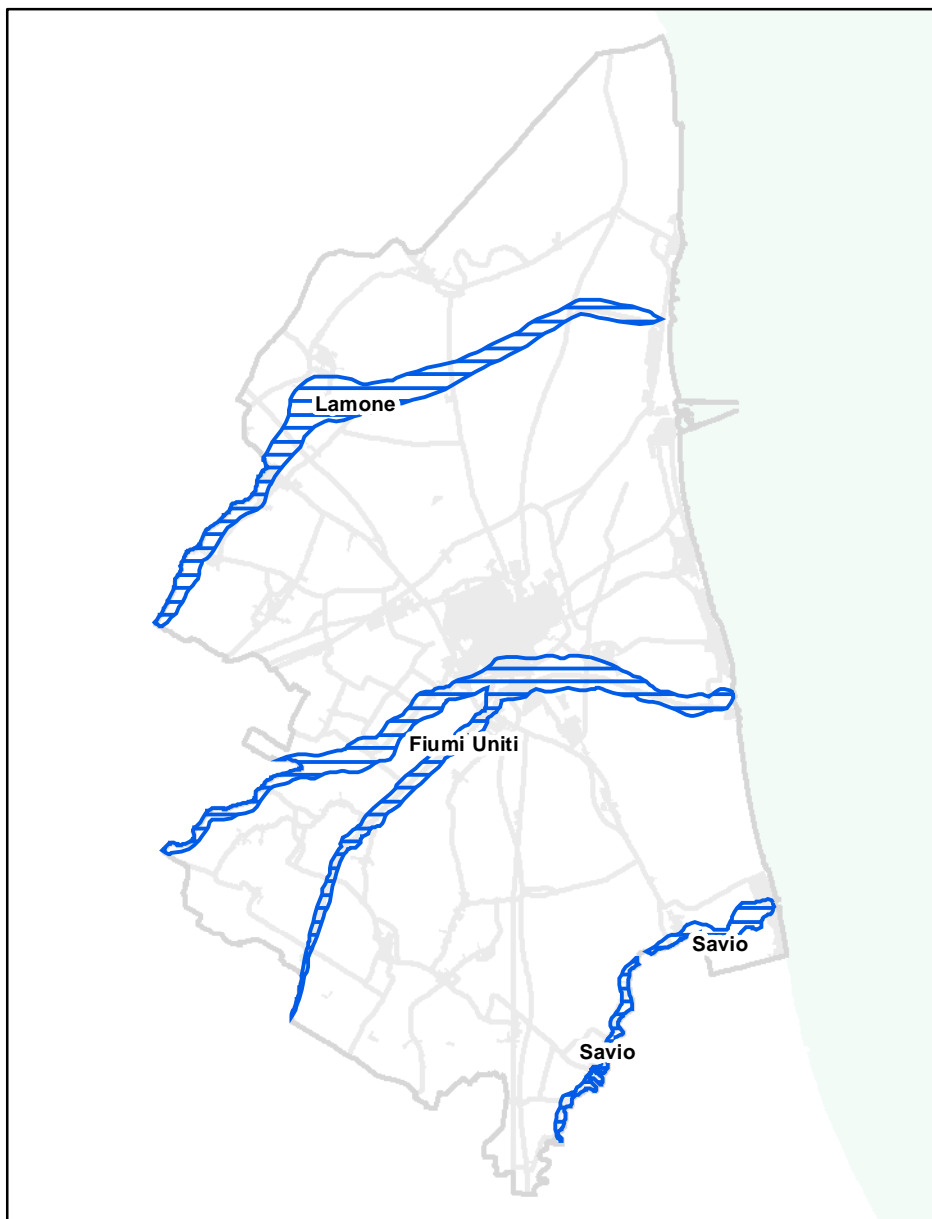
RUE 10.4

OVERLAY PIANI STRALCIO DI BACINO - RISCHIO IDROGEOLOGICO

RUE 10.4 - Overlay Piani stralcio di bacino - Rischio idrogeologico

Legenda

 Zona di rischio per l'effetto dinamico del crollo arginale



Zona di rischio per l'effetto dinamico del crollo arginale

Scala di acquisizione del dato: 1:25.000

Riferimento normativo: Piano Stralcio per il rischio idrogeologico (Autorità dei Bacini Regionali Romagnoli)




Art: 10, Distanze di rispetto dai corpi arginali

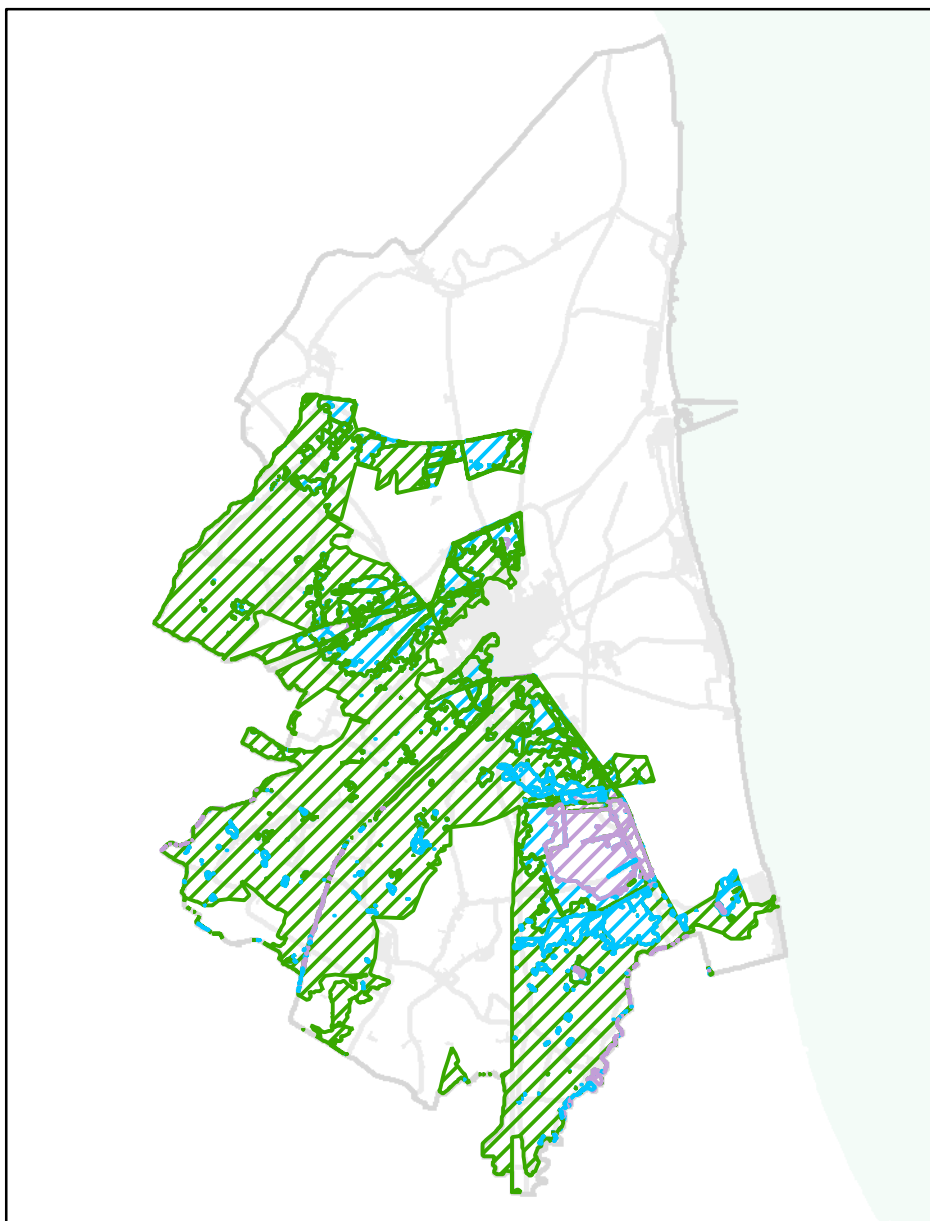
Atto di istituzione: DGR n.1877 del 19/12/2011

Pubblicazione: BUR n.35 - 29/02/12

RUE 10.4 - Overlay Piani stralcio di bacino - Rischio idrogeologico

Legenda**Tirante idrico di riferimento****TIRANTE**

-  fino a 50 cm
-  da 50 a 150 cm
-  oltre 150 cm



Scala di acquisizione del dato: 1:25.000

Riferimento normativo: Direttiva verifiche idrauliche e accorgimenti tecnici - Piano Stralcio per il rischio idrogeologico (Autorità dei Bacini Regionali Romagnoli)

Art: Allegato 6, Tirante idrico di riferimento

Allegato: Direttiva verifiche idrauliche e accorgimenti tecnici, Allegato 6

Atto di istituzione: Adottata dal Comitato Istituzionale con delibera n. 3/2 del 20 ottobre 2003
Adeguamento alla variante al Tit. II Assetto della rete idrografica, adottata dal C.I. con delibera 2/2 del 16/11/2011)

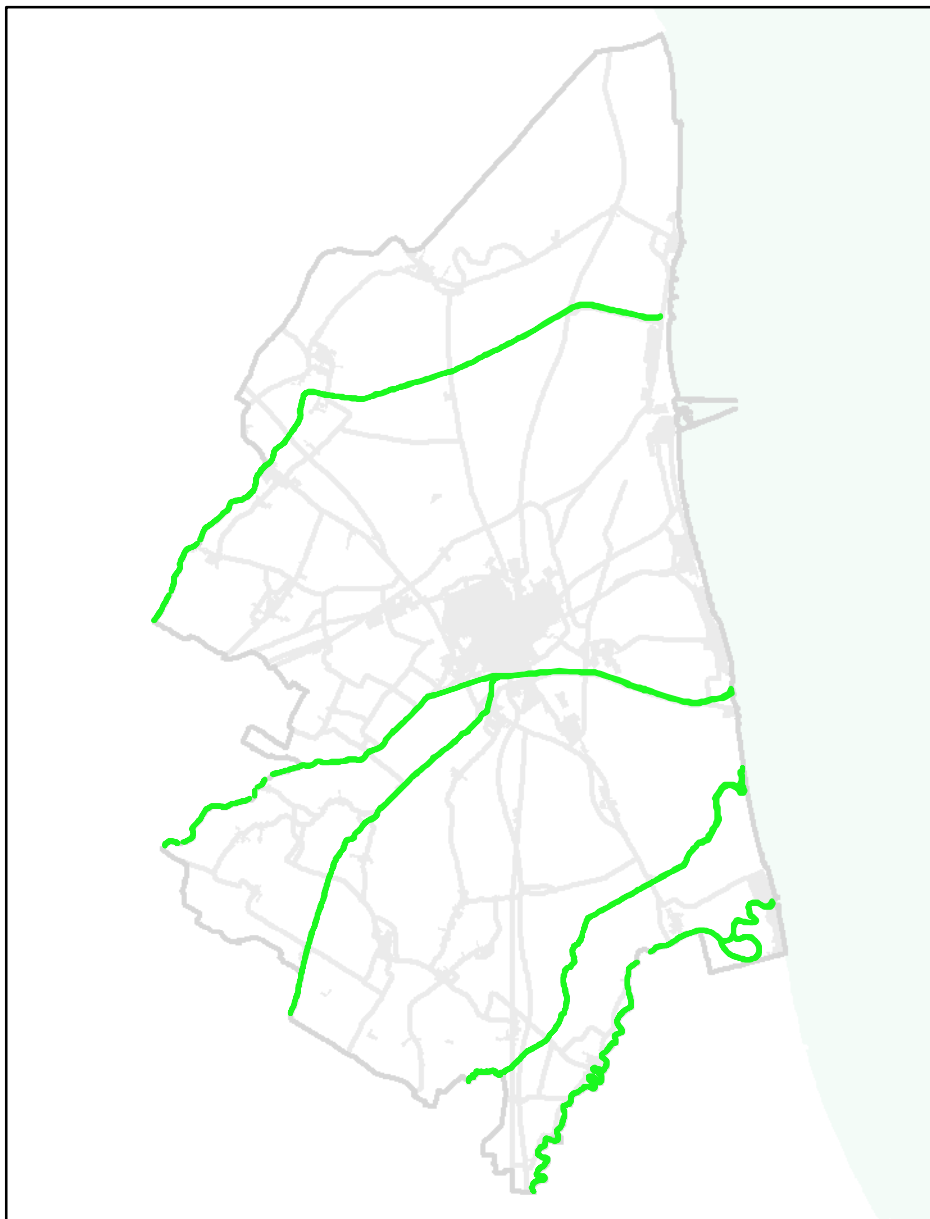
RUE 10.4 .1

**OVERLAY DIRETTIVA VERIFICHE IDRAULICHE E ACCORGIMENTI
TECNICI – PIANI STRALCIO BACINO FIUMI ROMAGNOLI**

10.4.1 Overlay direttiva verifiche idrauliche e accorgimenti tecnici – Piani stralcio Bacino Fiumi Romagnoli

Legenda

 Alveo art2



Alveo

Scala di acquisizione del dato: 1:25.000

Titolo: Piano Stralcio Bacino Fiumi Romagnoli


Riferimento normativo: Piano Stralcio per il rischio idrogeologico (Autorità dei Bacini Regionali Romagnoli)

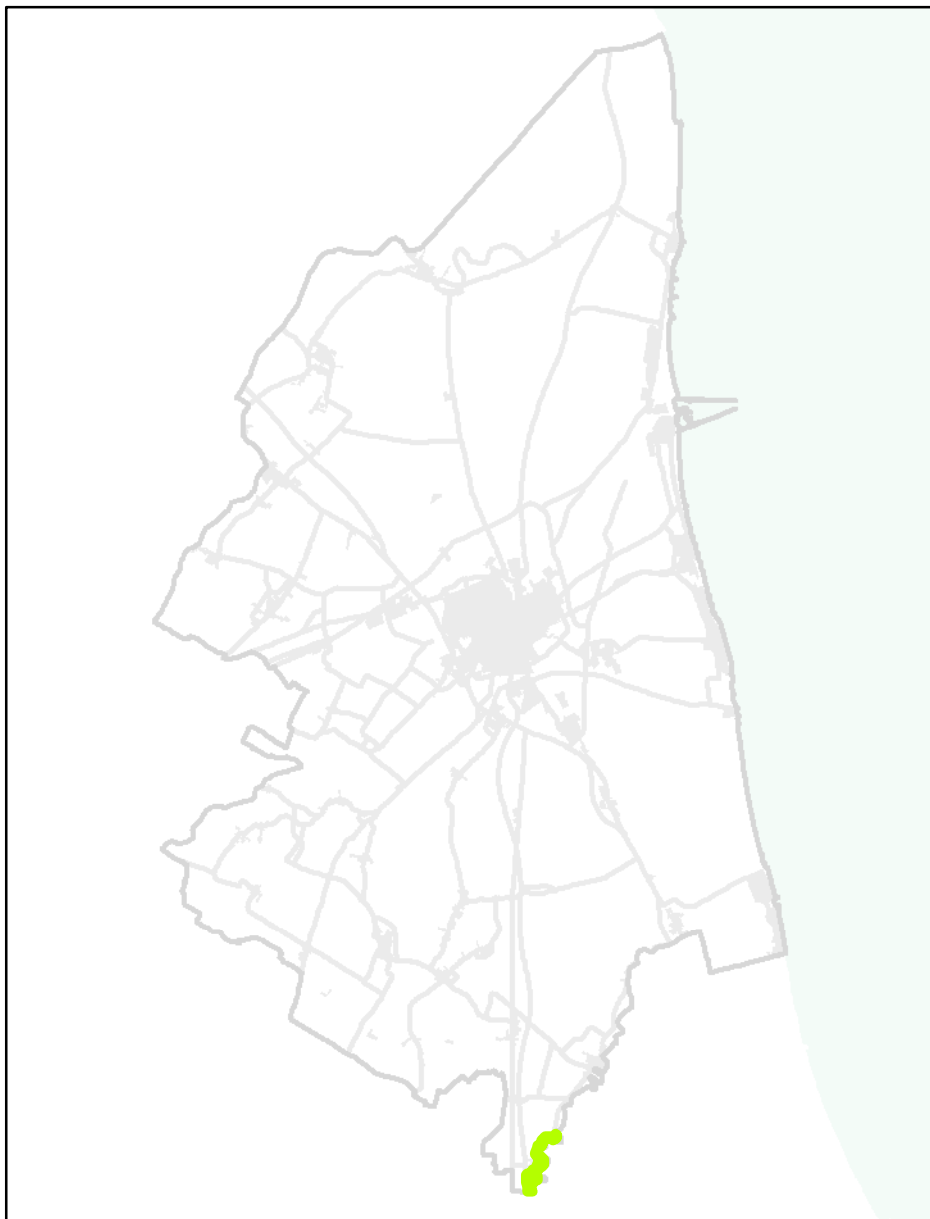
Art: 2ter, Alveo

Atto di istituzione: DGR n.1877 del 19/12/2011

Pubblicazione: BUR n.35 - 29/02/12

10.4.1 Overlay direttiva verifiche idrauliche e accorgimenti tecnici – Piani stralcio Bacino Fiumi Romagnoli**Legenda**

 Moderata Probabilità di esondazione art4



Aree a moderata probabilità di esondazione

Scala di acquisizione del dato: 1:25.000

Titolo: Piano Stralcio Bacino Fiumi Romagnoli

Riferimento normativo: Piano Stralcio per il rischio idrogeologico (Autorità dei Bacini Regionali Romagnoli)

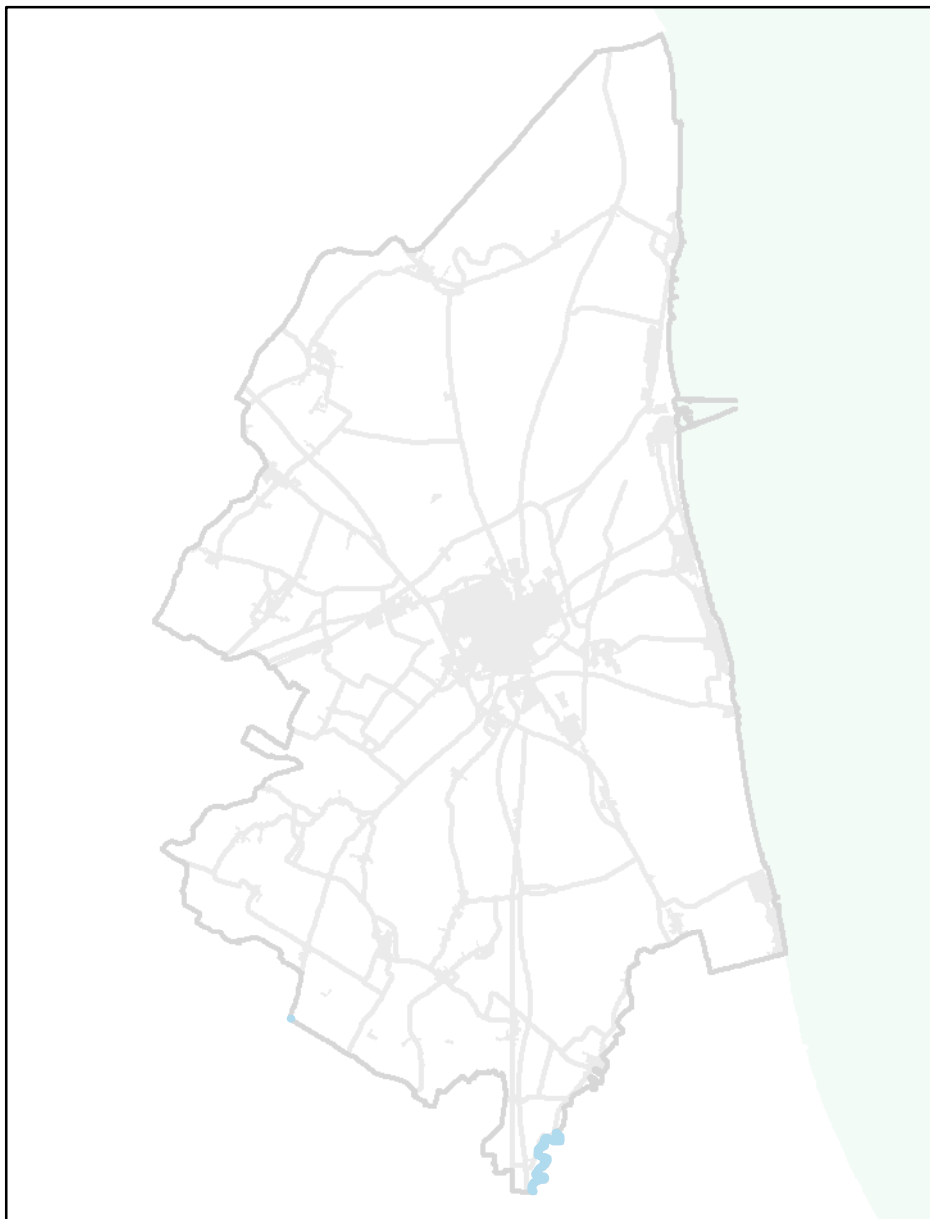
Art: 4, Aree a moderata probabilità di esondazione

Atto di istituzione: DGR n.1877 del 19/12/2011

Pubblicazione: BUR n.35 - 29/02/12

10.4.1 Overlay direttiva verifiche idrauliche e accorgimenti tecnici – Piani stralcio Bacino Fiumi Romagnoli**Legenda**

 Elevata Probabilità di esondazione art3

**Aree ad elevata probabilità di esondazione**

Scala di acquisizione del dato: 1:25.000

Titolo: Piano Stralcio Bacino Fiumi Romagnoli


Riferimento normativo: Piano Stralcio per il rischio idrogeologico (Autorità dei Bacini Regionali Romagnoli)

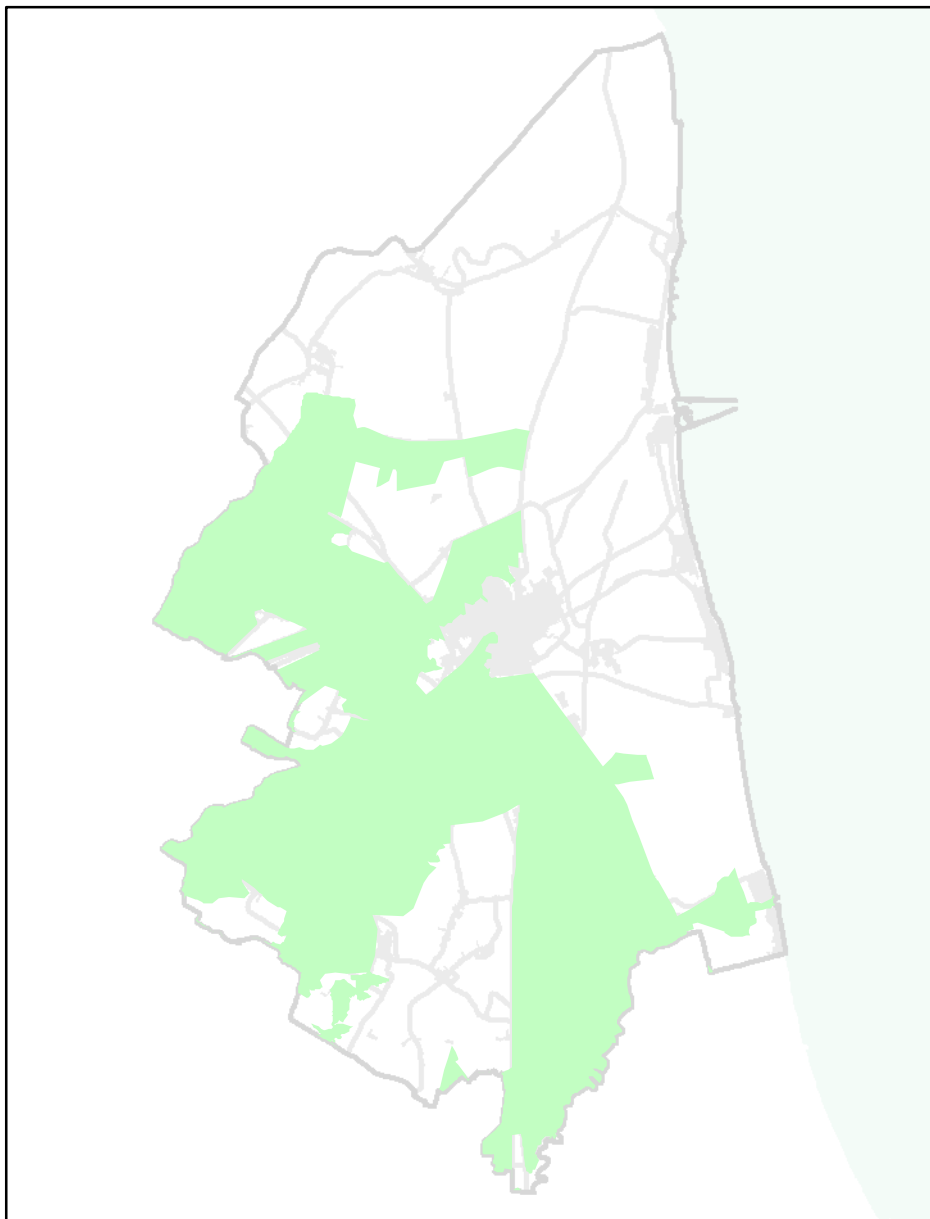
Art: 3, Aree ad elevata probabilità di esondazione

Atto di istituzione: DGR n.1877 del 19/12/2011

Pubblicazione: BUR n.35 - 29/02/12

10.4.1 Overlay direttiva verifiche idrauliche e accorgimenti tecnici – Piani stralcio Bacino Fiumi Romagnoli**Legenda**

 Aree di potenziale allagamento art6

**Aree di potenziale allagamento**

Scala di acquisizione del dato: 1:25.000

Titolo: Piano Stralcio Bacino Fiumi Romagnoli

Riferimento normativo: Piano Stralcio per il rischio idrogeologico (Autorità dei Bacini Regionali Romagnoli)

Art: 6, Aree di potenziale allagamento

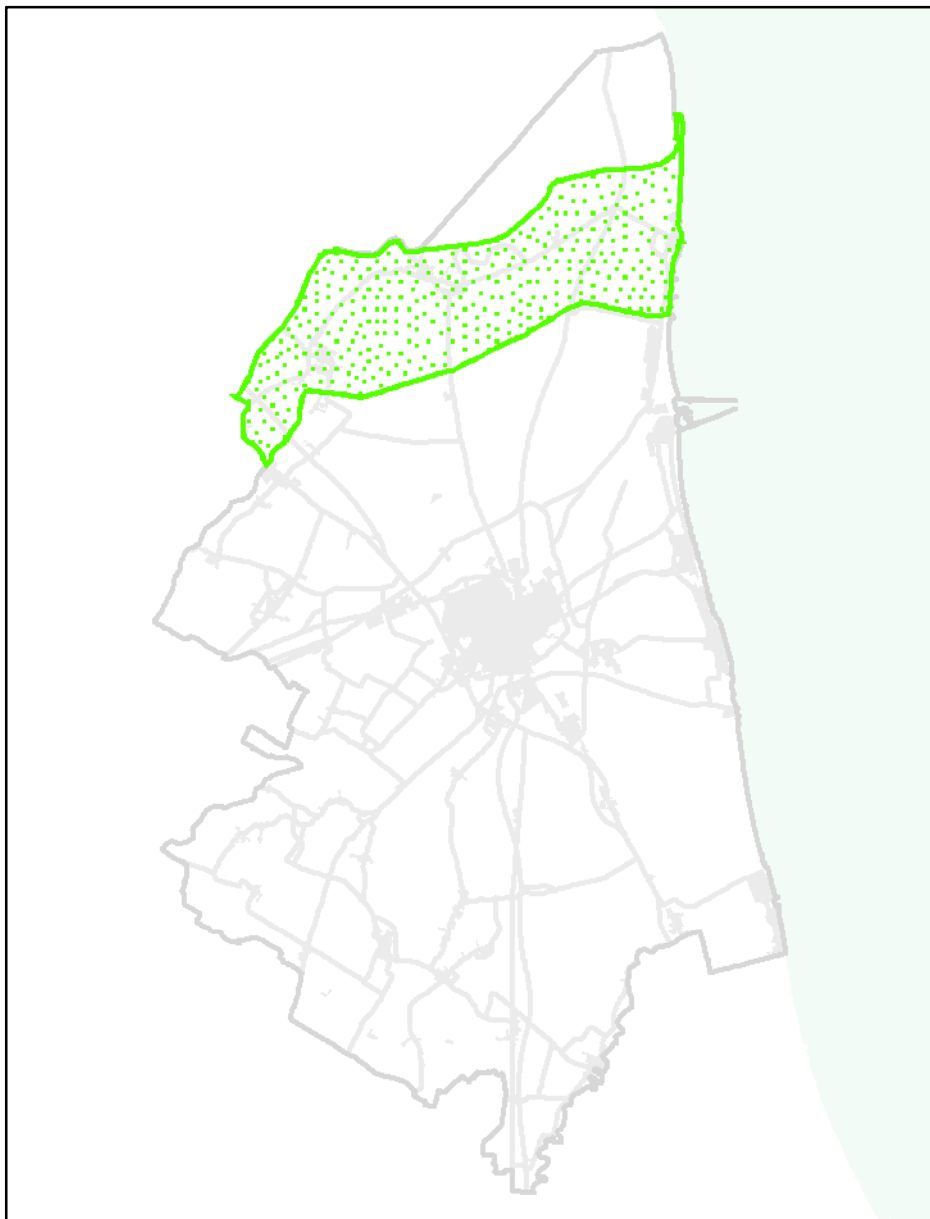
Atto di istituzione: DGR n.1877 del 19/12/2011

Pubblicazione: BUR n.35 - 29/02/12

10.4.1 Overlay direttiva verifiche idrauliche e accorgimenti tecnici – Piani stralcio Bacino Fiumi Romagnoli

Legenda

 Piano Stralcio Fiume Reno



Scala di acquisizione del dato: 1:25.000

Riferimento normativo: Revisione Generale del Piano Stralcio per il Bacino del torrente Senio - Titolo II - Rischio Idraulico e Assetto della Rete Idrografica

Art: 20, Bacino imbrifero di pianura e pedecollinare

Atto di istituzione: DGR n. 1540 del 18/10/2010

Pubblicazione: BUR n.159 - 24/11/10

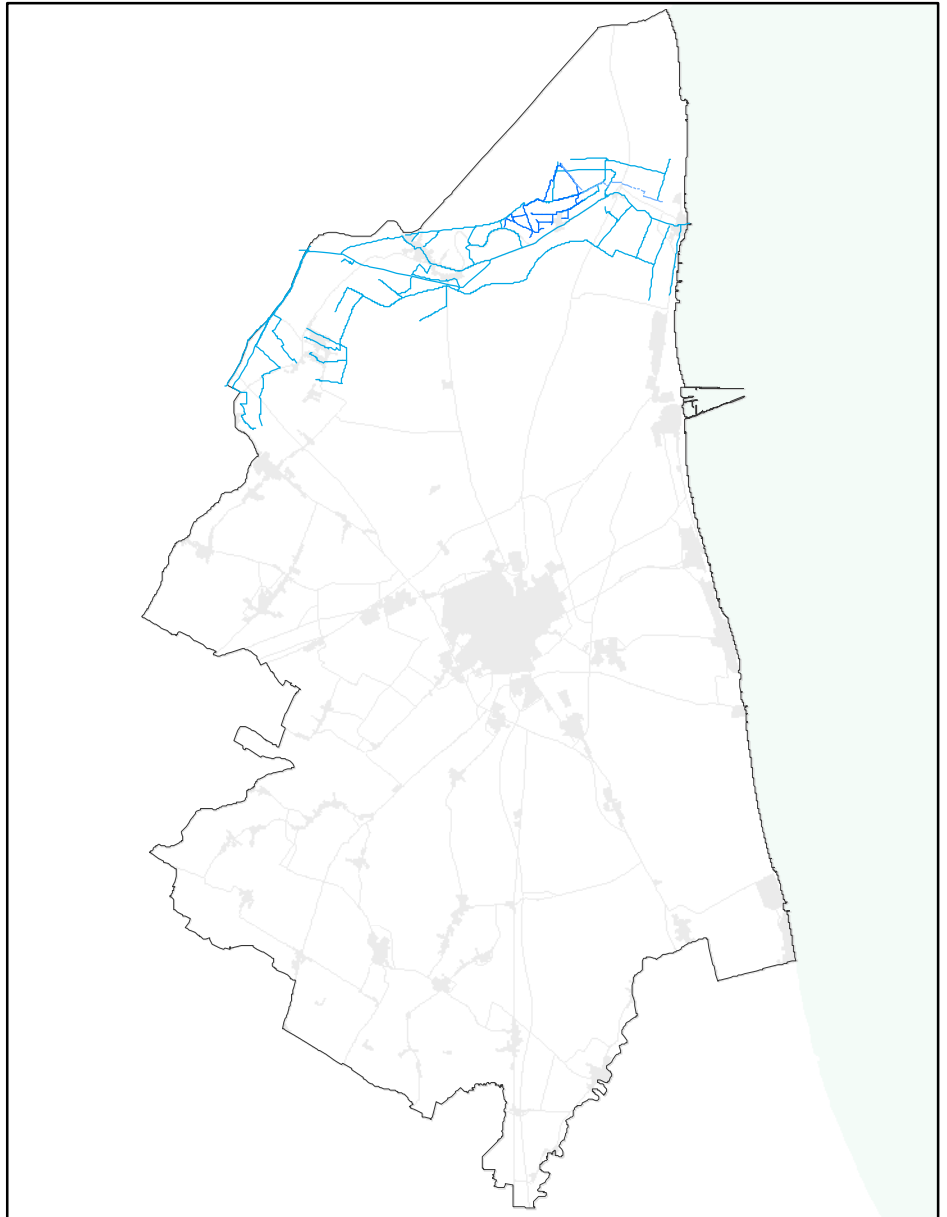
RUE 10.5

OVERLAY CANALI RETE SCOLANTE – CONSORZIO DI BONIFICA

RUE 10.5 - Overlay canali rete scolanti - Consorzi di Bonifica

Legenda

- Canaletta di Mandriole
- Rete irrigua in pressione
- Rete scolante consorziale

**Consorzio di Bonifica della Romagna**

Scala di acquisizione del dato: 1:5000

Riferimento normativo: Regolamento per le Concessioni Precarie e le Licenze

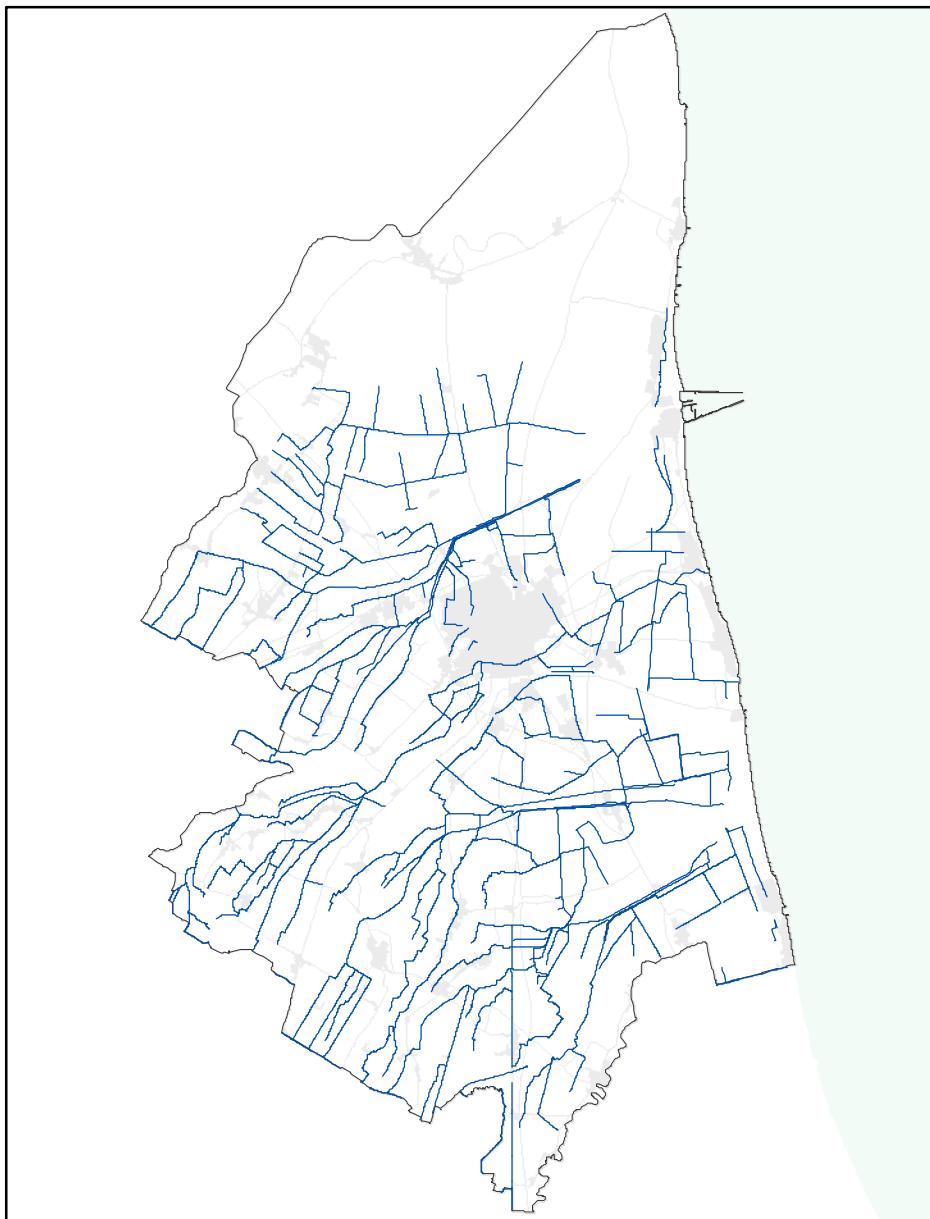
Atto di istituzione: Consiglio d'Amministrazione del Consorzio con deliberazione n° 11 del 24 giugno 1996

Tipo Vincolo: Fascia di rispetto consortile indicata nel regolamento

RUE 10.5 - Overlay canali rete scolanti - Consorzi di Bonifica

Legenda

— Canali rete scolante

**Consorzio di Bonifica della Romagna**

Scala di acquisizione del dato: 1:5000

Riferimento normativo: Regolamento per la disciplina delle modalità di esercizio e dei casi di esclusione del diritto di accesso ai documenti amministrativi del consorzio di bonifica della Romagna

Atto di istituzione: Delibera del Consiglio di Amministrazione Provvisorio n. 013/2009/CAP del 15/10/2009

Tipo Vincolo: Fascia di rispetto consortile indicata nel regolamento