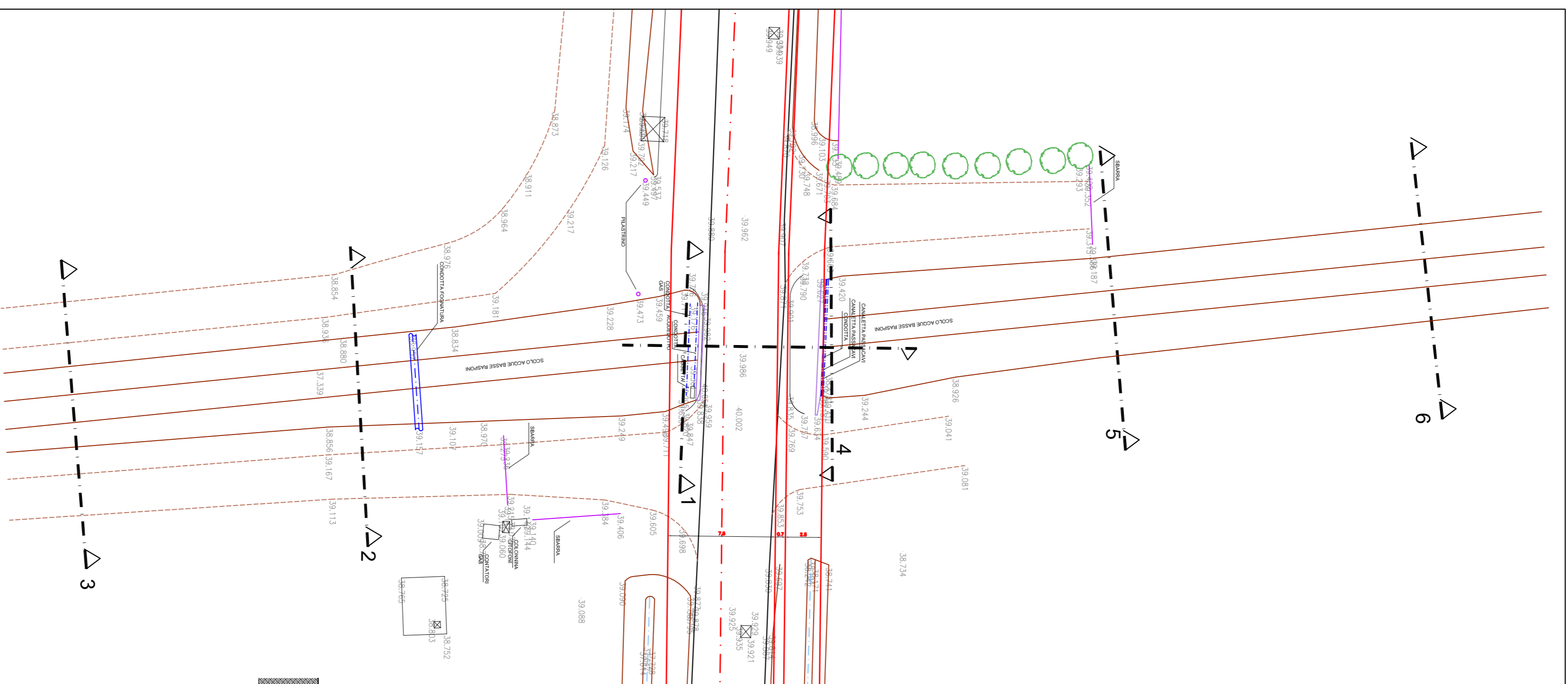
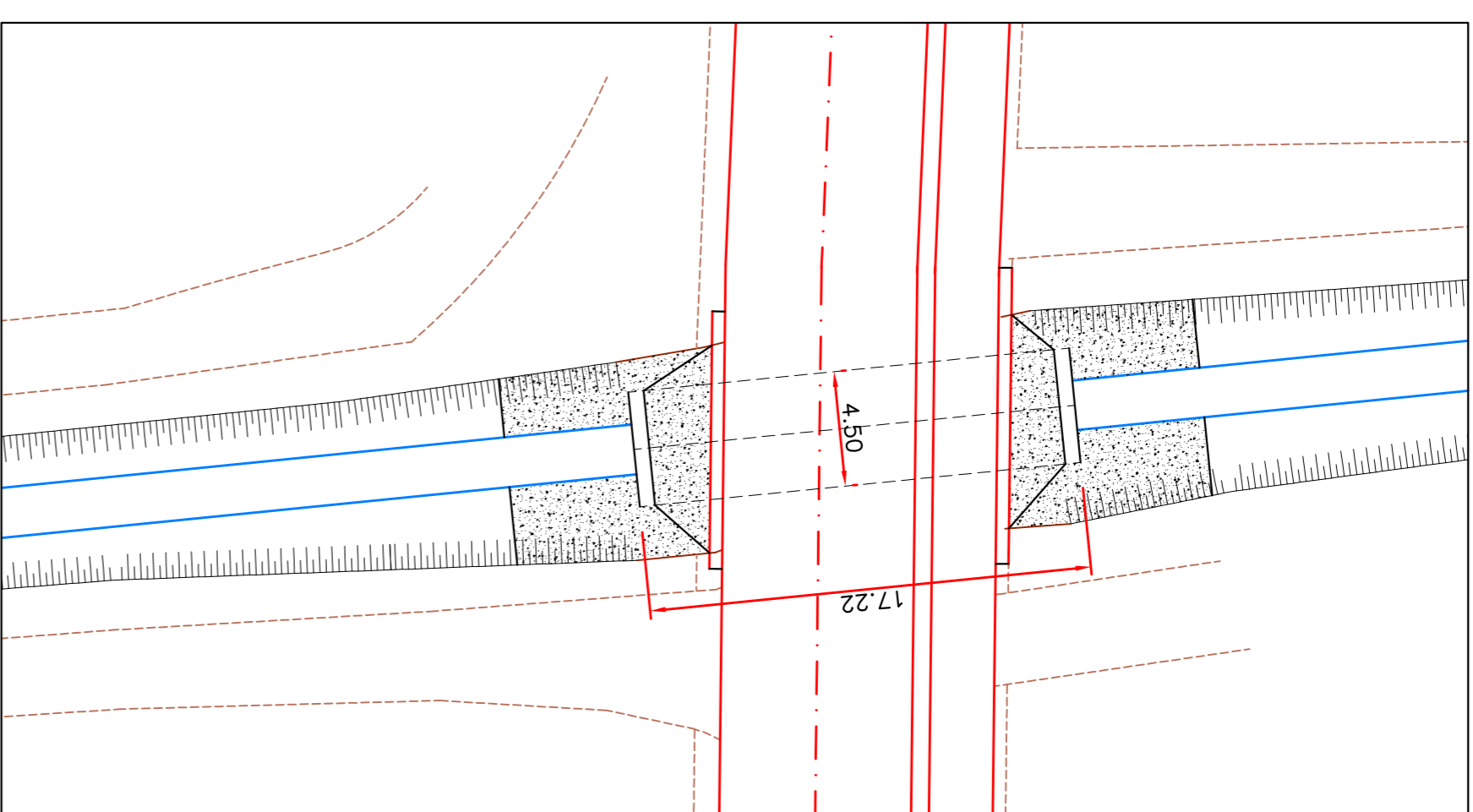


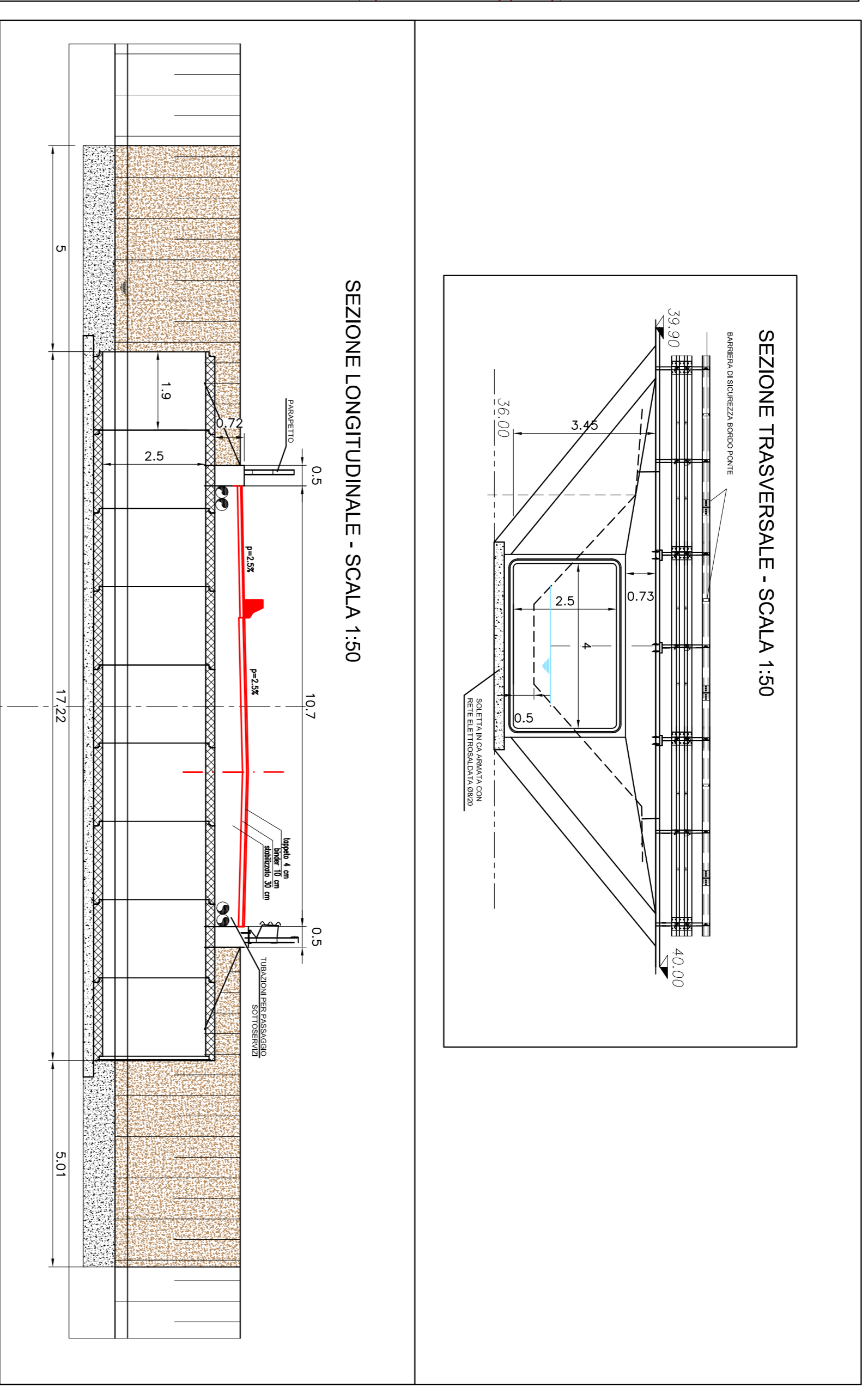
Rilievo - planimetria stato di fatto



Schema attraversamento scatolare

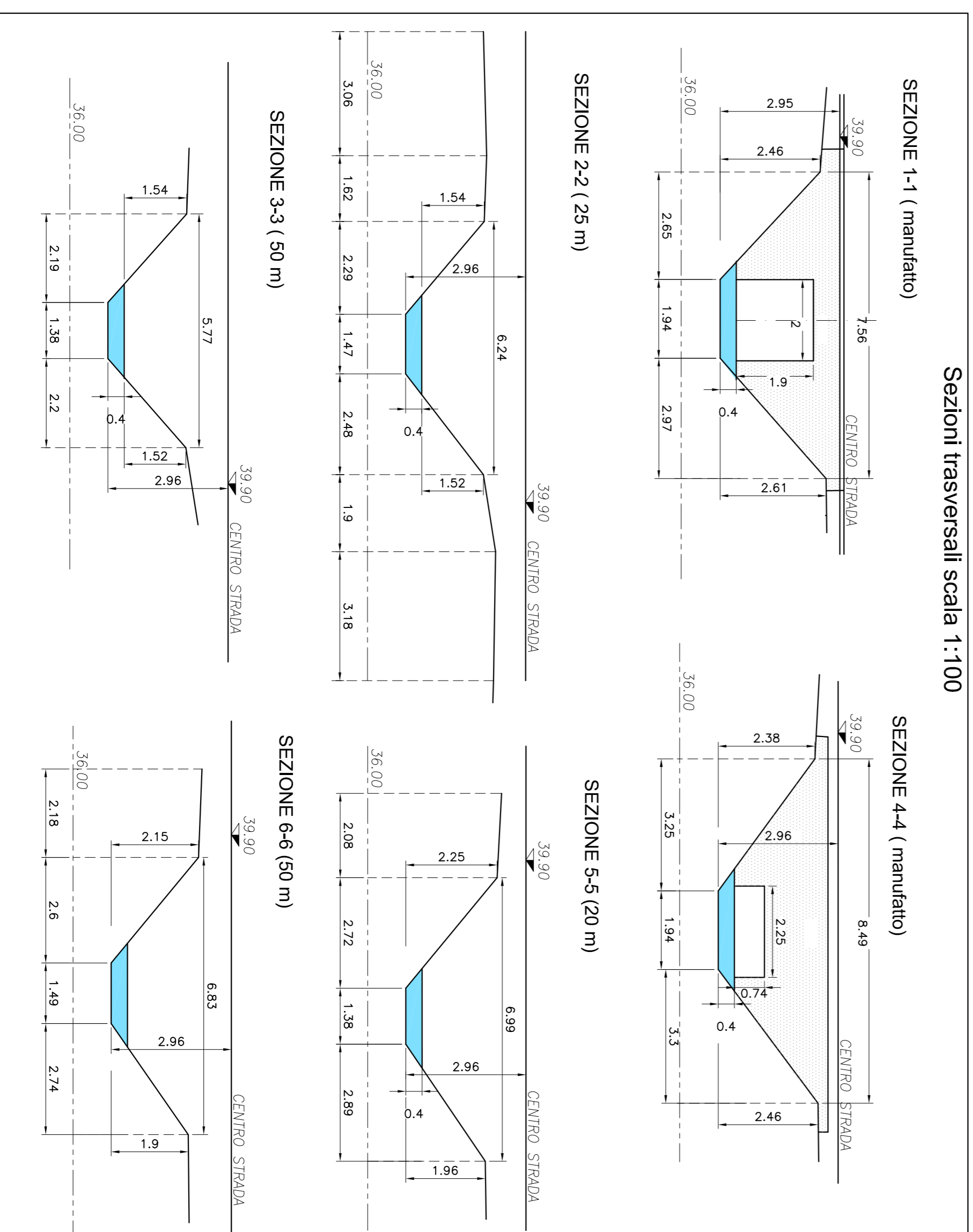


VIA BONIFICA - SCOLO ACQUE BASSE - Progetto



VIA BONIFICA - SCOLO ACQUE - Stato di fatto

Sezioni trasversali scala 1:100



**COMUNE DI RAVENNA**  
 AREA INFRASTRUTTURE CIVILI  
 SERVIZIO STRADE

Sistema di Qualità certificato per  
 ingegneria, architettura, lavori  
 e altre professionalità  
 gestite separatamente

**INTERVENTO:**  
 INTERVENTO DI RISTRUTTURAZIONE E RIQUALIFICAZIONE  
 DELLA VIA BONIFICA NEL TRATTO DI COLLEGAMENTO  
 TRA LIDO ADRIANO E PORTO FUORI

**Progetto preliminare**

Segretario generale: **sig. ROBERTO GIOVANNI FRAMNANI** Sindaco: **sig. MITCHEL DE FASCIALE**  
 Dott. PAOLO NERI  
 Capo Servizio: **ing. ANNA FERRI** Capo Area: **ing. MASSIMO CAMPRINI**

**RESPONSABILE DEL PROCEDIMENTO:** **ing. ANNA FERRI**  
 PROGETTISTA COORDINATORE: **ing. CECILIA ROSETTI**  
 COORD. SICUREZZA PROGETTAZIONE: **ing. CECILIA ROSETTI**  
 PROGETTISTA OPERE STRADALI: **ing. CECILIA ROSETTI**  
 ANALISI SICUREZZA: **Dott. MARCO SILVESTRINI**  
 PROGETTISTA OPERE DI SEGNALETICA: **arch. NICOLA SCANNERIA**  
 COLLABORATORI ALLA PROGETTAZIONE: **ing. CORRADO GUERRINI**  
 geom. AGNESE CENTOLIANI  
 geom. PAOLO FIANMINGHI  
 Consulenza Progettazione: **ing. Salvati Stefano**

**STUDIO DUE ESSE**

0	EMISSIONE	C.R.	V.B.	A.F.	18/10/2019
Rev.	Descrizione:	Redatto:	Controllato:	Approvato:	Data:

**LABORATORIO:**

<b>PONTE SCOLO ACQUE BASSE - STATO DI FATTO E PROGETTO</b>					
Fascicolo:	15/2017	Data:	OTTOBRE 2019	Codice Laboratorio:	T_09
Scale:	Indicare	File:	T_09 scolo acque basse	Revisione:	0