



COMUNE DI RAVENNA

"STUDIO DI MICROZONAZIONE SISMICA
(APPROFONDIMENTO AL II° LIVELLO DAL
REGIONE EMILIA-ROMAGNA N. 112/2007 E
SMI)" DEL COMUNE DI RAVENNA











Geologica Toscana - Prospezioni Geofisiche

Viale Marconi, 106 - 53036 Poggibonsi (SI)

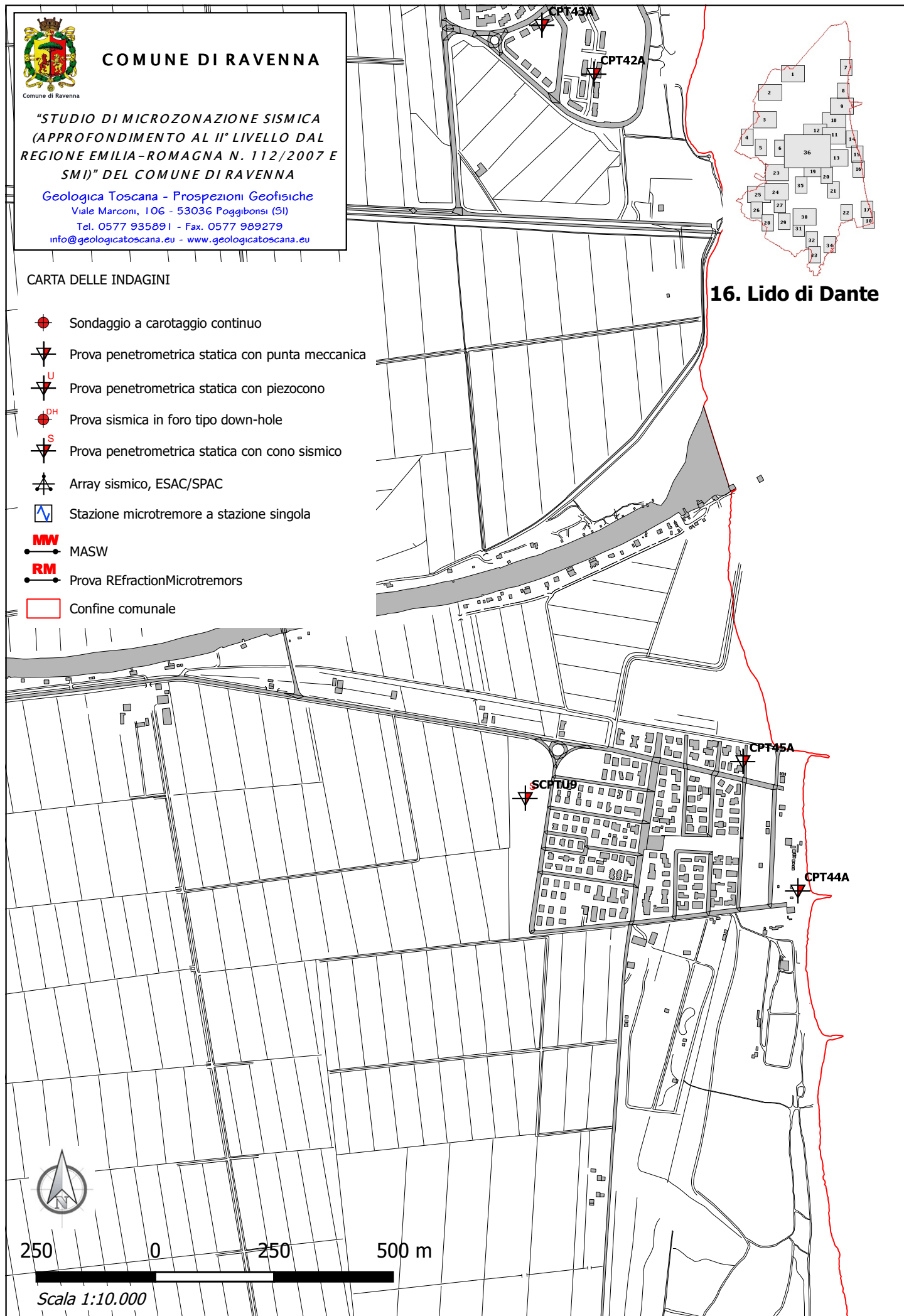
Tel. 0577 935891 - Fax. 0577 989279

info@geologikatoscana.eu - www.geologikatoscana.eu

CARTA DELLE INDAGINI

-  Sondaggio a carotaggio continuo
-  Prova penetrometrica statica con punta meccanica
-  Prova penetrometrica statica con piezocono
-  Prova sismica in foro tipo down-hole
-  Prova penetrometrica statica con cono sismico
-  Array sismico, ESAC/SPAC
-  Stazione microtremore a stazione singola
-  MASW
-  Prova REfractionMicrotremors
-  Confine comunale

16. Lido di Dante





COMUNE DI RAVENNA

"STUDIO DI MICROZONAZIONE SISMICA
(APPROFONDIMENTO AL II° LIVELLO DAL
REGIONE EMILIA-ROMAGNA N. 112/2007 E
SMI)" DEL COMUNE DI RAVENNA

Geologica Toscana - Prospezioni Geofisiche

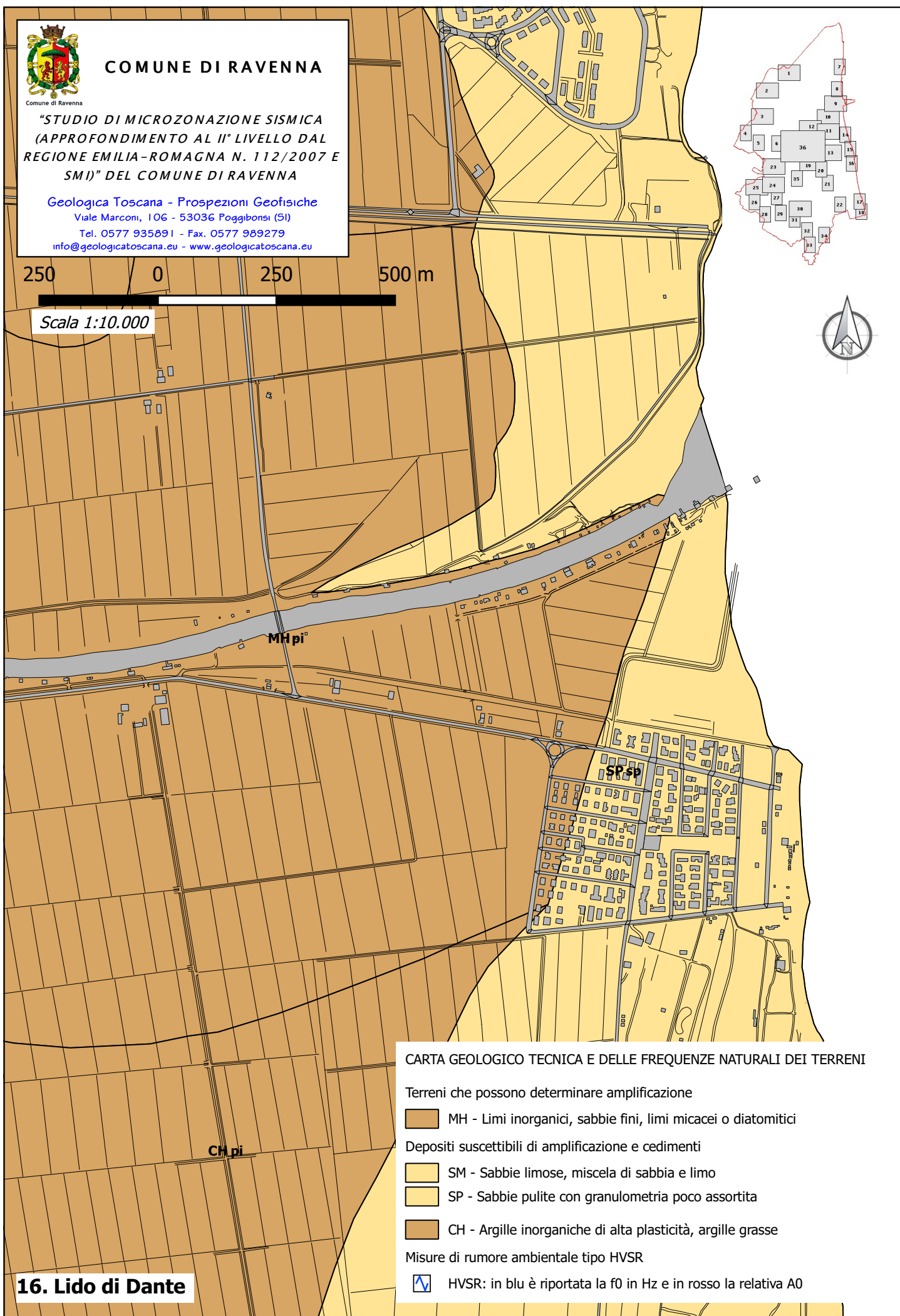
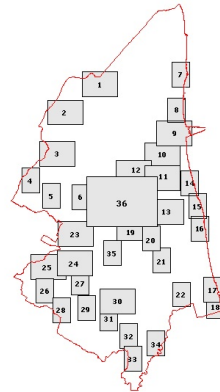
Viale Marconi, 106 - 53036 Poggibonsi (SI)

Tel. 0577 935891 - Fax. 0577 989279

info@geologicatoscana.eu - www.geologicatoscana.eu

250 0 250 500 m

Scala 1:10.000





CARTA GEOLOGICO TECNICA E DELLE FREQUENZE NATURALI DEI TERRENI


Terreni che possono determinare amplificazione

 MH - Limi inorganici, sabbie fini, limi micacei o diatomitici

Depositi suscettibili di amplificazione e cedimenti

 SM - Sabbie limose, miscela di sabbia e limo

 SP - Sabbie pulite con granulometria poco assortita

 CH - Argille inorganiche di alta plasticità, argille grasse

Misure di rumore ambientale tipo HVSR



HVSR: in blu è riportata la f_0 in Hz e in rosso la relativa A_0

16. Lido di Dante



COMUNE DI RAVENNA

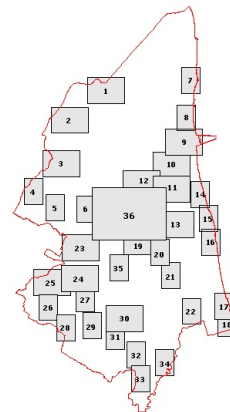
*"STUDIO DI MICROZONAZIONE SISMICA
(APPROFONDIMENTO AL II° LIVELLO DAL
REGIONE EMILIA-ROMAGNA N. 112/2007 E
SMI)" DEL COMUNE DI RAVENNA*

Geologica Toscana - Prospezioni Geofisiche

Viale Marconi, 106 - 53036 Poggibonsi (SI)

Tel. 0577 935891 - Fax. 0577 989279

info@geologikatoscana.eu - www.geologikatoscana.eu



16. Lido di Dante




250 0 250 500 m


Scala 1:10.000

CARTA DELLE AREE SUSCETTIBILI DI EFFETTI LOCALI

Zone suscettibili di amplificazioni locali

 Amplificazione del moto sismico attesa come possibile effetto dell'assetto litostratigrafico locale

Zone suscettibili di amplificazione e di instabilità

 Liquefazioni in presenza di importanti spessori di terreni granulari saturi nei primi 20 m da piano campagna

 Cedimenti differenziali in aree che presentano terreni con significative variazioni laterali delle caratteristiche meccaniche



COMUNE DI RAVENNA

"STUDIO DI MICROZONAZIONE SISMICA
(APPROFONDIMENTO AL II° LIVELLO DAL
REGIONE EMILIA-ROMAGNA N. 112/2007 E
SMI)" DEL COMUNE DI RAVENNA

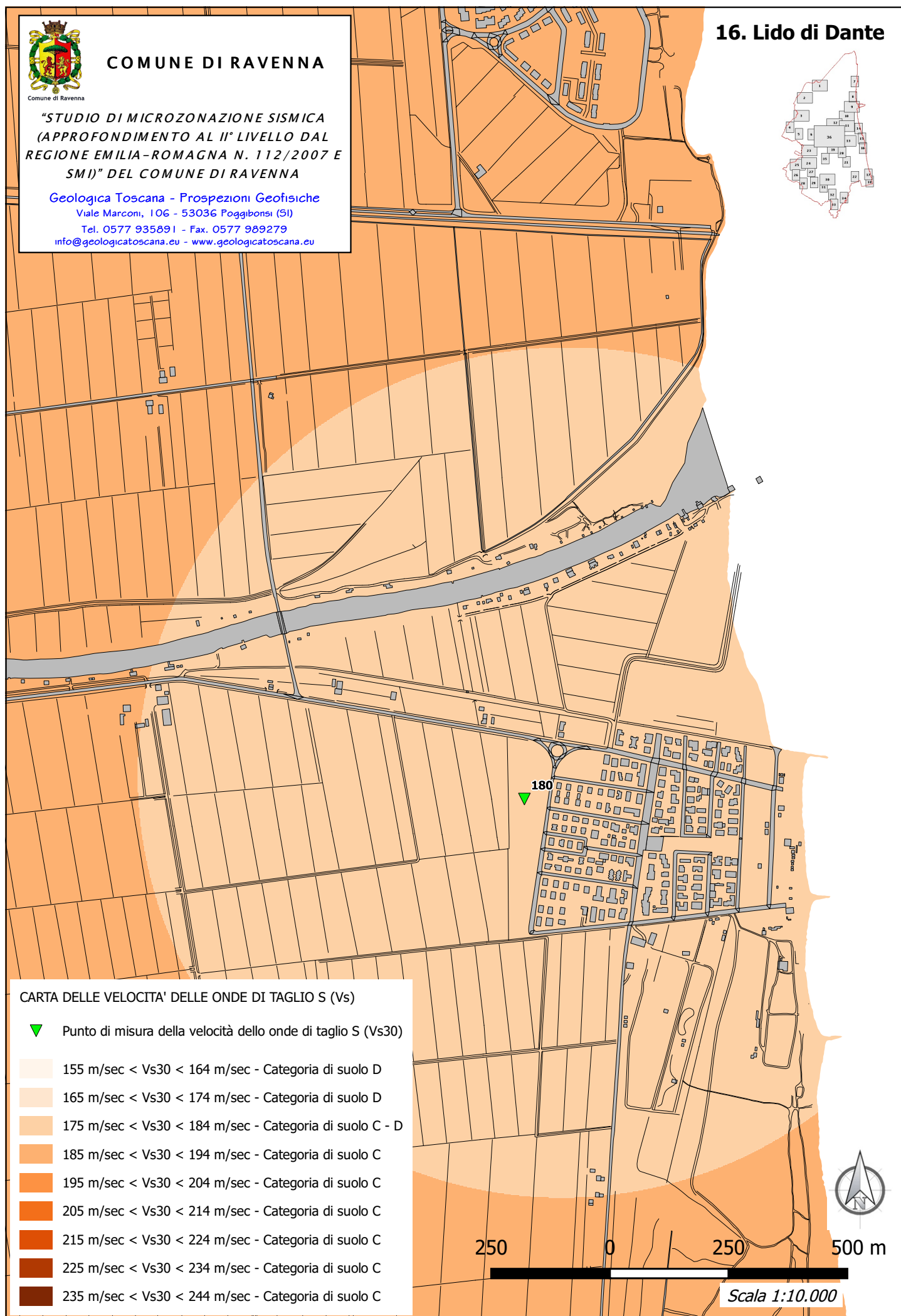
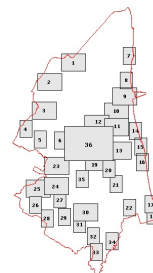
Geologica Toscana - Prospezioni Geofisiche

Viale Marconi, 106 - 53036 Poggibonsi (SI)

Tel. 0577 935891 - Fax. 0577 989279

info@geologicatoscana.eu - www.geologicatoscana.eu

16. Lido di Dante





COMUNE DI RAVENNA

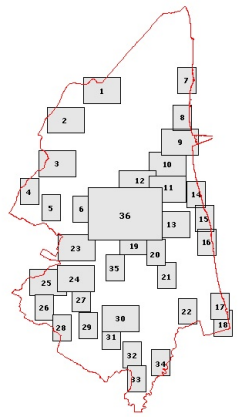
"STUDIO DI MICROZONAZIONE SISMICA
(APPROFONDIMENTO AL II° LIVELLO DAL
REGIONE EMILIA-ROMAGNA N. 112/2007 E
SMI)" DEL COMUNE DI RAVENNA

Geologica Toscana - Prospezioni Geofisiche

Viale Marconi, 106 - 53036 Poggibonsi (SI)

Tel. 0577 935891 - Fax. 0577 989279

info@geologicatoscana.eu - www.geologicatoscana.eu



16. Lido di Dante

CARTA DEI FATTORI DI AMPLIFICAZIONE

■ Fattori di amplificazione: in rosso FA PGA, in verde FA SI1, in magenta FA SI2 e in blu FA SI3

Coefficiente di amplificazione FA SI3

■ FA SI3 = 2.9

■ FA SI3 = 3.0

■ FA SI3 = 3.1

■ FA SI3 = 3.2

■ FA SI3 = 3.3

■ FA SI3 = 3.4

■ FA SI3 = 3.5

■ FA SI3 = 3.6

■ Proposta di aree da studiare in fase di terzo livello di approfondimento

250

0

250

500 m

Scala 1:10.000