

Piano Strutturale Comunale

PSC 3 - Spazi e sistemi

Elaborato prescrittivo

LEGENDA

Modificata con: Delibera di G.C. n. _____ del _____	del	RICOGNIZIONE EFFETTI PROGETTO HUB (Delibera CIPE 1/2018)
ADOTTATO APPROVATO PUBBLICATO	Delibera di C.C.P.V. n. 117/2005 Delibera di C.C.P.V. n. 25/2007 B.U.R. n. 57/2007	Del 23-06-2005 Del 27-02-2007 Del 26-04-2007
Sintesi Segretario Generale Assessore Urbanistica	Fabrizio Mattiucci Dott. Antonio Pansolino Fabrizio Poggini	
CONSULENTI Consulente generale Collaboratori Consulente operativo Consulente paesaggio	Prof. Arch. Gianluigi Negro Arch. Teresa Alisei Arch. Giovanni Maffei Arch. Edoardo Prager Arch. Francesco Negro	Consulente sistemistico architettonico Collaboratore Arch. Enzo Tezzi Arch. Marco Rosini
UNITA' DI PROGETTO Progettista Coordinatore Responsabile attività	Arch. Franco Stanga Arch. Alberto Musi Arch. Francesco Prato Arch. Antonio Orvazzi Arch. Leonardo Rossi Arch. Antonio Tassinari Dott.ssa Angela Micali Barbara Amadori Francesca Bruschi Federica Pironi	S.I.T. Ing. Giovanni Malchiodi Dott. Alessandro Morri Stefano Casavecchia Arch. Elena Giunchi Giovanna Galvani Manguzzi Franco Gardini Maurizio Pini
Responsabile Ambiente Istruttori Tecnici	Comunicazione	Collaboratori Arch. Raffaella Benedetti Arch. Stefania Bernozzi Arch. Paola Bili Mauro Burrello Arch. Daniele Giunchi Arch. Caterina Giannetti Arch. Luigi Liviani Arch. Elisa Marchi Piero Minguzzi Mino Verruelli
Comune di Ravenna	PRG 2003	Piano Strutturale Comunale

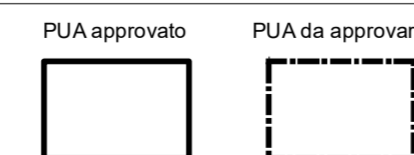
Comune di Ravenna - Piano Regolatore Generale 2003 - Piano Strutturale Comunale

TERRITORIO COMUNALE

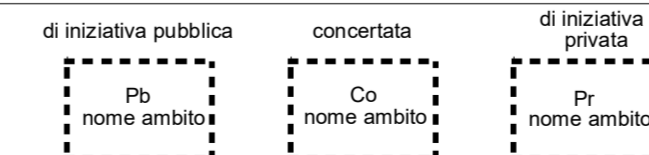
componenti sistemiche

Spazio naturalistico	Titolo III	Spazio rurale	Titolo IV	Sistema paesaggistico ambientale	Titolo II Capo 1°	Sistema della mobilità	Titolo II Capo 2°	Sistema delle dotazioni territoriali	Titolo II Capo 3°	Spazio portuale	Titolo V	Spazio urbano	Titolo VI
Componenti idrogeomorfologiche-vegetazionali	Capo 2°	Uso produttivo del suolo Uso agricolo	Capo 2°	Rete ecologica ¹	Art.30	Viabilità carrabile ESISTENTE PROGETTO ADEGUAMENTO	Art.38	Attrezzature e spazi pubblici Verde pubblico ESISTENTE PROGETTO	Art.49 Art.54	Verde di filtro e mitigazione	Art.58	Città storica	Capo 2°
Zone boscate e/o arbustive	Art.64	Zone di più antica formazione ad alta vocazione produttiva agricola	Art.76 Co.4a)	Aree di interesse archeologico	Art.32	autostrada	Art.38 Co.1/2	Comunale		Aree di filtro		Centro storico	Art.93 Co.2
Zone umide	Art.65	Zone di più recente formazione ad alta vocazione produttiva agricola	Art.76 Co.4b)	Aree archeologiche	Art.32 Co.3	strada extraurbana principale	Art.38 Co.1/2	Cintura del capoluogo	Art.54	Poli funzionali ESISTENTE PROGETTO	Art.59	Città consolidata o in via di consolidamento	Capo 3°
Reticolo idrografico	Art.66	Zone di più recente formazione derivata dalla riforma fondiaria, ad alta vocazione produttiva agricola	Art.76 Co.4c)	Aree di potenzialità archeologica	Art.32 Co.4	strada extraurbana secondaria e locale	Art.38 Co.1/2	Cintura verde		Poli funzionali		Prevalentemente residenziale	Art.96
Arenile naturale	Art.67	Zone agricole periurbane	Art.77	Aree soggette ad ingressione marina	Art.31	strada urbana di scorrimento e/o interquartiere	Art.38 Co.1/2	Aree di integrazione alla cintura verde (in regime perequato)		ESISTENTE PROGETTO		Prevalentemente per attività turistica	Art.97
Arenile attrezzato con dune	Art.68	Uso estrattivo	Art.78	Paesaggio	Art.33	Principali svincoli e connessioni: ESISTENTE PROGETTO		Attrezzature pubbliche ESISTENTE PROGETTO	Art.52	P F 1 Polo direzionale Viale Randi		Prevalentemente per attività produttiva	Art.98
Arenile attrezzato senza dune	Art.68	Uso insediativo	Capo 3°	Contesti paesistici d' area vasta	Art.33 Co.3	A piani sfalsati - 1° LIVELLO	Art.38 Co.5	Sovracomunale		P F 2 Polo commerciale Ipercoop lungo la via Classicana		Per attività miste	Art.98
Zone di integrazione dello Spazio naturalistico	Art.69	Forme insediative	Art.79-80	Emergenze nei paesaggi	Art.34	A raso - 2° LIVELLO	Art.38 Co.5	Comunale		P F 3 Polo commerciale e ricettivo all'ingresso della via Faentina		Città da riqualificare	Capo 4°
Manufatti funzionali	Capo 3°	Manufatti per allevamenti	Art.80 Co.3/4	Ambiti agricoli di rilievo paesaggistico	Art.34	Verde di pertinenza alla viabilità	Art.38 Co.6	I Istruzione		P F 4 Polo terziario De Andrè ad est		Prevalentemente residenziale	Art.101
Centri aziendali integrabili	Art.70	Manufatti per altre attività produttive legate all'agricoltura	Art.80 Co.3/4	Edifici e/o complessi di valore storico architettonico	Art.34	Dispositivi e attrezzature per l'attraversamento delle vie d'acqua	Art.39	SS Assistenza e servizi sociali e sanitari		P F 5 Polo "Multisala"		Prevalentemente per attività turistica	Art.101
Campeggi	Art.71	Insiediamenti lineari residenziali	Art.80 Co.5/6/7	Luoghi della riqualificazione ambientale/ecologica/paesaggistica	Art.35	ESISTENTE PROGETTO	Art.39 Co.1	PA Pubblica amministrazione, sicurezza e protezione civile gestione servizi pubblici		P F 6 Polo Standiana		Prevalentemente per attività produttiva	Art.101
Capanni turistici	Art.72			Avn X Ambiti di valorizzazione naturalistica	Art.35 Co.2-7	Ponte mobile	Art.39 Co.1	CSP Attrezzature culturali, sociali e politiche		P F 7 Polo Scientifico e tecnologico di Osteria		Per attività miste	Art.101
Allevamenti ittici	Art.73			Ara X Aree di riqualificazione ambientale ecologica e paesaggistica	Art.35 Co.8-14	Traghetto carrabile e/o ciclopedonale	Art.39 Co.2/3	S Attrezzature e impianti sportivi		P F 8 Polo Stazione Centrale		Città di nuovo impianto	Capo 5°
				NOTE		Linea ferroviaria e stazioni ESISTENTE PROGETTO	Art.40	C Culto		P F 9 Polo Centro Direzionale del Porto		Prevalentemente residenziale	Art.104
				1. Per la classificazione delle componenti della Rete ecologica vedi "Carta descrittiva PSC 2.3"		Linea ferroviaria	Art.40 Co.1/2	Ci Cimiteri		P F 10 Polo Archeologico di Classe		Prevalentemente per attività turistica	Art.105
						Stazione	Art.40 Co.1/2/3	AM Aree monumentali		Impianti tecnologici ESISTENTE PROGETTO	Art.61	Prevalentemente per attività produttiva	Art.106
						Fermata	Art.40 Co.1/2	Altro (con specifica didascalia)		Impianti di depurazione		Per attività miste	Art.107
						Scalo merci	Art.40 Co.1/2	Ambito di localizzazione per il nuovo cimitero		Comparto impianti di trattamento, recupero e smaltimento rifiuti		Caratterizzazione dello Spazio urbano	Capo 6°
						Parcheggi, nodi di scambio e di servizio ESISTENTE PROGETTO	Art.41/42	Impianti distribuzione energia		Impianti tecnologici		Elementi di qualità morfologico-funzionale	Art.110
						Parcheggi pubblici principali	Art.41	Altro (con specifica didascalia)		Verde privato di interesse pubblico ESISTENTE PROGETTO		Centralità urbane	Art.110
						Nodi di scambio intermodali passeggeri	Art.42	Attrezzature e spazi di interesse pubblico Verde privato di interesse pubblico ESISTENTE PROGETTO	Art.55 Art.56	Comunale		Assi da riqualificare	Art.110
						Piattaforme logistiche	Art.46	Attrezzature private di interesse pubblico ESISTENTE PROGETTO	Art.57	Sovracomunale e comunale		Insiediamenti con ampio verde privato	Art.110
						Canale portuale	Art.44	I Istruzione		ESISTENTE PROGETTO			
						Aeroporto	Art.45	SS Assistenza e servizi sociali e sanitari		Comunale			
								CSP Attrezzature culturali, sociali e politiche		ESISTENTE PROGETTO			
								S Attrezzature e impianti sportivi		ESISTENTE PROGETTO			
										ESISTENTE PROGETTO			

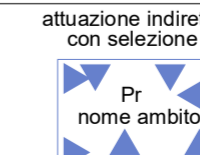
Titolo I Capo 6° Art.22 Co.3
 Ambiti soggetti ad attuazione indiretta ordinaria




Titolo I Capo 6° Art.22 Co.4
 Ambiti soggetti ad attuazione indiretta a programmazione unitaria



Titolo I Capo 6° Art.22 Co.5 - Titolo II Capo 3° Art.60
 Ambiti soggetti ad attuazione indiretta con selezione



Titolo I Capo 6° Art.20 Co.8
 Progetto HUB Portuale



Titolo I Capo 3° Art.7 Co.1
 Obiettivi di località
 sono elencati in ordine di n° per singola tavola