



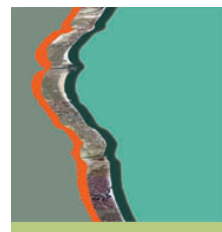
RUE Piano Arenile

Elaborato gestionale
Regolamento Urbanistico Edilizio
Piano dell'Arenile

Schede censimento Strutture

| | |
|------------|---|
| ADOTTATO | il 16/07/2015 con Delibera di CC. n. 99757/76 |
| PUBBLICATO | il 29/07/2015 sul B.U.R. n. 185 |
| APPROVATO | il 17/03/2016 con Delibera di CC. n. 40441/52 |
| PUBBLICATO | il 06/04/2016 sul B.U.R. n. 92 |

giugno 2015



Sindaco Fabrizio Matteucci
Segretario Generale Dott. Paolo Neri
Assessore Urbanistica Libero Asioli
Capo Area e Servizio Dott.ssa Paola Bissi

Progettisti Arch. Francesca Proni
Arch. Raffaella Bendazzi
Dott. Paolo Minguzzi
Arch. Leonardo Rossi
Arch. Doriana Casilio
Istruttori tecnici Federica Proni

CONSULENTI
VALSAT
Servizio Geologico
Uff. Demanio

SUE

Studio Airis
Dott. Sergio Nannini
Dott.ssa Patrizia Alberici
Geom. Maurizio Bentini
Arch. Flavio Magnani
Geom. Paola Francesconi

| | | | | | |
|--------------------|---|--|--------------------------------|-----------------------|---------|
| DATA | COMUNE DI RAVENNA | | CODICE STRUTTURA | 02.001 | |
| 18/11/2003 | AREA 6: PIANIFICAZIONE TERRITORIALE SERVIZIO PROGETTAZIONE URBANISTICA | | LOC | CASALBORSETTI-PRIMARO | |
| RILEVATORI | CENSIMENTO STRUTTURE ARENILE | | VIA | SPALAZZI | |
| GIUNCHI - MINGUZZI | | | CIVICO | 0 PARTE 0 | |
| AGGIORNAMENTO | Pagina 2 | | ZONA PIANO ARENILE 96: | C | |
| | Pagina 3 | | CATASTO TERRENI RAVENNA | | |
| PAGINA 1 | | | SEZIONE | FOGLIO | MAPPALE |
| | | | S.A. | 20 | 7 |

ELEMENTI COSTITUENTI L'INSIEME

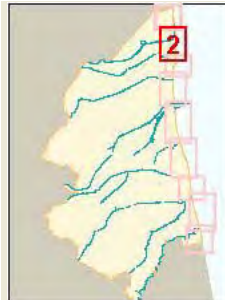
| | | | |
|---------------|---------------------|--------------------|-----------------------|
| DENOMINAZIONE | Bagno Camping Adria | DESTINAZIONE D'USO | STABILIMENTO BALNEARE |
|---------------|---------------------|--------------------|-----------------------|

| | | | |
|--------------------|----------------|----------|---------|
| VINCOLI AMBIENTALI | DINAMICA COSTA | EROSIONE | TRATTO: |
|--------------------|----------------|----------|---------|

| | |
|---|---|
| <input checked="" type="checkbox"/> PAESISTICO LR 31/2000 | <input checked="" type="checkbox"/> RNS |
| -L.R. 27/88 | <input checked="" type="checkbox"/> IDROGEOLOGICO |
| -L.R. 1497/39 | <input checked="" type="checkbox"/> SIC |
| -L.R. 1039/39 | <input checked="" type="checkbox"/> ZPS |
| -L.R. 431/85 | |

CONNESSIONE RETI

| | |
|-------------|--------|
| CICLABILE | <300ML |
| AUTOBUS | <300ML |
| PARCHEGGI | <300ML |
| AUTOSTRADA | >10KM |
| STATALE | >1KM |
| PROVINCIALE | >1KM |

**NOTE ZONA**

ZONA ANTISTANTE BAGNO DESTINATA ALLA BALNEAZIONE DI PROPRIETA' DEMANIALE MENTRE AREA BAGNO DI PROPRIETA' COMUNALE

PRESENZA DI FILTRI E DIMENSIONAMENTO

| | | | | | | |
|------------|---------|-----|-----------|-----|---------------------|----------------|
| PINETA | ALTEZZA | | LARGHEZZA | 128 | PINETA DUNA RECINZ. | RETE METALLICA |
| DUNA | ALTEZZA | 3,5 | LARGHEZZA | 23 | AREA RETROSTANTE | STATO: |
| RECINZIONE | ALTEZZA | 1,2 | LARGHEZZA | 0 | CAMPEGGIO | BUONO |

ACCESSIBILITA' SPIAGGIA

| | | | | |
|-----------|--------|----------------|------------|-----------------|
| MODALITA' | NUMERO | PAVIMENTAZIONE | ACCESSI | CONCESSIONE |
| CARRABILE | 1 | STERRATO | TIPOLOGIA | ESCLUSIVO CONC. |
| PEDONALE | 0 | | PROPRIETA' | DEM. FORESTALE |

PROTEZIONE DELLA COSTA

| | | | | | | | |
|---|-------|-----------|----|-----------|-----------------|------|--------|
| <input checked="" type="checkbox"/> DIFESE A MARE PARALLELE | | | | | | | |
| DIST. COSTA | 220 | INTERASSE | 57 | MATERIALE | MASSI IN PIETRA | TIPO | EMERSE |
| <input type="checkbox"/> DIFESE A MARE RADENTI | | | | | | | |
| LUNGHEZZA | | MATERIALE | | TIPO | | | |
| <input checked="" type="checkbox"/> DIFESE A PENNELLO | | | | | | | |
| LUNGHEZZA | 64,82 | INTERASSE | | MATERIALE | MASSI IN PIETRA | TIPO | EMERSE |

AREA DI PERTINENZA

| | | | | | | | | |
|----------------|---|------------|----------------------------|--------|------|----------|---------|--------|
| PROPRIETA' | DEM. FORESTALE | N° CONCES. | | INIZIO | | SCADENZA | 0.00.00 | |
| CONCESSIONARIO | Soc. Adria di Graziani Fulvia e Bassani Gian Luca e C s.a.s | | | | P.I. | | | |
| GESTORE | Graziani Fulvia e Bassani Gian Luca | | | | | | | |
| SUPERFICIE MQ. | DIMENSI | | DISTANZA ALTRE CONCESSIONI | | | | | |
| 1800 | FRONTE | 60 | PROFONDITA' | 30 | NORD | 0 | SUD | 169,05 |

| | | | | | | |
|--------------------|--------------------------------------|-----------|-----|------------|---------|--|
| PROGETTO UNITARIO: | DELIBERA | 38920/435 | DEL | 30/07/2002 | COMMIT: | CSB COOP. STABILIMENTI CBR COOP BAGNINI |
| OGGETTO | RAZIONALIZZAZIONE CASALBORSETTI NORD | | | | | |

TITOLI EDILIZI RILASCIATI


DOMANDA DI COSTRUZIONE DEL 1968 N.41165. CONC. EDILIZIA N.369/95 PER TAMPONAMENTI PER INSTALLAZIONE GAZEBI E AUMENTO DI SUPERFICIE PAVIMENTATA.

NOTE AREA DI PERTINENZA

CONCESSIONE DEMANIALE PRECEDENTE N.51533/95. N. 2 DOCCE APERTE, N. 200 LETTINI. STABILIMENTO BALNEARE PIU' A NORD DEL COMUNE DI RAVENNA. IMMEDIATAMENTE A SUD DEL POLIGONO MILITARE DI FOCE RENO. NUMERO CABINE: 4, NUMERO DOCCE APERTE: 2
NUMERO LETTINI: 200, NUMERO OMBRELLONI: 48
NUMERO WC: 2. ATTIVITA': RISTORANTE, BEACH VOLLEY, RACCHETTONI.



| |
|--------------------|
| DATA |
| 18/11/2003 |
| RILEVATORI |
| GIUNCHI - MINGUZZI |
| AGGIORNAMENTO |
| |
| PAGINA 2 |



COMUNE DI RAVENNA

AREA 6: PIANIFICAZIONE TERRITORIALE
SERVIZIO PROGETTAZIONE URBANISTICA

CENSIMENTO STRUTTURE ARENILE

Pagina 1
Pagina 3

| | | | |
|--------------------------------|-----------------------|---------|---|
| CODICE STRUTTURA | 02.001 | | |
| LOC | CASALBORSETTI-PRIMARO | | |
| VIA | SPALAZZI | | |
| CIVICO | 0 | PARTE | 0 |
| CATASTO TERRENI RAVENNA | | | |
| SEZIONE | FOGLIO | MAPPALE | |
| S.A. | 20 | 7 | |

ELEMENTI COSTITUENTI L'INSIEME

| | | | |
|---------------|---------------------|--------------------|-----------------------|
| DENOMINAZIONE | Bagno Camping Adria | DESTINAZIONE D'USO | STABILIMENTO BALNEARE |
|---------------|---------------------|--------------------|-----------------------|

SCHEMA STATO CONCESSIONATO

SCHEMA STATO RILEVATO

AREA DI SUPPORTO ALLA BALNEAZIONE

| | |
|------------------------|--|
| DESTINAZIONE D'USO | ACCESSIBILITA' |
| PARCHEGGIO MQ: 0 | <input checked="" type="checkbox"/> PRESENZA DI BARRIERE ARCHITETTONICHE |
| VERDE MQ: 0 | <input checked="" type="checkbox"/> PRESENZA DI DUNA IN AREA CONCESSIONATA |
| ATTREZ. SPORT. MQ: 734 | DIST. DUNAEDIF. < 5 SCHEDA: 02.802 |
| SUP TEMPORANEE: 15,75 | RECINZIONE AREA: |

FOTO AREA A SUPPORTO DELLA BALNEAZIONE



SUPERFICI IMPERMEABILI

| | |
|-----------------------|---------------------------|
| PAVIMENTATA MQ: 57,43 | PAVIMENTAZIONE: GETTO CLS |
|-----------------------|---------------------------|

SUPERFICI PERMEABILI

| | |
|--------------------|--------------------------------|
| PAVIMENTATA MQ: 54 | PAVIMENTAZIONE: LASTRE CEMENTO |
|--------------------|--------------------------------|

STABILIMENTO BALNEARE ADDOSSATO A DUNA E PINETA.

| | |
|--------------|--------------------|
| N. CABINE: 4 | STATO: SUFFICIENTE |
|--------------|--------------------|

AREA DESTINATA ALLA BALNEAZIONE

| | |
|---------------------------|-----------|
| ATTIVITA': CAMPO SPORTIVO | OMBREGGIO |
|---------------------------|-----------|

SUPERFICI IMPERMEABILI

| | |
|-----------------|-----------------|
| PAVIMENTATA MQ: | PAVIMENTAZIONE: |
|-----------------|-----------------|

SUPERFICI PERMEABILI

| | |
|-----------------------|--------------------------------|
| PAVIMENTATA MQ: 151,2 | PAVIMENTAZIONE: LASTRE CEMENTO |
|-----------------------|--------------------------------|

| | |
|------------------|----------------------|
| N_OMBRELLONI: 48 | ATTERRAGGIO NATANTI: |
|------------------|----------------------|

| | | |
|--------------------|--------------|--------------|
| STATO: SUFFICIENTE | LARGHEZZA: 0 | LUNGHEZZA: 0 |
|--------------------|--------------|--------------|

FOTO AREA DESTINATA ALLA BALNEAZIONE



| DATI PIANO ARENILE 1996 | | ESISTENTE DA PROGETTO UNITARIO: | | DATI ULTIMA CONCESSIONE EDILIZIA: | | INTERVENTO CON PROGETTO UNITARIO: | |
|-------------------------|-----|---------------------------------|--------|-----------------------------------|--|-----------------------------------|--|
| ESISTENTE: | 130 | STRUTTURE FISSE: | 87,74 | STRUTTURE FISSE: | | | |
| INTERVENTO DIRETTO: | 210 | PAVIMENTAZIONI FISSE: | 57,43 | PAVIMENTAZIONI FISSE: | | | |
| PROGETTO UNITARIO: | 230 | TOT. SUP. COPERTA: | 145,17 | TOT. SUP. COPERTA: | | | |

| |
|--------------------|
| DATA |
| 18/11/2003 |
| RILEVATORI |
| GIUNCHI - MINGUZZI |
| AGGIORNAMENTO |
| |
| PAGINA 3 |

| | | |
|--------------------------------|-----------------------|---------|
| CODICE STRUTTURA | 02.001 | |
| LOC | CASALBORSETTI-PRIMARO | |
| VIA | SPALAZZI | |
| CIVICO | 0 PARTE 0 | |
| CATASTO TERRENI RAVENNA | | |
| SEZIONE | FOGLIO | MAPPALE |
| S.A. | 20 | 7 |

ELEMENTI COSTITUENTI L'INSIEME

| | | | |
|---------------|---------------------|--------------------|-----------------------|
| DENOMINAZIONE | Bagno Camping Adria | DESTINAZIONE D'USO | STABILIMENTO BALNEARE |
|---------------|---------------------|--------------------|-----------------------|

| | | | | | | |
|--------------------|-------------|----------------|----------------|-------------|---|--------|
| CORPO A | COD. EDI | 72557 | | | | |
| DESTINAZIONE/USO: | MATERIALE : | CEMENTO ARMATO | | | | |
| BAR RISTORO | TIPO COSTR: | PREFABBRICATA | | | | |
| | COPERTURA: | PIANA | | | | |
| | INFISSI: | METALLO | | | | |
| | FINITURE: | INTONACATO | | | | |
| SUP. COPERTA: | H: | 3,4 | COLORE1: | ROSSO | 2 | BIANCO |
| SUP. PORTIC.: | H: | 3,4 | CONSERVAZIONE: | SUFFICIENTE | | |
| STRUTTURA PORTICO: | FISSA | MATERIALE: | CEMENTO ARMATO | | | |



| | | | | | | |
|--------------------|-------------|---------------|----------------|-------------|---|--------|
| CORPO B | COD. EDI | 72000 | | | | |
| DESTINAZIONE/USO: | MATERIALE : | MURATURA | | | | |
| SERVIZIO IGIENICO | TIPO COSTR: | PREFABBRICATA | | | | |
| CABINA | COPERTURA: | PIANA | | | | |
| SPOGLIATOIO | INFISSI: | PLASTICA | | | | |
| | FINITURE: | INTONACATO | | | | |
| SUP. COPERTA: | H: | 2,6 | COLORE1: | ROSSO | 2 | BIANCO |
| SUP. PORTIC.: | H: | | CONSERVAZIONE: | SUFFICIENTE | | |
| STRUTTURA PORTICO: | | MATERIALE: | | | | |




| | | | | | | |
|--------------------|-------------|------------|----------------|--|---|--|
| CORPO C | COD. EDI | | | | | |
| DESTINAZIONE/USO: | MATERIALE : | | | | | |
| | TIPO COSTR: | | | | | |
| | COPERTURA: | | | | | |
| | INFISSI: | | | | | |
| | FINITURE: | | | | | |
| SUP. COPERTA: | H: | | COLORE1: | | 2 | |
| SUP. PORTIC.: | H: | | CONSERVAZIONE: | | | |
| STRUTTURA PORTICO: | | MATERIALE: | | | | |



| | | | | | | |
|--------------------|-------------|------------|----------------|--|---|--|
| CORPO D | COD. EDI | | | | | |
| DESTINAZIONE/USO: | MATERIALE : | | | | | |
| | TIPO COSTR: | | | | | |
| | COPERTURA: | | | | | |
| | INFISSI: | | | | | |
| | FINITURE: | | | | | |
| SUP. COPERTA: | H: | | COLORE1: | | 2 | |
| SUP. PORTIC.: | H: | | CONSERVAZIONE: | | | |
| STRUTTURA PORTICO: | | MATERIALE: | | | | |





| | | | | | |
|--------------------|--|--------|--------------------------------|-----------------------|----------|
| DATA |  COMUNE DI RAVENNA AREA 6: PIANIFICAZIONE TERRITORIALE SERVIZIO PROGETTAZIONE URBANISTICA | | CODICE STRUTTURA | 02.002 | |
| 18/11/2003 | | | LOC | CASALBORSETTI-PRIMARO | |
| RILEVATORI | CENSIMENTO STRUTTURE ARENILE | | | VIA | SPALAZZI |
| GIUNCHI - MINGUZZI | | | | CIVICO | 11 PARTE |
| AGGIORNAMENTO | Pagina 2 | | ZONA PIANO ARENILE 96: | B-B3 | |
| | Pagina 3 | | CATASTO TERRENI RAVENNA | | |
| PAGINA 1 | SEZIONE | FOGLIO | MAPPALE | | |
| | S.A. | 20 | 10 | | |

ELEMENTI COSTITUENTI L'INSIEME

| | | | |
|---------------|-------------|--------------------|-----------------------|
| DENOMINAZIONE | Bagno Bambù | DESTINAZIONE D'USO | STABILIMENTO BALNEARE |
|---------------|-------------|--------------------|-----------------------|

| | | | |
|---------------------------|-----------------------|----------|---------|
| VINCOLI AMBIENTALI | DINAMICA COSTA | EROSIONE | TRATTO: |
|---------------------------|-----------------------|----------|---------|

| | | | | |
|--|--|---|--|--|
| <input checked="" type="checkbox"/> PAESISTICO LR 31/2000 -L.R. 27/88 -L.R. 1497/39 -L.R. 1039/39 -L.R. 431/85 | <input checked="" type="checkbox"/> RNS <input checked="" type="checkbox"/> IDROGEOLOGICO <input checked="" type="checkbox"/> SIC <input checked="" type="checkbox"/> ZPS | CONNESSIONE RETI CICLABILE <300ML AUTOBUS <300ML PARCHEGGI <300ML AUTOSTRADA >10KM STATALE >1KM PROVINCIALE >1KM |  |  |
|--|--|---|--|--|

| | |
|-----------|--|
| NOTE ZONA | |
|-----------|--|

| | | |
|---|-----------------------|--------------------------|
| PRESENZA DI FILTRI E DIMENSIONAMENTO | ACCESSIBILITA' | MATERIALE RECINZ. |
|---|-----------------------|--------------------------|

| | | | | | |
|--------------------|-----|-----------|-----|-------------------------|----------------|
| PINETA ALTEZZA | 0 | LARGHEZZA | 215 | PINETA DUNA | RETE METALLICA |
| DUNA ALTEZZA | 4 | LARGHEZZA | 45 | AREA RETROSTANTE | STATO: |
| RECINZIONE ALTEZZA | 1,2 | LARGHEZZA | 0 | CAMPEGGIO | BUONO |

| |
|--------------------------------|
| ACCESSIBILITA' SPIAGGIA |
|--------------------------------|

| MODALITA' | NUMERO | PAVIMENTAZIONE | ACCESSI | CONCESSIONE |
|-----------|--------|----------------|--------------------------|-------------|
| CARRABILE | 1 | STERRATO | TIPOLOGIA ESCLUSIVO | CONC. |
| PEDONALE | 1 | STERRATO | PROPIETA' DEM. FORESTALE | |

| |
|-------------------------------|
| PROTEZIONE DELLA COSTA |
|-------------------------------|

| | | | | | | | | |
|---|-------------|-----|-----------|----|-----------|-----------------|------|--------|
| <input checked="" type="checkbox"/> DIFESE A MARE PARALLELE | DIST. COSTA | 220 | INTERASSE | 57 | MATERIALE | MASSI IN PIETRA | TIPO | EMERSE |
| <input type="checkbox"/> DIFESE A MARE RADENTI | LUNGHEZZA | | MATERIALE | | TIPO | | | |
| <input type="checkbox"/> DIFESE A PENNELLO | LUNGHEZZA | | INTERASSE | | MATERIALE | | TIPO | |

| |
|---------------------------|
| AREA DI PERTINENZA |
|---------------------------|


| | | | | | | | | |
|-----------------------|---|-----------------------------------|-------------|--------|------|----------|---------|-------|
| PROPIETA' | DEM. FORESTALE | N° CONCES. | 0 | INIZIO | | SCADENZA | 0.00.00 | |
| CONCESSIONARIO | Soc. Reno s.a.s di Pinto Antonia Maria e C. | | | P.I. | | | | |
| GESTORE | Pinto Antonia Maria | | | | | | | |
| SUPERFICIE MQ. | DIMENSI | DISTANZA ALTRE CONCESSIONI | | | | | | |
| 2040,5 | FRONTE | 70 | PROFONDITA' | 29,15 | NORD | 169,05 | SUD | 60,35 |

| | | | | | | |
|---------------------------|--------------------------------------|-----------|-----|------------|---------|--|
| PROGETTO UNITARIO: | DELIBERA | 38920/435 | DEL | 30/07/2002 | COMMIT: | CSB COOP. STABILIMENTI CBR COOP BAGNINI |
| OGGETTO | RAZIONALIZZAZIONE CASALBORSETTI NORD | | | | | |

| | |
|----------------------------------|--------------------------------|
| TITOLI EDILIZI RILASCIATI | NOTE AREA DI PERTINENZA |
|----------------------------------|--------------------------------|

| | |
|--|--|
| | EDIFICI ADDOSSATI ALLA PINETA E ALLA DUNA. |
|--|--|

| |
|--------------------|
| DATA |
| 18/11/2003 |
| RILEVATORI |
| GIUNCHI - MINGUZZI |
| AGGIORNAMENTO |
| |
| PAGINA 2 |



COMUNE DI RAVENNA

AREA 6: PIANIFICAZIONE TERRITORIALE
SERVIZIO PROGETTAZIONE URBANISTICA

CENSIMENTO STRUTTURE ARENILE

Pagina 1
Pagina 3

| | | |
|--------------------------------|-----------------------|---------|
| CODICE STRUTTURA | 02.002 | |
| LOC | CASALBORSETTI-PRIMARO | |
| VIA | SPALAZZI | |
| CIVICO | 11 PARTE | |
| CATASTO TERRENI RAVENNA | | |
| SEZIONE | FOGLIO | MAPPALE |
| S.A. | 20 | 10 |

ELEMENTI COSTITUENTI L'INSIEME

| | | | |
|---------------|-------------|--------------------|-----------------------|
| DENOMINAZIONE | Bagno Bambù | DESTINAZIONE D'USO | STABILIMENTO BALNEARE |
|---------------|-------------|--------------------|-----------------------|

SCHEMA STATO CONCESSIONATO

SCHEMA STATO RILEVATO

AREA DI SUPPORTO ALLA BALNEAZIONE

| | |
|------------------------|--|
| DESTINAZIONE D'USO | ACCESSIBILITA' |
| PARCHEGGIO MQ: 0 | <input checked="" type="checkbox"/> PRESENZA DI BARRIERE ARCHITETTONICHE |
| VERDE MQ: 0 | <input checked="" type="checkbox"/> PRESENZA DI DUNA IN AREA CONCESSIONATA |
| ATTREZ. SPORT. MQ: 660 | DIST. DUNA EDIF. < 5 SCHEDA: 02.802 |
| SUP TEMPORANEE: 0,00 | RECINZIONE AREA: |

FOTO AREA A SUPPORTO DELLA BALNEAZIONE



| | |
|-------------------------------|--------------------------------|
| SUPERFICI IMPERMEABILI | |
| PAVIMENTATA MQ: 18,63 | PAVIMENTAZIONE: GETTO CLS |
| SUPERFICI PERMEABILI | |
| PAVIMENTATA MQ: 21,24 | PAVIMENTAZIONE: LASTRE CEMENTO |

| | |
|--------------|--------------------|
| N. CABINE: 6 | STATO: SUFFICIENTE |
|--------------|--------------------|

AREA DESTINATA ALLA BALNEAZIONE

| | | |
|-------------------------------|--------------------------------|-----------------|
| ATTIVITA': | OMBREGGIO | CAMPO SPORTIVO |
| SUPERFICI IMPERMEABILI | | |
| PAVIMENTATA MQ: | | PAVIMENTAZIONE: |
| SUPERFICI PERMEABILI | | |
| PAVIMENTATA MQ: 37 | PAVIMENTAZIONE: LASTRE CEMENTO | |
| N_OMBRELLONI: 40 | ATTERRAGGIO NATANTI: | |
| STATO: SUFFICIENTE | LARGHEZZA: 0 | LUNGHEZZA: 0 |

FOTO AREA DESTINATA ALLA BALNEAZIONE



STRUTTURA BANDIERA DI SALVATAGGIO.

| | | | |
|--------------------------------|--|--|--|
| DATI PIANO ARENILE 1996 | ESISTENTE DA PROGETTO UNITARIO: | DATI ULTIMA CONCESSIONE EDILIZIA: | INTERVENTO CON PROGETTO UNITARIO: |
| ESISTENTE: 100 | STRUTTURE FISSE: 82,59 | STRUTTURE FISSE: | |
| INTERVENTO DIRETTO: 210 | PAVIMENTAZIONI FISSE: 18,63 | PAVIMENTAZIONI FISSE: | |
| PROGETTO UNITARIO: 230 | TOT. SUP. COPERTA: 101,22 | TOT. SUP. COPERTA: | 230 |

| |
|--------------------|
| DATA |
| 18/11/2003 |
| RILEVATORI |
| GIUNCHI - MINGUZZI |
| AGGIORNAMENTO |
| |
| PAGINA 3 |



COMUNE DI RAVENNA

AREA 6: PIANIFICAZIONE TERRITORIALE E SERVIZIO PROGETTAZIONE URBANISTICA

CENSIMENTO STRUTTURE ARENILE

| | | |
|--------------------------------|-----------------------|---------|
| CODICE STRUTTURA | 02.002 | |
| LOC | CASALBORSETTI-PRIMARO | |
| VIA | SPALAZZI | |
| CIVICO | 11 PARTE | |
| CATASTO TERRENI RAVENNA | | |
| SEZIONE | FOGLIO | MAPPALE |
| S.A. | 20 | 10 |

ELEMENTI COSTITUENTI L'INSIEME

| | | | |
|---------------|-------------|--------------------|-----------------------|
| DENOMINAZIONE | Bagno Bambù | DESTINAZIONE D'USO | STABILIMENTO BALNEARE |
|---------------|-------------|--------------------|-----------------------|

| | | | |
|--------------------|-------------|----------------|----------------------------|
| CORPO A | | COD. EDI | 72460 |
| DESTINAZIONE/USO: | MATERIALE : | CEMENTO ARMATO | |
| BAR RISTORO | TIPO COSTR: | PREFABBRICATA | |
| | COPERTURA: | PADIGLIONE | |
| | INFISSI: | METALLO | |
| | FINITURE: | INTONACATO | |
| SUP. COPERTA: | H: | 2,9 | COLORE1: BIANCO 2 ROSSO |
| SUP. PORTIC.: | H: | 2,9 | CONSERVAZIONE: SUFFICIENTE |
| STRUTTURA PORTICO: | FISSA | MATERIALE: | CEMENTO ARMATO |



| | | | |
|--------------------|-------------|----------------|----------------------------|
| CORPO B | | COD. EDI | 725556 |
| DESTINAZIONE/USO: | MATERIALE : | CEMENTO ARMATO | |
| MAGAZZINO | TIPO COSTR: | PREFABBRICATA | |
| SERVIZIO IGIENICO | COPERTURA: | UNA FALDA | |
| CABINA | INFISSI: | LEGNO | |
| | FINITURE: | FACCIA A VISTA | |
| SUP. COPERTA: | H: | 2,1 | COLORE1: BIANCO 2 ROSSO |
| SUP. PORTIC.: | H: | | CONSERVAZIONE: SUFFICIENTE |
| STRUTTURA PORTICO: | | MATERIALE: | |



| | | | |
|--------------------|-------------|---------------|------------------------------|
| CORPO C | | COD. EDI | 72555 |
| DESTINAZIONE/USO: | MATERIALE : | METALLO | |
| SERVIZIO IGIENICO | TIPO COSTR: | PREFABBRICATA | |
| | COPERTURA: | UNA FALDA | |
| | INFISSI: | METALLO | |
| | FINITURE: | RIVESTITO | |
| SUP. COPERTA: | H: | 2,4 | COLORE1: BIANCO 2 ROSSO |
| SUP. PORTIC.: | H: | | CONSERVAZIONE: INSUFFICIENTE |
| STRUTTURA PORTICO: | | MATERIALE: | |



| | | | |
|--------------------|-------------|------------|----------------|
| CORPO D | | COD. EDI | |
| DESTINAZIONE/USO: | MATERIALE : | | |
| | TIPO COSTR: | | |
| | COPERTURA: | | |
| | INFISSI: | | |
| | FINITURE: | | |
| SUP. COPERTA: | H: | | COLORE1: 2 |
| SUP. PORTIC.: | H: | | CONSERVAZIONE: |
| STRUTTURA PORTICO: | | MATERIALE: | |



| | | | | | |
|--------------------|--|--------|--------------------------------|-----------------------|----------------|
| DATA |  COMUNE DI RAVENNA AREA 6: PIANIFICAZIONE TERRITORIALE SERVIZIO PROGETTAZIONE URBANISTICA | | CODICE STRUTTURA | 02.003 | |
| 18/11/2003 | | | LOC | CASALBORSETTI-PRIMARO | |
| RILEVATORI | CENSIMENTO STRUTTURE ARENILE | | | VIA | DELLE GARDENIE |
| GIUNCHI - MINGUZZI | | | | CIVICO | 5 PARTE |
| AGGIORNAMENTO | Pagina 2 | | ZONA PIANO ARENILE 96: | B-B3 | |
| | Pagina 3 | | CATASTO TERRENI RAVENNA | | |
| PAGINA 1 | SEZIONE | FOGLIO | MAPPALE | | |
| | S.A. | 20 | 289 | | |

ELEMENTI COSTITUENTI L'INSIEME

| | | | |
|---------------|----------------|--------------------|-----------------------|
| DENOMINAZIONE | Bagno Girasole | DESTINAZIONE D'USO | STABILIMENTO BALNEARE |
|---------------|----------------|--------------------|-----------------------|

VINCOLI AMBIENTALI

 PAESISTICO LR 31/2000

-L.R. 27/88
-L.R. 1497/39
-L.R. 1039/39
-L.R. 431/85

 RNS

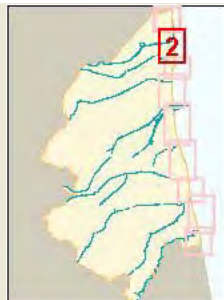
IDROGEOLOGICO
 SIC
 ZPS

DINAMICA COSTA

CONNESSIONE RETI

CICLABILE >300ML
AUTOBUS <300ML
PARCHEGGI <300ML
AUTOSTRADA >10KM
STATALE >1KM
PROVINCIALE >1KM

RIPASCIMENTO



TRATTO:



NOTE ZONA

AREA ANTISTANTE ALL'EDIFICIO DESTINATA A BALNEAZIONE VINCOLATA DA ZPS E SIC. PERCORSO PAVIMENTATO CARRABILE IN BETONELLA

PRESENZA DI FILTRI E DIMENSIONAMENTO

| | | | | | | |
|------------|---------|-----|-----------|----|---------------------|----------------|
| PINETA | ALTEZZA | | LARGHEZZA | 57 | PINETA DUNA RECINZ. | RETE METALLICA |
| DUNA | ALTEZZA | 4 | LARGHEZZA | 21 | AREA RETROSTANTE | STATO: |
| RECINZIONE | ALTEZZA | 1,2 | LARGHEZZA | 0 | EDIFICATO | BUONO |

ACCESSIBILITA' SPIAGGIA

| MODALITA' | NUMERO | PAVIMENTAZIONE | ACCESSI | CONCESSIONE |
|-----------|--------|----------------|--------------------------|-------------|
| CARRABILE | 1 | PAVIMENTATO | TIPOLOGIA ESCLUSIVO | CONC. |
| PEDONALE | 0 | | PROPIETA' DEM. FORESTALE | |

PROTEZIONE DELLA COSTA

 DIFESE A MARE PARALLELE

DIST. COSTA 175 INTERASSE 99 MATERIALE MASSI IN PIETRA TIPO EMERSE

 DIFESE A MARE RADENTI

LUNGHEZZA MATERIALE TIPO

 DIFESE A PENNELLO

LUNGHEZZA INTERASSE MATERIALE TIPO

AREA DI PERTINENZA

PROPIETA' PRIVATA N° CONCES. 51/00 INIZIO 01/01/1998 SCADENZA 31/12/2002

CONCESSIONARIO Ronchi Iole P.I. 02120080391

GESTORE Ronchi Iole

SUPERFICIE MQ. DIMENSI DISTANZA ALTRE CONCESSIONI

3000 FRONTE 40 PROFONDITA' 75 NORD 60,35 SUD 35,05

PROGETTO UNITARIO: DELIBERA 38920/435 DEL 30/07/2002 COMMIT: CSB COOP. STABILIMENTI

OGGETTO RAZIONALIZZAZIONE CASALBORSETTI NORD CBR COOP BAGNINI


TITOLI EDILIZI RILASCIATI

PRATICA PG 1575/00 AUMENTO SUPERFICIE PAVIMENTATA E INSTALLAZIONE BARRIERE FRANGIVENTO PRATICA PG 9293/00.
PROVVEDIMENTO N.234 DEL 12/05/00 DELLA PROVINCIA DI RAVENNA PER ESECUZIONI DI LAVORI SU TERRENI SOTTOPOSTI A VINCOLO GEOLOGICO E RICHIESTA, CON PARERE AL MINISTERO DELLA NAVIGAZIONE CON PROTOCOLLO 27/6205.

NOTE AREA DI PERTINENZA

IL BAGNO SORGE SU PROPIETA' DEL DEM. FORESTALE, MENTRE L'AREA A SUP. DELLA BALNEAZIONE IN DEMANIO MARITTIMO.
AL CATASTO FABBRICATI LA PROPIETA' DEGLI EDIFICI RISULTA ESSERE INTESATA ALLA SOCIETA' BAGNO GIRASOLE SAS DI CAVALLINI GAETANA CON CONCESSIONARIO PRECARIO DELL'AREA RONCHI IOLE.
CONCESSIONI PRECEDENTI:
-N. 95/98 REP 19896 -N. 91/97 REP 19635

| |
|--------------------|
| DATA |
| 18/11/2003 |
| RILEVATORI |
| GIUNCHI - MINGUZZI |
| AGGIORNAMENTO |
| |
| PAGINA 2 |



COMUNE DI RAVENNA

AREA 6: PIANIFICAZIONE TERRITORIALE
SERVIZIO PROGETTAZIONE URBANISTICA

CENSIMENTO STRUTTURE ARENILE

Pagina 1
Pagina 3

| | | |
|--------------------------------|-----------------------|---------|
| CODICE STRUTTURA | 02.003 | |
| LOC | CASALBORSETTI-PRIMARO | |
| VIA | DELLE GARDENIE | |
| CIVICO | 5 PARTE | |
| CATASTO TERRENI RAVENNA | | |
| SEZIONE | FOGLIO | MAPPALE |
| S.A. | 20 | 289 |

ELEMENTI COSTITUENTI L'INSIEME

| | | | |
|---------------|----------------|--------------------|-----------------------|
| DENOMINAZIONE | Bagno Girasole | DESTINAZIONE D'USO | STABILIMENTO BALNEARE |
|---------------|----------------|--------------------|-----------------------|

SCHEMA STATO CONCESSIONATO

SCHEMA STATO RILEVATO

AREA DI SUPPORTO ALLA BALNEAZIONE

| | |
|------------------------|---|
| DESTINAZIONE D'USO | ACCESSIBILITA' |
| PARCHEGGIO MQ: 985,5 | <input type="checkbox"/> PRESENZA DI BARRIERE ARCHITETTONICHE |
| VERDE MQ: 0 | <input type="checkbox"/> PRESENZA DI DUNA IN AREA CONCESSIONATA |
| ATTREZ. SPORT. MQ: 785 | DIST. DUNA EDIF. < 5 SCHEDA: 05.803 |
| SUP TEMPORANEE: 39,58 | RECINZIONE AREA: |

FOTO AREA A SUPPORTO DELLA BALNEAZIONE



SUPERFICI IMPERMEABILI

| | |
|-----------------------|---------------------------|
| PAVIMENTATA MQ: 38,65 | PAVIMENTAZIONE: GETTO CLS |
|-----------------------|---------------------------|

SUPERFICI PERMEABILI

| | |
|-----------------------|--------------------------------|
| PAVIMENTATA MQ: 21,24 | PAVIMENTAZIONE: LASTRE CEMENTO |
|-----------------------|--------------------------------|

SUPERFICIE COPERTA IMPERMEABILE DESTINATA A RICOVERO CANOE. N. 2 DOCCE APERTE E N. 2 DOCCE CHIUSE, 300 LETTINI, 10 SDRAI, 4 W.C. E 1 LAVAPIEDI. RECINZIONE IN CANNICCIATO A CONTENIMENTO DELLA DUNA.

| | |
|---------------|--------------------|
| N. CABINE: 10 | STATO: SUFFICIENTE |
|---------------|--------------------|

AREA DESTINATA ALLA BALNEAZIONE

| | | |
|---------------------------|-----------|-----------------|
| ATTIVITA': CAMPO SPORTIVO | OMBREGGIO | AREA RICREATIVA |
|---------------------------|-----------|-----------------|

SUPERFICI IMPERMEABILI

| | |
|-----------------|-----------------|
| PAVIMENTATA MQ: | PAVIMENTAZIONE: |
|-----------------|-----------------|

SUPERFICI PERMEABILI

| | |
|---------------------|--------------------------------|
| PAVIMENTATA MQ: 189 | PAVIMENTAZIONE: LASTRE CEMENTO |
|---------------------|--------------------------------|

| | |
|-------------------|----------------------|
| N_OMBRELLONI: 100 | ATTERRAGGIO NATANTI: |
|-------------------|----------------------|

| | | |
|--------------------|------------|------------|
| STATO: SUFFICIENTE | LARGHEZZA: | LUNGHEZZA: |
|--------------------|------------|------------|

ARREDI AIUOLE. PALO PER LA BANDIERA DI SALVATAGGIO.

FOTO AREA DESTINATA ALLA BALNEAZIONE



| DATI PIANO ARENILE 1996 | | ESISTENTE DA PROGETTO UNITARIO: | | DATI ULTIMA CONCESSIONE EDILIZIA: | | INTERVENTO CON PROGETTO UNITARIO: | |
|-------------------------|-----|---------------------------------|--------|-----------------------------------|--|-----------------------------------|-----|
| ESISTENTE: | 200 | STRUTTURE FISSE: | 233,81 | STRUTTURE FISSE: | | INTERVENTO CON PROGETTO UNITARIO: | |
| INTERVENTO DIRETTO: | 210 | PAVIMENTAZIONI FISSE: | 38,65 | PAVIMENTAZIONI FISSE: | | | |
| PROGETTO UNITARIO: | 230 | TOT. SUP. COPERTA: | 272,46 | TOT. SUP. COPERTA: | | | 230 |

| |
|--------------------|
| DATA |
| 18/11/2003 |
| RILEVATORI |
| GIUNCHI - MINGUZZI |
| AGGIORNAMENTO |
| |
| PAGINA 3 |


COMUNE DI RAVENNA
 AREA 6: PIANIFICAZIONE TERRITORIALE E
 SERVIZIO PROGETTAZIONE URBANISTICA

CENSIMENTO STRUTTURE ARENILE

| | | |
|--------------------------------|-----------------------|---------|
| CODICE STRUTTURA | 02.003 | |
| LOC | CASALBORSETTI-PRIMARO | |
| VIA | DELLE GARDENIE | |
| CIVICO | 5 PARTE | |
| CATASTO TERRENI RAVENNA | | |
| SEZIONE | FOGLIO | MAPPALE |
| S.A. | 20 | 289 |

ELEMENTI COSTITUENTI L'INSIEME

| | | | |
|---------------|----------------|--------------------|-----------------------|
| DENOMINAZIONE | Bagno Girasole | DESTINAZIONE D'USO | STABILIMENTO BALNEARE |
|---------------|----------------|--------------------|-----------------------|

| | | | |
|--------------------|-------------|----------------|---------------------------|
| CORPO A | | COD. EDI | 71999 |
| DESTINAZIONE/USO: | MATERIALE: | CEMENTO ARMATO | |
| BAR RISTORO | TIPO COSTR: | PREFABBRICATA | |
| | COPERTURA: | PIANA | |
| | INFISSI: | METALLO | |
| | FINITURE: | INTONACATO | |
| SUP. COPERTA: | H: | 3,5 | COLORE1: BIANCO 2 AZZURRO |
| SUP. PORTIC.: | H: | 3,5 | CONSERVAZIONE: BUONO |
| STRUTTURA PORTICO: | FISSA | MATERIALE: | CEMENTO ARMATO |



| | | | |
|--------------------|-------------|----------------|---------------------------|
| CORPO B | | COD. EDI | 71997 |
| DESTINAZIONE/USO: | MATERIALE: | CEMENTO ARMATO | |
| SERVIZIO IGIENICO | TIPO COSTR: | PREFABBRICATA | |
| CABINA | COPERTURA: | PIANA | |
| PRONT.SOCC. | INFISSI: | LEGNO | |
| | FINITURE: | INTONACATO | |
| SUP. COPERTA: | H: | 2,45 | COLORE1: BIANCO 2 AZZURRO |
| SUP. PORTIC.: | H: | | CONSERVAZIONE: BUONO |
| STRUTTURA PORTICO: | FISSA | MATERIALE: | |



| | | | |
|--------------------|-------------|----------------|---------------------------|
| CORPO C | | COD. EDI | 71998 |
| DESTINAZIONE/USO: | MATERIALE: | CEMENTO ARMATO | |
| MAGAZZINO | TIPO COSTR: | PREFABBRICATA | |
| SERVIZIO IGIENICO | COPERTURA: | PIANA | |
| | INFISSI: | LEGNO | |
| | FINITURE: | | |
| SUP. COPERTA: | H: | 2,45 | COLORE1: BIANCO 2 AZZURRO |
| SUP. PORTIC.: | H: | | CONSERVAZIONE: BUONO |
| STRUTTURA PORTICO: | | MATERIALE: | |



| | | | |
|--------------------|-------------|------------|----------------|
| CORPO D | | COD. EDI | |
| DESTINAZIONE/USO: | MATERIALE: | | |
| | TIPO COSTR: | | |
| | COPERTURA: | | |
| | INFISSI: | | |
| | FINITURE: | | |
| SUP. COPERTA: | H: | | COLORE1: 2 |
| SUP. PORTIC.: | H: | | CONSERVAZIONE: |
| STRUTTURA PORTICO: | | MATERIALE: | |





| | | | | | |
|--------------------|--|--|--------------------------------|-----------------------|---------|
| DATA |  COMUNE DI RAVENNA AREA 6: PIANIFICAZIONE TERRITORIALE SERVIZIO PROGETTAZIONE URBANISTICA | | CODICE STRUTTURA | 02.004 | |
| 18/11/2003 | | | LOC | CASALBORSETTI-PRIMARO | |
| RILEVATORI | CENSIMENTO STRUTTURE ARENILE | | VIA | DELLE GARDENIE | |
| GIUNCHI - MINGUZZI | | | CIVICO | 4 PARTE | |
| AGGIORNAMENTO | Pagina 2 | | ZONA PIANO ARENILE 96: | B-B3 | |
| | Pagina 3 | | CATASTO TERRENI RAVENNA | | |
| PAGINA 1 | | | SEZIONE | FOGLIO | MAPPALE |
| | | | S.A. | 20 | 190 |

ELEMENTI COSTITUENTI L'INSIEME

| | | | |
|---------------|-----------------|--------------------|-----------------------|
| DENOMINAZIONE | Bagno Ventaglio | DESTINAZIONE D'USO | STABILIMENTO BALNEARE |
|---------------|-----------------|--------------------|-----------------------|

| | | | |
|--------------------|----------------|--------------|---------|
| VINCOLI AMBIENTALI | DINAMICA COSTA | RIPASCIMENTO | TRATTO: |
|--------------------|----------------|--------------|---------|

| | | | | |
|--|--|---|--|--|
| <input checked="" type="checkbox"/> PAESISTICO LR 31/2000 -L.R. 27/88 -L.R. 1497/39 -L.R. 1039/39 -L.R. 431/85 | <input checked="" type="checkbox"/> RNS <input checked="" type="checkbox"/> IDROGEOLOGICO <input checked="" type="checkbox"/> SIC <input checked="" type="checkbox"/> ZPS | CONNESSIONE RETI CICLABILE >300ML AUTOBUS <300ML PARCHEGGI <300ML AUTOSTRADA >10KM STATALE >1KM PROVINCIALE >1KM |  |  |
|--|--|---|--|--|

| | |
|-----------|--|
| NOTE ZONA | ACCESSO DIRETTO PAVIMENTATO IN BETONELLA |
|-----------|--|

| | | |
|---|--|-----------------------------------|
| PRESENZA DI FILTRI E DIMENSIONAMENTO | ACCESSIBILITA' | MATERIALE RECINZ. |
| PINETA ALTEZZA 0 LARGHEZZA 65 DUNA ALTEZZA 4 LARGHEZZA 12,14 RECINZIONE ALTEZZA 1,2 LARGHEZZA 0 | PINETA DUNA AREA RETROSTANTE EDIFICATO | RETE METALLICA STATO: BUONO |

ACCESSIBILITA' SPIAGGIA

| | | | | |
|-----------|--------|----------------|-------------------|-------------|
| MODALITA' | NUMERO | PAVIMENTAZIONE | ACCESSI | CONCESSIONE |
| CARRABILE | 0 | | TIPOLOGIA DIRETTO | CONC. 0 |
| PEDONALE | 0 | | PROPRIETA' 0 | 0 |

PROTEZIONE DELLA COSTA

| |
|---|
| <input checked="" type="checkbox"/> DIFESE A MARE PARALLELE DIST. COSTA 120 INTERASSE 36 MATERIALE MASSI IN PIETRA TIPO EMERSE <input type="checkbox"/> DIFESE A MARE RADENTI LUNGHEZZA MATERIALE TIPO <input type="checkbox"/> DIFESE A PENNELLO LUNGHEZZA INTERASSE MATERIALE TIPO |
|---|

AREA DI PERTINENZA

| | | | | | |
|----------------|---|------------|----------------------------|-------------|---------------------|
| PROPRIETA' | DEM.MARITTIMO | N° CONCES. | 153/03 | INIZIO | SCADENZA |
| CONCESSIONARIO | Soc. Muccioli Riccardo e Severi Mirna snc | | P.I. | 02069090393 | |
| GESTORE | Muccioli Riccardo e Severi Mirna | | | | |
| SUPERFICIE MQ. | DIMENSI | | DISTANZA ALTRE CONCESSIONI | | |
| 5400 | FRONTE | 60 | PROFONDITA' | 90 | NORD 35,03 SUD 38,8 |

| | | | | | | |
|--------------------|--------------------------------------|-----------|-----|------------|---------|--|
| PROGETTO UNITARIO: | DELIBERA | 38920/435 | DEL | 30/07/2002 | COMMIT: | CSB COOP. STABILIMENTI CBR COOP BAGNINI |
| OGGETTO | RAZIONALIZZAZIONE CASALBORSETTI NORD | | | | | |

TITOLI EDILIZI RILASCIATI

| | |
|---------------------------|--|
| TITOLI EDILIZI RILASCIATI | NOTE AREA DI PERTINENZA |
| | AZIENDA DI STATO PER LE FORESTE DEMANIALI PI 00819910589: PROPRIETARIO DELL'AREA ADIBITA A PARCHEGGIO. NUMERO CABINE: 32, NUMERO DOCCE APERTE: 4 NUMERO DOCCE CHIUSE: 1, NUMERO LETTINI: 500, NUMERO SDRAI: 50, NUMERO OMBRELLONI: 161, NUMERO WC: 2, NUMERO LAVAPIEDI: 1, ATTIVITA': ANIMAZIONE, RISTORANTE, BEACH VOLLEY, RACCHETTONI, AQUAGYM. |

| |
|--------------------|
| DATA |
| 18/11/2003 |
| RILEVATORI |
| GIUNCHI - MINGUZZI |
| AGGIORNAMENTO |
| |
| PAGINA 2 |



COMUNE DI RAVENNA

AREA 6: PIANIFICAZIONE TERRITORIALE
SERVIZIO PROGETTAZIONE URBANISTICA

CENSIMENTO STRUTTURE ARENILE

Pagina 1
Pagina 3

| | | |
|--------------------------------|-----------------------|---------|
| CODICE STRUTTURA | 02.004 | |
| LOC | CASALBORSETTI-PRIMARO | |
| VIA | DELLE GARDENIE | |
| CIVICO | 4 PARTE | |
| CATASTO TERRENI RAVENNA | | |
| SEZIONE | FOGLIO | MAPPALE |
| S.A. | 20 | 190 |

ELEMENTI COSTITUENTI L'INSIEME

| | | | |
|---------------|-----------------|--------------------|-----------------------|
| DENOMINAZIONE | Bagno Ventaglio | DESTINAZIONE D'USO | STABILIMENTO BALNEARE |
|---------------|-----------------|--------------------|-----------------------|

SCHEMA STATO CONCESSIONATO

SCHEMA STATO RILEVATO

AREA DI SUPPORTO ALLA BALNEAZIONE

| | |
|------------------------|---|
| DESTINAZIONE D'USO | ACCESSIBILITA' |
| PARCHEGGIO MQ: 984 | <input type="checkbox"/> PRESENZA DI BARRIERE ARCHITETTONICHE |
| VERDE MQ: 0 | <input type="checkbox"/> PRESENZA DI DUNA IN AREA CONCESSIONATA |
| ATTREZ. SPORT. MQ: 616 | DIST. DUNAEDIF. / SCHEDA: / |
| SUP TEMPORANEE: 77,11 | RECINZIONE AREA: CEMENTO |

FOTO AREA A SUPPORTO DELLA BALNEAZIONE



SUPERFICI IMPERMEABILI

| | |
|------------------------|---------------------------|
| PAVIMENTATA MQ: 305,15 | PAVIMENTAZIONE: GETTO CLS |
|------------------------|---------------------------|

SUPERFICI PERMEABILI

| | |
|------------------------|---------------------------|
| PAVIMENTATA MQ: 481,96 | PAVIMENTAZIONE: BETONELLA |
|------------------------|---------------------------|

RECINZIONE A SEPARAZIONE AREA DESTINATA A PARCHEGGIO IN LEGNO. SUPERFICIE COPERTA COSTITUITA DA DUE. N. 4 DOCCE APERTE E UNA CHIUSA, 50 LETTINI, 50 SDRAI, 2 W.C. E 1 LAVAPIEDI.

| | |
|---------------|--------------------|
| N. CABINE: 32 | STATO: SUFFICIENTE |
|---------------|--------------------|

AREA DESTINATA ALLA BALNEAZIONE

| | | |
|---------------------------|-----------|-----------------|
| ATTIVITA': CAMPO SPORTIVO | OMBREGGIO | AREA RICREATIVA |
|---------------------------|-----------|-----------------|

SUPERFICI IMPERMEABILI

| | |
|-----------------------|--------------------------------|
| PAVIMENTATA MQ: 35,65 | PAVIMENTAZIONE: LASTRE CEMENTO |
|-----------------------|--------------------------------|

SUPERFICI PERMEABILI

| | |
|-----------------|--------------------------------|
| PAVIMENTATA MQ: | PAVIMENTAZIONE: LASTRE CEMENTO |
|-----------------|--------------------------------|

| | |
|--------------------|---------------------------|
| N_OMBRELLONI: 161 | ATTERRAGGIO NATANTI: |
| STATO: SUFFICIENTE | LARGHEZZA: 0 LUNGHEZZA: 0 |

LA RECINZIONE IN CEMENTO E' SOLO PARZIALE SUL LATO STRADA. PARZIALE RECINZIONE IN CEMENTO LATO STRADA. PASSERELLA A MARE LARGA 1,50.

FOTO AREA DESTINATA ALLA BALNEAZIONE



| DATI PIANO ARENILE 1996 | | ESISTENTE DA PROGETTO UNITARIO: | | DATI ULTIMA CONCESSIONE EDILIZIA: | | INTERVENTO CON PROGETTO UNITARIO: |
|-------------------------|-----|---------------------------------|--------|-----------------------------------|--|-----------------------------------|
| ESISTENTE: | 435 | STRUTTURE FISSE: | 313,57 | STRUTTURE FISSE: | | |
| INTERVENTO DIRETTO: | 335 | PAVIMENTAZIONI FISSE: | 305,15 | PAVIMENTAZIONI FISSE: | | |
| PROGETTO UNITARIO: | 370 | TOT. SUP. COPERTA: | 618,72 | TOT. SUP. COPERTA: | | |

| |
|--------------------|
| DATA |
| 18/11/2003 |
| RILEVATORI |
| GIUNCHI - MINGUZZI |
| AGGIORNAMENTO |
| |
| PAGINA 3 |

| | | |
|--------------------------------|-----------------------|---------|
| CODICE STRUTTURA | 02.004 | |
| LOC | CASALBORSETTI-PRIMARO | |
| VIA | DELLE GARDENIE | |
| CIVICO | 4 PARTE | |
| CATASTO TERRENI RAVENNA | | |
| SEZIONE | FOGLIO | MAPPALE |
| S.A. | 20 | 190 |

ELEMENTI COSTITUENTI L'INSIEME

| | | | |
|---------------|-----------------|--------------------|-----------------------|
| DENOMINAZIONE | Bagno Ventaglio | DESTINAZIONE D'USO | STABILIMENTO BALNEARE |
|---------------|-----------------|--------------------|-----------------------|

| | | | |
|--------------------|-------------|----------------|-------------------------|
| CORPO A | | COD. EDI | 72554 |
| DESTINAZIONE/USO: | MATERIALE : | CEMENTO ARMATO | |
| BAR RISTORO | TIPO COSTR: | PREFABBRICATA | |
| | COPERTURA: | PIANA | |
| | INFISSI: | METALLO | |
| | FINITURE: | | |
| SUP. COPERTA: | H: | 3,5 | COLORE1: BIANCO 2 VERDE |
| SUP. PORTIC.: | H: | 3,5 | CONSERVAZIONE: BUONO |
| STRUTTURA PORTICO: | FISSA | MATERIALE: | CEMENTO ARMATO |



| | | | |
|--------------------|-------------|----------------|-------------------------|
| CORPO B | | COD. EDI | 72368 |
| DESTINAZIONE/USO: | MATERIALE : | CEMENTO ARMATO | |
| CABINA | TIPO COSTR: | PREFABBRICATA | |
| SPOGLIATOIO | COPERTURA: | PIANA | |
| | INFISSI: | LEGNO | |
| | FINITURE: | INTONACATO | |
| SUP. COPERTA: | H: | 2,45 | COLORE1: BIANCO 2 VERDE |
| SUP. PORTIC.: | H: | | CONSERVAZIONE: BUONO |
| STRUTTURA PORTICO: | FISSA | MATERIALE: | |




| | | | |
|--------------------|-------------|----------------|-------------------------|
| CORPO C | | COD. EDI | 72459 |
| DESTINAZIONE/USO: | MATERIALE : | CEMENTO ARMATO | |
| SERVIZIO IGIENICO | TIPO COSTR: | PREFABBRICATA | |
| CABINA | COPERTURA: | PIANA | |
| | INFISSI: | LEGNO | |
| | FINITURE: | INTONACATO | |
| SUP. COPERTA: | H: | 2,45 | COLORE1: BIANCO 2 VERDE |
| SUP. PORTIC.: | H: | | CONSERVAZIONE: BUONO |
| STRUTTURA PORTICO: | | MATERIALE: | |



| | | | |
|--------------------|-------------|----------------|-------------------------|
| CORPO D | | COD. EDI | 72369 |
| DESTINAZIONE/USO: | MATERIALE : | CEMENTO ARMATO | |
| CABINA | TIPO COSTR: | PREFABBRICATA | |
| | COPERTURA: | PIANA | |
| | INFISSI: | LEGNO | |
| | FINITURE: | | |
| SUP. COPERTA: | H: | 2,45 | COLORE1: BIANCO 2 VERDE |
| SUP. PORTIC.: | H: | | CONSERVAZIONE: BUONO |
| STRUTTURA PORTICO: | | MATERIALE: | |





| | | | | | |
|--------------------|--|--|--------------------------------|-----------------------|---------|
| DATA |  COMUNE DI RAVENNA AREA 6: PIANIFICAZIONE TERRITORIALE SERVIZIO PROGETTAZIONE URBANISTICA | | CODICE STRUTTURA | 02.005 | |
| 18/11/2003 | | | LOC | CASALBORSETTI-PRIMARO | |
| RILEVATORI | CENSIMENTO STRUTTURE ARENILE | | VIA | DELLE ORTENSIE | |
| GIUNCHI - MINGUZZI | | | CIVICO | 17 PARTE | |
| AGGIORNAMENTO | Pagina 2 | | ZONA PIANO ARENILE 96: | B-B3 | |
| | Pagina 3 | | CATASTO TERRENI RAVENNA | | |
| PAGINA 1 | | | SEZIONE | FOGLIO | MAPPALE |
| | | | S.A. | 20 | 80 |

ELEMENTI COSTITUENTI L'INSIEME

| | | | |
|---------------|------------------|--------------------|-----------------------|
| DENOMINAZIONE | Bagno Palm Beach | DESTINAZIONE D'USO | STABILIMENTO BALNEARE |
|---------------|------------------|--------------------|-----------------------|

| | | | |
|--------------------|----------------|--------------|---------|
| VINCOLI AMBIENTALI | DINAMICA COSTA | RIPASCIMENTO | TRATTO: |
|--------------------|----------------|--------------|---------|

| | | | | |
|--|--|---|--|--|
| <input checked="" type="checkbox"/> PAESISTICO LR 31/2000 -L.R. 27/88 -L.R. 1497/39 -L.R. 1039/39 -L.R. 431/85 | <input type="checkbox"/> RNS <input type="checkbox"/> IDROGEOLOGICO <input checked="" type="checkbox"/> SIC <input checked="" type="checkbox"/> ZPS | CONNESSIONE RETI CICLABILE >300ML AUTOBUS <300ML PARCHEGGI <300ML AUTOSTRADA >10KM STATALE >1KM PROVINCIALE >1KM |  |  |
|--|--|---|--|--|

| | |
|-----------|--|
| NOTE ZONA | |
|-----------|--|

| | | |
|--------------------------------------|----------------|-------------------|
| PRESENZA DI FILTRI E DIMENSIONAMENTO | ACCESSIBILITA' | MATERIALE RECINZ. |
|--------------------------------------|----------------|-------------------|

| | | | | | | | |
|------------|---------|---|-----------|---|--|------------------|-------------|
| PINETA | ALTEZZA | | LARGHEZZA | 0 | | | |
| DUNA | ALTEZZA | 0 | LARGHEZZA | 0 | | AREA RETROSTANTE | STATO: |
| RECINZIONE | ALTEZZA | 0 | LARGHEZZA | 0 | | EDIFICATO | SUFFICIENTE |

| |
|-------------------------|
| ACCESSIBILITA' SPIAGGIA |
|-------------------------|

| | | | | |
|-----------|--------|----------------|-----------|---------------|
| MODALITA' | NUMERO | PAVIMENTAZIONE | ACCESSI | CONCESSIONE |
| CARRABILE | 0 | | TIPOLOGIA | DIRETTO CONC. |
| PEDONALE | 0 | | PROPIETA' | |

| |
|------------------------|
| PROTEZIONE DELLA COSTA |
|------------------------|

| | | | | | | | | |
|---|-------------|-----|-----------|----|-----------|-----------------|------|--------|
| <input checked="" type="checkbox"/> DIFESE A MARE PARALLELE | DIST. COSTA | 105 | INTERASSE | 46 | MATERIALE | MASSI IN PIETRA | TIPO | EMERSE |
| <input type="checkbox"/> DIFESE A MARE RADENTI | LUNGHEZZA | | MATERIALE | | TIPO | | | |
| <input type="checkbox"/> DIFESE A PENNELLO | LUNGHEZZA | | INTERASSE | | MATERIALE | | TIPO | |

| |
|--------------------|
| AREA DI PERTINENZA |
|--------------------|

| | | | | | | | | |
|----------------|--|------------|----------------------------|--------|-------------|----------|-----|-------|
| PROPIETA' | COMUNE | N° CONCES. | 20/2003 | INIZIO | | SCADENZA | | |
| CONCESSIONARIO | Soc. Antonellini Antonella e Farhani Belgacem s.n.c. | | | P.I. | 02103700395 | | | |
| GESTORE | Antonellini Antonella e Farhani Belgacem | | | | | | | |
| SUPERFICIE MQ. | DIMENSI | | DISTANZA ALTRE CONCESSIONI | | | | | |
| 2432 | FRONTE | 40 | PROFONDITA' | 62,4 | NORD | 38,8 | SUD | 23,77 |

| | | | | | | |
|--------------------|--------------------------------------|-----------|-----|------------|---------|--|
| PROGETTO UNITARIO: | DELIBERA | 38920/435 | DEL | 30/07/2002 | COMMIT: | CSB COOP. STABILIMENTI CBR COOP BAGNINI |
| OGGETTO | RAZIONALIZZAZIONE CASALBORSETTI NORD | | | | | |

| | |
|---------------------------|-------------------------|
| TITOLI EDILIZI RILASCIATI | NOTE AREA DI PERTINENZA |
|---------------------------|-------------------------|

| | |
|--|--|
| PRATICA PG 9272/00 AC 1120/00: RICHIESTA DI AMPLIAMENTO FRONTE CONCESSIONE | ZONA PIANO ARENILE 96 B/B3 AREA CON FRONTE DI CONCESSIONE DI 49,70 E UNA PROFONDITA' MEDIA DI 61,10. SUPERFICIE OCCUPATA DA LASTRE SEMOVIBILI IN CEMENTO PARI A MQ. 209,93. SUPERFICIE SCOPERTA MQ. 552,42. LA PRECEDENTE SUPERFICIE CONCES. ERA PARI A MQ. 2432. N. CABINE: 16, NUMERO DOCCE APERTE: 2 N DOCCE CHIUSE: 1, N: 300 NUMERO SDRAI: 20, N OMBRELLONI: 70 N, WC: 5 ATTIVITA': RISTORANTE STAGIONALE, BEACH VOLLEY, RACCHETTONI. |
|--|--|

| |
|--------------------|
| DATA |
| 18/11/2003 |
| RILEVATORI |
| GIUNCHI - MINGUZZI |
| AGGIORNAMENTO |
| |
| PAGINA 2 |



COMUNE DI RAVENNA

AREA 6: PIANIFICAZIONE TERRITORIALE
SERVIZIO PROGETTAZIONE URBANISTICA

CENSIMENTO STRUTTURE ARENILE

Pagina 1
Pagina 3

| | | |
|--------------------------------|-----------------------|---------|
| CODICE STRUTTURA | 02.005 | |
| LOC | CASALBORSETTI-PRIMARO | |
| VIA | DELLE ORTENSIE | |
| CIVICO | 17 PARTE | |
| CATASTO TERRENI RAVENNA | | |
| SEZIONE | FOGLIO | MAPPALE |
| S.A. | 20 | 80 |

ELEMENTI COSTITUENTI L'INSIEME

| | | | |
|---------------|------------------|--------------------|-----------------------|
| DENOMINAZIONE | Bagno Palm Beach | DESTINAZIONE D'USO | STABILIMENTO BALNEARE |
|---------------|------------------|--------------------|-----------------------|

SCHEMA STATO CONCESSIONATO

SCHEMA STATO RILEVATO

AREA DI SUPPORTO ALLA BALNEAZIONE

| | |
|------------------------|---|
| DESTINAZIONE D'USO | ACCESSIBILITA' |
| PARCHEGGIO MQ: 0 | <input type="checkbox"/> PRESENZA DI BARRIERE ARCHITETTONICHE |
| VERDE MQ: 0 | <input type="checkbox"/> PRESENZA DI DUNA IN AREA CONCESSIONATA |
| ATTREZ. SPORT. MQ: 844 | DIST. DUNAEDIF. / SCHEDA: / |
| SUP TEMPORANEE: 137,57 | RECINZIONE AREA: CEMENTO |

FOTO AREA A SUPPORTO DELLA BALNEAZIONE



| | |
|---------------|--------------------|
| N. CABINE: 16 | STATO: SUFFICIENTE |
|---------------|--------------------|

SUPERFICI IMPERMEABILI

| | |
|-------------------|-----------------|
| PAVIMENTATA MQ: 0 | PAVIMENTAZIONE: |
|-------------------|-----------------|

SUPERFICI PERMEABILI

| | |
|------------------------|--------------------------------|
| PAVIMENTATA MQ: 131,71 | PAVIMENTAZIONE: LASTRE CEMENTO |
|------------------------|--------------------------------|

AREA DESTINATA ALLA BALNEAZIONE

| | |
|----------------------|-----------------|
| ATTIVITA': OMBREGGIO | AREA RICREATIVA |
|----------------------|-----------------|

SUPERFICI IMPERMEABILI

| | |
|-------------------|-------------------|
| PAVIMENTATA MQ: 0 | PAVIMENTAZIONE: 0 |
|-------------------|-------------------|

SUPERFICI PERMEABILI

| | |
|-----------------|--------------------------------|
| PAVIMENTATA MQ: | PAVIMENTAZIONE: LASTRE CEMENTO |
|-----------------|--------------------------------|

| | |
|------------------|----------------------|
| N_OMBRELLONI: 70 | ATTERRAGGIO NATANTI: |
|------------------|----------------------|

| | | |
|--------------------|------------|------------|
| STATO: SUFFICIENTE | LARGHEZZA: | LUNGHEZZA: |
|--------------------|------------|------------|

PRESENZA DI AIUOLE CON CONTENIMENTO IN PIETRA PUGLIESE.

FOTO AREA DESTINATA ALLA BALNEAZIONE



| DATI PIANO ARENILE 1996 | | ESISTENTE DA PROGETTO UNITARIO: | | DATI ULTIMA CONCESSIONE EDILIZIA: | | INTERVENTO CON PROGETTO UNITARIO: | |
|-------------------------|-----|---------------------------------|--------|-----------------------------------|--|-----------------------------------|-----|
| ESISTENTE: | 215 | STRUTTURE FISSE: | 179,09 | STRUTTURE FISSE: | | INTERVENTO CON PROGETTO UNITARIO: | |
| INTERVENTO DIRETTO: | 210 | PAVIMENTAZIONI FISSE: | 0 | PAVIMENTAZIONI FISSE: | | | |
| PROGETTO UNITARIO: | 230 | TOT. SUP. COPERTA: | 179,09 | TOT. SUP. COPERTA: | | | 230 |

| |
|--------------------|
| DATA |
| 18/11/2003 |
| RILEVATORI |
| GIUNCHI - MINGUZZI |
| AGGIORNAMENTO |
| |
| PAGINA 3 |


COMUNE DI RAVENNA
 AREA 6: PIANIFICAZIONE TERRITORIALE E
 SERVIZIO PROGETTAZIONE URBANISTICA

CENSIMENTO STRUTTURE ARENILE

| | | |
|--------------------------------|-----------------------|---------|
| CODICE STRUTTURA | 02.005 | |
| LOC | CASALBORSETTI-PRIMARO | |
| VIA | DELLE ORTENSIE | |
| CIVICO | 17 PARTE | |
| CATASTO TERRENI RAVENNA | | |
| SEZIONE | FOGLIO | MAPPALE |
| S.A. | 20 | 80 |

ELEMENTI COSTITUENTI L'INSIEME

| | | | |
|----------------------|------------------|---------------------------|-----------------------|
| DENOMINAZIONE | Bagno Palm Beach | DESTINAZIONE D'USO | STABILIMENTO BALNEARE |
|----------------------|------------------|---------------------------|-----------------------|

| | | | |
|---------------------------|--------------------|-------------------|-----------------------------------|
| CORPO A | | COD. EDI | 72553 |
| DESTINAZIONE/USO: | MATERIALE : | CEMENTO ARMATO | |
| BAR RISTORO | TIPO COSTR: | | |
| | COPERTURA: | PIANA | |
| | INFISSI: | METALLO | |
| | FINITURE: | INTONACATO | |
| SUP. COPERTA: | H: | 3,5 | COLORE1: BIANCO 2 ROSA |
| SUP. PORTIC.: | H: | 0 | CONSERVAZIONE: SUFFICIENTE |
| STRUTTURA PORTICO: | FISSA | MATERIALE: | LEGNO |



| | | | |
|---------------------------|--------------------|-------------------|-----------------------------------|
| CORPO B | | COD. EDI | 72367 |
| DESTINAZIONE/USO: | MATERIALE : | CEMENTO ARMATO | |
| CABINA | TIPO COSTR: | PREFABBRICATA | |
| | COPERTURA: | PIANA | |
| | INFISSI: | LEGNO | |
| | FINITURE: | | |
| SUP. COPERTA: | H: | 2,5 | COLORE1: BIANCO 2 ROSA |
| SUP. PORTIC.: | H: | | CONSERVAZIONE: SUFFICIENTE |
| STRUTTURA PORTICO: | | MATERIALE: | |




| | | | |
|---------------------------|--------------------|-------------------|-------------------------------|
| CORPO C | | COD. EDI | 72458 |
| DESTINAZIONE/USO: | MATERIALE : | CEMENTO ARMATO | |
| MAGAZZINO | TIPO COSTR: | PREFABBRICATA | |
| SERVIZIO IGIENICO | COPERTURA: | PIANA | |
| PRONT.SOCC. | INFISSI: | LEGNO | |
| | FINITURE: | | |
| SUP. COPERTA: | H: | 2,5 | COLORE1: BIANCO 2 ROSA |
| SUP. PORTIC.: | H: | | CONSERVAZIONE: |
| STRUTTURA PORTICO: | | MATERIALE: | |



| | | | |
|---------------------------|--------------------|-------------------|-----------------------|
| CORPO D | | COD. EDI | |
| DESTINAZIONE/USO: | MATERIALE : | | |
| | TIPO COSTR: | | |
| | COPERTURA: | | |
| | INFISSI: | | |
| | FINITURE: | | |
| SUP. COPERTA: | H: | | COLORE1: 2 |
| SUP. PORTIC.: | H: | | CONSERVAZIONE: |
| STRUTTURA PORTICO: | | MATERIALE: | |



| | | | | | | | |
|--------------------|--|--|------------------|-----------------------|------------------------|--------|---------|
| DATA |  COMUNE DI RAVENNA AREA 6: PIANIFICAZIONE TERRITORIALE SERVIZIO PROGETTAZIONE URBANISTICA | | CODICE STRUTTURA | 02.006 | | | |
| 18/11/2003 | | | LOC | CASALBORSETTI-PRIMARO | | | |
| RILEVATORI | CENSIMENTO STRUTTURE ARENILE | | | VIA | DELLE ORTENSIE | | |
| GIUNCHI - MINGUZZI | | | | CIVICO | 2 PARTE | | |
| AGGIORNAMENTO | Pagina 2 | | Pagina 3 | | ZONA PIANO ARENILE 96: | B-B3 | |
| PAGINA 1 | CATASTO TERRENI RAVENNA | | | | SEZIONE | FOGLIO | MAPPALE |
| | | | | | S.A. | 20 | 80 |

ELEMENTI COSTITUENTI L'INSIEME

| | | | |
|---------------|-------------|--------------------|-----------------------|
| DENOMINAZIONE | Bagno Romeo | DESTINAZIONE D'USO | STABILIMENTO BALNEARE |
|---------------|-------------|--------------------|-----------------------|

VINCOLI AMBIENTALI

| | |
|---|---|
| <input checked="" type="checkbox"/> PAESISTICO LR 31/2000 | <input type="checkbox"/> RNS |
| -L.R. 27/88 | <input type="checkbox"/> IDROGEOLOGICO |
| -L.R. 1497/39 | <input checked="" type="checkbox"/> SIC |
| -L.R. 1039/39 | <input checked="" type="checkbox"/> ZPS |
| -L.R. 431/85 | |

DINAMICA COSTA

| | |
|-------------------------|--------|
| CONNESSIONE RETI | |
| CICLABILE | >300ML |
| AUTOBUS | <300ML |
| PARCHEGGI | <300ML |
| AUTOSTRADA | >10KM |
| STATALE | >1KM |
| PROVINCIALE | >1KM |

RIPASCIMENTO



TRATTO:



NOTE ZONA

PRESENZA DI FILTRI E DIMENSIONAMENTO

| | | | | | | | |
|------------|---------|---|-----------|---|--|--|--|
| PINETA | ALTEZZA | | LARGHEZZA | 0 | | | |
| DUNA | ALTEZZA | 0 | LARGHEZZA | 0 | | | |
| RECINZIONE | ALTEZZA | 0 | LARGHEZZA | 0 | | | |

ACCESSIBILITA'

| | |
|------------------|-----------|
| AREA RETROSTANTE | EDIFICATO |
|------------------|-----------|

MATERIALE RECINZ.

| | |
|--------|-------------|
| STATO: | SUFFICIENTE |
|--------|-------------|

ACCESSIBILITA' SPIAGGIA

| MODALITA' | NUMERO | PAVIMENTAZIONE | ACCESSI | CONCESSIONE |
|-----------|--------|----------------|-------------------|-------------|
| CARRABILE | 0 | | TIPOLOGIA DIRETTO | CONC. |
| PEDONALE | 0 | | PROPRIETA' | |

PROTEZIONE DELLA COSTA

| | | | | | | | |
|---|-----|-----------|-------|-----------|-----------------|------|--------|
| <input checked="" type="checkbox"/> DIFESE A MARE PARALLELE | | | | | | | |
| DIST. COSTA | 132 | INTERASSE | 40,41 | MATERIALE | MASSI IN PIETRA | TIPO | EMERSE |
| <input type="checkbox"/> DIFESE A MARE RADENTI | | | | | | | |
| LUNGHEZZA | | MATERIALE | | TIPO | | | |
| <input type="checkbox"/> DIFESE A PENNELLO | | | | | | | |
| LUNGHEZZA | | INTERASSE | | MATERIALE | | TIPO | |

AREA DI PERTINENZA

| | | | | |
|----------------|---|------------|----------------------------|-------------|
| PROPRIETA' | COMUNE | N° CONCES. | INIZIO | SCADENZA |
| CONCESSIONARIO | Soc. Bagno Romeo di Albertini e C. s.a.s. | | P.I. | 01452350398 |
| GESTORE | Albertini Matteo | | | |
| SUPERFICIE MQ. | DIMENSI | | DISTANZA ALTRE CONCESSIONI | |
| 1925 | FRONTE | 40 | PROFONDITA' | 50 |
| | | | NORD | 23,77 |
| | | | SUD | 28,46 |

| | | | | | | |
|--------------------|--------------------------------------|-----------|-----|------------|---------|--|
| PROGETTO UNITARIO: | DELIBERA | 38920/435 | DEL | 30/07/2002 | COMMIT: | CSB COOP. STABILIMENTI CBR COOP BAGNINI |
| OGGETTO | RAZIONALIZZAZIONE CASALBORSETTI NORD | | | | | |

TITOLI EDILIZI RILASCIATI

NOTE AREA DI PERTINENZA

NUMERO CABINE: 21, NUMERO DOCCE APERTE: 2
 NUMERO DOCCE CHIUSE: 2, NUMERO LETTINI: 300
 NUMERO SDRAI: 40, NUMERO OMBRELLONI: 100
 NUMERO WC: 3 ATTIVITA': ANIMAZIONE, BEACH VOLLEY,
 RACCHETTONI.

| |
|--------------------|
| DATA |
| 18/11/2003 |
| RILEVATORI |
| GIUNCHI - MINGUZZI |
| AGGIORNAMENTO |
| |
| PAGINA 2 |



COMUNE DI RAVENNA

AREA 6: PIANIFICAZIONE TERRITORIALE
SERVIZIO PROGETTAZIONE URBANISTICA

CENSIMENTO STRUTTURE ARENILE

Pagina 1
Pagina 3

| | | |
|--------------------------------|-----------------------|---------|
| CODICE STRUTTURA | 02.006 | |
| LOC | CASALBORSETTI-PRIMARO | |
| VIA | DELLE ORTENSIE | |
| CIVICO | 2 PARTE | |
| CATASTO TERRENI RAVENNA | | |
| SEZIONE | FOGLIO | MAPPALE |
| S.A. | 20 | 80 |

ELEMENTI COSTITUENTI L'INSIEME

| | | | |
|---------------|-------------|--------------------|-----------------------|
| DENOMINAZIONE | Bagno Romeo | DESTINAZIONE D'USO | STABILIMENTO BALNEARE |
|---------------|-------------|--------------------|-----------------------|

SCHEMA STATO CONCESSIONATO

SCHEMA STATO RILEVATO

AREA DI SUPPORTO ALLA BALNEAZIONE

| | |
|------------------------|---|
| DESTINAZIONE D'USO | ACCESSIBILITA' |
| PARCHEGGIO MQ: 0 | <input type="checkbox"/> PRESENZA DI BARRIERE ARCHITETTONICHE |
| VERDE MQ: 0 | <input type="checkbox"/> PRESENZA DI DUNA IN AREA CONCESSIONATA |
| ATTREZ. SPORT. MQ: 505 | DIST. DUNA EDIF. / SCHEDA: / |
| SUP TEMPORANEE: 111,18 | RECINZIONE AREA: |

FOTO AREA A SUPPORTO DELLA BALNEAZIONE



SUPERFICI IMPERMEABILI

| | |
|-------------------|-----------------|
| PAVIMENTATA MQ: 0 | PAVIMENTAZIONE: |
|-------------------|-----------------|

SUPERFICI PERMEABILI

| | |
|-----------------------|--------------------------------|
| PAVIMENTATA MQ: 29,64 | PAVIMENTAZIONE: LASTRE CEMENTO |
|-----------------------|--------------------------------|

PRESENZA DI BOX IN LAMIERA FUORI AREA CONCESSIONE. PRESENZA DI DOPPIA RAMPA PER ACCESSO DISABILI DIR

| | |
|---------------|--------------------|
| N. CABINE: 21 | STATO: SUFFICIENTE |
|---------------|--------------------|

AREA DESTINATA ALLA BALNEAZIONE

ATTIVITA': CAMPO SPORTIVO OMBREGGIO AREA RICREATIVA

SUPERFICI IMPERMEABILI

| | |
|-----------------|-----------------|
| PAVIMENTATA MQ: | PAVIMENTAZIONE: |
|-----------------|-----------------|

SUPERFICI PERMEABILI

| | |
|------------------------|--------------------------------|
| PAVIMENTATA MQ: 172,79 | PAVIMENTAZIONE: LASTRE CEMENTO |
|------------------------|--------------------------------|

N_OMBRELLONI: 100

STATO: SUFFICIENTE

ATTERRAGGIO NATANTI: LARGHEZZA: 0 LUNGHEZZA: 0

PRESENZA DI FIORIERE IN CEMENTO E ALBERATURE (TRE OLIVELLE).

FOTO AREA DESTINATA ALLA BALNEAZIONE



| DATI PIANO ARENILE 1996 | | ESISTENTE DA PROGETTO UNITARIO: | | DATI ULTIMA CONCESSIONE EDILIZIA: | | INTERVENTO CON PROGETTO UNITARIO: | |
|-------------------------|-----|---------------------------------|-------|-----------------------------------|--|-----------------------------------|--|
| ESISTENTE: | 296 | STRUTTURE FISSE: | 150,7 | STRUTTURE FISSE: | | | |
| INTERVENTO DIRETTO: | 240 | PAVIMENTAZIONI FISSE: | 0 | PAVIMENTAZIONI FISSE: | | | |
| PROGETTO UNITARIO: | 265 | TOT. SUP. COPERTA: | 150,7 | TOT. SUP. COPERTA: | | | |

| |
|--------------------|
| DATA |
| 18/11/2003 |
| RILEVATORI |
| GIUNCHI - MINGUZZI |
| AGGIORNAMENTO |
| |
| PAGINA 3 |


COMUNE DI RAVENNA
 AREA 6: PIANIFICAZIONE TERRITORIALE E
 SERVIZIO PROGETTAZIONE URBANISTICA

CENSIMENTO STRUTTURE ARENILE

| | | |
|--------------------------------|-----------------------|---------|
| CODICE STRUTTURA | 02.006 | |
| LOC | CASALBORSETTI-PRIMARO | |
| VIA | DELLE ORTENSIE | |
| CIVICO | 2 PARTE | |
| CATASTO TERRENI RAVENNA | | |
| SEZIONE | FOGLIO | MAPPALE |
| S.A. | 20 | 80 |

ELEMENTI COSTITUENTI L'INSIEME

| | | | |
|---------------|-------------|--------------------|-----------------------|
| DENOMINAZIONE | Bagno Romeo | DESTINAZIONE D'USO | STABILIMENTO BALNEARE |
|---------------|-------------|--------------------|-----------------------|

| | | | |
|--------------------|-------------|-----------------|----------------------------|
| CORPO A | | COD. EDI | 72651 |
| DESTINAZIONE/USO: | MATERIALE : | CEMENTO ARMATO | |
| BAR RISTORO | TIPO COSTR: | PREFABBRICATA | |
| | COPERTURA: | PIANA | |
| | INFISSI: | ALLUM.METAL. | |
| | FINITURE: | INTONACATO | |
| SUP. COPERTA: | H: | 3,4 | COLORE1: BIANCO 2 GIALLO |
| SUP. PORTIC.: | H: | | CONSERVAZIONE: SUFFICIENTE |
| STRUTTURA PORTICO: | MATERIALE: | | |



| | | | |
|--------------------|-------------|-----------------|----------------------------|
| CORPO B | | COD. EDI | 72652 |
| DESTINAZIONE/USO: | MATERIALE : | CEMENTO ARMATO | |
| SERVIZIO IGIENICO | TIPO COSTR: | PREFABBRICATA | |
| CABINA | COPERTURA: | UNA FALDA | |
| PRONT.SOCC. | INFISSI: | LEGNO | |
| | FINITURE: | INTONACATO | |
| SUP. COPERTA: | H: | 2,4 | COLORE1: BIANCO 2 GIALLO |
| SUP. PORTIC.: | H: | | CONSERVAZIONE: SUFFICIENTE |
| STRUTTURA PORTICO: | MATERIALE: | | |



| | | | |
|--------------------|-------------|-----------------|----------------------------|
| CORPO C | | COD. EDI | 72650 |
| DESTINAZIONE/USO: | MATERIALE : | CEMENTO ARMATO | |
| SERVIZIO IGIENICO | TIPO COSTR: | PREFABBRICATA | |
| CABINA | COPERTURA: | UNA FALDA | |
| | INFISSI: | LEGNO | |
| | FINITURE: | INTONACATO | |
| SUP. COPERTA: | H: | 2,4 | COLORE1: BIANCO 2 GIALLO |
| SUP. PORTIC.: | H: | | CONSERVAZIONE: SUFFICIENTE |
| STRUTTURA PORTICO: | MATERIALE: | | |



| | | | |
|--------------------|-------------|-----------------|----------------|
| CORPO D | | COD. EDI | |
| DESTINAZIONE/USO: | MATERIALE : | | |
| | TIPO COSTR: | | |
| | COPERTURA: | | |
| | INFISSI: | | |
| | FINITURE: | | |
| SUP. COPERTA: | H: | | COLORE1: 2 |
| SUP. PORTIC.: | H: | | CONSERVAZIONE: |
| STRUTTURA PORTICO: | MATERIALE: | | |



| | | | | | |
|--------------------|--|--|--------------------------------|-----------------------|---------|
| DATA |  COMUNE DI RAVENNA AREA 6: PIANIFICAZIONE TERRITORIALE SERVIZIO PROGETTAZIONE URBANISTICA | | CODICE STRUTTURA | 02.007 | |
| 18/11/2003 | | | LOC | CASALBORSETTI-PRIMARO | |
| RILEVATORI | CENSIMENTO STRUTTURE ARENILE | | VIA | AL MARE | |
| GIUNCHI - MINGUZZI | | | CIVICO | 8 | PARTE |
| AGGIORNAMENTO | Pagina 2 | | ZONA PIANO ARENILE 96: | B-B3 | |
| | Pagina 3 | | CATASTO TERRENI RAVENNA | | |
| PAGINA 1 | | | SEZIONE | FOGLIO | MAPPALE |
| | | | S.A. | 20 | 35 |

ELEMENTI COSTITUENTI L'INSIEME

| | | | |
|---------------|------------------|--------------------|-----------------------|
| DENOMINAZIONE | Bagno Conchiglia | DESTINAZIONE D'USO | STABILIMENTO BALNEARE |
|---------------|------------------|--------------------|-----------------------|

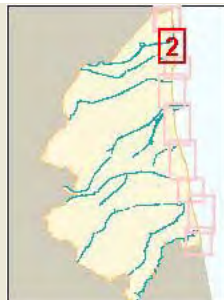
VINCOLI AMBIENTALI

- | | |
|---|---|
| <input checked="" type="checkbox"/> PAESISTICO LR 31/2000 | <input type="checkbox"/> RNS |
| -L.R. 27/88 | <input type="checkbox"/> IDROGEOLOGICO |
| -L.R. 1497/39 | <input checked="" type="checkbox"/> SIC |
| -L.R. 1039/39 | <input checked="" type="checkbox"/> ZPS |
| -L.R. 431/85 | |


DINAMICA COSTA

- | | |
|-------------------------|--------|
| CONNESSIONE RETI | |
| CICLABILE | >300ML |
| AUTOBUS | <300ML |
| PARCHEGGI | <300ML |
| AUTOSTRADA | >10KM |
| STATALE | >1KM |
| PROVINCIALE | >1KM |

RIPASCIMENTO



TRATTO:



NOTE ZONA

PRESENZA DI FILTRI E DIMENSIONAMENTO

| | | | | | | | |
|------------|---------|-----|-----------|---|--|--|--|
| PINETA | ALTEZZA | | LARGHEZZA | 0 | | | |
| DUNA | ALTEZZA | 0 | LARGHEZZA | 0 | | | |
| RECINZIONE | ALTEZZA | 1,5 | LARGHEZZA | 0 | | | |

ACCESSIBILITA' SPIAGGIA

| MODALITA' | NUMERO | PAVIMENTAZIONE | ACCESSI | CONCESSIONE |
|-----------|--------|----------------|---------------------|-------------|
| CARRABILE | 1 | STERRATO | TIPOLOGIA ESCLUSIVO | CONC. |
| PEDONALE | 1 | STERRATO | PROPRIETA' COMUNE | |

PROTEZIONE DELLA COSTA

- | | | | | | | | |
|---|-----|-----------|-------|-----------|-----------------|------|--------|
| <input checked="" type="checkbox"/> DIFESE A MARE PARALLELE | | | | | | | |
| DIST. COSTA | 108 | INTERASSE | 40,41 | MATERIALE | MASSI IN PIETRA | TIPO | EMERSE |
| <input type="checkbox"/> DIFESE A MARE RADENTI | | | | | | | |
| LUNGHEZZA | | MATERIALE | | TIPO | | | |
| <input type="checkbox"/> DIFESE A PENNELLO | | | | | | | |
| LUNGHEZZA | | INTERASSE | | MATERIALE | | TIPO | |

AREA DI PERTINENZA

| | | | | |
|----------------|-----------------------------------|----------------------------|--------|-------------|
| PROPRIETA' | COMUNE | N° CONCES. | INIZIO | SCADENZA |
| CONCESSIONARIO | Soc. Lisi Rossano e Chiara s.n.c. | | P.I. | 01475770390 |
| GESTORE | Lisi Rossano e Lisi Chiara | | | |
| SUPERFICIE MQ. | DIMENSI | DISTANZA ALTRE CONCESSIONI | | |
| 1280 | FRONTE 40 PROFONDITA' 32 | NORD 28,46 | SUD 51 | |

| | | | | | | |
|--------------------|--------------------------------------|-----------|-----|------------|---------|--|
| PROGETTO UNITARIO: | DELIBERA | 38920/435 | DEL | 30/07/2002 | COMMIT: | CSB COOP. STABILIMENTI CBR COOP BAGNINI |
| OGGETTO | RAZIONALIZZAZIONE CASALBORSETTI NORD | | | | | |

TITOLI EDILIZI RILASCIATI

NOTE AREA DI PERTINENZA

AREA DI CONCESSIONE SUDDIVISA IN DUE PARTI 32,00 ML X 40,00 ML IN ZONA DEMANIALE MARITTIMA E RESTANTE PARZIONE IN CUI SORGE LO STABILIMENTO BALNEARE IN PROPRIETA' COMUNALE. NON CONTIGUA ALLA CONCESSIONE DEMANIALE. (VEDI PROGETTO UNITARIO).

| |
|--------------------|
| DATA |
| 18/11/2003 |
| RILEVATORI |
| GIUNCHI - MINGUZZI |
| AGGIORNAMENTO |
| |
| PAGINA 2 |

| | |
|------------------|-----------------------|
| CODICE STRUTTURA | 02.007 |
| LOC | CASALBORSETTI-PRIMARO |
| VIA | AL MARE |
| CIVICO | 8 PARTE |

CENSIMENTO STRUTTURE ARENILE

| | | |
|--------------------------------|--------|---------|
| CATASTO TERRENI RAVENNA | | |
| SEZIONE | FOGLIO | MAPPALE |
| S.A. | 20 | 35 |

ELEMENTI COSTITUENTI L'INSIEME

| | | | |
|---------------|------------------|--------------------|-----------------------|
| DENOMINAZIONE | Bagno Conchiglia | DESTINAZIONE D'USO | STABILIMENTO BALNEARE |
|---------------|------------------|--------------------|-----------------------|

SCHEMA STATO CONCESSIONATO

SCHEMA STATO RILEVATO



AREA DI SUPPORTO ALLA BALNEAZIONE

| | |
|--------------------|---|
| DESTINAZIONE D'USO | ACCESSIBILITA' |
| PARCHEGGIO MQ: | <input type="checkbox"/> PRESENZA DI BARRIERE ARCHITETTONICHE |
| VERDE MQ: | <input type="checkbox"/> PRESENZA DI DUNA IN AREA CONCESSIONATA |
| ATTREZ. SPORT. MQ: | DIST. DUNAEDIF. / SCHEDA: / |
| SUP TEMPORANEE: | RECINZIONE AREA: CEMENTO |

FOTO AREA A SUPPORTO DELLA BALNEAZIONE



SUPERFICI IMPERMEABILI

| | | | |
|-----------------|---|-----------------|--|
| PAVIMENTATA MQ: | 0 | PAVIMENTAZIONE: | |
|-----------------|---|-----------------|--|

SUPERFICI PERMEABILI

| | | | |
|-----------------|--------|-----------------|----------------|
| PAVIMENTATA MQ: | 129,88 | PAVIMENTAZIONE: | LASTRE CEMENTO |
|-----------------|--------|-----------------|----------------|

PRESENZA DI PORZIONE A VERDE E PRESENZA DI RECINZIONE IN CEMENTO ARMATO FRA LA ZONA A VERDE E AREA ESTERNA DESTINATA A PARCHEGGIO PUBBLICO.

| | | | |
|------------|----|--------|-------------|
| N. CABINE: | 10 | STATO: | SUFFICIENTE |
|------------|----|--------|-------------|

AREA DESTINATA ALLA BALNEAZIONE

| | | | |
|------------|----------------|-----------|-----------------|
| ATTIVITA': | CAMPO SPORTIVO | OMBREGGIO | AREA RICREATIVA |
|------------|----------------|-----------|-----------------|

FOTO AREA DESTINATA ALLA BALNEAZIONE



SUPERFICI IMPERMEABILI

| | | | |
|-----------------|----|-----------------|--------------|
| PAVIMENTATA MQ: | 60 | PAVIMENTAZIONE: | PIASTRELLATO |
|-----------------|----|-----------------|--------------|

SUPERFICI PERMEABILI

| | | | |
|-----------------|--------|-----------------|----------------|
| PAVIMENTATA MQ: | 161,04 | PAVIMENTAZIONE: | LASTRE CEMENTO |
|-----------------|--------|-----------------|----------------|

| | | | | | |
|---------------|-------------|----------------------|--|------------|--|
| N_OMBRELLONI: | | ATTERRAGGIO NATANTI: | | | |
| STATO: | SUFFICIENTE | LARGHEZZA: | | LUNGHEZZA: | |

PRESENZA DI FIORIERE E MATTONI IN CEMENTO E PIETRA PUGLIESE, PASSERELLA A MARE 21X1.

| | | | |
|--------------------------------|--|--|--|
| DATI PIANO ARENILE 1996 | ESISTENTE DA PROGETTO UNITARIO: | DATI ULTIMA CONCESSIONE EDILIZIA: | INTERVENTO CON PROGETTO UNITARIO: |
| ESISTENTE: | 275 | STRUTTURE FISSE: | 299,99 |
| INTERVENTO DIRETTO: | 230 | PAVIMENTAZIONI FISSE: | 0 |
| PROGETTO UNITARIO: | 240 | TOT. SUP. COPERTA: | 299,99 |
| | | TOT. SUP. COPERTA: | |
| | | | 270 |

| |
|--------------------|
| DATA |
| 18/11/2003 |
| RILEVATORI |
| GIUNCHI - MINGUZZI |
| AGGIORNAMENTO |
| |
| PAGINA 3 |


COMUNE DI RAVENNA
 AREA 6: PIANIFICAZIONE TERRITORIALE E
 SERVIZIO PROGETTAZIONE URBANISTICA

CENSIMENTO STRUTTURE ARENILE

| | | |
|--------------------------------|-----------------------|---------|
| CODICE STRUTTURA | 02.007 | |
| LOC | CASALBORSETTI-PRIMARO | |
| VIA | AL MARE | |
| CIVICO | 8 PARTE | |
| CATASTO TERRENI RAVENNA | | |
| SEZIONE | FOGLIO | MAPPALE |
| S.A. | 20 | 35 |

ELEMENTI COSTITUENTI L'INSIEME

| | | | |
|---------------|------------------|--------------------|-----------------------|
| DENOMINAZIONE | Bagno Conchiglia | DESTINAZIONE D'USO | STABILIMENTO BALNEARE |
|---------------|------------------|--------------------|-----------------------|

| | | | |
|--------------------|-------------|-----------------|--------------------------------|
| CORPO A | | COD. EDI | 72366 |
| DESTINAZIONE/USO: | MATERIALE : | CEMENTO ARMATO | |
| BAR RISTORO | TIPO COSTR: | PREFABBRICATA | |
| SERVIZIO IGIENICO | COPERTURA: | PIANA | |
| CABINA | INFISSI: | ALLUM.METAL. | |
| SPOGLIATOIO | FINITURE: | INTONACATO | |
| SUP. COPERTA: | H: | 3,2 | COLORE1: BIANCO 2 VERDE |
| SUP. PORTIC.: | H: | 81,38 | 3,2 CONSERVAZIONE: SUFFICIENTE |
| STRUTTURA PORTICO: | FISSA | MATERIALE: | LEGNO |



| | | | |
|--------------------|-------------|-----------------|----------------------------|
| CORPO B | | COD. EDI | 71996 |
| DESTINAZIONE/USO: | MATERIALE : | CEMENTO ARMATO | |
| CABINA | TIPO COSTR: | PREFABBRICATA | |
| | COPERTURA: | PIANA | |
| | INFISSI: | METALLO | |
| | FINITURE: | INTONACATO | |
| SUP. COPERTA: | H: | 2,4 | COLORE1: BIANCO 2 VERDE |
| SUP. PORTIC.: | H: | | CONSERVAZIONE: SUFFICIENTE |
| STRUTTURA PORTICO: | | MATERIALE: | |




| | | | |
|--------------------|-------------|-----------------|----------------|
| CORPO C | | COD. EDI | |
| DESTINAZIONE/USO: | MATERIALE : | | |
| | TIPO COSTR: | | |
| | COPERTURA: | | |
| | INFISSI: | | |
| | FINITURE: | | |
| SUP. COPERTA: | H: | | COLORE1: 2 |
| SUP. PORTIC.: | H: | | CONSERVAZIONE: |
| STRUTTURA PORTICO: | | MATERIALE: | |



| | | | |
|--------------------|-------------|-----------------|----------------|
| CORPO D | | COD. EDI | |
| DESTINAZIONE/USO: | MATERIALE : | | |
| | TIPO COSTR: | | |
| | COPERTURA: | | |
| | INFISSI: | | |
| | FINITURE: | | |
| SUP. COPERTA: | H: | | COLORE1: 2 |
| SUP. PORTIC.: | H: | | CONSERVAZIONE: |
| STRUTTURA PORTICO: | | MATERIALE: | |





| | | | | | |
|--------------------|--|--|--------------------------------|-----------------------|---------|
| DATA |  COMUNE DI RAVENNA AREA 6: PIANIFICAZIONE TERRITORIALE SERVIZIO PROGETTAZIONE URBANISTICA | | CODICE STRUTTURA | 03.001 | |
| 18/11/2003 | | | LOC | CASALBORSETTI-PRIMARO | |
| RILEVATORI | CENSIMENTO STRUTTURE ARENILE | | VIA | CASALBORSETTI | |
| GIUNCHI - MINGUZZI | | | CIVICO | 199 | PARTE |
| AGGIORNAMENTO | Pagina 2 | | ZONA PIANO ARENILE 96: | B-B3 | |
| | Pagina 3 | | CATASTO TERRENI RAVENNA | | |
| PAGINA 1 | | | SEZIONE | FOGLIO | MAPPALE |
| | | | S.A. | 31 | 264 |

ELEMENTI COSTITUENTI L'INSIEME

| | | | |
|---------------|----------------|--------------------|-----------------------|
| DENOMINAZIONE | Bagno New Molo | DESTINAZIONE D'USO | STABILIMENTO BALNEARE |
|---------------|----------------|--------------------|-----------------------|

| | | | |
|--------------------|----------------|----------|---------|
| VINCOLI AMBIENTALI | DINAMICA COSTA | EROSIONE | TRATTO: |
|--------------------|----------------|----------|---------|

| | | | | |
|--|---|---|--|--|
| <input checked="" type="checkbox"/> PAESISTICO LR 31/2000 -L.R. 27/88 -L.R. 1497/39 -L.R. 1039/39 -L.R. 431/85 | <input type="checkbox"/> RNS <input checked="" type="checkbox"/> IDROGEOLOGICO <input type="checkbox"/> SIC <input type="checkbox"/> ZPS | CONNESSIONE RETI CICLABILE >300ML AUTOBUS <300ML PARCHEGGI <300ML AUTOSTRADA >10KM STATALE >1KM PROVINCIALE >1KM |  |  |
|--|---|---|--|--|

| | |
|-----------|--|
| NOTE ZONA | |
|-----------|--|

| | | |
|--------------------------------------|----------------|-------------------|
| PRESENZA DI FILTRI E DIMENSIONAMENTO | ACCESSIBILITA' | MATERIALE RECINZ. |
|--------------------------------------|----------------|-------------------|

| | | | | | | |
|------------|---------|-----|-----------|-----|------------------|----------------|
| PINETA | ALTEZZA | | LARGHEZZA | 0 | RECINZIONE | CEMENTO ARMATO |
| DUNA | ALTEZZA | 0 | LARGHEZZA | 0 | AREA RETROSTANTE | STATO: |
| RECINZIONE | ALTEZZA | 1,4 | LARGHEZZA | 0,2 | EDIFICATO | SUFFICIENTE |

| |
|-------------------------|
| ACCESSIBILITA' SPIAGGIA |
|-------------------------|

| | | | | |
|-----------|--------|----------------|------------|---------------|
| MODALITA' | NUMERO | PAVIMENTAZIONE | ACCESSI | CONCESSIONE |
| CARRABILE | 0 | | TIPOLOGIA | DIRETTO CONC. |
| PEDONALE | 0 | | PROPRIETA' | |

| |
|------------------------|
| PROTEZIONE DELLA COSTA |
|------------------------|

| | | | | | | | | |
|---|-------------|-----|-----------|-------|-----------|-----------------|------|--------|
| <input checked="" type="checkbox"/> DIFESE A MARE PARALLELE | DIST. COSTA | 101 | INTERASSE | 26,06 | MATERIALE | MASSI IN PIETRA | TIPO | EMERSE |
| <input type="checkbox"/> DIFESE A MARE RADENTI | LUNGHEZZA | | MATERIALE | | TIPO | | | |
| <input type="checkbox"/> DIFESE A PENNELLO | LUNGHEZZA | | INTERASSE | | MATERIALE | | TIPO | |

| |
|--------------------|
| AREA DI PERTINENZA |
|--------------------|

| | | | | | | | | |
|----------------|---------------------------------------|------------|----------------------------|--------|------|----------|-----|------|
| PROPRIETA' | DEM.MARITTIMO | N° CONCES. | | INIZIO | | SCADENZA | | |
| CONCESSIONARIO | Soc. AG-FA snc di Agostini Andrea e C | | | | P.I. | | | |
| GESTORE | Agostini Andrea | | | | | | | |
| SUPERFICIE MQ. | DIMENSI | | DISTANZA ALTRE CONCESSIONI | | | | | |
| 2687 | FRONTE | 34 | PROFONDITA' | 78 | NORD | 51 | SUD | 64,8 |

| | | | | | | |
|--------------------|--------------------------------------|-----------|-----|------------|---------|--|
| PROGETTO UNITARIO: | DELIBERA | 38920/435 | DEL | 30/07/2002 | COMMIT: | CSB COOP. STABILIMENTI CBR COOP BAGNINI |
| OGGETTO | RAZIONALIZZAZIONE CASALBORSETTI NORD | | | | | |

| | |
|---------------------------|-------------------------|
| TITOLI EDILIZI RILASCIATI | NOTE AREA DI PERTINENZA |
|---------------------------|-------------------------|

| | |
|--|---|
| | NUMERO CABINE: 12, NUMERO DOCCE APERTE: 2 NUMERO DOCCE CHIUSE: 2, NUMERO LETTINI: 188 NUMERO SDRAI: 20, NUMERO OMBRELLONI: 60 NUMERO WC: 3. ATTIVITA': ANIMAZIONE, RISTORANTE, BEACH VOLLEY, RACCHETTONI, NUOTO. |
|--|---|

| |
|--------------------|
| DATA |
| 18/11/2003 |
| RILEVATORI |
| GIUNCHI - MINGUZZI |
| AGGIORNAMENTO |
| |
| PAGINA 2 |



COMUNE DI RAVENNA

AREA 6: PIANIFICAZIONE TERRITORIALE
SERVIZIO PROGETTAZIONE URBANISTICA

CENSIMENTO STRUTTURE ARENILE

Pagina 1
Pagina 3


| | | |
|--------------------------------|-----------------------|---------|
| CODICE STRUTTURA | 03.001 | |
| LOC | CASALBORSETTI-PRIMARO | |
| VIA | CASALBORSETTI | |
| CIVICO | 199 PARTE | |
| CATASTO TERRENI RAVENNA | | |
| SEZIONE | FOGLIO | MAPPALE |
| S.A. | 31 | 264 |

ELEMENTI COSTITUENTI L'INSIEME


| | | | |
|---------------|----------------|--------------------|-----------------------|
| DENOMINAZIONE | Bagno New Molo | DESTINAZIONE D'USO | STABILIMENTO BALNEARE |
|---------------|----------------|--------------------|-----------------------|

| SCHEMA STATO CONCESSIONATO | SCHEMA STATO RILEVATO |
|----------------------------|-----------------------|
| | |

AREA DI SUPPORTO ALLA BALNEAZIONE

| | | |
|--|---|---|
| DESTINAZIONE D'USO PARCHEGGIO MQ: <input type="text" value="0"/> VERDE MQ: <input type="text" value="0"/> ATTREZ. SPORT. MQ: <input type="text" value="720"/> SUP TEMPORANEE: <input type="text" value="0,00"/> | ACCESSIBILITA' <input type="checkbox"/> PRESENZA DI BARRIERE ARCHITETTONICHE <input type="checkbox"/> PRESENZA DI DUNA IN AREA CONCESSIONATA DIST. DUNAEDIF. / <input type="text"/> SCHEDA: / <input type="text"/> RECINZIONE AREA: <input type="text" value="CEMENTO"/> | FOTO AREA A SUPPORTO DELLA BALNEAZIONE  |
| SUPERFICI IMPERMEABILI PAVIMENTATA MQ: <input type="text" value="68,02"/> PAVIMENTAZIONE: <input type="text" value="GETTO CLS"/> | | N. CABINE: <input type="text" value="16"/> STATO: <input type="text" value="SUFFICIENTE"/> |
| SUPERFICI PERMEABILI PAVIMENTATA MQ: <input type="text"/> PAVIMENTAZIONE: <input type="text" value="LASTRE CEMENTO"/> | | |
| PORZIONE DELL'AREA RELATIVA ALLE ATTREZZATURE SPORTIVE ESTERNE ALL'AREA DI CONCESSIONE. | | |

AREA DESTINATA ALLA BALNEAZIONE

| | |
|--|--|
| ATTIVITA' : <input type="text" value="OMBREGGIO"/> <input type="text" value="CAMPO SPORTIVO"/> <input type="text" value="AREA RICREATIVA"/> | FOTO AREA DESTINATA ALLA BALNEAZIONE  |
| SUPERFICI IMPERMEABILI PAVIMENTATA MQ: <input type="text"/> PAVIMENTAZIONE: <input type="text"/> | |
| SUPERFICI PERMEABILI PAVIMENTATA MQ: <input type="text"/> PAVIMENTAZIONE: <input type="text" value="LASTRE CEMENTO"/> | |
| N_OMBRELLONI: <input type="text" value="60"/> | ATTERRAGGIO NATANTI: STATO: <input type="text" value="SUFFICIENTE"/> LARGHEZZA: <input type="text" value="0"/> LUNGHEZZA: <input type="text" value="0"/> |

| DATI PIANO ARENILE 1996 | | ESISTENTE DA PROGETTO UNITARIO: | | DATI ULTIMA CONCESSIONE EDILIZIA: | | INTERVENTO CON PROGETTO UNITARIO: | |
|-------------------------|----------------------------------|---------------------------------|-------------------------------------|-----------------------------------|----------------------|-----------------------------------|----------------------------------|
| ESISTENTE: | <input type="text" value="240"/> | STRUTTURE FISSE: | <input type="text" value="310,7"/> | STRUTTURE FISSE: | <input type="text"/> | INTERVENTO CON PROGETTO UNITARIO: | <input type="text"/> |
| INTERVENTO DIRETTO: | <input type="text" value="220"/> | PAVIMENTAZIONI FISSE: | <input type="text" value="68,02"/> | PAVIMENTAZIONI FISSE: | <input type="text"/> | | |
| PROGETTO UNITARIO: | <input type="text" value="240"/> | TOT. SUP. COPERTA: | <input type="text" value="378,72"/> | TOT. SUP. COPERTA: | <input type="text"/> | | <input type="text" value="341"/> |

| |
|--------------------|
| DATA |
| 18/11/2003 |
| RILEVATORI |
| GIUNCHI - MINGUZZI |
| AGGIORNAMENTO |
| |
| PAGINA 3 |

| | | |
|--------------------------------|-----------------------|---------|
| CODICE STRUTTURA | 03.001 | |
| LOC | CASALBORSETTI-PRIMARO | |
| VIA | CASALBORSETTI | |
| CIVICO | 199 PARTE | |
| CATASTO TERRENI RAVENNA | | |
| SEZIONE | FOGLIO | MAPPALE |
| S.A. | 31 | 264 |

ELEMENTI COSTITUENTI L'INSIEME

| | | | |
|---------------|----------------|--------------------|-----------------------|
| DENOMINAZIONE | Bagno New Molo | DESTINAZIONE D'USO | STABILIMENTO BALNEARE |
|---------------|----------------|--------------------|-----------------------|

| | | | |
|--------------------|-------------|----------------|-------------|
| CORPO A | COD. EDI | 72653 | |
| DESTINAZIONE/USO: | MATERIALE : | | |
| | TIPO COSTR: | | |
| | COPERTURA: | | |
| | INFISSI: | | |
| | FINITURE: | | |
| SUP. COPERTA: | H: | COLORE1: | 2 |
| SUP. PORTIC.: | H: | CONSERVAZIONE: | SUFFICIENTE |
| STRUTTURA PORTICO: | MATERIALE: | | |



| | | | |
|--------------------|-------------|----------------|---|
| CORPO B | COD. EDI | | |
| DESTINAZIONE/USO: | MATERIALE : | | |
| | TIPO COSTR: | | |
| | COPERTURA: | | |
| | INFISSI: | | |
| | FINITURE: | | |
| SUP. COPERTA: | H: | COLORE1: | 2 |
| SUP. PORTIC.: | H: | CONSERVAZIONE: | |
| STRUTTURA PORTICO: | MATERIALE: | | |



| | | | |
|--------------------|-------------|----------------|---|
| CORPO C | COD. EDI | | |
| DESTINAZIONE/USO: | MATERIALE : | | |
| | TIPO COSTR: | | |
| | COPERTURA: | | |
| | INFISSI: | | |
| | FINITURE: | | |
| SUP. COPERTA: | H: | COLORE1: | 2 |
| SUP. PORTIC.: | H: | CONSERVAZIONE: | |
| STRUTTURA PORTICO: | MATERIALE: | | |



| | | | |
|--------------------|-------------|----------------|---|
| CORPO D | COD. EDI | | |
| DESTINAZIONE/USO: | MATERIALE : | | |
| | TIPO COSTR: | | |
| | COPERTURA: | | |
| | INFISSI: | | |
| | FINITURE: | | |
| SUP. COPERTA: | H: | COLORE1: | 2 |
| SUP. PORTIC.: | H: | CONSERVAZIONE: | |
| STRUTTURA PORTICO: | MATERIALE: | | |





| | | | | | |
|--------------------|--|--|--------------------------------|-----------------------|---------|
| DATA |  COMUNE DI RAVENNA AREA 6: PIANIFICAZIONE TERRITORIALE SERVIZIO PROGETTAZIONE URBANISTICA | | CODICE STRUTTURA | 03.002 | |
| 18/11/2003 | | | LOC | CASALBORSETTI-PRIMARO | |
| RILEVATORI | CENSIMENTO STRUTTURE ARENILE | | VIA | LEGGERO | |
| GIUNCHI - MINGUZZI | | | CIVICO | 12 PARTE | |
| AGGIORNAMENTO | Pagina 2 | | ZONA PIANO ARENILE 96: | B-B3 | |
| | Pagina 3 | | CATASTO TERRENI RAVENNA | | |
| PAGINA 1 | | | SEZIONE | FOGLIO | MAPPALE |
| | | | S.A. | 31 | 368 |

ELEMENTI COSTITUENTI L'INSIEME

| | | | |
|---------------|------------|--------------------|-----------------------|
| DENOMINAZIONE | Bagno Oasi | DESTINAZIONE D'USO | STABILIMENTO BALNEARE |
|---------------|------------|--------------------|-----------------------|

| | | | |
|--------------------|----------------|--------------|---------|
| VINCOLI AMBIENTALI | DINAMICA COSTA | RIPASCIMENTO | TRATTO: |
|--------------------|----------------|--------------|---------|

| | | | | |
|--|---|---|--|--|
| <input checked="" type="checkbox"/> PAESISTICO LR 31/2000 -L.R. 27/88 -L.R. 1497/39 -L.R. 1039/39 -L.R. 431/85 | <input type="checkbox"/> RNS <input checked="" type="checkbox"/> IDROGEOLOGICO <input type="checkbox"/> SIC <input type="checkbox"/> ZPS | CONNESSIONE RETI CICLABILE >300ML AUTOBUS <300ML PARCHEGGI <300ML AUTOSTRADA >10KM STATALE >1KM PROVINCIALE >1KM |  |  |
|--|---|---|--|--|

| | | |
|-----------|----------------|-------------------|
| NOTE ZONA | ACCESSIBILITA' | MATERIALE RECINZ. |
|-----------|----------------|-------------------|

| | | |
|--------------------------------------|------------------|-------------------|
| PRESENZA DI FILTRI E DIMENSIONAMENTO | ACCESSIBILITA' | MATERIALE RECINZ. |
| PINETA ALTEZZA 0 LARGHEZZA 0 | AREA RETROSTANTE | STATO: |
| DUNA ALTEZZA 0 LARGHEZZA 0 | PARCHEGGIO | SUFFICIENTE |
| RECINZIONE ALTEZZA 0 LARGHEZZA 0 | | |

| |
|-------------------------|
| ACCESSIBILITA' SPIAGGIA |
|-------------------------|

| | | | | |
|-----------|--------|----------------|---------------------|-------------|
| MODALITA' | NUMERO | PAVIMENTAZIONE | ACCESSI | CONCESSIONE |
| CARRABILE | 1 | STERRATO | TIPOLOGIA ESCLUSIVO | CONC. |
| PEDONALE | 0 | | PROPRIETA' COMUNE | |

| |
|------------------------|
| PROTEZIONE DELLA COSTA |
|------------------------|

| |
|---|
| <input checked="" type="checkbox"/> DIFESE A MARE PARALLELE DIST. COSTA 81 INTERASSE 27,68 MATERIALE MASSI IN PIETRA TIPO EMERSE <input type="checkbox"/> DIFESE A MARE RADENTI LUNGHEZZA MATERIALE TIPO <input type="checkbox"/> DIFESE A PENNELLO LUNGHEZZA INTERASSE MATERIALE TIPO |
|---|

| |
|--------------------|
| AREA DI PERTINENZA |
|--------------------|

| |
|---|
| PROPRIETA' DEM.MARITTIMO N° CONCES. 218/98 INIZIO SCADENZA |
| CONCESSIONARIO Giordano Anna Maria P.I. DNMR94R63F604G |
| GESTORE Giordano Anna Maria |
| SUPERFICIE MQ. 4730 DIMENSI FRONTE 40 PROFONDITA' 82 DISTANZA ALTRE CONCESSIONI |
| NORD 64,8 SUD 30,2 |

| |
|--|
| PROGETTO UNITARIO: DELIBERA 38920/435 DEL 30/07/2002 COMMIT: CSB COOP. STABILIMENTI CBR COOP BAGNINI |
|--|

| |
|--|
| OGGETTO RAZIONALIZZAZIONE CASALBORSETTI NORD |
|--|

| | |
|---------------------------|-------------------------|
| TITOLI EDILIZI RILASCIATI | NOTE AREA DI PERTINENZA |
|---------------------------|-------------------------|

| |
|--|
| NUMERO CABINE: 6, NUMERO DOCCE APERTE: 1 NUMERO DOCCE CHIUSE: 1, NUMERO LETTINI: 250 NUMERO SDRAI: 10, NUMERO OMBRELLONI: 60 NUMERO WC: 3, NUMERO LAVAPIEDI: 1. ATTIVITA': BEACH VOLLEY, RACCHETTONI, NUOTO, MINIRISTORAZIONE, ACCESSIBILITA' HANDICAPPATI. |
|--|

| |
|--------------------|
| DATA |
| 18/11/2003 |
| RILEVATORI |
| GIUNCHI - MINGUZZI |
| AGGIORNAMENTO |
| |
| PAGINA 2 |

| | |
|------------------|-----------------------|
| CODICE STRUTTURA | 03.002 |
| LOC | CASALBORSETTI-PRIMARO |
| VIA | LEGGERO |
| CIVICO | 12 PARTE |

CENSIMENTO STRUTTURE ARENILE

| | | |
|--------------------------------|--------|---------|
| CATASTO TERRENI RAVENNA | | |
| SEZIONE | FOGLIO | MAPPALE |
| S.A. | 31 | 368 |

ELEMENTI COSTITUENTI L'INSIEME

| | | | |
|---------------|------------|--------------------|-----------------------|
| DENOMINAZIONE | Bagno Oasi | DESTINAZIONE D'USO | STABILIMENTO BALNEARE |
|---------------|------------|--------------------|-----------------------|

SCHEMA STATO CONCESSIONATO

SCHEMA STATO RILEVATO

AREA DI SUPPORTO ALLA BALNEAZIONE

| | |
|------------------------|---|
| DESTINAZIONE D'USO | ACCESSIBILITA' |
| PARCHEGGIO MQ: 414,42 | <input type="checkbox"/> PRESENZA DI BARRIERE ARCHITETTONICHE |
| VERDE MQ: 80 | <input type="checkbox"/> PRESENZA DI DUNA IN AREA CONCESSIONATA |
| ATTREZ. SPORT. MQ: 850 | DIST. DUNA EDIF. / SCHEDA: / |
| SUP TEMPORANEE: 4,52 | RECINZIONE AREA: CEMENTO |

FOTO AREA A SUPPORTO DELLA BALNEAZIONE



SUPERFICI IMPERMEABILI

| | |
|------------------------|---------------------------|
| PAVIMENTATA MQ: 126,49 | PAVIMENTAZIONE: GETTO CLS |
|------------------------|---------------------------|

SUPERFICI PERMEABILI

| | |
|-----------------|--------------------------------|
| PAVIMENTATA MQ: | PAVIMENTAZIONE: LASTRE CEMENTO |
|-----------------|--------------------------------|

PRESENZA DI ALBERATURE E AIUOLE. PORZIONE DELL'AREA RELATIVA ALLE ATTREZZATURE SPORTIVE ESTERNE ALL'AREA DI CONCESSIONE.

| | |
|--------------|--------------------|
| N. CABINE: 6 | STATO: SUFFICIENTE |
|--------------|--------------------|

AREA DESTINATA ALLA BALNEAZIONE

| | | | |
|------------|-----------|----------------|-----------------|
| ATTIVITA': | OMBREGGIO | CAMPO SPORTIVO | AREA RICREATIVA |
|------------|-----------|----------------|-----------------|

SUPERFICI IMPERMEABILI

| | |
|-----------------|-----------------|
| PAVIMENTATA MQ: | PAVIMENTAZIONE: |
|-----------------|-----------------|

SUPERFICI PERMEABILI

| | |
|-----------------|--------------------------------|
| PAVIMENTATA MQ: | PAVIMENTAZIONE: LASTRE CEMENTO |
|-----------------|--------------------------------|

| | |
|------------------|----------------------|
| N_OMBRELLONI: 60 | ATTERRAGGIO NATANTI: |
|------------------|----------------------|

| | | |
|--------------------|--------------|--------------|
| STATO: SUFFICIENTE | LARGHEZZA: 0 | LUNGHEZZA: 0 |
|--------------------|--------------|--------------|

PASSERELLA A MARE MQ. 10,2 IN LASTRE DI CEMENTO.

FOTO AREA DESTINATA ALLA BALNEAZIONE



| | | | |
|--------------------------------|--|--|--|
| DATI PIANO ARENILE 1996 | ESISTENTE DA PROGETTO UNITARIO: | DATI ULTIMA CONCESSIONE EDILIZIA: | INTERVENTO CON PROGETTO UNITARIO: |
| ESISTENTE: 176 | STRUTTURE FISSE: 222,9 | STRUTTURE FISSE: | 314 |
| INTERVENTO DIRETTO: 210 | PAVIMENTAZIONI FISSE: 126,49 | PAVIMENTAZIONI FISSE: | |
| PROGETTO UNITARIO: 230 | TOT. SUP. COPERTA: 349,39 | TOT. SUP. COPERTA: | |

| |
|--------------------|
| DATA |
| 18/11/2003 |
| RILEVATORI |
| GIUNCHI - MINGUZZI |
| AGGIORNAMENTO |
| |
| PAGINA 3 |

| | | |
|--------------------------------|-----------------------|---------|
| CODICE STRUTTURA | 03.002 | |
| LOC | CASALBORSETTI-PRIMARO | |
| VIA | LEGGERO | |
| CIVICO | 12 PARTE | |
| CATASTO TERRENI RAVENNA | | |
| SEZIONE | FOGLIO | MAPPALE |
| S.A. | 31 | 368 |

ELEMENTI COSTITUENTI L'INSIEME

| | | | |
|---------------|------------|--------------------|-----------------------|
| DENOMINAZIONE | Bagno Oasi | DESTINAZIONE D'USO | STABILIMENTO BALNEARE |
|---------------|------------|--------------------|-----------------------|

| | | | |
|--------------------|-------------|----------------|-------------|
| CORPO A | COD. EDI | 72457 | |
| DESTINAZIONE/USO: | MATERIALE : | | |
| | TIPO COSTR: | | |
| | COPERTURA: | | |
| | INFISSI: | | |
| | FINITURE: | | |
| SUP. COPERTA: | H: | COLORE1: | 2 |
| SUP. PORTIC.: | H: | CONSERVAZIONE: | SUFFICIENTE |
| STRUTTURA PORTICO: | MATERIALE: | | |



| | | | |
|--------------------|-------------|----------------|---|
| CORPO B | COD. EDI | 72649 | |
| DESTINAZIONE/USO: | MATERIALE : | | |
| | TIPO COSTR: | | |
| | COPERTURA: | | |
| | INFISSI: | | |
| | FINITURE: | | |
| SUP. COPERTA: | H: | COLORE1: | 2 |
| SUP. PORTIC.: | H: | CONSERVAZIONE: | |
| STRUTTURA PORTICO: | MATERIALE: | | |



| | | | |
|--------------------|-------------|----------------|---|
| CORPO C | COD. EDI | 71995 | |
| DESTINAZIONE/USO: | MATERIALE : | | |
| | TIPO COSTR: | | |
| | COPERTURA: | | |
| | INFISSI: | | |
| | FINITURE: | | |
| SUP. COPERTA: | H: | COLORE1: | 2 |
| SUP. PORTIC.: | H: | CONSERVAZIONE: | |
| STRUTTURA PORTICO: | MATERIALE: | | |



| | | | |
|--------------------|-------------|----------------|---|
| CORPO D | COD. EDI | | |
| DESTINAZIONE/USO: | MATERIALE : | | |
| | TIPO COSTR: | | |
| | COPERTURA: | | |
| | INFISSI: | | |
| | FINITURE: | | |
| SUP. COPERTA: | H: | COLORE1: | 2 |
| SUP. PORTIC.: | H: | CONSERVAZIONE: | |
| STRUTTURA PORTICO: | MATERIALE: | | |





| | | | | | |
|--------------------|--|--|--------------------------------|-----------------------|---------|
| DATA |  COMUNE DI RAVENNA AREA 6: PIANIFICAZIONE TERRITORIALE SERVIZIO PROGETTAZIONE URBANISTICA | | CODICE STRUTTURA | 03.003 | |
| 18/11/2003 | | | LOC | CASALBORSETTI-PRIMARO | |
| RILEVATORI | CENSIMENTO STRUTTURE ARENILE | | VIA | LEGGERO | |
| GIUNCHI - MINGUZZI | | | CIVICO | 14 | PARTE |
| AGGIORNAMENTO | Pagina 2 | | ZONA PIANO ARENILE 96: | B-B3 | |
| | Pagina 3 | | CATASTO TERRENI RAVENNA | | |
| PAGINA 1 | | | SEZIONE | FOGLIO | MAPPALE |
| | | | S.A. | 31 | 380 |

ELEMENTI COSTITUENTI L'INSIEME

| | | | |
|---------------|-----------------------|--------------------|-----------------------|
| DENOMINAZIONE | Bagno Rist. Adriatico | DESTINAZIONE D'USO | STABILIMENTO BALNEARE |
|---------------|-----------------------|--------------------|-----------------------|

| | | | |
|--------------------|----------------|--------------|---------|
| VINCOLI AMBIENTALI | DINAMICA COSTA | RIPASCIMENTO | TRATTO: |
|--------------------|----------------|--------------|---------|

| | | | | |
|--|---|---|--|--|
| <input checked="" type="checkbox"/> PAESISTICO LR 31/2000 -L.R. 27/88 -L.R. 1497/39 -L.R. 1039/39 -L.R. 431/85 | <input type="checkbox"/> RNS <input checked="" type="checkbox"/> IDROGEOLOGICO <input type="checkbox"/> SIC <input type="checkbox"/> ZPS | CONNESSIONE RETI CICLABILE >300ML AUTOBUS <300ML PARCHEGGI <300ML AUTOSTRADA >10KM STATALE >1KM PROVINCIALE >1KM |  |  |
|--|---|---|--|--|

| | |
|-----------|--|
| NOTE ZONA | |
|-----------|--|

| | | |
|--------------------------------------|----------------|-------------------|
| PRESENZA DI FILTRI E DIMENSIONAMENTO | ACCESSIBILITA' | MATERIALE RECINZ. |
|--------------------------------------|----------------|-------------------|

| | | | | | | |
|------------------|---------|---|-------------|---|--|--|
| PINETA | ALTEZZA | | LARGHEZZA | 0 | | |
| DUNA | ALTEZZA | 0 | LARGHEZZA | 0 | | |
| RECINZIONE | ALTEZZA | 0 | LARGHEZZA | 0 | | |
| AREA RETROSTANTE | | | STATO: | | | |
| PARCHEGGIO | | | SUFFICIENTE | | | |

| |
|-------------------------|
| ACCESSIBILITA' SPIAGGIA |
|-------------------------|

| | | | | |
|-----------|--------|----------------|------------|-----------------|
| MODALITA' | NUMERO | PAVIMENTAZIONE | ACCESSI | CONCESSIONE |
| CARRABILE | 1 | STERRATO | TIPOLOGIA | ESCLUSIVO CONC. |
| PEDONALE | 0 | | PROPRIETA' | COMUNE |

| |
|------------------------|
| PROTEZIONE DELLA COSTA |
|------------------------|

| |
|--|
| <input checked="" type="checkbox"/> DIFESE A MARE PARALLELE |
| DIST. COSTA 95 INTERASSE 27,68 MATERIALE MASSI IN PIETRA TIPO EMERSE |
| <input type="checkbox"/> DIFESE A MARE RADENTI |
| LUNGHEZZA MATERIALE TIPO |
| <input type="checkbox"/> DIFESE A PENNELLO |
| LUNGHEZZA INTERASSE MATERIALE TIPO |

| |
|--------------------|
| AREA DI PERTINENZA |
|--------------------|

| | | | | | | | |
|----------------|-----------------------------------|------------|----------------------------|--------|------------|-------------|------------|
| PROPRIETA' | DEM.MARITTIMO | N° CONCES. | 50/03 | INIZIO | 01/01/2002 | SCADENZA | 31/12/2007 |
| CONCESSIONARIO | Soc. Tabanelli Franco e C. s.a.s. | | | | P.I. | 01282320397 | |
| GESTORE | Tabanelli Franco | | | | | | |
| SUPERFICIE MQ. | DIMENSI | | DISTANZA ALTRE CONCESSIONI | | | | |
| 3929 | FRONTE | 40 | PROFONDITA' | 100 | NORD | 30,2 | SUD 83,71 |

| | | | | | | |
|--------------------|--------------------------------------|-----------|-----|------------|---------|--|
| PROGETTO UNITARIO: | DELIBERA | 38920/435 | DEL | 30/07/2002 | COMMIT: | CSB COOP. STABILIMENTI CBR COOP BAGNINI |
| OGGETTO | RAZIONALIZZAZIONE CASALBORSETTI NORD | | | | | |

| | |
|---------------------------|-------------------------|
| TITOLI EDILIZI RILASCIATI | NOTE AREA DI PERTINENZA |
|---------------------------|-------------------------|

| | |
|--|--|
| | NUMERO CABINE: 20, NUMERO DOCCE APERTE: 3 NUMERO DOCCE CHIUSE: 3, NUMERO LETTINI: 300 NUMERO SDRAI: 20, NUMERO OMBRELLONI: 100 NUMERO WC: 3, NUMERO LAVAPIEDI: 2 ATTIVITA': RISTORANTE, BEACH VOLLEY, PALLACANESTRO, RACCHETTONI. |
|--|--|

| |
|--------------------|
| DATA |
| 18/11/2003 |
| RILEVATORI |
| GIUNCHI - MINGUZZI |
| AGGIORNAMENTO |
| |
| PAGINA 2 |



COMUNE DI RAVENNA

AREA 6: PIANIFICAZIONE TERRITORIALE
SERVIZIO PROGETTAZIONE URBANISTICA

CENSIMENTO STRUTTURE ARENILE

Pagina 1
Pagina 3

| | | | |
|--------------------------------|-----------------------|---------|---|
| CODICE STRUTTURA | 03.003 | | |
| LOC | CASALBORSETTI-PRIMARO | | |
| VIA | LEGGERO | | |
| CIVICO | 14 | PARTE | B |
| CATASTO TERRENI RAVENNA | | | |
| SEZIONE | FOGLIO | MAPPALE | |
| S.A. | 31 | 380 | |

ELEMENTI COSTITUENTI L'INSIEME

| | | | |
|---------------|-----------------------|--------------------|-----------------------|
| DENOMINAZIONE | Bagno Rist. Adriatico | DESTINAZIONE D'USO | STABILIMENTO BALNEARE |
|---------------|-----------------------|--------------------|-----------------------|

SCHEMA STATO CONCESSIONATO

SCHEMA STATO RILEVATO

AREA DI SUPPORTO ALLA BALNEAZIONE

| | |
|------------------------|---|
| DESTINAZIONE D'USO | ACCESSIBILITA' |
| PARCHEGGIO MQ: 2446 | <input type="checkbox"/> PRESENZA DI BARRIERE ARCHITETTONICHE |
| VERDE MQ: 198 | <input type="checkbox"/> PRESENZA DI DUNA IN AREA CONCESSIONATA |
| ATTREZ. SPORT. MQ: 740 | DIST. DUNA EDIF. / SCHEDA: / |
| SUP TEMPORANEE: 43,81 | RECINZIONE AREA: |

FOTO AREA A SUPPORTO DELLA BALNEAZIONE



SUPERFICI IMPERMEABILI

| | |
|--------------------|---------------------------|
| PAVIMENTATA MQ: 16 | PAVIMENTAZIONE: GETTO CLS |
|--------------------|---------------------------|

SUPERFICI PERMEABILI

| | |
|-----------------|--------------------------------|
| PAVIMENTATA MQ: | PAVIMENTAZIONE: LASTRE CEMENTO |
|-----------------|--------------------------------|

PARCHEGGIO PUBBLICO NON ASFALTATO ESTERNO ALL'AREA IN CONCESSIONE.

| | |
|---------------|--------------------|
| N. CABINE: 20 | STATO: SUFFICIENTE |
|---------------|--------------------|

AREA DESTINATA ALLA BALNEAZIONE

| | | | |
|------------|-----------|----------------|-----------------|
| ATTIVITA': | OMBREGGIO | CAMPO SPORTIVO | AREA RICREATIVA |
|------------|-----------|----------------|-----------------|

SUPERFICI IMPERMEABILI

| | |
|-----------------|-----------------|
| PAVIMENTATA MQ: | PAVIMENTAZIONE: |
|-----------------|-----------------|

SUPERFICI PERMEABILI

| | |
|-----------------|--------------------------------|
| PAVIMENTATA MQ: | PAVIMENTAZIONE: LASTRE CEMENTO |
|-----------------|--------------------------------|

| | |
|-------------------|----------------------|
| N_OMBRELLONI: 100 | ATTERRAGGIO NATANTI: |
|-------------------|----------------------|

| | | |
|--------------------|------------|------------|
| STATO: SUFFICIENTE | LARGHEZZA: | LUNGHEZZA: |
|--------------------|------------|------------|

FOTO AREA DESTINATA ALLA BALNEAZIONE



| DATI PIANO ARENILE 1996 | | ESISTENTE DA PROGETTO UNITARIO: | | DATI ULTIMA CONCESSIONE EDILIZIA: | | INTERVENTO CON PROGETTO UNITARIO: | |
|-------------------------|-----|---------------------------------|-------|-----------------------------------|---|-----------------------------------|-----|
| ESISTENTE: | 205 | STRUTTURE FISSE: | 223,2 | STRUTTURE FISSE: | 0 | INTERVENTO CON PROGETTO UNITARIO: | |
| INTERVENTO DIRETTO: | 210 | PAVIMENTAZIONI FISSE: | 16 | PAVIMENTAZIONI FISSE: | 0 | | |
| PROGETTO UNITARIO: | 230 | TOT. SUP. COPERTA: | 239,2 | TOT. SUP. COPERTA: | | | 230 |

| |
|--------------------|
| DATA |
| 18/11/2003 |
| RILEVATORI |
| GIUNCHI - MINGUZZI |
| AGGIORNAMENTO |
| |
| PAGINA 3 |

| | | | |
|--------------------------------|-----------------------|---------|---|
| CODICE STRUTTURA | 03.003 | | |
| LOC | CASALBORSETTI-PRIMARO | | |
| VIA | LEGGERO | | |
| CIVICO | 14 | PARTE | B |
| CATASTO TERRENI RAVENNA | | | |
| SEZIONE | FOGLIO | MAPPALE | |
| S.A. | 31 | 380 | |

ELEMENTI COSTITUENTI L'INSIEME

| | | | |
|---------------|-----------------------|--------------------|-----------------------|
| DENOMINAZIONE | Bagno Rist. Adriatico | DESTINAZIONE D'USO | STABILIMENTO BALNEARE |
|---------------|-----------------------|--------------------|-----------------------|

| | | | |
|--------------------|-------------|----------------|-------------|
| CORPO A | COD. EDI | 72456 | |
| DESTINAZIONE/USO: | MATERIALE : | | |
| | TIPO COSTR: | | |
| | COPERTURA: | | |
| | INFISSI: | | |
| | FINITURE: | | |
| SUP. COPERTA: | H: | COLORE1: | 2 |
| SUP. PORTIC.: | H: | CONSERVAZIONE: | SUFFICIENTE |
| STRUTTURA PORTICO: | MATERIALE: | | |



| | | | |
|--------------------|-------------|----------------|---|
| CORPO B | COD. EDI | 72648 | |
| DESTINAZIONE/USO: | MATERIALE : | | |
| | TIPO COSTR: | | |
| | COPERTURA: | | |
| | INFISSI: | | |
| | FINITURE: | | |
| SUP. COPERTA: | H: | COLORE1: | 2 |
| SUP. PORTIC.: | H: | CONSERVAZIONE: | |
| STRUTTURA PORTICO: | MATERIALE: | | |



| | | | |
|--------------------|-------------|----------------|---|
| CORPO C | COD. EDI | | |
| DESTINAZIONE/USO: | MATERIALE : | | |
| | TIPO COSTR: | | |
| | COPERTURA: | | |
| | INFISSI: | | |
| | FINITURE: | | |
| SUP. COPERTA: | H: | COLORE1: | 2 |
| SUP. PORTIC.: | H: | CONSERVAZIONE: | |
| STRUTTURA PORTICO: | MATERIALE: | | |



| | | | |
|--------------------|-------------|----------------|---|
| CORPO D | COD. EDI | | |
| DESTINAZIONE/USO: | MATERIALE : | | |
| | TIPO COSTR: | | |
| | COPERTURA: | | |
| | INFISSI: | | |
| | FINITURE: | | |
| SUP. COPERTA: | H: | COLORE1: | 2 |
| SUP. PORTIC.: | H: | CONSERVAZIONE: | |
| STRUTTURA PORTICO: | MATERIALE: | | |




| | | | | | | | |
|-------------------|----------|----------------|---|--------------|---|-------------------|-------|
| SUPERFICI TOTALI: | COPERTA: | PAVIM. IMPERM: | 0 | PAVIM. PERM: | 0 | STRUT TEMPORANEE: | 43,81 |
|-------------------|----------|----------------|---|--------------|---|-------------------|-------|

| | | | | |
|--------------------|---|--------|-------------------------|-----------------------|
| DATA | COMUNE DI RAVENNA | | CODICE STRUTTURA | 03.004 |
| 18/11/2003 | AREA 6: PIANIFICAZIONE TERRITORIALE SERVIZIO PROGETTAZIONE URBANISTICA | | LOC | CASALBORSETTI-PRIMARO |
| RILEVATORI | CENSIMENTO STRUTTURE ARENILE | | VIA | CICERUACCHIO |
| GIUNCHI - MINGUZZI | | | CIVICO | 18 PARTE |
| AGGIORNAMENTO | Pagina 2 | | ZONA PIANO ARENILE 96: | B-B3 |
| | Pagina 3 | | CATASTO TERRENI RAVENNA | |
| PAGINA 1 | SEZIONE | FOGLIO | MAPPALE | |
| | S.A. | 31 | 270 | |

ELEMENTI COSTITUENTI L'INSIEME

| | | | |
|---------------|---------------|--------------------|-----------------------|
| DENOMINAZIONE | Bagno Kalipso | DESTINAZIONE D'USO | STABILIMENTO BALNEARE |
|---------------|---------------|--------------------|-----------------------|

| | | | |
|--------------------|----------------|--------------|---------|
| VINCOLI AMBIENTALI | DINAMICA COSTA | RIPASCIMENTO | TRATTO: |
|--------------------|----------------|--------------|---------|

| | | |
|---|---|--|
| <input checked="" type="checkbox"/> PAESISTICO LR 31/2000 | <input type="checkbox"/> RNS |  |
| -L.R. 27/88 | <input checked="" type="checkbox"/> IDROGEOLOGICO | |
| -L.R. 1497/39 | <input type="checkbox"/> SIC | |
| -L.R. 1039/39 | <input type="checkbox"/> ZPS | |
| -L.R. 431/85 | | |

| | | |
|-----------|-------------|-------|
| NOTE ZONA | AUTOSTRADA | >10KM |
| | STATALE | >1KM |
| | PROVINCIALE | >1KM |

| | | |
|--------------------------------------|------------------|-------------------|
| PRESENZA DI FILTRI E DIMENSIONAMENTO | ACCESSIBILITA' | MATERIALE RECINZ. |
| PINETA ALTEZZA | RECINZIONE | VEGETAZIONE |
| DUNA ALTEZZA | AREA RETROSTANTE | STATO: |
| RECINZIONE ALTEZZA | EDIFICATO | SUFFICIENTE |


| | | | | |
|-------------------------|--------|----------------|-----------|---------------|
| ACCESSIBILITA' SPIAGGIA | | | | |
| MODALITA' | NUMERO | PAVIMENTAZIONE | ACCESSI | CONCESSIONE |
| CARRABILE | 0 | | TIPOLOGIA | DIRETTO CONC. |
| PEDONALE | 0 | | PROPIETA' | |

| | | | | |
|---|-------------|-----------------|-----------|--------|
| PROTEZIONE DELLA COSTA | | | | |
| <input checked="" type="checkbox"/> DIFESE A MARE PARALLELE | DIST. COSTA | 122 | INTERASSE | 36,61 |
| | MATERIALE | MASSI IN PIETRA | TIPO | EMERSE |
| <input type="checkbox"/> DIFESE A MARE RADENTI | LUNGHEZZA | | MATERIALE | |
| <input type="checkbox"/> DIFESE A PENNELLO | LUNGHEZZA | | INTERASSE | |
| | MATERIALE | | TIPO | |

| | | | | | | | | |
|--------------------|------------------------------------|------------|----------------------------|--------|-------------|----------|------------|------|
| AREA DI PERTINENZA | | | | | | | | |
| PROPIETA' | DEM.MARITTIMO | N° CONCES. | 90/03 | INIZIO | 01/01/2002 | SCADENZA | 31/12/2007 | |
| CONCESSIONARIO | Soc. Forlivesi Lorenza e C. s.a.s. | | | P.I. | 01300160395 | | | |
| GESTORE | Forlivesi Lorenza | | | | | | | |
| SUPERFICIE MQ. | DIMENSI | | DISTANZA ALTRE CONCESSIONI | | | | | |
| 3108 | FRONTE | 40 | PROFONDITA' | 79 | NORD | 83,71 | SUD | 34,9 |

| | | | | | | |
|--------------------|--------------------------------------|-----------|-----|------------|---------|--|
| PROGETTO UNITARIO: | DELIBERA | 38920/435 | DEL | 30/07/2002 | COMMIT: | CSB COOP. STABILIMENTI CBR COOP BAGNINI |
| OGGETTO | RAZIONALIZZAZIONE CASALBORSETTI NORD | | | | | |

| | |
|---------------------------|---|
| TITOLI EDILIZI RILASCIATI | NOTE AREA DI PERTINENZA |
| | <p>NUMERO CABINE: 8, NUMERO DOCCE APERTE: 2 NUMERO DOCCE CHIUSE: 1, NUMERO LETTINI: 300 NUMERO SDRAI: 10, NUMERO OMBRELLONI: 80 NUMERO WC: 4, NUMERO LAVAPIEDI: 1 ATTIVITÀ: RISTORANTE, BEACH VOLLEY, PALLACANESTRO, RACCHETTONI, CORSI SUBACQUEI.</p> |



| |
|--------------------|
| DATA |
| 18/11/2003 |
| RILEVATORI |
| GIUNCHI - MINGUZZI |
| AGGIORNAMENTO |
| |
| PAGINA 2 |

COMUNE DI RAVENNA
 AREA 6: PIANIFICAZIONE TERRITORIALE
 SERVIZIO PROGETTAZIONE URBANISTICA

CENSIMENTO STRUTTURE ARENILE

| | | |
|--------------------------------|-----------------------|---------|
| CODICE STRUTTURA | 03.004 | |
| LOC | CASALBORSETTI-PRIMARO | |
| VIA | CICERUACCHIO | |
| CIVICO | 18 PARTE | |
| CATASTO TERRENI RAVENNA | | |
| SEZIONE | FOGLIO | MAPPALE |
| S.A. | 31 | 270 |

ELEMENTI COSTITUENTI L'INSIEME

| | | | |
|---------------|---------------|--------------------|-----------------------|
| DENOMINAZIONE | Bagno Kalipso | DESTINAZIONE D'USO | STABILIMENTO BALNEARE |
|---------------|---------------|--------------------|-----------------------|

SCHEMA STATO CONCESSIONATO

SCHEMA STATO RILEVATO

AREA DI SUPPORTO ALLA BALNEAZIONE

| | |
|------------------------|---|
| DESTINAZIONE D'USO | ACCESSIBILITA' |
| PARCHEGGIO MQ: 655 | <input type="checkbox"/> PRESENZA DI BARRIERE ARCHITETTONICHE |
| VERDE MQ: 170 | <input type="checkbox"/> PRESENZA DI DUNA IN AREA CONCESSIONATA |
| ATTREZ. SPORT. MQ: 515 | DIST. DUNAEDIF. / SCHEDA: / |
| SUP TEMPORANEE: 233,75 | RECINZIONE AREA: LEGNO |

FOTO AREA A SUPPORTO DELLA BALNEAZIONE



SUPERFICI IMPERMEABILI

| | |
|-------------------|-----------------|
| PAVIMENTATA MQ: 0 | PAVIMENTAZIONE: |
|-------------------|-----------------|

SUPERFICI PERMEABILI

| | |
|-----------------|--------------------------------------|
| PAVIMENTATA MQ: | PAVIMENTAZIONE: LASTRE GHIAIA LAVATA |
|-----------------|--------------------------------------|

PORZIONE DI PAVIMENTAZIONE IN LASTRE DI CEMENTO. AREA A PARCHEGGIO CON STRUTTURE PRECARIE IN METALLO INTERAMENTE NELL'AREA IN CONCESSIONE. PORZIONE DELL'AREA ATTREZZATURE SPORTIVE ESTERNE ALL'AREA DI CONCESSIONE.

| | |
|--------------|--------------------|
| N. CABINE: 8 | STATO: SUFFICIENTE |
|--------------|--------------------|

AREA DESTINATA ALLA BALNEAZIONE

| | | | |
|------------|-----------|----------------|-----------------|
| ATTIVITA': | OMBREGGIO | CAMPO SPORTIVO | AREA RICREATIVA |
|------------|-----------|----------------|-----------------|

SUPERFICI IMPERMEABILI

| | |
|-----------------|-----------------|
| PAVIMENTATA MQ: | PAVIMENTAZIONE: |
|-----------------|-----------------|

SUPERFICI PERMEABILI

| | |
|-----------------|--------------------------------------|
| PAVIMENTATA MQ: | PAVIMENTAZIONE: LASTRE GHIAIA LAVATA |
|-----------------|--------------------------------------|

| | |
|------------------|----------------------|
| N_OMBRELLONI: 80 | ATTERRAGGIO NATANTI: |
|------------------|----------------------|

| | | |
|--------------------|------------|------------|
| STATO: SUFFICIENTE | LARGHEZZA: | LUNGHEZZA: |
|--------------------|------------|------------|

PORZIONE DI PAVIMENTAZIONE IN LASTRE DI CEMENTO

FOTO AREA DESTINATA ALLA BALNEAZIONE



| DATI PIANO ARENILE 1996 | | ESISTENTE DA PROGETTO UNITARIO: | | DATI ULTIMA CONCESSIONE EDILIZIA: | | INTERVENTO CON PROGETTO UNITARIO: | |
|-------------------------|-----|---------------------------------|--------|-----------------------------------|---|-----------------------------------|-----|
| ESISTENTE: | 135 | STRUTTURE FISSE: | 207,11 | STRUTTURE FISSE: | 0 | INTERVENTO CON PROGETTO UNITARIO: | |
| INTERVENTO DIRETTO: | 210 | PAVIMENTAZIONI FISSE: | 0 | PAVIMENTAZIONI FISSE: | 0 | | |
| PROGETTO UNITARIO: | 230 | TOT. SUP. COPERTA: | 207,11 | TOT. SUP. COPERTA: | 0 | | 230 |

| |
|--------------------|
| DATA |
| 18/11/2003 |
| RILEVATORI |
| GIUNCHI - MINGUZZI |
| AGGIORNAMENTO |
| |
| PAGINA 3 |

| | | |
|--------------------------------|-----------------------|---------|
| CODICE STRUTTURA | 03.004 | |
| LOC | CASALBORSETTI-PRIMARO | |
| VIA | CICERUACCHIO | |
| CIVICO | 18 PARTE | |
| CATASTO TERRENI RAVENNA | | |
| SEZIONE | FOGLIO | MAPPALE |
| S.A. | 31 | 270 |

ELEMENTI COSTITUENTI L'INSIEME

| | | | |
|---------------|---------------|--------------------|-----------------------|
| DENOMINAZIONE | Bagno Kalipso | DESTINAZIONE D'USO | STABILIMENTO BALNEARE |
|---------------|---------------|--------------------|-----------------------|

| | | |
|--------------------|-------------|----------------|
| CORPO A | COD. EDI | 72552 |
| DESTINAZIONE/USO: | MATERIALE : | |
| | TIPO COSTR: | |
| | COPERTURA: | |
| | INFISSI: | |
| | FINITURE: | |
| SUP. COPERTA: | H: | COLORE1: |
| SUP. PORTIC.: | H: | CONSERVAZIONE: |
| STRUTTURA PORTICO: | MATERIALE: | |



| | | |
|--------------------|-------------|----------------|
| CORPO B | COD. EDI | 99999 |
| DESTINAZIONE/USO: | MATERIALE : | |
| | TIPO COSTR: | |
| | COPERTURA: | |
| | INFISSI: | |
| | FINITURE: | |
| SUP. COPERTA: | H: | COLORE1: |
| SUP. PORTIC.: | H: | CONSERVAZIONE: |
| STRUTTURA PORTICO: | MATERIALE: | |




| | | |
|--------------------|-------------|----------------|
| CORPO C | COD. EDI | 72647 |
| DESTINAZIONE/USO: | MATERIALE : | |
| | TIPO COSTR: | |
| | COPERTURA: | |
| | INFISSI: | |
| | FINITURE: | |
| SUP. COPERTA: | H: | COLORE1: |
| SUP. PORTIC.: | H: | CONSERVAZIONE: |
| STRUTTURA PORTICO: | MATERIALE: | |



| | | |
|--------------------|-------------|----------------|
| CORPO D | COD. EDI | 72455 |
| DESTINAZIONE/USO: | MATERIALE : | |
| | TIPO COSTR: | |
| | COPERTURA: | |
| | INFISSI: | |
| | FINITURE: | |
| SUP. COPERTA: | H: | COLORE1: |
| SUP. PORTIC.: | H: | CONSERVAZIONE: |
| STRUTTURA PORTICO: | MATERIALE: | |





| | | | | | |
|--------------------|--|--|--------------------------------|-----------------------|---------|
| DATA |  COMUNE DI RAVENNA AREA 6: PIANIFICAZIONE TERRITORIALE SERVIZIO PROGETTAZIONE URBANISTICA | | CODICE STRUTTURA | 03.005 | |
| 18/11/2003 | | | LOC | CASALBORSETTI-PRIMARO | |
| RILEVATORI | CENSIMENTO STRUTTURE ARENILE | | VIA | ORTOLANI | |
| GIUNCHI - MINGUZZI | | | CIVICO | 1 PARTE | |
| AGGIORNAMENTO | Pagina 2 | | ZONA PIANO ARENILE 96: | B-B3 | |
| | Pagina 3 | | CATASTO TERRENI RAVENNA | | |
| PAGINA 1 | | | SEZIONE | FOGLIO | MAPPALE |
| | | | S.A. | 31 | 272 |

ELEMENTI COSTITUENTI L'INSIEME

| | | | |
|---------------|-----------------|--------------------|-----------------------|
| DENOMINAZIONE | Bagno Due Torri | DESTINAZIONE D'USO | STABILIMENTO BALNEARE |
|---------------|-----------------|--------------------|-----------------------|

| | | | |
|--------------------|----------------|---------|---------|
| VINCOLI AMBIENTALI | DINAMICA COSTA | STABILE | TRATTO: |
|--------------------|----------------|---------|---------|

| | | | | |
|--|---|---|--|--|
| <input checked="" type="checkbox"/> PAESISTICO LR 31/2000 -L.R. 27/88 -L.R. 1497/39 -L.R. 1039/39 -L.R. 431/85 | <input type="checkbox"/> RNS <input checked="" type="checkbox"/> IDROGEOLOGICO <input type="checkbox"/> SIC <input type="checkbox"/> ZPS | CONNESSIONE RETI CICLABILE >300ML AUTOBUS <300ML PARCHEGGI <300ML AUTOSTRADA >10KM STATALE >1KM PROVINCIALE >1KM |  |  |
|--|---|---|--|--|

| | | |
|-----------|----------------|-------------------|
| NOTE ZONA | ACCESSIBILITA' | MATERIALE RECINZ. |
|-----------|----------------|-------------------|

| | | |
|--|------------------|-------------------|
| PRESENZA DI FILTRI E DIMENSIONAMENTO | ACCESSIBILITA' | MATERIALE RECINZ. |
| PINETA ALTEZZA <input type="text"/> LARGHEZZA <input type="text"/> | RECINZIONE | RETE METALLICA |
| DUNA ALTEZZA <input type="text"/> LARGHEZZA <input type="text"/> | AREA RETROSTANTE | STATO: |
| RECINZIONE ALTEZZA <input type="text"/> LARGHEZZA <input type="text"/> | EDIFICATO | SUFFICIENTE |

| |
|-------------------------|
| ACCESSIBILITA' SPIAGGIA |
|-------------------------|

| | | | | |
|-----------|--------|----------------|------------|---------------|
| MODALITA' | NUMERO | PAVIMENTAZIONE | ACCESSI | CONCESSIONE |
| CARRABILE | 0 | | TIPOLOGIA | DIRETTO CONC. |
| PEDONALE | 0 | | PROPRIETA' | |

| |
|------------------------|
| PROTEZIONE DELLA COSTA |
|------------------------|

| |
|---|
| <input checked="" type="checkbox"/> DIFESE A MARE PARALLELE DIST. COSTA <input type="text"/> 135 INTERASSE <input type="text"/> 42,32 MATERIALE <input type="text"/> MASSI IN PIETRA TIPO <input type="text"/> EMERSE <input type="checkbox"/> DIFESE A MARE RADENTI LUNGHEZZA <input type="text"/> MATERIALE <input type="text"/> TIPO <input type="text"/> <input type="checkbox"/> DIFESE A PENNELLO LUNGHEZZA <input type="text"/> INTERASSE <input type="text"/> MATERIALE <input type="text"/> TIPO <input type="text"/> |
|---|

| |
|--------------------|
| AREA DI PERTINENZA |
|--------------------|

| | | | | | | | | |
|----------------|---|------------|----------------------------|--------|-------------|----------|-----|------|
| PROPRIETA' | DEM.MARITTIMO | N° CONCES. | 17/02 | INIZIO | | SCADENZA | | |
| CONCESSIONARIO | Soc. Due Torri snc di D'Alba Franco e Maurizio e C. | | | P.I. | 01183270394 | | | |
| GESTORE | D'Alba Franco e D'Alba Maurizio | | | | | | | |
| SUPERFICIE MQ. | DIMENSI | | DISTANZA ALTRE CONCESSIONI | | | | | |
| 5340 | FRONTE | 60 | PROFONDITA' | 89 | NORD | 34,9 | SUD | 2380 |


| | | | | | | |
|--------------------|----------|-----------|-----|------------|---------|--|
| PROGETTO UNITARIO: | DELIBERA | 38920/435 | DEL | 30/07/2002 | COMMIT: | CSB COOP. STABILIMENTI CBR COOP BAGNINI |
|--------------------|----------|-----------|-----|------------|---------|--|

| | |
|---------|--------------------------------------|
| OGGETTO | RAZIONALIZZAZIONE CASALBORSETTI NORD |
|---------|--------------------------------------|

| | |
|---------------------------|-------------------------|
| TITOLI EDILIZI RILASCIATI | NOTE AREA DI PERTINENZA |
|---------------------------|-------------------------|

| |
|--|
| NUMERO CABINE: 7, NUMERO DOCCE APERTE: 2 NUMERO DOCCE CHIUSE: 1, NUMERO LETTINI: 250 NUMERO SDRAI: 7, NUMERO OMBRELLONI: 96 NUMERO WC: 4 ATTIVITA': RISTORANTE, BEACH VOLLEY, PALLACANESTRO, RACCHETTONI. |
|--|

| |
|--------------------|
| DATA |
| 18/11/2003 |
| RILEVATORI |
| GIUNCHI - MINGUZZI |
| AGGIORNAMENTO |
| |
| PAGINA 2 |



COMUNE DI RAVENNA

AREA 6: PIANIFICAZIONE TERRITORIALE
SERVIZIO PROGETTAZIONE URBANISTICA

CENSIMENTO STRUTTURE ARENILE

Pagina 1
Pagina 3

| | | |
|--------------------------------|-----------------------|---------|
| CODICE STRUTTURA | 03.005 | |
| LOC | CASALBORSETTI-PRIMARO | |
| VIA | ORTOLANI | |
| CIVICO | 1 PARTE | |
| CATASTO TERRENI RAVENNA | | |
| SEZIONE | FOGLIO | MAPPALE |
| S.A. | 31 | 272 |

ELEMENTI COSTITUENTI L'INSIEME

| | | | |
|---------------|-----------------|--------------------|-----------------------|
| DENOMINAZIONE | Bagno Due Torri | DESTINAZIONE D'USO | STABILIMENTO BALNEARE |
|---------------|-----------------|--------------------|-----------------------|

SCHEMA STATO CONCESSIONATO

SCHEMA STATO RILEVATO

AREA DI SUPPORTO ALLA BALNEAZIONE

| | |
|------------------------|--|
| DESTINAZIONE D'USO | ACCESSIBILITA' |
| PARCHEGGIO MQ: 570 | <input type="checkbox"/> PRESENZA DI BARRIERE ARCHITETTONICHE |
| VERDE MQ: 570 | <input checked="" type="checkbox"/> PRESENZA DI DUNA IN AREA CONCESSIONATA |
| ATTREZ. SPORT. MQ: 580 | DIST. DUNA EDIF. >5<10 SCHEDA: 03.801 |
| SUP TEMPORANEE: 84,10 | RECINZIONE AREA: RETE METALLICA |

FOTO AREA A SUPPORTO DELLA BALNEAZIONE



SUPERFICI IMPERMEABILI

| | |
|------------------------|---------------------------|
| PAVIMENTATA MQ: 112,53 | PAVIMENTAZIONE: GETTO CLS |
|------------------------|---------------------------|

SUPERFICI PERMEABILI

| | |
|-----------------|-------------------------------|
| PAVIMENTATA MQ: | PAVIMENTAZIONE: AUTOBLOCCANTI |
|-----------------|-------------------------------|

PRESENZA DI ALBERATURE:

| | |
|--------------|--------------------|
| N. CABINE: 7 | STATO: SUFFICIENTE |
|--------------|--------------------|

AREA DESTINATA ALLA BALNEAZIONE

ATTIVITA': OMBREGGIO CAMPO SPORTIVO AREA RICREATIVA

SUPERFICI IMPERMEABILI

| | |
|-----------------|-----------------|
| PAVIMENTATA MQ: | PAVIMENTAZIONE: |
|-----------------|-----------------|

SUPERFICI PERMEABILI

| | |
|-----------------|--------------------------------|
| PAVIMENTATA MQ: | PAVIMENTAZIONE: LASTRE CEMENTO |
|-----------------|--------------------------------|

N_OMBRELLONI: 96 ATTERRAGGIO NATANTI:


STATO: SUFFICIENTE LARGHEZZA: 0 LUNGHEZZA: 0

FOTO AREA DESTINATA ALLA BALNEAZIONE



| DATI PIANO ARENILE 1996 | | ESISTENTE DA PROGETTO UNITARIO: | | DATI ULTIMA CONCESSIONE EDILIZIA: | | INTERVENTO CON PROGETTO UNITARIO: | |
|-------------------------|-----|---------------------------------|--------|-----------------------------------|--------|-----------------------------------|--|
| ESISTENTE: | 185 | STRUTTURE FISSE: | 240,42 | STRUTTURE FISSE: | 240,42 | | |
| INTERVENTO DIRETTO: | 210 | PAVIMENTAZIONI FISSE: | 112,53 | PAVIMENTAZIONI FISSE: | 112,53 | | |
| PROGETTO UNITARIO: | 230 | TOT. SUP. COPERTA: | 352,95 | TOT. SUP. COPERTA: | 352,95 | 318 | |

| |
|--------------------|
| DATA |
| 18/11/2003 |
| RILEVATORI |
| GIUNCHI - MINGUZZI |
| AGGIORNAMENTO |
| |
| PAGINA 3 |



COMUNE DI RAVENNA

AREA 6: PIANIFICAZIONE TERRITORIALE E SERVIZIO PROGETTAZIONE URBANISTICA

CENSIMENTO STRUTTURE ARENILE

| | | |
|--------------------------------|-----------------------|---------|
| CODICE STRUTTURA | 03.005 | |
| LOC | CASALBORSETTI-PRIMARO | |
| VIA | ORTOLANI | |
| CIVICO | 1 PARTE | |
| CATASTO TERRENI RAVENNA | | |
| SEZIONE | FOGLIO | MAPPALE |
| S.A. | 31 | 272 |

ELEMENTI COSTITUENTI L'INSIEME

| | | | |
|---------------|-----------------|--------------------|-----------------------|
| DENOMINAZIONE | Bagno Due Torri | DESTINAZIONE D'USO | STABILIMENTO BALNEARE |
|---------------|-----------------|--------------------|-----------------------|

| | | | |
|--------------------|-------------|----------------|-------------|
| CORPO A | | COD. EDI | 71994 |
| DESTINAZIONE/USO: | MATERIALE : | | |
| | TIPO COSTR: | | |
| | COPERTURA: | | |
| | INFISSI: | | |
| | FINITURE: | | |
| SUP. COPERTA: | H: | COLORE1: | 2 |
| SUP. PORTIC.: | H: | CONSERVAZIONE: | SUFFICIENTE |
| STRUTTURA PORTICO: | MATERIALE: | | |



| | | | |
|--------------------|-------------|----------------|-------|
| CORPO B | | COD. EDI | 71993 |
| DESTINAZIONE/USO: | MATERIALE : | | |
| | TIPO COSTR: | | |
| | COPERTURA: | | |
| | INFISSI: | | |
| | FINITURE: | | |
| SUP. COPERTA: | H: | COLORE1: | 2 |
| SUP. PORTIC.: | H: | CONSERVAZIONE: | |
| STRUTTURA PORTICO: | MATERIALE: | | |




| | | | |
|--------------------|-------------|----------------|---|
| CORPO C | | COD. EDI | |
| DESTINAZIONE/USO: | MATERIALE : | | |
| | TIPO COSTR: | | |
| | COPERTURA: | | |
| | INFISSI: | | |
| | FINITURE: | | |
| SUP. COPERTA: | H: | COLORE1: | 2 |
| SUP. PORTIC.: | H: | CONSERVAZIONE: | |
| STRUTTURA PORTICO: | MATERIALE: | | |



| | | | |
|--------------------|-------------|----------------|---|
| CORPO D | | COD. EDI | |
| DESTINAZIONE/USO: | MATERIALE : | | |
| | TIPO COSTR: | | |
| | COPERTURA: | | |
| | INFISSI: | | |
| | FINITURE: | | |
| SUP. COPERTA: | H: | COLORE1: | 2 |
| SUP. PORTIC.: | H: | CONSERVAZIONE: | |
| STRUTTURA PORTICO: | MATERIALE: | | |





| | | | | | | |
|--------------------|--|--|------------------|-----------------------|------------------------|---------|
| DATA |  COMUNE DI RAVENNA AREA 6: PIANIFICAZIONE TERRITORIALE SERVIZIO PROGETTAZIONE URBANISTICA | | CODICE STRUTTURA | 03.006 | | |
| 18/11/2003 | | | LOC | CASALBORSETTI-PRIMARO | | |
| RILEVATORI | CENSIMENTO STRUTTURE ARENILE | | | VIA | SPALAZZI | |
| GIUNCHI - MINGUZZI | | | | CIVICO | PARTE | |
| AGGIORNAMENTO | Pagina 2 | | Pagina 3 | | ZONA PIANO ARENILE 96: | A-B1 |
| PAGINA 1 | CATASTO TERRENI RAVENNA | | | SEZIONE | FOGLIO | MAPPALE |
| | | | | S.A. | 53 | 11 |

ELEMENTI COSTITUENTI L'INSIEME

| | | | |
|---------------|---------------------|--------------------|-----------------------|
| DENOMINAZIONE | Bagno Fabio's Beach | DESTINAZIONE D'USO | STABILIMENTO BALNEARE |
|---------------|---------------------|--------------------|-----------------------|

| | | | |
|--------------------|----------------|---------|---------|
| VINCOLI AMBIENTALI | DINAMICA COSTA | STABILE | TRATTO: |
|--------------------|----------------|---------|---------|

| | | | | |
|--|---|---|--|--|
| <input checked="" type="checkbox"/> PAESISTICO LR 31/2000 -L.R. 27/88 -L.R. 1497/39 -L.R. 1039/39 -L.R. 431/85 | <input type="checkbox"/> RNS <input checked="" type="checkbox"/> IDROGEOLOGICO <input type="checkbox"/> SIC <input type="checkbox"/> ZPS | CONNESSIONE RETI CICLABILE <300ML AUTOBUS <300ML PARCHEGGI <300ML AUTOSTRADA >10KM STATALE >1KM PROVINCIALE >1KM |  |  |
|--|---|---|--|--|

| | | |
|-----------|----------------|-------------------|
| NOTE ZONA | ACCESSIBILITA' | MATERIALE RECINZ. |
|-----------|----------------|-------------------|

| | | |
|--------------------------------------|----------------|-------------------|
| PRESENZA DI FILTRI E DIMENSIONAMENTO | ACCESSIBILITA' | MATERIALE RECINZ. |
|--------------------------------------|----------------|-------------------|

| | | | | | |
|--------------------|---|-----------|-------|------------------|---------------|
| PINETA ALTEZZA | | LARGHEZZA | 244 | PINETA DUNA | / |
| DUNA ALTEZZA | 0 | LARGHEZZA | 18,76 | AREA RETROSTANTE | STATO: |
| RECINZIONE ALTEZZA | 0 | LARGHEZZA | 0 | CAMPEGGIO | INSUFFICIENTE |

| |
|-------------------------|
| ACCESSIBILITA' SPIAGGIA |
|-------------------------|

| | | | | |
|-----------|--------|----------------|-----------|---------------------|
| MODALITA' | NUMERO | PAVIMENTAZIONE | ACCESSI | CONCESSIONE |
| CARRABILE | 1 | STERRATO | TIPOLOGIA | NON ESCLUSIVO CONC. |
| PEDONALE | 0 | | PROPIETA' | DEM. OP. IDRAUL |

| |
|------------------------|
| PROTEZIONE DELLA COSTA |
|------------------------|

| | | | | | | | |
|---|-------|-----------|--------|-----------|-----------------|------|--------|
| <input type="checkbox"/> DIFESE A MARE PARALLELE | | | | | | | |
| DIST. COSTA | 0 | INTERASSE | 0 | MATERIALE | | TIPO | |
| <input type="checkbox"/> DIFESE A MARE RADENTI | | | | | | | |
| LUNGHEZZA | | MATERIALE | | TIPO | | | |
| <input checked="" type="checkbox"/> DIFESE A PENNELLO | | | | | | | |
| LUNGHEZZA | 92,23 | INTERASSE | 341,68 | MATERIALE | MASSI IN PIETRA | TIPO | EMERSE |

| |
|--------------------|
| AREA DI PERTINENZA |
|--------------------|

| | | | | | | | | |
|----------------|---------------|------------|----------------------------|--------|------|----------|-----|-------|
| PROPIETA' | DEM.MARITTIMO | N° CONCES. | | INIZIO | | SCADENZA | | |
| CONCESSIONARIO | | | | | | P.I. | | |
| GESTORE | | | | | | | | |
| SUPERFICIE MQ. | DIMENSI | | DISTANZA ALTRE CONCESSIONI | | | | | |
| 2250 | FRONTE | 30 | PROFONDITA' | 75 | NORD | 2380 | SUD | 28,12 |

| | | | | | | |
|--------------------|--|-----------|-----|------------|---------|--|
| PROGETTO UNITARIO: | DELIBERA | 20093/277 | DEL | 10/04/2001 | COMMIT: | CSB COOP. STABILIMENTI CBR COOP BAGNINI |
| OGGETTO | RAZIONALIZZAZIONE ARENILE MARINA ROMEA | | | | | |

| | |
|---------------------------|-------------------------|
| TITOLI EDILIZI RILASCIATI | NOTE AREA DI PERTINENZA |
|---------------------------|-------------------------|

| | |
|--|---|
| | NUMERO CABINE: 6, NUMERO DOCCE APERTE: 3 NUMERO DOCCE CHIUSE: 1, NUMERO LETTINI: 150 NUMERO OMBRELLONI: 45, NUMERO WC: 2 ATTIVITÀ : BEACH VOLLEY, RACCHETTONI. |
|--|---|

| |
|--------------------|
| DATA |
| 18/11/2003 |
| RILEVATORI |
| GIUNCHI - MINGUZZI |
| AGGIORNAMENTO |
| |
| PAGINA 2 |

COMUNE DI RAVENNA
 AREA 6: PIANIFICAZIONE TERRITORIALE
 SERVIZIO PROGETTAZIONE URBANISTICA

CENSIMENTO STRUTTURE ARENILE

| | | |
|--------------------------------|-----------------------|---------|
| CODICE STRUTTURA | 03.006 | |
| LOC | CASALBORSETTI-PRIMARO | |
| VIA | SPALAZZI | |
| CIVICO | PARTE | |
| CATASTO TERRENI RAVENNA | | |
| SEZIONE | FOGLIO | MAPPALE |
| S.A. | 53 | 11 |

ELEMENTI COSTITUENTI L'INSIEME


| | | | |
|---------------|---------------------|--------------------|-----------------------|
| DENOMINAZIONE | Bagno Fabio's Beach | DESTINAZIONE D'USO | STABILIMENTO BALNEARE |
|---------------|---------------------|--------------------|-----------------------|

| SCHEMA STATO CONCESSIONATO | SCHEMA STATO RILEVATO |
|----------------------------|-----------------------|
| | |

AREA DI SUPPORTO ALLA BALNEAZIONE

| | | |
|---|---|---|
| DESTINAZIONE D'USO PARCHEGGIO MQ: 590 VERDE MQ: 0 ATTREZ. SPORT. MQ: 573 SUP TEMPORANEE: 49,81 | ACCESSIBILITA' <input type="checkbox"/> PRESENZA DI BARRIERE ARCHITETTONICHE <input checked="" type="checkbox"/> PRESENZA DI DUNA IN AREA CONCESSIONATA DIST. DUNA/EDIF. 0 SCHEDA: 03.801 RECINZIONE AREA: LEGNO | FOTO AREA A SUPPORTO DELLA BALNEAZIONE  |
| SUPERFICI IMPERMEABILI PAVIMENTATA MQ: 0 PAVIMENTAZIONE: | | N. CABINE: 6 STATO: SUFFICIENTE |
| SUPERFICI PERMEABILI PAVIMENTATA MQ: PAVIMENTAZIONE: LASTRE CEMENTO | | |
| AREA A PARCHEGGIO ESTERNA ALL'AREA IN CONCESSIONE. | | |

AREA DESTINATA ALLA BALNEAZIONE

| | |
|---|---|
| ATTIVITA': OMBREGGIO CAMPO SPORTIVO AREA RICREATIVA | FOTO AREA DESTINATA ALLA BALNEAZIONE  |
| SUPERFICI IMPERMEABILI PAVIMENTATA MQ: PAVIMENTAZIONE: | |
| SUPERFICI PERMEABILI PAVIMENTATA MQ: PAVIMENTAZIONE: LASTRE CEMENTO | |
| N_OMBRELLONI: 45 ATTERRAGGIO NATANTI: | |
| STATO: SUFFICIENTE LARGHEZZA: 0 LUNGHEZZA: 0 | |

| DATI PIANO ARENILE 1996 | | ESISTENTE DA PROGETTO UNITARIO: | | DATI ULTIMA CONCESSIONE EDILIZIA: | | INTERVENTO CON PROGETTO UNITARIO: | |
|-------------------------|-----|---------------------------------|--------|-----------------------------------|---|-----------------------------------|-----|
| ESISTENTE: | 116 | STRUTTURE FISSE: | 141,88 | STRUTTURE FISSE: | 0 | INTERVENTO CON PROGETTO UNITARIO: | |
| INTERVENTO DIRETTO: | 210 | PAVIMENTAZIONI FISSE: | | PAVIMENTAZIONI FISSE: | 0 | | |
| PROGETTO UNITARIO: | 230 | TOT. SUP. COPERTA: | 141,88 | TOT. SUP. COPERTA: | 0 | | 230 |

| |
|--------------------|
| DATA |
| 18/11/2003 |
| RILEVATORI |
| GIUNCHI - MINGUZZI |
| AGGIORNAMENTO |
| |
| PAGINA 3 |

| | | |
|--------------------------------|-----------------------|---------|
| CODICE STRUTTURA | 03.006 | |
| LOC | CASALBORSETTI-PRIMARO | |
| VIA | SPALAZZI | |
| CIVICO | PARTE | |
| | | |
| CATASTO TERRENI RAVENNA | | |
| SEZIONE | FOGLIO | MAPPALE |
| S.A. | 53 | 11 |

ELEMENTI COSTITUENTI L'INSIEME

| | | | |
|---------------|---------------------|--------------------|-----------------------|
| DENOMINAZIONE | Bagno Fabio's Beach | DESTINAZIONE D'USO | STABILIMENTO BALNEARE |
|---------------|---------------------|--------------------|-----------------------|

| | | | | |
|--------------------|-------------|------------|----------------|-------------|
| CORPO A | COD. EDI | 72446 | | |
| DESTINAZIONE/USO: | MATERIALE : | | | |
| | TIPO COSTR: | | | |
| | COPERTURA: | | | |
| | INFISSI: | | | |
| | FINITURE: | | | |
| SUP. COPERTA: | H: | | COLORE1: | 2 |
| SUP. PORTIC.: | H: | | CONSERVAZIONE: | SUFFICIENTE |
| STRUTTURA PORTICO: | | MATERIALE: | | |



| | | | | |
|--------------------|-------------|------------|----------------|---|
| CORPO B | COD. EDI | 71956 | | |
| DESTINAZIONE/USO: | MATERIALE : | | | |
| | TIPO COSTR: | | | |
| | COPERTURA: | | | |
| | INFISSI: | | | |
| | FINITURE: | | | |
| SUP. COPERTA: | H: | | COLORE1: | 2 |
| SUP. PORTIC.: | H: | | CONSERVAZIONE: | |
| STRUTTURA PORTICO: | | MATERIALE: | | |




| | | | | |
|--------------------|-------------|------------|----------------|---|
| CORPO C | COD. EDI | 72633 | | |
| DESTINAZIONE/USO: | MATERIALE : | | | |
| | TIPO COSTR: | | | |
| | COPERTURA: | | | |
| | INFISSI: | | | |
| | FINITURE: | | | |
| SUP. COPERTA: | H: | | COLORE1: | 2 |
| SUP. PORTIC.: | H: | | CONSERVAZIONE: | |
| STRUTTURA PORTICO: | | MATERIALE: | | |



| | | | | |
|--------------------|-------------|------------|----------------|---|
| CORPO D | COD. EDI | | | |
| DESTINAZIONE/USO: | MATERIALE : | | | |
| | TIPO COSTR: | | | |
| | COPERTURA: | | | |
| | INFISSI: | | | |
| | FINITURE: | | | |
| SUP. COPERTA: | H: | | COLORE1: | 2 |
| SUP. PORTIC.: | H: | | CONSERVAZIONE: | |
| STRUTTURA PORTICO: | | MATERIALE: | | |





| | | | | | | | | |
|-------------------|----------|---|----------------|---|--------------|---|-------------------|-------|
| SUPERFICI TOTALI: | COPERTA: | 0 | PAVIM. IMPERM: | 0 | PAVIM. PERM: | 0 | STRUT TEMPORANEE: | 49,81 |
|-------------------|----------|---|----------------|---|--------------|---|-------------------|-------|

| | | | | | |
|--------------------|--|--|--------------------------------|-----------------------|---------|
| DATA |  COMUNE DI RAVENNA AREA 6: PIANIFICAZIONE TERRITORIALE SERVIZIO PROGETTAZIONE URBANISTICA | | CODICE STRUTTURA | 03.007 | |
| 18/11/2003 | | | LOC | CASALBORSETTI-PRIMARO | |
| RILEVATORI | CENSIMENTO STRUTTURE ARENILE | | VIA | SPALAZZI | |
| GIUNCHI - MINGUZZI | | | CIVICO | 0 PARTE | |
| AGGIORNAMENTO | Pagina 2 | | ZONA PIANO ARENILE 96: | A-B1 | |
| | Pagina 3 | | CATASTO TERRENI RAVENNA | | |
| PAGINA 1 | | | SEZIONE | FOGLIO | MAPPALE |
| | | | S.A. | 53 | 0 |

ELEMENTI COSTITUENTI L'INSIEME

| | | | |
|---------------|------------|--------------------|-------------|
| DENOMINAZIONE | Bar Lamone | DESTINAZIONE D'USO | CHIOSCO-BAR |
|---------------|------------|--------------------|-------------|

| | | | |
|--------------------|----------------|---------|---------|
| VINCOLI AMBIENTALI | DINAMICA COSTA | STABILE | TRATTO: |
|--------------------|----------------|---------|---------|

| | | | | |
|--|---|---|--|--|
| <input checked="" type="checkbox"/> PAESISTICO LR 31/2000 -L.R. 27/88 -L.R. 1497/39 -L.R. 1039/39 -L.R. 431/85 | <input type="checkbox"/> RNS <input checked="" type="checkbox"/> IDROGEOLOGICO <input type="checkbox"/> SIC <input type="checkbox"/> ZPS | CONNESSIONE RETI CICLABILE <300ML AUTOBUS <300ML PARCHEGGI <300ML AUTOSTRADA >10KM STATALE >1KM PROVINCIALE >1KM |  |  |
|--|---|---|--|--|

| | |
|-----------|--|
| NOTE ZONA | |
|-----------|--|

| | | |
|--------------------------------------|----------------|-------------------|
| PRESENZA DI FILTRI E DIMENSIONAMENTO | ACCESSIBILITA' | MATERIALE RECINZ. |
|--------------------------------------|----------------|-------------------|

| | | | | | | |
|------------|---------|---|-----------|---|-------------------------|---------------|
| PINETA | ALTEZZA | 0 | LARGHEZZA | 0 | / | / |
| DUNA | ALTEZZA | 0 | LARGHEZZA | 0 | AREA RETROSTANTE | STATO: |
| RECINZIONE | ALTEZZA | 0 | LARGHEZZA | 0 | CAMPEGGIO | INSUFFICIENTE |

| |
|-------------------------|
| ACCESSIBILITA' SPIAGGIA |
|-------------------------|

| | | | | |
|-----------|--------|----------------|-----------|-----------------------|
| MODALITA' | NUMERO | PAVIMENTAZIONE | ACCESSI | CONCESSIONE |
| CARRABILE | 1 | STERRATO | TIPOLOGIA | NON ESCLUSIVO CONC. 0 |
| PEDONALE | 0 | | PROPIETA' | DEM. OP. IDRAUL |

| |
|------------------------|
| PROTEZIONE DELLA COSTA |
|------------------------|

| |
|--|
| <input type="checkbox"/> DIFESE A MARE PARALLELE |
| DIST. COSTA 0 INTERASSE 0 MATERIALE TIPO |
| <input type="checkbox"/> DIFESE A MARE RADENTI |
| LUNGHEZZA MATERIALE TIPO |
| <input checked="" type="checkbox"/> DIFESE A PENNELLO |
| LUNGHEZZA 92,23 INTERASSE 341,68 MATERIALE MASSI IN PIETRA TIPO EMERSE |

| |
|--------------------|
| AREA DI PERTINENZA |
|--------------------|

| | | | | |
|----------------|---|------------|----------------------------|-------------|
| PROPIETA' | DEM.MARITTIMO | N° CONCES. | INIZIO | SCADENZA |
| CONCESSIONARIO | Soc. Mas. Ve. di Dal Fiume Cesaretta e C s.n.c. | | P.I. | 00560000390 |
| GESTORE | Dal Fiume Cesaretta | | | |
| SUPERFICIE MQ. | DIMENSI | | DISTANZA ALTRE CONCESSIONI | |
| 414,12 | FRONTE | 14,5 | PROFONDITA' | 32,15 |
| | NORD | 28,12 | SUD | 175,33 |

| | | | | | | |
|--------------------|--|-----------|-----|------------|---------|--|
| PROGETTO UNITARIO: | DELIBERA | 20093/277 | DEL | 10/04/2001 | COMMIT: | CSB COOP. STABILIMENTI CBR COOP BAGNINI |
| OGGETTO | RAZIONALIZZAZIONE ARENILE MARINA ROMEA | | | | | |

| | |
|---------------------------|-------------------------|
| TITOLI EDILIZI RILASCIATI | NOTE AREA DI PERTINENZA |
|---------------------------|-------------------------|

| | |
|--|--|
| | |
|--|--|

| |
|--------------------|
| DATA |
| 18/11/2003 |
| RILEVATORI |
| GIUNCHI - MINGUZZI |
| AGGIORNAMENTO |
| |
| PAGINA 2 |

COMUNE DI RAVENNA
 AREA 6: PIANIFICAZIONE TERRITORIALE
 SERVIZIO PROGETTAZIONE URBANISTICA

CENSIMENTO STRUTTURE ARENILE

| | | |
|--------------------------------|-----------------------|---------|
| CODICE STRUTTURA | 03.007 | |
| LOC | CASALBORSETTI-PRIMARO | |
| VIA | SPALAZZI | |
| CIVICO | 0 PARTE | |
| CATASTO TERRENI RAVENNA | | |
| SEZIONE | FOGLIO | MAPPALE |
| S.A. | 53 | 0 |

ELEMENTI COSTITUENTI L'INSIEME

| | | | |
|---------------|------------|--------------------|-------------|
| DENOMINAZIONE | Bar Lamone | DESTINAZIONE D'USO | CHIOSCO-BAR |
|---------------|------------|--------------------|-------------|

SCHEMA STATO CONCESSIONATO

SCHEMA STATO RILEVATO

AREA DI SUPPORTO ALLA BALNEAZIONE

| | |
|-----------------------|---|
| DESTINAZIONE D'USO | ACCESSIBILITA' |
| PARCHEGGIO MQ: 590 | <input type="checkbox"/> PRESENZA DI BARRIERE ARCHITETTONICHE |
| VERDE MQ: 0 | <input type="checkbox"/> PRESENZA DI DUNA IN AREA CONCESSIONATA |
| ATTREZ. SPORT. MQ: 0 | DIST. DUNA/EDIF. >10 SCHEDA: 03.801 |
| SUP TEMPORANEE: 34,65 | RECINZIONE AREA: |

FOTO AREA A SUPPORTO DELLA BALNEAZIONE



SUPERFICI IMPERMEABILI

| | |
|-----------------------|---------------------------|
| PAVIMENTATA MQ: 57,19 | PAVIMENTAZIONE: GETTO CLS |
|-----------------------|---------------------------|

SUPERFICI PERMEABILI

| | |
|-------------------|--------------------------------|
| PAVIMENTATA MQ: 0 | PAVIMENTAZIONE: LASTRE CEMENTO |
|-------------------|--------------------------------|

AREA A PARCHEGGIO ESTERNA ALL'AREA IN CONCESSIONE.

| | |
|--------------|--------------------|
| N. CABINE: 0 | STATO: SUFFICIENTE |
|--------------|--------------------|

AREA DESTINATA ALLA BALNEAZIONE

ATTIVITA':

SUPERFICI IMPERMEABILI

| | |
|-------------------|-----------------|
| PAVIMENTATA MQ: 0 | PAVIMENTAZIONE: |
|-------------------|-----------------|

SUPERFICI PERMEABILI

| | |
|-------------------|-----------------|
| PAVIMENTATA MQ: 0 | PAVIMENTAZIONE: |
|-------------------|-----------------|

| | |
|-----------------|----------------------|
| N_OMBRELLONI: 0 | ATTERRAGGIO NATANTI: |
|-----------------|----------------------|

| | | |
|--------------------|--------------|--------------|
| STATO: SUFFICIENTE | LARGHEZZA: 0 | LUNGHEZZA: 0 |
|--------------------|--------------|--------------|

FOTO AREA DESTINATA ALLA BALNEAZIONE



| DATI PIANO ARENILE 1996 | | ESISTENTE DA PROGETTO UNITARIO: | | DATI ULTIMA CONCESSIONE EDILIZIA: | | INTERVENTO CON PROGETTO UNITARIO: | |
|-------------------------|----|---------------------------------|-------|-----------------------------------|-------|-----------------------------------|----|
| ESISTENTE: | 55 | STRUTTURE FISSE: | 67,81 | STRUTTURE FISSE: | 20 | INTERVENTO CON PROGETTO UNITARIO: | |
| INTERVENTO DIRETTO: | 70 | PAVIMENTAZIONI FISSE: | 0 | PAVIMENTAZIONI FISSE: | 57,19 | | |
| PROGETTO UNITARIO: | 70 | TOT. SUP. COPERTA: | 67,81 | TOT. SUP. COPERTA: | 77,19 | | 70 |

| |
|--------------------|
| DATA |
| 18/11/2003 |
| RILEVATORI |
| GIUNCHI - MINGUZZI |
| AGGIORNAMENTO |
| |
| PAGINA 3 |

| | | |
|--------------------------------|-----------------------|---------|
| CODICE STRUTTURA | 03.007 | |
| LOC | CASALBORSETTI-PRIMARO | |
| VIA | SPALAZZI | |
| CIVICO | 0 PARTE | |
| CATASTO TERRENI RAVENNA | | |
| SEZIONE | FOGLIO | MAPPALE |
| S.A. | 53 | 0 |

ELEMENTI COSTITUENTI L'INSIEME

| | | | |
|---------------|------------|--------------------|-------------|
| DENOMINAZIONE | Bar Lamone | DESTINAZIONE D'USO | CHIOSCO-BAR |
|---------------|------------|--------------------|-------------|

| | | | |
|--------------------|-------------|------------------|-------------|
| CORPO A | COD. EDI | 71957 | |
| DESTINAZIONE/USO: | MATERIALE : | | |
| | TIPO COSTR: | | |
| | COPERTURA: | | |
| | INFISSI: | | |
| | FINITURE: | | |
| SUP. COPERTA: | 20 H: | 0 COLORE1: | 2 |
| SUP. PORTIC.: | 0 H: | 0 CONSERVAZIONE: | SUFFICIENTE |
| STRUTTURA PORTICO: | | MATERIALE: | |



| | | | |
|--------------------|-------------|------------------|---|
| CORPO B | COD. EDI | | |
| DESTINAZIONE/USO: | MATERIALE : | | |
| | TIPO COSTR: | | |
| | COPERTURA: | | |
| | INFISSI: | | |
| | FINITURE: | | |
| SUP. COPERTA: | 0 H: | 0 COLORE1: | 2 |
| SUP. PORTIC.: | 0 H: | 0 CONSERVAZIONE: | |
| STRUTTURA PORTICO: | | MATERIALE: | |




| | | | |
|--------------------|-------------|------------------|---|
| CORPO C | COD. EDI | | |
| DESTINAZIONE/USO: | MATERIALE : | | |
| | TIPO COSTR: | | |
| | COPERTURA: | | |
| | INFISSI: | | |
| | FINITURE: | | |
| SUP. COPERTA: | 0 H: | 0 COLORE1: | 2 |
| SUP. PORTIC.: | 0 H: | 0 CONSERVAZIONE: | |
| STRUTTURA PORTICO: | | MATERIALE: | |



| | | | |
|--------------------|-------------|------------------|---|
| CORPO D | COD. EDI | | |
| DESTINAZIONE/USO: | MATERIALE : | | |
| | TIPO COSTR: | | |
| | COPERTURA: | | |
| | INFISSI: | | |
| | FINITURE: | | |
| SUP. COPERTA: | 0 H: | 0 COLORE1: | 2 |
| SUP. PORTIC.: | 0 H: | 0 CONSERVAZIONE: | |
| STRUTTURA PORTICO: | | MATERIALE: | |





| | | | | | | |
|--------------------|--|--|------------------|--------------|------------------------|---------|
| DATA |  COMUNE DI RAVENNA AREA 6: PIANIFICAZIONE TERRITORIALE SERVIZIO PROGETTAZIONE URBANISTICA | | CODICE STRUTTURA | 04.001 | | |
| 22/01/2004 | | | LOC | MARINA ROMEA | | |
| RILEVATORI | CENSIMENTO STRUTTURE ARENILE | | | VIA | VIALE ITALIA | |
| GIUNCHI - MINGUZZI | | | | CIVICO | 301 | PARTE |
| AGGIORNAMENTO | Pagina 2 | | Pagina 3 | | ZONA PIANO ARENILE 96: | A-B1 |
| PAGINA 1 | CATASTO TERRENI RAVENNA | | | SEZIONE | FOGLIO | MAPPALE |
| | | | | S.A. | 53 | 254 |

ELEMENTI COSTITUENTI L'INSIEME

| | | | |
|---------------|---------------------|--------------------|-----------------------|
| DENOMINAZIONE | Bagno Boca Barranca | DESTINAZIONE D'USO | STABILIMENTO BALNEARE |
|---------------|---------------------|--------------------|-----------------------|

| | | | |
|--------------------|----------------|----------|---------|
| VINCOLI AMBIENTALI | DINAMICA COSTA | EROSIONE | TRATTO: |
|--------------------|----------------|----------|---------|

| | | | | |
|--|--|---|--|--|
| <input checked="" type="checkbox"/> PAESISTICO LR 31/2000 -L.R. 27/88 -L.R. 1497/39 -L.R. 1039/39 -L.R. 431/85 | <input type="checkbox"/> RNS <input checked="" type="checkbox"/> IDROGEOLOGICO <input checked="" type="checkbox"/> SIC <input type="checkbox"/> ZPS | CONNESSIONE RETI CICLABILE <300ML AUTOBUS <300ML PARCHEGGI <300ML AUTOSTRADA >10KM STATALE >1KM PROVINCIALE >1KM |  |  |
|--|--|---|--|--|

| | |
|-----------|--|
| NOTE ZONA | |
|-----------|--|

| | | |
|--------------------------------------|----------------|-------------------|
| PRESENZA DI FILTRI E DIMENSIONAMENTO | ACCESSIBILITA' | MATERIALE RECINZ. |
|--------------------------------------|----------------|-------------------|

| | | | | | |
|--------------------|-----|-----------|-----|-------------------|----------------|
| PINETA ALTEZZA | | LARGHEZZA | 245 | PINETA RECINZIONE | RETE METALLICA |
| DUNA ALTEZZA | | LARGHEZZA | 0 | AREA RETROSTANTE | STATO: |
| RECINZIONE ALTEZZA | 1,2 | LARGHEZZA | 0 | PINETA | BUONO |

| |
|-------------------------|
| ACCESSIBILITA' SPIAGGIA |
|-------------------------|

| | | | | |
|-----------|--------|----------------|------------|---------------------|
| MODALITA' | NUMERO | PAVIMENTAZIONE | ACCESSI | CONCESSIONE |
| CARRABILE | 1 | ASFALTATO | TIPOLOGIA | NON ESCLUSIVO CONC. |
| PEDONALE | 0 | | PROPRIETA' | DEM. FORESTALE |

| |
|------------------------|
| PROTEZIONE DELLA COSTA |
|------------------------|

| | | | | | |
|---|-----------|-----------|-----------|-----------------|------|
| <input type="checkbox"/> DIFESE A MARE PARALLELE | | | | | |
| DIST. COSTA | INTERASSE | MATERIALE | TIPO | | |
| <input type="checkbox"/> DIFESE A MARE RADENTI | | | | | |
| LUNGHEZZA | MATERIALE | TIPO | | | |
| <input checked="" type="checkbox"/> DIFESE A PENNELLO | | | | | |
| LUNGHEZZA | 128 | INTERASSE | MATERIALE | MASSI IN PIETRA | TIPO |

| |
|--------------------|
| AREA DI PERTINENZA |
|--------------------|

| | | | | | | | | |
|----------------|--|------------|----------------------------|----------|-------------|--------|-----|--------|
| PROPRIETA' | DEM.MARITTIMO | N° CONCES. | INIZIO | SCADENZA | | | | |
| CONCESSIONARIO | per Soc. Ebano s.n.c. di Venturini Cinzia e C. | | | P.I. | 02031210392 | | | |
| GESTORE | Venturini Cinzia | | | | | | | |
| SUPERFICIE MQ. | DIMENSI | | DISTANZA ALTRE CONCESSIONI | | | | | |
| 2975 | FRONTE | 35 | PROFONDITA' | 85 | NORD | 175,33 | SUD | 134,82 |

| | | | | | | |
|--------------------|--|-----------|-----|------------|---------|--|
| PROGETTO UNITARIO: | DELIBERA | 20093/277 | DEL | 10/04/2001 | COMMIT: | CSB COOP. STABILIMENTI CBR COOP BAGNINI |
| OGGETTO | RAZIONALIZZAZIONE ARENILE MARINA ROMEA | | | | | |

| | |
|---------------------------|-------------------------|
| TITOLI EDILIZI RILASCIATI | NOTE AREA DI PERTINENZA |
|---------------------------|-------------------------|

| | |
|--|---|
| | EX CORTO MALTESE. PRIMO STABILIMENTO BALNEARE DI MARINA ROMEA. RISTORAZIONE ANCHE NEL PERIODO INVERNALE. DUNA A SUD ADIACENTE L'EDIFICIO. CABINE N. 17, DOCCE APERTE 3 E 2 CHIUSE, 160 LETTINI, 48 OMBRELLONI E 8 8 W.C. STRUTTURA COMPRESA TRA DUE DUNE. |
|--|---|

| |
|--------------------|
| DATA |
| 22/01/2004 |
| RILEVATORI |
| GIUNCHI - MINGUZZI |
| AGGIORNAMENTO |
| |
| PAGINA 2 |


COMUNE DI RAVENNA
 AREA 6: PIANIFICAZIONE TERRITORIALE
 SERVIZIO PROGETTAZIONE URBANISTICA

CENSIMENTO STRUTTURE ARENILE

| | | | |
|--------------------------------|--------------|---------|--|
| CODICE STRUTTURA | 04.001 | | |
| LOC | MARINA ROMEA | | |
| VIA | VIALE ITALIA | | |
| CIVICO | 301 | PARTE | |
| CATASTO TERRENI RAVENNA | | | |
| SEZIONE | FOGLIO | MAPPALE | |
| S.A. | 53 | 254 | |

ELEMENTI COSTITUENTI L'INSIEME

| | | | |
|---------------|---------------------|--------------------|-----------------------|
| DENOMINAZIONE | Bagno Boca Barranca | DESTINAZIONE D'USO | STABILIMENTO BALNEARE |
|---------------|---------------------|--------------------|-----------------------|

SCHEMA STATO CONCESSIONATO

SCHEMA STATO RILEVATO

AREA DI SUPPORTO ALLA BALNEAZIONE

| | |
|------------------------|--|
| DESTINAZIONE D'USO | ACCESSIBILITA' |
| PARCHEGGIO MQ: 1261 | <input type="checkbox"/> PRESENZA DI BARRIERE ARCHITETTONICHE |
| VERDE MQ: 0 | <input checked="" type="checkbox"/> PRESENZA DI DUNA IN AREA CONCESSIONATA |
| ATTREZ. SPORT. MQ: 400 | DIST. DUNA EDIF. < 5 SCHEDA: 04.802 |
| SUP TEMPORANEE: 0,00 | RECINZIONE AREA: CEMENTO |

FOTO AREA A SUPPORTO DELLA BALNEAZIONE



SUPERFICI IMPERMEABILI

| | |
|------------------------|---------------------------|
| PAVIMENTATA MQ: 268,53 | PAVIMENTAZIONE: GETTO CLS |
|------------------------|---------------------------|

SUPERFICI PERMEABILI

| | |
|-----------------|--------------------------------|
| PAVIMENTATA MQ: | PAVIMENTAZIONE: LASTRE CEMENTO |
|-----------------|--------------------------------|

AREA A PARCHEGGIO CON PORZIONE ESTERNA ALL'AREA IN CONCESSIONE.

| | |
|---------------|--------------------|
| N. CABINE: 17 | STATO: SUFFICIENTE |
|---------------|--------------------|

AREA DESTINATA ALLA BALNEAZIONE

| | | | |
|------------|-----------|----------------|-----------------|
| ATTIVITA': | OMBREGGIO | CAMPO SPORTIVO | AREA RICREATIVA |
|------------|-----------|----------------|-----------------|

SUPERFICI IMPERMEABILI

| | |
|-----------------|-----------------|
| PAVIMENTATA MQ: | PAVIMENTAZIONE: |
|-----------------|-----------------|

SUPERFICI PERMEABILI

| | |
|-----------------|--------------------------------|
| PAVIMENTATA MQ: | PAVIMENTAZIONE: LASTRE CEMENTO |
|-----------------|--------------------------------|

| | |
|------------------|----------------------|
| N_OMBRELLONI: 48 | ATTERRAGGIO NATANTI: |
|------------------|----------------------|

| | | |
|--------------------|--------------|------------|
| STATO: SUFFICIENTE | LARGHEZZA: 0 | LUNGHEZZA: |
|--------------------|--------------|------------|

FOTO AREA DESTINATA ALLA BALNEAZIONE



| DATI PIANO ARENILE 1996 | | ESISTENTE DA PROGETTO UNITARIO: | | DATI ULTIMA CONCESSIONE EDILIZIA: | | INTERVENTO CON PROGETTO UNITARIO: | |
|-------------------------|-----|---------------------------------|---------|-----------------------------------|---------|-----------------------------------|--|
| ESISTENTE: | 990 | STRUTTURE FISSE: | 752,85 | STRUTTURE FISSE: | 752,85 | | |
| INTERVENTO DIRETTO: | 990 | PAVIMENTAZIONI FISSE: | 268,53 | PAVIMENTAZIONI FISSE: | 268,53 | | |
| PROGETTO UNITARIO: | 990 | TOT. SUP. COPERTA: | 1021,38 | TOT. SUP. COPERTA: | 1021,38 | | |

| |
|--------------------|
| DATA |
| 22/01/2004 |
| RILEVATORI |
| GIUNCHI - MINGUZZI |
| AGGIORNAMENTO |
| |
| PAGINA 3 |


COMUNE DI RAVENNA
 AREA 6: PIANIFICAZIONE TERRITORIALE E
 SERVIZIO PROGETTAZIONE URBANISTICA

CENSIMENTO STRUTTURE ARENILE

| | | | |
|--------------------------------|--------------|---------|--|
| CODICE STRUTTURA | 04.001 | | |
| LOC | MARINA ROMEA | | |
| VIA | VIALE ITALIA | | |
| CIVICO | 301 | PARTE | |
| CATASTO TERRENI RAVENNA | | | |
| SEZIONE | FOGLIO | MAPPALE | |
| S.A. | 53 | 254 | |

ELEMENTI COSTITUENTI L'INSIEME

| | | | |
|----------------------|---------------------|---------------------------|-----------------------|
| DENOMINAZIONE | Bagno Boca Barranca | DESTINAZIONE D'USO | STABILIMENTO BALNEARE |
|----------------------|---------------------|---------------------------|-----------------------|

| | | | |
|---------------------------|--------------------|-------------------|----------------|
| CORPO A | | COD. EDI | 72634 |
| DESTINAZIONE/USO: | MATERIALE : | CEMENTO ARMATO | |
| RISTORANTE | TIPO COSTR: | IN OPERA | |
| CABINA | COPERTURA: | DUE FALDE | |
| MAGAZZINO | INFISSI: | LEGN.ALLUM.MET. | |
| SERVIZIO IGIENICO | FINITURE: | INTONACATO | |
| SUP. COPERTA: | 752,85 | H: | 4,5 |
| COLORE1: | BIANCO | 2 | |
| SUP. PORTIC.: | | H: | |
| CONSERVAZIONE: | SUFFICIENTE | | |
| STRUTTURA PORTICO: | FISSA | MATERIALE: | CEMENTO ARMATO |



| | | | |
|---------------------------|--------------------|-------------------|--|
| CORPO B | | COD. EDI | |
| DESTINAZIONE/USO: | MATERIALE : | | |
| | TIPO COSTR: | | |
| | COPERTURA: | | |
| | INFISSI: | | |
| | FINITURE: | | |
| SUP. COPERTA: | | H: | |
| COLORE1: | | 2 | |
| SUP. PORTIC.: | | H: | |
| CONSERVAZIONE: | | | |
| STRUTTURA PORTICO: | | MATERIALE: | |




| | | | |
|---------------------------|--------------------|-------------------|--|
| CORPO C | | COD. EDI | |
| DESTINAZIONE/USO: | MATERIALE : | | |
| | TIPO COSTR: | | |
| | COPERTURA: | | |
| | INFISSI: | | |
| | FINITURE: | | |
| SUP. COPERTA: | | H: | |
| COLORE1: | | 2 | |
| SUP. PORTIC.: | | H: | |
| CONSERVAZIONE: | | | |
| STRUTTURA PORTICO: | | MATERIALE: | |



| | | | |
|---------------------------|--------------------|-------------------|--|
| CORPO D | | COD. EDI | |
| DESTINAZIONE/USO: | MATERIALE : | | |
| | TIPO COSTR: | | |
| | COPERTURA: | | |
| | INFISSI: | | |
| | FINITURE: | | |
| SUP. COPERTA: | | H: | |
| COLORE1: | | 2 | |
| SUP. PORTIC.: | | H: | |
| CONSERVAZIONE: | | | |
| STRUTTURA PORTICO: | | MATERIALE: | |





| | | | | | |
|--------------------|--|--|--------------------------------|--------------|---------|
| DATA |  COMUNE DI RAVENNA AREA 6: PIANIFICAZIONE TERRITORIALE SERVIZIO PROGETTAZIONE URBANISTICA | | CODICE STRUTTURA | 04.002 | |
| 22/01/2004 | | | LOC | MARINA ROMEA | |
| RILEVATORI | CENSIMENTO STRUTTURE ARENILE | | VIA | VIALE ITALIA | |
| GIUNCHI - MINGUZZI | | | CIVICO | 6 | PARTE |
| AGGIORNAMENTO | Pagina 2 | | ZONA PIANO ARENILE 96: | A-B4 | |
| PAGINA 1 | Pagina 3 | | CATASTO TERRENI RAVENNA | | |
| | | | SEZIONE | FOGLIO | MAPPALE |
| | | | S.A. | 53 | |

ELEMENTI COSTITUENTI L'INSIEME

| | | | |
|---------------|----------------|--------------------|-----------------------|
| DENOMINAZIONE | Bagno Mercurio | DESTINAZIONE D'USO | STABILIMENTO BALNEARE |
|---------------|----------------|--------------------|-----------------------|

| | | | |
|--------------------|----------------|----------|---------|
| VINCOLI AMBIENTALI | DINAMICA COSTA | EROSIONE | TRATTO: |
|--------------------|----------------|----------|---------|

| | | | | |
|--|--|---|--|--|
| <input checked="" type="checkbox"/> PAESISTICO LR 31/2000 -L.R. 27/88 -L.R. 1497/39 -L.R. 1039/39 -L.R. 431/85 | <input type="checkbox"/> RNS <input checked="" type="checkbox"/> IDROGEOLOGICO <input checked="" type="checkbox"/> SIC <input type="checkbox"/> ZPS | CONNESSIONE RETI CICLABILE <300ML AUTOBUS <300ML PARCHEGGI <300ML AUTOSTRADA >10KM STATALE >1KM PROVINCIALE >1KM |  |  |
|--|--|---|--|--|

| | |
|-----------|--|
| NOTE ZONA | |
|-----------|--|

| | | |
|--------------------------------------|----------------|-------------------|
| PRESENZA DI FILTRI E DIMENSIONAMENTO | ACCESSIBILITA' | MATERIALE RECINZ. |
|--------------------------------------|----------------|-------------------|

| | | | | | |
|--------------------|-----|-----------|-----|-------------------|----------------|
| PINETA ALTEZZA | | LARGHEZZA | 261 | PINETA RECINZIONE | RETE METALLICA |
| DUNA ALTEZZA | | LARGHEZZA | 0 | AREA RETROSTANTE | STATO: |
| RECINZIONE ALTEZZA | 1,2 | LARGHEZZA | 0 | PINETA | BUONO |

| |
|-------------------------|
| ACCESSIBILITA' SPIAGGIA |
|-------------------------|

| | | | | |
|-----------|--------|----------------|-----------|---------------------|
| MODALITA' | NUMERO | PAVIMENTAZIONE | ACCESSI | CONCESSIONE |
| CARRABILE | 1 | ASFALTATO | TIPOLOGIA | NON ESCLUSIVO CONC. |
| PEDONALE | 0 | | PROPIETA' | DEM. FORESTALE |

| |
|------------------------|
| PROTEZIONE DELLA COSTA |
|------------------------|

| | | | |
|--|-----------|-----------|------|
| <input type="checkbox"/> DIFESE A MARE PARALLELE | | | |
| DIST. COSTA | INTERASSE | MATERIALE | TIPO |
| <input type="checkbox"/> DIFESE A MARE RADENTI | | | |
| LUNGHEZZA | MATERIALE | TIPO | |
| <input type="checkbox"/> DIFESE A PENNELLO | | | |
| LUNGHEZZA | INTERASSE | MATERIALE | TIPO |

| |
|--------------------|
| AREA DI PERTINENZA |
|--------------------|

| | | | | | | | | |
|----------------|---------------|----------------------------|-----------------|--------|----------|--------|-----|-------|
| PROPIETA' | DEM.MARITTIMO | N° CONCES. | 7/02 | INIZIO | SCADENZA | | | |
| CONCESSIONARIO | Cenni Catia | P.I. | NNCTA63E43E289A | | | | | |
| GESTORE | Cenni Catia | | | | | | | |
| SUPERFICIE MQ. | DIMENSI | DISTANZA ALTRE CONCESSIONI | | | | | | |
| 3665 | FRONTE | 50 | PROFONDITA' | 74 | NORD | 134,82 | SUD | 45,78 |

| | | | | | | |
|--------------------|--|-----------|-----|------------|---------|--|
| PROGETTO UNITARIO: | DELIBERA | 20093/277 | DEL | 10/04/2001 | COMMIT: | CSB COOP. STABILIMENTI CBR COOP BAGNINI |
| OGGETTO | RAZIONALIZZAZIONE ARENILE MARINA ROMEA | | | | | |

| | |
|---------------------------|-------------------------|
| TITOLI EDILIZI RILASCIATI | NOTE AREA DI PERTINENZA |
|---------------------------|-------------------------|

| | |
|--|--|
| | NUMERO DI CABINE 10, DOCCE APERTE N.3 E N.2 CHIUSE, N.250 LETTINI, 5 SDRAI, 60 OMBRELLONINI, 3 W.C. E UN LAVAPIEDI. RISTORANTE ESTIVO. ATTIVITA': BEACH VOLLEY, PALLACANESTROO, E RACCHETTONI. PRESENZA DI VEGETAZIONE NELL'AREA IN CONCESSIONE. STRUTTURA COMPRESA TRA DUE DUNE. |
|--|--|

| |
|--------------------|
| DATA |
| 22/01/2004 |
| RILEVATORI |
| GIUNCHI - MINGUZZI |
| AGGIORNAMENTO |
| |
| PAGINA 2 |



COMUNE DI RAVENNA

AREA 6: PIANIFICAZIONE TERRITORIALE
SERVIZIO PROGETTAZIONE URBANISTICA

CENSIMENTO STRUTTURE ARENILE

Pagina 1
Pagina 3

| | | | |
|--------------------------------|--------------|---------|---|
| CODICE STRUTTURA | 04.002 | | |
| LOC | MARINA ROMEA | | |
| VIA | VIALE ITALIA | | |
| CIVICO | 6 | PARTE | B |
| CATASTO TERRENI RAVENNA | | | |
| SEZIONE | FOGLIO | MAPPALE | |
| S.A. | 53 | | |

ELEMENTI COSTITUENTI L'INSIEME

| | | | |
|---------------|----------------|--------------------|-----------------------|
| DENOMINAZIONE | Bagno Mercurio | DESTINAZIONE D'USO | STABILIMENTO BALNEARE |
|---------------|----------------|--------------------|-----------------------|

SCHEMA STATO CONCESSIONATO

SCHEMA STATO RILEVATO

AREA DI SUPPORTO ALLA BALNEAZIONE

| | |
|------------------------|--|
| DESTINAZIONE D'USO | ACCESSIBILITA' |
| PARCHEGGIO MQ: 476 | <input type="checkbox"/> PRESENZA DI BARRIERE ARCHITETTONICHE |
| VERDE MQ: 105 | <input checked="" type="checkbox"/> PRESENZA DI DUNA IN AREA CONCESSIONATA |
| ATTREZ. SPORT. MQ: 306 | DIST. DUNA EDIF. < 5 SCHEDA: 04.802 |
| SUP TEMPORANEE: 76,00 | RECINZIONE AREA: LEGNO |

FOTO AREA A SUPPORTO DELLA BALNEAZIONE



SUPERFICI IMPERMEABILI

| | |
|-------------------|-----------------|
| PAVIMENTATA MQ: 0 | PAVIMENTAZIONE: |
|-------------------|-----------------|

SUPERFICI PERMEABILI

| | |
|-----------------|--------------------------------|
| PAVIMENTATA MQ: | PAVIMENTAZIONE: LASTRE CEMENTO |
|-----------------|--------------------------------|

AREA A PARCHEGGIO CON PORZIONE ESTERNA ALL'AREA IN CONCESSIONE. SOLAMENTE UNA PORZIONE DELL'AREA RETROSTANTE E RECINTATA.

| | |
|---------------|--------------------|
| N. CABINE: 10 | STATO: SUFFICIENTE |
|---------------|--------------------|

AREA DESTINATA ALLA BALNEAZIONE

| | |
|----------------------|-----------------|
| ATTIVITA': OMBREGGIO | AREA RICREATIVA |
|----------------------|-----------------|

SUPERFICI IMPERMEABILI

| | |
|-----------------|-----------------|
| PAVIMENTATA MQ: | PAVIMENTAZIONE: |
|-----------------|-----------------|

SUPERFICI PERMEABILI

| | |
|-----------------|--------------------------------|
| PAVIMENTATA MQ: | PAVIMENTAZIONE: LASTRE CEMENTO |
|-----------------|--------------------------------|

| | |
|------------------|----------------------|
| N_OMBRELLONI: 60 | ATTERRAGGIO NATANTI: |
|------------------|----------------------|

| | | |
|--------------------|------------|------------|
| STATO: SUFFICIENTE | LARGHEZZA: | LUNGHEZZA: |
|--------------------|------------|------------|

FOTO AREA DESTINATA ALLA BALNEAZIONE



| DATI PIANO ARENILE 1996 | | ESISTENTE DA PROGETTO UNITARIO: | | DATI ULTIMA CONCESSIONE EDILIZIA: | | INTERVENTO CON PROGETTO UNITARIO: | |
|-------------------------|-----|---------------------------------|--------|-----------------------------------|---|-----------------------------------|-----|
| ESISTENTE: | 470 | STRUTTURE FISSE: | 248,52 | STRUTTURE FISSE: | 0 | INTERVENTO CON PROGETTO UNITARIO: | |
| INTERVENTO DIRETTO: | 365 | PAVIMENTAZIONI FISSE: | 0 | PAVIMENTAZIONI FISSE: | 0 | | |
| PROGETTO UNITARIO: | 400 | TOT. SUP. COPERTA: | 248,52 | TOT. SUP. COPERTA: | 0 | | 230 |

| |
|--------------------|
| DATA |
| 22/01/2004 |
| RILEVATORI |
| GIUNCHI - MINGUZZI |
| AGGIORNAMENTO |
| |
| PAGINA 3 |


COMUNE DI RAVENNA
 AREA 6: PIANIFICAZIONE TERRITORIALE E
 SERVIZIO PROGETTAZIONE URBANISTICA

CENSIMENTO STRUTTURE ARENILE

| | | |
|--------------------------------|--------------|---------|
| CODICE STRUTTURA | 04.002 | |
| LOC | MARINA ROMEA | |
| VIA | VIALE ITALIA | |
| CIVICO | 6 PARTE B | |
| CATASTO TERRENI RAVENNA | | |
| SEZIONE | FOGLIO | MAPPALE |
| S.A. | 53 | |

ELEMENTI COSTITUENTI L'INSIEME

| | | | |
|---------------|----------------|--------------------|-----------------------|
| DENOMINAZIONE | Bagno Mercurio | DESTINAZIONE D'USO | STABILIMENTO BALNEARE |
|---------------|----------------|--------------------|-----------------------|

| | | | |
|--------------------|-------------|----------------|----------------------------|
| CORPO A | | COD. EDI | 72635 |
| DESTINAZIONE/USO: | MATERIALE : | CEMENTO ARMATO | |
| BAR RISTORO | TIPO COSTR: | PREFABBRICATA | |
| MAGAZZINO | COPERTURA: | PIANA | |
| | INFISSI: | ALLUM.METAL. | |
| | FINITURE: | INTONACATO | |
| SUP. COPERTA: | H: | 3,5 | COLORE1: GIALLO 2 VERDE |
| SUP. PORTIC.: | H: | | CONSERVAZIONE: SUFFICIENTE |
| STRUTTURA PORTICO: | MATERIALE: | | |



| | | | |
|--------------------|-------------|----------------|----------------------------|
| CORPO B | | COD. EDI | 71961 |
| DESTINAZIONE/USO: | MATERIALE : | CEMENTO ARMATO | |
| SERVIZIO IGIENICO | TIPO COSTR: | PREFABBRICATA | |
| CABINA | COPERTURA: | UNA FALDA | |
| | INFISSI: | LEGNO | |
| | FINITURE: | INTONACATO | |
| SUP. COPERTA: | H: | 2,5 | COLORE1: GIALLO 2 VERDE |
| SUP. PORTIC.: | H: | | CONSERVAZIONE: SUFFICIENTE |
| STRUTTURA PORTICO: | MATERIALE: | | |



| | | | |
|--------------------|-------------|----------------|----------------------------|
| CORPO C | | COD. EDI | 71962 |
| DESTINAZIONE/USO: | MATERIALE : | CEMENTO ARMATO | |
| CABINA | TIPO COSTR: | PREFABBRICATA | |
| | COPERTURA: | UNA FALDA | |
| | INFISSI: | LEGNO | |
| | FINITURE: | INTONACATO | |
| SUP. COPERTA: | H: | 2,5 | COLORE1: GIALLO 2 VERDE |
| SUP. PORTIC.: | H: | | CONSERVAZIONE: SUFFICIENTE |
| STRUTTURA PORTICO: | MATERIALE: | | |



| | | | |
|--------------------|-------------|----------|----------------|
| CORPO D | | COD. EDI | |
| DESTINAZIONE/USO: | MATERIALE : | | |
| | TIPO COSTR: | | |
| | COPERTURA: | | |
| | INFISSI: | | |
| | FINITURE: | | |
| SUP. COPERTA: | H: | | COLORE1: 2 |
| SUP. PORTIC.: | H: | | CONSERVAZIONE: |
| STRUTTURA PORTICO: | MATERIALE: | | |



| | | | | | |
|--------------------|--|--|--------------------------------|--------------|---------|
| DATA |  COMUNE DI RAVENNA AREA 6: PIANIFICAZIONE TERRITORIALE SERVIZIO PROGETTAZIONE URBANISTICA | | CODICE STRUTTURA | 04.003 | |
| 22/01/2004 | | | LOC | MARINA ROMEA | |
| RILEVATORI | CENSIMENTO STRUTTURE ARENILE | | VIA | VIALE ITALIA | |
| GIUNCHI - MINGUZZI | | | CIVICO | 8 PARTE | |
| AGGIORNAMENTO | Pagina 2 | | ZONA PIANO ARENILE 96: | A-B4 | |
| | Pagina 3 | | CATASTO TERRENI RAVENNA | | |
| PAGINA 1 | | | SEZIONE | FOGLIO | MAPPALE |
| | | | S.A. | 80 | |

ELEMENTI COSTITUENTI L'INSIEME

| | | | |
|---------------|-------------|--------------------|-----------------------|
| DENOMINAZIONE | Bagno Diana | DESTINAZIONE D'USO | STABILIMENTO BALNEARE |
|---------------|-------------|--------------------|-----------------------|

VINCOLI AMBIENTALI

- PAESISTICO LR 31/2000
- L.R. 27/88
- L.R. 1497/39
- L.R. 1039/39
- L.R. 431/85
- RNS
- IDROGEOLOGICO
- SIC
- ZPS

DINAMICA COSTA

CONNESSIONE RETI

CICLABILE <300ML

AUTOBUS <300ML

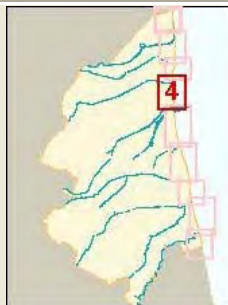
PARCHEGGI <300ML

AUTOSTRADA >10KM


STATALE >1KM

PROVINCIALE >1KM

EROSIONE



TRATTO:



NOTE ZONA

PRESENZA DI FILTRI E DIMENSIONAMENTO

| | | | | | | |
|------------|---------|-----|-----------|-----|-------------------------|----------------|
| PINETA | ALTEZZA | | LARGHEZZA | 264 | PINETA RECINZIONE | RETE METALLICA |
| DUNA | ALTEZZA | | LARGHEZZA | 0 | AREA RETROSTANTE | STATO: |
| RECINZIONE | ALTEZZA | 1,2 | LARGHEZZA | 0 | PINETA | BUONO |

ACCESSIBILITA' SPIAGGIA

| MODALITA' | NUMERO | PAVIMENTAZIONE | ACCESSI | CONCESSIONE |
|-----------|--------|----------------|-----------|---------------------|
| CARRABILE | 1 | ASFALTATO | TIPOLOGIA | NON ESCLUSIVO CONC. |
| PEDONALE | 0 | | PROPIETA' | DEM. FORESTALE |

PROTEZIONE DELLA COSTA

DIFESE A MARE PARALLELE

DIST. COSTA INTERASSE MATERIALE TIPO

DIFESE A MARE RADENTI

LUNGHEZZA MATERIALE TIPO

DIFESE A PENNELLO

LUNGHEZZA INTERASSE MATERIALE TIPO

AREA DI PERTINENZA

PROPIETA' DEM.MARITTIMO N° CONCES. 44/01 INIZIO SCADENZA

CONCESSIONARIO Stella Giovanni P.I.

GESTORE Stella Giovanni

SUPERFICIE MQ. DIMENSI DISTANZA ALTRE CONCESSIONI

2800 FRONTE 40 PROFONDITA' 75 NORD 45,78 SUD 41,29

PROGETTO UNITARIO: DELIBERA 20093/277 DEL 10/04/2001 COMMIT: CSB COOP. STABILIMENTI

OGGETTO RAZIONALIZZAZIONE ARENILE MARINA ROMEA CBR COOP BAGNINI

TITOLI EDILIZI RILASCIATI

| |
|--|
| |
|--|

NOTE AREA DI PERTINENZA

NUMERO DI CABINE 10, DOCCE APERTE N. 2 E N.1 CHIUSE, N. 200 LETTINI, 5 SDRAI, 50 OMBRELLONI, 3 W.C. E 1 LAVAPIEDI. RISTORAZIONE ESTIVA. ATTIVITA': BEACH VOLLEY, RACCHETTONI. PARCHEGGIO IN AREA CONCESSIONATA. STRUTTURA COMPRESA TRA DUE DUNE.

| |
|--------------------|
| DATA |
| 22/01/2004 |
| RILEVATORI |
| GIUNCHI - MINGUZZI |
| AGGIORNAMENTO |
| |
| PAGINA 2 |

| | | |
|--------------------------------|--------------|---------|
| CODICE STRUTTURA | 04.003 | |
| LOC | MARINA ROMEA | |
| VIA | VIALE ITALIA | |
| CIVICO | 8 PARTE | |
| CATASTO TERRENI RAVENNA | | |
| SEZIONE | FOGLIO | MAPPALE |
| S.A. | 80 | |

CENSIMENTO STRUTTURE ARENILE

ELEMENTI COSTITUENTI L'INSIEME

| | | | |
|---------------|-------------|--------------------|-----------------------|
| DENOMINAZIONE | Bagno Diana | DESTINAZIONE D'USO | STABILIMENTO BALNEARE |
|---------------|-------------|--------------------|-----------------------|

| | |
|-----------------------------------|------------------------------|
| SCHEMA STATO CONCESSIONATO | SCHEMA STATO RILEVATO |
| | |

AREA DI SUPPORTO ALLA BALNEAZIONE

| | | |
|---|--|--|
| DESTINAZIONE D'USO | ACCESSIBILITA' | FOTO AREA A SUPPORTO DELLA BALNEAZIONE |
| PARCHEGGIO MQ: 732 | <input type="checkbox"/> PRESENZA DI BARRIERE ARCHITETTONICHE |  |
| VERDE MQ: 0 | <input checked="" type="checkbox"/> PRESENZA DI DUNA IN AREA CONCESSIONATA | |
| ATTREZ. SPORT. MQ: 200 | DIST. DUNA/EDIF. >10 SCHEDA: 04.804 | |
| SUP TEMPORANEE: 81,05 | RECINZIONE AREA: CEMENTO | |
| SUPERFICI IMPERMEABILI PAVIMENTATA MQ: 0 PAVIMENTAZIONE: | | |
| SUPERFICI PERMEABILI PAVIMENTATA MQ: PAVIMENTAZIONE: LASTRE CEMENTO | | |
| AREA A PARCHEGGIO CON PORZIONE ESTERNA ALL'AREA IN CONCESSIONE. PRESENZA DI ALBERATURE. | | N. CABINE: 10 STATO: SUFFICIENTE |

AREA DESTINATA ALLA BALNEAZIONE

| | | | | |
|---|-------------|----------------------|-----------------|--|
| ATTIVITA': | OMBREGGIO | CAMPO SPORTIVO | AREA RICREATIVA | FOTO AREA DESTINATA ALLA BALNEAZIONE |
| SUPERFICI IMPERMEABILI PAVIMENTATA MQ: PAVIMENTAZIONE: | | | |  |
| SUPERFICI PERMEABILI PAVIMENTATA MQ: PAVIMENTAZIONE: LASTRE CEMENTO | | | | |
| N_OMBRELLONI: | 50 | ATTERRAGGIO NATANTI: | | |
| STATO: | SUFFICIENTE | LARGHEZZA: | 0 LUNGHEZZA: 0 | |
| | | | | |

| | | | |
|--------------------------------|--|--|--|
| DATI PIANO ARENILE 1996 | ESISTENTE DA PROGETTO UNITARIO: | DATI ULTIMA CONCESSIONE EDILIZIA: | INTERVENTO CON PROGETTO UNITARIO: |
| ESISTENTE: 156 | STRUTTURE FISSE: 158,64 | STRUTTURE FISSE: 158,64 | |
| INTERVENTO DIRETTO: 210 | PAVIMENTAZIONI FISSE: 0 | PAVIMENTAZIONI FISSE: 0 | |
| PROGETTO UNITARIO: 230 | TOT. SUP. COPERTA: 158,64 | TOT. SUP. COPERTA: 158,64 | 230 |

| |
|--------------------|
| DATA |
| 22/01/2004 |
| RILEVATORI |
| GIUNCHI - MINGUZZI |
| AGGIORNAMENTO |
| |
| PAGINA 3 |


COMUNE DI RAVENNA
 AREA 6: PIANIFICAZIONE TERRITORIALE E
 SERVIZIO PROGETTAZIONE URBANISTICA

CENSIMENTO STRUTTURE ARENILE

| | | |
|--------------------------------|--------------|---------|
| CODICE STRUTTURA | 04.003 | |
| LOC | MARINA ROMEA | |
| VIA | VIALE ITALIA | |
| CIVICO | 8 PARTE | |
| CATASTO TERRENI RAVENNA | | |
| SEZIONE | FOGLIO | MAPPALE |
| S.A. | 80 | |

ELEMENTI COSTITUENTI L'INSIEME

| | | | |
|---------------|-------------|--------------------|-----------------------|
| DENOMINAZIONE | Bagno Diana | DESTINAZIONE D'USO | STABILIMENTO BALNEARE |
|---------------|-------------|--------------------|-----------------------|

| | | | |
|--------------------|-------------|------------------|----------------|
| CORPO A | | COD. EDI | 72539 |
| DESTINAZIONE/USO: | MATERIALE : | CEMENTO ARMATO | |
| BAR RISTORO | TIPO COSTR: | PREFABBRICATA | |
| MAGAZZINO | COPERTURA: | DUE FALDE | |
| | INFISSI: | LEGNO, ALLUMINIO | |
| | FINITURE: | INTONACATO | |
| SUP. COPERTA: | 104,79 | H: | 3,7 |
| | | COLORE1: | BIANCO 2 ROSSO |
| SUP. PORTIC.: | 51,54 | H: | 3 |
| | | CONSERVAZIONE: | SUFFICIENTE |
| STRUTTURA PORTICO: | REMOVIBILE | MATERIALE: | LEGNO |



| | | | |
|--------------------|-------------|----------------|----------------|
| CORPO B | | COD. EDI | 71963 |
| DESTINAZIONE/USO: | MATERIALE : | CEMENTO ARMATO | |
| SERVIZIO IGIENICO | TIPO COSTR: | PREFABBRICATA | |
| CABINA | COPERTURA: | UNA FALDA | |
| | INFISSI: | LEGNO | |
| | FINITURE: | INTONACATO | |
| SUP. COPERTA: | 53,55 | H: | 2,7 |
| | | COLORE1: | BIANCO 2 ROSSO |
| SUP. PORTIC.: | | H: | |
| | | CONSERVAZIONE: | SUFFICIENTE |
| STRUTTURA PORTICO: | | MATERIALE: | |




| | | | |
|--------------------|-------------|----------------|--|
| CORPO C | | COD. EDI | |
| DESTINAZIONE/USO: | MATERIALE : | | |
| | TIPO COSTR: | | |
| | COPERTURA: | | |
| | INFISSI: | | |
| | FINITURE: | | |
| SUP. COPERTA: | | H: | |
| | | COLORE1: | |
| SUP. PORTIC.: | | H: | |
| | | CONSERVAZIONE: | |
| STRUTTURA PORTICO: | | MATERIALE: | |



| | | | |
|--------------------|-------------|----------------|--|
| CORPO D | | COD. EDI | |
| DESTINAZIONE/USO: | MATERIALE : | | |
| | TIPO COSTR: | | |
| | COPERTURA: | | |
| | INFISSI: | | |
| | FINITURE: | | |
| SUP. COPERTA: | | H: | |
| | | COLORE1: | |
| SUP. PORTIC.: | | H: | |
| | | CONSERVAZIONE: | |
| STRUTTURA PORTICO: | | MATERIALE: | |



| | | | | | |
|--------------------|--|--|--------------------------------|--------------|---------|
| DATA |  COMUNE DI RAVENNA AREA 6: PIANIFICAZIONE TERRITORIALE SERVIZIO PROGETTAZIONE URBANISTICA | | CODICE STRUTTURA | 04.004 | |
| 14/04/2004 | | | LOC | MARINA ROMEA | |
| RILEVATORI | CENSIMENTO STRUTTURE ARENILE | | VIA | VIALE ITALIA | |
| GIUNCHI - MINGUZZI | | | CIVICO | 10 | PARTE |
| AGGIORNAMENTO | Pagina 2 | | ZONA PIANO ARENILE 96: | A-B4 | |
| | Pagina 3 | | CATASTO TERRENI RAVENNA | | |
| PAGINA 1 | | | SEZIONE | FOGLIO | MAPPALE |
| | | | S.A. | 80 | |

ELEMENTI COSTITUENTI L'INSIEME

| | | | |
|---------------|----------------|--------------------|-----------------------|
| DENOMINAZIONE | Bagno Carolina | DESTINAZIONE D'USO | STABILIMENTO BALNEARE |
|---------------|----------------|--------------------|-----------------------|

VINCOLI AMBIENTALI

- PAESISTICO LR 31/2000
- L.R. 27/88
- L.R. 1497/39
- L.R. 1039/39
- L.R. 431/85
- RNS
- IDROGEOLOGICO
- SIC
- ZPS

DINAMICA COSTA

CONNESSIONE RETI

CICLABILE <300ML

AUTOBUS <300ML

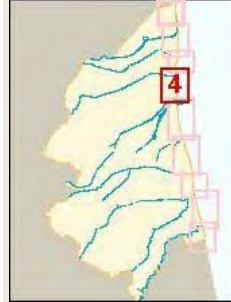
PARCHEGGI <300ML

AUTOSTRADA >10KM


STATALE >1KM

PROVINCIALE >1KM

EROSIONE



TRATTO:



NOTE ZONA

PRESENZA DI FILTRI E DIMENSIONAMENTO

| | | | | | | |
|------------|---------|-----|-----------|-----|-------------------------|----------------|
| PINETA | ALTEZZA | | LARGHEZZA | 266 | PINETA RECINZIONE | RETE METALLICA |
| DUNA | ALTEZZA | | LARGHEZZA | 0 | AREA RETROSTANTE | STATO: |
| RECINZIONE | ALTEZZA | 1,2 | LARGHEZZA | 0 | PINETA | BUONO |

ACCESSIBILITA' SPIAGGIA

| MODALITA' | NUMERO | PAVIMENTAZIONE | ACCESSI | CONCESSIONE |
|-----------|--------|----------------|--------------------------|-------------|
| CARRABILE | 1 | ASFALTATO | TIPOLOGIA NON ESCLUSIVO | CONC. |
| PEDONALE | 0 | | PROPIETA' DEM. FORESTALE | |

PROTEZIONE DELLA COSTA

DIFESE A MARE PARALLELE

DIST. COSTA INTERASSE MATERIALE TIPO

DIFESE A MARE RADENTI

LUNGHEZZA MATERIALE TIPO

DIFESE A PENNELLO

LUNGHEZZA INTERASSE MATERIALE TIPO

AREA DI PERTINENZA

PROPIETA' DEM.MARITTIMO N° CONCES. 21/01 INIZIO SCADENZA

CONCESSIONARIO Soc. Bagno Carolina di Tassi Barbara e C. s.n.c. P.I.

GESTORE Tassi Barbara

SUPERFICIE MQ. DIMENSI DISTANZA ALTRE CONCESSIONI

2850 FRONTE 30 PROFONDITA' 95 NORD 41,29 SUD 45,92

PROGETTO UNITARIO: DELIBERA 20093/277 DEL 10/04/2001 COMMIT: CSB COOP. STABILIMENTI


OGGETTO RAZIONALIZZAZIONE ARENILE MARINA ROMEA CBR COOP BAGNINI

TITOLI EDILIZI RILASCIATI

NOTE AREA DI PERTINENZA

Numero Cabine: 10 Numero docce aperte: 2
 Numero docce chiuse: 3 Numero lettini: 200
 Numero sdrai: 10 Numero ombrelloni: 50
 Numero WC: 4
 Attività: Ristorante, Beach volley, Racchettoni.
 Struttura compresa tra due dune.

| |
|--------------------|
| DATA |
| 14/04/2004 |
| RILEVATORI |
| GIUNCHI - MINGUZZI |
| AGGIORNAMENTO |
| |
| PAGINA 2 |



COMUNE DI RAVENNA

AREA 6: PIANIFICAZIONE TERRITORIALE
SERVIZIO PROGETTAZIONE URBANISTICA

CENSIMENTO STRUTTURE ARENILE

Pagina 1
Pagina 3

| | | |
|--------------------------------|--------------|---------|
| CODICE STRUTTURA | 04.004 | |
| LOC | MARINA ROMEA | |
| VIA | VIALE ITALIA | |
| CIVICO | 10 PARTE | |
| CATASTO TERRENI RAVENNA | | |
| SEZIONE | FOGLIO | MAPPALE |
| S.A. | 80 | |

ELEMENTI COSTITUENTI L'INSIEME

| | | | |
|---------------|----------------|--------------------|-----------------------|
| DENOMINAZIONE | Bagno Carolina | DESTINAZIONE D'USO | STABILIMENTO BALNEARE |
|---------------|----------------|--------------------|-----------------------|

SCHEMA STATO CONCESSIONATO

SCHEMA STATO RILEVATO

AREA DI SUPPORTO ALLA BALNEAZIONE

| | |
|------------------------|---|
| DESTINAZIONE D'USO | ACCESSIBILITA' |
| PARCHEGGIO MQ: 880 | <input type="checkbox"/> PRESENZA DI BARRIERE ARCHITETTONICHE |
| VERDE MQ: 0 | <input type="checkbox"/> PRESENZA DI DUNA IN AREA CONCESSIONATA |
| ATTREZ. SPORT. MQ: 400 | DIST. DUNA EDIF. >10 SCHEDA: 04.804 |
| SUP TEMPORANEE: 90,76 | RECINZIONE AREA: CEMENTO |

FOTO AREA A SUPPORTO DELLA BALNEAZIONE



SUPERFICI IMPERMEABILI

| | |
|-----------------|-----------------|
| PAVIMENTATA MQ: | PAVIMENTAZIONE: |
|-----------------|-----------------|

SUPERFICI PERMEABILI

| | |
|-----------------|--------------------------------|
| PAVIMENTATA MQ: | PAVIMENTAZIONE: LASTRE CEMENTO |
|-----------------|--------------------------------|

PARCHEGGIO ESTERNO ALL'AREA IN CONCESSIONE SIA DESTRA CHE A SINISTRA DELLA STRUTTURA.

| | |
|---------------|--------------------|
| N. CABINE: 10 | STATO: SUFFICIENTE |
|---------------|--------------------|

AREA DESTINATA ALLA BALNEAZIONE

| | | | |
|------------|-----------|----------------|-----------------|
| ATTIVITA': | OMBREGGIO | CAMPO SPORTIVO | AREA RICREATIVA |
|------------|-----------|----------------|-----------------|

SUPERFICI IMPERMEABILI

| | |
|-----------------|-----------------|
| PAVIMENTATA MQ: | PAVIMENTAZIONE: |
|-----------------|-----------------|

SUPERFICI PERMEABILI

| | |
|-----------------|--------------------------------|
| PAVIMENTATA MQ: | PAVIMENTAZIONE: LASTRE CEMENTO |
|-----------------|--------------------------------|

| | |
|--------------------|---------------------------|
| N_OMBRELLONI: 50 | ATTERRAGGIO NATANTI: |
| STATO: SUFFICIENTE | LARGHEZZA: 0 LUNGHEZZA: 0 |

FOTO AREA DESTINATA ALLA BALNEAZIONE



| DATI PIANO ARENILE 1996 | | ESISTENTE DA PROGETTO UNITARIO: | | DATI ULTIMA CONCESSIONE EDILIZIA: | | INTERVENTO CON PROGETTO UNITARIO: | |
|-------------------------|-----|---------------------------------|--------|-----------------------------------|---|-----------------------------------|-----|
| ESISTENTE: | 160 | STRUTTURE FISSE: | 201,86 | STRUTTURE FISSE: | 0 | INTERVENTO CON PROGETTO UNITARIO: | |
| INTERVENTO DIRETTO: | 210 | PAVIMENTAZIONI FISSE: | | PAVIMENTAZIONI FISSE: | 0 | | |
| PROGETTO UNITARIO: | 230 | TOT. SUP. COPERTA: | 201,86 | TOT. SUP. COPERTA: | 0 | | 230 |

| |
|--------------------|
| DATA |
| 14/04/2004 |
| RILEVATORI |
| GIUNCHI - MINGUZZI |
| AGGIORNAMENTO |
| |
| PAGINA 3 |

| | | |
|--------------------------------|--------------|---------|
| CODICE STRUTTURA | 04.004 | |
| LOC | MARINA ROMEA | |
| VIA | VIALE ITALIA | |
| CIVICO | 10 PARTE | |
| CATASTO TERRENI RAVENNA | | |
| SEZIONE | FOGLIO | MAPPALE |
| S.A. | 80 | |

ELEMENTI COSTITUENTI L'INSIEME

| | | | |
|---------------|----------------|--------------------|-----------------------|
| DENOMINAZIONE | Bagno Carolina | DESTINAZIONE D'USO | STABILIMENTO BALNEARE |
|---------------|----------------|--------------------|-----------------------|

| | | | | | | |
|--------------------|-------------|---------------|-----------------------------------|----------------|-------------|---------|
| CORPO A | | COD. EDI | 71965 | | | |
| DESTINAZIONE/USO: | MATERIALE : | MURATURA | PORZIONE DI COPERTURA IN ETERNIT. | | | |
| BAR RISTORO | TIPO COSTR: | PREFABBRICATA | | | | |
| CABINA | COPERTURA: | UNA FALDA | | | | |
| SERVIZIO IGIENICO | INFISSI: | ALLUMINIO | | | | |
| MAGAZZINO | FINITURE: | INTONACATO | | | | |
| SUP. COPERTA: | H: | 4 | COLORE1: | BIANCO | 2 | AZZURRO |
| SUP. PORTIC.: | H: | 77,8 | 3 | CONSERVAZIONE: | SUFFICIENTE | |
| STRUTTURA PORTICO: | REMOVIBILE | MATERIALE: | METALLO | | | |



| | | | | | | |
|--------------------|-------------|---------------|----------------|-------------|---|---------|
| CORPO B | | COD. EDI | 72540 | | | |
| DESTINAZIONE/USO: | MATERIALE : | MURATURA | N. 12 CABINE | | | |
| CABINA | TIPO COSTR: | PREFABBRICATA | | | | |
| | COPERTURA: | UNA FALDA | | | | |
| | INFISSI: | LEGNO | | | | |
| | FINITURE: | INTONACATO | | | | |
| SUP. COPERTA: | H: | 2,7 | COLORE1: | BIANCO | 2 | AZZURRO |
| SUP. PORTIC.: | H: | | CONSERVAZIONE: | SUFFICIENTE | | |
| STRUTTURA PORTICO: | | MATERIALE: | | | | |




| | | | | | | |
|--------------------|-------------|------------|----------------|--|---|--|
| CORPO C | | COD. EDI | | | | |
| DESTINAZIONE/USO: | MATERIALE : | | | | | |
| | TIPO COSTR: | | | | | |
| | COPERTURA: | | | | | |
| | INFISSI: | | | | | |
| | FINITURE: | | | | | |
| SUP. COPERTA: | H: | | COLORE1: | | 2 | |
| SUP. PORTIC.: | H: | | CONSERVAZIONE: | | | |
| STRUTTURA PORTICO: | | MATERIALE: | | | | |



| | | | | | | |
|--------------------|-------------|------------|----------------|--|---|--|
| CORPO D | | COD. EDI | | | | |
| DESTINAZIONE/USO: | MATERIALE : | | | | | |
| | TIPO COSTR: | | | | | |
| | COPERTURA: | | | | | |
| | INFISSI: | | | | | |
| | FINITURE: | | | | | |
| SUP. COPERTA: | H: | | COLORE1: | | 2 | |
| SUP. PORTIC.: | H: | | CONSERVAZIONE: | | | |
| STRUTTURA PORTICO: | | MATERIALE: | | | | |





| | | | | | |
|--------------------|--|--|--------------------------------|--------------|---------|
| DATA |  COMUNE DI RAVENNA AREA 6: PIANIFICAZIONE TERRITORIALE SERVIZIO PROGETTAZIONE URBANISTICA | | CODICE STRUTTURA | 04.005 | |
| 14/04/2004 | | | LOC | MARINA ROMEA | |
| RILEVATORI | CENSIMENTO STRUTTURE ARENILE | | VIA | VIALE ITALIA | |
| GIUNCHI - MINGUZZI | | | CIVICO | 12 PARTE | |
| AGGIORNAMENTO | Pagina 2 | | ZONA PIANO ARENILE 96: | A-B4 | |
| | Pagina 3 | | CATASTO TERRENI RAVENNA | | |
| PAGINA 1 | | | SEZIONE | FOGLIO | MAPPALE |
| | | | S.A. | 80 | |

ELEMENTI COSTITUENTI L'INSIEME

| | | | |
|---------------|-------------|--------------------|-----------------------|
| DENOMINAZIONE | Bagno Paolo | DESTINAZIONE D'USO | STABILIMENTO BALNEARE |
|---------------|-------------|--------------------|-----------------------|

| | | | |
|--------------------|----------------|----------|---------|
| VINCOLI AMBIENTALI | DINAMICA COSTA | EROSIONE | TRATTO: |
|--------------------|----------------|----------|---------|

| | | | | |
|--|--|---|--|--|
| <input checked="" type="checkbox"/> PAESISTICO LR 31/2000 -L.R. 27/88 -L.R. 1497/39 -L.R. 1039/39 -L.R. 431/85 | <input type="checkbox"/> RNS <input checked="" type="checkbox"/> IDROGEOLOGICO <input checked="" type="checkbox"/> SIC <input type="checkbox"/> ZPS | CONNESSIONE RETI CICLABILE <300ML AUTOBUS <300ML PARCHEGGI <300ML AUTOSTRADA >10KM STATALE >1KM PROVINCIALE >1KM |  |  |
|--|--|---|--|--|

| | |
|-----------|--|
| NOTE ZONA | |
|-----------|--|

| | | |
|--------------------------------------|----------------|-------------------|
| PRESENZA DI FILTRI E DIMENSIONAMENTO | ACCESSIBILITA' | MATERIALE RECINZ. |
|--------------------------------------|----------------|-------------------|

| | | | | | |
|--------------------|-----|-----------|-------|-------------------|----------------|
| PINETA ALTEZZA | | LARGHEZZA | 276,3 | PINETA RECINZIONE | RETE METALLICA |
| DUNA ALTEZZA | | LARGHEZZA | 0 | AREA RETROSTANTE | STATO: |
| RECINZIONE ALTEZZA | 1,2 | LARGHEZZA | 0 | EDIFICATO | SUFFICIENTE |

| |
|-------------------------|
| ACCESSIBILITA' SPIAGGIA |
|-------------------------|

| | | | | |
|-----------|--------|----------------|------------|---------------------|
| MODALITA' | NUMERO | PAVIMENTAZIONE | ACCESSI | CONCESSIONE |
| CARRABILE | 1 | ASFALTATO | TIPOLOGIA | NON ESCLUSIVO CONC. |
| PEDONALE | 0 | | PROPRIETA' | DEM. FORESTALE |

| |
|------------------------|
| PROTEZIONE DELLA COSTA |
|------------------------|

| | | | |
|--|-----------|-----------|------|
| <input type="checkbox"/> DIFESE A MARE PARALLELE | | | |
| DIST. COSTA | INTERASSE | MATERIALE | TIPO |
| <input type="checkbox"/> DIFESE A MARE RADENTI | | | |
| LUNGHEZZA | MATERIALE | TIPO | |
| <input type="checkbox"/> DIFESE A PENNELLO | | | |
| LUNGHEZZA | INTERASSE | MATERIALE | TIPO |

| |
|--------------------|
| AREA DI PERTINENZA |
|--------------------|

| | | | | | | | | |
|----------------|--|------------|----------------------------|--------|-------------|----------|------------|-------|
| PROPRIETA' | DEM.MARITTIMO | N° CONCES. | 26/99 | INIZIO | 01/01/1998 | SCADENZA | 21/11/2001 | |
| CONCESSIONARIO | Soc. Bagno Paolo s.n.c. di Zaffagnini Claudio e C. | | | P.I. | 00962930392 | | | |
| GESTORE | Zaffagnini Claudio | | | | | | | |
| SUPERFICIE MQ. | DIMENSI | | DISTANZA ALTRE CONCESSIONI | | | | | |
| 3348 | FRONTE | 40 | PROFONDITA' | 84 | NORD | 45,92 | SUD | 49,03 |

| | | | | | | |
|--------------------|--|-----------|-----|------------|---------|--|
| PROGETTO UNITARIO: | DELIBERA | 20093/277 | DEL | 10/04/2001 | COMMIT: | CSB COOP. STABILIMENTI CBR COOP BAGNINI |
| OGGETTO | RAZIONALIZZAZIONE ARENILE MARINA ROMEA | | | | | |

| | |
|---------------------------|-------------------------|
| TITOLI EDILIZI RILASCIATI | NOTE AREA DI PERTINENZA |
|---------------------------|-------------------------|

| | |
|---|--|
| PRATICA CON PG 65311/01 PER RICHIESTA DI AUMENTO DELLA CONCESSIONE DEMANIALE. | AREA DESTINATA A PARCHEGGIO ESTERNA ALL'AREA IN CONCESSIONE. NUMERO CABINE: 10 NUMERO DOCCE APERTE: 2 NUMERO DOCCE CHIUSE: 1, NUMERO LETTINI: 250, NUMERO SDRAI: 10, NUMERO OMBRELLONI: 70, NUMERO WC: 2 RISTORANTE, BEACH VOLLEY, PALLACANESTRO, RACCHETTONI. STABILIMENTO COMPRESO TRA DUE DUNE. CAMPO DA GIOCO IN ERBA. |
|---|--|

| |
|--------------------|
| DATA |
| 14/04/2004 |
| RILEVATORI |
| GIUNCHI - MINGUZZI |
| AGGIORNAMENTO |
| |
| PAGINA 2 |



COMUNE DI RAVENNA

AREA 6: PIANIFICAZIONE TERRITORIALE
SERVIZIO PROGETTAZIONE URBANISTICA

CENSIMENTO STRUTTURE ARENILE

Pagina 1
Pagina 3

| | | | |
|--------------------------------|--------------|---------|--|
| CODICE STRUTTURA | 04.005 | | |
| LOC | MARINA ROMEA | | |
| VIA | VIALE ITALIA | | |
| CIVICO | 12 | PARTE | |
| CATASTO TERRENI RAVENNA | | | |
| SEZIONE | FOGLIO | MAPPALE | |
| S.A. | 80 | | |

ELEMENTI COSTITUENTI L'INSIEME

| | | | |
|---------------|-------------|--------------------|-----------------------|
| DENOMINAZIONE | Bagno Paolo | DESTINAZIONE D'USO | STABILIMENTO BALNEARE |
|---------------|-------------|--------------------|-----------------------|

SCHEMA STATO CONCESSIONATO

SCHEMA STATO RILEVATO

AREA DI SUPPORTO ALLA BALNEAZIONE

| | |
|------------------------|---|
| DESTINAZIONE D'USO | ACCESSIBILITA' |
| PARCHEGGIO MQ: 260 | <input type="checkbox"/> PRESENZA DI BARRIERE ARCHITETTONICHE |
| VERDE MQ: 468 | <input type="checkbox"/> PRESENZA DI DUNA IN AREA CONCESSIONATA |
| ATTREZ. SPORT. MQ: 628 | DIST. DUNA/EDIF. >5<10 SCHEDA: 04.805 |
| SUP TEMPORANEE: 173,74 | RECINZIONE AREA: |

FOTO AREA A SUPPORTO DELLA BALNEAZIONE



SUPERFICI IMPERMEABILI

| | |
|------------------------|-----------------|
| PAVIMENTATA MQ: 165,42 | PAVIMENTAZIONE: |
|------------------------|-----------------|

SUPERFICI PERMEABILI

| | |
|-----------------|--------------------------------|
| PAVIMENTATA MQ: | PAVIMENTAZIONE: LASTRE CEMENTO |
|-----------------|--------------------------------|

CAMPO DA CALCETTO IN ERBA RECINTATO.

| | |
|---------------|--------------------|
| N. CABINE: 18 | STATO: SUFFICIENTE |
|---------------|--------------------|

AREA DESTINATA ALLA BALNEAZIONE

ATTIVITA': AREA RICREATIVA OMBREGGIO CAMPO SPORTIVO

SUPERFICI IMPERMEABILI

| | |
|-----------------|-----------------|
| PAVIMENTATA MQ: | PAVIMENTAZIONE: |
|-----------------|-----------------|

SUPERFICI PERMEABILI

| | |
|-----------------|--------------------------------|
| PAVIMENTATA MQ: | PAVIMENTAZIONE: LASTRE CEMENTO |
|-----------------|--------------------------------|

N_OMBRELLONI: 70

STATO: SUFFICIENTE

ATTERRAGGIO NATANTI: LARGHEZZA: 0 LUNGHEZZA: 0

PRESENZA DI BANDIERA SEGNALETICA DI SALVATAGGIO. RECINZIONE PARZIALE IN CEMENTO.

FOTO AREA DESTINATA ALLA BALNEAZIONE



| DATI PIANO ARENILE 1996 | | ESISTENTE DA PROGETTO UNITARIO: | | DATI ULTIMA CONCESSIONE EDILIZIA: | | INTERVENTO CON PROGETTO UNITARIO: | |
|-------------------------|-----|---------------------------------|--------|-----------------------------------|--------|-----------------------------------|-----|
| ESISTENTE: | 416 | STRUTTURE FISSE: | 154,29 | STRUTTURE FISSE: | 154,29 | | |
| INTERVENTO DIRETTO: | 320 | PAVIMENTAZIONI FISSE: | 165,42 | PAVIMENTAZIONI FISSE: | 165,42 | | |
| PROGETTO UNITARIO: | 355 | TOT. SUP. COPERTA: | 319,71 | TOT. SUP. COPERTA: | 319,71 | | 288 |

| |
|--------------------|
| DATA |
| 14/04/2004 |
| RILEVATORI |
| GIUNCHI - MINGUZZI |
| AGGIORNAMENTO |
| |
| PAGINA 3 |


COMUNE DI RAVENNA
 AREA 6: PIANIFICAZIONE TERRITORIALE E
 SERVIZIO PROGETTAZIONE URBANISTICA

CENSIMENTO STRUTTURE ARENILE

| | | | |
|--------------------------------|--------------|---------|--|
| CODICE STRUTTURA | 04.005 | | |
| LOC | MARINA ROMEA | | |
| VIA | VIALE ITALIA | | |
| CIVICO | 12 | PARTE | |
| CATASTO TERRENI RAVENNA | | | |
| SEZIONE | FOGLIO | MAPPALE | |
| S.A. | 80 | | |

ELEMENTI COSTITUENTI L'INSIEME

| | | | |
|---------------|-------------|--------------------|-----------------------|
| DENOMINAZIONE | Bagno Paolo | DESTINAZIONE D'USO | STABILIMENTO BALNEARE |
|---------------|-------------|--------------------|-----------------------|

| | | | |
|--------------------|-------------|----------------|-----------------|
| CORPO A | | COD. EDI | 71967 |
| DESTINAZIONE/USO: | MATERIALE : | CEMENTO ARMATO | |
| BAR RISTORO | TIPO COSTR: | PREFABBRICATA | |
| MAGAZZINO | COPERTURA: | PIANA | |
| | INFISSI: | ALLUMINIO | |
| | FINITURE: | INTONACATO | |
| SUP. COPERTA: | 95,18 | H: | 3,5 |
| | | COLORE1: | BIANCO 2 GIALLO |
| SUP. PORTIC.: | 60,18 | H: | 3 |
| | | CONSERVAZIONE: | SUFFICIENTE |
| STRUTTURA PORTICO: | REMOVIBILE | MATERIALE: | PLASTICA |



| | | | |
|--------------------|-------------|----------------|-----------------|
| CORPO B | | COD. EDI | 71966 |
| DESTINAZIONE/USO: | MATERIALE : | CEMENTO ARMATO | |
| CABINA | TIPO COSTR: | PREFABBRICATA | |
| SERVIZIO IGIENICO | COPERTURA: | DUE FALDE | |
| | INFISSI: | LEGNO | |
| | FINITURE: | INTONACATO | |
| SUP. COPERTA: | 54,01 | H: | 2,4 |
| | | COLORE1: | BIANCO 2 GIALLO |
| SUP. PORTIC.: | | H: | |
| | | CONSERVAZIONE: | SUFFICIENTE |
| STRUTTURA PORTICO: | | MATERIALE: | |




| | | | |
|--------------------|-------------|----------------|--------------------|
| CORPO C | | COD. EDI | 72541 |
| DESTINAZIONE/USO: | MATERIALE : | CEMENTO ARMATO | |
| SERVIZIO IGIENICO | TIPO COSTR: | PREFABBRICATA | |
| PRONTO SOCC. | COPERTURA: | PIANA | |
| | INFISSI: | LEGNO | |
| | FINITURE: | INTONACATO | |
| SUP. COPERTA: | 8 | H: | 2,5 |
| | | COLORE1: | BIANCO 2 ARANCIONE |
| SUP. PORTIC.: | | H: | |
| | | CONSERVAZIONE: | SUFFICIENTE |
| STRUTTURA PORTICO: | | MATERIALE: | |



| | | | |
|--------------------|-------------|----------------|---|
| CORPO D | | COD. EDI | |
| DESTINAZIONE/USO: | MATERIALE : | | |
| | TIPO COSTR: | | |
| | COPERTURA: | | |
| | INFISSI: | | |
| | FINITURE: | | |
| SUP. COPERTA: | | H: | |
| | | COLORE1: | 2 |
| SUP. PORTIC.: | | H: | |
| | | CONSERVAZIONE: | |
| STRUTTURA PORTICO: | | MATERIALE: | |





| | | | | | |
|--------------------|--|--|--------------------------------|--------------|---------|
| DATA |  COMUNE DI RAVENNA AREA 6: PIANIFICAZIONE TERRITORIALE SERVIZIO PROGETTAZIONE URBANISTICA | | CODICE STRUTTURA | 04.006 | |
| 14/04/2004 | | | LOC | MARINA ROMEA | |
| RILEVATORI | CENSIMENTO STRUTTURE ARENILE | | VIA | VIALE ITALIA | |
| GIUNCHI - MINGUZZI | | | CIVICO | 14 | PARTE |
| AGGIORNAMENTO | Pagina 2 | | ZONA PIANO ARENILE 96: | A-B4 | |
| | Pagina 3 | | CATASTO TERRENI RAVENNA | | |
| PAGINA 1 | | | SEZIONE | FOGLIO | MAPPALE |
| | | | S.A. | 80 | |

ELEMENTI COSTITUENTI L'INSIEME

| | | | |
|---------------|---------------------|--------------------|-----------------------|
| DENOMINAZIONE | Bagno Costa Azzurra | DESTINAZIONE D'USO | STABILIMENTO BALNEARE |
|---------------|---------------------|--------------------|-----------------------|

| | | | |
|--------------------|----------------|----------|---------|
| VINCOLI AMBIENTALI | DINAMICA COSTA | EROSIONE | TRATTO: |
|--------------------|----------------|----------|---------|

| | | | | |
|--|--|---|--|--|
| <input checked="" type="checkbox"/> PAESISTICO LR 31/2000 -L.R. 27/88 -L.R. 1497/39 -L.R. 1039/39 -L.R. 431/85 | <input type="checkbox"/> RNS <input checked="" type="checkbox"/> IDROGEOLOGICO <input checked="" type="checkbox"/> SIC <input type="checkbox"/> ZPS | CONNESSIONE RETI CICLABILE <300ML AUTOBUS <300ML PARCHEGGI <300ML AUTOSTRADA >10KM STATALE >1KM PROVINCIALE >1KM |  |  |
|--|--|---|--|--|

| | |
|-----------|--|
| NOTE ZONA | |
|-----------|--|

| | | |
|--------------------------------------|----------------|-------------------|
| PRESENZA DI FILTRI E DIMENSIONAMENTO | ACCESSIBILITA' | MATERIALE RECINZ. |
|--------------------------------------|----------------|-------------------|

| | | | | | |
|--------------------|-----|-----------|-----|-------------------|----------------|
| PINETA ALTEZZA | | LARGHEZZA | 285 | PINETA RECINZIONE | RETE METALLICA |
| DUNA ALTEZZA | | LARGHEZZA | 0 | AREA RETROSTANTE | STATO: |
| RECINZIONE ALTEZZA | 1,2 | LARGHEZZA | 0 | EDIFICATO | SUFFICIENTE |

| |
|-------------------------|
| ACCESSIBILITA' SPIAGGIA |
|-------------------------|

| | | | | |
|-----------|--------|----------------|------------|---------------------|
| MODALITA' | NUMERO | PAVIMENTAZIONE | ACCESSI | CONCESSIONE |
| CARRABILE | 1 | ASFALTATO | TIPOLOGIA | NON ESCLUSIVO CONC. |
| PEDONALE | 0 | | PROPRIETA' | DEM. FORESTALE |

| |
|------------------------|
| PROTEZIONE DELLA COSTA |
|------------------------|

| | | | |
|--|-----------|-----------|------|
| <input type="checkbox"/> DIFESE A MARE PARALLELE | | | |
| DIST. COSTA | INTERASSE | MATERIALE | TIPO |
| <input type="checkbox"/> DIFESE A MARE RADENTI | | | |
| LUNGHEZZA | MATERIALE | TIPO | |
| <input type="checkbox"/> DIFESE A PENNELLO | | | |
| LUNGHEZZA | INTERASSE | MATERIALE | TIPO |

| |
|--------------------|
| AREA DI PERTINENZA |
|--------------------|

| | | | | | |
|----------------|---|------------|----------------------------|-------------|-------------------|
| PROPRIETA' | DEM.MARITTIMO | N° CONCES. | 50/02 | INIZIO | SCADENZA |
| CONCESSIONARIO | Soc. Bagno Costa Azzurra di Capucci Aline e C. s.n.c. | | P.I. | 00941840399 | |
| GESTORE | Capucci Aline | | | | |
| SUPERFICIE MQ. | DIMENSI | | DISTANZA ALTRE CONCESSIONI | | |
| 3276 | FRONTE | 36,4 | PROFONDITA' | 90 | NORD 49,03 SUD 10 |

| | | | | | | |
|--------------------|--|-----------|-----|------------|---------|--|
| PROGETTO UNITARIO: | DELIBERA | 20093/277 | DEL | 10/04/2001 | COMMIT: | CSB COOP. STABILIMENTI CBR COOP BAGNINI |
| OGGETTO | RAZIONALIZZAZIONE ARENILE MARINA ROMEA | | | | | |

| | |
|---------------------------|-------------------------|
| TITOLI EDILIZI RILASCIATI | NOTE AREA DI PERTINENZA |
|---------------------------|-------------------------|

| | |
|--|---|
| | NUMERO CABINE: 15 NUMERO DOCCE APERTE: 3 NUMERO DOCCE CHIUSE: 1 NUMERO LETTINI: 234 NUMERO SDRAI: 20 NUMERO OMBRELLONI: 72 NUMERO WC: 4 NUMERO LAVAPIEDI: 1 ATTIVITA': BEACH VOLLEY, PALLACANESTRO, RACCHETTONI. AREA A PARCHEGGIO IN AREA IN CONCESSIONE. ADIACENTE AD UN RIMESSAGGIO NATANTI. |
|--|---|

| |
|--------------------|
| DATA |
| 14/04/2004 |
| RILEVATORI |
| GIUNCHI - MINGUZZI |
| AGGIORNAMENTO |
| |
| PAGINA 2 |

| | | |
|--------------------------------|--------------|---------|
| CODICE STRUTTURA | 04.006 | |
| LOC | MARINA ROMEA | |
| VIA | VIALE ITALIA | |
| CIVICO | 14 PARTE | |
| CATASTO TERRENI RAVENNA | | |
| SEZIONE | FOGLIO | MAPPALE |
| S.A. | 80 | |

CENSIMENTO STRUTTURE ARENILE

ELEMENTI COSTITUENTI L'INSIEME

| | | | |
|---------------|---------------------|--------------------|-----------------------|
| DENOMINAZIONE | Bagno Costa Azzurra | DESTINAZIONE D'USO | STABILIMENTO BALNEARE |
|---------------|---------------------|--------------------|-----------------------|

| |
|-----------------------------------|
| SCHEMA STATO CONCESSIONATO |
| |

| |
|------------------------------|
| SCHEMA STATO RILEVATO |
| |

AREA DI SUPPORTO ALLA BALNEAZIONE

| | |
|------------------------|---|
| DESTINAZIONE D'USO | ACCESSIBILITA' |
| PARCHEGGIO MQ: 280 | <input type="checkbox"/> PRESENZA DI BARRIERE ARCHITETTONICHE |
| VERDE MQ: 580 | <input type="checkbox"/> PRESENZA DI DUNA IN AREA CONCESSIONATA |
| ATTREZ. SPORT. MQ: 200 | DIST. DUNA EDIF. >10 SCHEDA: 04.807 |
| SUP TEMPORANEE: 103,90 | RECINZIONE AREA: LEGNO |

FOTO AREA A SUPPORTO DELLA BALNEAZIONE



| |
|---|
| SUPERFICI IMPERMEABILI |
| PAVIMENTATA MQ: 76,19 PAVIMENTAZIONE: GETTO CLS |

| |
|--|
| SUPERFICI PERMEABILI |
| PAVIMENTATA MQ: PAVIMENTAZIONE: LASTRE GHIAIA LAVATA |

PORZIONE DI PAVIMENTAZIONE PERMEABILE IN LASTRE CLS. ADIACENTE AREA AD USO PARCHEGGIO FUORI DAL PERIMETRO DI CONCESSIONE DI MQ. 470. PORZIONE DI RECINZIONE IN LEGNO E PORZIONE IN VEGETAZIONE.

| | |
|---------------|--------------------|
| N. CABINE: 15 | STATO: SUFFICIENTE |
|---------------|--------------------|

AREA DESTINATA ALLA BALNEAZIONE

| | | | |
|------------|-----------|----------------|-----------------|
| ATTIVITA': | OMBREGGIO | CAMPO SPORTIVO | AREA RICREATIVA |
|------------|-----------|----------------|-----------------|

| |
|---------------------------------|
| SUPERFICI IMPERMEABILI |
| PAVIMENTATA MQ: PAVIMENTAZIONE: |

| |
|--|
| SUPERFICI PERMEABILI |
| PAVIMENTATA MQ: PAVIMENTAZIONE: LASTRE CEMENTO |

| | |
|--------------------|---------------------------|
| N_OMBRELLONI: 72 | ATTERRAGGIO NATANTI: |
| STATO: SUFFICIENTE | LARGHEZZA: 0 LUNGHEZZA: 0 |

FOTO AREA DESTINATA ALLA BALNEAZIONE



| DATI PIANO ARENILE 1996 | ESISTENTE DA PROGETTO UNITARIO: | DATI ULTIMA CONCESSIONE EDILIZIA: | INTERVENTO CON PROGETTO UNITARIO: |
|-------------------------|---------------------------------|-----------------------------------|-----------------------------------|
| ESISTENTE: 235 | STRUTTURE FISSE: 250,72 | STRUTTURE FISSE: 250,72 | |
| INTERVENTO DIRETTO: 210 | PAVIMENTAZIONI FISSE: 76,19 | PAVIMENTAZIONI FISSE: 76,19 | |
| PROGETTO UNITARIO: 230 | TOT. SUP. COPERTA: 326,91 | TOT. SUP. COPERTA: 326,91 | |

| |
|--------------------|
| DATA |
| 14/04/2004 |
| RILEVATORI |
| GIUNCHI - MINGUZZI |
| AGGIORNAMENTO |
| |
| PAGINA 3 |

| | | |
|--------------------------------|--------------|---------|
| CODICE STRUTTURA | 04.006 | |
| LOC | MARINA ROMEA | |
| VIA | VIALE ITALIA | |
| CIVICO | 14 PARTE | |
| CATASTO TERRENI RAVENNA | | |
| SEZIONE | FOGLIO | MAPPALE |
| S.A. | 80 | |

ELEMENTI COSTITUENTI L'INSIEME

| | | | |
|---------------|---------------------|--------------------|-----------------------|
| DENOMINAZIONE | Bagno Costa Azzurra | DESTINAZIONE D'USO | STABILIMENTO BALNEARE |
|---------------|---------------------|--------------------|-----------------------|

| | | | |
|--------------------|-------------|-----------------|----------------|
| CORPO A | | COD. EDI | 72542 |
| DESTINAZIONE/USO: | MATERIALE : | MURATURA | |
| BAR RISTORO | TIPO COSTR: | PREFABBRICATA | |
| MAGAZZINO | COPERTURA: | PIANA | |
| CABINA | INFISSI: | METALLO | |
| SERVIZIO IGIENICO | FINITURE: | INTONACATO | |
| SUP. COPERTA: | 250,72 | H: | 3,5 |
| COLORE1: | BIANCO | 2 | AZZURRO |
| SUP. PORTIC.: | | H: | 3,5 |
| CONSERVAZIONE: | SUFFICIENTE | | |
| STRUTTURA PORTICO: | FISSA | MATERIALE: | CEMENTO ARMATO |



| | | | |
|--------------------|-------------|-----------------|--|
| CORPO B | | COD. EDI | |
| DESTINAZIONE/USO: | MATERIALE : | | |
| | TIPO COSTR: | | |
| | COPERTURA: | | |
| | INFISSI: | | |
| | FINITURE: | | |
| SUP. COPERTA: | | H: | |
| COLORE1: | | 2 | |
| SUP. PORTIC.: | | H: | |
| CONSERVAZIONE: | | | |
| STRUTTURA PORTICO: | | MATERIALE: | |



| | | | |
|--------------------|-------------|-----------------|--|
| CORPO C | | COD. EDI | |
| DESTINAZIONE/USO: | MATERIALE : | | |
| | TIPO COSTR: | | |
| | COPERTURA: | | |
| | INFISSI: | | |
| | FINITURE: | | |
| SUP. COPERTA: | | H: | |
| COLORE1: | | 2 | |
| SUP. PORTIC.: | | H: | |
| CONSERVAZIONE: | | | |
| STRUTTURA PORTICO: | | MATERIALE: | |



| | | | |
|--------------------|-------------|-----------------|--|
| CORPO D | | COD. EDI | |
| DESTINAZIONE/USO: | MATERIALE : | | |
| | TIPO COSTR: | | |
| | COPERTURA: | | |
| | INFISSI: | | |
| | FINITURE: | | |
| SUP. COPERTA: | | H: | |
| COLORE1: | | 2 | |
| SUP. PORTIC.: | | H: | |
| CONSERVAZIONE: | | | |
| STRUTTURA PORTICO: | | MATERIALE: | |





| | | | | | |
|--------------------|--|--|--------------------------------|--------------|---------|
| DATA |  COMUNE DI RAVENNA AREA 6: PIANIFICAZIONE TERRITORIALE SERVIZIO PROGETTAZIONE URBANISTICA | | CODICE STRUTTURA | 04.007 | |
| 14/04/2004 | | | LOC | MARINA ROMEA | |
| RILEVATORI | CENSIMENTO STRUTTURE ARENILE | | VIA | VIALE ITALIA | |
| GIUNCHI - MINGUZZI | | | CIVICO | PARTE | |
| AGGIORNAMENTO | Pagina 2 | | ZONA PIANO ARENILE 96: | A-B4 | |
| | Pagina 3 | | CATASTO TERRENI RAVENNA | | |
| PAGINA 1 | | | SEZIONE | FOGLIO | MAPPALE |
| | | | S.A. | 80 | 0 |

ELEMENTI COSTITUENTI L'INSIEME

| | | | |
|---------------|-------------|--------------------|---------------------|
| DENOMINAZIONE | Rimessaggio | DESTINAZIONE D'USO | RIMESSAGGIO NATANTI |
|---------------|-------------|--------------------|---------------------|

| | | | |
|--------------------|----------------|----------|---------|
| VINCOLI AMBIENTALI | DINAMICA COSTA | EROSIONE | TRATTO: |
|--------------------|----------------|----------|---------|

| | | | | |
|--|--|---|--|--|
| <input checked="" type="checkbox"/> PAESISTICO LR 31/2000 -L.R. 27/88 -L.R. 1497/39 -L.R. 1039/39 -L.R. 431/85 | <input type="checkbox"/> RNS <input checked="" type="checkbox"/> IDROGEOLOGICO <input checked="" type="checkbox"/> SIC <input type="checkbox"/> ZPS | CONNESSIONE RETI CICLABILE <300ML AUTOBUS <300ML PARCHEGGI <300ML AUTOSTRADA >10KM STATALE >1KM PROVINCIALE >1KM |  |  |
|--|--|---|--|--|

| | |
|-----------|--|
| NOTE ZONA | |
|-----------|--|

| | | |
|--------------------------------------|----------------|-------------------|
| PRESENZA DI FILTRI E DIMENSIONAMENTO | ACCESSIBILITA' | MATERIALE RECINZ. |
|--------------------------------------|----------------|-------------------|

| | | | | | |
|--------------------|-----|-----------|-------|---------------------|----------------|
| PINETA ALTEZZA | 0 | LARGHEZZA | 270 | PINETA DUNA RECINZ. | RETE METALLICA |
| DUNA ALTEZZA | 3 | LARGHEZZA | 33,21 | AREA RETROSTANTE | STATO: |
| RECINZIONE ALTEZZA | 1,2 | LARGHEZZA | 0 | EDIFICATO | SUFFICIENTE |

| |
|-------------------------|
| ACCESSIBILITA' SPIAGGIA |
|-------------------------|

| | | | | |
|-----------|--------|----------------|-----------|-----------------------|
| MODALITA' | NUMERO | PAVIMENTAZIONE | ACCESSI | CONCESSIONE |
| CARRABILE | 1 | ASFALTATO | TIPOLOGIA | NON ESCLUSIVO CONC. 0 |
| PEDONALE | 0 | | PROPIETA' | DEM. FORESTALE |

| |
|------------------------|
| PROTEZIONE DELLA COSTA |
|------------------------|

| |
|--|
| <input type="checkbox"/> DIFESE A MARE PARALLELE |
| DIST. COSTA 0 INTERASSE 0 MATERIALE TIPO |
| <input type="checkbox"/> DIFESE A MARE RADENTI |
| LUNGHEZZA 0 MATERIALE TIPO |
| <input type="checkbox"/> DIFESE A PENNELLO |
| LUNGHEZZA 0 INTERASSE 0 MATERIALE TIPO |

| |
|--------------------|
| AREA DI PERTINENZA |
|--------------------|

| | | | | |
|----------------|---------------------------------------|----------------------------|----------|-------------|
| PROPIETA' | DEM.MARITTIMO | N° CONCES. | INIZIO | SCADENZA |
| CONCESSIONARIO | Soc Area Nautica smc di Bruni G. e C. | | P.I. | 00595930397 |
| GESTORE | Bruni amleto | | | |
| SUPERFICIE MQ. | DIMENSI | DISTANZA ALTRE CONCESSIONI | | |
| 1410 | FRONTE 30 PROFONDITA' 47 | NORD 10 | SUD 9,58 | |

| | | | | | | |
|--------------------|--|-----------|-----|------------|---------|--|
| PROGETTO UNITARIO: | DELIBERA | 20093/277 | DEL | 10/04/2001 | COMMIT: | CSB COOP. STABILIMENTI CBR COOP BAGNINI |
| OGGETTO | RAZIONALIZZAZIONE ARENILE MARINA ROMEA | | | | | |

| | |
|---------------------------|-------------------------|
| TITOLI EDILIZI RILASCIATI | NOTE AREA DI PERTINENZA |
|---------------------------|-------------------------|

| | |
|---|----------------------------------|
| CONCESSIONE SANATORIA N° 2165/01 PG.39607 A VARIANTE COSTRUZIONE CORPO DI FABBRICA. | DUNA IMMEDIATAMENTE RETROSTANTE. |
|---|----------------------------------|

| |
|--------------------|
| DATA |
| 14/04/2004 |
| RILEVATORI |
| GIUNCHI - MINGUZZI |
| AGGIORNAMENTO |
| |
| PAGINA 2 |



COMUNE DI RAVENNA

AREA 6: PIANIFICAZIONE TERRITORIALE
SERVIZIO PROGETTAZIONE URBANISTICA

CENSIMENTO STRUTTURE ARENILE

Pagina 1
Pagina 3

| | | |
|--------------------------------|--------------|---------|
| CODICE STRUTTURA | 04.007 | |
| LOC | MARINA ROMEA | |
| VIA | VIALE ITALIA | |
| CIVICO | PARTE | |
| CATASTO TERRENI RAVENNA | | |
| SEZIONE | FOGLIO | MAPPALE |
| S.A. | 80 | 0 |

ELEMENTI COSTITUENTI L'INSIEME

| | | | |
|---------------|-------------|--------------------|---------------------|
| DENOMINAZIONE | Rimessaggio | DESTINAZIONE D'USO | RIMESSAGGIO NATANTI |
|---------------|-------------|--------------------|---------------------|

SCHEMA STATO CONCESSIONATO

SCHEMA STATO RILEVATO

AREA DI SUPPORTO ALLA BALNEAZIONE

| | |
|-----------------------|--|
| DESTINAZIONE D'USO | ACCESSIBILITA' |
| PARCHEGGIO MQ: 0 | <input type="checkbox"/> PRESENZA DI BARRIERE ARCHITETTONICHE |
| VERDE MQ: 0 | <input checked="" type="checkbox"/> PRESENZA DI DUNA IN AREA CONCESSIONATA |
| ATTREZ. SPORT. MQ: 0 | DIST. DUNAEDIF. < 5 SCHEDA: 04.807 |
| SUP TEMPORANEE: 17,00 | RECINZIONE AREA: CEMENTO |

FOTO AREA A SUPPORTO DELLA BALNEAZIONE



SUPERFICI IMPERMEABILI

| | |
|-------------------|-----------------|
| PAVIMENTATA MQ: 0 | PAVIMENTAZIONE: |
|-------------------|-----------------|

SUPERFICI PERMEABILI

| | |
|-------------------|--------------------------------|
| PAVIMENTATA MQ: 0 | PAVIMENTAZIONE: LASTRE CEMENTO |
|-------------------|--------------------------------|

AREA A PARCHEGGIO ESTERNA ALL'AREA IN CONCESSIONE DI 470 MQ. RECINZIONE IN CEMENTO CHE OPERA ANCHE COME CONTENIMENTO DUNA.

| | |
|--------------|--------------------|
| N. CABINE: 0 | STATO: SUFFICIENTE |
|--------------|--------------------|

AREA DESTINATA ALLA BALNEAZIONE

| | |
|------------------------|-----------|
| ATTIVITA': RIMESSAGGIO | OMBREGGIO |
|------------------------|-----------|

SUPERFICI IMPERMEABILI

| | |
|-------------------|-----------------|
| PAVIMENTATA MQ: 0 | PAVIMENTAZIONE: |
|-------------------|-----------------|

SUPERFICI PERMEABILI

| | |
|-------------------|-----------------|
| PAVIMENTATA MQ: 0 | PAVIMENTAZIONE: |
|-------------------|-----------------|

| | |
|---------------|----------------------|
| N_OMBRELLONI: | ATTERRAGGIO NATANTI: |
|---------------|----------------------|

| | | |
|--------------------|--------------|--------------|
| STATO: SUFFICIENTE | LARGHEZZA: 0 | LUNGHEZZA: 0 |
|--------------------|--------------|--------------|

FOTO AREA DESTINATA ALLA BALNEAZIONE



| DATI PIANO ARENILE 1996 | | ESISTENTE DA PROGETTO UNITARIO: | | DATI ULTIMA CONCESSIONE EDILIZIA: | | INTERVENTO CON PROGETTO UNITARIO: | |
|-------------------------|----|---------------------------------|------|-----------------------------------|------|-----------------------------------|----|
| ESISTENTE: | 40 | STRUTTURE FISSE: | 34,2 | STRUTTURE FISSE: | 34,2 | INTERVENTO CON PROGETTO UNITARIO: | |
| INTERVENTO DIRETTO: | 60 | PAVIMENTAZIONI FISSE: | 0 | PAVIMENTAZIONI FISSE: | 0 | | |
| PROGETTO UNITARIO: | 60 | TOT. SUP. COPERTA: | 34,2 | TOT. SUP. COPERTA: | 34,2 | | 60 |

| |
|--------------------|
| DATA |
| 14/04/2004 |
| RILEVATORI |
| GIUNCHI - MINGUZZI |
| AGGIORNAMENTO |
| |
| PAGINA 3 |



COMUNE DI RAVENNA

AREA 6: PIANIFICAZIONE TERRITORIALE E SERVIZIO PROGETTAZIONE URBANISTICA

CENSIMENTO STRUTTURE ARENILE

| | | |
|--------------------------------|--------------|---------|
| CODICE STRUTTURA | 04.007 | |
| LOC | MARINA ROMEA | |
| VIA | VIALE ITALIA | |
| CIVICO | PARTE | |
| | | |
| CATASTO TERRENI RAVENNA | | |
| SEZIONE | FOGLIO | MAPPALE |
| S.A. | 80 | 0 |

ELEMENTI COSTITUENTI L'INSIEME

| | | | |
|---------------|-------------|--------------------|---------------------|
| DENOMINAZIONE | Rimessaggio | DESTINAZIONE D'USO | RIMESSAGGIO NATANTI |
|---------------|-------------|--------------------|---------------------|

| | | | |
|--------------------|-------------|-----------------|--------|
| CORPO A | | COD. EDI | 71968 |
| DESTINAZIONE/USO: | MATERIALE : | CEMENTO ARMATO | |
| MAGAZZINO | TIPO COSTR: | PREFABBRICATA | |
| SERVIZIO IGIENICO | COPERTURA: | PIANA | |
| SPOGLIATOIO | INFISSI: | METALLO | |
| | FINITURE: | INTONACATO | |
| SUP. COPERTA: | 34,2 | H: | 3 |
| COLORE1: | VERDE | 2 | GRIGIO |
| SUP. PORTIC.: | 0 | H: | 0 |
| CONSERVAZIONE: | SUFFICIENTE | | |
| STRUTTURA PORTICO: | MATERIALE: | | |



| | | | |
|--------------------|-------------|-----------------|---|
| CORPO B | | COD. EDI | |
| DESTINAZIONE/USO: | MATERIALE : | | |
| | TIPO COSTR: | | |
| | COPERTURA: | | |
| | INFISSI: | | |
| | FINITURE: | | |
| SUP. COPERTA: | 0 | H: | 0 |
| COLORE1: | | 2 | |
| SUP. PORTIC.: | 0 | H: | 0 |
| CONSERVAZIONE: | | | |
| STRUTTURA PORTICO: | MATERIALE: | | |




| | | | |
|--------------------|-------------|-----------------|---|
| CORPO C | | COD. EDI | |
| DESTINAZIONE/USO: | MATERIALE : | | |
| | TIPO COSTR: | | |
| | COPERTURA: | | |
| | INFISSI: | | |
| | FINITURE: | | |
| SUP. COPERTA: | 0 | H: | 0 |
| COLORE1: | | 2 | |
| SUP. PORTIC.: | 0 | H: | 0 |
| CONSERVAZIONE: | | | |
| STRUTTURA PORTICO: | MATERIALE: | | |



| | | | |
|--------------------|-------------|-----------------|---|
| CORPO D | | COD. EDI | |
| DESTINAZIONE/USO: | MATERIALE : | | |
| | TIPO COSTR: | | |
| | COPERTURA: | | |
| | INFISSI: | | |
| | FINITURE: | | |
| SUP. COPERTA: | 0 | H: | 0 |
| COLORE1: | | 2 | |
| SUP. PORTIC.: | 0 | H: | 0 |
| CONSERVAZIONE: | | | |
| STRUTTURA PORTICO: | MATERIALE: | | |





| | | | | | |
|--------------------|--|--|--------------------------------|--------------|---------|
| DATA |  COMUNE DI RAVENNA AREA 6: PIANIFICAZIONE TERRITORIALE SERVIZIO PROGETTAZIONE URBANISTICA | | CODICE STRUTTURA | 04.008 | |
| 14/04/2004 | | | LOC | MARINA ROMEA | |
| RILEVATORI | CENSIMENTO STRUTTURE ARENILE | | VIA | VIALE ITALIA | |
| GIUNCHI - MINGUZZI | | | CIVICO | 16 PARTE | |
| AGGIORNAMENTO | Pagina 2 | | ZONA PIANO ARENILE 96: | A-B4 | |
| PAGINA 1 | Pagina 3 | | CATASTO TERRENI RAVENNA | | |
| | | | SEZIONE | FOGLIO | MAPPALE |
| | | | S.A. | 80 | |

ELEMENTI COSTITUENTI L'INSIEME

| | | | |
|---------------|-----------------|--------------------|-----------------------|
| DENOMINAZIONE | Bagno Meridiana | DESTINAZIONE D'USO | STABILIMENTO BALNEARE |
|---------------|-----------------|--------------------|-----------------------|

| | | | |
|--------------------|----------------|----------|---------|
| VINCOLI AMBIENTALI | DINAMICA COSTA | EROSIONE | TRATTO: |
|--------------------|----------------|----------|---------|

| | | | | |
|--|--|---|--|--|
| <input checked="" type="checkbox"/> PAESISTICO LR 31/2000 -L.R. 27/88 -L.R. 1497/39 -L.R. 1039/39 -L.R. 431/85 | <input type="checkbox"/> RNS <input checked="" type="checkbox"/> IDROGEOLOGICO <input checked="" type="checkbox"/> SIC <input type="checkbox"/> ZPS | CONNESSIONE RETI CICLABILE <300ML AUTOBUS <300ML PARCHEGGI <300ML AUTOSTRADA >10KM STATALE >1KM PROVINCIALE >1KM |  |  |
|--|--|---|--|--|

| | |
|-----------|--|
| NOTE ZONA | |
|-----------|--|

| | | |
|--------------------------------------|----------------|-------------------|
| PRESENZA DI FILTRI E DIMENSIONAMENTO | ACCESSIBILITA' | MATERIALE RECINZ. |
|--------------------------------------|----------------|-------------------|

| | | | | | |
|--------------------|-----|-----------|-----|---------------------|----------------|
| PINETA ALTEZZA | | LARGHEZZA | 288 | PINETA DUNA RECINZ. | RETE METALLICA |
| DUNA ALTEZZA | | LARGHEZZA | 13 | AREA RETROSTANTE | STATO: |
| RECINZIONE ALTEZZA | 1,2 | LARGHEZZA | 0 | EDIFICATO | SUFFICIENTE |

| |
|-------------------------|
| ACCESSIBILITA' SPIAGGIA |
|-------------------------|

| | | | | |
|-----------|--------|----------------|------------|---------------------|
| MODALITA' | NUMERO | PAVIMENTAZIONE | ACCESSI | CONCESSIONE |
| CARRABILE | 1 | ASFALTATO | TIPOLOGIA | NON ESCLUSIVO CONC. |
| PEDONALE | 0 | | PROPRIETA' | DEM. FORESTALE |

| |
|------------------------|
| PROTEZIONE DELLA COSTA |
|------------------------|

| | | | |
|--|-----------|-----------|------|
| <input type="checkbox"/> DIFESE A MARE PARALLELE | | | |
| DIST. COSTA | INTERASSE | MATERIALE | TIPO |
| <input type="checkbox"/> DIFESE A MARE RADENTI | | | |
| LUNGHEZZA | MATERIALE | TIPO | |
| <input type="checkbox"/> DIFESE A PENNELLO | | | |
| LUNGHEZZA | INTERASSE | MATERIALE | TIPO |

| |
|--------------------|
| AREA DI PERTINENZA |
|--------------------|

| | | | | | |
|----------------|----------------|------------|----------------------------|-----------------|---------------------|
| PROPRIETA' | DEM.MARITTIMO | N° CONCES. | 63/00 | INIZIO | SCADENZA |
| CONCESSIONARIO | Picone Stefano | | P.I. | CNSFN52E27F892U | |
| GESTORE | Picone Stefano | | | | |
| SUPERFICIE MQ. | DIMENSI | | DISTANZA ALTRE CONCESSIONI | | |
| 3363 | FRONTE | 50 | PROFONDITA' | 80 | NORD 9,58 SUD 43,07 |

| | | | | | | |
|--------------------|--|-----------|-----|------------|---------|--|
| PROGETTO UNITARIO: | DELIBERA | 20093/277 | DEL | 10/04/2001 | COMMIT: | CSB COOP. STABILIMENTI CBR COOP BAGNINI |
| OGGETTO | RAZIONALIZZAZIONE ARENILE MARINA ROMEA | | | | | |

| | |
|---------------------------|-------------------------|
| TITOLI EDILIZI RILASCIATI | NOTE AREA DI PERTINENZA |
|---------------------------|-------------------------|

| | |
|--|---|
| | NUMERO CABINE: 26 NUMERO DOCCE APERTE: 4 NUMERO DOCCE CHIUSE: 4 NUMERO WC: 4 NUMERO LAVAPIEDI: 1 ATTIVITA': ANIMAZIONE, RISTORANTE ESTIVO, BEACH VOLLEY, RACCHETTONI E PING PONG. ADIACENTE AD UN RIMESSAGGIO NATANTI. |
|--|---|

| |
|--------------------|
| DATA |
| 14/04/2004 |
| RILEVATORI |
| GIUNCHI - MINGUZZI |
| AGGIORNAMENTO |
| |
| PAGINA 2 |



COMUNE DI RAVENNA

AREA 6: PIANIFICAZIONE TERRITORIALE
SERVIZIO PROGETTAZIONE URBANISTICA

CENSIMENTO STRUTTURE ARENILE

Pagina 1
Pagina 3

| | | |
|--------------------------------|--------------|---------|
| CODICE STRUTTURA | 04.008 | |
| LOC | MARINA ROMEA | |
| VIA | VIALE ITALIA | |
| CIVICO | 16 PARTE | |
| CATASTO TERRENI RAVENNA | | |
| SEZIONE | FOGLIO | MAPPALE |
| S.A. | 80 | |

ELEMENTI COSTITUENTI L'INSIEME

| | | | |
|---------------|-----------------|--------------------|-----------------------|
| DENOMINAZIONE | Bagno Meridiana | DESTINAZIONE D'USO | STABILIMENTO BALNEARE |
|---------------|-----------------|--------------------|-----------------------|

SCHEMA STATO CONCESSIONATO

SCHEMA STATO RILEVATO

AREA DI SUPPORTO ALLA BALNEAZIONE

| | |
|------------------------|--|
| DESTINAZIONE D'USO | ACCESSIBILITA' |
| PARCHEGGIO MQ: 514 | <input type="checkbox"/> PRESENZA DI BARRIERE ARCHITETTONICHE |
| VERDE MQ: | <input checked="" type="checkbox"/> PRESENZA DI DUNA IN AREA CONCESSIONATA |
| ATTREZ. SPORT. MQ: 300 | DIST. DUNA EDIF. < 5 SCHEDA: 04.808 |
| SUP TEMPORANEE: 123,40 | RECINZIONE AREA: CEMENTO |

FOTO AREA A SUPPORTO DELLA BALNEAZIONE



SUPERFICI IMPERMEABILI

| | |
|-------------------|-----------------|
| PAVIMENTATA MQ: 0 | PAVIMENTAZIONE: |
|-------------------|-----------------|

SUPERFICI PERMEABILI

| | |
|-----------------|--------------------------------|
| PAVIMENTATA MQ: | PAVIMENTAZIONE: LASTRE CEMENTO |
|-----------------|--------------------------------|

AREA A PARCHEGGIO ESTERNA ALL'AREA IN CONCESSIONE.

| | |
|---------------|--------------------|
| N. CABINE: 26 | STATO: SUFFICIENTE |
|---------------|--------------------|

AREA DESTINATA ALLA BALNEAZIONE

| | | | |
|------------|-----------|----------------|-----------------|
| ATTIVITA': | OMBREGGIO | CAMPO SPORTIVO | AREA RICREATIVA |
|------------|-----------|----------------|-----------------|

SUPERFICI IMPERMEABILI

| | |
|-----------------|-----------------|
| PAVIMENTATA MQ: | PAVIMENTAZIONE: |
|-----------------|-----------------|

SUPERFICI PERMEABILI

| | |
|-----------------|--------------------------------|
| PAVIMENTATA MQ: | PAVIMENTAZIONE: LASTRE CEMENTO |
|-----------------|--------------------------------|

| | |
|---------------|----------------------|
| N_OMBRELLONI: | ATTERRAGGIO NATANTI: |
|---------------|----------------------|

| | | |
|--------------------|--------------|--------------|
| STATO: SUFFICIENTE | LARGHEZZA: 0 | LUNGHEZZA: 0 |
|--------------------|--------------|--------------|

FOTO AREA DESTINATA ALLA BALNEAZIONE



| DATI PIANO ARENILE 1996 | | ESISTENTE DA PROGETTO UNITARIO: | | DATI ULTIMA CONCESSIONE EDILIZIA: | | INTERVENTO CON PROGETTO UNITARIO: | |
|-------------------------|-----|---------------------------------|--------|-----------------------------------|--------|-----------------------------------|-----|
| ESISTENTE: | 345 | STRUTTURE FISSE: | 237,08 | STRUTTURE FISSE: | 237,08 | CON | |
| INTERVENTO DIRETTO: | 280 | PAVIMENTAZIONI FISSE: | 0 | PAVIMENTAZIONI FISSE: | 0 | PROGETTO | |
| PROGETTO UNITARIO: | 310 | TOT. SUP. COPERTA: | 237,08 | TOT. SUP. COPERTA: | 237,08 | UNITARIO: | |
| | | | | | | | 230 |

| |
|--------------------|
| DATA |
| 14/04/2004 |
| RILEVATORI |
| GIUNCHI - MINGUZZI |
| AGGIORNAMENTO |
| |
| PAGINA 3 |

COMUNE DI RAVENNA
 AREA 6: PIANIFICAZIONE TERRITORIALE E
 SERVIZIO PROGETTAZIONE URBANISTICA

CENSIMENTO STRUTTURE ARENILE

Pagina 1

Pagina 2

| | | |
|--------------------------------|--------------|---------|
| CODICE STRUTTURA | 04.008 | |
| LOC | MARINA ROMEA | |
| VIA | VIALE ITALIA | |
| CIVICO | 16 PARTE | |
| CATASTO TERRENI RAVENNA | | |
| SEZIONE | FOGLIO | MAPPALE |
| S.A. | 80 | |

ELEMENTI COSTITUENTI L'INSIEME

| | | | |
|---------------|-----------------|--------------------|-----------------------|
| DENOMINAZIONE | Bagno Meridiana | DESTINAZIONE D'USO | STABILIMENTO BALNEARE |
|---------------|-----------------|--------------------|-----------------------|

| | | | | | | | |
|--------------------|-----------------|----------------|--|----------------|-------------|---|--------|
| CORPO A | COD. EDI | 71969 | | | | | |
| DESTINAZIONE/USO: | MATERIALE: | CEMENTO ARMATO | PORTICATO TAMPONATO DA INFISSI IN ALLUMINIO. | | | | |
| BAR RISTORO | TIPO COSTR: | PREFABBRICATA | | | | | |
| MAGAZZINO | COPERTURA: | PIANA | | | | | |
| CABINA | INFISSI: | METALLO | | | | | |
| | FINITURE: | INTONACATO | | | | | |
| SUP. COPERTA: | 130,65 | H: | 3,5 | COLORE1: | ROSA | 2 | GRIGIO |
| SUP. PORTIC.: | | H: | 3,5 | CONSERVAZIONE: | SUFFICIENTE | | |
| STRUTTURA PORTICO: | FISSA | MATERIALE: | CEMENTO ARMATO | | | | |



| | | | | | | | |
|--------------------|-----------------|----------------|-----|----------------|-------------|---|--------|
| CORPO B | COD. EDI | 72306 | | | | | |
| DESTINAZIONE/USO: | MATERIALE: | CEMENTO ARMATO | | | | | |
| CABINA | TIPO COSTR: | PREFABBRICATA | | | | | |
| SPOGLIATOIO | COPERTURA: | PIANA | | | | | |
| | INFISSI: | PLASTICA | | | | | |
| | FINITURE: | INTONACATO | | | | | |
| SUP. COPERTA: | 49,09 | H: | 2,7 | COLORE1: | ROSA | 2 | GRIGIO |
| SUP. PORTIC.: | | H: | | CONSERVAZIONE: | SUFFICIENTE | | |
| STRUTTURA PORTICO: | | MATERIALE: | | | | | |



| | | | | | | | |
|--------------------|-----------------|----------------|-----|----------------|-------------|---|--------|
| CORPO C | COD. EDI | 72636 | | | | | |
| DESTINAZIONE/USO: | MATERIALE: | CEMENTO ARMATO | | | | | |
| CABINA | TIPO COSTR: | PREFABBRICATA | | | | | |
| SPOGLIATOIO | COPERTURA: | PIANA | | | | | |
| | INFISSI: | PLASTICA | | | | | |
| | FINITURE: | INTONACATO | | | | | |
| SUP. COPERTA: | 47,74 | H: | 2,7 | COLORE1: | ROSA | 2 | GRIGIO |
| SUP. PORTIC.: | | H: | | CONSERVAZIONE: | SUFFICIENTE | | |
| STRUTTURA PORTICO: | | MATERIALE: | | | | | |



| | | | | | | | |
|--------------------|-----------------|----------------|-----|----------------|-------------|---|--------|
| CORPO D | COD. EDI | 72447 | | | | | |
| DESTINAZIONE/USO: | MATERIALE: | CEMENTO ARMATO | | | | | |
| SERVIZIO IGIENICO | TIPO COSTR: | PREFABBRICATA | | | | | |
| | COPERTURA: | PIANA | | | | | |
| | INFISSI: | PLASTICA | | | | | |
| | FINITURE: | INTONACATO | | | | | |
| SUP. COPERTA: | 9,6 | H: | 2,7 | COLORE1: | ROSA | 2 | GRIGIO |
| SUP. PORTIC.: | | H: | | CONSERVAZIONE: | SUFFICIENTE | | |
| STRUTTURA PORTICO: | | MATERIALE: | | | | | |



| | | | | | | | | |
|-------------------|----------|--------|----------------|---|--------------|---|-------------------|--------|
| SUPERFICI TOTALI: | COPERTA: | 237,08 | PAVIM. IMPERM: | 0 | PAVIM. PERM: | 0 | STRUT TEMPORANEE: | 123,40 |
|-------------------|----------|--------|----------------|---|--------------|---|-------------------|--------|

| | | | | | |
|--------------------|--|--|------------------|--------------------------------|--------------|
| DATA |  COMUNE DI RAVENNA AREA 6: PIANIFICAZIONE TERRITORIALE SERVIZIO PROGETTAZIONE URBANISTICA | | CODICE STRUTTURA | 04.009 | |
| 14/04/2004 | | | LOC | MARINA ROMEA | |
| RILEVATORI | CENSIMENTO STRUTTURE ARENILE | | | VIA | VIALE ITALIA |
| GIUNCHI - MINGUZZI | | | | CIVICO | 18 |
| AGGIORNAMENTO | Pagina 2 | | | ZONA PIANO ARENILE 96: | A-B4 |
| | Pagina 3 | | | CATASTO TERRENI RAVENNA | |
| PAGINA 1 | | | SEZIONE | FOGLIO | MAPPALE |
| | | | S.A. | 80 | |

ELEMENTI COSTITUENTI L'INSIEME

| | | | |
|---------------|---------------|--------------------|-----------------------|
| DENOMINAZIONE | Bagno Azzurro | DESTINAZIONE D'USO | STABILIMENTO BALNEARE |
|---------------|---------------|--------------------|-----------------------|

VINCOLI AMBIENTALI

 PAESISTICO LR 31/2000

-L.R. 27/88
-L.R. 1497/39
-L.R. 1039/39
-L.R. 431/85

 RNS

IDROGEOLOGICO
 SIC
 ZPS

DINAMICA COSTA


CONNESSIONE RETI

CICLABILE <300ML
AUTOBUS <300ML
PARCHEGGI <300ML
AUTOSTRADA >10KM
STATALE >1KM
PROVINCIALE >1KM

EROSIONE



TRATTO:



NOTE ZONA

PRESENZA DI FILTRI E DIMENSIONAMENTO

| | | | | | | |
|------------|---------|-----|-----------|-----|---------------------|----------------|
| PINETA | ALTEZZA | | LARGHEZZA | 304 | PINETA DUNA RECINZ. | RETE METALLICA |
| DUNA | ALTEZZA | | LARGHEZZA | 24 | AREA RETROSTANTE | STATO: |
| RECINZIONE | ALTEZZA | 1,2 | LARGHEZZA | 0 | EDIFICATO | SUFFICIENTE |

ACCESSIBILITA' SPIAGGIA

| MODALITA' | NUMERO | PAVIMENTAZIONE | ACCESSI | CONCESSIONE |
|-----------|--------|----------------|--------------------------|-------------|
| CARRABILE | 1 | ASFALTATO | TIPOLOGIA NON ESCLUSIVO | CONC. |
| PEDONALE | 0 | | PROPIETA' DEM. FORESTALE | |

PROTEZIONE DELLA COSTA

 DIFESE A MARE PARALLELE

DIST. COSTA INTERASSE MATERIALE TIPO

 DIFESE A MARE RADENTI

LUNGHEZZA MATERIALE TIPO

 DIFESE A PENNELLO

LUNGHEZZA INTERASSE MATERIALE TIPO

AREA DI PERTINENZA

PROPIETA' DEM.MARITTIMO N° CONCES. INIZIO SCADENZA

CONCESSIONARIO Taddia Edda P.I. DDDE59A66G643K

GESTORE Taddia Edda

SUPERFICIE MQ. DIMENSI DISTANZA ALTRE CONCESSIONI

6480 FRONTE 90 PROFONDITA' 72 NORD 43,07 SUD 50,6

PROGETTO UNITARIO: DELIBERA 20093/277 DEL 10/04/2001 COMMIT: CSB COOP. STABILIMENTI

OGGETTO RAZIONALIZZAZIONE ARENILE MARINA ROMEA CBR COOP BAGNINI


TITOLI EDILIZI RILASCIATI

PRATICA PG. 21856/03 PER AUTORIZZAZIONE AMBIENTALE PREVENTIVA AD ISTANZA DI DIA. PER TAMPONAMENTO VERANDA, REALIZZAZIONE DI PERGOLATI IN LEGNO E MODIFICA DELLA PAVIMENTAZIONE ESTERNA.

NOTE AREA DI PERTINENZA

NUMERO CABINE: 30
NUMERO DOCCE APERTE: 8 NUMERO DOCCE CHIUSE: 2,
NUMERO LETTINI: 600, NUMERO SDRAI: 40, NUMERO OMBRELLONI: 100, NUMERO WC: 4,
NUMERO LAVAPIEDI: 2.
ATTIVITA': ANIMAZIONE, RISTORANTE ESTIVO, BEACH VOLLEY, PALLACANESTRO, RACCHETTONI, NUOTO.

| |
|--------------------|
| DATA |
| 14/04/2004 |
| RILEVATORI |
| GIUNCHI - MINGUZZI |
| AGGIORNAMENTO |
| |
| PAGINA 2 |



COMUNE DI RAVENNA

AREA 6: PIANIFICAZIONE TERRITORIALE
SERVIZIO PROGETTAZIONE URBANISTICA

CENSIMENTO STRUTTURE ARENILE

Pagina 1
Pagina 3

| | | |
|--------------------------------|--------------|---------|
| CODICE STRUTTURA | 04.009 | |
| LOC | MARINA ROMEA | |
| VIA | VIALE ITALIA | |
| CIVICO | 18 PARTE | |
| CATASTO TERRENI RAVENNA | | |
| SEZIONE | FOGLIO | MAPPALE |
| S.A. | 80 | |

ELEMENTI COSTITUENTI L'INSIEME

| | | | |
|---------------|---------------|--------------------|-----------------------|
| DENOMINAZIONE | Bagno Azzurro | DESTINAZIONE D'USO | STABILIMENTO BALNEARE |
|---------------|---------------|--------------------|-----------------------|

SCHEMA STATO CONCESSIONATO

SCHEMA STATO RILEVATO

AREA DI SUPPORTO ALLA BALNEAZIONE

| | |
|------------------------|---|
| DESTINAZIONE D'USO | ACCESSIBILITA' |
| PARCHEGGIO MQ: 820 | <input type="checkbox"/> PRESENZA DI BARRIERE ARCHITETTONICHE |
| VERDE MQ: 0 | <input type="checkbox"/> PRESENZA DI DUNA IN AREA CONCESSIONATA |
| ATTREZ. SPORT. MQ: 780 | DIST. DUNA/EDIF. < 5 SCHEDA: 04.808 |
| SUP TEMPORANEE: 78,34 | RECINZIONE AREA: CEMENTO |

FOTO AREA A SUPPORTO DELLA BALNEAZIONE



SUPERFICI IMPERMEABILI

| | |
|------------------------|---------------------------|
| PAVIMENTATA MQ: 411,46 | PAVIMENTAZIONE: GETTO CLS |
|------------------------|---------------------------|

SUPERFICI PERMEABILI

| | |
|-----------------|--------------------------------|
| PAVIMENTATA MQ: | PAVIMENTAZIONE: LASTRE CEMENTO |
|-----------------|--------------------------------|

AREA A PARCHEGGIO ESTERNA ALL'AREA IN CONCESSIONE. PORZIONE DI PAVIMENTAZIONE PERMEABILE ANCHE IN LASTRE DI GHIAIA LAVATA. RECINZIONE CHE FA ANCHE DA MURO DI SOSTEGNO ALLA DUNA.

| | |
|---------------|--------------------|
| N. CABINE: 50 | STATO: SUFFICIENTE |
|---------------|--------------------|

AREA DESTINATA ALLA BALNEAZIONE

| | | | |
|------------|-----------|----------------|-----------------|
| ATTIVITA': | OMBREGGIO | CAMPO SPORTIVO | AREA RICREATIVA |
|------------|-----------|----------------|-----------------|

SUPERFICI IMPERMEABILI

| | |
|-----------------|-----------------|
| PAVIMENTATA MQ: | PAVIMENTAZIONE: |
|-----------------|-----------------|

SUPERFICI PERMEABILI

| | |
|-----------------|--------------------------------|
| PAVIMENTATA MQ: | PAVIMENTAZIONE: LASTRE CEMENTO |
|-----------------|--------------------------------|

| | |
|-------------------|----------------------|
| N_OMBRELLONI: 100 | ATTERRAGGIO NATANTI: |
|-------------------|----------------------|

| | | |
|--------------------|------------|------------|
| STATO: SUFFICIENTE | LARGHEZZA: | LUNGHEZZA: |
|--------------------|------------|------------|

FOTO AREA DESTINATA ALLA BALNEAZIONE



| DATI PIANO ARENILE 1996 | | ESISTENTE DA PROGETTO UNITARIO: | | DATI ULTIMA CONCESSIONE EDILIZIA: | | INTERVENTO CON PROGETTO UNITARIO: | |
|-------------------------|-----|---------------------------------|--------|-----------------------------------|---------|-----------------------------------|-----|
| ESISTENTE: | 645 | STRUTTURE FISSE: | 558,86 | STRUTTURE FISSE: | 597,73 | | |
| INTERVENTO DIRETTO: | 500 | PAVIMENTAZIONI FISSE: | 411,46 | PAVIMENTAZIONI FISSE: | 419,35 | | |
| PROGETTO UNITARIO: | 550 | TOT. SUP. COPERTA: | 970,32 | TOT. SUP. COPERTA: | 1017,08 | | 825 |

| |
|--------------------|
| DATA |
| 14/04/2004 |
| RILEVATORI |
| GIUNCHI - MINGUZZI |
| AGGIORNAMENTO |
| |
| PAGINA 3 |

COMUNE DI RAVENNA
 AREA 6: PIANIFICAZIONE TERRITORIALE E
 SERVIZIO PROGETTAZIONE URBANISTICA

CENSIMENTO STRUTTURE ARENILE

| | |
|------------------|--------------|
| CODICE STRUTTURA | 04.009 |
| LOC | MARINA ROMEA |
| VIA | VIALE ITALIA |
| CIVICO | 18 PARTE |

| | | |
|--------------------------------|--------|---------|
| CATASTO TERRENI RAVENNA | | |
| SEZIONE | FOGLIO | MAPPALE |
| S.A. | 80 | |

ELEMENTI COSTITUENTI L'INSIEME

| | | | |
|---------------|---------------|--------------------|-----------------------|
| DENOMINAZIONE | Bagno Azzurro | DESTINAZIONE D'USO | STABILIMENTO BALNEARE |
|---------------|---------------|--------------------|-----------------------|

| | | | | | | | |
|--------------------|-----------------|-------------------|--|----------------|-------------|---|-----|
| CORPO A | COD. EDI | 72448 | | | | | |
| DESTINAZIONE/USO: | MATERIALE: | CEMENTO ARMATO | STRUTTURA PORTICATA FISSA CON INFISSI IN ALLUMINIO A CHIUSURA DI QUESTA | | | | |
| RISTORANTE | TIPO COSTR: | PREFABBRICATA | | | | | |
| BAR RISTORO | COPERTURA: | PIANA CALPESTABIL | | | | | |
| MAGAZZINO | INFISSI: | LEGN.ALLUM.MET. | | | | | |
| SERVIZIO IGIENICO | FINITURE: | INTONACATO | | | | | |
| SUP. COPERTA: | 353,43 | H: | 6,5 | COLORE1: | AZZURRO | 2 | BLU |
| SUP. PORTIC.: | | H: | | CONSERVAZIONE: | SUFFICIENTE | | |
| STRUTTURA PORTICO: | | MATERIALE: | | | | | |



| | | | | | | | |
|--------------------|-----------------|---------------|-----|----------------|-------------|---|-----|
| CORPO B | COD. EDI | 72544 | | | | | |
| DESTINAZIONE/USO: | MATERIALE: | MURATURA | | | | | |
| CABINA | TIPO COSTR: | IN OPERA | | | | | |
| MAGAZZINO | COPERTURA: | DUE FALDE | | | | | |
| | INFISSI: | LEGNO,METALLO | | | | | |
| | FINITURE: | | | | | | |
| SUP. COPERTA: | 171,18 | H: | 2,7 | COLORE1: | AZZURRO | 2 | BLU |
| SUP. PORTIC.: | | H: | | CONSERVAZIONE: | SUFFICIENTE | | |
| STRUTTURA PORTICO: | | MATERIALE: | | | | | |



| | | | | | | | |
|--------------------|-----------------|------------|-----|----------------|-------------|---|-----|
| CORPO C | COD. EDI | 72543 | | | | | |
| DESTINAZIONE/USO: | MATERIALE: | MURATURA | | | | | |
| CABINA | TIPO COSTR: | IN OPERA | | | | | |
| | COPERTURA: | DUE FALDE | | | | | |
| | INFISSI: | LEGNO | | | | | |
| | FINITURE: | INTONACATO | | | | | |
| SUP. COPERTA: | 36,72 | H: | 2,7 | COLORE1: | AZZURRO | 2 | BLU |
| SUP. PORTIC.: | | H: | | CONSERVAZIONE: | SUFFICIENTE | | |
| STRUTTURA PORTICO: | | MATERIALE: | | | | | |



| | | | | | | | |
|--------------------|-----------------|------------|-----|----------------|-------------|---|-----|
| CORPO D | COD. EDI | 72545 | | | | | |
| DESTINAZIONE/USO: | MATERIALE: | MURATURA | | | | | |
| CABINA | TIPO COSTR: | IN OPERA | | | | | |
| | COPERTURA: | DUE FALDE | | | | | |
| | INFISSI: | LEGNO | | | | | |
| | FINITURE: | INTONACATO | | | | | |
| SUP. COPERTA: | 36,72 | H: | 2,7 | COLORE1: | AZZURRO | 2 | BLU |
| SUP. PORTIC.: | | H: | | CONSERVAZIONE: | SUFFICIENTE | | |
| STRUTTURA PORTICO: | | MATERIALE: | | | | | |



| | | | | | |
|--------------------|---|--|--------------------------------|--------------|---------|
| DATA | COMUNE DI RAVENNA | | CODICE STRUTTURA | 04.010 | |
| 14/04/2004 | AREA 6: PIANIFICAZIONE TERRITORIALE SERVIZIO PROGETTAZIONE URBANISTICA | | LOC | MARINA ROMEA | |
| RILEVATORI | CENSIMENTO STRUTTURE ARENILE | | VIA | VIALE ITALIA | |
| GIUNCHI - MINGUZZI | | | CIVICO | 20 PARTE | |
| AGGIORNAMENTO | Pagina 2 | | ZONA PIANO ARENILE 96: | A-B4 | |
| | Pagina 3 | | CATASTO TERRENI RAVENNA | | |
| PAGINA 1 | | | SEZIONE | FOGLIO | MAPPALE |
| | | | S.A. | 80 | 1374 |

ELEMENTI COSTITUENTI L'INSIEME

| | | | |
|---------------|---------------|--------------------|-----------------------|
| DENOMINAZIONE | Bagno Nettuno | DESTINAZIONE D'USO | STABILIMENTO BALNEARE |
|---------------|---------------|--------------------|-----------------------|

VINCOLI AMBIENTALI

 PAESISTICO LR 31/2000

-L.R. 27/88
-L.R. 1497/39
-L.R. 1039/39
-L.R. 431/85

 RNS

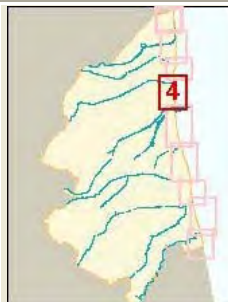
IDROGEOLOGICO
 SIC
 ZPS

DINAMICA COSTA

CONNESSIONE RETI

CICLABILE <300ML
AUTOBUS <300ML
PARCHEGGI <300ML
AUTOSTRADA >10KM
STATALE >1KM
PROVINCIALE >1KM

EROSIONE



TRATTO:



NOTE ZONA

PRESENZA DI FILTRI E DIMENSIONAMENTO

| | | | | | | |
|------------|---------|-----|-----------|-----|-------------------|----------------|
| PINETA | ALTEZZA | | LARGHEZZA | 311 | PINETA RECINZIONE | RETE METALLICA |
| DUNA | ALTEZZA | | LARGHEZZA | 0 | AREA RETROSTANTE | STATO: |
| RECINZIONE | ALTEZZA | 1,2 | LARGHEZZA | 0 | EDIFICATO | SUFFICIENTE |

ACCESSIBILITA' SPIAGGIA

| MODALITA' | NUMERO | PAVIMENTAZIONE | ACCESSI | CONCESSIONE |
|-----------|--------|----------------|--------------------------|-------------|
| CARRABILE | 1 | ASFALTATO | TIPOLOGIA NON ESCLUSIVO | CONC. |
| PEDONALE | 0 | | PROPIETA' DEM. FORESTALE | |

PROTEZIONE DELLA COSTA

 DIFESE A MARE PARALLELE

DIST. COSTA INTERASSE MATERIALE TIPO

 DIFESE A MARE RADENTI

LUNGHEZZA MATERIALE TIPO

 DIFESE A PENNELLO

LUNGHEZZA INTERASSE MATERIALE TIPO

AREA DI PERTINENZA

PROPIETA' DEM.MARITTIMO N° CONCES. INIZIO SCADENZA

CONCESSIONARIO per Soc.Nevemare s.a.s. di Bartoli Maurizio e C. P.I. 02084980396

GESTORE Bartoli Maurizio

SUPERFICIE MQ. DIMENSI DISTANZA ALTRE CONCESSIONI

6032 FRONTE 58 PROFONDITA' 104 NORD 50,6 SUD 44,46

PROGETTO UNITARIO: DELIBERA 20093/277 DEL 10/04/2001 COMMIT: CSB COOP. STABILIMENTI

OGGETTO RAZIONALIZZAZIONE ARENILE MARINA ROMEA CBR COOP BAGNINI

TITOLI EDILIZI RILASCIATI

PERMESSO DI COSTRUIRE N°257 DEL 20/04/04 PG.25922/03
PER VARIANTE A MANUTENZIONE STRAORDINARIA DI
STABILIMENTO BALNEARE.
CONCESSIONE N°368/03 PER MANUTENZIONE
STRAORDINARIA.

NOTE AREA DI PERTINENZA

NUMERO CABINE: 50 NUMERO DOCCE APERTE: 6
NUMERO DOCCE CHIUSE: 3 NUMERO LETTINI: 600
NUMERO SDRAI: 50 NUMERO OMBRELLONI: 180
NUMERO WC: 8 NUMERO LAVAPIEDI: 2
ATTIVITA': ANIMAZIONE, RISTORANTE ESTIVO, BEACH
VOLLEY, PALLACANESTRO, RACCHETTONI, NUOTO, BABY
ROOM (RISERVATA AI BAMBINI CON FASCIATOIO E
DOCCETTA CALDA), TOILETTE RISERVATA AI BAMBINI,
ACCESSIBILITÀ DISABILI, JAZZERCISE E OKIDYOYOGA.

| |
|--------------------|
| DATA |
| 14/04/2004 |
| RILEVATORI |
| GIUNCHI - MINGUZZI |
| AGGIORNAMENTO |
| |
| PAGINA 2 |



COMUNE DI RAVENNA

AREA 6: PIANIFICAZIONE TERRITORIALE
SERVIZIO PROGETTAZIONE URBANISTICA

CENSIMENTO STRUTTURE ARENILE

Pagina 1
Pagina 3

| | | |
|--------------------------------|--------------|---------|
| CODICE STRUTTURA | 04.010 | |
| LOC | MARINA ROMEA | |
| VIA | VIALE ITALIA | |
| CIVICO | 20 PARTE | |
| CATASTO TERRENI RAVENNA | | |
| SEZIONE | FOGLIO | MAPPALE |
| S.A. | 80 | 1374 |

ELEMENTI COSTITUENTI L'INSIEME

| | | | |
|---------------|---------------|--------------------|-----------------------|
| DENOMINAZIONE | Bagno Nettuno | DESTINAZIONE D'USO | STABILIMENTO BALNEARE |
|---------------|---------------|--------------------|-----------------------|

SCHEMA STATO CONCESSIONATO

SCHEMA STATO RILEVATO

AREA DI SUPPORTO ALLA BALNEAZIONE

| | |
|------------------------|---|
| DESTINAZIONE D'USO | ACCESSIBILITA' |
| PARCHEGGIO MQ: 554 | <input type="checkbox"/> PRESENZA DI BARRIERE ARCHITETTONICHE |
| VERDE MQ: 0 | <input type="checkbox"/> PRESENZA DI DUNA IN AREA CONCESSIONATA |
| ATTREZ. SPORT. MQ: 612 | DIST. DUNA/EDIF. >10 SCHEDA: 04.810 |
| SUP TEMPORANEE: 20,50 | RECINZIONE AREA: RETE METALLICA |

FOTO AREA A SUPPORTO DELLA BALNEAZIONE



SUPERFICI IMPERMEABILI

| | |
|-------------------|-----------------|
| PAVIMENTATA MQ: 0 | PAVIMENTAZIONE: |
|-------------------|-----------------|

SUPERFICI PERMEABILI

| | |
|-----------------|-------------------------------|
| PAVIMENTATA MQ: | PAVIMENTAZIONE: AUTOBLOCCANTI |
|-----------------|-------------------------------|

AREA A PARCHEGGIO CON PORZIONE ESTERNA ALL'AREA IN CONCESSIONE. PORZIONE DI PAVIMENTAZIONE PERMEABILE ANCHE IN LASTRE DI CEMENTO

| | |
|---------------|--------------------|
| N. CABINE: 60 | STATO: SUFFICIENTE |
|---------------|--------------------|

AREA DESTINATA ALLA BALNEAZIONE

| | | |
|---------------------------|-----------|-----------------|
| ATTIVITA': CAMPO SPORTIVO | OMBREGGIO | AREA RICREATIVA |
|---------------------------|-----------|-----------------|

SUPERFICI IMPERMEABILI

| | |
|-----------------|-----------------|
| PAVIMENTATA MQ: | PAVIMENTAZIONE: |
|-----------------|-----------------|

SUPERFICI PERMEABILI

| | |
|-----------------|--------------------------------|
| PAVIMENTATA MQ: | PAVIMENTAZIONE: LASTRE CEMENTO |
|-----------------|--------------------------------|

| | |
|--------------------|---------------------------|
| N_OMBRELLONI: 180 | ATTERRAGGIO NATANTI: |
| STATO: SUFFICIENTE | LARGHEZZA: 0 LUNGHEZZA: 0 |

FOTO AREA DESTINATA ALLA BALNEAZIONE



| DATI PIANO ARENILE 1996 | | ESISTENTE DA PROGETTO UNITARIO: | | DATI ULTIMA CONCESSIONE EDILIZIA: | | INTERVENTO CON PROGETTO UNITARIO: | |
|-------------------------|-----|---------------------------------|--------|-----------------------------------|--------|-----------------------------------|--|
| ESISTENTE: | 325 | STRUTTURE FISSE: | 434,11 | STRUTTURE FISSE: | 422,94 | | |
| INTERVENTO DIRETTO: | 270 | PAVIMENTAZIONI FISSE: | 0 | PAVIMENTAZIONI FISSE: | 0 | | |
| PROGETTO UNITARIO: | 295 | TOT. SUP. COPERTA: | 434,11 | TOT. SUP. COPERTA: | 422,94 | 391 | |

| |
|--------------------|
| DATA |
| 14/04/2004 |
| RILEVATORI |
| GIUNCHI - MINGUZZI |
| AGGIORNAMENTO |
| |
| PAGINA 3 |

COMUNE DI RAVENNA
 AREA 6: PIANIFICAZIONE TERRITORIALE E
 SERVIZIO PROGETTAZIONE URBANISTICA

CENSIMENTO STRUTTURE ARENILE

| | | |
|--------------------------------|--------------|---------|
| CODICE STRUTTURA | 04.010 | |
| LOC | MARINA ROMEA | |
| VIA | VIALE ITALIA | |
| CIVICO | 20 PARTE | |
| CATASTO TERRENI RAVENNA | | |
| SEZIONE | FOGLIO | MAPPALE |
| S.A. | 80 | 1374 |

ELEMENTI COSTITUENTI L'INSIEME

| | | | |
|---------------|---------------|--------------------|-----------------------|
| DENOMINAZIONE | Bagno Nettuno | DESTINAZIONE D'USO | STABILIMENTO BALNEARE |
|---------------|---------------|--------------------|-----------------------|

| | | | | | | | |
|--------------------|-----------------|----------------|--|----------------|-------------|---|--------|
| CORPO A | COD. EDI | 72432 | | | | | |
| DESTINAZIONE/USO: | MATERIALE : | CEMENTO ARMATO | SUPERFICIE PORTICATA TAMPONATA DA INFISSI IN ALLUMINIO | | | | |
| BAR RISTORO | TIPO COSTR: | PREFABBRICATA | | | | | |
| | COPERTURA: | PIANA | | | | | |
| | INFISSI: | ALLUMINIO | | | | | |
| | FINITURE: | INTONACATO | | | | | |
| SUP. COPERTA: | 162,69 | H: | 3,5 | COLORE1: | AZZURRO | 2 | BIANCO |
| SUP. PORTIC.: | 46,98 | H: | 3,5 | CONSERVAZIONE: | SUFFICIENTE | | |
| STRUTTURA PORTICO: | FISSA | MATERIALE: | CEMENTO ARMATO | | | | |



| | | | | | | | |
|--------------------|-----------------|----------------|-----|----------------|-------------|---|-----|
| CORPO B | COD. EDI | 71970 | | | | | |
| DESTINAZIONE/USO: | MATERIALE : | CEMENTO ARMATO | | | | | |
| SERVIZIO IGIENICO | TIPO COSTR: | PREFABBRICATA | | | | | |
| CABINA | COPERTURA: | PIANA | | | | | |
| | INFISSI: | ALLUMINIO | | | | | |
| | FINITURE: | INTONACATO | | | | | |
| SUP. COPERTA: | 144 | H: | 2,4 | COLORE1: | AZZURRO | 2 | BLU |
| SUP. PORTIC.: | | H: | | CONSERVAZIONE: | SUFFICIENTE | | |
| STRUTTURA PORTICO: | | MATERIALE: | | | | | |




| | | | | | | | |
|--------------------|-----------------|----------------|---------------------------------------|----------------|---------------|---|-----|
| CORPO C | COD. EDI | 72194 | | | | | |
| DESTINAZIONE/USO: | MATERIALE : | CEMENTO ARMATO | MODULI APPOGGIATI L'UNO SULL'ALTRO | | | | |
| CABINA | TIPO COSTR: | PREFABBRICATA | | | | | |
| | COPERTURA: | PIANA | | | | | |
| | INFISSI: | LEGNO | | | | | |
| | FINITURE: | INTONACATO | | | | | |
| SUP. COPERTA: | 48 | H: | 2,4 | COLORE1: | AZZURRO | 2 | BLU |
| SUP. PORTIC.: | | H: | | CONSERVAZIONE: | INSUFFICIENTE | | |
| STRUTTURA PORTICO: | | MATERIALE: | | | | | |



| | | | | | | | |
|--------------------|-----------------|----------------|-----|----------------|-------------|---|-----|
| CORPO D | COD. EDI | 71971 | | | | | |
| DESTINAZIONE/USO: | MATERIALE : | CEMENTO ARMATO | | | | | |
| MAGAZZINO | TIPO COSTR: | PREFABBRICATA | | | | | |
| SERVIZIO IGIENICO | COPERTURA: | PIANA | | | | | |
| SPOGLIATOIO | INFISSI: | LEGNO | | | | | |
| | FINITURE: | INTONACATO | | | | | |
| SUP. COPERTA: | 38,85 | H: | 2,4 | COLORE1: | BIANCO | 2 | BLU |
| SUP. PORTIC.: | | H: | | CONSERVAZIONE: | SUFFICIENTE | | |
| STRUTTURA PORTICO: | | MATERIALE: | | | | | |





| | | | | | |
|--------------------|--|--|--------------------------------|--------------|---------|
| DATA |  COMUNE DI RAVENNA AREA 6: PIANIFICAZIONE TERRITORIALE SERVIZIO PROGETTAZIONE URBANISTICA | | CODICE STRUTTURA | 04.011 | |
| 14/04/2004 | | | LOC | MARINA ROMEA | |
| RILEVATORI | CENSIMENTO STRUTTURE ARENILE | | VIA | VIALE ITALIA | |
| GIUNCHI - MINGUZZI | | | CIVICO | 22 PARTE | |
| AGGIORNAMENTO | Pagina 2 | | ZONA PIANO ARENILE 96: | A-B4 | |
| PAGINA 1 | Pagina 3 | | CATASTO TERRENI RAVENNA | | |
| | | | SEZIONE | FOGLIO | MAPPALE |
| | | | S.A. | 80 | |

ELEMENTI COSTITUENTI L'INSIEME

| | | | |
|---------------|---------------|--------------------|-----------------------|
| DENOMINAZIONE | Bagno Moderno | DESTINAZIONE D'USO | STABILIMENTO BALNEARE |
|---------------|---------------|--------------------|-----------------------|

| | | | |
|--------------------|----------------|----------|---------|
| VINCOLI AMBIENTALI | DINAMICA COSTA | EROSIONE | TRATTO: |
|--------------------|----------------|----------|---------|

| | | | | |
|--|--|---|--|--|
| <input checked="" type="checkbox"/> PAESISTICO LR 31/2000 -L.R. 27/88 -L.R. 1497/39 -L.R. 1039/39 -L.R. 431/85 | <input type="checkbox"/> RNS <input checked="" type="checkbox"/> IDROGEOLOGICO <input checked="" type="checkbox"/> SIC <input type="checkbox"/> ZPS | CONNESSIONE RETI CICLABILE >300ML AUTOBUS >300ML PARCHEGGI >300ML AUTOSTRADA >10KM STATALE >1KM PROVINCIALE >1KM |  |  |
|--|--|---|--|--|

| | | |
|------------------------------------|---------------------|-------------------|
| NOTE ZONA | ACCESSIBILITA' | MATERIALE RECINZ. |
| PRESENZA DI UN RIMESSAGGIO NATANTE | PINETA DUNA RECINZ. | RETE METALLICA |

| | | |
|---|------------------|-------------|
| PRESENZA DI FILTRI E DIMENSIONAMENTO | AREA RETROSTANTE | STATO: |
| PINETA ALTEZZA <input type="text"/> LARGHEZZA <input type="text"/> 323 DUNA ALTEZZA <input type="text"/> LARGHEZZA <input type="text"/> 15 RECINZIONE ALTEZZA <input type="text"/> 1,2 LARGHEZZA <input type="text"/> 0 | EDIFICATO | SUFFICIENTE |

ACCESSIBILITA' SPIAGGIA

| | | | | |
|-----------|--------|----------------|------------|---------------------|
| MODALITA' | NUMERO | PAVIMENTAZIONE | ACCESSI | CONCESSIONE |
| CARRABILE | 1 | ASFALTATO | TIPOLOGIA | NON ESCLUSIVO CONC. |
| PEDONALE | 0 | | PROPRIETA' | DEM. FORESTALE |

PROTEZIONE DELLA COSTA

| | | | | |
|--|----------------------------------|--------------------------------|--------------------------------|---------------------------|
| <input type="checkbox"/> DIFESE A MARE PARALLELE | DIST. COSTA <input type="text"/> | INTERASSE <input type="text"/> | MATERIALE <input type="text"/> | TIPO <input type="text"/> |
| <input type="checkbox"/> DIFESE A MARE RADENTI | LUNGHEZZA <input type="text"/> | MATERIALE <input type="text"/> | TIPO <input type="text"/> | |
| <input type="checkbox"/> DIFESE A PENNELLO | LUNGHEZZA <input type="text"/> | INTERASSE <input type="text"/> | MATERIALE <input type="text"/> | TIPO <input type="text"/> |

AREA DI PERTINENZA

| | | | | |
|----------------|------------------|------------|----------------------------|-----------------|
| PROPRIETA' | DEM.MARITTIMO | N° CONCES. | INIZIO | SCADENZA |
| CONCESSIONARIO | Pedrelli Filippo | | P.I. | DRFPP68A16C573C |
| GESTORE | Pedrelli Filippo | | | |
| SUPERFICIE MQ. | DIMENSI | | DISTANZA ALTRE CONCESSIONI | |
| 3770 | FRONTE | 50 | PROFONDITA' | 75,4 |
| | NORD | 44,46 | SUD | 39,19 |

| | | | | | | |
|--------------------|--|-----------|-----|------------|---------|--|
| PROGETTO UNITARIO: | DELIBERA | 20093/277 | DEL | 10/04/2001 | COMMIT: | CSB COOP. STABILIMENTI CBR COOP BAGNINI |
| OGGETTO | RAZIONALIZZAZIONE ARENILE MARINA ROMEA | | | | | |

TITOLI EDILIZI RILASCIATI

| |
|--|
| NOTE AREA DI PERTINENZA |
| PRESENZA DI VEGETAZIONE E AIUOLE. NUMERO CABINE: 50 NUMERO DOCCE APERTE: 3 NUMERO DOCCE CHIUSE: 7 NUMERO LETTINI: 450 NUMERO SDRAI: 80 NUMERO OMBRELLONI: 140 NUMERO WC: 5 NUMERO LAVAPIEDI: 1 ATTIVITA': ANIMAZIONE, RISTORANTE ESTIVO, BEACH VOLLEY, RACCHETTONI. PARCHEGGIO ESTERNO ALL'AREA DI CONCESSIONE. |

| |
|--------------------|
| DATA |
| 14/04/2004 |
| RILEVATORI |
| GIUNCHI - MINGUZZI |
| AGGIORNAMENTO |
| |
| PAGINA 2 |

| | | | |
|------------------|--------------|-------|--|
| CODICE STRUTTURA | 04.011 | | |
| LOC | MARINA ROMEA | | |
| VIA | VIALE ITALIA | | |
| CIVICO | 22 | PARTE | |

CENSIMENTO STRUTTURE ARENILE

| | | |
|--------------------------------|--------|---------|
| CATASTO TERRENI RAVENNA | | |
| SEZIONE | FOGLIO | MAPPALE |
| S.A. | 80 | |

ELEMENTI COSTITUENTI L'INSIEME

| | | | |
|---------------|---------------|--------------------|-----------------------|
| DENOMINAZIONE | Bagno Moderno | DESTINAZIONE D'USO | STABILIMENTO BALNEARE |
|---------------|---------------|--------------------|-----------------------|

SCHEMA STATO CONCESSIONATO

SCHEMA STATO RILEVATO

AREA DI SUPPORTO ALLA BALNEAZIONE

| | |
|------------------------|---|
| DESTINAZIONE D'USO | ACCESSIBILITA' |
| PARCHEGGIO MQ: 630 | <input type="checkbox"/> PRESENZA DI BARRIERE ARCHITETTONICHE |
| VERDE MQ: 50 | <input type="checkbox"/> PRESENZA DI DUNA IN AREA CONCESSIONATA |
| ATTREZ. SPORT. MQ: 490 | DIST. DUNA EDIF. < 5 SCHEDA: 04.810 |
| SUP TEMPORANEE: 45,27 | RECINZIONE AREA: CEMENTO |

FOTO AREA A SUPPORTO DELLA BALNEAZIONE



SUPERFICI IMPERMEABILI

| | |
|------------------------|---------------------------|
| PAVIMENTATA MQ: 193,43 | PAVIMENTAZIONE: GETTO CLS |
|------------------------|---------------------------|

SUPERFICI PERMEABILI

| | |
|-----------------|--------------------------------|
| PAVIMENTATA MQ: | PAVIMENTAZIONE: LASTRE CEMENTO |
|-----------------|--------------------------------|

AREA A PARCHEGGIO CON PORZIONE ESTERNA ALL'AREA IN CONCESSIONE. PRESENZA DI AIUOLE E ALBERATURE. PORZIONE DI PAVIMENTAZIONE PERMEABILE ANCHE IN LASTRE GHIAIA LAVATA.

| | |
|---------------|--------------------|
| N. CABINE: 50 | STATO: SUFFICIENTE |
|---------------|--------------------|

AREA DESTINATA ALLA BALNEAZIONE

| | | | |
|------------|-----------|----------------|-----------------|
| ATTIVITA': | OMBREGGIO | CAMPO SPORTIVO | AREA RICREATIVA |
|------------|-----------|----------------|-----------------|

SUPERFICI IMPERMEABILI

| | |
|-----------------|-----------------|
| PAVIMENTATA MQ: | PAVIMENTAZIONE: |
|-----------------|-----------------|

SUPERFICI PERMEABILI

| | |
|-----------------|--------------------------------|
| PAVIMENTATA MQ: | PAVIMENTAZIONE: LASTRE CEMENTO |
|-----------------|--------------------------------|

| | |
|-------------------|----------------------|
| N_OMBRELLONI: 140 | ATTERRAGGIO NATANTI: |
|-------------------|----------------------|

| | | |
|--------------------|--------------|--------------|
| STATO: SUFFICIENTE | LARGHEZZA: 0 | LUNGHEZZA: 0 |
|--------------------|--------------|--------------|

FOTO AREA DESTINATA ALLA BALNEAZIONE



| DATI PIANO ARENILE 1996 | | ESISTENTE DA PROGETTO UNITARIO: | | DATI ULTIMA CONCESSIONE EDILIZIA: | | INTERVENTO CON PROGETTO UNITARIO: | |
|-------------------------|-----|---------------------------------|--------|-----------------------------------|--------|-----------------------------------|-----|
| ESISTENTE: | 535 | STRUTTURE FISSE: | 422,41 | STRUTTURE FISSE: | 0 | INTERVENTO CON PROGETTO UNITARIO: | |
| INTERVENTO DIRETTO: | 415 | PAVIMENTAZIONI FISSE: | 193,43 | PAVIMENTAZIONI FISSE: | 0 | | |
| PROGETTO UNITARIO: | 455 | TOT. SUP. COPERTA: | 615,84 | TOT. SUP. COPERTA: | 410,03 | | 554 |

| |
|--------------------|
| DATA |
| 14/04/2004 |
| RILEVATORI |
| GIUNCHI - MINGUZZI |
| AGGIORNAMENTO |
| |
| PAGINA 3 |


COMUNE DI RAVENNA
 AREA 6: PIANIFICAZIONE TERRITORIALE E
 SERVIZIO PROGETTAZIONE URBANISTICA

CENSIMENTO STRUTTURE ARENILE

| | | | |
|------------------|--------------|-------|--|
| CODICE STRUTTURA | 04.011 | | |
| LOC | MARINA ROMEA | | |
| VIA | VIALE ITALIA | | |
| CIVICO | 22 | PARTE | |

| | | |
|--------------------------------|--------|---------|
| CATASTO TERRENI RAVENNA | | |
| SEZIONE | FOGLIO | MAPPALE |
| S.A. | 80 | |

ELEMENTI COSTITUENTI L'INSIEME

| | | | |
|---------------|---------------|--------------------|-----------------------|
| DENOMINAZIONE | Bagno Moderno | DESTINAZIONE D'USO | STABILIMENTO BALNEARE |
|---------------|---------------|--------------------|-----------------------|

| | | | |
|--------------------|-------------|------------------|----------------|
| CORPO A | | COD. EDI | 72357 |
| DESTINAZIONE/USO: | MATERIALE : | MURATURA | |
| BAR RISTORO | TIPO COSTR: | PREFABBRICATA | |
| CABINA | COPERTURA: | PIANA | |
| PRONT.SOCC. | INFISSI: | LEGNO, ALLUMINIO | |
| | FINITURE: | INTONACATO | |
| SUP. COPERTA: | 0 | H: | 3,5 |
| | | COLORE1: | GIALLO 2 NERO |
| SUP. PORTIC.: | | H: | |
| | | CONSERVAZIONE: | SUFFICIENTE |
| STRUTTURA PORTICO: | FISSA | MATERIALE: | CEMENTO ARMATO |



| | | | |
|--------------------|-------------|-----------------|---------------|
| CORPO B | | COD. EDI | 72547 |
| DESTINAZIONE/USO: | MATERIALE : | CEMENTO ARMATO | |
| CABINA | TIPO COSTR: | PREFABBRICATA | |
| SERVIZIO IGIENICO | COPERTURA: | PIANA | |
| | INFISSI: | PLASTICA | |
| | FINITURE: | INTONACATO | |
| SUP. COPERTA: | 0 | H: | 2,7 |
| | | COLORE1: | GIALLO 2 NERO |
| SUP. PORTIC.: | | H: | |
| | | CONSERVAZIONE: | SUFFICIENTE |
| STRUTTURA PORTICO: | | MATERIALE: | |




| | | | |
|--------------------|-------------|-----------------|---------------|
| CORPO C | | COD. EDI | 72546 |
| DESTINAZIONE/USO: | MATERIALE : | CEMENTO ARMATO | |
| CABINA | TIPO COSTR: | PREFABBRICATA | |
| MAGAZZINO | COPERTURA: | UNA FALDA | |
| | INFISSI: | ALLUM.METAL. | |
| | FINITURE: | INTONACATO | |
| SUP. COPERTA: | 0 | H: | 2,7 |
| | | COLORE1: | GIALLO 2 |
| SUP. PORTIC.: | | H: | |
| | | CONSERVAZIONE: | INSUFFICIENTE |
| STRUTTURA PORTICO: | | MATERIALE: | |



| | | | |
|--------------------|-------------|-----------------|---|
| CORPO D | | COD. EDI | |
| DESTINAZIONE/USO: | MATERIALE : | | |
| | TIPO COSTR: | | |
| | COPERTURA: | | |
| | INFISSI: | | |
| | FINITURE: | | |
| SUP. COPERTA: | 0 | H: | |
| | | COLORE1: | 2 |
| SUP. PORTIC.: | | H: | |
| | | CONSERVAZIONE: | |
| STRUTTURA PORTICO: | | MATERIALE: | |





| | | | | | | |
|--------------------|--|--|------------------|--------------|------------------------|---------|
| DATA |  COMUNE DI RAVENNA AREA 6: PIANIFICAZIONE TERRITORIALE SERVIZIO PROGETTAZIONE URBANISTICA | | CODICE STRUTTURA | 04.012 | | |
| 14/04/2004 | | | LOC | MARINA ROMEA | | |
| RILEVATORI | CENSIMENTO STRUTTURE ARENILE | | | VIA | VIALE ITALIA | |
| GIUNCHI - MINGUZZI | | | | CIVICO | 24 | PARTE |
| AGGIORNAMENTO | Pagina 2 | | Pagina 3 | | ZONA PIANO ARENILE 96: | A-B4 |
| PAGINA 1 | CATASTO TERRENI RAVENNA | | | SEZIONE | FOGLIO | MAPPALE |
| | | | | S.A. | 80 | |

ELEMENTI COSTITUENTI L'INSIEME

| | | | |
|---------------|------------|--------------------|-----------------------|
| DENOMINAZIONE | Bagno Susy | DESTINAZIONE D'USO | STABILIMENTO BALNEARE |
|---------------|------------|--------------------|-----------------------|

| | | | |
|--------------------|----------------|----------|---------|
| VINCOLI AMBIENTALI | DINAMICA COSTA | EROSIONE | TRATTO: |
|--------------------|----------------|----------|---------|

| | | | | |
|--|--|---|--|--|
| <input checked="" type="checkbox"/> PAESISTICO LR 31/2000 -L.R. 27/88 -L.R. 1497/39 -L.R. 1039/39 -L.R. 431/85 | <input type="checkbox"/> RNS <input checked="" type="checkbox"/> IDROGEOLOGICO <input checked="" type="checkbox"/> SIC <input type="checkbox"/> ZPS | CONNESSIONE RETI CICLABILE >300ML AUTOBUS >300ML PARCHEGGI >300ML AUTOSTRADA >10KM STATALE >1KM PROVINCIALE >1KM |  |  |
|--|--|---|--|--|

| | | |
|-----------|----------------|-------------------|
| NOTE ZONA | ACCESSIBILITA' | MATERIALE RECINZ. |
|-----------|----------------|-------------------|

| | | |
|----------------------------------|--|------------------------------------|
| PORZIONE CONCESSIONE VINCOLO RNS | PINETA ALTEZZA <input type="text"/> LARGHEZZA <input type="text"/> 338 | PINETA DUNA RECINZ. RETE METALLICA |
|----------------------------------|--|------------------------------------|

| | | |
|--------------------------------------|------------------|--------|
| PRESENZA DI FILTRI E DIMENSIONAMENTO | AREA RETROSTANTE | STATO: |
|--------------------------------------|------------------|--------|

| | | | | |
|--|---|--|-----------|-------------|
| PINETA ALTEZZA <input type="text"/> LARGHEZZA <input type="text"/> 338 | DUNA ALTEZZA <input type="text"/> LARGHEZZA <input type="text"/> 16 | RECINZIONE ALTEZZA <input type="text"/> 1,2 LARGHEZZA <input type="text"/> 0 | EDIFICATO | SUFFICIENTE |
|--|---|--|-----------|-------------|

| |
|-------------------------|
| ACCESSIBILITA' SPIAGGIA |
|-------------------------|

| | | | | |
|-----------|--------|----------------|------------|---------------------|
| MODALITA' | NUMERO | PAVIMENTAZIONE | ACCESSI | CONCESSIONE |
| CARRABILE | 1 | ASFALTATO | TIPOLOGIA | NON ESCLUSIVO CONC. |
| PEDONALE | 0 | | PROPRIETA' | DEM. FORESTALE |

| |
|------------------------|
| PROTEZIONE DELLA COSTA |
|------------------------|

| | | |
|--|---|--|
| <input type="checkbox"/> DIFESE A MARE PARALLELE DIST. COSTA <input type="text"/> INTERASSE <input type="text"/> MATERIALE <input type="text"/> TIPO <input type="text"/> | <input type="checkbox"/> DIFESE A MARE RADENTI LUNGHEZZA <input type="text"/> MATERIALE <input type="text"/> TIPO <input type="text"/> | <input type="checkbox"/> DIFESE A PENNELLO LUNGHEZZA <input type="text"/> INTERASSE <input type="text"/> MATERIALE <input type="text"/> TIPO <input type="text"/> |
|--|---|--|

| |
|--------------------|
| AREA DI PERTINENZA |
|--------------------|

| | | | | | | | | |
|----------------|--|------------|----------------------------|--------|-------------|----------|-----|----|
| PROPRIETA' | DEM.MARITTIMO | N° CONCES. | 6/02 | INIZIO | | SCADENZA | | |
| CONCESSIONARIO | Soc. Cavallari Claudio e Bartolotti Enea snc | | | P.I. | 02083420394 | | | |
| GESTORE | Cavallari Claudio e Bartolotti Enea | | | | | | | |
| SUPERFICIE MQ. | DIMENSI | | DISTANZA ALTRE CONCESSIONI | | | | | |
| 4050 | FRONTE | 50 | PROFONDITA' | 81 | NORD | 39,19 | SUD | 40 |

| | | | | | | |
|--------------------|--|-----------|-----|------------|---------|--|
| PROGETTO UNITARIO: | DELIBERA | 20093/277 | DEL | 10/04/2001 | COMMIT: | CSB COOP. STABILIMENTI CBR COOP BAGNINI |
| OGGETTO | RAZIONALIZZAZIONE ARENILE MARINA ROMEA | | | | | |

| | |
|---------------------------|-------------------------|
| TITOLI EDILIZI RILASCIATI | NOTE AREA DI PERTINENZA |
|---------------------------|-------------------------|

| |
|--|
| PRESENZA DI IUOLE E CAMINETTO ESTERNO. NUMERO CABINE: 54, NUMERO DOCCE APERTE: 6 NUMERO DOCCE CHIUSE: 3 NUMERO LETTINI: 450 NUMERO SDRAI: 100, NUMERO OMBRELLONI: 160 NUMERO WC: 5, NUMERO LAVAPIEDI: 2 ATTIVITA': RISTORANTE ESTIVO, BEACH VOLLEY, SALVATAGGIO. PARCHEGGIO AUTOVEICOLI FUORI DALL'AREA DI CONCESSIONE. |
|--|

| |
|--------------------|
| DATA |
| 14/04/2004 |
| RILEVATORI |
| GIUNCHI - MINGUZZI |
| AGGIORNAMENTO |
| |
| PAGINA 2 |



COMUNE DI RAVENNA

AREA 6: PIANIFICAZIONE TERRITORIALE
SERVIZIO PROGETTAZIONE URBANISTICA

CENSIMENTO STRUTTURE ARENILE

Pagina 1
Pagina 3

| | | |
|--------------------------------|--------------|---------|
| CODICE STRUTTURA | 04.012 | |
| LOC | MARINA ROMEA | |
| VIA | VIALE ITALIA | |
| CIVICO | 24 PARTE | |
| CATASTO TERRENI RAVENNA | | |
| SEZIONE | FOGLIO | MAPPALE |
| S.A. | 80 | |

ELEMENTI COSTITUENTI L'INSIEME

| | | | |
|---------------|------------|--------------------|-----------------------|
| DENOMINAZIONE | Bagno Susy | DESTINAZIONE D'USO | STABILIMENTO BALNEARE |
|---------------|------------|--------------------|-----------------------|

SCHEMA STATO CONCESSIONATO

SCHEMA STATO RILEVATO

AREA DI SUPPORTO ALLA BALNEAZIONE

| | |
|------------------------|---|
| DESTINAZIONE D'USO | ACCESSIBILITA' |
| PARCHEGGIO MQ: 630 | <input type="checkbox"/> PRESENZA DI BARRIERE ARCHITETTONICHE |
| VERDE MQ: 0 | <input type="checkbox"/> PRESENZA DI DUNA IN AREA CONCESSIONATA |
| ATTREZ. SPORT. MQ: 500 | DIST. DUNA/EDIF. < 5 SCHEDA: 04.811 |
| SUP TEMPORANEE: 124,90 | RECINZIONE AREA: CEMENTO |

FOTO AREA A SUPPORTO DELLA BALNEAZIONE



SUPERFICI IMPERMEABILI

| | |
|-----------------------|---------------------------|
| PAVIMENTATA MQ: 51,35 | PAVIMENTAZIONE: GETTO CLS |
|-----------------------|---------------------------|

SUPERFICI PERMEABILI

| | |
|-----------------|-------------------------------|
| PAVIMENTATA MQ: | PAVIMENTAZIONE: AUTOBLOCCANTI |
|-----------------|-------------------------------|

PRESENZA DI AIOLE. AREA A PARCHEGGIO CON PORZIONE ESTERNA ALL'AREA IN CONCESSIONE.

| | |
|---------------|--------------------|
| N. CABINE: 54 | STATO: SUFFICIENTE |
|---------------|--------------------|

AREA DESTINATA ALLA BALNEAZIONE

ATTIVITA': CAMPO SPORTIVO OMBREGGIO AREA RICREATIVA

SUPERFICI IMPERMEABILI

| | |
|-----------------|-----------------|
| PAVIMENTATA MQ: | PAVIMENTAZIONE: |
|-----------------|-----------------|

SUPERFICI PERMEABILI

| | |
|-----------------|--------------------------------|
| PAVIMENTATA MQ: | PAVIMENTAZIONE: LASTRE CEMENTO |
|-----------------|--------------------------------|

N_OMBRELLONI: 160 ATTERRAGGIO NATANTI:

STATO: SUFFICIENTE LARGHEZZA: 0 LUNGHEZZA: 0

FOTO AREA DESTINATA ALLA BALNEAZIONE



| DATI PIANO ARENILE 1996 | | ESISTENTE DA PROGETTO UNITARIO: | | DATI ULTIMA CONCESSIONE EDILIZIA: | | INTERVENTO CON PROGETTO UNITARIO: | |
|-------------------------|-----|---------------------------------|--------|-----------------------------------|--------|-----------------------------------|-----|
| ESISTENTE: | 585 | STRUTTURE FISSE: | 404,58 | STRUTTURE FISSE: | 404,58 | INTERVENTO CON PROGETTO UNITARIO: | |
| INTERVENTO DIRETTO: | 455 | PAVIMENTAZIONI FISSE: | 51,35 | PAVIMENTAZIONI FISSE: | 51,35 | | |
| PROGETTO UNITARIO: | 500 | TOT. SUP. COPERTA: | 455,93 | TOT. SUP. COPERTA: | 455,93 | | 410 |

| |
|--------------------|
| DATA |
| 14/04/2004 |
| RILEVATORI |
| GIUNCHI - MINGUZZI |
| AGGIORNAMENTO |
| |
| PAGINA 3 |


COMUNE DI RAVENNA
 AREA 6: PIANIFICAZIONE TERRITORIALE E
 SERVIZIO PROGETTAZIONE URBANISTICA

CENSIMENTO STRUTTURE ARENILE

| | |
|------------------|--------------|
| CODICE STRUTTURA | 04.012 |
| LOC | MARINA ROMEA |
| VIA | VIALE ITALIA |
| CIVICO | 24 PARTE |

| | | |
|--------------------------------|--------|---------|
| CATASTO TERRENI RAVENNA | | |
| SEZIONE | FOGLIO | MAPPALE |
| S.A. | 80 | |

ELEMENTI COSTITUENTI L'INSIEME

| | | | |
|---------------|------------|--------------------|-----------------------|
| DENOMINAZIONE | Bagno Susy | DESTINAZIONE D'USO | STABILIMENTO BALNEARE |
|---------------|------------|--------------------|-----------------------|

| | | | |
|--------------------|-------------|-----------------|----------------|
| CORPO A | | COD. EDI | 72449 |
| DESTINAZIONE/USO: | MATERIALE : | MURATURA | |
| BAR RISTORO | TIPO COSTR: | IN OPERA | |
| | COPERTURA: | PIANA | |
| | INFISSI: | METALLO | |
| | FINITURE: | INTONACATO | |
| SUP. COPERTA: | 182,33 | H: | 3,5 |
| | | COLORE1: | ROSSO 2 BIANCO |
| SUP. PORTIC.: | | H: | 3,5 |
| | | CONSERVAZIONE: | SUFFICIENTE |
| STRUTTURA PORTICO: | FISSA | MATERIALE: | CEMENTO ARMATO |



| | | | |
|--------------------|-------------|-----------------|----------------|
| CORPO B | | COD. EDI | 72637 |
| DESTINAZIONE/USO: | MATERIALE : | CEMENTO ARMATO | |
| CABINA | TIPO COSTR: | PREFABBRICATA | |
| SERVIZIO IGIENICO | COPERTURA: | UNA FALDA | |
| | INFISSI: | LEGNO | |
| | FINITURE: | INTONACATO | |
| SUP. COPERTA: | 56,88 | H: | 2,5 |
| | | COLORE1: | ROSSO 2 BIANCO |
| SUP. PORTIC.: | | H: | |
| | | CONSERVAZIONE: | SUFFICIENTE |
| STRUTTURA PORTICO: | | MATERIALE: | |




| | | | |
|--------------------|-------------|-----------------|----------------|
| CORPO C | | COD. EDI | 71972 |
| DESTINAZIONE/USO: | MATERIALE : | CEMENTO ARMATO | |
| CABINA | TIPO COSTR: | PREFABBRICATA | |
| SERVIZIO IGIENICO | COPERTURA: | UNA FALDA | |
| | INFISSI: | LEGNO | |
| | FINITURE: | INTONACATO | |
| SUP. COPERTA: | 66,83 | H: | 2,5 |
| | | COLORE1: | ROSSO 2 BIANCO |
| SUP. PORTIC.: | | H: | |
| | | CONSERVAZIONE: | SUFFICIENTE |
| STRUTTURA PORTICO: | | MATERIALE: | |



| | | | |
|--------------------|-------------|-----------------|----------------|
| CORPO D | | COD. EDI | 72358 |
| DESTINAZIONE/USO: | MATERIALE : | CEMENTO ARMATO | |
| MAGAZZINO | TIPO COSTR: | PREFABBRICATA | |
| CABINA | COPERTURA: | UNA FALDA | |
| PRONT.SOCCORSO | INFISSI: | LEGNO, METALLO | |
| | FINITURE: | INTONACATO | |
| SUP. COPERTA: | 98,55 | H: | 2,7 |
| | | COLORE1: | ROSSO 2 BIANCO |
| SUP. PORTIC.: | | H: | |
| | | CONSERVAZIONE: | SUFFICIENTE |
| STRUTTURA PORTICO: | | MATERIALE: | |





| | | | | | |
|--------------------|--|--|------------------|--------------------------------|--------------|
| DATA |  COMUNE DI RAVENNA AREA 6: PIANIFICAZIONE TERRITORIALE SERVIZIO PROGETTAZIONE URBANISTICA | | CODICE STRUTTURA | 04.013 | |
| 14/04/2004 | | | LOC | MARINA ROMEA | |
| RILEVATORI | CENSIMENTO STRUTTURE ARENILE | | | VIA | VIALE ITALIA |
| GIUNCHI - MINGUZZI | | | | CIVICO | 26 |
| AGGIORNAMENTO | Pagina 2 | | | ZONA PIANO ARENILE 96: | A-B4 |
| | Pagina 3 | | | CATASTO TERRENI RAVENNA | |
| PAGINA 1 | | | SEZIONE | FOGLIO | MAPPALE |
| | | | S.A. | 80 | |

ELEMENTI COSTITUENTI L'INSIEME

| | | | |
|---------------|--------------|--------------------|-----------------------|
| DENOMINAZIONE | Bagno Pineta | DESTINAZIONE D'USO | STABILIMENTO BALNEARE |
|---------------|--------------|--------------------|-----------------------|

| | | | |
|--------------------|----------------|----------|---------|
| VINCOLI AMBIENTALI | DINAMICA COSTA | EROSIONE | TRATTO: |
|--------------------|----------------|----------|---------|

| | | | | |
|--|--|---|--|--|
| <input checked="" type="checkbox"/> PAESISTICO LR 31/2000 -L.R. 27/88 -L.R. 1497/39 -L.R. 1039/39 -L.R. 431/85 | <input type="checkbox"/> RNS <input checked="" type="checkbox"/> IDROGEOLOGICO <input checked="" type="checkbox"/> SIC <input type="checkbox"/> ZPS | CONNESSIONE RETI CICLABILE >300ML AUTOBUS >300ML PARCHEGGI >300ML AUTOSTRADA >10KM STATALE >1KM PROVINCIALE >1KM |  |  |
|--|--|---|--|--|

| | |
|-----------|--|
| NOTE ZONA | |
|-----------|--|

| | | |
|--------------------------------------|----------------|-------------------|
| PRESENZA DI FILTRI E DIMENSIONAMENTO | ACCESSIBILITA' | MATERIALE RECINZ. |
|--------------------------------------|----------------|-------------------|

| | | | | | |
|--------------------|-----|-----------|-----|-------------------------|----------------|
| PINETA ALTEZZA | | LARGHEZZA | 350 | PINETA DUNA RECINZ. | RETE METALLICA |
| DUNA ALTEZZA | | LARGHEZZA | 16 | AREA RETROSTANTE | STATO: |
| RECINZIONE ALTEZZA | 1,2 | LARGHEZZA | 0 | EDIFICATO | SUFFICIENTE |

| |
|-------------------------|
| ACCESSIBILITA' SPIAGGIA |
|-------------------------|

| | | | | |
|-----------|--------|----------------|------------|---------------------|
| MODALITA' | NUMERO | PAVIMENTAZIONE | ACCESSI | CONCESSIONE |
| CARRABILE | 1 | ASFALTATO | TIPOLOGIA | NON ESCLUSIVO CONC. |
| PEDONALE | 0 | | PROPRIETA' | DEM. FORESTALE |

| |
|------------------------|
| PROTEZIONE DELLA COSTA |
|------------------------|

| | | | |
|--|-----------|-----------|------|
| <input type="checkbox"/> DIFESE A MARE PARALLELE | | | |
| DIST. COSTA | INTERASSE | MATERIALE | TIPO |
| <input type="checkbox"/> DIFESE A MARE RADENTI | | | |
| LUNGHEZZA | MATERIALE | TIPO | |
| <input type="checkbox"/> DIFESE A PENNELLO | | | |
| LUNGHEZZA | INTERASSE | MATERIALE | TIPO |

| |
|--------------------|
| AREA DI PERTINENZA |
|--------------------|

| | | | | | |
|----------------|--|------------|----------------------------|--------|----------------|
| PROPRIETA' | DEM.MARITTIMO | N° CONCES. | 17/03 | INIZIO | SCADENZA |
| CONCESSIONARIO | Soc. MAT.GOL. di Drei Daniele e C. sas | | | P.I. | |
| GESTORE | Drei Daniele | | | | |
| SUPERFICIE MQ. | DIMENSI | | DISTANZA ALTRE CONCESSIONI | | |
| 4000 | FRONTE | 40 | PROFONDITA' | 100 | NORD 40 SUD 40 |

| | | | | | | |
|--------------------|--|-----------|-----|------------|---------|--|
| PROGETTO UNITARIO: | DELIBERA | 20093/277 | DEL | 10/04/2001 | COMMIT: | CSB COOP. STABILIMENTI CBR COOP BAGNINI |
| OGGETTO | RAZIONALIZZAZIONE ARENILE MARINA ROMEA | | | | | |

| | |
|---------------------------|-------------------------|
| TITOLI EDILIZI RILASCIATI | NOTE AREA DI PERTINENZA |
|---------------------------|-------------------------|

| | |
|---|---|
| RICHIESTA DI AUTORIZZAZIONE PAESAGGISTICA AMBIENTALE CON PG. 46766/03. PRATICA CON PG. 73316/03 PER DEMOLIZIONE E RICOSTRUZIONE CORPI CABINE, RISTRUTTURAZIONE E ALLESTIMENTI STAGIONALI. | NUMERO DOCCE APERTE: 3, NUMERO DOCCE CHIUSE: 1, NUMERO LETTINI: 200, NUMERO SDRAI: 20, NUMERO OMBRELLONI: 94, NUMERO WC: 3, NUMERO LAVAPIEDI: 1 ATTIVITÀ: ANIMAZIONE, BEACH VOLLEY, RACCHETTONI. |
|---|---|

| |
|--------------------|
| DATA |
| 14/04/2004 |
| RILEVATORI |
| GIUNCHI - MINGUZZI |
| AGGIORNAMENTO |
| |
| PAGINA 2 |

| | |
|------------------|--------------|
| CODICE STRUTTURA | 04.013 |
| LOC | MARINA ROMEA |
| VIA | VIALE ITALIA |
| CIVICO | 26 PARTE |

CENSIMENTO STRUTTURE ARENILE

| | | |
|--------------------------------|--------|---------|
| CATASTO TERRENI RAVENNA | | |
| SEZIONE | FOGLIO | MAPPALE |
| S.A. | 80 | |

ELEMENTI COSTITUENTI L'INSIEME

| | | | |
|---------------|--------------|--------------------|-----------------------|
| DENOMINAZIONE | Bagno Pineta | DESTINAZIONE D'USO | STABILIMENTO BALNEARE |
|---------------|--------------|--------------------|-----------------------|

SCHEMA STATO CONCESSIONATO

SCHEMA STATO RILEVATO

AREA DI SUPPORTO ALLA BALNEAZIONE

| | |
|------------------------|---|
| DESTINAZIONE D'USO | ACCESSIBILITA' |
| PARCHEGGIO MQ: 740 | <input type="checkbox"/> PRESENZA DI BARRIERE ARCHITETTONICHE |
| VERDE MQ: 0 | <input type="checkbox"/> PRESENZA DI DUNA IN AREA CONCESSIONATA |
| ATTREZ. SPORT. MQ: 485 | DIST. DUNA/EDIF. < 5 SCHEDA: 04.811 |
| SUP TEMPORANEE: 291,15 | RECINZIONE AREA: CEMENTO |

FOTO AREA A SUPPORTO DELLA BALNEAZIONE



SUPERFICI IMPERMEABILI

| | |
|-------------------|-----------------|
| PAVIMENTATA MQ: 0 | PAVIMENTAZIONE: |
|-------------------|-----------------|

SUPERFICI PERMEABILI

| | |
|-----------------|-------------------------------|
| PAVIMENTATA MQ: | PAVIMENTAZIONE: AUTOBLOCCANTI |
|-----------------|-------------------------------|

AREA A PARCHEGGIO CON PORZIONE ESTERNA ALL'AREA IN CONCESSIONE. PRESENZA DI AIUOLE E ALBERATURE. PORZIONE DI PAVIMENTAZIONE PERMEABILE ANCHE IN LASTRE GHIAIA LAVATA.

| | |
|------------|--------------------|
| N. CABINE: | STATO: SUFFICIENTE |
|------------|--------------------|

AREA DESTINATA ALLA BALNEAZIONE

| | | | |
|------------|-----------------|----------------|-----------------|
| ATTIVITA': | AREA RICREATIVA | CAMPO SPORTIVO | AREA RICREATIVA |
|------------|-----------------|----------------|-----------------|

SUPERFICI IMPERMEABILI

| | |
|-----------------|-----------------|
| PAVIMENTATA MQ: | PAVIMENTAZIONE: |
|-----------------|-----------------|

SUPERFICI PERMEABILI

| | |
|-----------------|--------------------------------|
| PAVIMENTATA MQ: | PAVIMENTAZIONE: LASTRE CEMENTO |
|-----------------|--------------------------------|

| | |
|------------------|----------------------|
| N_OMBRELLONI: 94 | ATTERRAGGIO NATANTI: |
|------------------|----------------------|

| | | |
|--------------------|--------------|--------------|
| STATO: SUFFICIENTE | LARGHEZZA: 0 | LUNGHEZZA: 0 |
|--------------------|--------------|--------------|

PRESENZA DI OMBRELLONI IN CANNICCIATO E ARREDAMENTO IN LEGNO.

FOTO AREA DESTINATA ALLA BALNEAZIONE



| DATI PIANO ARENILE 1996 | | ESISTENTE DA PROGETTO UNITARIO: | | DATI ULTIMA CONCESSIONE EDILIZIA: | | INTERVENTO CON PROGETTO UNITARIO: | |
|-------------------------|-----|---------------------------------|--------|-----------------------------------|-------|-----------------------------------|-----|
| ESISTENTE: | 466 | STRUTTURE FISSE: | 270,59 | STRUTTURE FISSE: | 242,1 | INTERVENTO CON PROGETTO UNITARIO: | |
| INTERVENTO DIRETTO: | 360 | PAVIMENTAZIONI FISSE: | 0 | PAVIMENTAZIONI FISSE: | 0 | | |
| PROGETTO UNITARIO: | 395 | TOT. SUP. COPERTA: | 270,59 | TOT. SUP. COPERTA: | 242,1 | | 244 |

| |
|--------------------|
| DATA |
| 14/04/2004 |
| RILEVATORI |
| GIUNCHI - MINGUZZI |
| AGGIORNAMENTO |
| |
| PAGINA 3 |

COMUNE DI RAVENNA
 AREA 6: PIANIFICAZIONE TERRITORIALE E
 SERVIZIO PROGETTAZIONE URBANISTICA

CENSIMENTO STRUTTURE ARENILE

| | | |
|--------------------------------|--------------|---------|
| CODICE STRUTTURA | 04.013 | |
| LOC | MARINA ROMEA | |
| VIA | VIALE ITALIA | |
| CIVICO | 26 PARTE | |
| CATASTO TERRENI RAVENNA | | |
| SEZIONE | FOGLIO | MAPPALE |
| S.A. | 80 | |

ELEMENTI COSTITUENTI L'INSIEME

| | | | |
|---------------|--------------|--------------------|-----------------------|
| DENOMINAZIONE | Bagno Pineta | DESTINAZIONE D'USO | STABILIMENTO BALNEARE |
|---------------|--------------|--------------------|-----------------------|

| | | | |
|--------------------|-------------|-----------------|-------------|
| CORPO A | | COD. EDI | 72023 |
| DESTINAZIONE/USO: | MATERIALE : | CEMENTO ARMATO | |
| BAR RISTORO | TIPO COSTR: | PREFABBRICATA | |
| | COPERTURA: | PIANA | |
| | INFISSI: | ALLUMINIO | |
| | FINITURE: | INTONACATO | |
| SUP. COPERTA: | 151,86 | H: | 4 |
| | | COLORE1: | GIALLO 2 |
| SUP. PORTIC.: | | H: | |
| | | CONSERVAZIONE: | SUFFICIENTE |
| STRUTTURA PORTICO: | FISSA | MATERIALE: | LEGNO |



| | | | |
|--------------------|-------------|-----------------|-------------|
| CORPO B | | COD. EDI | 72412 |
| DESTINAZIONE/USO: | MATERIALE : | CEMENTO ARMATO | |
| CABINA | TIPO COSTR: | PREFABBRICATA | |
| SERVIZIO IGIENICO | COPERTURA: | UNA FALDA | |
| CABINA | INFISSI: | LEGNO | |
| | FINITURE: | INTONACATO | |
| SUP. COPERTA: | 48,16 | H: | 2,7 |
| | | COLORE1: | GIALLO 2 |
| SUP. PORTIC.: | | H: | |
| | | CONSERVAZIONE: | SUFFICIENTE |
| STRUTTURA PORTICO: | | MATERIALE: | |




| | | | |
|--------------------|-------------|-----------------|-------------|
| CORPO C | | COD. EDI | 72413 |
| DESTINAZIONE/USO: | MATERIALE : | CEMENTO ARMATO | |
| CABINA | TIPO COSTR: | PREFABBRICATA | |
| SERVIZIO IGIENICO | COPERTURA: | UNA FALDA | |
| MAGAZZINO | INFISSI: | LEGNO | |
| | FINITURE: | INTONACATO | |
| SUP. COPERTA: | 42,08 | H: | 2,7 |
| | | COLORE1: | GIALLO 2 |
| SUP. PORTIC.: | | H: | |
| | | CONSERVAZIONE: | SUFFICIENTE |
| STRUTTURA PORTICO: | | MATERIALE: | |



| | | | |
|--------------------|-------------|-----------------|----------|
| CORPO D | | COD. EDI | |
| DESTINAZIONE/USO: | MATERIALE : | | |
| | TIPO COSTR: | | |
| | COPERTURA: | | |
| | INFISSI: | | |
| | FINITURE: | | |
| SUP. COPERTA: | | H: | |
| | | COLORE1: | GIALLO 2 |
| SUP. PORTIC.: | | H: | |
| | | CONSERVAZIONE: | |
| STRUTTURA PORTICO: | | MATERIALE: | |





| | | | | | |
|--------------------|--|--|--------------------------------|--------------|---------|
| DATA |  COMUNE DI RAVENNA AREA 6: PIANIFICAZIONE TERRITORIALE SERVIZIO PROGETTAZIONE URBANISTICA | | CODICE STRUTTURA | 04.014 | |
| 14/04/2004 | | | LOC | MARINA ROMEA | |
| RILEVATORI | CENSIMENTO STRUTTURE ARENILE | | VIA | VIALE ITALIA | |
| GIUNCHI - MINGUZZI | | | CIVICO | 28 | PARTE |
| AGGIORNAMENTO | Pagina 2 | | ZONA PIANO ARENILE 96: | A-B4 | |
| | Pagina 3 | | CATASTO TERRENI RAVENNA | | |
| PAGINA 1 | | | SEZIONE | FOGLIO | MAPPALE |
| | | | S.A. | 80 | |

ELEMENTI COSTITUENTI L'INSIEME

| | | | |
|---------------|-------------|--------------------|-----------------------|
| DENOMINAZIONE | Bagno Romea | DESTINAZIONE D'USO | STABILIMENTO BALNEARE |
|---------------|-------------|--------------------|-----------------------|

| | | | |
|--------------------|----------------|----------|---------|
| VINCOLI AMBIENTALI | DINAMICA COSTA | EROSIONE | TRATTO: |
|--------------------|----------------|----------|---------|

| | | | | |
|--|--|---|--|--|
| <input checked="" type="checkbox"/> PAESISTICO LR 31/2000 -L.R. 27/88 -L.R. 1497/39 -L.R. 1039/39 -L.R. 431/85 | <input type="checkbox"/> RNS <input checked="" type="checkbox"/> IDROGEOLOGICO <input checked="" type="checkbox"/> SIC <input type="checkbox"/> ZPS | CONNESSIONE RETI CICLABILE >300ML AUTOBUS >300ML PARCHEGGI >300ML AUTOSTRADA >10KM STATALE >1KM PROVINCIALE >1KM |  |  |
|--|--|---|--|--|

| | |
|-----------|--|
| NOTE ZONA | |
|-----------|--|

| | | |
|--------------------------------------|----------------|-------------------|
| PRESENZA DI FILTRI E DIMENSIONAMENTO | ACCESSIBILITA' | MATERIALE RECINZ. |
|--------------------------------------|----------------|-------------------|

| | | | | | |
|--------------------|-----|-----------|-----|-------------------------|----------------|
| PINETA ALTEZZA | | LARGHEZZA | 352 | PINETA DUNA RECINZ. | RETE METALLICA |
| DUNA ALTEZZA | | LARGHEZZA | 14 | AREA RETROSTANTE | STATO: |
| RECINZIONE ALTEZZA | 1,2 | LARGHEZZA | 0 | EDIFICATO | SUFFICIENTE |

| |
|-------------------------|
| ACCESSIBILITA' SPIAGGIA |
|-------------------------|

| | | | | |
|-----------|--------|----------------|-----------|---------------------|
| MODALITA' | NUMERO | PAVIMENTAZIONE | ACCESSI | CONCESSIONE |
| CARRABILE | 1 | ASFALTATO | TIPOLOGIA | NON ESCLUSIVO CONC. |
| PEDONALE | 0 | | PROPIETA' | DEM. FORESTALE |

| |
|------------------------|
| PROTEZIONE DELLA COSTA |
|------------------------|

| | | | |
|--|-----------|-----------|------|
| <input type="checkbox"/> DIFESE A MARE PARALLELE | | | |
| DIST. COSTA | INTERASSE | MATERIALE | TIPO |
| <input type="checkbox"/> DIFESE A MARE RADENTI | | | |
| LUNGHEZZA | MATERIALE | TIPO | |
| <input type="checkbox"/> DIFESE A PENNELLO | | | |
| LUNGHEZZA | INTERASSE | MATERIALE | TIPO |

| |
|--------------------|
| AREA DI PERTINENZA |
|--------------------|

| | | | | | | | | |
|----------------|---|------------|----------------------------|--------|------------|-------------|------------|-------|
| PROPIETA' | DEM.MARITTIMO | N° CONCES. | 68/03 | INIZIO | 01/01/2001 | SCADENZA | 31/12/2007 | |
| CONCESSIONARIO | Soc. Parisini s.n.c. di Giulio Parisini e Silvia Loli | | | | P.I. | 02015971209 | | |
| GESTORE | Giulio Parisini e Silvia Loli | | | | | | | |
| SUPERFICIE MQ. | DIMENSI | | DISTANZA ALTRE CONCESSIONI | | | | | |
| 4165 | FRONTE | 49 | PROFONDITA' | 85 | NORD | 40 | SUD | 35,53 |

| | | | | | | |
|--------------------|--|-----------|-----|------------|---------|--|
| PROGETTO UNITARIO: | DELIBERA | 20093/277 | DEL | 10/04/2001 | COMMIT: | CSB COOP. STABILIMENTI CBR COOP BAGNINI |
| OGGETTO | RAZIONALIZZAZIONE ARENILE MARINA ROMEA | | | | | |

| | |
|---------------------------|-------------------------|
| TITOLI EDILIZI RILASCIATI | NOTE AREA DI PERTINENZA |
|---------------------------|-------------------------|

| | |
|--|--|
| PERMESSO DI COSTRUIRE N. 648 DEL 3 LUGLIO 2003 CON PG. 62748/02 PER L' AMPLIAMENTO DELLO STABILIMENTO. | AREA A PARCHEGGIO ESTERNA ALL'AREA IN CONCESSIONE. |
|--|--|

| |
|--------------------|
| DATA |
| 14/04/2004 |
| RILEVATORI |
| GIUNCHI - MINGUZZI |
| AGGIORNAMENTO |
| |
| PAGINA 2 |


COMUNE DI RAVENNA
 AREA 6: PIANIFICAZIONE TERRITORIALE
 SERVIZIO PROGETTAZIONE URBANISTICA

CENSIMENTO STRUTTURE ARENILE

| | | |
|--------------------------------|--------------|---------|
| CODICE STRUTTURA | 04.014 | |
| LOC | MARINA ROMEA | |
| VIA | VIALE ITALIA | |
| CIVICO | 28 PARTE | |
| CATASTO TERRENI RAVENNA | | |
| SEZIONE | FOGLIO | MAPPALE |
| S.A. | 80 | |

ELEMENTI COSTITUENTI L'INSIEME

| | | | |
|---------------|-------------|--------------------|-----------------------|
| DENOMINAZIONE | Bagno Romea | DESTINAZIONE D'USO | STABILIMENTO BALNEARE |
|---------------|-------------|--------------------|-----------------------|

SCHEMA STATO CONCESSIONATO

SCHEMA STATO RILEVATO

AREA DI SUPPORTO ALLA BALNEAZIONE

| | |
|------------------------|---|
| DESTINAZIONE D'USO | ACCESSIBILITA' |
| PARCHEGGIO MQ: 684 | <input type="checkbox"/> PRESENZA DI BARRIERE ARCHITETTONICHE |
| VERDE MQ: 158 | <input type="checkbox"/> PRESENZA DI DUNA IN AREA CONCESSIONATA |
| ATTREZ. SPORT. MQ: 500 | DIST. DUNA/EDIF. >5<10 SCHEDA: 04-811 |
| SUP TEMPORANEE: 49,00 | RECINZIONE AREA: LEGNO |

FOTO AREA A SUPPORTO DELLA BALNEAZIONE



SUPERFICI IMPERMEABILI

| | |
|-----------------------|---------------------------|
| PAVIMENTATA MQ: 71,75 | PAVIMENTAZIONE: GETTO CLS |
|-----------------------|---------------------------|

SUPERFICI PERMEABILI

| | |
|-----------------|---------------------------|
| PAVIMENTATA MQ: | PAVIMENTAZIONE: AUTOBLOC. |
|-----------------|---------------------------|

| | |
|---------------|--------------------|
| N. CABINE: 26 | STATO: SUFFICIENTE |
|---------------|--------------------|

AREA DESTINATA ALLA BALNEAZIONE

| | | | |
|------------|-----------|----------------|-----------------|
| ATTIVITA': | OMBREGGIO | CAMPO SPORTIVO | AREA RICREATIVA |
|------------|-----------|----------------|-----------------|

SUPERFICI IMPERMEABILI

| | |
|-----------------|-----------------|
| PAVIMENTATA MQ: | PAVIMENTAZIONE: |
|-----------------|-----------------|

SUPERFICI PERMEABILI

| | |
|-----------------|--------------------------------|
| PAVIMENTATA MQ: | PAVIMENTAZIONE: LASTRE CEMENTO |
|-----------------|--------------------------------|

| | |
|--------------------|---------------------------|
| N_OMBRELLONI: | ATTERRAGGIO NATANTI: |
| STATO: SUFFICIENTE | LARGHEZZA: 0 LUNGHEZZA: 0 |

FOTO AREA DESTINATA ALLA BALNEAZIONE



| DATI PIANO ARENILE 1996 | | ESISTENTE DA PROGETTO UNITARIO: | | DATI ULTIMA CONCESSIONE EDILIZIA: | | INTERVENTO CON PROGETTO UNITARIO: | |
|-------------------------|-----|---------------------------------|--------|-----------------------------------|--------|-----------------------------------|-----|
| ESISTENTE: | 310 | STRUTTURE FISSE: | 245,97 | STRUTTURE FISSE: | 262,51 | INTERVENTO CON PROGETTO UNITARIO: | |
| INTERVENTO DIRETTO: | 255 | PAVIMENTAZIONI FISSE: | 71,75 | PAVIMENTAZIONI FISSE: | 0 | | |
| PROGETTO UNITARIO: | 280 | TOT. SUP. COPERTA: | 317,72 | TOT. SUP. COPERTA: | 262,51 | | 286 |

| |
|--------------------|
| DATA |
| 14/04/2004 |
| RILEVATORI |
| GIUNCHI - MINGUZZI |
| AGGIORNAMENTO |
| |
| PAGINA 3 |

| | | | |
|--------------------------------|--------------|---------|--|
| CODICE STRUTTURA | 04.014 | | |
| LOC | MARINA ROMEA | | |
| VIA | VIALE ITALIA | | |
| CIVICO | 28 | PARTE | |
| CATASTO TERRENI RAVENNA | | | |
| SEZIONE | FOGLIO | MAPPALE | |
| S.A. | 80 | | |

ELEMENTI COSTITUENTI L'INSIEME

| | | | |
|---------------|-------------|--------------------|-----------------------|
| DENOMINAZIONE | Bagno Romea | DESTINAZIONE D'USO | STABILIMENTO BALNEARE |
|---------------|-------------|--------------------|-----------------------|

| | | | |
|--------------------|-------------|-----------------|------------------|
| CORPO A | | COD. EDI | 71976 |
| DESTINAZIONE/USO: | MATERIALE : | CEMENTO ARMATO | |
| BAR RISTORO | TIPO COSTR: | PREFABBRICATA | |
| | COPERTURA: | PIANA | |
| | INFISSI: | METALLO | |
| | FINITURE: | INTONACATO | |
| SUP. COPERTA: | 142,14 | H: | 3,5 |
| | | COLORE1: | BIANCO 2 AZZURRO |
| SUP. PORTIC.: | | H: | 3,5 |
| | | CONSERVAZIONE: | SUFFICIENTE |
| STRUTTURA PORTICO: | | MATERIALE: | |



| | | | |
|--------------------|-------------|-----------------|------------------|
| CORPO B | | COD. EDI | 72414 |
| DESTINAZIONE/USO: | MATERIALE : | CEMENTO ARMATO | |
| CABINA | TIPO COSTR: | PREFABBRICATA | |
| PRONT.SOCC. | COPERTURA: | UNA FALDA | |
| MAGAZZINO | INFISSI: | LEGNO | |
| | FINITURE: | INTONACATO | |
| SUP. COPERTA: | 4121 | H: | 2,7 |
| | | COLORE1: | AZZURRO 2 BIANCO |
| SUP. PORTIC.: | | H: | |
| | | CONSERVAZIONE: | SUFFICIENTE |
| STRUTTURA PORTICO: | | MATERIALE: | |




| | | | |
|--------------------|-------------|-----------------|----------------|
| CORPO C | | COD. EDI | 72305 |
| DESTINAZIONE/USO: | MATERIALE : | CEMENTO ARMATO | |
| MAGAZZINO | TIPO COSTR: | PREFABBRICATA | |
| CABINA | COPERTURA: | PIANA | |
| | INFISSI: | PLASTICA | |
| | FINITURE: | INTONACATO | |
| SUP. COPERTA: | 41,78 | H: | 3 |
| | | COLORE1: | ROSSO 2 BIANCO |
| SUP. PORTIC.: | | H: | |
| | | CONSERVAZIONE: | SUFFICIENTE |
| STRUTTURA PORTICO: | | MATERIALE: | |



| | | | |
|--------------------|-------------|-----------------|------------------|
| CORPO D | | COD. EDI | 72450 |
| DESTINAZIONE/USO: | MATERIALE : | CEMENTO ARMATO | |
| CABINA | TIPO COSTR: | PREFABBRICATA | |
| | COPERTURA: | UNA FALDA | |
| | INFISSI: | LEGNO | |
| | FINITURE: | INTONACATO | |
| SUP. COPERTA: | 37,38 | H: | 2,7 |
| | | COLORE1: | AZZURRO 2 BIANCO |
| SUP. PORTIC.: | | H: | |
| | | CONSERVAZIONE: | SUFFICIENTE |
| STRUTTURA PORTICO: | | MATERIALE: | |





| | | | | | |
|--------------------|--|--|--------------------------------|--------------|---------|
| DATA |  COMUNE DI RAVENNA AREA 6: PIANIFICAZIONE TERRITORIALE SERVIZIO PROGETTAZIONE URBANISTICA | | CODICE STRUTTURA | 04.015 | |
| 14/04/2004 | | | LOC | MARINA ROMEA | |
| RILEVATORI | CENSIMENTO STRUTTURE ARENILE | | VIA | VIALE ITALIA | |
| GIUNCHI - MINGUZZI | | | CIVICO | 30 PARTE | |
| AGGIORNAMENTO | Pagina 2 | | ZONA PIANO ARENILE 96: | A-B4 | |
| | Pagina 3 | | CATASTO TERRENI RAVENNA | | |
| PAGINA 1 | | | SEZIONE | FOGLIO | MAPPALE |
| | | | S.A. | 80 | |

ELEMENTI COSTITUENTI L'INSIEME

| | | | |
|---------------|---------------|--------------------|-----------------------|
| DENOMINAZIONE | Bagno Solidea | DESTINAZIONE D'USO | STABILIMENTO BALNEARE |
|---------------|---------------|--------------------|-----------------------|

| | | | |
|--------------------|----------------|----------|---------|
| VINCOLI AMBIENTALI | DINAMICA COSTA | EROSIONE | TRATTO: |
|--------------------|----------------|----------|---------|

| | | | | |
|--|--|---|--|--|
| <input checked="" type="checkbox"/> PAESISTICO LR 31/2000 -L.R. 27/88 -L.R. 1497/39 -L.R. 1039/39 -L.R. 431/85 | <input type="checkbox"/> RNS <input checked="" type="checkbox"/> IDROGEOLOGICO <input checked="" type="checkbox"/> SIC <input type="checkbox"/> ZPS | CONNESSIONE RETI CICLABILE >300ML AUTOBUS >300ML PARCHEGGI >300ML AUTOSTRADA >10KM STATALE >1KM PROVINCIALE >1KM |  |  |
|--|--|---|--|--|

| | |
|-----------|--|
| NOTE ZONA | |
|-----------|--|

| | | |
|--------------------------------------|----------------|-------------------|
| PRESENZA DI FILTRI E DIMENSIONAMENTO | ACCESSIBILITA' | MATERIALE RECINZ. |
|--------------------------------------|----------------|-------------------|

| | | | | | |
|--------------------|-----|-----------|-----|-------------------------|----------------|
| PINETA ALTEZZA | | LARGHEZZA | 366 | PINETA DUNA RECINZ. | RETE METALLICA |
| DUNA ALTEZZA | | LARGHEZZA | 18 | AREA RETROSTANTE | STATO: |
| RECINZIONE ALTEZZA | 1,2 | LARGHEZZA | 0 | EDIFICATO | SUFFICIENTE |

| |
|-------------------------|
| ACCESSIBILITA' SPIAGGIA |
|-------------------------|

| | | | | |
|-----------|--------|----------------|-----------|---------------------|
| MODALITA' | NUMERO | PAVIMENTAZIONE | ACCESSI | CONCESSIONE |
| CARRABILE | 1 | ASFALTATO | TIPOLOGIA | NON ESCLUSIVO CONC. |
| PEDONALE | 0 | | PROPIETA' | DEM. FORESTALE |

| |
|------------------------|
| PROTEZIONE DELLA COSTA |
|------------------------|

| | | | |
|--|-----------|-----------|------|
| <input type="checkbox"/> DIFESE A MARE PARALLELE | | | |
| DIST. COSTA | INTERASSE | MATERIALE | TIPO |
| <input type="checkbox"/> DIFESE A MARE RADENTI | | | |
| LUNGHEZZA | MATERIALE | TIPO | |
| <input type="checkbox"/> DIFESE A PENNELLO | | | |
| LUNGHEZZA | INTERASSE | MATERIALE | TIPO |

| |
|--------------------|
| AREA DI PERTINENZA |
|--------------------|

| | | | | |
|----------------|--|------------|----------------------------|-------------|
| PROPIETA' | DEM.MARITTIMO | N° CONCES. | INIZIO | SCADENZA |
| CONCESSIONARIO | Soc. Bagno Solidea di Djaffar Faridah Ernestine e C. sas | | P.I. | 02041470390 |
| GESTORE | Djaffar Faridah Ernestine | | | |
| SUPERFICIE MQ. | DIMENSI | | DISTANZA ALTRE CONCESSIONI | |
| 4800 | FRONTE | 48 | PROFONDITA' | 100 |
| | | | NORD | 35,53 |
| | | | SUD | 41,66 |

| | | | | | | |
|--------------------|--|-----------|-----|------------|---------|--|
| PROGETTO UNITARIO: | DELIBERA | 20093/277 | DEL | 10/04/2001 | COMMIT: | CSB COOP. STABILIMENTI CBR COOP BAGNINI |
| OGGETTO | RAZIONALIZZAZIONE ARENILE MARINA ROMEA | | | | | |

| | |
|---------------------------|-------------------------|
| TITOLI EDILIZI RILASCIATI | NOTE AREA DI PERTINENZA |
|---------------------------|-------------------------|

| | |
|--|--|
| | NUMERO CABINE: 39, NUMERO DOCCE APERTE: 3 NUMERO DOCCE CHIUSE: 2, NUMERO LETTINI: 400 NUMERO SDRAI: 50, NUMERO OMBRELLONI: 114 NUMERO WC: 5, NUMERO LAVAPIEDI: 2 ATTIVITA': ANIMAZIONE, RISTORANTE ESTIVO, BEACH VOLLEY, PALLACANESTRO, RACCHETTONI. AMPIO PARCHEGGIO ESTERNO ALL'AREA IN CONCESSIONE. |
|--|--|

| |
|--------------------|
| DATA |
| 14/04/2004 |
| RILEVATORI |
| GIUNCHI - MINGUZZI |
| AGGIORNAMENTO |
| |
| PAGINA 2 |


COMUNE DI RAVENNA
 AREA 6: PIANIFICAZIONE TERRITORIALE
 SERVIZIO PROGETTAZIONE URBANISTICA

CENSIMENTO STRUTTURE ARENILE

| | | |
|--------------------------------|--------------|---------|
| CODICE STRUTTURA | 04.015 | |
| LOC | MARINA ROMEA | |
| VIA | VIALE ITALIA | |
| CIVICO | 30 PARTE | |
| CATASTO TERRENI RAVENNA | | |
| SEZIONE | FOGLIO | MAPPALE |
| S.A. | 80 | |

ELEMENTI COSTITUENTI L'INSIEME

| | | | |
|---------------|---------------|--------------------|-----------------------|
| DENOMINAZIONE | Bagno Solidea | DESTINAZIONE D'USO | STABILIMENTO BALNEARE |
|---------------|---------------|--------------------|-----------------------|

SCHEMA STATO CONCESSIONATO

SCHEMA STATO RILEVATO

AREA DI SUPPORTO ALLA BALNEAZIONE

| | |
|------------------------|---|
| DESTINAZIONE D'USO | ACCESSIBILITA' |
| PARCHEGGIO MQ: 1150 | <input type="checkbox"/> PRESENZA DI BARRIERE ARCHITETTONICHE |
| VERDE MQ: 0 | <input type="checkbox"/> PRESENZA DI DUNA IN AREA CONCESSIONATA |
| ATTREZ. SPORT. MQ: 500 | DIST. DUNA EDIF. < 5 SCHEDA: 04.812 |
| SUP TEMPORANEE: 90,56 | RECINZIONE AREA: RETE METALLICA |

FOTO AREA A SUPPORTO DELLA BALNEAZIONE



SUPERFICI IMPERMEABILI

| | |
|-----------------------|---------------------------|
| PAVIMENTATA MQ: 84,31 | PAVIMENTAZIONE: GETTO CLS |
|-----------------------|---------------------------|

SUPERFICI PERMEABILI

| | |
|-----------------|-------------------------------|
| PAVIMENTATA MQ: | PAVIMENTAZIONE: AUTOBLOCCANTI |
|-----------------|-------------------------------|

GROSSI OMBRELLONI IN CANNICCIATO. EDIFICIO CON DESTINAZIONE A CABINE (5), IN MURATURA, COPERTURA AD UNA FALDA, IFISSI IN LEGNO, SUPERFICIE COPERTA MQ. 16,00. AREA A PARCHEGGIO CON PORZIONE ESTERNA ALL'AREA IN CONCESSIONE. PRESENZA DI AIUOLE E

| | |
|---------------|--------------------|
| N. CABINE: 39 | STATO: SUFFICIENTE |
|---------------|--------------------|

AREA DESTINATA ALLA BALNEAZIONE

| | | | |
|------------|-----------|----------------|-----------------|
| ATTIVITA': | OMBREGGIO | CAMPO SPORTIVO | AREA RICREATIVA |
|------------|-----------|----------------|-----------------|

SUPERFICI IMPERMEABILI

| | |
|-----------------|-----------------|
| PAVIMENTATA MQ: | PAVIMENTAZIONE: |
|-----------------|-----------------|

SUPERFICI PERMEABILI

| | |
|-----------------|-----------------|
| PAVIMENTATA MQ: | PAVIMENTAZIONE: |
|-----------------|-----------------|

| | |
|-------------------|----------------------|
| N_OMBRELLONI: 114 | ATTERRAGGIO NATANTI: |
|-------------------|----------------------|

| | | |
|--------------------|------------|------------|
| STATO: SUFFICIENTE | LARGHEZZA: | LUNGHEZZA: |
|--------------------|------------|------------|

FOTO AREA DESTINATA ALLA BALNEAZIONE



| DATI PIANO ARENILE 1996 | | ESISTENTE DA PROGETTO UNITARIO: | | DATI ULTIMA CONCESSIONE EDILIZIA: | | INTERVENTO CON PROGETTO UNITARIO: | |
|-------------------------|-----|---------------------------------|--------|-----------------------------------|---|-----------------------------------|-----|
| ESISTENTE: | 410 | STRUTTURE FISSE: | 265,19 | STRUTTURE FISSE: | 0 | INTERVENTO CON PROGETTO UNITARIO: | |
| INTERVENTO DIRETTO: | 320 | PAVIMENTAZIONI FISSE: | 84,31 | PAVIMENTAZIONI FISSE: | 0 | | |
| PROGETTO UNITARIO: | 350 | TOT. SUP. COPERTA: | 349,5 | TOT. SUP. COPERTA: | 0 | | 315 |

| |
|--------------------|
| DATA |
| 14/04/2004 |
| RILEVATORI |
| GIUNCHI - MINGUZZI |
| AGGIORNAMENTO |
| |
| PAGINA 3 |

COMUNE DI RAVENNA
 AREA 6: PIANIFICAZIONE TERRITORIALE E
 SERVIZIO PROGETTAZIONE URBANISTICA

CENSIMENTO STRUTTURE ARENILE

| | | |
|--------------------------------|--------------|---------|
| CODICE STRUTTURA | 04.015 | |
| LOC | MARINA ROMEA | |
| VIA | VIALE ITALIA | |
| CIVICO | 30 PARTE | |
| CATASTO TERRENI RAVENNA | | |
| SEZIONE | FOGLIO | MAPPALE |
| S.A. | 80 | |

ELEMENTI COSTITUENTI L'INSIEME

| | | | |
|---------------|---------------|--------------------|-----------------------|
| DENOMINAZIONE | Bagno Solidea | DESTINAZIONE D'USO | STABILIMENTO BALNEARE |
|---------------|---------------|--------------------|-----------------------|

| | | |
|--------------------|-------------|----------------------------|
| CORPO A | COD. EDI | 71952 |
| DESTINAZIONE/USO: | MATERIALE : | CEMENTO ARMATO |
| BAR RISTORO | TIPO COSTR: | PREFABBRICATA |
| | COPERTURA: | PIANA |
| | INFISSI: | LEGNO, ALLUMINIO |
| | FINITURE: | INTONACATO |
| SUP. COPERTA: | 0 H: | 3,5 COLORE1: ROSA 2 BIANCO |
| SUP. PORTIC.: | H: | 3,5 CONSERVAZIONE: BUONO |
| STRUTTURA PORTICO: | FISSA | MATERIALE: CEMENTO ARMATO |



| | | |
|--------------------|-------------|----------------------------|
| CORPO B | COD. EDI | 72361 |
| DESTINAZIONE/USO: | MATERIALE : | CEMENTO ARMATO |
| CABINA | TIPO COSTR: | PREFABBRICATA |
| | COPERTURA: | UNA FALDA |
| | INFISSI: | LEGNO |
| | FINITURE: | INTONACATO |
| SUP. COPERTA: | 0 H: | 2,5 COLORE1: ROSA 2 BIANCO |
| SUP. PORTIC.: | H: | CONSERVAZIONE: SUFFICIENTE |
| STRUTTURA PORTICO: | | MATERIALE: |



| | | |
|--------------------|-------------|----------------------------|
| CORPO C | COD. EDI | 71978 |
| DESTINAZIONE/USO: | MATERIALE : | CEMENTO ARMATO |
| MAGAZZINO | TIPO COSTR: | PREFABBRICATA |
| SERVIZIO IGIENICO | COPERTURA: | PIANA |
| CABINA | INFISSI: | LEGNO |
| | FINITURE: | INTONACATO |
| SUP. COPERTA: | 0 H: | 2,5 COLORE1: ROSA 2 BIANCO |
| SUP. PORTIC.: | H: | CONSERVAZIONE: BUONO |
| STRUTTURA PORTICO: | | MATERIALE: |



| | | |
|--------------------|-------------|----------------------------|
| CORPO D | COD. EDI | 71979 |
| DESTINAZIONE/USO: | MATERIALE : | CEMENTO ARMATO |
| CABINA | TIPO COSTR: | PREFABBRICATA |
| PRONT. SOCCORSO | COPERTURA: | UNA FALDA |
| | INFISSI: | LEGNO |
| | FINITURE: | INTONACATO |
| SUP. COPERTA: | 0 H: | 2,7 COLORE1: ROSA 2 BIANCO |
| SUP. PORTIC.: | H: | CONSERVAZIONE: BUONO |
| STRUTTURA PORTICO: | | MATERIALE: |



| | | | | | | | | |
|-------------------|----------|---|----------------|---|--------------|---|-------------------|-------|
| SUPERFICI TOTALI: | COPERTA: | 0 | PAVIM. IMPERM: | 0 | PAVIM. PERM: | 0 | STRUT TEMPORANEE: | 90,56 |
|-------------------|----------|---|----------------|---|--------------|---|-------------------|-------|

| | | | | | |
|--------------------|--|--|------------------|--------------------------------|--------------|
| DATA |  COMUNE DI RAVENNA AREA 6: PIANIFICAZIONE TERRITORIALE SERVIZIO PROGETTAZIONE URBANISTICA | | CODICE STRUTTURA | 04.016 | |
| 14/04/2004 | | | LOC | MARINA ROMEA | |
| RILEVATORI | CENSIMENTO STRUTTURE ARENILE | | | VIA | VIALE ITALIA |
| GIUNCHI - MINGUZZI | | | | CIVICO | 32 |
| AGGIORNAMENTO | Pagina 2 | | | ZONA PIANO ARENILE 96: | A-B4 |
| | Pagina 3 | | | CATASTO TERRENI RAVENNA | |
| PAGINA 1 | | | SEZIONE | FOGLIO | MAPPALE |
| | | | S.A. | 80 | |

ELEMENTI COSTITUENTI L'INSIEME

| | | | |
|---------------|-------------|--------------------|-----------------------|
| DENOMINAZIONE | Bagno Aloha | DESTINAZIONE D'USO | STABILIMENTO BALNEARE |
|---------------|-------------|--------------------|-----------------------|

VINCOLI AMBIENTALI

 PAESISTICO LR 31/2000

-L.R. 27/88
-L.R. 1497/39
-L.R. 1039/39
-L.R. 431/85

 RNS

 IDROGEOLOGICO

 SIC

 ZPS

DINAMICA COSTA

CONNESSIONE RETI

CICLABILE >300ML

AUTOBUS >300ML

PARCHEGGI >300ML


AUTOSTRADA >10KM

STATALE >1KM

PROVINCIALE >1KM

EROSIONE

TRATTO:



NOTE ZONA

PRESENZA DI FILTRI E DIMENSIONAMENTO

| | | | | |
|------------|---------|-----|-----------|-----|
| PINETA | ALTEZZA | | LARGHEZZA | 375 |
| DUNA | ALTEZZA | | LARGHEZZA | 15 |
| RECINZIONE | ALTEZZA | 1,2 | LARGHEZZA | 0 |

ACCESSIBILITA'

PINETA DUNA RECINZ.

AREA RETROSTANTE

EDIFICATO

MATERIALE RECINZ.

RETE METALLICA

STATO:

SUFFICIENTE

ACCESSIBILITA' SPIAGGIA

| MODALITA' | NUMERO | PAVIMENTAZIONE | ACCESSI | CONCESSIONE |
|-----------|--------|----------------|---------------------------|-------------|
| CARRABILE | 1 | ASFALTATO | TIPOLOGIA NON ESCLUSIVO | CONC. |
| PEDONALE | 0 | | PROPRIETA' DEM. FORESTALE | |

PROTEZIONE DELLA COSTA

 DIFESE A MARE PARALLELE

DIST. COSTA INTERASSE MATERIALE TIPO

 DIFESE A MARE RADENTI

LUNGHEZZA MATERIALE TIPO

 DIFESE A PENNELLO

LUNGHEZZA INTERASSE MATERIALE TIPO

AREA DI PERTINENZA

PROPIETA' DEM.MARITTIMO N° CONCES. 200/03 INIZIO SCADENZA

CONCESSIONARIO Soc. Aloha di Belloni Alberto e Patuzzi Roberto S.N.C. P.I. 02071820399

GESTORE Belloni Alberto e Patuzzi Roberto

SUPERFICIE MQ. DIMENSI DISTANZA ALTRE CONCESSIONI

6000 FRONTE 50 PROFONDITA' 120 NORD 41,66 SUD 39,35

PROGETTO UNITARIO: DELIBERA 20093/277 DEL 10/04/2001 COMMIT: CSB COOP. STABILIMENTI

OGGETTO RAZIONALIZZAZIONE ARENILE MARINA ROMEA CBR COOP BAGNINI

TITOLI EDILIZI RILASCIATI

NOTE AREA DI PERTINENZA

NUMERO CABINE: 27, NUMERO DOCCE CHIUSE: 1
 NUMERO LETTINI: 300, NUMERO SDRAI: 20
 NUMERO OMBRELLONI: 108, NUMERO WC: 4
 NUMERO LAVAPIEDI: 1
 ATTIVITA': RISTORANTE ESTIVO, BEACH VOLLEY,
 RACCHETTONI, ACCESSIBILITA' DISABILI. PORZIONE DI AREA
 A PARCHEGGIO ESTERNA ALLA CONCESSIONE.

| |
|--------------------|
| DATA |
| 14/04/2004 |
| RILEVATORI |
| GIUNCHI - MINGUZZI |
| AGGIORNAMENTO |
| |
| PAGINA 2 |



COMUNE DI RAVENNA

AREA 6: PIANIFICAZIONE TERRITORIALE
SERVIZIO PROGETTAZIONE URBANISTICA

CENSIMENTO STRUTTURE ARENILE

Pagina 1
Pagina 3

| | | | |
|--------------------------------|--------------|---------|--|
| CODICE STRUTTURA | 04.016 | | |
| LOC | MARINA ROMEA | | |
| VIA | VIALE ITALIA | | |
| CIVICO | 32 | PARTE | |
| CATASTO TERRENI RAVENNA | | | |
| SEZIONE | FOGLIO | MAPPALE | |
| S.A. | 80 | | |

ELEMENTI COSTITUENTI L'INSIEME

| | | | |
|---------------|-------------|--------------------|-----------------------|
| DENOMINAZIONE | Bagno Aloha | DESTINAZIONE D'USO | STABILIMENTO BALNEARE |
|---------------|-------------|--------------------|-----------------------|

SCHEMA STATO CONCESSIONATO

SCHEMA STATO RILEVATO

AREA DI SUPPORTO ALLA BALNEAZIONE

| | |
|------------------------|---|
| DESTINAZIONE D'USO | ACCESSIBILITA' |
| PARCHEGGIO MQ: 1213 | <input type="checkbox"/> PRESENZA DI BARRIERE ARCHITETTONICHE |
| VERDE MQ: 0 | <input type="checkbox"/> PRESENZA DI DUNA IN AREA CONCESSIONATA |
| ATTREZ. SPORT. MQ: 550 | DIST. DUNA/EDIF. < 5 SCHEDA: 04.812 |
| SUP TEMPORANEE: 393,88 | RECINZIONE AREA: PIETRA |

FOTO AREA A SUPPORTO DELLA BALNEAZIONE



SUPERFICI IMPERMEABILI

| | |
|-----------------------|---------------------------|
| PAVIMENTATA MQ: 80,89 | PAVIMENTAZIONE: GETTO CLS |
|-----------------------|---------------------------|

SUPERFICI PERMEABILI

| | |
|-----------------|--------------------------------|
| PAVIMENTATA MQ: | PAVIMENTAZIONE: LASTRE CEMENTO |
|-----------------|--------------------------------|

AREA A PARCHEGGIO CON PORZIONE ESTERNA ALL'AREA IN CONCESSIONE. PORZIONE DI PAVIMENTAZIONE PERMEABILE ANCHE IN LASTRE DI CEMENTO.

| | |
|---------------|--------------------|
| N. CABINE: 27 | STATO: SUFFICIENTE |
|---------------|--------------------|

AREA DESTINATA ALLA BALNEAZIONE

| | | | |
|------------|-----------|----------------|-----------------|
| ATTIVITA': | OMBREGGIO | CAMPO SPORTIVO | AREA RICREATIVA |
|------------|-----------|----------------|-----------------|

SUPERFICI IMPERMEABILI

| | |
|-----------------|-----------------|
| PAVIMENTATA MQ: | PAVIMENTAZIONE: |
|-----------------|-----------------|

SUPERFICI PERMEABILI

| | |
|-----------------|--------------------------------|
| PAVIMENTATA MQ: | PAVIMENTAZIONE: LASTRE CEMENTO |
|-----------------|--------------------------------|

| | |
|--------------------|---------------------------|
| N_OMBRELLONI: 108 | ATTERRAGGIO NATANTI: |
| STATO: SUFFICIENTE | LARGHEZZA: 0 LUNGHEZZA: 0 |

FOTO AREA DESTINATA ALLA BALNEAZIONE



| DATI PIANO ARENILE 1996 | | ESISTENTE DA PROGETTO UNITARIO: | | DATI ULTIMA CONCESSIONE EDILIZIA: | | INTERVENTO CON PROGETTO UNITARIO: | |
|-------------------------|-----|---------------------------------|--------|-----------------------------------|---|-----------------------------------|-----|
| ESISTENTE: | 376 | STRUTTURE FISSE: | 270,48 | STRUTTURE FISSE: | 0 | INTERVENTO CON PROGETTO UNITARIO: | |
| INTERVENTO DIRETTO: | 310 | PAVIMENTAZIONI FISSE: | 80,89 | PAVIMENTAZIONI FISSE: | 0 | | |
| PROGETTO UNITARIO: | 340 | TOT. SUP. COPERTA: | 351,46 | TOT. SUP. COPERTA: | 0 | | 316 |

| |
|--------------------|
| DATA |
| 14/04/2004 |
| RILEVATORI |
| GIUNCHI - MINGUZZI |
| AGGIORNAMENTO |
| |
| PAGINA 3 |

| | | |
|--------------------------------|--------------|---------|
| CODICE STRUTTURA | 04.016 | |
| LOC | MARINA ROMEA | |
| VIA | VIALE ITALIA | |
| CIVICO | 32 PARTE | |
| CATASTO TERRENI RAVENNA | | |
| SEZIONE | FOGLIO | MAPPALE |
| S.A. | 80 | |

ELEMENTI COSTITUENTI L'INSIEME

| | | | |
|---------------|-------------|--------------------|-----------------------|
| DENOMINAZIONE | Bagno Aloha | DESTINAZIONE D'USO | STABILIMENTO BALNEARE |
|---------------|-------------|--------------------|-----------------------|

| | | | | | | | |
|--------------------|-------------|----------------|-------|----------------|-------------|---|---------|
| CORPO A | COD. EDI | 71980 | | | | | |
| DESTINAZIONE/USO: | MATERIALE: | CEMENTO ARMATO | | | | | |
| BAR RISTORO | TIPO COSTR: | PREFABBRICATA | | | | | |
| | COPERTURA: | PIANA | | | | | |
| | INFISSI: | METALLO | | | | | |
| | FINITURE: | INTONACATO | | | | | |
| SUP. COPERTA: | 0 | H: | 3,5 | COLORE1: | BIANCO | 2 | AZZURRO |
| SUP. PORTIC.: | 273,71 | H: | 3,5 | CONSERVAZIONE: | SUFFICIENTE | | |
| STRUTTURA PORTICO: | REMOVIBILE | MATERIALE: | LEGNO | | | | |



| | | | | | | | |
|--------------------|-------------|----------------|-----|----------------|-------------|---|---------|
| CORPO B | COD. EDI | 72452 | | | | | |
| DESTINAZIONE/USO: | MATERIALE: | CEMENTO ARMATO | | | | | |
| CABINA | TIPO COSTR: | PREFABBRICATA | | | | | |
| PRONT.SOCC. | COPERTURA: | PIANA | | | | | |
| | INFISSI: | LEGNO | | | | | |
| | FINITURE: | INTONACATO | | | | | |
| SUP. COPERTA: | 0 | H: | 2,7 | COLORE1: | BIANCO | 2 | AZZURRO |
| SUP. PORTIC.: | | H: | | CONSERVAZIONE: | SUFFICIENTE | | |
| STRUTTURA PORTICO: | | MATERIALE: | | | | | |



| | | | | | | | |
|--------------------|-------------|----------------|-----|----------------|-------------|---|---------|
| CORPO C | COD. EDI | 72549 | | | | | |
| DESTINAZIONE/USO: | MATERIALE: | CEMENTO ARMATO | | | | | |
| CABINA | TIPO COSTR: | PREFABBRICATA | | | | | |
| | COPERTURA: | DUE FALDE | | | | | |
| | INFISSI: | LEGNO | | | | | |
| | FINITURE: | INTONACATO | | | | | |
| SUP. COPERTA: | 0 | H: | 2,7 | COLORE1: | BIANCO | 2 | AZZURRO |
| SUP. PORTIC.: | | H: | | CONSERVAZIONE: | SUFFICIENTE | | |
| STRUTTURA PORTICO: | | MATERIALE: | | | | | |



| | | | | | | | |
|--------------------|-------------|------------|--|----------------|--|---|--|
| CORPO D | COD. EDI | | | | | | |
| DESTINAZIONE/USO: | MATERIALE: | | | | | | |
| | TIPO COSTR: | | | | | | |
| | COPERTURA: | | | | | | |
| | INFISSI: | | | | | | |
| | FINITURE: | | | | | | |
| SUP. COPERTA: | | H: | | COLORE1: | | 2 | |
| SUP. PORTIC.: | | H: | | CONSERVAZIONE: | | | |
| STRUTTURA PORTICO: | | MATERIALE: | | | | | |



| | | | | | |
|--------------------|--|--|------------------|--------------------------------|--------------|
| DATA |  COMUNE DI RAVENNA AREA 6: PIANIFICAZIONE TERRITORIALE SERVIZIO PROGETTAZIONE URBANISTICA | | CODICE STRUTTURA | 04.017 | |
| 19/04/2004 | | | LOC | MARINA ROMEA | |
| RILEVATORI | CENSIMENTO STRUTTURE ARENILE | | | VIA | VIALE ITALIA |
| GIUNCHI - MINGUZZI | | | | CIVICO | 34 |
| AGGIORNAMENTO | Pagina 2 | | | ZONA PIANO ARENILE 96: | A-B4 |
| | Pagina 3 | | | CATASTO TERRENI RAVENNA | |
| PAGINA 1 | | | SEZIONE | FOGLIO | MAPPALE |
| | | | S.A. | 80 | |

ELEMENTI COSTITUENTI L'INSIEME

| | | | |
|---------------|---------------------|--------------------|-----------------------|
| DENOMINAZIONE | Bagno Corallo Beach | DESTINAZIONE D'USO | STABILIMENTO BALNEARE |
|---------------|---------------------|--------------------|-----------------------|

VINCOLI AMBIENTALI

PAESISTICO LR 31/2000
 -L.R. 27/88
 -L.R. 1497/39
 -L.R. 1039/39
 -L.R. 431/85

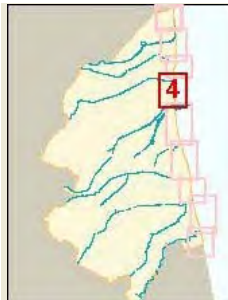
RNS
 IDROGEOLOGICO
 SIC
 ZPS

DINAMICA COSTA


CONNESSIONE RETI

CICLABILE >300ML
 AUTOBUS >300ML
 PARCHEGGI >300ML
 AUTOSTRADA >10KM
 STATALE >1KM
 PROVINCIALE >1KM

EROSIONE



TRATTO:



NOTE ZONA

PRESENZA DI FILTRI E DIMENSIONAMENTO

| | | | | | | |
|------------|---------|-----|-----------|-----|-------------------------|----------------|
| PINETA | ALTEZZA | | LARGHEZZA | 392 | PINETA DUNA RECINZ. | RETE METALLICA |
| DUNA | ALTEZZA | | LARGHEZZA | 18 | AREA RETROSTANTE | STATO: |
| RECINZIONE | ALTEZZA | 1,2 | LARGHEZZA | 0 | EDIFICATO | SUFFICIENTE |

ACCESSIBILITA' SPIAGGIA

| MODALITA' | NUMERO | PAVIMENTAZIONE | ACCESSI | CONCESSIONE |
|-----------|--------|----------------|---------------------------|-------------|
| CARRABILE | 1 | ASFALTATO | TIPOLOGIA NON ESCLUSIVO | CONC. |
| PEDONALE | 0 | | PROPRIETA' DEM. FORESTALE | |

PROTEZIONE DELLA COSTA

DIFESE A MARE PARALLELE

DIST. COSTA INTERASSE MATERIALE TIPO

DIFESE A MARE RADENTI

LUNGHEZZA MATERIALE TIPO

DIFESE A PENNELLO

LUNGHEZZA INTERASSE MATERIALE TIPO

AREA DI PERTINENZA

PROPRIETA' DEM.MARITTIMO N° CONCES. 143/03 INIZIO 01/01/2002 SCADENZA 31/12/2007

CONCESSIONARIO Francesconi Sergio P.I. 01425970397

GESTORE Francesconi Sergio

SUPERFICIE MQ. DIMENSI DISTANZA ALTRE CONCESSIONI

4900 FRONTE 49 PROFONDITA' 100 NORD 39,35 SUD 34,16

PROGETTO UNITARIO: DELIBERA 20093/277 DEL 10/04/2001 COMMIT: CSB COOP. STABILIMENTI

OGGETTO RAZIONALIZZAZIONE ARENILE MARINA ROMEA CBR COOP BAGNINI

TITOLI EDILIZI RILASCIATI

PG. 41902/85 CONCESSIONE A CONDONO N. 3700/90.
 PARERE PREVENTIVO PER L'ASPETTO AMBIENTALE CON P.G.
 7703/03. CONCESSIONE N. 1026/03 CON PG. 18471/03 PER
 DEMOLIZIONE E RICOSTRUZIONE DELLO STABILIMENTO.

NOTE AREA DI PERTINENZA

NUMERO CABINE: 34, NUMERO DOCCE CHIUSE: 1
 NUMERO LETTINI: 350, NUMERO SDRAI: 100
 NUMERO OMBRELLONI: 160, NUMERO WC: 4
 NUMERO LAVAPIEDI: 1
 ATTIVITA': ANIMAZIONE, RISTORANTE ESTIVO, BEACH
 VOLLEY, PALLACANESTRO, RACCHETTONI. PORZIONE DI
 AREA A PARCHEGGIO ESTERNA ALLA CONCESSIONE.

| |
|--------------------|
| DATA |
| 19/04/2004 |
| RILEVATORI |
| GIUNCHI - MINGUZZI |
| AGGIORNAMENTO |
| |
| PAGINA 2 |



COMUNE DI RAVENNA

AREA 6: PIANIFICAZIONE TERRITORIALE
SERVIZIO PROGETTAZIONE URBANISTICA

CENSIMENTO STRUTTURE ARENILE

Pagina 1
Pagina 3

| | | |
|--------------------------------|--------------|---------|
| CODICE STRUTTURA | 04.017 | |
| LOC | MARINA ROMEA | |
| VIA | VIALE ITALIA | |
| CIVICO | 34 PARTE | |
| CATASTO TERRENI RAVENNA | | |
| SEZIONE | FOGLIO | MAPPALE |
| S.A. | 80 | |

ELEMENTI COSTITUENTI L'INSIEME

| | | | |
|---------------|---------------------|--------------------|-----------------------|
| DENOMINAZIONE | Bagno Corallo Beach | DESTINAZIONE D'USO | STABILIMENTO BALNEARE |
|---------------|---------------------|--------------------|-----------------------|

SCHEMA STATO CONCESSIONATO

SCHEMA STATO RILEVATO

AREA DI SUPPORTO ALLA BALNEAZIONE

| | |
|-------------------------|---|
| DESTINAZIONE D'USO | ACCESSIBILITA' |
| PARCHEGGIO MQ: 910 | <input type="checkbox"/> PRESENZA DI BARRIERE ARCHITETTONICHE |
| VERDE MQ: 0 | <input type="checkbox"/> PRESENZA DI DUNA IN AREA CONCESSIONATA |
| ATTREZ. SPORT. MQ: 1100 | DIST. DUNA EDIF. SCHEDA: 04.813 |
| SUP TEMPORANEE: 255,80 | RECINZIONE AREA: LEGNO |

FOTO AREA A SUPPORTO DELLA BALNEAZIONE



SUPERFICI IMPERMEABILI

| | |
|-------------------|-----------------|
| PAVIMENTATA MQ: 0 | PAVIMENTAZIONE: |
|-------------------|-----------------|

SUPERFICI PERMEABILI

| | |
|-----------------|--------------------------------|
| PAVIMENTATA MQ: | PAVIMENTAZIONE: LASTRE CEMENTO |
|-----------------|--------------------------------|

AREA A PARCHEGGIO CON PORZIONE ESTERNA ALL'AREA IN CONCESSIONE. PORZIONE DI PAVIMENTAZIONE PERMEABILE ANCHE IN PIASTRELLE 40X40.

| | |
|---------------|--------------------|
| N. CABINE: 34 | STATO: SUFFICIENTE |
|---------------|--------------------|

AREA DESTINATA ALLA BALNEAZIONE

| | | | |
|------------|-----------|----------------|-----------------|
| ATTIVITA': | OMBREGGIO | CAMPO SPORTIVO | AREA RICREATIVA |
|------------|-----------|----------------|-----------------|

SUPERFICI IMPERMEABILI

| | |
|-----------------|-----------------|
| PAVIMENTATA MQ: | PAVIMENTAZIONE: |
|-----------------|-----------------|

SUPERFICI PERMEABILI

| | |
|-----------------|--------------------------------|
| PAVIMENTATA MQ: | PAVIMENTAZIONE: LASTRE CEMENTO |
|-----------------|--------------------------------|

| | |
|-------------------|----------------------|
| N_OMBRELLONI: 160 | ATTERRAGGIO NATANTI: |
|-------------------|----------------------|

| | | |
|--------------------|--------------|--------------|
| STATO: SUFFICIENTE | LARGHEZZA: 0 | LUNGHEZZA: 0 |
|--------------------|--------------|--------------|

FOTO AREA DESTINATA ALLA BALNEAZIONE



| DATI PIANO ARENILE 1996 | | ESISTENTE DA PROGETTO UNITARIO: | | DATI ULTIMA CONCESSIONE EDILIZIA: | | INTERVENTO CON PROGETTO UNITARIO: | |
|-------------------------|-----|---------------------------------|--------|-----------------------------------|--------|-----------------------------------|-----|
| ESISTENTE: | 386 | STRUTTURE FISSE: | 247,26 | STRUTTURE FISSE: | 290,69 | CON PROGETTO UNITARIO: | |
| INTERVENTO DIRETTO: | 320 | PAVIMENTAZIONI FISSE: | 76,32 | PAVIMENTAZIONI FISSE: | 0 | | |
| PROGETTO UNITARIO: | 350 | TOT. SUP. COPERTA: | 323,58 | TOT. SUP. COPERTA: | 290,69 | | 291 |

| |
|--------------------|
| DATA |
| 19/04/2004 |
| RILEVATORI |
| GIUNCHI - MINGUZZI |
| AGGIORNAMENTO |
| |
| PAGINA 3 |

COMUNE DI RAVENNA
 AREA 6: PIANIFICAZIONE TERRITORIALE E
 SERVIZIO PROGETTAZIONE URBANISTICA

CENSIMENTO STRUTTURE ARENILE

Pagina 1

Pagina 2

| | | |
|--------------------------------|--------------|---------|
| CODICE STRUTTURA | 04.017 | |
| LOC | MARINA ROMEA | |
| VIA | VIALE ITALIA | |
| CIVICO | 34 PARTE | |
| CATASTO TERRENI RAVENNA | | |
| SEZIONE | FOGLIO | MAPPALE |
| S.A. | 80 | |

ELEMENTI COSTITUENTI L'INSIEME

| | | | |
|---------------|---------------------|--------------------|-----------------------|
| DENOMINAZIONE | Bagno Corallo Beach | DESTINAZIONE D'USO | STABILIMENTO BALNEARE |
|---------------|---------------------|--------------------|-----------------------|

| | | | | | | | |
|--------------------|-------------|----------------|-------|----------------|--------|---|--------|
| CORPO A | COD. EDI | 72208 | | | | | |
| DESTINAZIONE/USO: | MATERIALE: | CEMENTO ARMATO | | | | | |
| BAR RISTORO | TIPO COSTR: | PREFABBRICATA | | | | | |
| MAGAZZINO | COPERTURA: | PIANA | | | | | |
| CABINA | INFISSI: | METALLO | | | | | |
| SERVIZIO IGIENICO | FINITURE: | INTONACATO | | | | | |
| SUP. COPERTA: | 246,85 | H: | 3,4 | COLORE1: | BIANCO | 2 | BIANCO |
| SUP. PORTIC.: | 234,12 | H: | 3,2 | CONSERVAZIONE: | BUONO | | |
| STRUTTURA PORTICO: | REMOVIBILE | MATERIALE: | LEGNO | | | | |



| | | | | | | | |
|--------------------|-------------|----------------|-----|----------------|--------|---|--------|
| CORPO B | COD. EDI | 72200 | | | | | |
| DESTINAZIONE/USO: | MATERIALE: | CEMENTO ARMATO | | | | | |
| CABINA | TIPO COSTR: | PREFABBRICATA | | | | | |
| | COPERTURA: | BOTTE | | | | | |
| | INFISSI: | PLASTICA | | | | | |
| | FINITURE: | INTONACATO | | | | | |
| SUP. COPERTA: | 28,8 | H: | 2,7 | COLORE1: | GIALLO | 2 | BIANCO |
| SUP. PORTIC.: | | H: | | CONSERVAZIONE: | BUONO | | |
| STRUTTURA PORTICO: | | MATERIALE: | | | | | |



| | | | | | | | |
|--------------------|-------------|----------------|-----|----------------|---------------|---|-------|
| CORPO C | COD. EDI | 71981 | | | | | |
| DESTINAZIONE/USO: | MATERIALE: | CEMENTO ARMATO | | | | | |
| MAGAZZINO | TIPO COSTR: | PREFABBRICATA | | | | | |
| | COPERTURA: | PIANA | | | | | |
| | INFISSI: | ALLUMINIO | | | | | |
| | FINITURE: | INTONACATO | | | | | |
| SUP. COPERTA: | 15,04 | H: | 2,7 | COLORE1: | BIANCO | 2 | ROSSO |
| SUP. PORTIC.: | | H: | | CONSERVAZIONE: | INSUFFICIENTE | | |
| STRUTTURA PORTICO: | | MATERIALE: | | | | | |



| | | | | | | | |
|--------------------|-------------|------------|--|----------------|--|---|--|
| CORPO D | COD. EDI | | | | | | |
| DESTINAZIONE/USO: | MATERIALE: | | | | | | |
| | TIPO COSTR: | | | | | | |
| | COPERTURA: | | | | | | |
| | INFISSI: | | | | | | |
| | FINITURE: | | | | | | |
| SUP. COPERTA: | | H: | | COLORE1: | | 2 | |
| SUP. PORTIC.: | | H: | | CONSERVAZIONE: | | | |
| STRUTTURA PORTICO: | | MATERIALE: | | | | | |



| | | | | | | | | |
|-------------------|----------|--------|----------------|---|--------------|-------|-------------------|--------|
| SUPERFICI TOTALI: | COPERTA: | 290,69 | PAVIM. IMPERM: | 0 | PAVIM. PERM: | 498,5 | STRUT TEMPORANEE: | 255,80 |
|-------------------|----------|--------|----------------|---|--------------|-------|-------------------|--------|

| | | | | | |
|--------------------|--|--------|------------------|--------------|--------------|
| DATA |  COMUNE DI RAVENNA AREA 6: PIANIFICAZIONE TERRITORIALE SERVIZIO PROGETTAZIONE URBANISTICA | | CODICE STRUTTURA | 04.018 | |
| 19/04/2004 | | | LOC | MARINA ROMEA | |
| RILEVATORI | CENSIMENTO STRUTTURE ARENILE | | | VIA | VIALE ITALIA |
| GIUNCHI - MINGUZZI | | | | CIVICO | 36 PARTE |
| AGGIORNAMENTO | Pagina 2 | | Pagina 3 | | |
| PAGINA 1 | ZONA PIANO ARENILE 96: A-B4 CATASTO TERRENI RAVENNA | | | | |
| | SEZIONE | FOGLIO | MAPPALE | | |
| | S.A. | 80 | | | |

ELEMENTI COSTITUENTI L'INSIEME

| | | | |
|---------------|-------------|--------------------|-----------------------|
| DENOMINAZIONE | Bagno Hawai | DESTINAZIONE D'USO | STABILIMENTO BALNEARE |
|---------------|-------------|--------------------|-----------------------|

VINCOLI AMBIENTALI

- PAESISTICO LR 31/2000
- L.R. 27/88
- L.R. 1497/39
- L.R. 1039/39
- L.R. 431/85
- RNS
- IDROGEOLOGICO
- SIC
- ZPS


DINAMICA COSTA

- CONNESSIONE RETI**
- CICLABILE >300ML
- AUTOBUS >300ML
- PARCHEGGI >300ML
- AUTOSTRADA >10KM
- STATALE >1KM
- PROVINCIALE >1KM

EROSIONE



TRATTO:



NOTE ZONA

PRESENZA DI FILTRI E DIMENSIONAMENTO

| | | | | | |
|------------|---------|-----------|-----|-------------------------|----------------|
| PINETA | ALTEZZA | LARGHEZZA | 414 | PINETA RECINZIONE | RETE METALLICA |
| DUNA | ALTEZZA | LARGHEZZA | 0 | AREA RETROSTANTE | STATO: |
| RECINZIONE | ALTEZZA | LARGHEZZA | 0 | EDIFICATO | SUFFICIENTE |

ACCESSIBILITA' SPIAGGIA

| MODALITA' | NUMERO | PAVIMENTAZIONE | ACCESSI | CONCESSIONE |
|-----------|--------|----------------|--------------------------|-------------|
| CARRABILE | 1 | ASFALTATO | TIPOLOGIA NON ESCLUSIVO | CONC. |
| PEDONALE | 0 | | PROPIETA' DEM. FORESTALE | |

PROTEZIONE DELLA COSTA

DIFESE A MARE PARALLELE

DIST. COSTA INTERASSE MATERIALE TIPO

DIFESE A MARE RADENTI

LUNGHEZZA MATERIALE TIPO

DIFESE A PENNELLO

LUNGHEZZA INTERASSE MATERIALE TIPO

AREA DI PERTINENZA

PROPIETA' DEM.MARITTIMO N° CONCES. INIZIO SCADENZA

CONCESSIONARIO Conti Maria P.I. TMRA42H64B188T

GESTORE Conti Maria

SUPERFICIE MQ. DIMENSI DISTANZA ALTRE CONCESSIONI

6484 FRONTE 50 PROFONDITA' 130 NORD 34,16 SUD 40

PROGETTO UNITARIO: DELIBERA 20093/277 DEL 10/04/2001 COMMIT: CSB COOP. STABILIMENTI

OGGETTO RAZIONALIZZAZIONE ARENILE MARINA ROMEA CBR COOP BAGNINI

TITOLI EDILIZI RILASCIATI

NOTE AREA DI PERTINENZA

NUMERO CABINE: 43, NUMERO DOCCE APERTE: 4
 NUMERO DOCCE CHIUSE: 2, NUMERO LETTINI: 600
 NUMERO SDRAI: 30, NUMERO OMBRELLONI: 140
 NUMERO WC: 6, NUMERO LAVAPIEDI: 2
 ATTIVITA': ANIMAZIONE, RISTORANTE ESTIVO, BEACH
 VOLLEY, PALLACANESTRO, RACCHETTONI, NUOTO. PORZIONE
 DI AREA A PARCHEGGIO ESTERNA ALLA CONCESSIONE.

| |
|--------------------|
| DATA |
| 19/04/2004 |
| RILEVATORI |
| GIUNCHI - MINGUZZI |
| AGGIORNAMENTO |
| |
| PAGINA 2 |


COMUNE DI RAVENNA
 AREA 6: PIANIFICAZIONE TERRITORIALE
 SERVIZIO PROGETTAZIONE URBANISTICA


CENSIMENTO STRUTTURE ARENILE

| | | |
|--------------------------------|--------------|---------|
| CODICE STRUTTURA | 04.018 | |
| LOC | MARINA ROMEA | |
| VIA | VIALE ITALIA | |
| CIVICO | 36 PARTE | |
| CATASTO TERRENI RAVENNA | | |
| SEZIONE | FOGLIO | MAPPALE |
| S.A. | 80 | |

ELEMENTI COSTITUENTI L'INSIEME

| | | | |
|---------------|-------------|--------------------|-----------------------|
| DENOMINAZIONE | Bagno Hawai | DESTINAZIONE D'USO | STABILIMENTO BALNEARE |
|---------------|-------------|--------------------|-----------------------|

SCHEMA STATO CONCESSIONATO



SCHEMA STATO RILEVATO



AREA DI SUPPORTO ALLA BALNEAZIONE

| | |
|------------------------|---|
| DESTINAZIONE D'USO | ACCESSIBILITA' |
| PARCHEGGIO MQ: 900 | <input type="checkbox"/> PRESENZA DI BARRIERE ARCHITETTONICHE |
| VERDE MQ: 0 | <input type="checkbox"/> PRESENZA DI DUNA IN AREA CONCESSIONATA |
| ATTREZ. SPORT. MQ: 504 | DIST. DUNA EDIF. >5<10 SCHEDA: 04.813 |
| SUP TEMPORANEE: 273,90 | RECINZIONE AREA: CEMENTO |

FOTO AREA A SUPPORTO DELLA BALNEAZIONE



| | |
|---------------|--------------------|
| N. CABINE: 43 | STATO: SUFFICIENTE |
|---------------|--------------------|

SUPERFICI IMPERMEABILI

| | |
|---------------------|------------------------------|
| PAVIMENTATA MQ: 291 | PAVIMENTAZIONE: PIASTRELLATO |
|---------------------|------------------------------|

SUPERFICI PERMEABILI

| | |
|-----------------|--------------------------------|
| PAVIMENTATA MQ: | PAVIMENTAZIONE: LASTRE CEMENTO |
|-----------------|--------------------------------|

AREA A PARCHEGGIO CON PORZIONE ESTERNA ALL'AREA IN CONCESSIONE CON STRUTTURE PRECARIE IN METALLO. RECINZIONE RETROSTANTE CHE OPERA ANCHE DA MURO DI SOSTEGNO PER L'ARGINE.

FOTO AREA DESTINATA ALLA BALNEAZIONE



AREA DESTINATA ALLA BALNEAZIONE

| | | | |
|------------|-----------------|----------------|-----------------|
| ATTIVITA': | AREA RICREATIVA | CAMPO SPORTIVO | AREA RICREATIVA |
|------------|-----------------|----------------|-----------------|

SUPERFICI IMPERMEABILI

| | |
|-----------------|-----------------|
| PAVIMENTATA MQ: | PAVIMENTAZIONE: |
|-----------------|-----------------|

SUPERFICI PERMEABILI

| | |
|-----------------|-----------------|
| PAVIMENTATA MQ: | PAVIMENTAZIONE: |
|-----------------|-----------------|

| | |
|-------------------|----------------------|
| N_OMBRELLONI: 140 | ATTERRAGGIO NATANTI: |
|-------------------|----------------------|

| | | |
|--------------------|--------------|--------------|
| STATO: SUFFICIENTE | LARGHEZZA: 0 | LUNGHEZZA: 0 |
|--------------------|--------------|--------------|

| DATI PIANO ARENILE 1996 | | ESISTENTE DA PROGETTO UNITARIO: | | DATI ULTIMA CONCESSIONE EDILIZIA: | | INTERVENTO CON PROGETTO UNITARIO: | |
|-------------------------|-----|---------------------------------|--------|-----------------------------------|---|-----------------------------------|-----|
| ESISTENTE: | 345 | STRUTTURE FISSE: | 455,11 | STRUTTURE FISSE: | 0 | INTERVENTO CON PROGETTO UNITARIO: | |
| INTERVENTO DIRETTO: | 280 | PAVIMENTAZIONI FISSE: | 291,71 | PAVIMENTAZIONI FISSE: | 0 | | |
| PROGETTO UNITARIO: | 310 | TOT. SUP. COPERTA: | 746,82 | TOT. SUP. COPERTA: | 0 | | 672 |

| |
|--------------------|
| DATA |
| 19/04/2004 |
| RILEVATORI |
| GIUNCHI - MINGUZZI |
| AGGIORNAMENTO |
| |
| PAGINA 3 |

| | | |
|--------------------------------|--------------|---------|
| CODICE STRUTTURA | 04.018 | |
| LOC | MARINA ROMEA | |
| VIA | VIALE ITALIA | |
| CIVICO | 36 PARTE | |
| CATASTO TERRENI RAVENNA | | |
| SEZIONE | FOGLIO | MAPPALE |
| S.A. | 80 | |

CENSIMENTO STRUTTURE ARENILE

ELEMENTI COSTITUENTI L'INSIEME

| | | | |
|---------------|-------------|--------------------|-----------------------|
| DENOMINAZIONE | Bagno Hawai | DESTINAZIONE D'USO | STABILIMENTO BALNEARE |
|---------------|-------------|--------------------|-----------------------|

| | | | |
|--------------------|-------------|------------------|----------------|
| CORPO A | | COD. EDI | 72304 |
| DESTINAZIONE/USO: | MATERIALE: | MURATURA | |
| BAR RISTORO | TIPO COSTR: | PREFABBRICATA | |
| SERVIZIO IGIENICO | COPERTURA: | PIANA | |
| CABINA | INFISSI: | LEGNO, ALLUMINIO | |
| MAGAZZINO | FINITURE: | INTONACATO | |
| SUP. COPERTA: | 0 | H: | 3,5 |
| COLORE1: | BIANCO | 2 | AZZURRO |
| SUP. PORTIC.: | | H: | 3,5 |
| CONSERVAZIONE: | SUFFICIENTE | | |
| STRUTTURA PORTICO: | FISSA | MATERIALE: | CEMENTO ARMATO |



| | | | |
|--------------------|---------------|-----------------|---------|
| CORPO B | | COD. EDI | 72550 |
| DESTINAZIONE/USO: | MATERIALE: | MURATURA | |
| MAGAZZINO | TIPO COSTR: | IN OPERA | |
| | COPERTURA: | UNA FALDA | |
| | INFISSI: | LEGNO | |
| | FINITURE: | INTONACATO | |
| SUP. COPERTA: | 0 | H: | 2,7 |
| COLORE1: | BIANCO | 2 | AZZURRO |
| SUP. PORTIC.: | | H: | |
| CONSERVAZIONE: | INSUFFICIENTE | | |
| STRUTTURA PORTICO: | | MATERIALE: | |




| | | | |
|--------------------|-------------|-----------------|--|
| CORPO C | | COD. EDI | |
| DESTINAZIONE/USO: | MATERIALE: | | |
| | TIPO COSTR: | | |
| | COPERTURA: | | |
| | INFISSI: | | |
| | FINITURE: | | |
| SUP. COPERTA: | | H: | |
| COLORE1: | | 2 | |
| SUP. PORTIC.: | | H: | |
| CONSERVAZIONE: | | | |
| STRUTTURA PORTICO: | | MATERIALE: | |



| | | | |
|--------------------|-------------|-----------------|--|
| CORPO D | | COD. EDI | |
| DESTINAZIONE/USO: | MATERIALE: | MURATURA | |
| SERVIZIO IGIENICO | TIPO COSTR: | | |
| CABINA | COPERTURA: | PIANA | |
| PRONT. SOCC. | INFISSI: | LEGNO | |
| | FINITURE: | | |
| SUP. COPERTA: | | H: | |
| COLORE1: | | 2 | |
| SUP. PORTIC.: | | H: | |
| CONSERVAZIONE: | | | |
| STRUTTURA PORTICO: | | MATERIALE: | |





| | | | | | |
|--------------------|--|--|--------------------------------|--------------|---------|
| DATA |  COMUNE DI RAVENNA AREA 6: PIANIFICAZIONE TERRITORIALE SERVIZIO PROGETTAZIONE URBANISTICA | | CODICE STRUTTURA | 04.019 | |
| 19/04/2004 | | | LOC | MARINA ROMEA | |
| RILEVATORI | CENSIMENTO STRUTTURE ARENILE | | VIA | VIALE ITALIA | |
| GIUNCHI - MINGUZZI | | | CIVICO | 38 PARTE | |
| AGGIORNAMENTO | Pagina 2 | | ZONA PIANO ARENILE 96: | A-B4 | |
| | Pagina 3 | | CATASTO TERRENI RAVENNA | | |
| PAGINA 1 | | | SEZIONE | FOGLIO | MAPPALE |
| | | | S.A. | 80 | |

ELEMENTI COSTITUENTI L'INSIEME

| | | | |
|---------------|-----------------|--------------------|-----------------------|
| DENOMINAZIONE | Bagno Sirenetta | DESTINAZIONE D'USO | STABILIMENTO BALNEARE |
|---------------|-----------------|--------------------|-----------------------|

| | | | |
|--------------------|----------------|----------|---------|
| VINCOLI AMBIENTALI | DINAMICA COSTA | EROSIONE | TRATTO: |
|--------------------|----------------|----------|---------|

| | | | | |
|--|--|---|--|--|
| <input checked="" type="checkbox"/> PAESISTICO LR 31/2000 -L.R. 27/88 -L.R. 1497/39 -L.R. 1039/39 -L.R. 431/85 | <input type="checkbox"/> RNS <input checked="" type="checkbox"/> IDROGEOLOGICO <input checked="" type="checkbox"/> SIC <input type="checkbox"/> ZPS | CONNESSIONE RETI CICLABILE >300ML AUTOBUS >300ML PARCHEGGI >300ML AUTOSTRADA >10KM STATALE >1KM PROVINCIALE >1KM |  |  |
|--|--|---|--|--|

| | |
|-----------|--|
| NOTE ZONA | |
|-----------|--|

| | | |
|--------------------------------------|----------------|-------------------|
| PRESENZA DI FILTRI E DIMENSIONAMENTO | ACCESSIBILITA' | MATERIALE RECINZ. |
|--------------------------------------|----------------|-------------------|

| | | | | | |
|--------------------|-----|-----------|-----|-------------------|----------------|
| PINETA ALTEZZA | | LARGHEZZA | 428 | PINETA RECINZIONE | RETE METALLICA |
| DUNA ALTEZZA | | LARGHEZZA | 0 | AREA RETROSTANTE | STATO: |
| RECINZIONE ALTEZZA | 1,2 | LARGHEZZA | 0 | EDIFICATO | SUFFICIENTE |

| |
|-------------------------|
| ACCESSIBILITA' SPIAGGIA |
|-------------------------|

| | | | | |
|-----------|--------|----------------|------------|---------------------|
| MODALITA' | NUMERO | PAVIMENTAZIONE | ACCESSI | CONCESSIONE |
| CARRABILE | 1 | ASFALTATO | TIPOLOGIA | NON ESCLUSIVO CONC. |
| PEDONALE | 0 | | PROPRIETA' | DEM. FORESTALE |

| |
|------------------------|
| PROTEZIONE DELLA COSTA |
|------------------------|

| | | | |
|--|-----------|-----------|------|
| <input type="checkbox"/> DIFESE A MARE PARALLELE | | | |
| DIST. COSTA | INTERASSE | MATERIALE | TIPO |
| <input type="checkbox"/> DIFESE A MARE RADENTI | | | |
| LUNGHEZZA | MATERIALE | TIPO | |
| <input type="checkbox"/> DIFESE A PENNELLO | | | |
| LUNGHEZZA | INTERASSE | MATERIALE | TIPO |

| |
|--------------------|
| AREA DI PERTINENZA |
|--------------------|

| | | | | | |
|----------------|-----------------|------------|----------------------------|-----------------|-------------------|
| PROPRIETA' | DEM.MARITTIMO | N° CONCES. | 6/04 | INIZIO | SCADENZA |
| CONCESSIONARIO | Sami Costantino | | P.I. | IACTN37M26C574E | |
| GESTORE | Sami Costantino | | | | |
| SUPERFICIE MQ. | DIMENSI | | DISTANZA ALTRE CONCESSIONI | | |
| 6500 | FRONTE | 50 | PROFONDITA' | 130 | NORD 40 SUD 45,06 |

| | | | | | | |
|--------------------|--|-----------|-----|------------|---------|--|
| PROGETTO UNITARIO: | DELIBERA | 20093/277 | DEL | 10/04/2001 | COMMIT: | CSB COOP. STABILIMENTI CBR COOP BAGNINI |
| OGGETTO | RAZIONALIZZAZIONE ARENILE MARINA ROMEA | | | | | |

| | |
|---------------------------|-------------------------|
| TITOLI EDILIZI RILASCIATI | NOTE AREA DI PERTINENZA |
|---------------------------|-------------------------|

| | |
|--|---|
| AUTORIZ. PAESAGGISTICO/AMBIENTALE DEL 01/08/01. CON PG 22358/01 AC 2951/01 PER AUMENTO DELLA SUPERFICIE PAVIMENTATA AMOVIBILE. | PORZIONE DI AREA A PARCHEGGIO ESTERNA ALLA CONCESSIONE. NUMERO CABINE: 45 NUMERO CABINE: 45, NUMERO DOCCE APERTE: 7 NUMERO DOCCE CHIUSE: 2, NUMERO LETTINI: 500 NUMERO SDRAI: 40, NUMERO OMBRELLONI: 160 NUMERO WC: 4, NUMERO LAVAPIEDI: 4 ANIMAZIONE, RISTORANTE, BEACH VOLLEY, PALLACANESTRO, RACCHETTONI, NUOTO, SOLARIUM, AEROBICA, ACQUAGYM, PING-PONG. |
|--|---|

| |
|--------------------|
| DATA |
| 19/04/2004 |
| RILEVATORI |
| GIUNCHI - MINGUZZI |
| AGGIORNAMENTO |
| |
| PAGINA 2 |


COMUNE DI RAVENNA
 AREA 6: PIANIFICAZIONE TERRITORIALE
 SERVIZIO PROGETTAZIONE URBANISTICA

CENSIMENTO STRUTTURE ARENILE

| | | |
|--------------------------------|--------------|---------|
| CODICE STRUTTURA | 04.019 | |
| LOC | MARINA ROMEA | |
| VIA | VIALE ITALIA | |
| CIVICO | 38 PARTE | |
| CATASTO TERRENI RAVENNA | | |
| SEZIONE | FOGLIO | MAPPALE |
| S.A. | 80 | |


ELEMENTI COSTITUENTI L'INSIEME

| | | | |
|---------------|-----------------|--------------------|-----------------------|
| DENOMINAZIONE | Bagno Sirenetta | DESTINAZIONE D'USO | STABILIMENTO BALNEARE |
|---------------|-----------------|--------------------|-----------------------|

SCHEMA STATO CONCESSIONATO

SCHEMA STATO RILEVATO

AREA DI SUPPORTO ALLA BALNEAZIONE

| | | |
|--|---|--|
| DESTINAZIONE D'USO | ACCESSIBILITA' | FOTO AREA A SUPPORTO DELLA BALNEAZIONE |
| PARCHEGGIO MQ: 960 | <input type="checkbox"/> PRESENZA DI BARRIERE ARCHITETTONICHE |  |
| VERDE MQ: | <input type="checkbox"/> PRESENZA DI DUNA IN AREA CONCESSIONATA | |
| ATTREZ. SPORT. MQ: | DIST. DUNA EDIF. < 5 SCHEDA: 04.814 | |
| SUP TEMPORANEE: 100,80 | RECINZIONE AREA: METALLO | |
| <p>SUPERFICI IMPERMEABILI</p> PAVIMENTATA MQ: 80,8 PAVIMENTAZIONE: GETTO CLS | | |
| <p>SUPERFICI PERMEABILI</p> PAVIMENTATA MQ: PAVIMENTAZIONE: AUTOBLOCCANTI | | |
| DOPPIO PERGOLATO IN FERRO PER AUTO E MOTO. AREA A PARCHEGGIO E AREA PER ATTREZZATURE SPORTIVE CON PORZIONE FUORI DAL PERIMETRO DI CONCESSIONE. | | |



N. CABINE: 45 STATO: SUFFICIENTE

AREA DESTINATA ALLA BALNEAZIONE

| | | |
|---|----------------------|-----------------|
| ATTIVITA': CAMPO SPORTIVO | OMBREGGIO | AREA RICREATIVA |
| <p>SUPERFICI IMPERMEABILI</p> PAVIMENTATA MQ: PAVIMENTAZIONE: | | |
| <p>SUPERFICI PERMEABILI</p> PAVIMENTATA MQ: PAVIMENTAZIONE: LASTRE CEMENTO | | |
| N_OMBRELLONI: 160 | ATTERRAGGIO NATANTI: | |
| STATO: SUFFICIENTE | LARGHEZZA: | LUNGHEZZA: |
| OMBRELLONI IN CANNICCIATO | | |

FOTO AREA DESTINATA ALLA BALNEAZIONE



| DATI PIANO ARENILE 1996 | ESISTENTE DA PROGETTO UNITARIO: | DATI ULTIMA CONCESSIONE EDILIZIA: | INTERVENTO CON PROGETTO UNITARIO: |
|-------------------------|---------------------------------|-----------------------------------|-----------------------------------|
| ESISTENTE: 696 | STRUTTURE FISSE: 362,7 | STRUTTURE FISSE: 347,5 | CON PROGETTO UNITARIO: |
| INTERVENTO DIRETTO: 535 | PAVIMENTAZIONI FISSE: 80,8 | PAVIMENTAZIONI FISSE: 80,8 | |
| PROGETTO UNITARIO: 590 | TOT. SUP. COPERTA: 443,5 | TOT. SUP. COPERTA: 455,5 | |

| |
|--------------------|
| DATA |
| 19/04/2004 |
| RILEVATORI |
| GIUNCHI - MINGUZZI |
| AGGIORNAMENTO |
| |
| PAGINA 3 |


COMUNE DI RAVENNA
 AREA 6: PIANIFICAZIONE TERRITORIALE E
 SERVIZIO PROGETTAZIONE URBANISTICA

CENSIMENTO STRUTTURE ARENILE

| | | | |
|------------------|--------------|-------|--|
| CODICE STRUTTURA | 04.019 | | |
| LOC | MARINA ROMEA | | |
| VIA | VIALE ITALIA | | |
| CIVICO | 38 | PARTE | |

| | | |
|--------------------------------|--------|---------|
| CATASTO TERRENI RAVENNA | | |
| SEZIONE | FOGLIO | MAPPALE |
| S.A. | 80 | |

ELEMENTI COSTITUENTI L'INSIEME

| | | | |
|---------------|-----------------|--------------------|-----------------------|
| DENOMINAZIONE | Bagno Sirenetta | DESTINAZIONE D'USO | STABILIMENTO BALNEARE |
|---------------|-----------------|--------------------|-----------------------|

| | | | |
|--------------------|-------------|-----------------|----------------|
| CORPO A | | COD. EDI | 72362 |
| DESTINAZIONE/USO: | MATERIALE : | CEMENTO ARMATO | |
| BAR RISTORO | TIPO COSTR: | PREFABBRICATA | |
| MAGAZZINO | COPERTURA: | PIANA | |
| CABINA | INFISSI: | LEGN.ALLUM.MET. | |
| | FINITURE: | INTONACATO | |
| SUP. COPERTA: | 226,94 | H: | 3,5 |
| | | COLORE1: | BIANCO 2 BLU |
| SUP. PORTIC.: | 32,5 | H: | 3,5 |
| | | CONSERVAZIONE: | BUONO |
| STRUTTURA PORTICO: | FISSA | MATERIALE: | CEMENTO ARMATO |



| | | | |
|--------------------|-------------|-----------------|--------------|
| CORPO B | | COD. EDI | 72640 |
| DESTINAZIONE/USO: | MATERIALE : | CEMENTO ARMATO | |
| MAGAZZINO | TIPO COSTR: | PREFABBRICATA | |
| SERVIZIO IGIENICO | COPERTURA: | PIANA | |
| CABINA | INFISSI: | LEGNO.METAL. | |
| | FINITURE: | INTONACATO | |
| SUP. COPERTA: | 102,96 | H: | 3,5 |
| | | COLORE1: | BIANCO 2 BLU |
| SUP. PORTIC.: | | H: | |
| | | CONSERVAZIONE: | SUFFICIENTE |
| STRUTTURA PORTICO: | | MATERIALE: | |



| | | | |
|--------------------|-------------|-----------------|--------------|
| CORPO C | | COD. EDI | 72641 |
| DESTINAZIONE/USO: | MATERIALE : | CEMENTO ARMATO | |
| SERVIZIO IGIENICO | TIPO COSTR: | PREFABBRICATA | |
| CABINA | COPERTURA: | PIANA | |
| | INFISSI: | LEGNO | |
| | FINITURE: | INTONACATO | |
| SUP. COPERTA: | 44,8 | H: | 2,5 |
| | | COLORE1: | BIANCO 2 BLU |
| SUP. PORTIC.: | | H: | |
| | | CONSERVAZIONE: | SUFFICIENTE |
| STRUTTURA PORTICO: | | MATERIALE: | |



| | | | |
|--------------------|-------------|-----------------|--|
| CORPO D | | COD. EDI | |
| DESTINAZIONE/USO: | MATERIALE : | | |
| | TIPO COSTR: | | |
| | COPERTURA: | | |
| | INFISSI: | | |
| | FINITURE: | | |
| SUP. COPERTA: | | H: | |
| | | COLORE1: | |
| SUP. PORTIC.: | | H: | |
| | | CONSERVAZIONE: | |
| STRUTTURA PORTICO: | | MATERIALE: | |





| | | | | | | | |
|--------------------|--|--|------------------|--------------|------------------------|--------|---------|
| DATA |  COMUNE DI RAVENNA AREA 6: PIANIFICAZIONE TERRITORIALE SERVIZIO PROGETTAZIONE URBANISTICA | | CODICE STRUTTURA | 04.020 | | | |
| 19/04/2004 | | | LOC | MARINA ROMEA | | | |
| RILEVATORI | CENSIMENTO STRUTTURE ARENILE | | | VIA | VIALE ITALIA | | |
| GIUNCHI - MINGUZZI | | | | CIVICO | 40 | PARTE | |
| AGGIORNAMENTO | Pagina 2 | | Pagina 3 | | ZONA PIANO ARENILE 96: | A-B4 | |
| PAGINA 1 | CATASTO TERRENI RAVENNA | | | | SEZIONE | FOGLIO | MAPPALE |
| | | | | | S.A. | 80 | |

ELEMENTI COSTITUENTI L'INSIEME

| | | | |
|---------------|----------------|--------------------|-----------------------|
| DENOMINAZIONE | Bagno Paradiso | DESTINAZIONE D'USO | STABILIMENTO BALNEARE |
|---------------|----------------|--------------------|-----------------------|

| | | | |
|--------------------|----------------|----------|---------|
| VINCOLI AMBIENTALI | DINAMICA COSTA | EROSIONE | TRATTO: |
|--------------------|----------------|----------|---------|

| | | | | |
|--|--|---|--|--|
| <input checked="" type="checkbox"/> PAESISTICO LR 31/2000 -L.R. 27/88 -L.R. 1497/39 -L.R. 1039/39 -L.R. 431/85 | <input type="checkbox"/> RNS <input checked="" type="checkbox"/> IDROGEOLOGICO <input checked="" type="checkbox"/> SIC <input type="checkbox"/> ZPS | CONNESSIONE RETI CICLABILE >300ML AUTOBUS >300ML PARCHEGGI >300ML AUTOSTRADA >10KM STATALE >1KM PROVINCIALE >1KM |  |  |
|--|--|---|--|--|

| | |
|-----------|--|
| NOTE ZONA | |
|-----------|--|

| | | |
|--------------------------------------|----------------|-------------------|
| PRESENZA DI FILTRI E DIMENSIONAMENTO | ACCESSIBILITA' | MATERIALE RECINZ. |
|--------------------------------------|----------------|-------------------|

| | | | | | |
|--------------------|-----|-----------|-----|-------------------|----------------|
| PINETA ALTEZZA | | LARGHEZZA | 456 | PINETA RECINZIONE | RETE METALLICA |
| DUNA ALTEZZA | | LARGHEZZA | 0 | AREA RETROSTANTE | STATO: |
| RECINZIONE ALTEZZA | 1,2 | LARGHEZZA | 0 | EDIFICATO | SUFFICIENTE |

| |
|-------------------------|
| ACCESSIBILITA' SPIAGGIA |
|-------------------------|

| | | | | |
|-----------|--------|----------------|------------|---------------------|
| MODALITA' | NUMERO | PAVIMENTAZIONE | ACCESSI | CONCESSIONE |
| CARRABILE | 1 | ASFALTATO | TIPOLOGIA | NON ESCLUSIVO CONC. |
| PEDONALE | 0 | | PROPRIETA' | DEM. FORESTALE |

| |
|------------------------|
| PROTEZIONE DELLA COSTA |
|------------------------|

| | | | |
|--|-----------|-----------|------|
| <input type="checkbox"/> DIFESE A MARE PARALLELE | | | |
| DIST. COSTA | INTERASSE | MATERIALE | TIPO |
| <input type="checkbox"/> DIFESE A MARE RADENTI | | | |
| LUNGHEZZA | MATERIALE | TIPO | |
| <input type="checkbox"/> DIFESE A PENNELLO | | | |
| LUNGHEZZA | INTERASSE | MATERIALE | TIPO |

| |
|--------------------|
| AREA DI PERTINENZA |
|--------------------|


| | | | | | |
|----------------|-----------------|------------|----------------------------|-----------------|----------------------|
| PROPRIETA' | DEM.MARITTIMO | N° CONCES. | 04/01 | INIZIO | SCADENZA |
| CONCESSIONARIO | Sami Costantino | | P.I. | IACTN37M26C574E | |
| GESTORE | Sami Costantino | | | | |
| SUPERFICIE MQ. | DIMENSI | | DISTANZA ALTRE CONCESSIONI | | |
| 4000 | FRONTE | 40 | PROFONDITA' | 100 | NORD 45,06 SUD 44,66 |

| | | | | | | |
|--------------------|--|-----------|-----|------------|---------|--|
| PROGETTO UNITARIO: | DELIBERA | 20093/277 | DEL | 10/04/2001 | COMMIT: | CSB COOP. STABILIMENTI CBR COOP BAGNINI |
| OGGETTO | RAZIONALIZZAZIONE ARENILE MARINA ROMEA | | | | | |

| | |
|---------------------------|-------------------------|
| TITOLI EDILIZI RILASCIATI | NOTE AREA DI PERTINENZA |
|---------------------------|-------------------------|

| | |
|--|---|
| | NUMERO CABINE: 28, NUMERO DOCCE APERTE: 3 NUMERO DOCCE CHIUSE: 2, NUMERO LETTINI: 150 NUMERO OMBRELLONI: 72, NUMERO WC: 4 NUMERO LAVAPIEDI: 2 ATTIVITA': BEACH VOLLEY, PALLACANESTRO, RACCHETTONI. PRESENZA DI AIUOLE. |
|--|---|

| |
|--------------------|
| DATA |
| 19/04/2004 |
| RILEVATORI |
| GIUNCHI - MINGUZZI |
| AGGIORNAMENTO |
| |
| PAGINA 2 |



COMUNE DI RAVENNA

AREA 6: PIANIFICAZIONE TERRITORIALE
SERVIZIO PROGETTAZIONE URBANISTICA

CENSIMENTO STRUTTURE ARENILE

Pagina 1
Pagina 3

| | | | |
|--------------------------------|--------------|---------|--|
| CODICE STRUTTURA | 04.020 | | |
| LOC | MARINA ROMEA | | |
| VIA | VIALE ITALIA | | |
| CIVICO | 40 | PARTE | |
| CATASTO TERRENI RAVENNA | | | |
| SEZIONE | FOGLIO | MAPPALE | |
| S.A. | 80 | | |

ELEMENTI COSTITUENTI L'INSIEME

| | | | |
|---------------|----------------|--------------------|-----------------------|
| DENOMINAZIONE | Bagno Paradiso | DESTINAZIONE D'USO | STABILIMENTO BALNEARE |
|---------------|----------------|--------------------|-----------------------|

SCHEMA STATO CONCESSIONATO

SCHEMA STATO RILEVATO

AREA DI SUPPORTO ALLA BALNEAZIONE

| | |
|------------------------|---|
| DESTINAZIONE D'USO | ACCESSIBILITA' |
| PARCHEGGIO MQ: 856 | <input type="checkbox"/> PRESENZA DI BARRIERE ARCHITETTONICHE |
| VERDE MQ: 200 | <input type="checkbox"/> PRESENZA DI DUNA IN AREA CONCESSIONATA |
| ATTREZ. SPORT. MQ: 650 | DIST. DUNA/EDIF. >10 SCHEDA: 04.814 |
| SUP TEMPORANEE: 0,00 | RECINZIONE AREA: CEMENTO |

FOTO AREA A SUPPORTO DELLA BALNEAZIONE



SUPERFICI IMPERMEABILI

| | |
|------------------------|---------------------------|
| PAVIMENTATA MQ: 191,17 | PAVIMENTAZIONE: GETTO CLS |
|------------------------|---------------------------|

SUPERFICI PERMEABILI

| | |
|-----------------|--------------------------------|
| PAVIMENTATA MQ: | PAVIMENTAZIONE: LASTRE CEMENTO |
|-----------------|--------------------------------|

AREA A PARCHEGGIO ESTERNA ALL'AREA IN CONCESSIONE.

| | |
|---------------|--------------------|
| N. CABINE: 28 | STATO: SUFFICIENTE |
|---------------|--------------------|

AREA DESTINATA ALLA BALNEAZIONE

| | | | |
|------------|-----------|----------------|-----------------|
| ATTIVITA': | OMBREGGIO | CAMPO SPORTIVO | AREA RICREATIVA |
|------------|-----------|----------------|-----------------|

SUPERFICI IMPERMEABILI

| | |
|-----------------|--------------------------------|
| PAVIMENTATA MQ: | PAVIMENTAZIONE: LASTRE CEMENTO |
|-----------------|--------------------------------|

SUPERFICI PERMEABILI

| | |
|-----------------|--------------------------------|
| PAVIMENTATA MQ: | PAVIMENTAZIONE: LASTRE CEMENTO |
|-----------------|--------------------------------|

| | |
|------------------|----------------------|
| N_OMBRELLONI: 72 | ATTERRAGGIO NATANTI: |
|------------------|----------------------|

| | | |
|--------------------|--------------|--------------|
| STATO: SUFFICIENTE | LARGHEZZA: 0 | LUNGHEZZA: 0 |
|--------------------|--------------|--------------|

FOTO AREA DESTINATA ALLA BALNEAZIONE



| DATI PIANO ARENILE 1996 | | ESISTENTE DA PROGETTO UNITARIO: | | DATI ULTIMA CONCESSIONE EDILIZIA: | | INTERVENTO CON PROGETTO UNITARIO: | |
|-------------------------|-----|---------------------------------|--------|-----------------------------------|---|-----------------------------------|-----|
| ESISTENTE: | 250 | STRUTTURE FISSE: | 269,86 | STRUTTURE FISSE: | 0 | INTERVENTO CON PROGETTO UNITARIO: | |
| INTERVENTO DIRETTO: | 210 | PAVIMENTAZIONI FISSE: | 191,17 | PAVIMENTAZIONI FISSE: | 0 | | |
| PROGETTO UNITARIO: | 230 | TOT. SUP. COPERTA: | 461,03 | TOT. SUP. COPERTA: | 0 | | 456 |

| |
|--------------------|
| DATA |
| 19/04/2004 |
| RILEVATORI |
| GIUNCHI - MINGUZZI |
| AGGIORNAMENTO |
| |
| PAGINA 3 |

| | | |
|--------------------------------|--------------|---------|
| CODICE STRUTTURA | 04.020 | |
| LOC | MARINA ROMEA | |
| VIA | VIALE ITALIA | |
| CIVICO | 40 PARTE | |
| CATASTO TERRENI RAVENNA | | |
| SEZIONE | FOGLIO | MAPPALE |
| S.A. | 80 | |

ELEMENTI COSTITUENTI L'INSIEME

| | | | |
|---------------|----------------|--------------------|-----------------------|
| DENOMINAZIONE | Bagno Paradiso | DESTINAZIONE D'USO | STABILIMENTO BALNEARE |
|---------------|----------------|--------------------|-----------------------|

| | | | | | | | |
|--------------------|-----------------|----------------|----------------|----------------|-------------|---|---------|
| CORPO A | COD. EDI | 72453 | | | | | |
| DESTINAZIONE/USO: | MATERIALE: | CEMENTO ARMATO | | | | | |
| BAR RISTORO | TIPO COSTR: | PREFABBRICATA | | | | | |
| | COPERTURA: | PIANA | | | | | |
| | INFISSI: | METALLO | | | | | |
| | FINITURE: | INTONACATO | | | | | |
| SUP. COPERTA: | 0 | H: | 3,5 | COLORE1: | BIANCO | 2 | AZZURRO |
| SUP. PORTIC.: | | H: | 3,5 | CONSERVAZIONE: | SUFFICIENTE | | |
| STRUTTURA PORTICO: | FISSA | MATERIALE: | CEMENTO ARMATO | | | | |



| | | | | | | | |
|--------------------|-----------------|----------------|-----|----------------|-------------|---|---------|
| CORPO B | COD. EDI | 72642 | | | | | |
| DESTINAZIONE/USO: | MATERIALE: | CEMENTO ARMATO | | | | | |
| SERVIZIO IGIENICO | TIPO COSTR: | PREFABBRICATA | | | | | |
| CABINA | COPERTURA: | PIANA | | | | | |
| | INFISSI: | LEGNO | | | | | |
| | FINITURE: | INTONACATO | | | | | |
| SUP. COPERTA: | 0 | H: | 2,7 | COLORE1: | BIANCO | 2 | AZZURRO |
| SUP. PORTIC.: | | H: | | CONSERVAZIONE: | SUFFICIENTE | | |
| STRUTTURA PORTICO: | | MATERIALE: | | | | | |




| | | | | | | | |
|--------------------|-----------------|----------------|-----|----------------|-------------|---|---------|
| CORPO C | COD. EDI | 71982 | | | | | |
| DESTINAZIONE/USO: | MATERIALE: | CEMENTO ARMATO | | | | | |
| MAGAZZINO | TIPO COSTR: | PREFABBRICATA | | | | | |
| CABINA | COPERTURA: | PIANA | | | | | |
| PRONT.SOCC. | INFISSI: | LEGNO | | | | | |
| | FINITURE: | INTONACATO | | | | | |
| SUP. COPERTA: | 0 | H: | 2,7 | COLORE1: | BIANCO | 2 | AZZURRO |
| SUP. PORTIC.: | | H: | | CONSERVAZIONE: | SUFFICIENTE | | |
| STRUTTURA PORTICO: | | MATERIALE: | | | | | |



| | | | | | | | |
|--------------------|-----------------|------------|--|----------------|--|---|--|
| CORPO D | COD. EDI | | | | | | |
| DESTINAZIONE/USO: | MATERIALE: | | | | | | |
| | TIPO COSTR: | | | | | | |
| | COPERTURA: | | | | | | |
| | INFISSI: | | | | | | |
| | FINITURE: | | | | | | |
| SUP. COPERTA: | | H: | | COLORE1: | | 2 | |
| SUP. PORTIC.: | | H: | | CONSERVAZIONE: | | | |
| STRUTTURA PORTICO: | | MATERIALE: | | | | | |





| | | | | | |
|--------------------|--|--|------------------|--------------------------------|--------------|
| DATA |  COMUNE DI RAVENNA AREA 6: PIANIFICAZIONE TERRITORIALE SERVIZIO PROGETTAZIONE URBANISTICA | | CODICE STRUTTURA | 04.021 | |
| 19/04/2004 | | | LOC | MARINA ROMEA | |
| RILEVATORI | CENSIMENTO STRUTTURE ARENILE | | | VIA | VIALE ITALIA |
| GIUNCHI - MINGUZZI | | | | CIVICO | 42 |
| AGGIORNAMENTO | Pagina 2 | | | ZONA PIANO ARENILE 96: | A-B4 |
| | Pagina 3 | | | CATASTO TERRENI RAVENNA | |
| PAGINA 1 | | | SEZIONE | FOGLIO | MAPPALE |
| | | | S.A. | 80 | |

ELEMENTI COSTITUENTI L'INSIEME

| | | | |
|---------------|---------------|--------------------|-----------------------|
| DENOMINAZIONE | Bagno Delfino | DESTINAZIONE D'USO | STABILIMENTO BALNEARE |
|---------------|---------------|--------------------|-----------------------|

| | | | |
|--------------------|----------------|----------|---------|
| VINCOLI AMBIENTALI | DINAMICA COSTA | EROSIONE | TRATTO: |
|--------------------|----------------|----------|---------|

| | | | | |
|--|--|---|--|--|
| <input checked="" type="checkbox"/> PAESISTICO LR 31/2000 -L.R. 27/88 -L.R. 1497/39 -L.R. 1039/39 -L.R. 431/85 | <input type="checkbox"/> RNS <input checked="" type="checkbox"/> IDROGEOLOGICO <input checked="" type="checkbox"/> SIC <input type="checkbox"/> ZPS | CONNESSIONE RETI CICLABILE >300ML AUTOBUS >300ML PARCHEGGI >300ML AUTOSTRADA >10KM STATALE >1KM PROVINCIALE >1KM |  |  |
|--|--|---|--|--|

| | |
|-----------|--|
| NOTE ZONA | |
|-----------|--|

| | | |
|--------------------------------------|----------------|-------------------|
| PRESENZA DI FILTRI E DIMENSIONAMENTO | ACCESSIBILITA' | MATERIALE RECINZ. |
|--------------------------------------|----------------|-------------------|

| | | | | | |
|--------------------|-----|-----------|-----|-------------------|----------------|
| PINETA ALTEZZA | | LARGHEZZA | 468 | PINETA RECINZIONE | RETE METALLICA |
| DUNA ALTEZZA | | LARGHEZZA | 0 | AREA RETROSTANTE | STATO: |
| RECINZIONE ALTEZZA | 1,2 | LARGHEZZA | 0 | EDIFICATO | SUFFICIENTE |

| |
|-------------------------|
| ACCESSIBILITA' SPIAGGIA |
|-------------------------|

| | | | | |
|-----------|--------|----------------|-----------|---------------------|
| MODALITA' | NUMERO | PAVIMENTAZIONE | ACCESSI | CONCESSIONE |
| CARRABILE | 1 | ASFALTATO | TIPOLOGIA | NON ESCLUSIVO CONC. |
| PEDONALE | 0 | | PROPIETA' | DEM. FORESTALE |

| |
|------------------------|
| PROTEZIONE DELLA COSTA |
|------------------------|

| | | | |
|--|-----------|-----------|------|
| <input type="checkbox"/> DIFESE A MARE PARALLELE | | | |
| DIST. COSTA | INTERASSE | MATERIALE | TIPO |
| <input type="checkbox"/> DIFESE A MARE RADENTI | | | |
| LUNGHEZZA | MATERIALE | TIPO | |
| <input type="checkbox"/> DIFESE A PENNELLO | | | |
| LUNGHEZZA | INTERASSE | MATERIALE | TIPO |

| |
|--------------------|
| AREA DI PERTINENZA |
|--------------------|

| | | | | | |
|----------------|---|------------|----------------------------|--------|----------------------|
| PROPIETA' | DEM.MARITTIMO | N° CONCES. | 20/01 | INIZIO | SCADENZA |
| CONCESSIONARIO | Soc. Delfino di Serena e Sergio Sangiorgi e C. s.a.s. | | | P.I. | |
| GESTORE | Serena Sangiorgi e Sergio Sangiorgi | | | | |
| SUPERFICIE MQ. | DIMENSI | | DISTANZA ALTRE CONCESSIONI | | |
| 5000 | FRONTE | 50 | PROFONDITA' | 100 | NORD 44,66 SUD 45,03 |

| | | | | | | |
|--------------------|--|-----------|-----|------------|---------|--|
| PROGETTO UNITARIO: | DELIBERA | 20093/277 | DEL | 10/04/2001 | COMMIT: | CSB COOP. STABILIMENTI CBR COOP BAGNINI |
| OGGETTO | RAZIONALIZZAZIONE ARENILE MARINA ROMEA | | | | | |

| | |
|---------------------------|-------------------------|
| TITOLI EDILIZI RILASCIATI | NOTE AREA DI PERTINENZA |
|---------------------------|-------------------------|

| | |
|--|---|
| P.G. 20630/98 AUTORIZZAZIONE L. 431/85 PER AUMENTO CONCESSIONE DEMANIALE E INSTALLAZIONE PERGOLATI IN LEGNO. | NUMERO CABINE: 47, NUMERO DOCCE APERTE: 4 NUMERO DOCCE CHIUSE: 1, NUMERO LETTINI: 350 NUMERO SDRAI: 30, NUMERO OMBRELLONI: 145 NUMERO WC: 4, NUMERO LAVAPIEDI: 1 ATTIVITÀ: RISTORANTE ESTIVO, BEACH VOLLEY, RACCHETTONI, PING-PONG, GIOCHI SPIAGGIA PER BAMBINI. |
|--|---|

| |
|--------------------|
| DATA |
| 19/04/2004 |
| RILEVATORI |
| GIUNCHI - MINGUZZI |
| AGGIORNAMENTO |
| |
| PAGINA 2 |



COMUNE DI RAVENNA

AREA 6: PIANIFICAZIONE TERRITORIALE
SERVIZIO PROGETTAZIONE URBANISTICA

CENSIMENTO STRUTTURE ARENILE

Pagina 1
Pagina 3

| | | | |
|--------------------------------|--------------|---------|--|
| CODICE STRUTTURA | 04.021 | | |
| LOC | MARINA ROMEA | | |
| VIA | VIALE ITALIA | | |
| CIVICO | 42 | PARTE | |
| CATASTO TERRENI RAVENNA | | | |
| SEZIONE | FOGLIO | MAPPALE | |
| S.A. | 80 | | |

ELEMENTI COSTITUENTI L'INSIEME

| | | | |
|---------------|---------------|--------------------|-----------------------|
| DENOMINAZIONE | Bagno Delfino | DESTINAZIONE D'USO | STABILIMENTO BALNEARE |
|---------------|---------------|--------------------|-----------------------|

SCHEMA STATO CONCESSIONATO

SCHEMA STATO RILEVATO

AREA DI SUPPORTO ALLA BALNEAZIONE

| | |
|------------------------|---|
| DESTINAZIONE D'USO | ACCESSIBILITA' |
| PARCHEGGIO MQ: 1250 | <input type="checkbox"/> PRESENZA DI BARRIERE ARCHITETTONICHE |
| VERDE MQ: 0 | <input type="checkbox"/> PRESENZA DI DUNA IN AREA CONCESSIONATA |
| ATTREZ. SPORT. MQ: 973 | DIST. DUNA EDIF. SCHEDA: |
| SUP TEMPORANEE: 76,35 | RECINZIONE AREA: METALLO |

FOTO AREA A SUPPORTO DELLA BALNEAZIONE



SUPERFICI IMPERMEABILI

| | |
|------------------------|-------------------------|
| PAVIMENTATA MQ: 180,85 | PAVIMENTAZIONE: CEMENTO |
|------------------------|-------------------------|

SUPERFICI PERMEABILI

| | |
|-----------------|--------------------------------|
| PAVIMENTATA MQ: | PAVIMENTAZIONE: LASTRE CEMENTO |
|-----------------|--------------------------------|

AREA A PARCHEGGIO ESTERNA LL'AREA IN CONCESSIONE.

| | |
|---------------|--------------------|
| N. CABINE: 47 | STATO: SUFFICIENTE |
|---------------|--------------------|

AREA DESTINATA ALLA BALNEAZIONE

| | | | |
|------------|-----------|----------------|-----------------|
| ATTIVITA': | OMBREGGIO | CAMPO SPORTIVO | AREA RICREATIVA |
|------------|-----------|----------------|-----------------|

SUPERFICI IMPERMEABILI

| | |
|-----------------|-------------------------|
| PAVIMENTATA MQ: | PAVIMENTAZIONE: CEMENTO |
|-----------------|-------------------------|

SUPERFICI PERMEABILI

| | |
|-----------------------|--------------------------------|
| PAVIMENTATA MQ: 71,07 | PAVIMENTAZIONE: LASTRE CEMENTO |
|-----------------------|--------------------------------|

| | |
|-------------------|----------------------|
| N_OMBRELLONI: 145 | ATTERRAGGIO NATANTI: |
|-------------------|----------------------|

| | | |
|--------------------|------------|------------|
| STATO: SUFFICIENTE | LARGHEZZA: | LUNGHEZZA: |
|--------------------|------------|------------|

RECINZIONE IN CEMENTO E ARREDO ILLUMINAZIONE

FOTO AREA DESTINATA ALLA BALNEAZIONE



| DATI PIANO ARENILE 1996 | | ESISTENTE DA PROGETTO UNITARIO: | | DATI ULTIMA CONCESSIONE EDILIZIA: | | INTERVENTO CON PROGETTO UNITARIO: | |
|-------------------------|-----|---------------------------------|--------|-----------------------------------|--------|-----------------------------------|--|
| ESISTENTE: | 420 | STRUTTURE FISSE: | 358,12 | STRUTTURE FISSE: | 179,87 | | |
| INTERVENTO DIRETTO: | 330 | PAVIMENTAZIONI FISSE: | 180,85 | PAVIMENTAZIONI FISSE: | 180,85 | | |
| PROGETTO UNITARIO: | 360 | TOT. SUP. COPERTA: | 538,97 | TOT. SUP. COPERTA: | 360,82 | | |

| |
|--------------------|
| DATA |
| 19/04/2004 |
| RILEVATORI |
| GIUNCHI - MINGUZZI |
| AGGIORNAMENTO |
| |
| PAGINA 3 |

COMUNE DI RAVENNA
 AREA 6: PIANIFICAZIONE TERRITORIALE E
 SERVIZIO PROGETTAZIONE URBANISTICA

CENSIMENTO STRUTTURE ARENILE

| | | | |
|--------------------------------|--------------|---------|--|
| CODICE STRUTTURA | 04.021 | | |
| LOC | MARINA ROMEA | | |
| VIA | VIALE ITALIA | | |
| CIVICO | 42 | PARTE | |
| CATASTO TERRENI RAVENNA | | | |
| SEZIONE | FOGLIO | MAPPALE | |
| S.A. | 80 | | |

ELEMENTI COSTITUENTI L'INSIEME

| | | | |
|---------------|---------------|--------------------|-----------------------|
| DENOMINAZIONE | Bagno Delfino | DESTINAZIONE D'USO | STABILIMENTO BALNEARE |
|---------------|---------------|--------------------|-----------------------|

| | | | | | | |
|--------------------|-------------|----------------|-----|----------------|-------------|---|
| CORPO A | COD. EDI | 72411 | | | | |
| DESTINAZIONE/USO: | MATERIALE: | CEMENTO ARMATO | | | | |
| CABINA | TIPO COSTR: | PREFABBRICATA | | | | |
| SPOGLIATOIO | COPERTURA: | PIANA | | | | |
| PRONT.SOCC. | INFISSI: | LEGNO,METALLO | | | | |
| | FINITURE: | INTONACATO | | | | |
| SUP. COPERTA: | 165,79 | H: | 3,3 | COLORE1: | BIANCO | 2 |
| SUP. PORTIC.: | | H: | | CONSERVAZIONE: | SUFFICIENTE | |
| STRUTTURA PORTICO: | | MATERIALE: | | | | |



| | | | | | | |
|--------------------|-------------|----------------|-------|----------------|-------------|---|
| CORPO B | COD. EDI | 71984 | | | | |
| DESTINAZIONE/USO: | MATERIALE: | CEMENTO ARMATO | | | | |
| MAGAZZINO | TIPO COSTR: | PREFABBRICATA | | | | |
| | COPERTURA: | PIANA | | | | |
| | INFISSI: | METALLO | | | | |
| | FINITURE: | INTONACATO | | | | |
| SUP. COPERTA: | 63 | H: | 3,2 | COLORE1: | BIANCO | 2 |
| SUP. PORTIC.: | | H: | | CONSERVAZIONE: | SUFFICIENTE | |
| STRUTTURA PORTICO: | FISSA | MATERIALE: | LEGNO | | | |




| | | | | | | |
|--------------------|-------------|----------------|-----|----------------|-------------|---|
| CORPO C | COD. EDI | 72365 | | | | |
| DESTINAZIONE/USO: | MATERIALE: | CEMENTO ARMATO | | | | |
| CABINA | TIPO COSTR: | PREFABBRICATA | | | | |
| | COPERTURA: | DUE FALDE | | | | |
| | INFISSI: | PLASTICA | | | | |
| | FINITURE: | INTONACATO | | | | |
| SUP. COPERTA: | 60 | H: | 2,5 | COLORE1: | BIANCO | 2 |
| SUP. PORTIC.: | | H: | | CONSERVAZIONE: | SUFFICIENTE | |
| STRUTTURA PORTICO: | | MATERIALE: | | | | |



| | | | | | | |
|--------------------|-------------|----------------|-------|----------------|-------------|---|
| CORPO D | COD. EDI | 72551 | | | | |
| DESTINAZIONE/USO: | MATERIALE: | CEMENTO ARMATO | | | | |
| MAGAZZINO | TIPO COSTR: | PREFABBRICATA | | | | |
| | COPERTURA: | UNA FALDA | | | | |
| | INFISSI: | METALLO | | | | |
| | FINITURE: | INTONACATO | | | | |
| SUP. COPERTA: | 34,21 | H: | 3,2 | COLORE1: | BIANCO | 2 |
| SUP. PORTIC.: | 34,15 | H: | 2,5 | CONSERVAZIONE: | SUFFICIENTE | |
| STRUTTURA PORTICO: | REMOVIBILE | MATERIALE: | LEGNO | | | |





| | | | | | | |
|--------------------|--|--|--------------------------------|--------------|------------------------|-------|
| DATA |  COMUNE DI RAVENNA AREA 6: PIANIFICAZIONE TERRITORIALE SERVIZIO PROGETTAZIONE URBANISTICA | | CODICE STRUTTURA | 04.022 | | |
| 19/04/2004 | | | LOC | MARINA ROMEA | | |
| RILEVATORI | CENSIMENTO STRUTTURE ARENILE | | | VIA | VIALE ITALIA | |
| GIUNCHI - MINGUZZI | | | | CIVICO | 44 | PARTE |
| AGGIORNAMENTO | Pagina 2 | | Pagina 3 | | ZONA PIANO ARENILE 96: | A-B4 |
| | PAGINA 1 | | CATASTO TERRENI RAVENNA | | | |
| | | | SEZIONE | FOGLIO | MAPPALE | |
| | | | S.A. | 80 | | |

ELEMENTI COSTITUENTI L'INSIEME

| | | | |
|---------------|-----------------|--------------------|-----------------------|
| DENOMINAZIONE | Bagno Graziella | DESTINAZIONE D'USO | STABILIMENTO BALNEARE |
|---------------|-----------------|--------------------|-----------------------|

| | | | |
|--------------------|----------------|----------|---------|
| VINCOLI AMBIENTALI | DINAMICA COSTA | EROSIONE | TRATTO: |
|--------------------|----------------|----------|---------|

| | | | | |
|--|--|---|--|--|
| <input checked="" type="checkbox"/> PAESISTICO LR 31/2000 -L.R. 27/88 -L.R. 1497/39 -L.R. 1039/39 -L.R. 431/85 | <input type="checkbox"/> RNS <input checked="" type="checkbox"/> IDROGEOLOGICO <input checked="" type="checkbox"/> SIC <input type="checkbox"/> ZPS | CONNESSIONE RETI CICLABILE >300ML AUTOBUS >300ML PARCHEGGI >300ML AUTOSTRADA >10KM STATALE >1KM PROVINCIALE >1KM |  |  |
|--|--|---|--|--|

| | |
|-----------|--|
| NOTE ZONA | |
|-----------|--|

| | | |
|--------------------------------------|----------------|-------------------|
| PRESENZA DI FILTRI E DIMENSIONAMENTO | ACCESSIBILITA' | MATERIALE RECINZ. |
|--------------------------------------|----------------|-------------------|

| | | | | | |
|--------------------|-----|-----------|-----|-------------------|----------------|
| PINETA ALTEZZA | | LARGHEZZA | 492 | PINETA RECINZIONE | RETE METALLICA |
| DUNA ALTEZZA | | LARGHEZZA | 0 | AREA RETROSTANTE | STATO: |
| RECINZIONE ALTEZZA | 1,2 | LARGHEZZA | 0 | EDIFICATO | SUFFICIENTE |

| |
|-------------------------|
| ACCESSIBILITA' SPIAGGIA |
|-------------------------|

| | | | | |
|-----------|--------|----------------|-----------|---------------------|
| MODALITA' | NUMERO | PAVIMENTAZIONE | ACCESSI | CONCESSIONE |
| CARRABILE | 1 | ASFALTATO | TIPOLOGIA | NON ESCLUSIVO CONC. |
| PEDONALE | 0 | | PROPIETA' | DEM. FORESTALE |

| |
|------------------------|
| PROTEZIONE DELLA COSTA |
|------------------------|

| | | | |
|--|-----------|-----------|------|
| <input type="checkbox"/> DIFESE A MARE PARALLELE | | | |
| DIST. COSTA | INTERASSE | MATERIALE | TIPO |
| <input type="checkbox"/> DIFESE A MARE RADENTI | | | |
| LUNGHEZZA | MATERIALE | TIPO | |
| <input type="checkbox"/> DIFESE A PENNELLO | | | |
| LUNGHEZZA | INTERASSE | MATERIALE | TIPO |

| |
|--------------------|
| AREA DI PERTINENZA |
|--------------------|


| | | | | | |
|----------------|----------------------|------------|----------------------------|-----------------|----------------------|
| PROPIETA' | DEM.MARITTIMO | N° CONCES. | 82/03 | INIZIO | SCADENZA |
| CONCESSIONARIO | Cicognani Alessandra | | P.I. | GGLSN72D61A191V | |
| GESTORE | Cicognani Alessandra | | | | |
| SUPERFICIE MQ. | DIMENSI | | DISTANZA ALTRE CONCESSIONI | | |
| 3200 | FRONTE | 40 | PROFONDITA' | 80 | NORD 45,03 SUD 44,88 |

| | | | | | | |
|--------------------|--|-----------|-----|------------|---------|--|
| PROGETTO UNITARIO: | DELIBERA | 20093/277 | DEL | 10/04/2001 | COMMIT: | CSB COOP. STABILIMENTI CBR COOP BAGNINI |
| OGGETTO | RAZIONALIZZAZIONE ARENILE MARINA ROMEA | | | | | |

| | |
|---------------------------|-------------------------|
| TITOLI EDILIZI RILASCIATI | NOTE AREA DI PERTINENZA |
|---------------------------|-------------------------|

| | |
|--|---|
| CONCESSIONE DI COMPLETAMENTO N. 2115 PG. 59382/01 DEL 29 GENNAIO 2003 PER COMPLETAMENTO LAVORI CON MODIFICHE A RISTRUTTURAZIONE, DEMOLIZIONE E RICOSTRUZIONE PARZIALE. AUTORIZZAZIONE REGIONE EMILIA ROMAGNA PROT. 15824 DEL 11/09/02 | NUMERO DOCCE APERTE: 2, NUMERO DOCCE CHIUSE: 2 NUMERO LETTINI: 300, NUMERO SDRAI: 10 NUMERO OMBRELLONI: 96, NUMERO WC: 4 NUMERO LAVAPIEDI: 1 ATTIVITÀ: NUMERO CABINE, ANIMAZIONE, REISTORANTE, BEACH VOLLEY, PALLACANESTRO, RACCHETTONI, NUOTO. |
|--|---|

| |
|--------------------|
| DATA |
| 19/04/2004 |
| RILEVATORI |
| GIUNCHI - MINGUZZI |
| AGGIORNAMENTO |
| |
| PAGINA 2 |



COMUNE DI RAVENNA

AREA 6: PIANIFICAZIONE TERRITORIALE
SERVIZIO PROGETTAZIONE URBANISTICA

CENSIMENTO STRUTTURE ARENILE

Pagina 1
Pagina 3

| | | |
|--------------------------------|--------------|---------|
| CODICE STRUTTURA | 04.022 | |
| LOC | MARINA ROMEA | |
| VIA | VIALE ITALIA | |
| CIVICO | 44 PARTE | |
| CATASTO TERRENI RAVENNA | | |
| SEZIONE | FOGLIO | MAPPALE |
| S.A. | 80 | |

ELEMENTI COSTITUENTI L'INSIEME

| | | | |
|---------------|-----------------|--------------------|-----------------------|
| DENOMINAZIONE | Bagno Graziella | DESTINAZIONE D'USO | STABILIMENTO BALNEARE |
|---------------|-----------------|--------------------|-----------------------|

SCHEMA STATO CONCESSIONATO

SCHEMA STATO RILEVATO

AREA DI SUPPORTO ALLA BALNEAZIONE

| | |
|------------------------|---|
| DESTINAZIONE D'USO | ACCESSIBILITA' |
| PARCHEGGIO MQ: 1600 | <input type="checkbox"/> PRESENZA DI BARRIERE ARCHITETTONICHE |
| VERDE MQ: 0 | <input type="checkbox"/> PRESENZA DI DUNA IN AREA CONCESSIONATA |
| ATTREZ. SPORT. MQ: 680 | DIST. DUNA EDIF. SCHEDA: |
| SUP TEMPORANEE: 132,75 | RECINZIONE AREA: METALLO |

FOTO AREA A SUPPORTO DELLA BALNEAZIONE



SUPERFICI IMPERMEABILI

| | |
|------------------------|---------------------------|
| PAVIMENTATA MQ: 209,71 | PAVIMENTAZIONE: GETTO CLS |
|------------------------|---------------------------|

SUPERFICI PERMEABILI

| | |
|-----------------|--------------------------------------|
| PAVIMENTATA MQ: | PAVIMENTAZIONE: LASTRE GHIAIA LAVATA |
|-----------------|--------------------------------------|

AREA A PARCHEGGIO ESTERNA ALL'AREA IN CONCESSIONE. PORZIONE DELL'AREA AD USO SPORTIVO ESTERNA ALL'AREA IN CONCESSIONE.

| | |
|---------------|--------------------|
| N. CABINE: 22 | STATO: SUFFICIENTE |
|---------------|--------------------|

AREA DESTINATA ALLA BALNEAZIONE

ATTIVITA': CAMPO SPORTIVO OMBREGGIO AREA RICREATIVA

SUPERFICI IMPERMEABILI

| | |
|-----------------|-----------------|
| PAVIMENTATA MQ: | PAVIMENTAZIONE: |
|-----------------|-----------------|

SUPERFICI PERMEABILI

| | |
|-----------------------|--------------------------------|
| PAVIMENTATA MQ: 64,94 | PAVIMENTAZIONE: LASTRE CEMENTO |
|-----------------------|--------------------------------|

N_OMBRELLONI: 96

ATTERRAGGIO NATANTI:

| | | |
|--------------------|--------------|--------------|
| STATO: SUFFICIENTE | LARGHEZZA: 0 | LUNGHEZZA: 0 |
|--------------------|--------------|--------------|

PORZIONE DI RECINZIONE A SEPARAZIONE DELLE DUE AREE IN CLS.

FOTO AREA DESTINATA ALLA BALNEAZIONE



| DATI PIANO ARENILE 1996 | | ESISTENTE DA PROGETTO UNITARIO: | | DATI ULTIMA CONCESSIONE EDILIZIA: | | INTERVENTO CON PROGETTO UNITARIO: | |
|-------------------------|-----|---------------------------------|--------|-----------------------------------|--------|-----------------------------------|-----|
| ESISTENTE: | 300 | STRUTTURE FISSE: | 196 | STRUTTURE FISSE: | 230,1 | | |
| INTERVENTO DIRETTO: | 245 | PAVIMENTAZIONI FISSE: | 209,71 | PAVIMENTAZIONI FISSE: | 28,36 | | |
| PROGETTO UNITARIO: | 270 | TOT. SUP. COPERTA: | 405,71 | TOT. SUP. COPERTA: | 258,49 | | 345 |

| |
|--------------------|
| DATA |
| 19/04/2004 |
| RILEVATORI |
| GIUNCHI - MINGUZZI |
| AGGIORNAMENTO |
| |
| PAGINA 3 |



COMUNE DI RAVENNA

AREA 6: PIANIFICAZIONE TERRITORIALE E SERVIZIO PROGETTAZIONE URBANISTICA

CENSIMENTO STRUTTURE ARENILE

| | | |
|--------------------------------|--------------|---------|
| CODICE STRUTTURA | 04.022 | |
| LOC | MARINA ROMEA | |
| VIA | VIALE ITALIA | |
| CIVICO | 44 PARTE | |
| CATASTO TERRENI RAVENNA | | |
| SEZIONE | FOGLIO | MAPPALE |
| S.A. | 80 | |

ELEMENTI COSTITUENTI L'INSIEME

| | | | |
|---------------|-----------------|--------------------|-----------------------|
| DENOMINAZIONE | Bagno Graziella | DESTINAZIONE D'USO | STABILIMENTO BALNEARE |
|---------------|-----------------|--------------------|-----------------------|

| | | | |
|--------------------|-------------|-----------------|-------------|
| CORPO A | | COD. EDI | 72197 |
| DESTINAZIONE/USO: | MATERIALE : | CEMENTO ARMATO | |
| BAR RISTORO | TIPO COSTR: | PREFABBRICATA | |
| MAGAZZINO | COPERTURA: | PIANA | |
| | INFISSI: | ALLUM.METAL. | |
| | FINITURE: | INTONACATO | |
| SUP. COPERTA: | 112,38 | H: | 2,7 |
| | | COLORE1: | GIALLO 2 |
| SUP. PORTIC.: | 128,25 | H: | |
| | | CONSERVAZIONE: | SUFFICIENTE |
| STRUTTURA PORTICO: | FISSA | MATERIALE: | LEGNO |



| | | | |
|--------------------|-------------|-----------------|-------------|
| CORPO B | | COD. EDI | 71954 |
| DESTINAZIONE/USO: | MATERIALE : | CEMENTO ARMATO | |
| MAGAZZINO | TIPO COSTR: | PREFABBRICATA | |
| SERVIZIO IGIENICO | COPERTURA: | PIANA | |
| CABINA | INFISSI: | LEGN.ALLUM.MET. | |
| | FINITURE: | INTONACATO | |
| SUP. COPERTA: | 61,75 | H: | 2,4 |
| | | COLORE1: | GIALLO 2 |
| SUP. PORTIC.: | | H: | |
| | | CONSERVAZIONE: | SUFFICIENTE |
| STRUTTURA PORTICO: | | MATERIALE: | |



| | | | |
|--------------------|-------------|-----------------|-------------|
| CORPO C | | COD. EDI | 71986 |
| DESTINAZIONE/USO: | MATERIALE : | CEMENTO ARMATO | |
| CABINA | TIPO COSTR: | PREFABBRICATA | |
| PRONT.SOCC. | COPERTURA: | PIANA | |
| | INFISSI: | LEGNO,ALLUMINIO | |
| | FINITURE: | INTONACATO | |
| SUP. COPERTA: | 56 | H: | 2,4 |
| | | COLORE1: | GIALLO 2 |
| SUP. PORTIC.: | | H: | |
| | | CONSERVAZIONE: | SUFFICIENTE |
| STRUTTURA PORTICO: | | MATERIALE: | |



| | | | |
|--------------------|-------------|-----------------|--|
| CORPO D | | COD. EDI | |
| DESTINAZIONE/USO: | MATERIALE : | | |
| | TIPO COSTR: | | |
| | COPERTURA: | | |
| | INFISSI: | | |
| | FINITURE: | | |
| SUP. COPERTA: | | H: | |
| | | COLORE1: | |
| SUP. PORTIC.: | | H: | |
| | | CONSERVAZIONE: | |
| STRUTTURA PORTICO: | | MATERIALE: | |





| | | | | | |
|--------------------|--|--|--------------------------------|--------------|---------|
| DATA |  COMUNE DI RAVENNA AREA 6: PIANIFICAZIONE TERRITORIALE SERVIZIO PROGETTAZIONE URBANISTICA | | CODICE STRUTTURA | 04.023 | |
| 19/04/2004 | | | LOC | MARINA ROMEA | |
| RILEVATORI | CENSIMENTO STRUTTURE ARENILE | | VIA | VIALE ITALIA | |
| GIUNCHI - MINGUZZI | | | CIVICO | 46 PARTE | |
| AGGIORNAMENTO | Pagina 2 | | ZONA PIANO ARENILE 96: | A-B4 | |
| | Pagina 3 | | CATASTO TERRENI RAVENNA | | |
| PAGINA 1 | | | SEZIONE | FOGLIO | MAPPALE |
| | | | S.A. | 80 | |

ELEMENTI COSTITUENTI L'INSIEME

| | | | |
|---------------|---------------|--------------------|-----------------------|
| DENOMINAZIONE | Bagno Malaika | DESTINAZIONE D'USO | STABILIMENTO BALNEARE |
|---------------|---------------|--------------------|-----------------------|

| | | | |
|--------------------|----------------|---------|---------|
| VINCOLI AMBIENTALI | DINAMICA COSTA | STABILE | TRATTO: |
|--------------------|----------------|---------|---------|

| | | | | |
|--|--|---|--|--|
| <input checked="" type="checkbox"/> PAESISTICO LR 31/2000 -L.R. 27/88 -L.R. 1497/39 -L.R. 1039/39 -L.R. 431/85 | <input type="checkbox"/> RNS <input checked="" type="checkbox"/> IDROGEOLOGICO <input checked="" type="checkbox"/> SIC <input type="checkbox"/> ZPS | CONNESSIONE RETI CICLABILE >300ML AUTOBUS >300ML PARCHEGGI >300ML AUTOSTRADA >10KM STATALE >1KM PROVINCIALE >1KM |  |  |
|--|--|---|--|--|

| | |
|-----------|--|
| NOTE ZONA | |
|-----------|--|

| | | |
|--------------------------------------|----------------|-------------------|
| PRESENZA DI FILTRI E DIMENSIONAMENTO | ACCESSIBILITA' | MATERIALE RECINZ. |
|--------------------------------------|----------------|-------------------|

| | | | | | |
|--------------------|-----|-----------|-----|-------------------|----------------|
| PINETA ALTEZZA | | LARGHEZZA | 513 | PINETA RECINZIONE | RETE METALLICA |
| DUNA ALTEZZA | | LARGHEZZA | 0 | AREA RETROSTANTE | STATO: |
| RECINZIONE ALTEZZA | 1,2 | LARGHEZZA | 0 | EDIFICATO | SUFFICIENTE |

| |
|-------------------------|
| ACCESSIBILITA' SPIAGGIA |
|-------------------------|

| | | | | |
|-----------|--------|----------------|------------|---------------------|
| MODALITA' | NUMERO | PAVIMENTAZIONE | ACCESSI | CONCESSIONE |
| CARRABILE | 1 | ASFALTATO | TIPOLOGIA | NON ESCLUSIVO CONC. |
| PEDONALE | 1 | | PROPRIETA' | DEM. FORESTALE |

| |
|------------------------|
| PROTEZIONE DELLA COSTA |
|------------------------|

| | | | |
|--|-----------|-----------|------|
| <input type="checkbox"/> DIFESE A MARE PARALLELE | | | |
| DIST. COSTA | INTERASSE | MATERIALE | TIPO |
| <input type="checkbox"/> DIFESE A MARE RADENTI | | | |
| LUNGHEZZA | MATERIALE | TIPO | |
| <input type="checkbox"/> DIFESE A PENNELLO | | | |
| LUNGHEZZA | INTERASSE | MATERIALE | TIPO |

| |
|--------------------|
| AREA DI PERTINENZA |
|--------------------|

| | | | | | |
|----------------|---|----------------------------|-------------|--------|---------------------|
| PROPRIETA' | DEM.MARITTIMO | N° CONCES. | 56/01 | INIZIO | SCADENZA |
| CONCESSIONARIO | Soc. Malaika di Giacobbi Mara e C. s.a.s. | | | P.I. | 006151550398 |
| GESTORE | Giacobbi Mara | | | | |
| SUPERFICIE MQ. | DIMENSI | DISTANZA ALTRE CONCESSIONI | | | |
| 5625 | FRONTE | 45 | PROFONDITA' | 80 | NORD 44,88 SUD 47,9 |

| | | | | | | |
|--------------------|--|-----------|-----|------------|---------|--|
| PROGETTO UNITARIO: | DELIBERA | 20093/277 | DEL | 10/04/2001 | COMMIT: | CSB COOP. STABILIMENTI CBR COOP BAGNINI |
| OGGETTO | RAZIONALIZZAZIONE ARENILE MARINA ROMEA | | | | | |

| | |
|---------------------------|-------------------------|
| TITOLI EDILIZI RILASCIATI | NOTE AREA DI PERTINENZA |
|---------------------------|-------------------------|

| | |
|--|---|
| | PRESENZA DI ALBERATURE LUNGO LA PASSERELLA A MARE REMOVIBILE. NUMERO CABINE: 16, NUMERO DOCCE APERTE: 2 NUMERO DOCCE CHIUSE: 1, NUMERO LETTINI: 200 NUMERO SDRAI: 3, NUMERO OMBRELLONI: 64 NUMERO WC: 4 ATTIVITÀ: ANIMAZIONE, RISTORANTE, BEACH VOLLEY, RACCHETTONI. |
|--|---|

| |
|--------------------|
| DATA |
| 19/04/2004 |
| RILEVATORI |
| GIUNCHI - MINGUZZI |
| AGGIORNAMENTO |
| |
| PAGINA 2 |


COMUNE DI RAVENNA
 AREA 6: PIANIFICAZIONE TERRITORIALE
 SERVIZIO PROGETTAZIONE URBANISTICA

CENSIMENTO STRUTTURE ARENILE

| | | | |
|--------------------------------|--------------|---------|--|
| CODICE STRUTTURA | 04.023 | | |
| LOC | MARINA ROMEA | | |
| VIA | VIALE ITALIA | | |
| CIVICO | 46 | PARTE | |
| CATASTO TERRENI RAVENNA | | | |
| SEZIONE | FOGLIO | MAPPALE | |
| S.A. | 80 | | |

ELEMENTI COSTITUENTI L'INSIEME

| | | | |
|---------------|---------------|--------------------|-----------------------|
| DENOMINAZIONE | Bagno Malaika | DESTINAZIONE D'USO | STABILIMENTO BALNEARE |
|---------------|---------------|--------------------|-----------------------|

SCHEMA STATO CONCESSIONATO

SCHEMA STATO RILEVATO

AREA DI SUPPORTO ALLA BALNEAZIONE

| | |
|-------------------------|---|
| DESTINAZIONE D'USO | ACCESSIBILITA' |
| PARCHEGGIO MQ: 940 | <input type="checkbox"/> PRESENZA DI BARRIERE ARCHITETTONICHE |
| VERDE MQ: 0 | <input type="checkbox"/> PRESENZA DI DUNA IN AREA CONCESSIONATA |
| ATTREZ. SPORT. MQ: 1000 | DIST. DUNA EDIF. >10 SCHEDA: 04.815 |
| SUP TEMPORANEE: 201,00 | RECINZIONE AREA: VEGETAZIONE |

FOTO AREA A SUPPORTO DELLA BALNEAZIONE



SUPERFICI IMPERMEABILI

| | |
|-------------------|-----------------|
| PAVIMENTATA MQ: 0 | PAVIMENTAZIONE: |
|-------------------|-----------------|

SUPERFICI PERMEABILI

| | |
|-----------------|-----------------------|
| PAVIMENTATA MQ: | PAVIMENTAZIONE: LEGNO |
|-----------------|-----------------------|

PORZIONE DI PAVIMENTAZIONE IN LASTRE DI CLS SEMPLICEMENTE APPOGGIATE. AREA AD USO PARCHEGGIO RECINTATA CON VEGETAZIONE.

| | |
|---------------|--------------------|
| N. CABINE: 16 | STATO: SUFFICIENTE |
|---------------|--------------------|

AREA DESTINATA ALLA BALNEAZIONE

ATTIVITA': AREA RICREATIVA CAMPO SPORTIVO AREA RICREATIVA

SUPERFICI IMPERMEABILI

| | |
|-----------------|-----------------|
| PAVIMENTATA MQ: | PAVIMENTAZIONE: |
|-----------------|-----------------|

SUPERFICI PERMEABILI

| | |
|-----------------|--------------------------------|
| PAVIMENTATA MQ: | PAVIMENTAZIONE: LASTRE CEMENTO |
|-----------------|--------------------------------|

N_OMBRELLONI: 64

ATTERRAGGIO NATANTI:

| | | |
|--------------------|--------------|--------------|
| STATO: SUFFICIENTE | LARGHEZZA: 0 | LUNGHEZZA: 0 |
|--------------------|--------------|--------------|

PORZIONE DI PAVIMENTAZIONE IN DOGHE DI LEGNO. PRESENZA DI ALBERATURE (PALME) LUNGO LA PASSERELLA A MARE E NELLA SPIAGGIA.

FOTO AREA DESTINATA ALLA BALNEAZIONE



| DATI PIANO ARENILE 1996 | | ESISTENTE DA PROGETTO UNITARIO: | | DATI ULTIMA CONCESSIONE EDILIZIA: | | INTERVENTO CON PROGETTO UNITARIO: | |
|-------------------------|-----|---------------------------------|--------|-----------------------------------|---|-----------------------------------|-----|
| ESISTENTE: | 205 | STRUTTURE FISSE: | 280,26 | STRUTTURE FISSE: | 0 | INTERVENTO CON PROGETTO UNITARIO: | |
| INTERVENTO DIRETTO: | 210 | PAVIMENTAZIONI FISSE: | 0 | PAVIMENTAZIONI FISSE: | 0 | | |
| PROGETTO UNITARIO: | 230 | TOT. SUP. COPERTA: | 280,26 | TOT. SUP. COPERTA: | 0 | | 252 |

| |
|--------------------|
| DATA |
| 19/04/2004 |
| RILEVATORI |
| GIUNCHI - MINGUZZI |
| AGGIORNAMENTO |
| |
| PAGINA 3 |


COMUNE DI RAVENNA
 AREA 6: PIANIFICAZIONE TERRITORIALE E
 SERVIZIO PROGETTAZIONE URBANISTICA

CENSIMENTO STRUTTURE ARENILE

| | | | |
|--------------------------------|--------------|---------|--|
| CODICE STRUTTURA | 04.023 | | |
| LOC | MARINA ROMEA | | |
| VIA | VIALE ITALIA | | |
| CIVICO | 46 | PARTE | |
| CATASTO TERRENI RAVENNA | | | |
| SEZIONE | FOGLIO | MAPPALE | |
| S.A. | 80 | | |

ELEMENTI COSTITUENTI L'INSIEME

| | | | |
|---------------|---------------|--------------------|-----------------------|
| DENOMINAZIONE | Bagno Malaika | DESTINAZIONE D'USO | STABILIMENTO BALNEARE |
|---------------|---------------|--------------------|-----------------------|

| | | | | | | | |
|--------------------|-------------|----------------|-------|----------------|--------|---|---------|
| CORPO A | COD. EDI | 72632 | | | | | |
| DESTINAZIONE/USO: | MATERIALE : | CEMENTO ARMATO | | | | | |
| BAR RISTORO | TIPO COSTR: | PREFABBRICATA | | | | | |
| | COPERTURA: | DUE FALDE | | | | | |
| | INFISSI: | METALLO | | | | | |
| | FINITURE: | INTONACATO | | | | | |
| SUP. COPERTA: | 0 | H: | 4,5 | COLORE1: | GIALLO | 2 | AZZURRO |
| SUP. PORTIC.: | | H: | 4 | CONSERVAZIONE: | BUONO | | |
| STRUTTURA PORTICO: | REMOVIBILE | MATERIALE: | LEGNO | | | | |



| | | | | | | | |
|--------------------|-------------|----------------|-----|----------------|-------------|---|---------|
| CORPO B | COD. EDI | 71989 | | | | | |
| DESTINAZIONE/USO: | MATERIALE : | CEMENTO ARMATO | | | | | |
| MAGAZZINO | TIPO COSTR: | PREFABBRICATA | | | | | |
| CABINA | COPERTURA: | UNA FALDA | | | | | |
| | INFISSI: | LEGNO | | | | | |
| | FINITURE: | INTONACATO | | | | | |
| SUP. COPERTA: | 0 | H: | 2,5 | COLORE1: | GIALLO | 2 | AZZURRO |
| SUP. PORTIC.: | | H: | | CONSERVAZIONE: | SUFFICIENTE | | |
| STRUTTURA PORTICO: | | MATERIALE: | | | | | |




| | | | | | | | |
|--------------------|-------------|----------------|-------|----------------|-------------|---|---------|
| CORPO C | COD. EDI | 71988 | | | | | |
| DESTINAZIONE/USO: | MATERIALE : | CEMENTO ARMATO | | | | | |
| SERVIZIO IGIENICO | TIPO COSTR: | PREFABBRICATA | | | | | |
| CABINA | COPERTURA: | UNA FALDA | | | | | |
| | INFISSI: | LEGNO | | | | | |
| | FINITURE: | INTONACATO | | | | | |
| SUP. COPERTA: | 0 | H: | 2,5 | COLORE1: | GIALLO | 2 | AZZURRO |
| SUP. PORTIC.: | | H: | | CONSERVAZIONE: | SUFFICIENTE | | |
| STRUTTURA PORTICO: | FISSA | MATERIALE: | LEGNO | | | | |



| | | | | | | | |
|--------------------|-------------|------------|--|----------------|--|---|--|
| CORPO D | COD. EDI | | | | | | |
| DESTINAZIONE/USO: | MATERIALE : | | | | | | |
| | TIPO COSTR: | | | | | | |
| | COPERTURA: | | | | | | |
| | INFISSI: | | | | | | |
| | FINITURE: | | | | | | |
| SUP. COPERTA: | | H: | | COLORE1: | | 2 | |
| SUP. PORTIC.: | | H: | | CONSERVAZIONE: | | | |
| STRUTTURA PORTICO: | | MATERIALE: | | | | | |





| | | | | | |
|--------------------|--|--|--------------------------------|--------------|---------|
| DATA |  COMUNE DI RAVENNA AREA 6: PIANIFICAZIONE TERRITORIALE SERVIZIO PROGETTAZIONE URBANISTICA | | CODICE STRUTTURA | 04.024 | |
| 19/04/2004 | | | LOC | MARINA ROMEA | |
| RILEVATORI | CENSIMENTO STRUTTURE ARENILE | | VIA | VIALE ITALIA | |
| GIUNCHI - MINGUZZI | | | CIVICO | 48 PARTE | |
| AGGIORNAMENTO | Pagina 2 | | ZONA PIANO ARENILE 96: | A-B4 | |
| | Pagina 3 | | CATASTO TERRENI RAVENNA | | |
| PAGINA 1 | | | SEZIONE | FOGLIO | MAPPALE |
| | | | S.A. | 80 | |

ELEMENTI COSTITUENTI L'INSIEME

| | | | |
|---------------|--------------|--------------------|-----------------------|
| DENOMINAZIONE | Bagno Marisa | DESTINAZIONE D'USO | STABILIMENTO BALNEARE |
|---------------|--------------|--------------------|-----------------------|

| | | | |
|--------------------|----------------|---------|---------|
| VINCOLI AMBIENTALI | DINAMICA COSTA | STABILE | TRATTO: |
|--------------------|----------------|---------|---------|

| | | | | |
|--|--|---|--|--|
| <input checked="" type="checkbox"/> PAESISTICO LR 31/2000 -L.R. 27/88 -L.R. 1497/39 -L.R. 1039/39 -L.R. 431/85 | <input type="checkbox"/> RNS <input checked="" type="checkbox"/> IDROGEOLOGICO <input checked="" type="checkbox"/> SIC <input type="checkbox"/> ZPS | CONNESSIONE RETI CICLABILE >300ML AUTOBUS >300ML PARCHEGGI >300ML AUTOSTRADA >10KM STATALE >1KM PROVINCIALE >1KM |  |  |
|--|--|---|--|--|

| | |
|-----------|--|
| NOTE ZONA | |
|-----------|--|

| | | |
|--------------------------------------|----------------|-------------------|
| PRESENZA DI FILTRI E DIMENSIONAMENTO | ACCESSIBILITA' | MATERIALE RECINZ. |
|--------------------------------------|----------------|-------------------|

| | | | | | |
|--------------------|-----|-----------|-----|-------------------|----------------|
| PINETA ALTEZZA | | LARGHEZZA | 539 | PINETA RECINZIONE | RETE METALLICA |
| DUNA ALTEZZA | | LARGHEZZA | 0 | AREA RETROSTANTE | STATO: |
| RECINZIONE ALTEZZA | 1,2 | LARGHEZZA | 0 | EDIFICATO | SUFFICIENTE |

| |
|-------------------------|
| ACCESSIBILITA' SPIAGGIA |
|-------------------------|

| | | | | |
|-----------|--------|----------------|------------|---------------------|
| MODALITA' | NUMERO | PAVIMENTAZIONE | ACCESSI | CONCESSIONE |
| CARRABILE | 1 | ASFALTATO | TIPOLOGIA | NON ESCLUSIVO CONC. |
| PEDONALE | 1 | | PROPRIETA' | DEM. FORESTALE |

| |
|------------------------|
| PROTEZIONE DELLA COSTA |
|------------------------|

| | | | |
|--|-----------|-----------|------|
| <input type="checkbox"/> DIFESE A MARE PARALLELE | | | |
| DIST. COSTA | INTERASSE | MATERIALE | TIPO |
| <input type="checkbox"/> DIFESE A MARE RADENTI | | | |
| LUNGHEZZA | MATERIALE | TIPO | |
| <input type="checkbox"/> DIFESE A PENNELLO | | | |
| LUNGHEZZA | INTERASSE | MATERIALE | TIPO |

| |
|--------------------|
| AREA DI PERTINENZA |
|--------------------|

| | | | | | | | | |
|----------------|--|------------|----------------------------|--------|-------------|----------|------------|-------|
| PROPRIETA' | DEM.MARITTIMO | N° CONCES. | 282/98 | INIZIO | 01/01/1998 | SCADENZA | 31/12/2001 | |
| CONCESSIONARIO | Soc. VE:CA: s.n.c. di Verlicchi Stefano e C. | | | P.I. | 01365020393 | | | |
| GESTORE | Verlicchi Stefano | | | | | | | |
| SUPERFICIE MQ. | DIMENSI | | DISTANZA ALTRE CONCESSIONI | | | | | |
| 4000 | FRONTE | 40 | PROFONDITA' | 104,3 | NORD | 47,9 | SUD | 48,11 |

| | | | | | | |
|--------------------|--|-----------|-----|------------|---------|--|
| PROGETTO UNITARIO: | DELIBERA | 20093/277 | DEL | 10/04/2001 | COMMIT: | CSB COOP. STABILIMENTI CBR COOP BAGNINI |
| OGGETTO | RAZIONALIZZAZIONE ARENILE MARINA ROMEA | | | | | |

| | |
|---------------------------|-------------------------|
| TITOLI EDILIZI RILASCIATI | NOTE AREA DI PERTINENZA |
|---------------------------|-------------------------|

| | |
|--|--|
| CONC. N.1296/02 PG. 4279/99 AMPLIAMENTO CONC. 737/94 PG. 45287/92 | NUMERO CABINE: 9, NUMERO DOCCE APERTE: 2 NUMERO DOCCE CHIUSE: 1, NUMERO LETTINI: 320 NUMERO SDRAI: 20, NUMERO OMBRELLONI: 80 NUMERO WC: 3, NUMERO LAVAPIEDI: 1 ATTIVITA': ANIMAZIONE, RISTORANTE, BEACH VOLLEY, PALLACANESTRO, RACCHETTONI, NUOTO, CALCETTO, VENERDI' SERA SALSA MERENGUE. |
|--|--|

| |
|--------------------|
| DATA |
| 19/04/2004 |
| RILEVATORI |
| GIUNCHI - MINGUZZI |
| AGGIORNAMENTO |
| |
| PAGINA 2 |



COMUNE DI RAVENNA

AREA 6: PIANIFICAZIONE TERRITORIALE
SERVIZIO PROGETTAZIONE URBANISTICA

CENSIMENTO STRUTTURE ARENILE

Pagina 1
Pagina 3

| | | |
|--------------------------------|--------------|---------|
| CODICE STRUTTURA | 04.024 | |
| LOC | MARINA ROMEA | |
| VIA | VIALE ITALIA | |
| CIVICO | 48 PARTE | |
| CATASTO TERRENI RAVENNA | | |
| SEZIONE | FOGLIO | MAPPALE |
| S.A. | 80 | |

ELEMENTI COSTITUENTI L'INSIEME

| | | | |
|---------------|--------------|--------------------|-----------------------|
| DENOMINAZIONE | Bagno Marisa | DESTINAZIONE D'USO | STABILIMENTO BALNEARE |
|---------------|--------------|--------------------|-----------------------|

SCHEMA STATO CONCESSIONATO

SCHEMA STATO RILEVATO

AREA DI SUPPORTO ALLA BALNEAZIONE

| | |
|-------------------------|---|
| DESTINAZIONE D'USO | ACCESSIBILITA' |
| PARCHEGGIO MQ: 610 | <input type="checkbox"/> PRESENZA DI BARRIERE ARCHITETTONICHE |
| VERDE MQ: 0 | <input type="checkbox"/> PRESENZA DI DUNA IN AREA CONCESSIONATA |
| ATTREZ. SPORT. MQ: 1070 | DIST. DUNA EDIF. >10 SCHEDA: 04.816 |
| SUP TEMPORANEE: 124,79 | RECINZIONE AREA: CANNICCIATO |

FOTO AREA A SUPPORTO DELLA BALNEAZIONE



SUPERFICI IMPERMEABILI

| | |
|------------------------|---------------------------|
| PAVIMENTATA MQ: 125,28 | PAVIMENTAZIONE: GETTO CLS |
|------------------------|---------------------------|

SUPERFICI PERMEABILI

| | |
|-----------------|-------------------------------|
| PAVIMENTATA MQ: | PAVIMENTAZIONE: AUTOBLOCCANTI |
|-----------------|-------------------------------|

CASSETTA IN LEGNO A VISTA FISSA DI MQ. 15,33 ED EDIFICIO IN CEMENTO PREFABBRICATO CON COPERTURA PIANA DI MQ. 24,45. AREA A PARCHEGGIO CON PORZIONE ESTERNA ALL'AREA IN CONCESSIONE.

| | |
|--------------|--------------------|
| N. CABINE: 9 | STATO: SUFFICIENTE |
|--------------|--------------------|

AREA DESTINATA ALLA BALNEAZIONE

| | | | |
|------------|-----------|----------------|-----------------|
| ATTIVITA': | OMBREGGIO | CAMPO SPORTIVO | AREA RICREATIVA |
|------------|-----------|----------------|-----------------|

SUPERFICI IMPERMEABILI

| | |
|-----------------|-----------------|
| PAVIMENTATA MQ: | PAVIMENTAZIONE: |
|-----------------|-----------------|

SUPERFICI PERMEABILI

| | |
|-----------------|--------------------------------|
| PAVIMENTATA MQ: | PAVIMENTAZIONE: LASTRE CEMENTO |
|-----------------|--------------------------------|

| | |
|------------------|----------------------|
| N_OMBRELLONI: 80 | ATTERRAGGIO NATANTI: |
|------------------|----------------------|

| | | |
|--------------------|--------------|--------------|
| STATO: SUFFICIENTE | LARGHEZZA: 0 | LUNGHEZZA: 0 |
|--------------------|--------------|--------------|

FOTO AREA DESTINATA ALLA BALNEAZIONE



| DATI PIANO ARENILE 1996 | | ESISTENTE DA PROGETTO UNITARIO: | | DATI ULTIMA CONCESSIONE EDILIZIA: | | INTERVENTO CON PROGETTO UNITARIO: | |
|-------------------------|-----|---------------------------------|--------|-----------------------------------|--------|-----------------------------------|-----|
| ESISTENTE: | 340 | STRUTTURE FISSE: | 283,05 | STRUTTURE FISSE: | 346,76 | CON PROGETTO UNITARIO: | |
| INTERVENTO DIRETTO: | 275 | PAVIMENTAZIONI FISSE: | 125,28 | PAVIMENTAZIONI FISSE: | 0 | | |
| PROGETTO UNITARIO: | 305 | TOT. SUP. COPERTA: | 408,33 | TOT. SUP. COPERTA: | 346,76 | | 347 |

| |
|--------------------|
| DATA |
| 19/04/2004 |
| RILEVATORI |
| GIUNCHI - MINGUZZI |
| AGGIORNAMENTO |
| |
| PAGINA 3 |

| | | |
|--------------------------------|--------------|---------|
| CODICE STRUTTURA | 04.024 | |
| LOC | MARINA ROMEA | |
| VIA | VIALE ITALIA | |
| CIVICO | 48 PARTE | |
| CATASTO TERRENI RAVENNA | | |
| SEZIONE | FOGLIO | MAPPALE |
| S.A. | 80 | |

ELEMENTI COSTITUENTI L'INSIEME

| | | | |
|---------------|--------------|--------------------|-----------------------|
| DENOMINAZIONE | Bagno Marisa | DESTINAZIONE D'USO | STABILIMENTO BALNEARE |
|---------------|--------------|--------------------|-----------------------|

| | | | | | |
|--------------------|-----------------|----------------|----------------|-------------|---|
| CORPO A | COD. EDI | 71955 | | | |
| DESTINAZIONE/USO: | MATERIALE : | CEMENTO ARMATO | | | |
| BAR RISTORO | TIPO COSTR: | PREFABBRICATA | | | |
| | COPERTURA: | PIANA | | | |
| | INFISSI: | METALLO | | | |
| | FINITURE: | INTONACATO | | | |
| SUP. COPERTA: | 216,32 | H: 3,5 | COLORE1: | SABBIA | 2 |
| SUP. PORTIC.: | | H: 3,5 | CONSERVAZIONE: | SUFFICIENTE | |
| STRUTTURA PORTICO: | FISSA | MATERIALE: | CEMENTO ARMATO | | |



| | | | | | |
|--------------------|-----------------|----------------|----------------|-------------|---|
| CORPO B | COD. EDI | 72602 | | | |
| DESTINAZIONE/USO: | MATERIALE : | CEMENTO ARMATO | | | |
| SERVIZIO IGIENICO | TIPO COSTR: | PREFABBRICATA | | | |
| CABINA | COPERTURA: | PIANA | | | |
| | INFISSI: | LEGNO | | | |
| | FINITURE: | INTONACATO | | | |
| SUP. COPERTA: | 57,74 | H: 2,7 | COLORE1: | SABBIA | 2 |
| SUP. PORTIC.: | | H: | CONSERVAZIONE: | SUFFICIENTE | |
| STRUTTURA PORTICO: | | MATERIALE: | | | |



| | | | | | |
|--------------------|-----------------|----------------|----------------|-------------|---|
| CORPO C | COD. EDI | 72199 | | | |
| DESTINAZIONE/USO: | MATERIALE : | CEMENTO ARMATO | | | |
| MAGAZZINO | TIPO COSTR: | PREFABBRICATA | | | |
| SERVIZIO IGIENICO | COPERTURA: | PIANA | | | |
| PRONT.SOCC. | INFISSI: | LEGNO | | | |
| | FINITURE: | INTONACATO | | | |
| SUP. COPERTA: | 20,5 | H: 2,7 | COLORE1: | SABBIA | 2 |
| SUP. PORTIC.: | | H: | CONSERVAZIONE: | SUFFICIENTE | |
| STRUTTURA PORTICO: | | MATERIALE: | | | |



| | | | | | |
|--------------------|-----------------|----------------|----------------|-------------|---|
| CORPO D | COD. EDI | 72303 | | | |
| DESTINAZIONE/USO: | MATERIALE : | CEMENTO ARMATO | | | |
| CABINA | TIPO COSTR: | PREFABBRICATA | | | |
| | COPERTURA: | PIANA | | | |
| | INFISSI: | LEGNO | | | |
| | FINITURE: | INTONACATO | | | |
| SUP. COPERTA: | 12,42 | H: 2,7 | COLORE1: | SABBIA | 2 |
| SUP. PORTIC.: | | H: | CONSERVAZIONE: | SUFFICIENTE | |
| STRUTTURA PORTICO: | | MATERIALE: | | | |



| | | | | | |
|--------------------|--|--|--------------------------------|--------------|---------|
| DATA |  COMUNE DI RAVENNA AREA 6: PIANIFICAZIONE TERRITORIALE SERVIZIO PROGETTAZIONE URBANISTICA | | CODICE STRUTTURA | 04.025 | |
| 19/04/2004 | | | LOC | MARINA ROMEA | |
| RILEVATORI | CENSIMENTO STRUTTURE ARENILE | | VIA | VIALE ITALIA | |
| GIUNCHI - MINGUZZI | | | CIVICO | 50 PARTE | |
| AGGIORNAMENTO | Pagina 2 | | ZONA PIANO ARENILE 96: | A-B4 | |
| | Pagina 3 | | CATASTO TERRENI RAVENNA | | |
| PAGINA 1 | | | SEZIONE | FOGLIO | MAPPALE |
| | | | S.A. | 80 | |

ELEMENTI COSTITUENTI L'INSIEME

| | | | |
|---------------|-----------------|--------------------|-----------------------|
| DENOMINAZIONE | Bagno Papiiriki | DESTINAZIONE D'USO | STABILIMENTO BALNEARE |
|---------------|-----------------|--------------------|-----------------------|

VINCOLI AMBIENTALI

PAESISTICO LR 31/2000
 -L.R. 27/88
 -L.R. 1497/39
 -L.R. 1039/39
 -L.R. 431/85

RNS
 IDROGEOLOGICO
 SIC
 ZPS

DINAMICA COSTA


CONNESSIONE RETI

CICLABILE >300ML
 AUTOBUS >300ML
 PARCHEGGI >300ML
 AUTOSTRADA >10KM
 STATALE >1KM
 PROVINCIALE >1KM

RIPASCIMENTO



TRATTO:



NOTE ZONA

PRESENZA DI FILTRI E DIMENSIONAMENTO

| | | | | | |
|------------|---------|-----------|-----|-------------------------|----------------|
| PINETA | ALTEZZA | LARGHEZZA | 563 | PINETA RECINZIONE | RETE METALLICA |
| DUNA | ALTEZZA | LARGHEZZA | 0 | AREA RETROSTANTE | STATO: |
| RECINZIONE | ALTEZZA | LARGHEZZA | 0 | EDIFICATO | SUFFICIENTE |

ACCESSIBILITA' SPIAGGIA

| MODALITA' | NUMERO | PAVIMENTAZIONE | ACCESSI | CONCESSIONE |
|-----------|--------|----------------|--------------------------|-------------|
| CARRABILE | 1 | ASFALTATO | TIPOLOGIA NON ESCLUSIVO | CONC. |
| PEDONALE | 1 | | PROPIETA' DEM. FORESTALE | |

PROTEZIONE DELLA COSTA

DIFESE A MARE PARALLELE
 DIST. COSTA INTERASSE MATERIALE TIPO

DIFESE A MARE RADENTI
 LUNGHEZZA MATERIALE TIPO

DIFESE A PENNELLO
 LUNGHEZZA INTERASSE MATERIALE TIPO

AREA DI PERTINENZA

PROPIETA' DEM.MARITTIMO N° CONCES. 55/2001 INIZIO SCADENZA

CONCESSIONARIO Soc. Papiiriki di Giacobelli Giovanni e Segnani Alessandro snc P.I. 01950261204

GESTORE Giacobelli Giovanni e Segnani Alessandro

SUPERFICIE MQ. DIMENSI DISTANZA ALTRE CONCESSIONI

2800 FRONTE 40 PROFONDITA' 70 NORD 48,11 SUD 49,28

PROGETTO UNITARIO: DELIBERA 20093/277 DEL 10/04/2001 COMMIT: CSB COOP. STABILIMENTI CBR COOP BAGNINI

OGGETTO RAZIONALIZZAZIONE ARENILE MARINA ROMEA

TITOLI EDILIZI RILASCIATI

CONCESSIONE INVARIANTE AD AMPLIAMENTO N. 479/03 PG 37993/02.
 AUTORIZZAZIONE REGIONALE N. 6/2003 PROT. 11444/03.

NOTE AREA DI PERTINENZA

PRESENZA DI ALBERATURE E DI PISCINA IN ZONA DI BALNEAZIONE. NUMERO CABINE: 13, NUMERO DOCCE APERTE: 3
 NUMERO DOCCE CHIUSE: 2, NUMERO LETTINI: 250
 NUMERO SDRAI: 20, NUMERO OMBRELLONI: 70
 NUMERO WC: 3, NUMERO LAVAPIEDI: 1
 ATTIVITA': ANIMAZIONE, RISTORANTE, BEACH VOLLEY, RACCHETTONI, NUOTO, PISCINA, CORSI DI NUOTO E ACQUAGYM, POSSIBILITA' DI NOLEGGIO CANOE.

| |
|--------------------|
| DATA |
| 19/04/2004 |
| RILEVATORI |
| GIUNCHI - MINGUZZI |
| AGGIORNAMENTO |
| |
| PAGINA 2 |



COMUNE DI RAVENNA

AREA 6: PIANIFICAZIONE TERRITORIALE
SERVIZIO PROGETTAZIONE URBANISTICA

CENSIMENTO STRUTTURE ARENILE

Pagina 1
Pagina 3

| | | | |
|--------------------------------|--------------|---------|--|
| CODICE STRUTTURA | 04.025 | | |
| LOC | MARINA ROMEA | | |
| VIA | VIALE ITALIA | | |
| CIVICO | 50 | PARTE | |
| CATASTO TERRENI RAVENNA | | | |
| SEZIONE | FOGLIO | MAPPALE | |
| S.A. | 80 | | |

ELEMENTI COSTITUENTI L'INSIEME

| | | | |
|---------------|-----------------|--------------------|-----------------------|
| DENOMINAZIONE | Bagno Papiiriki | DESTINAZIONE D'USO | STABILIMENTO BALNEARE |
|---------------|-----------------|--------------------|-----------------------|

SCHEMA STATO CONCESSIONATO

SCHEMA STATO RILEVATO

AREA DI SUPPORTO ALLA BALNEAZIONE

| | |
|------------------------|---|
| DESTINAZIONE D'USO | ACCESSIBILITA' |
| PARCHEGGIO MQ: 600 | <input type="checkbox"/> PRESENZA DI BARRIERE ARCHITETTONICHE |
| VERDE MQ: 0 | <input type="checkbox"/> PRESENZA DI DUNA IN AREA CONCESSIONATA |
| ATTREZ. SPORT. MQ: 875 | DIST. DUNA/EDIF. >10 SCHEDA: 04.817 |
| SUP TEMPORANEE: 259,43 | RECINZIONE AREA: LEGNO |

FOTO AREA A SUPPORTO DELLA BALNEAZIONE



SUPERFICI IMPERMEABILI

| | |
|-------------------|-----------------|
| PAVIMENTATA MQ: 0 | PAVIMENTAZIONE: |
|-------------------|-----------------|

SUPERFICI PERMEABILI

| | |
|-----------------|-------------------------------|
| PAVIMENTATA MQ: | PAVIMENTAZIONE: AUTOBLOCCANTI |
|-----------------|-------------------------------|

PARCHEGGIO BICI E MOTORI PAVIMENTATO. AREA A PARCHEGGIO ESTERNA ALL'AREA IN CONCESSIONE.

| | |
|---------------|--------------------|
| N. CABINE: 13 | STATO: SUFFICIENTE |
|---------------|--------------------|

AREA DESTINATA ALLA BALNEAZIONE

| | | | |
|------------|---------|----------------|-----------------|
| ATTIVITA': | PISCINA | CAMPO SPORTIVO | AREA RICREATIVA |
|------------|---------|----------------|-----------------|

SUPERFICI IMPERMEABILI

| | |
|-----------------|-----------------|
| PAVIMENTATA MQ: | PAVIMENTAZIONE: |
|-----------------|-----------------|

SUPERFICI PERMEABILI

| | |
|-----------------|-------------------------------|
| PAVIMENTATA MQ: | PAVIMENTAZIONE: AUTOBLOCCANTI |
|-----------------|-------------------------------|

| | |
|------------------|----------------------|
| N_OMBRELLONI: 70 | ATTERRAGGIO NATANTI: |
|------------------|----------------------|

| | | |
|--------------------|------------|------------|
| STATO: SUFFICIENTE | LARGHEZZA: | LUNGHEZZA: |
|--------------------|------------|------------|


PRESENZA DI PISCINA SCOPERTA DI MQ. 90.

FOTO AREA DESTINATA ALLA BALNEAZIONE



| DATI PIANO ARENILE 1996 | | ESISTENTE DA PROGETTO UNITARIO: | | DATI ULTIMA CONCESSIONE EDILIZIA: | | INTERVENTO CON PROGETTO UNITARIO: | |
|-------------------------|-----|---------------------------------|--------|-----------------------------------|--------|-----------------------------------|--|
| ESISTENTE: | 245 | STRUTTURE FISSE: | 176,47 | STRUTTURE FISSE: | 204,63 | | |
| INTERVENTO DIRETTO: | 210 | PAVIMENTAZIONI FISSE: | 0 | PAVIMENTAZIONI FISSE: | 0 | | |
| PROGETTO UNITARIO: | 230 | TOT. SUP. COPERTA: | 176,47 | TOT. SUP. COPERTA: | 204,63 | 230 | |

| |
|--------------------|
| DATA |
| 19/04/2004 |
| RILEVATORI |
| GIUNCHI - MINGUZZI |
| AGGIORNAMENTO |
| |
| PAGINA 3 |


COMUNE DI RAVENNA
 AREA 6: PIANIFICAZIONE TERRITORIALE E
 SERVIZIO PROGETTAZIONE URBANISTICA
CENSIMENTO STRUTTURE ARENILE

| | | | |
|--------------------------------|--------------|---------|--|
| CODICE STRUTTURA | 04.025 | | |
| LOC | MARINA ROMEA | | |
| VIA | VIALE ITALIA | | |
| CIVICO | 50 | PARTE | |
| CATASTO TERRENI RAVENNA | | | |
| SEZIONE | FOGLIO | MAPPALE | |
| S.A. | 80 | | |

ELEMENTI COSTITUENTI L'INSIEME

| | | | |
|---------------|-----------------|--------------------|-----------------------|
| DENOMINAZIONE | Bagno Papiiriki | DESTINAZIONE D'USO | STABILIMENTO BALNEARE |
|---------------|-----------------|--------------------|-----------------------|

| | | | | | | | |
|--------------------|-------------|----------------|-------|----------------|-------------|---|---------|
| CORPO A | COD. EDI | 71992 | | | | | |
| DESTINAZIONE/USO: | MATERIALE: | CEMENTO ARMATO | | | | | |
| BAR RISTORO | TIPO COSTR: | PREFABBRICATA | | | | | |
| MAGAZZINO | COPERTURA: | PIANA | | | | | |
| | INFISSI: | ALLUMINIO | | | | | |
| | FINITURE: | INTONACATO | | | | | |
| SUP. COPERTA: | 112 | H: | 3,6 | COLORE1: | ROSA | 2 | MARRONE |
| SUP. PORTIC.: | 246,9 | H: | 3 | CONSERVAZIONE: | SUFFICIENTE | | |
| STRUTTURA PORTICO: | REMOVIBILE | MATERIALE: | LEGNO | | | | |



| | | | | | | | |
|--------------------|-------------|---------------|-----|----------------|-------------|---|---------|
| CORPO B | COD. EDI | 72735 | | | | | |
| DESTINAZIONE/USO: | MATERIALE: | LEGNO,CEMENTO | | | | | |
| MAGAZZINO | TIPO COSTR: | PREFABBRICATA | | | | | |
| CABINA | COPERTURA: | PIANA | | | | | |
| SPOGLIATOIO | INFISSI: | LEGNO,METALLO | | | | | |
| | FINITURE: | INTONACATO | | | | | |
| SUP. COPERTA: | 61,86 | H: | 2,6 | COLORE1: | ROSA | 2 | MARRONE |
| SUP. PORTIC.: | | H: | | CONSERVAZIONE: | SUFFICIENTE | | |
| STRUTTURA PORTICO: | | MATERIALE: | | | | | |



| | | | | | | | |
|--------------------|-------------|----------------|-----|----------------|-------------|---|---------|
| CORPO C | COD. EDI | 71991 | | | | | |
| DESTINAZIONE/USO: | MATERIALE: | CEMENTO ARMATO | | | | | |
| CABINA | TIPO COSTR: | PREFABBRICATA | | | | | |
| | COPERTURA: | UNA FALDA | | | | | |
| | INFISSI: | LEGNO | | | | | |
| | FINITURE: | INTONACATO | | | | | |
| SUP. COPERTA: | 24,9 | H: | 2,4 | COLORE1: | ROSA | 2 | MARRONE |
| SUP. PORTIC.: | | H: | | CONSERVAZIONE: | SUFFICIENTE | | |
| STRUTTURA PORTICO: | | MATERIALE: | | | | | |



| | | | | | | | |
|--------------------|-------------|----------------|-----|----------------|-------------|---|---------|
| CORPO D | COD. EDI | 72198 | | | | | |
| DESTINAZIONE/USO: | MATERIALE: | CEMENTO ARMATO | | | | | |
| SERVIZIO IGIENICO | TIPO COSTR: | PREFABBRICATA | | | | | |
| CABINA | COPERTURA: | UNA FALDA | | | | | |
| SPOGLIATOIO | INFISSI: | | | | | | |
| | FINITURE: | INTONACATO | | | | | |
| SUP. COPERTA: | 5,87 | H: | 2,4 | COLORE1: | ROSA | 2 | MARRONE |
| SUP. PORTIC.: | | H: | | CONSERVAZIONE: | SUFFICIENTE | | |
| STRUTTURA PORTICO: | | MATERIALE: | | | | | |



| | | | | | |
|--------------------|--|--|--------------------------------|--------------|---------|
| DATA |  COMUNE DI RAVENNA AREA 6: PIANIFICAZIONE TERRITORIALE SERVIZIO PROGETTAZIONE URBANISTICA | | CODICE STRUTTURA | 04.026 | |
| 19/04/2004 | | | LOC | MARINA ROMEA | |
| RILEVATORI | CENSIMENTO STRUTTURE ARENILE | | VIA | VIALE ITALIA | |
| GIUNCHI - MINGUZZI | | | CIVICO | 52 PARTE | |
| AGGIORNAMENTO | Pagina 2 | | ZONA PIANO ARENILE 96: | A-B4 | |
| PAGINA 1 | Pagina 3 | | CATASTO TERRENI RAVENNA | | |
| | | | SEZIONE | FOGLIO | MAPPALE |
| | | | S.A. | 80 | |

ELEMENTI COSTITUENTI L'INSIEME

| | | | |
|---------------|-------------|--------------------|-----------------------|
| DENOMINAZIONE | Bagno Luisa | DESTINAZIONE D'USO | STABILIMENTO BALNEARE |
|---------------|-------------|--------------------|-----------------------|

VINCOLI AMBIENTALI

 PAESISTICO LR 31/2000

-L.R. 27/88
-L.R. 1497/39
-L.R. 1039/39
-L.R. 431/85

 RNS

IDROGEOLOGICO
 SIC
 ZPS

DINAMICA COSTA


CONNESSIONE RETI

CICLABILE >300ML
AUTOBUS >300ML
PARCHEGGI >300ML
AUTOSTRADA >10KM
STATALE >1KM
PROVINCIALE >1KM

RIPASCIMENTO



TRATTO:



NOTE ZONA

PRESENZA DI FILTRI E DIMENSIONAMENTO

| | | | | | | |
|------------|---------|-----|-----------|-----|-------------------|----------------|
| PINETA | ALTEZZA | | LARGHEZZA | 585 | PINETA RECINZIONE | RETE METALLICA |
| DUNA | ALTEZZA | | LARGHEZZA | 0 | AREA RETROSTANTE | STATO: |
| RECINZIONE | ALTEZZA | 1,2 | LARGHEZZA | 0 | EDIFICATO | SUFFICIENTE |

ACCESSIBILITA' SPIAGGIA

| MODALITA' | NUMERO | PAVIMENTAZIONE | ACCESSI | CONCESSIONE |
|-----------|--------|----------------|--------------------------|-------------|
| CARRABILE | 1 | ASFALTATO | TIPOLOGIA NON ESCLUSIVO | CONC. |
| PEDONALE | 1 | | PROPIETA' DEM. FORESTALE | |

PROTEZIONE DELLA COSTA

 DIFESE A MARE PARALLELE

DIST. COSTA INTERASSE MATERIALE TIPO

 DIFESE A MARE RADENTI

LUNGHEZZA MATERIALE TIPO

 DIFESE A PENNELLO

LUNGHEZZA INTERASSE MATERIALE TIPO

AREA DI PERTINENZA

PROPIETA' DEM.MARITTIMO N° CONCES. 150/03 INIZIO 01/01/1998 SCADENZA 31/12/2001

CONCESSIONARIO Nader Maria Luisa P.I.

GESTORE Nader Maria Luisa

SUPERFICIE MQ. DIMENSI DISTANZA ALTRE CONCESSIONI

4400 FRONTE 40 PROFONDITA' 110 NORD 49,28 SUD 427

PROGETTO UNITARIO: DELIBERA 20093/277 DEL 10/04/2001 COMMIT: CSB COOP. STABILIMENTI

OGGETTO RAZIONALIZZAZIONE ARENILE MARINA ROMEA CBR COOP BAGNINI

TITOLI EDILIZI RILASCIATI

AUMENTO DI CONC. DEMANIALE PG. 20991/02 ORDINANZA N. 561/94 DI SANZIONE PECUNIARIA PER REALIZZAZIONE DI OPERA IN ASSENZA DI AUTORIZZAZIONE.
RICHIESTA DI AMPLIAMENTO DI CONCESSIONE IN CORSO D'ISTRUTTORIA CON PG. 20991/02 PER AMPLIAMENTO DI CONCESSIONE DEMANIALE.

NOTE AREA DI PERTINENZA

NUMERO CABINE: 9, NUMERO DOCCE APERTE: 3
NUMERO DOCCE CHIUSE: 1, NUMERO LETTINI: 300
NUMERO SDRAI: 8, NUMERO OMBRELLONI: 72
NUMERO WC: 4, NUMERO LAVAPIEDI: 1
ATTIVITA': RISTORANTE ESTIVO, BEACH VOLLEY, PALLACANESTRO, RACCHETTONI, NUOTO.

| |
|--------------------|
| DATA |
| 19/04/2004 |
| RILEVATORI |
| GIUNCHI - MINGUZZI |
| AGGIORNAMENTO |
| |
| PAGINA 2 |


COMUNE DI RAVENNA
 AREA 6: PIANIFICAZIONE TERRITORIALE E
 SERVIZIO PROGETTAZIONE URBANISTICA

CENSIMENTO STRUTTURE ARENILE

| | | | |
|--------------------------------|--------------|---------|--|
| CODICE STRUTTURA | 04.026 | | |
| LOC | MARINA ROMEA | | |
| VIA | VIALE ITALIA | | |
| CIVICO | 52 | PARTE | |
| CATASTO TERRENI RAVENNA | | | |
| SEZIONE | FOGLIO | MAPPALE | |
| S.A. | 80 | | |

ELEMENTI COSTITUENTI L'INSIEME

| | | | |
|---------------|-------------|--------------------|-----------------------|
| DENOMINAZIONE | Bagno Luisa | DESTINAZIONE D'USO | STABILIMENTO BALNEARE |
|---------------|-------------|--------------------|-----------------------|

SCHEMA STATO CONCESSIONATO

SCHEMA STATO RILEVATO

AREA DI SUPPORTO ALLA BALNEAZIONE

| | |
|------------------------|---|
| DESTINAZIONE D'USO | ACCESSIBILITA' |
| PARCHEGGIO MQ: 900 | <input type="checkbox"/> PRESENZA DI BARRIERE ARCHITETTONICHE |
| VERDE MQ: 0 | <input type="checkbox"/> PRESENZA DI DUNA IN AREA CONCESSIONATA |
| ATTREZ. SPORT. MQ: 850 | DIST. DUNA/EDIF. < 5 SCHEDA: 04.817 |
| SUP TEMPORANEE: 30,00 | RECINZIONE AREA: LEGNO |

FOTO AREA A SUPPORTO DELLA BALNEAZIONE



SUPERFICI IMPERMEABILI

| | |
|------------------------|---------------------------|
| PAVIMENTATA MQ: 180,61 | PAVIMENTAZIONE: GETTO CLS |
|------------------------|---------------------------|

SUPERFICI PERMEABILI

| | |
|---------------------|--------------------------------|
| PAVIMENTATA MQ: 550 | PAVIMENTAZIONE: LASTRE CEMENTO |
|---------------------|--------------------------------|

AREA A PARCHEGGIO ESTERNA ALL'AREA IN CONCESSIONE.

| | |
|--------------|--------------------|
| N. CABINE: 9 | STATO: SUFFICIENTE |
|--------------|--------------------|

AREA DESTINATA ALLA BALNEAZIONE

| | | |
|---------------------------|----------------|-----------------|
| ATTIVITA': CAMPO SPORTIVO | CAMPO SPORTIVO | AREA RICREATIVA |
|---------------------------|----------------|-----------------|

SUPERFICI IMPERMEABILI

| | |
|-----------------|-----------------|
| PAVIMENTATA MQ: | PAVIMENTAZIONE: |
|-----------------|-----------------|

SUPERFICI PERMEABILI

| | |
|-----------------|--------------------------------|
| PAVIMENTATA MQ: | PAVIMENTAZIONE: LASTRE CEMENTO |
|-----------------|--------------------------------|

| | |
|------------------|----------------------|
| N_OMBRELLONI: 72 | ATTERRAGGIO NATANTI: |
|------------------|----------------------|

| | | |
|--------------------|------------|------------|
| STATO: SUFFICIENTE | LARGHEZZA: | LUNGHEZZA: |
|--------------------|------------|------------|

FOTO AREA DESTINATA ALLA BALNEAZIONE



| DATI PIANO ARENILE 1996 | | ESISTENTE DA PROGETTO UNITARIO: | | DATI ULTIMA CONCESSIONE EDILIZIA: | | INTERVENTO CON PROGETTO UNITARIO: | |
|-------------------------|-----|---------------------------------|--------|-----------------------------------|-----|-----------------------------------|-----|
| ESISTENTE: | 110 | STRUTTURE FISSE: | 134 | STRUTTURE FISSE: | 0 | INTERVENTO CON PROGETTO UNITARIO: | |
| INTERVENTO DIRETTO: | 210 | PAVIMENTAZIONI FISSE: | 180,61 | PAVIMENTAZIONI FISSE: | 0 | | |
| PROGETTO UNITARIO: | 230 | TOT. SUP. COPERTA: | 314,61 | TOT. SUP. COPERTA: | 283 | | 283 |

| |
|--------------------|
| DATA |
| 19/04/2004 |
| RILEVATORI |
| GIUNCHI - MINGUZZI |
| AGGIORNAMENTO |
| |
| PAGINA 3 |


COMUNE DI RAVENNA
 AREA 6: PIANIFICAZIONE TERRITORIALE E
 SERVIZIO PROGETTAZIONE URBANISTICA
CENSIMENTO STRUTTURE ARENILE

| | | | |
|--------------------------------|--------------|---------|--|
| CODICE STRUTTURA | 04.026 | | |
| LOC | MARINA ROMEA | | |
| VIA | VIALE ITALIA | | |
| CIVICO | 52 | PARTE | |
| CATASTO TERRENI RAVENNA | | | |
| SEZIONE | FOGLIO | MAPPALE | |
| S.A. | 80 | | |

ELEMENTI COSTITUENTI L'INSIEME

| | | | |
|---------------|-------------|--------------------|-----------------------|
| DENOMINAZIONE | Bagno Luisa | DESTINAZIONE D'USO | STABILIMENTO BALNEARE |
|---------------|-------------|--------------------|-----------------------|

| | | | | | | | |
|--------------------|-------------|----------------|---------|----------------|-------------|---|-----|
| CORPO A | COD. EDI | 72410 | | | | | |
| DESTINAZIONE/USO: | MATERIALE : | CEMENTO ARMATO | | | | | |
| BAR RISTORO | TIPO COSTR: | PREFABBRICATA | | | | | |
| | COPERTURA: | PIANA | | | | | |
| | INFISSI: | METALLO | | | | | |
| | FINITURE: | INTONACATO | | | | | |
| SUP. COPERTA: | 213,95 | H: | 3,56 | COLORE1: | BIANCO | 2 | BLU |
| SUP. PORTIC.: | 110 | H: | 3,56 | CONSERVAZIONE: | SUFFICIENTE | | |
| STRUTTURA PORTICO: | FISSA | MATERIALE: | METALLO | | | | |



| | | | | | | | |
|--------------------|-------------|----------------|-----|----------------|-------------|---|-----|
| CORPO B | COD. EDI | 72646 | | | | | |
| DESTINAZIONE/USO: | MATERIALE : | CEMENTO ARMATO | | | | | |
| CABINA | TIPO COSTR: | PREFABBRICATA | | | | | |
| SERVIZIO IGIENICO | COPERTURA: | PIANA | | | | | |
| | INFISSI: | LEGNO | | | | | |
| | FINITURE: | INTONACATO | | | | | |
| SUP. COPERTA: | 38,78 | H: | 2,4 | COLORE1: | BIANCO | 2 | BLU |
| SUP. PORTIC.: | | H: | | CONSERVAZIONE: | SUFFICIENTE | | |
| STRUTTURA PORTICO: | | MATERIALE: | | | | | |




| | | | | | | | |
|--------------------|-------------|----------------|-----|----------------|-------------|---|-----|
| CORPO C | COD. EDI | 72195 | | | | | |
| DESTINAZIONE/USO: | MATERIALE : | CEMENTO ARMATO | | | | | |
| CABINA | TIPO COSTR: | PREFABBRICATA | | | | | |
| MAGAZZINO | COPERTURA: | PIANA | | | | | |
| SERVIZIO IGIENICO | INFISSI: | LEGNO | | | | | |
| SPOGLIATOIO | FINITURE: | | | | | | |
| SUP. COPERTA: | 27,2 | H: | 2,4 | COLORE1: | BIANCO | 2 | BLU |
| SUP. PORTIC.: | | H: | | CONSERVAZIONE: | SUFFICIENTE | | |
| STRUTTURA PORTICO: | | MATERIALE: | | | | | |



| | | | | | | | |
|--------------------|-------------|------------|--|----------------|--|---|--|
| CORPO D | COD. EDI | | | | | | |
| DESTINAZIONE/USO: | MATERIALE : | | | | | | |
| | TIPO COSTR: | | | | | | |
| | COPERTURA: | | | | | | |
| | INFISSI: | | | | | | |
| | FINITURE: | | | | | | |
| SUP. COPERTA: | | H: | | COLORE1: | | 2 | |
| SUP. PORTIC.: | | H: | | CONSERVAZIONE: | | | |
| STRUTTURA PORTICO: | | MATERIALE: | | | | | |





| | | | | | | |
|--------------------|--|--|------------------|---------------|------------------------|---------|
| DATA |  COMUNE DI RAVENNA AREA 6: PIANIFICAZIONE TERRITORIALE SERVIZIO PROGETTAZIONE URBANISTICA | | CODICE STRUTTURA | 04.027 | | |
| 19/04/2004 | | | LOC | PORTO CORSINI | | |
| RILEVATORI | CENSIMENTO STRUTTURE ARENILE | | | VIA | Via Diga Nord | |
| GIUNCHI - MINGUZZI | | | | CIVICO | 2 | PARTE |
| AGGIORNAMENTO | Pagina 2 | | Pagina 3 | | ZONA PIANO ARENILE 96: | A-B4 |
| PAGINA 1 | CATASTO TERRENI RAVENNA | | | SEZIONE | FOGLIO | MAPPALE |
| | | | | S.A. | | |

ELEMENTI COSTITUENTI L'INSIEME

| | | | |
|---------------|--------------|--------------------|-----------------------|
| DENOMINAZIONE | Bagno Tarifa | DESTINAZIONE D'USO | STABILIMENTO BALNEARE |
|---------------|--------------|--------------------|-----------------------|

| | | | |
|--------------------|----------------|--------------|---------|
| VINCOLI AMBIENTALI | DINAMICA COSTA | RIPASCIMENTO | TRATTO: |
|--------------------|----------------|--------------|---------|

| | | | | |
|--|--|---|--|--|
| <input checked="" type="checkbox"/> PAESISTICO LR 31/2000 -L.R. 27/88 -L.R. 1497/39 -L.R. 1039/39 -L.R. 431/85 | <input type="checkbox"/> RNS <input checked="" type="checkbox"/> IDROGEOLOGICO <input checked="" type="checkbox"/> SIC <input type="checkbox"/> ZPS | CONNESSIONE RETI CICLABILE >300ML AUTOBUS >300ML PARCHEGGI >300ML AUTOSTRADA >10KM STATALE >1KM PROVINCIALE >1KM |  |  |
|--|--|---|--|--|

| | |
|-----------|---|
| NOTE ZONA | AMPISSIMA SPIAGGIA ANTISTANTE LO STABILIMENTO GRAZIE AL RIPASCIMENTO CAUSATO DALLE DIGHE. |
|-----------|---|

| | | |
|--------------------------------------|----------------|-------------------|
| PRESENZA DI FILTRI E DIMENSIONAMENTO | ACCESSIBILITA' | MATERIALE RECINZ. |
|--------------------------------------|----------------|-------------------|

| | | | | | |
|--------------------|-----|-----------|--------|-------------------|----------------|
| PINETA ALTEZZA | | LARGHEZZA | 764,42 | PINETA RECINZIONE | RETE METALLICA |
| DUNA ALTEZZA | | LARGHEZZA | 0 | AREA RETROSTANTE | STATO: |
| RECINZIONE ALTEZZA | 1,2 | LARGHEZZA | 0 | AGRICOLO | SUFFICIENTE |

| |
|-------------------------|
| ACCESSIBILITA' SPIAGGIA |
|-------------------------|

| | | | | |
|-----------|--------|----------------|-----------|---------------------|
| MODALITA' | NUMERO | PAVIMENTAZIONE | ACCESSI | CONCESSIONE |
| CARRABILE | 1 | STERRATO | TIPOLOGIA | NON ESCLUSIVO CONC. |
| PEDONALE | 0 | | PROPIETA' | DEM. FORESTALE |

| |
|------------------------|
| PROTEZIONE DELLA COSTA |
|------------------------|

| | | | | |
|--|-------------|-----------|-----------|------|
| <input type="checkbox"/> DIFESE A MARE PARALLELE | DIST. COSTA | INTERASSE | MATERIALE | TIPO |
| <input type="checkbox"/> DIFESE A MARE RADENTI | LUNGHEZZA | | MATERIALE | TIPO |
| <input type="checkbox"/> DIFESE A PENNELLO | LUNGHEZZA | INTERASSE | MATERIALE | TIPO |

| |
|--------------------|
| AREA DI PERTINENZA |
|--------------------|

| | | | | | |
|----------------|--------------------|------------|----------------------------|--------|--------------------|
| PROPIETA' | DEM.MARITTIMO | N° CONCES. | 5/99 | INIZIO | SCADENZA |
| CONCESSIONARIO | Modigliani Valeria | | P.I. | | |
| GESTORE | Modigliani Valeria | | | | |
| SUPERFICIE MQ. | DIMENSI | | DISTANZA ALTRE CONCESSIONI | | |
| 4248 | FRONTE | 30 | PROFONDITA' | 141,6 | NORD 427 SUD 38,28 |

| | | | | | | |
|--------------------|---|-----------|-----|------------|---------|--|
| PROGETTO UNITARIO: | DELIBERA | 38923/436 | DEL | 30/07/2002 | COMMIT: | CSB COOP. STABILIMENTI CBR COOP BAGNINI |
| OGGETTO | RAZIONALIZZAZIONE ARENILE PORTO CORSINI | | | | | |

| | |
|---------------------------|-------------------------|
| TITOLI EDILIZI RILASCIATI | NOTE AREA DI PERTINENZA |
|---------------------------|-------------------------|

| | |
|--|--|
| | AREA A VERDE DESTINATA A PARCHEGGIO FUORI DALLA CONCESSIONE. NUMERO CABINE: 15 , NUMERO DOCCE APERTE: 2 NUMERO DOCCE CHIUSE: 6, NUMERO LETTINI: 130 NUMERO SDRAI: 20, NUMERO OMBRELLONI: 50 NUMERO WC: 3, NUMERO LAVAPIEDI: 1 ATTIVITÀ: RISTORANTE ESTIVO, BEACH VOLLEY, RACCHETTONI, WINDSURF. COMPRESO TRA DUE DUNE. VICINANZE DEL TRAGHETTO PER MARINA RAVENNA. |
|--|--|

| |
|--------------------|
| DATA |
| 19/04/2004 |
| RILEVATORI |
| GIUNCHI - MINGUZZI |
| AGGIORNAMENTO |
| |
| PAGINA 2 |

| | | |
|--------------------------------|---------------|---------|
| CODICE STRUTTURA | 04.027 | |
| LOC | PORTO CORSINI | |
| VIA | Via Diga Nord | |
| CIVICO | 2 PARTE | |
| CATASTO TERRENI RAVENNA | | |
| SEZIONE | FOGLIO | MAPPALE |
| S.A. | | |

CENSIMENTO STRUTTURE ARENILE

ELEMENTI COSTITUENTI L'INSIEME

| | | | |
|---------------|--------------|--------------------|-----------------------|
| DENOMINAZIONE | Bagno Tarifa | DESTINAZIONE D'USO | STABILIMENTO BALNEARE |
|---------------|--------------|--------------------|-----------------------|

| |
|-----------------------------------|
| SCHEMA STATO CONCESSIONATO |
| |

| |
|------------------------------|
| SCHEMA STATO RILEVATO |
| |

AREA DI SUPPORTO ALLA BALNEAZIONE

| | |
|------------------------|--|
| DESTINAZIONE D'USO | ACCESSIBILITA' |
| PARCHEGGIO MQ: 420 | <input type="checkbox"/> PRESENZA DI BARRIERE ARCHITETTONICHE |
| VERDE MQ: 100 | <input checked="" type="checkbox"/> PRESENZA DI DUNA IN AREA CONCESSIONATA |
| ATTREZ. SPORT. MQ: 850 | DIST. DUNA EDIF. < 5 SCHEDA: 04.818 |
| SUP TEMPORANEE: 38,01 | RECINZIONE AREA: RETE METALLICA |

FOTO AREA A SUPPORTO DELLA BALNEAZIONE



| |
|-----------------------------------|
| SUPERFICI IMPERMEABILI |
| PAVIMENTATA MQ: 0 PAVIMENTAZIONE: |

| |
|--|
| SUPERFICI PERMEABILI |
| PAVIMENTATA MQ: PAVIMENTAZIONE: LASTRE CEMENTO |

PORZIONE DI AREA A PARCHEGGIO ESTERNA ALL'AREA IN CONCESSIONE.

| | |
|---------------|--------------------|
| N. CABINE: 15 | STATO: SUFFICIENTE |
|---------------|--------------------|

AREA DESTINATA ALLA BALNEAZIONE

| | | | |
|------------|-----------|----------------|-----------------|
| ATTIVITA': | OMBREGGIO | CAMPO SPORTIVO | AREA RICREATIVA |
|------------|-----------|----------------|-----------------|

| |
|-----------------------------------|
| SUPERFICI IMPERMEABILI |
| PAVIMENTATA MQ: PAVIMENTAZIONE: |

| |
|--|
| SUPERFICI PERMEABILI |
| PAVIMENTATA MQ: PAVIMENTAZIONE: LASTRE CEMENTO |

| | |
|--------------------|---------------------------|
| N_OMBRELLONI: 50 | ATTERRAGGIO NATANTI: |
| STATO: SUFFICIENTE | LARGHEZZA: 0 LUNGHEZZA: 0 |

FOTO AREA DESTINATA ALLA BALNEAZIONE



AMPISSIMA ZONA DESTINATA ALLA BALNEAZIONE PER L'AMPIO RIPASCIMENTO DOVUTO ALLE DIGHE FORANEE.

| DATI PIANO ARENILE 1996 | ESISTENTE DA PROGETTO UNITARIO: | DATI ULTIMA CONCESSIONE EDILIZIA: | INTERVENTO CON PROGETTO UNITARIO: |
|-------------------------|---------------------------------|-----------------------------------|-----------------------------------|
| ESISTENTE: 255 | STRUTTURE FISSE: 263,51 | STRUTTURE FISSE: 263,51 | |
| INTERVENTO DIRETTO: 210 | PAVIMENTAZIONI FISSE: 0 | PAVIMENTAZIONI FISSE: 0 | |
| PROGETTO UNITARIO: 230 | TOT. SUP. COPERTA: 263,51 | TOT. SUP. COPERTA: 263,51 | 237 |

| |
|--------------------|
| DATA |
| 19/04/2004 |
| RILEVATORI |
| GIUNCHI - MINGUZZI |
| AGGIORNAMENTO |
| |
| PAGINA 3 |

| | | |
|--------------------------------|---------------|---------|
| CODICE STRUTTURA | 04.027 | |
| LOC | PORTO CORSINI | |
| VIA | Via Diga Nord | |
| CIVICO | 2 PARTE | |
| CATASTO TERRENI RAVENNA | | |
| SEZIONE | FOGLIO | MAPPALE |
| S.A. | | |

ELEMENTI COSTITUENTI L'INSIEME

| | | | |
|---------------|--------------|--------------------|-----------------------|
| DENOMINAZIONE | Bagno Tarifa | DESTINAZIONE D'USO | STABILIMENTO BALNEARE |
|---------------|--------------|--------------------|-----------------------|

| | | | | | | |
|--------------------|-------------|----------------|----------------|-------------|---|---------|
| CORPO A | COD. EDI | 72559 | | | | |
| DESTINAZIONE/USO: | MATERIALE : | CEMENTO ARMATO | | | | |
| BAR RISTORO | TIPO COSTR: | PREFABBRICATA | | | | |
| CABINA | COPERTURA: | DUE FALDE | | | | |
| SERVIZIO IGIENICO | INFISSI: | LEGNO,METALLO | | | | |
| MAGAZZINO | FINITURE: | INTONACATO | | | | |
| SUP. COPERTA: | 263,51 | H: 4 | COLORE1: | BIANCO | 2 | AZZURRO |
| SUP. PORTIC.: | | H: 2,5 | CONSERVAZIONE: | SUFFICIENTE | | |
| STRUTTURA PORTICO: | FISSA | MATERIALE: | METALLO | | | |



| | | | | | |
|--------------------|-------------|------------|----------------|--|---|
| CORPO B | COD. EDI | | | | |
| DESTINAZIONE/USO: | MATERIALE : | | | | |
| | TIPO COSTR: | | | | |
| | COPERTURA: | | | | |
| | INFISSI: | | | | |
| | FINITURE: | | | | |
| SUP. COPERTA: | | H: | COLORE1: | | 2 |
| SUP. PORTIC.: | | H: | CONSERVAZIONE: | | |
| STRUTTURA PORTICO: | | MATERIALE: | | | |



| | | | | | |
|--------------------|-------------|------------|----------------|--|---|
| CORPO C | COD. EDI | | | | |
| DESTINAZIONE/USO: | MATERIALE : | | | | |
| | TIPO COSTR: | | | | |
| | COPERTURA: | | | | |
| | INFISSI: | | | | |
| | FINITURE: | | | | |
| SUP. COPERTA: | | H: | COLORE1: | | 2 |
| SUP. PORTIC.: | | H: | CONSERVAZIONE: | | |
| STRUTTURA PORTICO: | | MATERIALE: | | | |



| | | | | | |
|--------------------|-------------|------------|----------------|--|---|
| CORPO D | COD. EDI | | | | |
| DESTINAZIONE/USO: | MATERIALE : | | | | |
| | TIPO COSTR: | | | | |
| | COPERTURA: | | | | |
| | INFISSI: | | | | |
| | FINITURE: | | | | |
| SUP. COPERTA: | | H: | COLORE1: | | 2 |
| SUP. PORTIC.: | | H: | CONSERVAZIONE: | | |
| STRUTTURA PORTICO: | | MATERIALE: | | | |



| | | | | | |
|--------------------|---|--|--------------------------------|---------------|---------|
| DATA |  COMUNE DI RAVENNA AREA 6: PIANIFICAZIONE TERRITORIALE E SERVIZIO PROGETTAZIONE URBANISTICA | | CODICE STRUTTURA | 04.028 | |
| 21/04/2004 | | | LOC | PORTO CORSINI | |
| RILEVATORI | CENSIMENTO STRUTTURE ARENILE | | VIA | Via Diga Nord | |
| GIUNCHI - MINGUZZI | | | CIVICO | 4 PARTE | |
| AGGIORNAMENTO | Pagina 2 | | ZONA PIANO ARENILE 96: | A-B4 | |
| | Pagina 3 | | CATASTO TERRENI RAVENNA | | |
| PAGINA 1 | | | SEZIONE | FOGLIO | MAPPALE |
| | | | S.A. | | |

ELEMENTI COSTITUENTI L'INSIEME

| | | | |
|---------------|------------|--------------------|-----------------------|
| DENOMINAZIONE | Bagno Buco | DESTINAZIONE D'USO | STABILIMENTO BALNEARE |
|---------------|------------|--------------------|-----------------------|

VINCOLI AMBIENTALI

 PAESISTICO LR 31/2000

-L.R. 27/88
-L.R. 1497/39
-L.R. 1039/39
-L.R. 431/85

 RNS

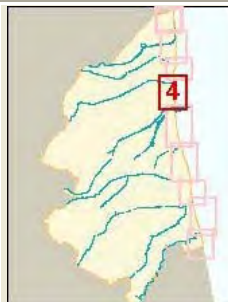
IDROGEOLOGICO
 SIC
 ZPS

DINAMICA COSTA

CONNESSIONE RETI

CICLABILE >300ML
AUTOBUS <300ML
PARCHEGGI <300ML
AUTOSTRADA >10KM
STATALE >1KM
PROVINCIALE >1KM

RIPASCIMENTO



TRATTO:



NOTE ZONA

AMPISSIMA SPIAGGIA ANTISTANTE LO STABILIMENTO GRAZIE AL RIPASCIMENTO CAUSATO DALLE DIGHE.

PRESENZA DI FILTRI E DIMENSIONAMENTO

| | | | | | | |
|------------|---------|-----|-----------|-----|-------------------|----------------|
| PINETA | ALTEZZA | | LARGHEZZA | 772 | PINETA RECINZIONE | RETE METALLICA |
| DUNA | ALTEZZA | | LARGHEZZA | 0 | AREA RETROSTANTE | STATO: |
| RECINZIONE | ALTEZZA | 1,2 | LARGHEZZA | 0 | CAMPEGGIO | SUFFICIENTE |

ACCESSIBILITA' SPIAGGIA

| MODALITA' | NUMERO | PAVIMENTAZIONE | ACCESSI | CONCESSIONE |
|-----------|--------|----------------|--------------------------|-------------|
| CARRABILE | 1 | STERRATO | TIPOLOGIA NON ESCLUSIVO | CONC. |
| PEDONALE | 0 | | PROPIETA' DEM. FORESTALE | |

PROTEZIONE DELLA COSTA

 DIFESE A MARE PARALLELE

DIST. COSTA INTERASSE MATERIALE TIPO

 DIFESE A MARE RADENTI

LUNGHEZZA MATERIALE TIPO

 DIFESE A PENNELLO

LUNGHEZZA INTERASSE MATERIALE TIPO

AREA DI PERTINENZA

| | | | | |
|----------------|---------------------------|----------------------------|-----------|----------|
| PROPIETA' | DEM.MARITTIMO | N° CONCES. | INIZIO | SCADENZA |
| CONCESSIONARIO | Perini Franco | P.I. | | |
| GESTORE | Perini Franco | | | |
| SUPERFICIE MQ. | DIMENSI | DISTANZA ALTRE CONCESSIONI | | |
| 3900 | FRONTE 30 PROFONDITA' 130 | NORD 38,28 | SUD 50,06 | |


| | | | | |
|--------------------|---|----------------|---------|---|
| PROGETTO UNITARIO: | DELIBERA 38923/436 | DEL 30/07/2002 | COMMIT: | CSB COOP. STABILIMENTI CBR COOP BAGNINI |
| OGGETTO | RAZIONALIZZAZIONE ARENILE PORTO CORSINI | | | |

TITOLI EDILIZI RILASCIATI

NOTE AREA DI PERTINENZA

ALBERATURE LUNGO LA PASSERELLA A MARE AMOVIBILE.
NUMERO CABINE: 20 , NUMERO DOCCE CHIUSE: 2, NUMERO LETTINI: 80 , NUMERO SDRAI: 20
NUMERO OMBRELLONI: 40 , NUMERO WC: 2
NUMERO LAVAPIEDI: 1
ATTIVITÀ: RISTORANTE ESTIVO, BEACH VOLLEY, RACCHETTONI. VICINANZA DEL TRAGHETTO PER MARINA RAVENNA.

| |
|--------------------|
| DATA |
| 21/04/2004 |
| RILEVATORI |
| GIUNCHI - MINGUZZI |
| AGGIORNAMENTO |
| |
| PAGINA 2 |



COMUNE DI RAVENNA

AREA 6: PIANIFICAZIONE TERRITORIALE
SERVIZIO PROGETTAZIONE URBANISTICA

CENSIMENTO STRUTTURE ARENILE

Pagina 1
Pagina 3

| | | |
|--------------------------------|---------------|---------|
| CODICE STRUTTURA | 04.028 | |
| LOC | PORTO CORSINI | |
| VIA | Via Diga Nord | |
| CIVICO | 4 PARTE | |
| CATASTO TERRENI RAVENNA | | |
| SEZIONE | FOGLIO | MAPPALE |
| S.A. | | |

ELEMENTI COSTITUENTI L'INSIEME

| | | | |
|---------------|------------|--------------------|-----------------------|
| DENOMINAZIONE | Bagno Buco | DESTINAZIONE D'USO | STABILIMENTO BALNEARE |
|---------------|------------|--------------------|-----------------------|

SCHEMA STATO CONCESSIONATO

SCHEMA STATO RILEVATO

AREA DI SUPPORTO ALLA BALNEAZIONE

| | |
|-------------------------|---|
| DESTINAZIONE D'USO | ACCESSIBILITA' |
| PARCHEGGIO MQ: 226 | <input type="checkbox"/> PRESENZA DI BARRIERE ARCHITETTONICHE |
| VERDE MQ: 180 | <input type="checkbox"/> PRESENZA DI DUNA IN AREA CONCESSIONATA |
| ATTREZ. SPORT. MQ: 1200 | DIST. DUNA/EDIF. < 5 SCHEDA: 04.819 |
| SUP TEMPORANEE: 28,14 | RECINZIONE AREA: RETE METALLICA |

FOTO AREA A SUPPORTO DELLA BALNEAZIONE



SUPERFICI IMPERMEABILI

| | |
|---------------------|---------------------------|
| PAVIMENTATA MQ: 137 | PAVIMENTAZIONE: GETTO CLS |
|---------------------|---------------------------|

SUPERFICI PERMEABILI

| | |
|-----------------|--------------------------------|
| PAVIMENTATA MQ: | PAVIMENTAZIONE: LASTRE CEMENTO |
|-----------------|--------------------------------|

AREA A PARCHEGGIO ESTERNA ALL'AREA IN CONCESSIONE.

| | |
|---------------|--------------------|
| N. CABINE: 20 | STATO: SUFFICIENTE |
|---------------|--------------------|

AREA DESTINATA ALLA BALNEAZIONE

| | | | |
|------------|-----------|----------------|-----------------|
| ATTIVITA': | OMBREGGIO | CAMPO SPORTIVO | AREA RICREATIVA |
|------------|-----------|----------------|-----------------|

SUPERFICI IMPERMEABILI

| | |
|-----------------|-----------------|
| PAVIMENTATA MQ: | PAVIMENTAZIONE: |
|-----------------|-----------------|

SUPERFICI PERMEABILI

| | |
|-----------------|--------------------------------|
| PAVIMENTATA MQ: | PAVIMENTAZIONE: LASTRE CEMENTO |
|-----------------|--------------------------------|

| | |
|------------------|----------------------|
| N_OMBRELLONI: 40 | ATTERRAGGIO NATANTI: |
|------------------|----------------------|

| | | |
|--------------------|------------|------------|
| STATO: SUFFICIENTE | LARGHEZZA: | LUNGHEZZA: |
|--------------------|------------|------------|

PRESENZA DI VEGETAZIONE LUNGO LA PASSERELLA A MARE. PORZIONE DI RECINZIONE TRA LE DUE AREE IN CEMENTO. AMPISSIMA ZONA DESTINATA ALLA BALNEAZIONE PER L'AMPIO RIPASCIMENTO DOVUTO ALLE DIGHE FORANEE.

FOTO AREA DESTINATA ALLA BALNEAZIONE



| DATI PIANO ARENILE 1996 | | ESISTENTE DA PROGETTO UNITARIO: | | DATI ULTIMA CONCESSIONE EDILIZIA: | | INTERVENTO CON PROGETTO UNITARIO: | |
|-------------------------|-----|---------------------------------|--------|-----------------------------------|--------|-----------------------------------|--|
| ESISTENTE: | 275 | STRUTTURE FISSE: | 253,03 | STRUTTURE FISSE: | 253,03 | | |
| INTERVENTO DIRETTO: | 230 | PAVIMENTAZIONI FISSE: | 137 | PAVIMENTAZIONI FISSE: | 137 | | |
| PROGETTO UNITARIO: | 250 | TOT. SUP. COPERTA: | 390,06 | TOT. SUP. COPERTA: | 390,06 | | |

| |
|--------------------|
| DATA |
| 21/04/2004 |
| RILEVATORI |
| GIUNCHI - MINGUZZI |
| AGGIORNAMENTO |
| |
| PAGINA 3 |


COMUNE DI RAVENNA
 AREA 6: PIANIFICAZIONE TERRITORIALE E
 SERVIZIO PROGETTAZIONE URBANISTICA

CENSIMENTO STRUTTURE ARENILE

| | |
|------------------|---------------|
| CODICE STRUTTURA | 04.028 |
| LOC | PORTO CORSINI |
| VIA | Via Diga Nord |
| CIVICO | 4 PARTE |

| | | |
|--------------------------------|--------|---------|
| CATASTO TERRENI RAVENNA | | |
| SEZIONE | FOGLIO | MAPPALE |
| S.A. | | |

ELEMENTI COSTITUENTI L'INSIEME

| | | | |
|---------------|------------|--------------------|-----------------------|
| DENOMINAZIONE | Bagno Buco | DESTINAZIONE D'USO | STABILIMENTO BALNEARE |
|---------------|------------|--------------------|-----------------------|

| | | | |
|--------------------|-------------|----------------|-------------|
| CORPO A | | COD. EDI | 72010 |
| DESTINAZIONE/USO: | MATERIALE : | CEMENTO ARMATO | |
| BAR RISTORO | TIPO COSTR: | PREFABBRICATA | |
| MAGAZZINO | COPERTURA: | PIANA | |
| | INFISSI: | LEGNO,METALLO | |
| | FINITURE: | INTONACATO | |
| SUP. COPERTA: | 210 | H: | |
| | | COLORE1: | BIANCO 2 |
| SUP. PORTIC.: | | H: | |
| | | CONSERVAZIONE: | SUFFICIENTE |
| STRUTTURA PORTICO: | | MATERIALE: | |



| | | | |
|--------------------|-------------|----------------|----------------|
| CORPO B | | COD. EDI | 72009 |
| DESTINAZIONE/USO: | MATERIALE : | CEMENTO ARMATO | |
| CABINA | TIPO COSTR: | PREFABBRICATA | |
| | COPERTURA: | UNA FALDA | |
| | INFISSI: | LEGNO | |
| | FINITURE: | INTONACATO | |
| SUP. COPERTA: | 16,87 | H: | 2,5 |
| | | COLORE1: | BIANCO 2 ROSSO |
| SUP. PORTIC.: | | H: | |
| | | CONSERVAZIONE: | SUFFICIENTE |
| STRUTTURA PORTICO: | | MATERIALE: | |



| | | | |
|--------------------|-------------|----------------|-------------|
| CORPO C | | COD. EDI | 72011 |
| DESTINAZIONE/USO: | MATERIALE : | CEMENTO ARMATO | |
| SERVIZIO IGIENICO | TIPO COSTR: | PREFABBRICATA | |
| | COPERTURA: | PIANA | |
| | INFISSI: | LEGNO,PLASTICA | |
| | FINITURE: | INTONACATO | |
| SUP. COPERTA: | 8,16 | H: | 2,7 |
| | | COLORE1: | BIANCO 2 |
| SUP. PORTIC.: | | H: | |
| | | CONSERVAZIONE: | SUFFICIENTE |
| STRUTTURA PORTICO: | | MATERIALE: | |



| | | | |
|--------------------|-------------|----------------|----------------|
| CORPO D | | COD. EDI | 72007 |
| DESTINAZIONE/USO: | MATERIALE : | CEMENTO ARMATO | |
| CABINA | TIPO COSTR: | PREFABBRICATA | |
| SERVIZIO IGIENICO | COPERTURA: | UNA FALDA | |
| PRONT.SOCCORSO | INFISSI: | LEGNO | |
| | FINITURE: | INTONACATO | |
| SUP. COPERTA: | 18,06 | H: | 2,5 |
| | | COLORE1: | BIANCO 2 ROSSO |
| SUP. PORTIC.: | | H: | |
| | | CONSERVAZIONE: | SUFFICIENTE |
| STRUTTURA PORTICO: | | MATERIALE: | |



| | | | | | |
|--------------------|--|--|------------------|---------------|---------------|
| DATA |  COMUNE DI RAVENNA AREA 6: PIANIFICAZIONE TERRITORIALE SERVIZIO PROGETTAZIONE URBANISTICA | | CODICE STRUTTURA | 04.029 | |
| 21/04/2004 | | | LOC | PORTO CORSINI | |
| RILEVATORI | CENSIMENTO STRUTTURE ARENILE | | | VIA | Via Diga Nord |
| GIUNCHI - MINGUZZI | | | | CIVICO | 6 PARTE |
| AGGIORNAMENTO | Pagina 2 | | Pagina 3 | | |
| PAGINA 1 | ZONA PIANO ARENILE 96: A-B4 CATASTO TERRENI RAVENNA SEZIONE FOGLIO MAPPALE S.A. | | | | |

ELEMENTI COSTITUENTI L'INSIEME

| | | | |
|---------------|--------------------------|--------------------|-----------------------|
| DENOMINAZIONE | Bagno Villaggio del Sole | DESTINAZIONE D'USO | STABILIMENTO BALNEARE |
|---------------|--------------------------|--------------------|-----------------------|

VINCOLI AMBIENTALI

- PAESISTICO LR 31/2000
- L.R. 27/88
- L.R. 1497/39
- L.R. 1039/39
- L.R. 431/85
- RNS
- IDROGEOLOGICO
- SIC
- ZPS

NOTE ZONA

AMPISSIMA SPIAGGIA ANTISTANTE LO STABILIMENTO GRAZIE AL RIPASCIMENTO CAUSATO DALLE DIGHE.

PRESENZA DI FILTRI E DIMENSIONAMENTO

| | | | |
|------------|---------|-----------|-------|
| PINETA | ALTEZZA | LARGHEZZA | 792,8 |
| DUNA | ALTEZZA | LARGHEZZA | 0 |
| RECINZIONE | ALTEZZA | LARGHEZZA | 0 |

ACCESSIBILITA' SPIAGGIA

| MODALITA' | NUMERO | PAVIMENTAZIONE | ACCESSI | CONCESSIONE |
|-----------|--------|----------------|---------------------------|-------------|
| CARRABILE | 1 | STERRATO | TIPOLOGIA NON ESCLUSIVO | CONC. |
| PEDONALE | 0 | | PROPRIETA' DEM. FORESTALE | |

PROTEZIONE DELLA COSTA

DIFESE A MARE PARALLELE

DIST. COSTA INTERASSE MATERIALE TIPO

DIFESE A MARE RADENTI

LUNGHEZZA MATERIALE TIPO

DIFESE A PENNELLO

LUNGHEZZA INTERASSE MATERIALE TIPO

AREA DI PERTINENZA

PROPRIETA' DEM.MARITTIMO N° CONCES. 67/99 INIZIO SCADENZA

CONCESSIONARIO Soc. Gestione Campeggi S.G.C. s.r.l. P.I. 00721220390

GESTORE Soc. Gestione Campeggi S.G.C. s.r.l.

SUPERFICIE MQ. DIMENSI DISTANZA ALTRE CONCESSIONI

6820 FRONTE 40 PROFONDITA' 170,5 NORD 50,06 SUD 45,61

PROGETTO UNITARIO: DELIBERA 38923/436 DEL 30/07/2002 COMMIT: CSB COOP. STABILIMENTI

OGGETTO RAZIONALIZZAZIONE ARENILE PORTO CORSINI CBR COOP BAGNINI

TITOLI EDILIZI RILASCIATI

| |
|--|
| |
|--|

NOTE AREA DI PERTINENZA

STABILIMENTO DI PROPRIETA' DEL CAMPEGGIO
 RETROSTANTE. NUMERO CABINE: 6, NUMERO DOCCE APERTE:
 3, NUMERO DOCCE CHIUSE: 1, NUMERO LETTINI: 280
 NUMERO SDRAI: 35, NUMERO OMBRELLONI: 142
 NUMERO WC: 4, NUMERO LAVAPIEDI: 1
 ATTIVITA': ANIMAZIONE, RISTORANTE, BEACH VOLLEY,
 PALLACANESTRO, RACCHETTONI. CAMPI BOCCHE, CALCETTO.
 VICINANZA DEL TRAGHETTO PER MARINA RAVENNA.

RIPASCIMENTO



TRATTO:



| |
|--------------------|
| DATA |
| 21/04/2004 |
| RILEVATORI |
| GIUNCHI - MINGUZZI |
| AGGIORNAMENTO |
| |
| PAGINA 2 |



COMUNE DI RAVENNA

AREA 6: PIANIFICAZIONE TERRITORIALE
SERVIZIO PROGETTAZIONE URBANISTICA

CENSIMENTO STRUTTURE ARENILE

Pagina 1
Pagina 3

| | | |
|--------------------------------|---------------|---------|
| CODICE STRUTTURA | 04.029 | |
| LOC | PORTO CORSINI | |
| VIA | Via Diga Nord | |
| CIVICO | 6 PARTE | |
| CATASTO TERRENI RAVENNA | | |
| SEZIONE | FOGLIO | MAPPALE |
| S.A. | | |

ELEMENTI COSTITUENTI L'INSIEME

| | | | |
|---------------|--------------------------|--------------------|-----------------------|
| DENOMINAZIONE | Bagno Villaggio del Sole | DESTINAZIONE D'USO | STABILIMENTO BALNEARE |
|---------------|--------------------------|--------------------|-----------------------|

SCHEMA STATO CONCESSIONATO

SCHEMA STATO RILEVATO

AREA DI SUPPORTO ALLA BALNEAZIONE

| | |
|-------------------------|---|
| DESTINAZIONE D'USO | ACCESSIBILITA' |
| PARCHEGGIO MQ: 320 | <input type="checkbox"/> PRESENZA DI BARRIERE ARCHITETTONICHE |
| VERDE MQ: 100 | <input type="checkbox"/> PRESENZA DI DUNA IN AREA CONCESSIONATA |
| ATTREZ. SPORT. MQ: 1500 | DIST. DUNA/EDIF. >5<10 SCHEDA: 04.821 |
| SUP TEMPORANEE: 68,00 | RECINZIONE AREA: RETE METALLICA |

FOTO AREA A SUPPORTO DELLA BALNEAZIONE



SUPERFICI IMPERMEABILI

| | |
|-------------------|-----------------|
| PAVIMENTATA MQ: 0 | PAVIMENTAZIONE: |
|-------------------|-----------------|

SUPERFICI PERMEABILI

| | |
|-----------------|--------------------------------|
| PAVIMENTATA MQ: | PAVIMENTAZIONE: LASTRE CEMENTO |
|-----------------|--------------------------------|

PORZIONE DI RECINZIONE ANCHE IN VEGETAZIONE OLTRE A RETE METALLICA. PORZIONE DI AREA A PARCHEGGIO ESTERNA ALL'AREA IN CONCESSIONE.

| | |
|--------------|--------------------|
| N. CABINE: 6 | STATO: SUFFICIENTE |
|--------------|--------------------|

AREA DESTINATA ALLA BALNEAZIONE

| | | | |
|------------|-----------|----------------|-----------------|
| ATTIVITA': | OMBREGGIO | CAMPO SPORTIVO | AREA RICREATIVA |
|------------|-----------|----------------|-----------------|

SUPERFICI IMPERMEABILI

| | |
|-----------------|-----------------|
| PAVIMENTATA MQ: | PAVIMENTAZIONE: |
|-----------------|-----------------|

SUPERFICI PERMEABILI

| | |
|-----------------|--------------------------------|
| PAVIMENTATA MQ: | PAVIMENTAZIONE: LASTRE CEMENTO |
|-----------------|--------------------------------|

| | |
|-------------------|----------------------|
| N_OMBRELLONI: 142 | ATTERRAGGIO NATANTI: |
|-------------------|----------------------|

| | | |
|--------------------|--------------|--------------|
| STATO: SUFFICIENTE | LARGHEZZA: 0 | LUNGHEZZA: 0 |
|--------------------|--------------|--------------|

PRESENZA DI CAMPO DA BOCCHE RECINTATO. AMPISSIMA ZONA DESTINATA ALLA BALNEAZIONE PER L'AMPIO RIPASCIMENTO DOVUTO ALLE DIGHE FORANEE.

FOTO AREA DESTINATA ALLA BALNEAZIONE



| DATI PIANO ARENILE 1996 | | ESISTENTE DA PROGETTO UNITARIO: | | DATI ULTIMA CONCESSIONE EDILIZIA: | | INTERVENTO CON PROGETTO UNITARIO: | |
|-------------------------|-----|---------------------------------|--------|-----------------------------------|-------|-----------------------------------|---------------|
| ESISTENTE: | 265 | STRUTTURE FISSE: | 331,91 | STRUTTURE FISSE: | | INTERVENTO CON PROGETTO UNITARIO: | |
| INTERVENTO DIRETTO: | 220 | PAVIMENTAZIONI FISSE: | 0 | PAVIMENTAZIONI FISSE: | 0 | | |
| PROGETTO UNITARIO: | 240 | TOT. SUP. COPERTA: | 331,91 | TOT. SUP. COPERTA: | 328,2 | | 295,380004883 |

| |
|--------------------|
| DATA |
| 21/04/2004 |
| RILEVATORI |
| GIUNCHI - MINGUZZI |
| AGGIORNAMENTO |
| |
| PAGINA 3 |

| | | |
|--------------------------------|---------------|---------|
| CODICE STRUTTURA | 04.029 | |
| LOC | PORTO CORSINI | |
| VIA | Via Diga Nord | |
| CIVICO | 6 PARTE | |
| CATASTO TERRENI RAVENNA | | |
| SEZIONE | FOGLIO | MAPPALE |
| S.A. | | |

ELEMENTI COSTITUENTI L'INSIEME

| | | | |
|---------------|--------------------------|--------------------|-----------------------|
| DENOMINAZIONE | Bagno Villaggio del Sole | DESTINAZIONE D'USO | STABILIMENTO BALNEARE |
|---------------|--------------------------|--------------------|-----------------------|

| | | | | | | |
|--------------------|-------------|---------------|--------------------------------|----------------|-------------|---|
| CORPO A | COD. EDI | 72462 | | | | |
| DESTINAZIONE/USO: | MATERIALE : | MURATURA | COPERTURA PARZIALE IN ETERNIT. | | | |
| BAR RISTORO | TIPO COSTR: | IN OPERA | | | | |
| MAGAZZINO | COPERTURA: | UNA FALDA | | | | |
| CABINA | INFISSI: | LEGNO,METALLO | | | | |
| PRONT.SOCCORSO | FINITURE: | INTONACATO | | | | |
| SUP. COPERTA: | 328,2 | H: | 4 | COLORE1: | ROSA | 2 |
| SUP. PORTIC.: | 68 | H: | 3 | CONSERVAZIONE: | SUFFICIENTE | |
| STRUTTURA PORTICO: | REMOVIBILE | MATERIALE: | METALLO | | | |



| | | | | | | |
|--------------------|-------------|------------|--|----------------|--|---|
| CORPO B | COD. EDI | | | | | |
| DESTINAZIONE/USO: | MATERIALE : | | | | | |
| | TIPO COSTR: | | | | | |
| | COPERTURA: | | | | | |
| | INFISSI: | | | | | |
| | FINITURE: | | | | | |
| SUP. COPERTA: | | H: | | COLORE1: | | 2 |
| SUP. PORTIC.: | | H: | | CONSERVAZIONE: | | |
| STRUTTURA PORTICO: | | MATERIALE: | | | | |




| | | | | | | |
|--------------------|-------------|------------|--|----------------|--|---|
| CORPO C | COD. EDI | | | | | |
| DESTINAZIONE/USO: | MATERIALE : | | | | | |
| | TIPO COSTR: | | | | | |
| | COPERTURA: | | | | | |
| | INFISSI: | | | | | |
| | FINITURE: | | | | | |
| SUP. COPERTA: | | H: | | COLORE1: | | 2 |
| SUP. PORTIC.: | | H: | | CONSERVAZIONE: | | |
| STRUTTURA PORTICO: | | MATERIALE: | | | | |



| | | | | | | |
|--------------------|-------------|------------|--|----------------|--|---|
| CORPO D | COD. EDI | | | | | |
| DESTINAZIONE/USO: | MATERIALE : | | | | | |
| | TIPO COSTR: | | | | | |
| | COPERTURA: | | | | | |
| | INFISSI: | | | | | |
| | FINITURE: | | | | | |
| SUP. COPERTA: | | H: | | COLORE1: | | 2 |
| SUP. PORTIC.: | | H: | | CONSERVAZIONE: | | |
| STRUTTURA PORTICO: | | MATERIALE: | | | | |





| | | | | |
|--------------------|--|--|--|---------------|
| DATA |  COMUNE DI RAVENNA AREA 6: PIANIFICAZIONE TERRITORIALE SERVIZIO PROGETTAZIONE URBANISTICA | | CODICE STRUTTURA | 04.030 |
| 21/04/2004 | | | LOC | PORTO CORSINI |
| RILEVATORI | CENSIMENTO STRUTTURE ARENILE | | VIA | Via Diga Nord |
| GIUNCHI - MINGUZZI | | | CIVICO | 8 PARTE |
| AGGIORNAMENTO | Pagina 2 | | ZONA PIANO ARENILE 96: | A-B4 |
| PAGINA 1 | Pagina 3 | | CATASTO TERRENI RAVENNA SEZIONE FOGLIO MAPPALE S.A. | |

ELEMENTI COSTITUENTI L'INSIEME

| | | | |
|---------------|-------------------------|--------------------|-----------------------|
| DENOMINAZIONE | Bagno Mama Rumba (Real) | DESTINAZIONE D'USO | STABILIMENTO BALNEARE |
|---------------|-------------------------|--------------------|-----------------------|

| | | | |
|--------------------|----------------|--------------|---------|
| VINCOLI AMBIENTALI | DINAMICA COSTA | RIPASCIMENTO | TRATTO: |
|--------------------|----------------|--------------|---------|

| | | | | |
|--|---|---|--|--|
| <input checked="" type="checkbox"/> PAESISTICO LR 31/2000 -L.R. 27/88 -L.R. 1497/39 -L.R. 1039/39 -L.R. 431/85 | <input type="checkbox"/> RNS <input type="checkbox"/> IDROGEOLOGICO <input checked="" type="checkbox"/> SIC <input type="checkbox"/> ZPS | CONNESSIONE RETI CICLABILE >300ML AUTOBUS <300ML PARCHEGGI <300ML AUTOSTRADA >10KM STATALE >1KM PROVINCIALE >1KM |  |  |
|--|---|---|--|--|

| | |
|-----------|---|
| NOTE ZONA | AMPISSIMA SPIAGGIA ANTISTANTE LO STABILIMENTO GRAZIE AL RIPASCIMENTO CAUSATO DALLE DIGHE. |
|-----------|---|

| | | |
|---|---|--|
| PRESENZA DI FILTRI E DIMENSIONAMENTO | ACCESSIBILITA' | MATERIALE RECINZ. |
| PINETA ALTEZZA LARGHEZZA 807,81 DUNA ALTEZZA LARGHEZZA 0 RECINZIONE ALTEZZA 1,2 LARGHEZZA 0 | PINETA RECINZIONE AREA RETROSTANTE CAMPEGGIO | RETE METALLICA STATO: SUFFICIENTE |

ACCESSIBILITA' SPIAGGIA

| | | | | |
|-----------|--------|----------------|---------------------------|-------------|
| MODALITA' | NUMERO | PAVIMENTAZIONE | ACCESSI | CONCESSIONE |
| CARRABILE | 1 | STERRATO | TIPOLOGIA NON ESCLUSIVO | CONC. |
| PEDONALE | 0 | | PROPRIETA' DEM. FORESTALE | |

PROTEZIONE DELLA COSTA

| | | | | |
|--|-------------|-----------|-----------|------|
| <input type="checkbox"/> DIFESE A MARE PARALLELE | DIST. COSTA | INTERASSE | MATERIALE | TIPO |
| <input type="checkbox"/> DIFESE A MARE RADENTI | LUNGHEZZA | | MATERIALE | TIPO |
| <input type="checkbox"/> DIFESE A PENNELLO | LUNGHEZZA | INTERASSE | MATERIALE | TIPO |

AREA DI PERTINENZA


| | | | | | |
|----------------|--|------------|----------------------------|--------|----------------------|
| PROPRIETA' | DEM.MARITTIMO | N° CONCES. | 40/03 | INIZIO | SCADENZA |
| CONCESSIONARIO | Soc. G.I.D.I. di Ucciardo Rosa Maria e C. s.a.s. | | P.I. | | |
| GESTORE | Ucciardo Rosa Maria | | | | |
| SUPERFICIE MQ. | DIMENSI | | DISTANZA ALTRE CONCESSIONI | | |
| 4180 | FRONTE | 40 | PROFONDITA' | 104,5 | NORD 45,61 SUD 24,14 |

| | | | | | | |
|--------------------|---|-----------|-----|------------|---------|--|
| PROGETTO UNITARIO: | DELIBERA | 38923/436 | DEL | 30/07/2002 | COMMIT: | CSB COOP. STABILIMENTI CBR COOP BAGNINI |
| OGGETTO | RAZIONALIZZAZIONE ARENILE PORTO CORSINI | | | | | |

TITOLI EDILIZI RILASCIATI

| | |
|---------------------------|---|
| TITOLI EDILIZI RILASCIATI | NOTE AREA DI PERTINENZA |
| | AREA A PARCHEGGIO FUORI DAL PERIMETRO DI CONCESSIONE. NUMERO CABINE: 10, NUMERO DOCCE APERTE: 4, NUMERO DOCCE CHIUSE: 2, NUMERO LETTINI: 160, NUMERO SDRAI: 20, NUMERO OMBRELLONI: 100, NUMERO WC: 4, NUMERO LAVAPIEDI: 1. ATTIVITA': ANIMAZIONE, RISTORANTE, BEACH VOLLEY, RACCHETTONI. FESTE SERALI CON MUSICA IL LUNEDÌ GIOVEDÌ E VENERDÌ. VICINANZA DEL TRAGHETTO PER MARINA RAVENNA. |

| |
|--------------------|
| DATA |
| 21/04/2004 |
| RILEVATORI |
| GIUNCHI - MINGUZZI |
| AGGIORNAMENTO |
| |
| PAGINA 2 |



COMUNE DI RAVENNA

AREA 6: PIANIFICAZIONE TERRITORIALE
SERVIZIO PROGETTAZIONE URBANISTICA

CENSIMENTO STRUTTURE ARENILE

Pagina 1
Pagina 3

| | | |
|--------------------------------|---------------|---------|
| CODICE STRUTTURA | 04.030 | |
| LOC | PORTO CORSINI | |
| VIA | Via Diga Nord | |
| CIVICO | 8 PARTE B | |
| CATASTO TERRENI RAVENNA | | |
| SEZIONE | FOGLIO | MAPPALE |
| S.A. | | |

ELEMENTI COSTITUENTI L'INSIEME

| | | | |
|---------------|-------------------------|--------------------|-----------------------|
| DENOMINAZIONE | Bagno Mama Rumba (Real) | DESTINAZIONE D'USO | STABILIMENTO BALNEARE |
|---------------|-------------------------|--------------------|-----------------------|

SCHEMA STATO CONCESSIONATO

SCHEMA STATO RILEVATO

AREA DI SUPPORTO ALLA BALNEAZIONE

| | |
|-------------------------|---|
| DESTINAZIONE D'USO | ACCESSIBILITA' |
| PARCHEGGIO MQ: 1650 | <input type="checkbox"/> PRESENZA DI BARRIERE ARCHITETTONICHE |
| VERDE MQ: 350 | <input type="checkbox"/> PRESENZA DI DUNA IN AREA CONCESSIONATA |
| ATTREZ. SPORT. MQ: 2000 | DIST. DUNA EDIF. >10 SCHEDA: 04.821 |
| SUP TEMPORANEE: 7,24 | RECINZIONE AREA: RETE METALLICA |

FOTO AREA A SUPPORTO DELLA BALNEAZIONE



SUPERFICI IMPERMEABILI

| | |
|------------------------|---------------------------|
| PAVIMENTATA MQ: 375,31 | PAVIMENTAZIONE: GETTO CLS |
|------------------------|---------------------------|

SUPERFICI PERMEABILI

| | |
|-----------------|--------------------------------|
| PAVIMENTATA MQ: | PAVIMENTAZIONE: LASTRE CEMENTO |
|-----------------|--------------------------------|

PORZIONE DI AREA A PARCHEGGIO ESTERNA ALL'AREA IN CONCESSIONE.

| | |
|---------------|--------------------|
| N. CABINE: 10 | STATO: SUFFICIENTE |
|---------------|--------------------|

AREA DESTINATA ALLA BALNEAZIONE

| | | | |
|------------|-----------|----------------|-----------------|
| ATTIVITA': | OMBREGGIO | CAMPO SPORTIVO | AREA RICREATIVA |
|------------|-----------|----------------|-----------------|

SUPERFICI IMPERMEABILI

| | |
|-----------------|-----------------|
| PAVIMENTATA MQ: | PAVIMENTAZIONE: |
|-----------------|-----------------|

SUPERFICI PERMEABILI

| | |
|-----------------|--------------------------------|
| PAVIMENTATA MQ: | PAVIMENTAZIONE: LASTRE CEMENTO |
|-----------------|--------------------------------|

| | |
|-------------------|----------------------|
| N_OMBRELLONI: 100 | ATTERRAGGIO NATANTI: |
|-------------------|----------------------|

| | | |
|--------------------|--------------|--------------|
| STATO: SUFFICIENTE | LARGHEZZA: 0 | LUNGHEZZA: 0 |
|--------------------|--------------|--------------|

AMPISSIMA ZONA DESTINATA ALLA BALNEAZIONE PER L'AMPIO RIPASCIMENTO DOVUTO ALLE DIGHE FORANEE.

FOTO AREA DESTINATA ALLA BALNEAZIONE



| DATI PIANO ARENILE 1996 | | ESISTENTE DA PROGETTO UNITARIO: | | DATI ULTIMA CONCESSIONE EDILIZIA: | | INTERVENTO CON PROGETTO UNITARIO: | |
|-------------------------|-----|---------------------------------|--------|-----------------------------------|---|-----------------------------------|-----|
| ESISTENTE: | 530 | STRUTTURE FISSE: | 443,88 | STRUTTURE FISSE: | 0 | INTERVENTO CON PROGETTO UNITARIO: | |
| INTERVENTO DIRETTO: | 410 | PAVIMENTAZIONI FISSE: | 375,31 | PAVIMENTAZIONI FISSE: | 0 | | |
| PROGETTO UNITARIO: | 450 | TOT. SUP. COPERTA: | 819,19 | TOT. SUP. COPERTA: | 0 | | 696 |

| |
|--------------------|
| DATA |
| 21/04/2004 |
| RILEVATORI |
| GIUNCHI - MINGUZZI |
| AGGIORNAMENTO |
| |
| PAGINA 3 |

| | | |
|--------------------------------|---------------|---------|
| CODICE STRUTTURA | 04.030 | |
| LOC | PORTO CORSINI | |
| VIA | Via Diga Nord | |
| CIVICO | 8 PARTE B | |
| CATASTO TERRENI RAVENNA | | |
| SEZIONE | FOGLIO | MAPPALE |
| S.A. | | |

ELEMENTI COSTITUENTI L'INSIEME

| | | | |
|---------------|-------------------------|--------------------|-----------------------|
| DENOMINAZIONE | Bagno Mama Rumba (Real) | DESTINAZIONE D'USO | STABILIMENTO BALNEARE |
|---------------|-------------------------|--------------------|-----------------------|

| | | | |
|--------------------|-------------|------------------|---------------------|
| CORPO A | | COD. EDI | 72005 |
| DESTINAZIONE/USO: | MATERIALE : | MURATURA | |
| BAR RISTORO | TIPO COSTR: | IN OPERA | |
| | COPERTURA: | DUE FALDE | |
| | INFISSI: | LEGNO, ALLUMINIO | |
| | FINITURE: | INTONACATO | |
| SUP. COPERTA: | 0 | H: | 4 |
| | | COLORE1: | AZZURRO 2 ARANCIONE |
| SUP. PORTIC.: | | H: | 3 |
| | | CONSERVAZIONE: | SUFFICIENTE |
| STRUTTURA PORTICO: | FISSA | MATERIALE: | METALLO |



| | | | |
|--------------------|-------------|------------------|---------------------|
| CORPO B | | COD. EDI | 72006 |
| DESTINAZIONE/USO: | MATERIALE : | CEMENTO ARMATO | |
| CABINA | TIPO COSTR: | PREFABBRICATA | |
| SERVIZIO IGIENICO | COPERTURA: | UNA FALDA | |
| | INFISSI: | LEGNO, ALLUMINIO | |
| | FINITURE: | INTONACATO | |
| SUP. COPERTA: | 0 | H: | 2,5 |
| | | COLORE1: | ARANCIONE 2 AZZURRO |
| SUP. PORTIC.: | | H: | |
| | | CONSERVAZIONE: | SUFFICIENTE |
| STRUTTURA PORTICO: | | MATERIALE: | |



| | | | |
|--------------------|-------------|-----------------|---------------------|
| CORPO C | | COD. EDI | 72370 |
| DESTINAZIONE/USO: | MATERIALE : | CEMENTO ARMATO | |
| CABINA | TIPO COSTR: | PREFABBRICATA | |
| SERVIZIO IGIENICO | COPERTURA: | UNA FALDA | |
| MAGAZZINO | INFISSI: | LEGNO | |
| | FINITURE: | INTONACATO | |
| SUP. COPERTA: | 0 | H: | 2,5 |
| | | COLORE1: | ARANCIONE 2 AZZURRO |
| SUP. PORTIC.: | | H: | |
| | | CONSERVAZIONE: | SUFFICIENTE |
| STRUTTURA PORTICO: | | MATERIALE: | |



| | | | |
|--------------------|-------------|-----------------|-------------|
| CORPO D | | COD. EDI | 72461 |
| DESTINAZIONE/USO: | MATERIALE : | METALLO | |
| PERGOLATO | TIPO COSTR: | PREFABBRICATA | |
| | COPERTURA: | UNA FALDA | |
| | INFISSI: | | |
| | FINITURE: | | |
| SUP. COPERTA: | 0 | H: | |
| | | COLORE1: | VERDE 2 |
| SUP. PORTIC.: | | H: | |
| | | CONSERVAZIONE: | SUFFICIENTE |
| STRUTTURA PORTICO: | | MATERIALE: | |





| | | | | | |
|--------------------|--|--|------------------|--------------------------------|---------------|
| DATA |  COMUNE DI RAVENNA AREA 6: PIANIFICAZIONE TERRITORIALE SERVIZIO PROGETTAZIONE URBANISTICA | | CODICE STRUTTURA | 04.031 | |
| 21/04/2004 | | | LOC | PORTO CORSINI | |
| RILEVATORI | CENSIMENTO STRUTTURE ARENILE | | | VIA | Via Diga Nord |
| GIUNCHI - MINGUZZI | | | | CIVICO | 10 |
| AGGIORNAMENTO | Pagina 2 | | | ZONA PIANO ARENILE 96: | A-B3 |
| | Pagina 3 | | | CATASTO TERRENI RAVENNA | |
| PAGINA 1 | | | SEZIONE | FOGLIO | MAPPALE |
| | | | S.A. | | |

ELEMENTI COSTITUENTI L'INSIEME

| | | | |
|---------------|------------|--------------------|-----------------------|
| DENOMINAZIONE | Bagno Mara | DESTINAZIONE D'USO | STABILIMENTO BALNEARE |
|---------------|------------|--------------------|-----------------------|

| | | | |
|--------------------|----------------|--------------|---------|
| VINCOLI AMBIENTALI | DINAMICA COSTA | RIPASCIMENTO | TRATTO: |
|--------------------|----------------|--------------|---------|

| | | | | |
|--|---|---|--|--|
| <input checked="" type="checkbox"/> PAESISTICO LR 31/2000 -L.R. 27/88 -L.R. 1497/39 -L.R. 1039/39 -L.R. 431/85 | <input type="checkbox"/> RNS <input type="checkbox"/> IDROGEOLOGICO <input checked="" type="checkbox"/> SIC <input type="checkbox"/> ZPS | CONNESSIONE RETI CICLABILE >300ML AUTOBUS <300ML PARCHEGGI <300ML AUTOSTRADA >10KM STATALE >1KM PROVINCIALE >1KM |  |  |
|--|---|---|--|--|

| | |
|-----------|--|
| NOTE ZONA | |
|-----------|--|

| | | |
|--------------------------------------|----------------|-------------------|
| PRESENZA DI FILTRI E DIMENSIONAMENTO | ACCESSIBILITA' | MATERIALE RECINZ. |
|--------------------------------------|----------------|-------------------|

| | | | | | |
|--------------------|-----|-----------|--------|-------------------|----------------|
| PINETA ALTEZZA | | LARGHEZZA | 829,36 | PINETA RECINZIONE | RETE METALLICA |
| DUNA ALTEZZA | | LARGHEZZA | 0 | AREA RETROSTANTE | STATO: |
| RECINZIONE ALTEZZA | 1,2 | LARGHEZZA | 0 | EDIFICATO | SUFFICIENTE |

| |
|-------------------------|
| ACCESSIBILITA' SPIAGGIA |
|-------------------------|

| | | | | |
|-----------|--------|----------------|-----------|---------------------|
| MODALITA' | NUMERO | PAVIMENTAZIONE | ACCESSI | CONCESSIONE |
| CARRABILE | 1 | STERRATO | TIPOLOGIA | NON ESCLUSIVO CONC. |
| PEDONALE | 0 | | PROPIETA' | DEM. FORESTALE |

| |
|------------------------|
| PROTEZIONE DELLA COSTA |
|------------------------|

| | | | |
|--|-----------|-----------|------|
| <input type="checkbox"/> DIFESE A MARE PARALLELE | | | |
| DIST. COSTA | INTERASSE | MATERIALE | TIPO |
| <input type="checkbox"/> DIFESE A MARE RADENTI | | | |
| LUNGHEZZA | MATERIALE | TIPO | |
| <input type="checkbox"/> DIFESE A PENNELLO | | | |
| LUNGHEZZA | INTERASSE | MATERIALE | TIPO |

| |
|--------------------|
| AREA DI PERTINENZA |
|--------------------|

| | | | | | | | | |
|----------------|-------------------|------------|----------------------------|-----------------|------------|----------|------------|-------|
| PROPIETA' | DEM.MARITTIMO | N° CONCES. | 102/03 | INIZIO | 01/01/1998 | SCADENZA | 31/12/2001 | |
| CONCESSIONARIO | Ragazzini Augusta | | P.I. | 5ZGST45H66H199H | | | | |
| GESTORE | Ragazzini Augusta | | | | | | | |
| SUPERFICIE MQ. | DIMENSI | | DISTANZA ALTRE CONCESSIONI | | | | | |
| 4960 | FRONTE | 40 | PROFONDITA' | 124 | NORD | 24,14 | SUD | 29,12 |

| | | | | | | |
|--------------------|---|-----------|-----|------------|---------|--|
| PROGETTO UNITARIO: | DELIBERA | 38923/436 | DEL | 30/07/2002 | COMMIT: | CSB COOP. STABILIMENTI CBR COOP BAGNINI |
| OGGETTO | RAZIONALIZZAZIONE ARENILE PORTO CORSINI | | | | | |

| | |
|---------------------------|-------------------------|
| TITOLI EDILIZI RILASCIATI | NOTE AREA DI PERTINENZA |
|---------------------------|-------------------------|

| | |
|--|--|
| PRATICA IN CORSO CON PG. 12621/04 AC. 1149/04 PER AMPLIAMENTO STABILIMENTO BALNEARE. | VICINANZA DEL TRAGHETTO PER MARINA. NUMERO CABINE: 18, NUMERO DOCCE APERTE: 4 NUMERO DOCCE CHIUSE: 2, NUMERO LETTINI: 360 NUMERO SDRAI: 10, NUMERO OMBRELLONI: 120 NUMERO WC: 6, NUMERO LAVAPIEDI: 1 ATTIVITA': ANIMAZIONE, RISTORANTE ESTIVO, BEACH VOLLEY, RACCHETTONI. PING_PONG CALCINO. |
|--|--|

| |
|--------------------|
| DATA |
| 21/04/2004 |
| RILEVATORI |
| GIUNCHI - MINGUZZI |
| AGGIORNAMENTO |
| |
| PAGINA 2 |



COMUNE DI RAVENNA

AREA 6: PIANIFICAZIONE TERRITORIALE
SERVIZIO PROGETTAZIONE URBANISTICA

CENSIMENTO STRUTTURE ARENILE

Pagina 1
Pagina 3

| | | |
|--------------------------------|---------------|---------|
| CODICE STRUTTURA | 04.031 | |
| LOC | PORTO CORSINI | |
| VIA | Via Diga Nord | |
| CIVICO | 10 PARTE | |
| CATASTO TERRENI RAVENNA | | |
| SEZIONE | FOGLIO | MAPPALE |
| S.A. | | |

ELEMENTI COSTITUENTI L'INSIEME




| | | | |
|---------------|------------|--------------------|-----------------------|
| DENOMINAZIONE | Bagno Mara | DESTINAZIONE D'USO | STABILIMENTO BALNEARE |
|---------------|------------|--------------------|-----------------------|

| SCHEMA STATO CONCESSIONATO | SCHEMA STATO RILEVATO |
|----------------------------|-----------------------|
| | |

AREA DI SUPPORTO ALLA BALNEAZIONE

| | | | | | | | | | | | | | | | |
|--|--------------------|---------------------|---------------|-------------------------|-----------------------|--|----------------|---|---|------------------------------|------------------------------|--|--|--|----------------------------------|
| <table border="1"> <tr><td>DESTINAZIONE D'USO</td></tr> <tr><td>PARCHEGGIO MQ: 2540</td></tr> <tr><td>VERDE MQ: 860</td></tr> <tr><td>ATTREZ. SPORT. MQ: 3800</td></tr> <tr><td>SUP TEMPORANEE: 60,43</td></tr> </table> | DESTINAZIONE D'USO | PARCHEGGIO MQ: 2540 | VERDE MQ: 860 | ATTREZ. SPORT. MQ: 3800 | SUP TEMPORANEE: 60,43 | <table border="1"> <tr><td>ACCESSIBILITA'</td></tr> <tr><td><input type="checkbox"/> PRESENZA DI BARRIERE ARCHITETTONICHE</td></tr> <tr><td><input type="checkbox"/> PRESENZA DI DUNA IN AREA CONCESSIONATA</td></tr> <tr><td>DIST. DUNA EDIF. \ SCHEDA: \</td></tr> <tr><td>RECINZIONE AREA: VEGETAZIONE</td></tr> </table> | ACCESSIBILITA' | <input type="checkbox"/> PRESENZA DI BARRIERE ARCHITETTONICHE | <input type="checkbox"/> PRESENZA DI DUNA IN AREA CONCESSIONATA | DIST. DUNA EDIF. \ SCHEDA: \ | RECINZIONE AREA: VEGETAZIONE | <table border="1"> <tr><td>FOTO AREA A SUPPORTO DELLA BALNEAZIONE</td></tr> <tr><td></td></tr> <tr><td>N. CABINE: 18 STATO: SUFFICIENTE</td></tr> </table> | FOTO AREA A SUPPORTO DELLA BALNEAZIONE |  | N. CABINE: 18 STATO: SUFFICIENTE |
| DESTINAZIONE D'USO | | | | | | | | | | | | | | | |
| PARCHEGGIO MQ: 2540 | | | | | | | | | | | | | | | |
| VERDE MQ: 860 | | | | | | | | | | | | | | | |
| ATTREZ. SPORT. MQ: 3800 | | | | | | | | | | | | | | | |
| SUP TEMPORANEE: 60,43 | | | | | | | | | | | | | | | |
| ACCESSIBILITA' | | | | | | | | | | | | | | | |
| <input type="checkbox"/> PRESENZA DI BARRIERE ARCHITETTONICHE | | | | | | | | | | | | | | | |
| <input type="checkbox"/> PRESENZA DI DUNA IN AREA CONCESSIONATA | | | | | | | | | | | | | | | |
| DIST. DUNA EDIF. \ SCHEDA: \ | | | | | | | | | | | | | | | |
| RECINZIONE AREA: VEGETAZIONE | | | | | | | | | | | | | | | |
| FOTO AREA A SUPPORTO DELLA BALNEAZIONE | | | | | | | | | | | | | | | |
|  | | | | | | | | | | | | | | | |
| N. CABINE: 18 STATO: SUFFICIENTE | | | | | | | | | | | | | | | |

AREA DESTINATA ALLA BALNEAZIONE

| | | | | | | | | | | | | | | | | | | | | | | | | | | | | | | | | | | | |
|---|-------------|-----------------------------|-----------------|-----------------|-------------------------------|--|--|--|-----------------|--|-----------------|--|-----------------------------|--|--|--|-----------------|--|-----------------|----------------|---------------|-----|-----------------------------|--|--------|-------------|------------|----------------|---|--|--|--|---|--------------------------------------|--|
| <table border="1"> <tr><td>ATTIVITA':</td><td>OMBREGGIO</td><td>CAMPO SPORTIVO</td><td>AREA RICREATIVA</td></tr> <tr><td colspan="4">SUPERFICI IMPERMEABILI</td></tr> <tr><td>PAVIMENTATA MQ:</td><td> </td><td>PAVIMENTAZIONE:</td><td> </td></tr> <tr><td colspan="4">SUPERFICI PERMEABILI</td></tr> <tr><td>PAVIMENTATA MQ:</td><td> </td><td>PAVIMENTAZIONE:</td><td>LASTRE CEMENTO</td></tr> <tr><td>N_OMBRELLONI:</td><td>120</td><td colspan="2">ATTERRAGGIO NATANTI:</td></tr> <tr><td>STATO:</td><td>SUFFICIENTE</td><td>LARGHEZZA:</td><td>0 LUNGHEZZA: 0</td></tr> <tr><td colspan="4">AMPISSIMA ZONA DESTINATA ALLA BALNEAZIONE PER L'AMPIO RIPASCIMENTO DOVUTO ALLE DIGHE FORANEE.</td></tr> </table> | ATTIVITA': | OMBREGGIO | CAMPO SPORTIVO | AREA RICREATIVA | SUPERFICI IMPERMEABILI | | | | PAVIMENTATA MQ: | | PAVIMENTAZIONE: | | SUPERFICI PERMEABILI | | | | PAVIMENTATA MQ: | | PAVIMENTAZIONE: | LASTRE CEMENTO | N_OMBRELLONI: | 120 | ATTERRAGGIO NATANTI: | | STATO: | SUFFICIENTE | LARGHEZZA: | 0 LUNGHEZZA: 0 | AMPISSIMA ZONA DESTINATA ALLA BALNEAZIONE PER L'AMPIO RIPASCIMENTO DOVUTO ALLE DIGHE FORANEE. | | | | <table border="1"> <tr><td>FOTO AREA DESTINATA ALLA BALNEAZIONE</td></tr> <tr><td></td></tr> </table> | FOTO AREA DESTINATA ALLA BALNEAZIONE |  |
| ATTIVITA': | OMBREGGIO | CAMPO SPORTIVO | AREA RICREATIVA | | | | | | | | | | | | | | | | | | | | | | | | | | | | | | | | |
| SUPERFICI IMPERMEABILI | | | | | | | | | | | | | | | | | | | | | | | | | | | | | | | | | | | |
| PAVIMENTATA MQ: | | PAVIMENTAZIONE: | | | | | | | | | | | | | | | | | | | | | | | | | | | | | | | | | |
| SUPERFICI PERMEABILI | | | | | | | | | | | | | | | | | | | | | | | | | | | | | | | | | | | |
| PAVIMENTATA MQ: | | PAVIMENTAZIONE: | LASTRE CEMENTO | | | | | | | | | | | | | | | | | | | | | | | | | | | | | | | | |
| N_OMBRELLONI: | 120 | ATTERRAGGIO NATANTI: | | | | | | | | | | | | | | | | | | | | | | | | | | | | | | | | | |
| STATO: | SUFFICIENTE | LARGHEZZA: | 0 LUNGHEZZA: 0 | | | | | | | | | | | | | | | | | | | | | | | | | | | | | | | | |
| AMPISSIMA ZONA DESTINATA ALLA BALNEAZIONE PER L'AMPIO RIPASCIMENTO DOVUTO ALLE DIGHE FORANEE. | | | | | | | | | | | | | | | | | | | | | | | | | | | | | | | | | | | |
| FOTO AREA DESTINATA ALLA BALNEAZIONE | | | | | | | | | | | | | | | | | | | | | | | | | | | | | | | | | | | |
|  | | | | | | | | | | | | | | | | | | | | | | | | | | | | | | | | | | | |

| DATI PIANO ARENILE 1996 | | ESISTENTE DA PROGETTO UNITARIO: | | DATI ULTIMA CONCESSIONE EDILIZIA: | | INTERVENTO CON PROGETTO UNITARIO: | |
|-------------------------|-----|---------------------------------|--------|-----------------------------------|--------|-----------------------------------|--|
| ESISTENTE: | 390 | STRUTTURE FISSE: | 291,62 | STRUTTURE FISSE: | 291,62 | | |
| INTERVENTO DIRETTO: | 320 | PAVIMENTAZIONI FISSE: | 163,33 | PAVIMENTAZIONI FISSE: | 163,33 | | |
| PROGETTO UNITARIO: | 350 | TOT. SUP. COPERTA: | 454,95 | TOT. SUP. COPERTA: | 454,95 | | |

| |
|--------------------|
| DATA |
| 21/04/2004 |
| RILEVATORI |
| GIUNCHI - MINGUZZI |
| AGGIORNAMENTO |
| |
| PAGINA 3 |

| | |
|------------------|---------------|
| CODICE STRUTTURA | 04.031 |
| LOC | PORTO CORSINI |
| VIA | Via Diga Nord |
| CIVICO | 10 PARTE |

| | | |
|--------------------------------|--------|---------|
| CATASTO TERRENI RAVENNA | | |
| SEZIONE | FOGLIO | MAPPALE |
| S.A. | | |

ELEMENTI COSTITUENTI L'INSIEME

| | | | |
|---------------|------------|--------------------|-----------------------|
| DENOMINAZIONE | Bagno Mara | DESTINAZIONE D'USO | STABILIMENTO BALNEARE |
|---------------|------------|--------------------|-----------------------|

| | | | |
|--------------------|-------------|--------------|----------------|
| CORPO A | | COD. EDI | 72003 |
| DESTINAZIONE/USO: | MATERIALE: | MURATURA | |
| BAR RISTORO | TIPO COSTR: | IN OPERA | |
| | COPERTURA: | DUE FALDE | |
| | INFISSI: | ALLUM.METAL. | |
| | FINITURE: | INTONACATO | |
| SUP. COPERTA: | 232,13 | H: | 3,6 |
| | | | |
| | | | |
| | | | |
| SUP. PORTIC.: | 113,51 | H: | 3,6 |
| | | | |
| | | | |
| | | | |
| STRUTTURA PORTICO: | FISSA | MATERIALE: | CEMENTO ARMATO |



| | | | |
|--------------------|-------------|----------------|-------|
| CORPO B | | COD. EDI | 72002 |
| DESTINAZIONE/USO: | MATERIALE: | CEMENTO ARMATO | |
| CABINA | TIPO COSTR: | PREFABBRICATA | |
| SERVIZIO IGIENICO | COPERTURA: | DUE FALDE | |
| | INFISSI: | ALLUMINIO | |
| | FINITURE: | INTONACATO | |
| SUP. COPERTA: | 47,01 | H: | 2,3 |
| | | | |
| | | | |
| | | | |
| SUP. PORTIC.: | | H: | |
| | | | |
| | | | |
| | | | |
| STRUTTURA PORTICO: | | MATERIALE: | |




| | | | |
|--------------------|-------------|----------------|-------|
| CORPO C | | COD. EDI | 72558 |
| DESTINAZIONE/USO: | MATERIALE: | METALLO | |
| PRONT.SOCCORSO | TIPO COSTR: | PREFABBRICATA | |
| | COPERTURA: | PIANA | |
| | INFISSI: | ALLUMINIO | |
| | FINITURE: | FACCIA A VISTA | |
| SUP. COPERTA: | 9,28 | H: | 2,08 |
| | | | |
| | | | |
| | | | |
| SUP. PORTIC.: | | H: | |
| | | | |
| | | | |
| | | | |
| STRUTTURA PORTICO: | | MATERIALE: | |



| | | | |
|--------------------|-------------|----------------|-------|
| CORPO D | | COD. EDI | 72001 |
| DESTINAZIONE/USO: | MATERIALE: | CEMENTO ARMATO | |
| SERVIZIO IGIENICO | TIPO COSTR: | PREFABBRICATA | |
| | COPERTURA: | PIANA | |
| | INFISSI: | LEGNO | |
| | FINITURE: | INTONACATO | |
| SUP. COPERTA: | 3,2 | H: | 2,7 |
| | | | |
| | | | |
| | | | |
| SUP. PORTIC.: | | H: | |
| | | | |
| | | | |
| | | | |
| STRUTTURA PORTICO: | | MATERIALE: | |



| | | | | | |
|--------------------|--|--|------------------|--------------------------------|---------|
| DATA |  COMUNE DI RAVENNA AREA 6: PIANIFICAZIONE TERRITORIALE SERVIZIO PROGETTAZIONE URBANISTICA | | CODICE STRUTTURA | 04.032 | |
| 14/04/2004 | | | LOC | MARINA ROMEA | |
| RILEVATORI | CENSIMENTO STRUTTURE ARENILE | | | VIA | |
| GIUNCHI - MINGUZZI | | | | CIVICO | 0 |
| AGGIORNAMENTO | Pagina 2 | | | ZONA PIANO ARENILE 96: | |
| | Pagina 3 | | | CATASTO TERRENI RAVENNA | |
| PAGINA 1 | | | SEZIONE | FOGLIO | MAPPALE |
| | | | S.A. | | |


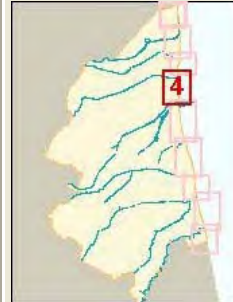
ELEMENTI COSTITUENTI L'INSIEME

| | | | |
|---------------|-----|--------------------|---------|
| DENOMINAZIONE | 114 | DESTINAZIONE D'USO | CAPANNO |
|---------------|-----|--------------------|---------|

| | | | |
|---------------------------|-----------------------|-----------------|----------------|
| VINCOLI AMBIENTALI | DINAMICA COSTA | EROSIONE | TRATTO: |
|---------------------------|-----------------------|-----------------|----------------|

| | |
|---|---|
| <input checked="" type="checkbox"/> PAESISTICO LR 31/2000 | <input type="checkbox"/> RNS |
| -L.R. 27/88 | <input checked="" type="checkbox"/> IDROGEOLOGICO |
| -L.R. 1497/39 | <input checked="" type="checkbox"/> SIC |
| -L.R. 1039/39 | <input type="checkbox"/> ZPS |
| -L.R. 431/85 | |

| | |
|-------------------------|--------|
| CONNESSIONE RETI | |
| CICLABILE | <300ML |
| AUTOBUS | <300ML |
| PARCHEGGI | <300ML |
| AUTOSTRADA | >10KM |
| STATALE | >1KM |
| PROVINCIALE | >1KM |



NOTE ZONA

PRESENZA DI FILTRI E DIMENSIONAMENTO

| | | | | |
|------------|---------|-----|-----------|--------|
| PINETA | ALTEZZA | 0 | LARGHEZZA | 262,43 |
| DUNA | ALTEZZA | 0 | LARGHEZZA | 14,76 |
| RECINZIONE | ALTEZZA | 1,2 | LARGHEZZA | 0 |

| | |
|-------------------------|----------------|
| ACCESSIBILITA' | |
| PINETA DUNA RECINZ. | RETE METALLICA |
| AREA RETROSTANTE | STATO: |
| EDIFICATO | SUFFICIENTE |

| | |
|--------------------------|--|
| MATERIALE RECINZ. | |
| RETE METALLICA | |
| STATO: | |
| SUFFICIENTE | |

ACCESSIBILITA' SPIAGGIA

| | | | | |
|------------------|---------------|-----------------------|----------------|--------------------|
| MODALITA' | NUMERO | PAVIMENTAZIONE | ACCESSI | CONCESSIONE |
| CARRABILE | 1 | ASFALTATO | TIPOLOGIA | NON ESCLUSIVO |
| PEDONALE | 0 | | PROPIETA' | DEM. FORESTALE |

PROTEZIONE DELLA COSTA

| | | | |
|--|-----------|-----------|------|
| <input type="checkbox"/> DIFESE A MARE PARALLELE | | | |
| DIST. COSTA | INTERASSE | MATERIALE | TIPO |
| <input type="checkbox"/> DIFESE A MARE RADENTI | | | |
| LUNGHEZZA | 0 | MATERIALE | 0 |
| <input type="checkbox"/> DIFESE A PENNELLO | | | |
| LUNGHEZZA | INTERASSE | MATERIALE | TIPO |

AREA DI PERTINENZA

| | | | | |
|-----------------------|----------------|-----------------------------------|--------|----------|
| PROPIETA' | DEM.MARITTIMO | N° CONCES. | INIZIO | SCADENZA |
| CONCESSIONARIO | | | | P.I. |
| GESTORE | | | | |
| SUPERFICIE MQ. | DIMENSI | DISTANZA ALTRE CONCESSIONI | | |
| | FRONTE | PROFONDITA' | NORD | SUD |

| | | | | | | |
|---------------------------|--|-----------|-----|------------|---------|--|
| PROGETTO UNITARIO: | DELIBERA | 20093/277 | DEL | 10/04/2001 | COMMIT: | CSB COOP. STABILIMENTI CBR COOP BAGNINI |
| OGGETTO | RAZIONALIZZAZIONE ARENILE MARINA ROMEA | | | | | |

TITOLI EDILIZI RILASCIATI

NOTE AREA DI PERTINENZA

| | |
|--|--|
| | |
|--|--|

| |
|--------------------|
| DATA |
| 14/04/2004 |
| RILEVATORI |
| GIUNCHI - MINGUZZI |
| AGGIORNAMENTO |
| |
| PAGINA 2 |

| | |
|------------------|--------------|
| CODICE STRUTTURA | 04.032 |
| LOC | MARINA ROMEA |
| VIA | |
| CIVICO | 0 PARTE |

CENSIMENTO STRUTTURE ARENILE

| | | |
|--------------------------------|--------|---------|
| CATASTO TERRENI RAVENNA | | |
| SEZIONE | FOGLIO | MAPPALE |
| S.A. | | |

ELEMENTI COSTITUENTI L'INSIEME

| | | | |
|---------------|-----|--------------------|---------|
| DENOMINAZIONE | 114 | DESTINAZIONE D'USO | CAPANNO |
|---------------|-----|--------------------|---------|

SCHEMA STATO CONCESSIONATO

SCHEMA STATO RILEVATO

AREA DI SUPPORTO ALLA BALNEAZIONE

| | |
|----------------------|---|
| DESTINAZIONE D'USO | ACCESSIBILITA' |
| PARCHEGGIO MQ: 0 | <input type="checkbox"/> PRESENZA DI BARRIERE ARCHITETTONICHE |
| VERDE MQ: 0 | <input type="checkbox"/> PRESENZA DI DUNA IN AREA CONCESSIONATA |
| ATTREZ. SPORT. MQ: 0 | DIST. DUNA EDIF. SCHEDA: |
| SUP TEMPORANEE: 0,00 | RECINZIONE AREA: |

FOTO AREA A SUPPORTO DELLA BALNEAZIONE



N. CABINE: 0 STATO: SUFFICIENTE

SUPERFICI IMPERMEABILI

PAVIMENTATA MQ: 0 PAVIMENTAZIONE:

SUPERFICI PERMEABILI

PAVIMENTATA MQ: 0 PAVIMENTAZIONE:

AREA DESTINATA ALLA BALNEAZIONE

ATTIVITA':

SUPERFICI IMPERMEABILI

PAVIMENTATA MQ: 0 PAVIMENTAZIONE:

SUPERFICI PERMEABILI

PAVIMENTATA MQ: 0 PAVIMENTAZIONE:

N_OMBRELLONI: 0 ATTERRAGGIO NATANTI:

STATO: SUFFICIENTE LARGHEZZA: 0 LUNGHEZZA: 0

FOTO AREA DESTINATA ALLA BALNEAZIONE



| | | | |
|--------------------------------|--|--|--|
| DATI PIANO ARENILE 1996 | ESISTENTE DA PROGETTO UNITARIO: | DATI ULTIMA CONCESSIONE EDILIZIA: | INTERVENTO CON PROGETTO UNITARIO: |
| ESISTENTE: | STRUTTURE FISSE: | STRUTTURE FISSE: | |
| INTERVENTO DIRETTO: | PAVIMENTAZIONI FISSE: | PAVIMENTAZIONI FISSE: | |
| PROGETTO UNITARIO: | TOT. SUP. COPERTA: | TOT. SUP. COPERTA: | 9,43 |

| |
|--------------------|
| DATA |
| 14/04/2004 |
| RILEVATORI |
| GIUNCHI - MINGUZZI |
| AGGIORNAMENTO |
| |
| PAGINA 3 |

| | | |
|--------------------------------|--------------|---------|
| CODICE STRUTTURA | 04.032 | |
| LOC | MARINA ROMEA | |
| VIA | | |
| CIVICO | 0 PARTE | |
| CATASTO TERRENI RAVENNA | | |
| SEZIONE | FOGLIO | MAPPALE |
| S.A. | | |

ELEMENTI COSTITUENTI L'INSIEME

| | | | |
|---------------|-----|--------------------|---------|
| DENOMINAZIONE | 114 | DESTINAZIONE D'USO | CAPANNO |
|---------------|-----|--------------------|---------|

| | | | |
|--------------------|-------------|------------------|------------------|
| CORPO A | COD. EDI | 72525 | |
| DESTINAZIONE/USO: | MATERIALE : | LEGNO | |
| CAPANNO | TIPO COSTR: | PREFABBRICATA | |
| | COPERTURA: | DUE FALDE | |
| | INFISSI: | LEGNO | |
| | FINITURE: | FACCIA A VISTA | |
| SUP. COPERTA: | 9,44 H: | 2,5 COLORE1: | AZZURRO 2 BIANCO |
| SUP. PORTIC.: | 0 H: | 0 CONSERVAZIONE: | SUFFICIENTE |
| STRUTTURA PORTICO: | | MATERIALE: | |



| | | | |
|--------------------|-------------|------------------|---|
| CORPO B | COD. EDI | | |
| DESTINAZIONE/USO: | MATERIALE : | | |
| | TIPO COSTR: | | |
| | COPERTURA: | | |
| | INFISSI: | | |
| | FINITURE: | | |
| SUP. COPERTA: | 0 H: | 0 COLORE1: | 2 |
| SUP. PORTIC.: | 0 H: | 0 CONSERVAZIONE: | |
| STRUTTURA PORTICO: | | MATERIALE: | |




| | | | |
|--------------------|-------------|------------------|---|
| CORPO C | COD. EDI | | |
| DESTINAZIONE/USO: | MATERIALE : | | |
| | TIPO COSTR: | | |
| | COPERTURA: | | |
| | INFISSI: | | |
| | FINITURE: | | |
| SUP. COPERTA: | 0 H: | 0 COLORE1: | 2 |
| SUP. PORTIC.: | 0 H: | 0 CONSERVAZIONE: | |
| STRUTTURA PORTICO: | | MATERIALE: | |



| | | | |
|--------------------|-------------|------------------|---|
| CORPO D | COD. EDI | | |
| DESTINAZIONE/USO: | MATERIALE : | | |
| | TIPO COSTR: | | |
| | COPERTURA: | | |
| | INFISSI: | | |
| | FINITURE: | | |
| SUP. COPERTA: | 0 H: | 0 COLORE1: | 2 |
| SUP. PORTIC.: | 0 H: | 0 CONSERVAZIONE: | |
| STRUTTURA PORTICO: | | MATERIALE: | |



| | | | | | | | | |
|-------------------|----------|------|----------------|---|--------------|---|-------------------|------|
| SUPERFICI TOTALI: | COPERTA: | 9,43 | PAVIM. IMPERM: | 0 | PAVIM. PERM: | 0 | STRUT TEMPORANEE: | 0,00 |
|-------------------|----------|------|----------------|---|--------------|---|-------------------|------|

| | | | | | |
|--------------------|--|--|------------------|-------------------------|---------|
| DATA |  COMUNE DI RAVENNA AREA 6: PIANIFICAZIONE TERRITORIALE SERVIZIO PROGETTAZIONE URBANISTICA | | CODICE STRUTTURA | 04.033 | |
| 14/04/2004 | | | LOC | MARINA ROMEA | |
| RILEVATORI | CENSIMENTO STRUTTURE ARENILE | | | VIA | |
| GIUNCHI - MINGUZZI | | | | CIVICO | 0 |
| AGGIORNAMENTO | Pagina 2 | | | Pagina 3 | |
| PAGINA 1 | ZONA PIANO ARENILE 96: | | | CATASTO TERRENI RAVENNA | |
| | SEZIONE | | | FOGLIO | MAPPALE |
| | S.A. | | | | |

ELEMENTI COSTITUENTI L'INSIEME

| | | | |
|---------------|-----|--------------------|---------|
| DENOMINAZIONE | 101 | DESTINAZIONE D'USO | CAPANNO |
|---------------|-----|--------------------|---------|

| | | | |
|--------------------|----------------|----------|---------|
| VINCOLI AMBIENTALI | DINAMICA COSTA | EROSIONE | TRATTO: |
|--------------------|----------------|----------|---------|

PAESISTICO LR 31/2000

-L.R. 27/88

-L.R. 1497/39

-L.R. 1039/39

-L.R. 431/85

RNS

IDROGEOLOGICO

SIC

ZPS

CONNESSIONE RETI

CICLABILE >300ML


AUTOBUS >300ML

PARCHEGGI >300ML

AUTOSTRADA >10KM

STATALE >1KM

PROVINCIALE >1KM



NOTE ZONA

PRESENZA DI FILTRI E DIMENSIONAMENTO

| | | | | |
|------------|---------|-----|-----------|--------|
| PINETA | ALTEZZA | 0 | LARGHEZZA | 100,76 |
| DUNA | ALTEZZA | 0 | LARGHEZZA | 18,7 |
| RECINZIONE | ALTEZZA | 1,2 | LARGHEZZA | 0 |

ACCESSIBILITA'

PINETA DUNA RECINZ.

AREA RETROSTANTE

EDIFICATO

MATERIALE RECINZ.

RETE METALLICA

STATO:

SUFFICIENTE

ACCESSIBILITA' SPIAGGIA

| MODALITA' | NUMERO | PAVIMENTAZIONE | ACCESSI | CONCESSIONE |
|-----------|--------|----------------|--------------------------|-------------|
| CARRABILE | 1 | ASFALTATO | TIPOLOGIA NON ESCLUSIVO | CONC. |
| PEDONALE | 0 | | PROPIETA' DEM. FORESTALE | |

PROTEZIONE DELLA COSTA

DIFESE A MARE PARALLELE

DIST. COSTA INTERASSE MATERIALE TIPO

DIFESE A MARE RADENTI

LUNGHEZZA 0 MATERIALE 0 TIPO 0

DIFESE A PENNELLO

LUNGHEZZA INTERASSE MATERIALE TIPO

AREA DI PERTINENZA

PROPIETA' DEM.MARITTIMO N° CONCES. INIZIO SCADENZA

CONCESSIONARIO P.I.

GESTORE

SUPERFICIE MQ. DIMENSI DISTANZA ALTRE CONCESSIONI

FRONTE PROFONDITA' NORD SUD

PROGETTO UNITARIO: DELIBERA 20093/277 DEL 10/04/2001 COMMIT: CSB COOP. STABILIMENTI CBR COOP BAGNINI

OGGETTO RAZIONALIZZAZIONE ARENILE MARINA ROMEA

TITOLI EDILIZI RILASCIATI

NOTE AREA DI PERTINENZA

| |
|--------------------|
| DATA |
| 14/04/2004 |
| RILEVATORI |
| GIUNCHI - MINGUZZI |
| AGGIORNAMENTO |
| |
| PAGINA 2 |

| | | | |
|------------------|--------------|-------|--|
| CODICE STRUTTURA | 04.033 | | |
| LOC | MARINA ROMEA | | |
| VIA | | | |
| CIVICO | 0 | PARTE | |

CENSIMENTO STRUTTURE ARENILE

| | | |
|--------------------------------|--------|---------|
| CATASTO TERRENI RAVENNA | | |
| SEZIONE | FOGLIO | MAPPALE |
| S.A. | | |

ELEMENTI COSTITUENTI L'INSIEME

| | | | |
|---------------|-----|--------------------|---------|
| DENOMINAZIONE | 101 | DESTINAZIONE D'USO | CAPANNO |
|---------------|-----|--------------------|---------|

SCHEMA STATO CONCESSIONATO

SCHEMA STATO RILEVATO

AREA DI SUPPORTO ALLA BALNEAZIONE

| | |
|----------------------|---|
| DESTINAZIONE D'USO | ACCESSIBILITA' |
| PARCHEGGIO MQ: 0 | <input type="checkbox"/> PRESENZA DI BARRIERE ARCHITETTONICHE |
| VERDE MQ: 0 | <input type="checkbox"/> PRESENZA DI DUNA IN AREA CONCESSIONATA |
| ATTREZ. SPORT. MQ: 0 | DIST. DUNA EDIF. SCHEDA: |
| SUP TEMPORANEE: 0,00 | RECINZIONE AREA: |

FOTO AREA A SUPPORTO DELLA BALNEAZIONE



| | |
|--------------|--------------------|
| N. CABINE: 0 | STATO: SUFFICIENTE |
|--------------|--------------------|

SUPERFICI IMPERMEABILI

| | |
|-------------------|-----------------|
| PAVIMENTATA MQ: 0 | PAVIMENTAZIONE: |
|-------------------|-----------------|

SUPERFICI PERMEABILI

| | |
|-------------------|-----------------|
| PAVIMENTATA MQ: 0 | PAVIMENTAZIONE: |
|-------------------|-----------------|

AREA DESTINATA ALLA BALNEAZIONE

ATTIVITA':

SUPERFICI IMPERMEABILI

| | |
|-------------------|-----------------|
| PAVIMENTATA MQ: 0 | PAVIMENTAZIONE: |
|-------------------|-----------------|

SUPERFICI PERMEABILI

| | |
|-------------------|-----------------|
| PAVIMENTATA MQ: 0 | PAVIMENTAZIONE: |
|-------------------|-----------------|

N_OMBRELLONI: 0

STATO: SUFFICIENTE

ATTERRAGGIO NATANTI:
LARGHEZZA: 0 LUNGHEZZA: 0

FOTO AREA DESTINATA ALLA BALNEAZIONE



| | | | |
|--------------------------------|--|--|--|
| DATI PIANO ARENILE 1996 | ESISTENTE DA PROGETTO UNITARIO: | DATI ULTIMA CONCESSIONE EDILIZIA: | INTERVENTO CON PROGETTO UNITARIO: |
| ESISTENTE: | STRUTTURE FISSE: | STRUTTURE FISSE: | |
| INTERVENTO DIRETTO: | PAVIMENTAZIONI FISSE: | PAVIMENTAZIONI FISSE: | |
| PROGETTO UNITARIO: | TOT. SUP. COPERTA: | TOT. SUP. COPERTA: | 11,04 |

| |
|--------------------|
| DATA |
| 14/04/2004 |
| RILEVATORI |
| GIUNCHI - MINGUZZI |
| AGGIORNAMENTO |
| |
| PAGINA 3 |

| | | |
|--------------------------------|--------------|---------|
| CODICE STRUTTURA | 04.033 | |
| LOC | MARINA ROMEA | |
| VIA | | |
| CIVICO | 0 PARTE | |
| CATASTO TERRENI RAVENNA | | |
| SEZIONE | FOGLIO | MAPPALE |
| S.A. | | |

ELEMENTI COSTITUENTI L'INSIEME

| | | | |
|---------------|-----|--------------------|---------|
| DENOMINAZIONE | 101 | DESTINAZIONE D'USO | CAPANNO |
|---------------|-----|--------------------|---------|

| | | | |
|--------------------|-------------|----------------|-------------|
| CORPO A | | COD. EDI | 72320 |
| DESTINAZIONE/USO: | MATERIALE : | CEMENTO ARMATO | |
| CAPANNO | TIPO COSTR: | PREFABBRICATA | |
| | COPERTURA: | DUE FALDE | |
| | INFISSI: | LEGNO, METALLO | |
| | FINITURE: | INTONACATO | |
| SUP. COPERTA: | 10,89 | H: | 2,3 |
| | | COLORE1: | BIANCO 2 |
| SUP. PORTIC.: | 0 | H: | 0 |
| | | CONSERVAZIONE: | SUFFICIENTE |
| STRUTTURA PORTICO: | | MATERIALE: | |



| | | | |
|--------------------|-------------|----------------|---|
| CORPO B | | COD. EDI | |
| DESTINAZIONE/USO: | MATERIALE : | | |
| | TIPO COSTR: | | |
| | COPERTURA: | | |
| | INFISSI: | | |
| | FINITURE: | | |
| SUP. COPERTA: | 0 | H: | 0 |
| | | COLORE1: | 2 |
| SUP. PORTIC.: | 0 | H: | 0 |
| | | CONSERVAZIONE: | |
| STRUTTURA PORTICO: | | MATERIALE: | |




| | | | |
|--------------------|-------------|----------------|---|
| CORPO C | | COD. EDI | |
| DESTINAZIONE/USO: | MATERIALE : | | |
| | TIPO COSTR: | | |
| | COPERTURA: | | |
| | INFISSI: | | |
| | FINITURE: | | |
| SUP. COPERTA: | 0 | H: | 0 |
| | | COLORE1: | 2 |
| SUP. PORTIC.: | 0 | H: | 0 |
| | | CONSERVAZIONE: | |
| STRUTTURA PORTICO: | | MATERIALE: | |



| | | | |
|--------------------|-------------|----------------|---|
| CORPO D | | COD. EDI | |
| DESTINAZIONE/USO: | MATERIALE : | | |
| | TIPO COSTR: | | |
| | COPERTURA: | | |
| | INFISSI: | | |
| | FINITURE: | | |
| SUP. COPERTA: | 0 | H: | 0 |
| | | COLORE1: | 2 |
| SUP. PORTIC.: | 0 | H: | 0 |
| | | CONSERVAZIONE: | |
| STRUTTURA PORTICO: | | MATERIALE: | |



| | | | | | |
|--------------------|--|--|--------------------------------|--------------|---------|
| DATA |  COMUNE DI RAVENNA AREA 6: PIANIFICAZIONE TERRITORIALE SERVIZIO PROGETTAZIONE URBANISTICA | | CODICE STRUTTURA | 04.034 | |
| 19/04/2004 | | | LOC | MARINA ROMEA | |
| RILEVATORI | CENSIMENTO STRUTTURE ARENILE | | VIA | | |
| GIUNCHI - MINGUZZI | | | CIVICO | 0 PARTE | |
| AGGIORNAMENTO | Pagina 2 | | ZONA PIANO ARENILE 96: | | |
| | Pagina 3 | | CATASTO TERRENI RAVENNA | | |
| PAGINA 1 | | | SEZIONE | FOGLIO | MAPPALE |
| | | | S.A. | | |

ELEMENTI COSTITUENTI L'INSIEME

| | | | |
|---------------|-----|--------------------|---------|
| DENOMINAZIONE | 115 | DESTINAZIONE D'USO | CAPANNO |
|---------------|-----|--------------------|---------|

| | | | |
|---------------------------|-----------------------|----------|---------|
| VINCOLI AMBIENTALI | DINAMICA COSTA | EROSIONE | TRATTO: |
|---------------------------|-----------------------|----------|---------|

PAESISTICO LR 31/2000

-L.R. 27/88

-L.R. 1497/39

-L.R. 1039/39

-L.R. 431/85

RNS

IDROGEOLOGICO

SIC

ZPS

CONNESSIONE RETI

CICLABILE >300ML


AUTOBUS >300ML

PARCHEGGI >300ML

AUTOSTRADA >10KM

STATALE >1KM

PROVINCIALE >1KM



NOTE ZONA

PRESENZA DI FILTRI E DIMENSIONAMENTO

| | | | | |
|------------|---------|-----|-----------|--------|
| PINETA | ALTEZZA | 0 | LARGHEZZA | 100,76 |
| DUNA | ALTEZZA | 0 | LARGHEZZA | 18,7 |
| RECINZIONE | ALTEZZA | 1,2 | LARGHEZZA | 0 |

ACCESSIBILITA'

PINETA DUNA RECINZ.

AREA RETROSTANTE

EDIFICATO

MATERIALE RECINZ.

RETE METALLICA

STATO:

SUFFICIENTE

ACCESSIBILITA' SPIAGGIA

| MODALITA' | NUMERO | PAVIMENTAZIONE | ACCESSI | CONCESSIONE |
|-----------|--------|----------------|--------------------------|-------------|
| CARRABILE | 1 | ASFALTATO | TIPOLOGIA NON ESCLUSIVO | CONC. |
| PEDONALE | 0 | | PROPIETA' DEM. FORESTALE | |

PROTEZIONE DELLA COSTA

DIFESE A MARE PARALLELE

DIST. COSTA INTERASSE MATERIALE TIPO

DIFESE A MARE RADENTI

LUNGHEZZA 0 MATERIALE 0 TIPO 0

DIFESE A PENNELLO

LUNGHEZZA INTERASSE MATERIALE TIPO

AREA DI PERTINENZA

PROPIETA' DEM.MARITTIMO N° CONCES. INIZIO SCADENZA

CONCESSIONARIO P.I.

GESTORE

SUPERFICIE MQ. DIMENSI DISTANZA ALTRE CONCESSIONI

FRONTE PROFONDITA' NORD SUD

PROGETTO UNITARIO: DELIBERA 20093/277 DEL 10/04/2001 COMMIT: CSB COOP. STABILIMENTI CBR COOP BAGNINI

OGGETTO RAZIONALIZZAZIONE ARENILE MARINA ROMEA

TITOLI EDILIZI RILASCIATI

NOTE AREA DI PERTINENZA

| |
|--------------------|
| DATA |
| 19/04/2004 |
| RILEVATORI |
| GIUNCHI - MINGUZZI |
| AGGIORNAMENTO |
| |
| PAGINA 2 |

| | | | |
|------------------|--------------|-------|--|
| CODICE STRUTTURA | 04.034 | | |
| LOC | MARINA ROMEA | | |
| VIA | | | |
| CIVICO | 0 | PARTE | |

CENSIMENTO STRUTTURE ARENILE

| | | |
|--------------------------------|--------|---------|
| CATASTO TERRENI RAVENNA | | |
| SEZIONE | FOGLIO | MAPPALE |
| S.A. | | |

ELEMENTI COSTITUENTI L'INSIEME

| | | | |
|---------------|-----|--------------------|---------|
| DENOMINAZIONE | 115 | DESTINAZIONE D'USO | CAPANNO |
|---------------|-----|--------------------|---------|

SCHEMA STATO CONCESSIONATO

SCHEMA STATO RILEVATO

AREA DI SUPPORTO ALLA BALNEAZIONE

| | |
|----------------------|---|
| DESTINAZIONE D'USO | ACCESSIBILITA' |
| PARCHEGGIO MQ: 0 | <input type="checkbox"/> PRESENZA DI BARRIERE ARCHITETTONICHE |
| VERDE MQ: 0 | <input type="checkbox"/> PRESENZA DI DUNA IN AREA CONCESSIONATA |
| ATTREZ. SPORT. MQ: 0 | DIST. DUNAEDIF. SCHEDA: |
| SUP TEMPORANEE: 0,00 | RECINZIONE AREA: |

FOTO AREA A SUPPORTO DELLA BALNEAZIONE



| | |
|--------------|--------------------|
| N. CABINE: 0 | STATO: SUFFICIENTE |
|--------------|--------------------|

SUPERFICI IMPERMEABILI

| | |
|-------------------|-----------------|
| PAVIMENTATA MQ: 0 | PAVIMENTAZIONE: |
|-------------------|-----------------|

SUPERFICI PERMEABILI

| | |
|-------------------|-----------------|
| PAVIMENTATA MQ: 0 | PAVIMENTAZIONE: |
|-------------------|-----------------|

AREA DESTINATA ALLA BALNEAZIONE

ATTIVITA':

SUPERFICI IMPERMEABILI

| | |
|-------------------|-----------------|
| PAVIMENTATA MQ: 0 | PAVIMENTAZIONE: |
|-------------------|-----------------|

SUPERFICI PERMEABILI

| | |
|-------------------|-----------------|
| PAVIMENTATA MQ: 0 | PAVIMENTAZIONE: |
|-------------------|-----------------|

N_OMBRELLONI: 0

STATO: SUFFICIENTE

ATTERRAGGIO NATANTI:
 LARGHEZZA: 0 LUNGHEZZA: 0

FOTO AREA DESTINATA ALLA BALNEAZIONE



| | | | |
|--------------------------------|--|--|--|
| DATI PIANO ARENILE 1996 | ESISTENTE DA PROGETTO UNITARIO: | DATI ULTIMA CONCESSIONE EDILIZIA: | INTERVENTO CON PROGETTO UNITARIO: |
| ESISTENTE: | STRUTTURE FISSE: | STRUTTURE FISSE: | |
| INTERVENTO DIRETTO: | PAVIMENTAZIONI FISSE: | PAVIMENTAZIONI FISSE: | |
| PROGETTO UNITARIO: | TOT. SUP. COPERTA: | TOT. SUP. COPERTA: | 11,02 |

| |
|--------------------|
| DATA |
| 19/04/2004 |
| RILEVATORI |
| GIUNCHI - MINGUZZI |
| AGGIORNAMENTO |
| |
| PAGINA 3 |

| | | |
|--------------------------------|--------------|---------|
| CODICE STRUTTURA | 04.034 | |
| LOC | MARINA ROMEA | |
| VIA | | |
| CIVICO | 0 PARTE | |
| CATASTO TERRENI RAVENNA | | |
| SEZIONE | FOGLIO | MAPPALE |
| S.A. | | |

ELEMENTI COSTITUENTI L'INSIEME

| | | | |
|---------------|-----|--------------------|---------|
| DENOMINAZIONE | 115 | DESTINAZIONE D'USO | CAPANNO |
|---------------|-----|--------------------|---------|

| | | | | | | |
|--------------------|-------------|----------------|---|----------------|-------------|---|
| CORPO A | COD. EDI | 72321 | | | | |
| DESTINAZIONE/USO: | MATERIALE : | CEMENTO ARMATO | COPERTURA IN ETERNIT. GETTATA IMPERMEABILE ANTISTANTE. PARETE RIVESTITA CON PIASTRELLE. | | | |
| CAPANNO | TIPO COSTR: | PREFABBRICATA | | | | |
| | COPERTURA: | DUE FALDE | | | | |
| | INFISSI: | LEGNO | | | | |
| | FINITURE: | INTONACATO | | | | |
| SUP. COPERTA: | 10,89 | H: | 2,3 | COLORE1: | BIANCO | 2 |
| SUP. PORTIC.: | 0 | H: | 0 | CONSERVAZIONE: | SUFFICIENTE | |
| STRUTTURA PORTICO: | | MATERIALE: | | | | |



| | | | | | | |
|--------------------|-------------|------------|---|----------------|--|---|
| CORPO B | COD. EDI | | | | | |
| DESTINAZIONE/USO: | MATERIALE : | | | | | |
| | TIPO COSTR: | | | | | |
| | COPERTURA: | | | | | |
| | INFISSI: | | | | | |
| | FINITURE: | | | | | |
| SUP. COPERTA: | 0 | H: | 0 | COLORE1: | | 2 |
| SUP. PORTIC.: | 0 | H: | 0 | CONSERVAZIONE: | | |
| STRUTTURA PORTICO: | | MATERIALE: | | | | |




| | | | | | | |
|--------------------|-------------|------------|---|----------------|--|---|
| CORPO C | COD. EDI | | | | | |
| DESTINAZIONE/USO: | MATERIALE : | | | | | |
| | TIPO COSTR: | | | | | |
| | COPERTURA: | | | | | |
| | INFISSI: | | | | | |
| | FINITURE: | | | | | |
| SUP. COPERTA: | 0 | H: | 0 | COLORE1: | | 2 |
| SUP. PORTIC.: | 0 | H: | 0 | CONSERVAZIONE: | | |
| STRUTTURA PORTICO: | | MATERIALE: | | | | |



| | | | | | | |
|--------------------|-------------|------------|---|----------------|--|---|
| CORPO D | COD. EDI | | | | | |
| DESTINAZIONE/USO: | MATERIALE : | | | | | |
| | TIPO COSTR: | | | | | |
| | COPERTURA: | | | | | |
| | INFISSI: | | | | | |
| | FINITURE: | | | | | |
| SUP. COPERTA: | 0 | H: | 0 | COLORE1: | | 2 |
| SUP. PORTIC.: | 0 | H: | 0 | CONSERVAZIONE: | | |
| STRUTTURA PORTICO: | | MATERIALE: | | | | |





| | | | | | |
|--------------------|--|--|------------------|--------------------------------|---------|
| DATA |  COMUNE DI RAVENNA AREA 6: PIANIFICAZIONE TERRITORIALE SERVIZIO PROGETTAZIONE URBANISTICA | | CODICE STRUTTURA | 04.035 | |
| 19/04/2004 | | | LOC | MARINA ROMEA | |
| RILEVATORI | CENSIMENTO STRUTTURE ARENILE | | | VIA | |
| GIUNCHI - MINGUZZI | | | | CIVICO | 0 |
| AGGIORNAMENTO | Pagina 2 | | | ZONA PIANO ARENILE 96: | |
| | Pagina 3 | | | CATASTO TERRENI RAVENNA | |
| PAGINA 1 | | | SEZIONE | FOGLIO | MAPPALE |
| | | | S.A. | | |

ELEMENTI COSTITUENTI L'INSIEME

| | | | |
|---------------|-----|--------------------|---------|
| DENOMINAZIONE | 106 | DESTINAZIONE D'USO | CAPANNO |
|---------------|-----|--------------------|---------|

| | | | |
|--------------------|----------------|---------|---------|
| VINCOLI AMBIENTALI | DINAMICA COSTA | STABILE | TRATTO: |
|--------------------|----------------|---------|---------|

| | | | | |
|--|--|---|--|--|
| <input checked="" type="checkbox"/> PAESISTICO LR 31/2000 -L.R. 27/88 -L.R. 1497/39 -L.R. 1039/39 -L.R. 431/85 | <input type="checkbox"/> RNS <input checked="" type="checkbox"/> IDROGEOLOGICO <input checked="" type="checkbox"/> SIC <input type="checkbox"/> ZPS | CONNESSIONE RETI CICLABILE >300ML AUTOBUS >300ML PARCHEGGI >300ML AUTOSTRADA >10KM STATALE >1KM PROVINCIALE >1KM |  |  |
|--|--|---|--|--|

| | |
|-----------|--|
| NOTE ZONA | |
|-----------|--|

| | | |
|--------------------------------------|----------------|-------------------|
| PRESENZA DI FILTRI E DIMENSIONAMENTO | ACCESSIBILITA' | MATERIALE RECINZ. |
|--------------------------------------|----------------|-------------------|

| | | | | | |
|--------------------|-----|-----------|--------|-------------------------|----------------|
| PINETA ALTEZZA | 0 | LARGHEZZA | 105,49 | PINETA DUNA RECINZ. | RETE METALLICA |
| DUNA ALTEZZA | 0 | LARGHEZZA | 17,03 | AREA RETROSTANTE | STATO: |
| RECINZIONE ALTEZZA | 1,2 | LARGHEZZA | 0 | EDIFICATO | SUFFICIENTE |

| |
|-------------------------|
| ACCESSIBILITA' SPIAGGIA |
|-------------------------|

| | | | | |
|-----------|--------|----------------|-----------|---------------------|
| MODALITA' | NUMERO | PAVIMENTAZIONE | ACCESSI | CONCESSIONE |
| CARRABILE | 1 | ASFALTATO | TIPOLOGIA | NON ESCLUSIVO CONC. |
| PEDONALE | 1 | STERRATO | PROPIETA' | DEM. FORESTALE |

| |
|------------------------|
| PROTEZIONE DELLA COSTA |
|------------------------|

| | | | | | |
|--|-----------|-----------|------|------|---|
| <input type="checkbox"/> DIFESE A MARE PARALLELE | | | | | |
| DIST. COSTA | INTERASSE | MATERIALE | TIPO | | |
| <input type="checkbox"/> DIFESE A MARE RADENTI | | | | | |
| LUNGHEZZA | 0 | MATERIALE | 0 | TIPO | 0 |
| <input type="checkbox"/> DIFESE A PENNELLO | | | | | |
| LUNGHEZZA | INTERASSE | MATERIALE | TIPO | | |

| |
|--------------------|
| AREA DI PERTINENZA |
|--------------------|

| | | | | |
|----------------|---------------|-------------|----------------------------|----------|
| PROPIETA' | DEM.MARITTIMO | N° CONCES. | INIZIO | SCADENZA |
| CONCESSIONARIO | | | | P.I. |
| GESTORE | | | | |
| SUPERFICIE MQ. | DIMENSI | | DISTANZA ALTRE CONCESSIONI | |
| | FRONTE | PROFONDITA' | NORD | SUD |

| | | | | | | |
|--------------------|--|-----------|-----|------------|---------|--|
| PROGETTO UNITARIO: | DELIBERA | 20093/277 | DEL | 10/04/2001 | COMMIT: | CSB COOP. STABILIMENTI CBR COOP BAGNINI |
| OGGETTO | RAZIONALIZZAZIONE ARENILE MARINA ROMEA | | | | | |

| | |
|---------------------------|-------------------------|
| TITOLI EDILIZI RILASCIATI | NOTE AREA DI PERTINENZA |
|---------------------------|-------------------------|

| | |
|--|--|
| | |
|--|--|

| |
|--------------------|
| DATA |
| 19/04/2004 |
| RILEVATORI |
| GIUNCHI - MINGUZZI |
| AGGIORNAMENTO |
| |
| PAGINA 2 |

| | | | |
|--------------------------------|--------------|---------|--|
| CODICE STRUTTURA | 04.035 | | |
| LOC | MARINA ROMEA | | |
| VIA | | | |
| CIVICO | 0 | PARTE | |
| CATASTO TERRENI RAVENNA | | | |
| SEZIONE | FOGLIO | MAPPALE | |
| S.A. | | | |

CENSIMENTO STRUTTURE ARENILE

ELEMENTI COSTITUENTI L'INSIEME

| | | | |
|---------------|-----|--------------------|---------|
| DENOMINAZIONE | 106 | DESTINAZIONE D'USO | CAPANNO |
|---------------|-----|--------------------|---------|

SCHEMA STATO CONCESSIONATO

SCHEMA STATO RILEVATO

AREA DI SUPPORTO ALLA BALNEAZIONE

| | |
|---|--|
| DESTINAZIONE D'USO | ACCESSIBILITA' |
| PARCHEGGIO MQ: <input type="text" value="0"/> | <input type="checkbox"/> PRESENZA DI BARRIERE ARCHITETTONICHE |
| VERDE MQ: <input type="text" value="0"/> | <input type="checkbox"/> PRESENZA DI DUNA IN AREA CONCESSIONATA |
| ATTREZ. SPORT. MQ: <input type="text" value="0"/> | DIST. DUNA EDIF. <input type="text"/> SCHEDA: <input type="text"/> |
| SUP TEMPORANEE: <input type="text" value="0,00"/> | RECINZIONE AREA: <input type="text"/> |

FOTO AREA A SUPPORTO DELLA BALNEAZIONE



SUPERFICI IMPERMEABILI

| | |
|--|--------------------------------------|
| PAVIMENTATA MQ: <input type="text" value="0"/> | PAVIMENTAZIONE: <input type="text"/> |
|--|--------------------------------------|

SUPERFICI PERMEABILI

| | |
|--|--------------------------------------|
| PAVIMENTATA MQ: <input type="text" value="0"/> | PAVIMENTAZIONE: <input type="text"/> |
|--|--------------------------------------|

| | |
|---|---|
| N. CABINE: <input type="text" value="0"/> | STATO: <input type="text" value="SUFFICIENTE"/> |
|---|---|

AREA DESTINATA ALLA BALNEAZIONE


FOTO AREA DESTINATA ALLA BALNEAZIONE

| | | |
|---|---|---|
| ATTIVITA': <input type="text"/> | <input type="text"/> | <input type="text"/> |
| SUPERFICI IMPERMEABILI | | |
| PAVIMENTATA MQ: <input type="text" value="0"/> | PAVIMENTAZIONE: <input type="text"/> | |
| SUPERFICI PERMEABILI | | |
| PAVIMENTATA MQ: <input type="text" value="0"/> | PAVIMENTAZIONE: <input type="text"/> | |
| N_ OMBRELLONI: <input type="text" value="0"/> | ATTERRAGGIO NATANTI: | |
| STATO: <input type="text" value="SUFFICIENTE"/> | LARGHEZZA: <input type="text" value="0"/> | LUNGHEZZA: <input type="text" value="0"/> |



| | | | |
|--|--|--|--|
| DATI PIANO ARENILE 1996 | ESISTENTE DA PROGETTO UNITARIO: | DATI ULTIMA CONCESSIONE EDILIZIA: | INTERVENTO CON PROGETTO UNITARIO: |
| ESISTENTE: <input type="text"/> | STRUTTURE FISSE: <input type="text"/> | STRUTTURE FISSE: <input type="text" value="0"/> | <input type="text"/> |
| INTERVENTO DIRETTO: <input type="text"/> | PAVIMENTAZIONI FISSE: <input type="text"/> | PAVIMENTAZIONI FISSE: <input type="text" value="0"/> | |
| PROGETTO UNITARIO: <input type="text"/> | TOT. SUP. COPERTA: <input type="text"/> | TOT. SUP. COPERTA: <input type="text" value="4,05"/> | |

| |
|--------------------|
| DATA |
| 19/04/2004 |
| RILEVATORI |
| GIUNCHI - MINGUZZI |
| AGGIORNAMENTO |
| |
| PAGINA 3 |



COMUNE DI RAVENNA

AREA 6: PIANIFICAZIONE TERRITORIALE E SERVIZIO PROGETTAZIONE URBANISTICA

CENSIMENTO STRUTTURE ARENILE

Pagina 1

Pagina 2

| | | |
|--------------------------------|--------------|---------|
| CODICE STRUTTURA | 04.035 | |
| LOC | MARINA ROMEA | |
| VIA | | |
| CIVICO | 0 PARTE | |
| CATASTO TERRENI RAVENNA | | |
| SEZIONE | FOGLIO | MAPPALE |
| | S.A. | |

ELEMENTI COSTITUENTI L'INSIEME

| | | | |
|---------------|-----|--------------------|---------|
| DENOMINAZIONE | 106 | DESTINAZIONE D'USO | CAPANNO |
|---------------|-----|--------------------|---------|

| | | | |
|--------------------|-------------|------------------|--------------------|
| CORPO A | | COD. EDI | 72322 |
| DESTINAZIONE/USO: | MATERIALE : | LEGNO | CAPANNO STAGIONALE |
| CAPANNO | TIPO COSTR: | PREFABBRICATA | |
| | COPERTURA: | DUE FALDE | |
| | INFISSI: | LEGNO | |
| | FINITURE: | FACCIA A VISTA | |
| SUP. COPERTA: | 4,8 H: | 2,7 COLORE1: | AZZURRO 2 |
| SUP. PORTIC.: | 0 H: | 0 CONSERVAZIONE: | SUFFICIENTE |
| STRUTTURA PORTICO: | | MATERIALE: | |



| | | | |
|--------------------|-------------|------------------|---|
| CORPO B | | COD. EDI | |
| DESTINAZIONE/USO: | MATERIALE : | | |
| | TIPO COSTR: | | |
| | COPERTURA: | | |
| | INFISSI: | | |
| | FINITURE: | | |
| SUP. COPERTA: | 0 H: | 0 COLORE1: | 2 |
| SUP. PORTIC.: | 0 H: | 0 CONSERVAZIONE: | |
| STRUTTURA PORTICO: | | MATERIALE: | |




| | | | |
|--------------------|-------------|------------------|---|
| CORPO C | | COD. EDI | |
| DESTINAZIONE/USO: | MATERIALE : | | |
| | TIPO COSTR: | | |
| | COPERTURA: | | |
| | INFISSI: | | |
| | FINITURE: | | |
| SUP. COPERTA: | 0 H: | 0 COLORE1: | 2 |
| SUP. PORTIC.: | 0 H: | 0 CONSERVAZIONE: | |
| STRUTTURA PORTICO: | | MATERIALE: | |



| | | | |
|--------------------|-------------|------------------|---|
| CORPO D | | COD. EDI | |
| DESTINAZIONE/USO: | MATERIALE : | | |
| | TIPO COSTR: | | |
| | COPERTURA: | | |
| | INFISSI: | | |
| | FINITURE: | | |
| SUP. COPERTA: | 0 H: | 0 COLORE1: | 2 |
| SUP. PORTIC.: | 0 H: | 0 CONSERVAZIONE: | |
| STRUTTURA PORTICO: | | MATERIALE: | |





| | | | | | | | | |
|-------------------|----------|------|----------------|---|--------------|---|-------------------|------|
| SUPERFICI TOTALI: | COPERTA: | 4,05 | PAVIM. IMPERM: | 0 | PAVIM. PERM: | 0 | STRUT TEMPORANEE: | 0,00 |
|-------------------|----------|------|----------------|---|--------------|---|-------------------|------|

| | | | | | |
|--------------------|--|--------|------------------|-------------------------|---|
| DATA |  COMUNE DI RAVENNA AREA 6: PIANIFICAZIONE TERRITORIALE SERVIZIO PROGETTAZIONE URBANISTICA | | CODICE STRUTTURA | 04.036 | |
| 19/04/2004 | | | LOC | MARINA ROMEA | |
| RILEVATORI | CENSIMENTO STRUTTURE ARENILE | | | VIA | |
| GIUNCHI - MINGUZZI | | | | CIVICO | 0 |
| AGGIORNAMENTO | Pagina 2 | | | Pagina 3 | |
| PAGINA 1 | ZONA PIANO ARENILE 96: | | | CATASTO TERRENI RAVENNA | |
| | SEZIONE | FOGLIO | MAPPALE | | |
| | S.A. | | | | |

ELEMENTI COSTITUENTI L'INSIEME

| | | | |
|---------------|-----|--------------------|---------|
| DENOMINAZIONE | 099 | DESTINAZIONE D'USO | CAPANNO |
|---------------|-----|--------------------|---------|

| | | | |
|--------------------|----------------|---------|---------|
| VINCOLI AMBIENTALI | DINAMICA COSTA | STABILE | TRATTO: |
|--------------------|----------------|---------|---------|

| | | | | |
|--|--|---|--|--|
| <input checked="" type="checkbox"/> PAESISTICO LR 31/2000 -L.R. 27/88 -L.R. 1497/39 -L.R. 1039/39 -L.R. 431/85 | <input type="checkbox"/> RNS <input checked="" type="checkbox"/> IDROGEOLOGICO <input checked="" type="checkbox"/> SIC <input type="checkbox"/> ZPS | CONNESSIONE RETI CICLABILE >300ML AUTOBUS >300ML PARCHEGGI >300ML AUTOSTRADA >10KM STATALE >1KM PROVINCIALE >1KM |  |  |
|--|--|---|--|--|

| | |
|-----------|--|
| NOTE ZONA | |
|-----------|--|

| | | |
|--------------------------------------|----------------|-------------------|
| PRESENZA DI FILTRI E DIMENSIONAMENTO | ACCESSIBILITA' | MATERIALE RECINZ. |
|--------------------------------------|----------------|-------------------|

| | | | | | |
|--------------------|-----|-----------|--------|---------------------|----------------|
| PINETA ALTEZZA | 0 | LARGHEZZA | 105,49 | PINETA DUNA RECINZ. | RETE METALLICA |
| DUNA ALTEZZA | 0 | LARGHEZZA | 17,03 | AREA RETROSTANTE | STATO: |
| RECINZIONE ALTEZZA | 1,2 | LARGHEZZA | 0 | EDIFICATO | SUFFICIENTE |

| |
|-------------------------|
| ACCESSIBILITA' SPIAGGIA |
|-------------------------|

| | | | | |
|-----------|--------|----------------|-----------|---------------------|
| MODALITA' | NUMERO | PAVIMENTAZIONE | ACCESSI | CONCESSIONE |
| CARRABILE | 1 | ASFALTATO | TIPOLOGIA | NON ESCLUSIVO CONC. |
| PEDONALE | 1 | STERRATO | PROPIETA' | DEM. FORESTALE |

| |
|------------------------|
| PROTEZIONE DELLA COSTA |
|------------------------|

| | | | | |
|--|-------------|-----------|-----------|----------|
| <input type="checkbox"/> DIFESE A MARE PARALLELE | DIST. COSTA | INTERASSE | MATERIALE | TIPO |
| <input type="checkbox"/> DIFESE A MARE RADENTI | LUNGHEZZA | 0 | MATERIALE | 0 TIPO 0 |
| <input type="checkbox"/> DIFESE A PENNELLO | LUNGHEZZA | INTERASSE | MATERIALE | TIPO |

| |
|--------------------|
| AREA DI PERTINENZA |
|--------------------|

| | | | | |
|----------------|---------------|-------------|----------------------------|----------|
| PROPIETA' | DEM.MARITTIMO | N° CONCES. | INIZIO | SCADENZA |
| CONCESSIONARIO | | | | P.I. |
| GESTORE | | | | |
| SUPERFICIE MQ. | DIMENSI | | DISTANZA ALTRE CONCESSIONI | |
| | FRONTE | PROFONDITA' | NORD | SUD |

| | | | | | | |
|--------------------|--|-----------|-----|------------|---------|--|
| PROGETTO UNITARIO: | DELIBERA | 20093/277 | DEL | 10/04/2001 | COMMIT: | CSB COOP. STABILIMENTI CBR COOP BAGNINI |
| OGGETTO | RAZIONALIZZAZIONE ARENILE MARINA ROMEA | | | | | |

| | |
|---------------------------|-------------------------|
| TITOLI EDILIZI RILASCIATI | NOTE AREA DI PERTINENZA |
|---------------------------|-------------------------|

| | |
|--|--|
| | |
|--|--|

| |
|--------------------|
| DATA |
| 19/04/2004 |
| RILEVATORI |
| GIUNCHI - MINGUZZI |
| AGGIORNAMENTO |
| |
| PAGINA 2 |

| | | | |
|--------------------------------|--------------|---------|--|
| CODICE STRUTTURA | 04.036 | | |
| LOC | MARINA ROMEA | | |
| VIA | | | |
| CIVICO | 0 | PARTE | |
| CATASTO TERRENI RAVENNA | | | |
| SEZIONE | FOGLIO | MAPPALE | |
| | S.A. | | |

CENSIMENTO STRUTTURE ARENILE

ELEMENTI COSTITUENTI L'INSIEME

| | | | | |
|---------------|--|-----|--------------------|---------|
| DENOMINAZIONE | | 099 | DESTINAZIONE D'USO | CAPANNO |
|---------------|--|-----|--------------------|---------|

SCHEMA STATO CONCESSIONATO

SCHEMA STATO RILEVATO

AREA DI SUPPORTO ALLA BALNEAZIONE

| | |
|---|--|
| DESTINAZIONE D'USO | ACCESSIBILITA' |
| PARCHEGGIO MQ: <input type="text" value="0"/> | <input type="checkbox"/> PRESENZA DI BARRIERE ARCHITETTONICHE |
| VERDE MQ: <input type="text" value="0"/> | <input type="checkbox"/> PRESENZA DI DUNA IN AREA CONCESSIONATA |
| ATTREZ. SPORT. MQ: <input type="text" value="0"/> | DIST. DUNA EDIF. <input type="text"/> SCHEDA: <input type="text"/> |
| SUP TEMPORANEE: <input type="text" value="0,00"/> | RECINZIONE AREA: <input type="text"/> |

FOTO AREA A SUPPORTO DELLA BALNEAZIONE



SUPERFICI IMPERMEABILI

| | |
|--|--------------------------------------|
| PAVIMENTATA MQ: <input type="text" value="0"/> | PAVIMENTAZIONE: <input type="text"/> |
|--|--------------------------------------|

SUPERFICI PERMEABILI

| | |
|--|--------------------------------------|
| PAVIMENTATA MQ: <input type="text" value="0"/> | PAVIMENTAZIONE: <input type="text"/> |
|--|--------------------------------------|

| | |
|---|---|
| N. CABINE: <input type="text" value="0"/> | STATO: <input type="text" value="SUFFICIENTE"/> |
|---|---|

AREA DESTINATA ALLA BALNEAZIONE

| | | |
|---|---|---|
| ATTIVITA': <input type="text"/> | <input type="text"/> | <input type="text"/> |
| SUPERFICI IMPERMEABILI | | |
| PAVIMENTATA MQ: <input type="text" value="0"/> | PAVIMENTAZIONE: <input type="text"/> | |
| SUPERFICI PERMEABILI | | |
| PAVIMENTATA MQ: <input type="text" value="0"/> | PAVIMENTAZIONE: <input type="text"/> | |
| N_OMBRELLONI: <input type="text" value="0"/> | ATTERRAGGIO NATANTI: | |
| STATO: <input type="text" value="SUFFICIENTE"/> | LARGHEZZA: <input type="text" value="0"/> | LUNGHEZZA: <input type="text" value="0"/> |

FOTO AREA DESTINATA ALLA BALNEAZIONE



| | | | |
|--|--|--|--|
| DATI PIANO ARENILE 1996 | ESISTENTE DA PROGETTO UNITARIO: | DATI ULTIMA CONCESSIONE EDILIZIA: | INTERVENTO CON PROGETTO UNITARIO: |
| ESISTENTE: <input type="text"/> | STRUTTURE FISSE: <input type="text"/> | STRUTTURE FISSE: <input type="text" value="0"/> | <input type="text"/> |
| INTERVENTO DIRETTO: <input type="text"/> | PAVIMENTAZIONI FISSE: <input type="text"/> | PAVIMENTAZIONI FISSE: <input type="text" value="0"/> | |
| PROGETTO UNITARIO: <input type="text"/> | TOT. SUP. COPERTA: <input type="text"/> | TOT. SUP. COPERTA: <input type="text" value="4,9"/> | |

| |
|--------------------|
| DATA |
| 19/04/2004 |
| RILEVATORI |
| GIUNCHI - MINGUZZI |
| AGGIORNAMENTO |
| |
| PAGINA 3 |

| | | |
|--------------------------------|--------------|---------|
| CODICE STRUTTURA | 04.036 | |
| LOC | MARINA ROMEA | |
| VIA | | |
| CIVICO | 0 PARTE | |
| CATASTO TERRENI RAVENNA | | |
| SEZIONE | FOGLIO | MAPPALE |
| S.A. | | |

ELEMENTI COSTITUENTI L'INSIEME

| | | | |
|---------------|-----|--------------------|---------|
| DENOMINAZIONE | 099 | DESTINAZIONE D'USO | CAPANNO |
|---------------|-----|--------------------|---------|

| | | | |
|--------------------|-------------|------------------|-------------|
| CORPO A | COD. EDI | 72737 | |
| DESTINAZIONE/USO: | MATERIALE : | LEGNO | |
| CAPANNO | TIPO COSTR: | PREFABBRICATA | |
| | COPERTURA: | DUE FALDE | |
| | INFISSI: | LEGNO | |
| | FINITURE: | FACCIA A VISTA | |
| SUP. COPERTA: | 3,96 H: | 2,7 COLORE1: | AZZURRO 2 |
| SUP. PORTIC.: | 0 H: | 0 CONSERVAZIONE: | SUFFICIENTE |
| STRUTTURA PORTICO: | | MATERIALE: | |



| | | | |
|--------------------|-------------|------------------|---|
| CORPO B | COD. EDI | | |
| DESTINAZIONE/USO: | MATERIALE : | | |
| | TIPO COSTR: | | |
| | COPERTURA: | | |
| | INFISSI: | | |
| | FINITURE: | | |
| SUP. COPERTA: | 0 H: | 0 COLORE1: | 2 |
| SUP. PORTIC.: | 0 H: | 0 CONSERVAZIONE: | |
| STRUTTURA PORTICO: | | MATERIALE: | |




| | | | |
|--------------------|-------------|------------------|---|
| CORPO C | COD. EDI | | |
| DESTINAZIONE/USO: | MATERIALE : | | |
| | TIPO COSTR: | | |
| | COPERTURA: | | |
| | INFISSI: | | |
| | FINITURE: | | |
| SUP. COPERTA: | 0 H: | 0 COLORE1: | 2 |
| SUP. PORTIC.: | 0 H: | 0 CONSERVAZIONE: | |
| STRUTTURA PORTICO: | | MATERIALE: | |



| | | | |
|--------------------|-------------|------------------|---|
| CORPO D | COD. EDI | | |
| DESTINAZIONE/USO: | MATERIALE : | | |
| | TIPO COSTR: | | |
| | COPERTURA: | | |
| | INFISSI: | | |
| | FINITURE: | | |
| SUP. COPERTA: | 0 H: | 0 COLORE1: | 2 |
| SUP. PORTIC.: | 0 H: | 0 CONSERVAZIONE: | |
| STRUTTURA PORTICO: | | MATERIALE: | |





| | | | | | |
|--------------------|--|--|--------------------------------|---------------|---------|
| DATA |  COMUNE DI RAVENNA AREA 6: PIANIFICAZIONE TERRITORIALE SERVIZIO PROGETTAZIONE URBANISTICA | | CODICE STRUTTURA | 04.037 | |
| 21/04/2004 | | | LOC | PORTO CORSINI | |
| RILEVATORI | CENSIMENTO STRUTTURE ARENILE | | VIA | | |
| GIUNCHI - MINGUZZI | | | CIVICO | 0 | PARTE |
| AGGIORNAMENTO | Pagina 2 | | ZONA PIANO ARENILE 96: | | |
| | Pagina 3 | | CATASTO TERRENI RAVENNA | | |
| PAGINA 1 | | | SEZIONE | FOGLIO | MAPPALE |
| | | | S.A. | | |

ELEMENTI COSTITUENTI L'INSIEME

| | | | |
|---------------|-----|--------------------|---------|
| DENOMINAZIONE | 107 | DESTINAZIONE D'USO | CAPANNO |
|---------------|-----|--------------------|---------|

| | | | |
|--------------------|----------------|--------------|---------|
| VINCOLI AMBIENTALI | DINAMICA COSTA | RIPASCIMENTO | TRATTO: |
|--------------------|----------------|--------------|---------|

| | | | | |
|--|--|---|--|--|
| <input checked="" type="checkbox"/> PAESISTICO LR 31/2000 -L.R. 27/88 -L.R. 1497/39 -L.R. 1039/39 -L.R. 431/85 | <input type="checkbox"/> RNS <input checked="" type="checkbox"/> IDROGEOLOGICO <input checked="" type="checkbox"/> SIC <input type="checkbox"/> ZPS | CONNESSIONE RETI CICLABILE >300ML AUTOBUS <300ML PARCHEGGI >300ML AUTOSTRADA >10KM STATALE >1KM PROVINCIALE >1KM |  |  |
|--|--|---|--|--|

| | |
|-----------|--|
| NOTE ZONA | |
|-----------|--|

| | | |
|--------------------------------------|----------------|-------------------|
| PRESENZA DI FILTRI E DIMENSIONAMENTO | ACCESSIBILITA' | MATERIALE RECINZ. |
|--------------------------------------|----------------|-------------------|

| | | | | | |
|--------------------|-----|-----------|------|-------------------------|----------------|
| PINETA ALTEZZA | 0 | LARGHEZZA | 80 | PINETA DUNA RECINZ. | RETE METALLICA |
| DUNA ALTEZZA | 0 | LARGHEZZA | 8,39 | AREA RETROSTANTE | STATO: |
| RECINZIONE ALTEZZA | 1,2 | LARGHEZZA | 0 | CAMPEGGIO | SUFFICIENTE |

| |
|-------------------------|
| ACCESSIBILITA' SPIAGGIA |
|-------------------------|

| | | | | | |
|-----------|--------|----------------|-----------|----------------|-------|
| MODALITA' | NUMERO | PAVIMENTAZIONE | ACCESSI | CONCESSIONE | |
| CARRABILE | 1 | STERRATO | TIPOLOGIA | NON ESCLUSIVO | CONC. |
| PEDONALE | 0 | | PROPIETA' | DEM. FORESTALE | |

| |
|------------------------|
| PROTEZIONE DELLA COSTA |
|------------------------|

| | | | | | |
|--|-----------|-----------|------|------|---|
| <input type="checkbox"/> DIFESE A MARE PARALLELE | | | | | |
| DIST. COSTA | INTERASSE | MATERIALE | TIPO | | |
| <input type="checkbox"/> DIFESE A MARE RADENTI | | | | | |
| LUNGHEZZA | 0 | MATERIALE | 0 | TIPO | 0 |
| <input type="checkbox"/> DIFESE A PENNELLO | | | | | |
| LUNGHEZZA | INTERASSE | MATERIALE | TIPO | | |

| |
|--------------------|
| AREA DI PERTINENZA |
|--------------------|


| | | | | |
|----------------|---------------|-------------|----------------------------|----------|
| PROPIETA' | DEM.MARITTIMO | N° CONCES. | INIZIO | SCADENZA |
| CONCESSIONARIO | | | | P.I. |
| GESTORE | | | | |
| SUPERFICIE MQ. | DIMENSI | | DISTANZA ALTRE CONCESSIONI | |
| | FRONTE | PROFONDITA' | NORD | SUD |

| | | | | | | |
|--------------------|---|-----------|-----|------------|---------|--|
| PROGETTO UNITARIO: | DELIBERA | 38923/436 | DEL | 30/07/2002 | COMMIT: | CSB COOP. STABILIMENTI CBR COOP BAGNINI |
| OGGETTO | RAZIONALIZZAZIONE ARENILE PORTO CORSINI | | | | | |

| | |
|---------------------------|-------------------------|
| TITOLI EDILIZI RILASCIATI | NOTE AREA DI PERTINENZA |
|---------------------------|-------------------------|

| | |
|--|--|
| | |
|--|--|

| |
|--------------------|
| DATA |
| 21/04/2004 |
| RILEVATORI |
| GIUNCHI - MINGUZZI |
| AGGIORNAMENTO |
| |
| PAGINA 2 |



COMUNE DI RAVENNA

AREA 6: PIANIFICAZIONE TERRITORIALE
SERVIZIO PROGETTAZIONE URBANISTICA

CENSIMENTO STRUTTURE ARENILE

Pagina 1
Pagina 3

| | | |
|--------------------------------|---------------|---------|
| CODICE STRUTTURA | 04.037 | |
| LOC | PORTO CORSINI | |
| VIA | | |
| CIVICO | 0 PARTE | |
| CATASTO TERRENI RAVENNA | | |
| SEZIONE | FOGLIO | MAPPALE |
| S.A. | | |

ELEMENTI COSTITUENTI L'INSIEME

| | | | |
|---------------|-----|--------------------|---------|
| DENOMINAZIONE | 107 | DESTINAZIONE D'USO | CAPANNO |
|---------------|-----|--------------------|---------|

SCHEMA STATO CONCESSIONATO

SCHEMA STATO RILEVATO

AREA DI SUPPORTO ALLA BALNEAZIONE

| | |
|---|---|
| DESTINAZIONE D'USO | ACCESSIBILITA' |
| PARCHEGGIO MQ: <input type="text" value="0"/> | <input type="checkbox"/> PRESENZA DI BARRIERE ARCHITETTONICHE |
| VERDE MQ: <input type="text" value="0"/> | <input type="checkbox"/> PRESENZA DI DUNA IN AREA CONCESSIONATA |
| ATTREZ. SPORT. MQ: <input type="text" value="0"/> | DIST. DUNAEDIF. <input type="text"/> SCHEDA: <input type="text"/> |
| SUP TEMPORANEE: <input type="text" value="0,00"/> | RECINZIONE AREA: <input type="text"/> |

FOTO AREA A SUPPORTO DELLA BALNEAZIONE



N. CABINE: STATO:

SUPERFICI IMPERMEABILI

PAVIMENTATA MQ: PAVIMENTAZIONE:

SUPERFICI PERMEABILI

PAVIMENTATA MQ: PAVIMENTAZIONE:

AREA DESTINATA ALLA BALNEAZIONE

ATTIVITA':

SUPERFICI IMPERMEABILI

PAVIMENTATA MQ: PAVIMENTAZIONE:

SUPERFICI PERMEABILI

PAVIMENTATA MQ: PAVIMENTAZIONE:

N_OMBRELLONI: ATTERRAGGIO NATANTI:

STATO: LARGHEZZA: LUNGHEZZA:

FOTO AREA DESTINATA ALLA BALNEAZIONE



| | | | |
|--|--|---|--|
| DATI PIANO ARENILE 1996 | ESISTENTE DA PROGETTO UNITARIO: | DATI ULTIMA CONCESSIONE EDILIZIA: | INTERVENTO CON PROGETTO UNITARIO: |
| ESISTENTE: <input type="text"/> | STRUTTURE FISSE: <input type="text"/> | STRUTTURE FISSE: <input type="text" value="0"/> | |
| INTERVENTO DIRETTO: <input type="text"/> | PAVIMENTAZIONI FISSE: <input type="text"/> | PAVIMENTAZIONI FISSE: <input type="text" value="0"/> | |
| PROGETTO UNITARIO: <input type="text"/> | TOT. SUP. COPERTA: <input type="text"/> | TOT. SUP. COPERTA: <input type="text" value="11,92"/> | |

| |
|--------------------|
| DATA |
| 21/04/2004 |
| RILEVATORI |
| GIUNCHI - MINGUZZI |
| AGGIORNAMENTO |
| |
| PAGINA 3 |

| | | |
|--------------------------------|---------------|---------|
| CODICE STRUTTURA | 04.037 | |
| LOC | PORTO CORSINI | |
| VIA | | |
| CIVICO | 0 PARTE | |
| CATASTO TERRENI RAVENNA | | |
| SEZIONE | FOGLIO | MAPPALE |
| S.A. | | |

ELEMENTI COSTITUENTI L'INSIEME

| | | | |
|---------------|-----|--------------------|---------|
| DENOMINAZIONE | 107 | DESTINAZIONE D'USO | CAPANNO |
|---------------|-----|--------------------|---------|

| | | | | | | |
|--------------------|-------------|----------------|-----------------------|----------------|-------------|---|
| CORPO A | COD. EDI | 72318 | | | | |
| DESTINAZIONE/USO: | MATERIALE : | LEGNO | COPERTURA IN ETERNIT. | | | |
| CAPANNO | TIPO COSTR: | PREFABBRICATA | | | | |
| | COPERTURA: | DUE FALDE | | | | |
| | INFISSI: | LEGNO | | | | |
| | FINITURE: | FACCIA A VISTA | | | | |
| SUP. COPERTA: | 7,68 | H: | 3 | COLORE1: | VERDE | 2 |
| SUP. PORTIC.: | 0 | H: | 0 | CONSERVAZIONE: | SUFFICIENTE | |
| STRUTTURA PORTICO: | | MATERIALE: | | | | |



| | | | | | | |
|--------------------|-------------|------------|---|----------------|--|---|
| CORPO B | COD. EDI | | | | | |
| DESTINAZIONE/USO: | MATERIALE : | | | | | |
| | TIPO COSTR: | | | | | |
| | COPERTURA: | | | | | |
| | INFISSI: | | | | | |
| | FINITURE: | | | | | |
| SUP. COPERTA: | 0 | H: | 0 | COLORE1: | | 2 |
| SUP. PORTIC.: | 0 | H: | 0 | CONSERVAZIONE: | | |
| STRUTTURA PORTICO: | | MATERIALE: | | | | |




| | | | | | | |
|--------------------|-------------|------------|---|----------------|--|---|
| CORPO C | COD. EDI | | | | | |
| DESTINAZIONE/USO: | MATERIALE : | | | | | |
| | TIPO COSTR: | | | | | |
| | COPERTURA: | | | | | |
| | INFISSI: | | | | | |
| | FINITURE: | | | | | |
| SUP. COPERTA: | 0 | H: | 0 | COLORE1: | | 2 |
| SUP. PORTIC.: | 0 | H: | 0 | CONSERVAZIONE: | | |
| STRUTTURA PORTICO: | | MATERIALE: | | | | |



| | | | | | | |
|--------------------|-------------|------------|---|----------------|--|---|
| CORPO D | COD. EDI | | | | | |
| DESTINAZIONE/USO: | MATERIALE : | | | | | |
| | TIPO COSTR: | | | | | |
| | COPERTURA: | | | | | |
| | INFISSI: | | | | | |
| | FINITURE: | | | | | |
| SUP. COPERTA: | 0 | H: | 0 | COLORE1: | | 2 |
| SUP. PORTIC.: | 0 | H: | 0 | CONSERVAZIONE: | | |
| STRUTTURA PORTICO: | | MATERIALE: | | | | |



| | | | | | |
|--------------------|--|--|------------------|--------------------------------|---------|
| DATA |  COMUNE DI RAVENNA AREA 6: PIANIFICAZIONE TERRITORIALE SERVIZIO PROGETTAZIONE URBANISTICA | | CODICE STRUTTURA | 04.038 | |
| 21/04/2004 | | | LOC | PORTO CORSINI | |
| RILEVATORI | CENSIMENTO STRUTTURE ARENILE | | | VIA | |
| GIUNCHI - MINGUZZI | | | | CIVICO | 0 |
| AGGIORNAMENTO | Pagina 2 | | | ZONA PIANO ARENILE 96: | |
| | Pagina 3 | | | CATASTO TERRENI RAVENNA | |
| PAGINA 1 | | | SEZIONE | FOGLIO | MAPPALE |
| | | | S.A. | | |

ELEMENTI COSTITUENTI L'INSIEME

| | | | |
|---------------|-----|--------------------|---------|
| DENOMINAZIONE | 116 | DESTINAZIONE D'USO | CAPANNO |
|---------------|-----|--------------------|---------|

| | | | |
|---------------------------|-----------------------|---------------------|----------------|
| VINCOLI AMBIENTALI | DINAMICA COSTA | RIPASCIMENTO | TRATTO: |
|---------------------------|-----------------------|---------------------|----------------|

PAESISTICO LR 31/2000

-L.R. 27/88

-L.R. 1497/39

-L.R. 1039/39

-L.R. 431/85

RNS

IDROGEOLOGICO

SIC

ZPS

CONNESSIONE RETI

CICLABILE >300ML

AUTOBUS <300ML

PARCHEGGI >300ML

AUTOSTRADA >10KM

STATALE >1KM

PROVINCIALE >1KM



NOTE ZONA

PRESENZA DI FILTRI E DIMENSIONAMENTO

| | | | | |
|------------|---------|-----|-----------|------|
| PINETA | ALTEZZA | 0 | LARGHEZZA | 80 |
| DUNA | ALTEZZA | 0 | LARGHEZZA | 8,39 |
| RECINZIONE | ALTEZZA | 1,2 | LARGHEZZA | 0 |

ACCESSIBILITA'

PINETA DUNA RECINZ.

AREA RETROSTANTE

CAMPEGGIO

MATERIALE RECINZ.

RETE METALLICA

STATO:

SUFFICIENTE

ACCESSIBILITA' SPIAGGIA

| MODALITA' | NUMERO | PAVIMENTAZIONE | ACCESSI | CONCESSIONE |
|-----------|--------|----------------|--------------------------|-------------|
| CARRABILE | 1 | STERRATO | TIPOLOGIA NON ESCLUSIVO | CONC. |
| PEDONALE | 0 | | PROPIETA' DEM. FORESTALE | |

PROTEZIONE DELLA COSTA

DIFESE A MARE PARALLELE

DIST. COSTA INTERASSE MATERIALE TIPO

DIFESE A MARE RADENTI

LUNGHEZZA 0 MATERIALE 0 TIPO 0

DIFESE A PENNELLO

LUNGHEZZA INTERASSE MATERIALE TIPO

AREA DI PERTINENZA

PROPIETA' DEM.MARITTIMO N° CONCES. INIZIO SCADENZA

CONCESSIONARIO P.I.

GESTORE

SUPERFICIE MQ. DIMENSI DISTANZA ALTRE CONCESSIONI


FRONTE PROFONDITA' NORD SUD

PROGETTO UNITARIO: DELIBERA 38923/436 DEL 30/07/2002 COMMIT: CSB COOP. STABILIMENTI CBR COOP BAGNINI

OGGETTO RAZIONALIZZAZIONE ARENILE PORTO CORSINI

TITOLI EDILIZI RILASCIATI

NOTE AREA DI PERTINENZA



| |
|--------------------|
| DATA |
| 21/04/2004 |
| RILEVATORI |
| GIUNCHI - MINGUZZI |
| AGGIORNAMENTO |
| |
| PAGINA 2 |

| | | | |
|--------------------------------|---------------|---------|--|
| CODICE STRUTTURA | 04.038 | | |
| LOC | PORTO CORSINI | | |
| VIA | | | |
| CIVICO | 0 | PARTE | |
| CATASTO TERRENI RAVENNA | | | |
| SEZIONE | FOGLIO | MAPPALE | |
| | S.A. | | |

CENSIMENTO STRUTTURE ARENILE

ELEMENTI COSTITUENTI L'INSIEME

| | | | |
|---------------|-----|--------------------|---------|
| DENOMINAZIONE | 116 | DESTINAZIONE D'USO | CAPANNO |
|---------------|-----|--------------------|---------|

SCHEMA STATO CONCESSIONATO

SCHEMA STATO RILEVATO

AREA DI SUPPORTO ALLA BALNEAZIONE

| | |
|---|---|
| DESTINAZIONE D'USO | ACCESSIBILITA' |
| PARCHEGGIO MQ: <input type="text" value="0"/> | <input type="checkbox"/> PRESENZA DI BARRIERE ARCHITETTONICHE |
| VERDE MQ: <input type="text" value="0"/> | <input type="checkbox"/> PRESENZA DI DUNA IN AREA CONCESSIONATA |
| ATTREZ. SPORT. MQ: <input type="text" value="0"/> | DIST. DUNAEDIF. <input type="text"/> SCHEDA: <input type="text"/> |
| SUP TEMPORANEE: <input type="text" value="0,00"/> | RECINZIONE AREA: <input type="text"/> |

FOTO AREA A SUPPORTO DELLA BALNEAZIONE



| | |
|---|--------------------|
| N. CABINE: <input type="text" value="0"/> | STATO: SUFFICIENTE |
|---|--------------------|

SUPERFICI IMPERMEABILI

| | |
|--|--------------------------------------|
| PAVIMENTATA MQ: <input type="text" value="0"/> | PAVIMENTAZIONE: <input type="text"/> |
|--|--------------------------------------|

SUPERFICI PERMEABILI

| | |
|--|--------------------------------------|
| PAVIMENTATA MQ: <input type="text" value="0"/> | PAVIMENTAZIONE: <input type="text"/> |
|--|--------------------------------------|

AREA DESTINATA ALLA BALNEAZIONE

| | | |
|--|---|---|
| ATTIVITA': <input type="text"/> | <input type="text"/> | <input type="text"/> |
| SUPERFICI IMPERMEABILI | | |
| PAVIMENTATA MQ: <input type="text" value="0"/> | PAVIMENTAZIONE: <input type="text"/> | |
| SUPERFICI PERMEABILI | | |
| PAVIMENTATA MQ: <input type="text" value="0"/> | PAVIMENTAZIONE: <input type="text"/> | |
| N_OMBRELLONI: <input type="text" value="0"/> | ATTERRAGGIO NATANTI: | |
| STATO: SUFFICIENTE | LARGHEZZA: <input type="text" value="0"/> | LUNGHEZZA: <input type="text" value="0"/> |

FOTO AREA DESTINATA ALLA BALNEAZIONE



| | | | |
|--|--|--|--|
| DATI PIANO ARENILE 1996 | ESISTENTE DA PROGETTO UNITARIO: | DATI ULTIMA CONCESSIONE EDILIZIA: | INTERVENTO CON PROGETTO UNITARIO: |
| ESISTENTE: <input type="text"/> | STRUTTURE FISSE: <input type="text"/> | STRUTTURE FISSE: <input type="text" value="0"/> | |
| INTERVENTO DIRETTO: <input type="text"/> | PAVIMENTAZIONI FISSE: <input type="text"/> | PAVIMENTAZIONI FISSE: <input type="text" value="0"/> | |
| PROGETTO UNITARIO: <input type="text"/> | TOT. SUP. COPERTA: <input type="text"/> | TOT. SUP. COPERTA: <input type="text" value="5,78"/> | |

| |
|--------------------|
| DATA |
| 21/04/2004 |
| RILEVATORI |
| GIUNCHI - MINGUZZI |
| AGGIORNAMENTO |
| |
| PAGINA 3 |

| | | |
|--------------------------------|---------------|---------|
| CODICE STRUTTURA | 04.038 | |
| LOC | PORTO CORSINI | |
| VIA | | |
| CIVICO | 0 PARTE | |
| CATASTO TERRENI RAVENNA | | |
| SEZIONE | FOGLIO | MAPPALE |
| S.A. | | |

| | | | |
|---------------------------------------|-----|--------------------|---------|
| ELEMENTI COSTITUENTI L'INSIEME | | | |
| DENOMINAZIONE | 116 | DESTINAZIONE D'USO | CAPANNO |

| | | | | | | |
|--------------------|-------------|----------------|----------------|-------------|---|-------|
| CORPO A | | COD. EDI | 72524 | | | |
| DESTINAZIONE/USO: | MATERIALE : | CEMENTO ARMATO | | | | |
| CAPANNO | TIPO COSTR: | PREFABBRICATA | | | | |
| | COPERTURA: | UNA FALDA | | | | |
| | INFISSI: | LEGNO | | | | |
| | FINITURE: | INTONACATO | | | | |
| SUP. COPERTA: | 5,5 H: | 2,7 | COLORE1: | BIANCO | 2 | VERDE |
| SUP. PORTIC.: | 0 H: | 0 | CONSERVAZIONE: | SUFFICIENTE | | |
| STRUTTURA PORTICO: | | MATERIALE: | | | | |



| | | | | | | |
|--------------------|-------------|------------|----------------|--|---|--|
| CORPO B | | COD. EDI | | | | |
| DESTINAZIONE/USO: | MATERIALE : | | | | | |
| | TIPO COSTR: | | | | | |
| | COPERTURA: | | | | | |
| | INFISSI: | | | | | |
| | FINITURE: | | | | | |
| SUP. COPERTA: | 0 H: | 0 | COLORE1: | | 2 | |
| SUP. PORTIC.: | 0 H: | 0 | CONSERVAZIONE: | | | |
| STRUTTURA PORTICO: | | MATERIALE: | | | | |




| | | | | | | |
|--------------------|-------------|------------|----------------|--|---|--|
| CORPO C | | COD. EDI | | | | |
| DESTINAZIONE/USO: | MATERIALE : | | | | | |
| | TIPO COSTR: | | | | | |
| | COPERTURA: | | | | | |
| | INFISSI: | | | | | |
| | FINITURE: | | | | | |
| SUP. COPERTA: | 0 H: | 0 | COLORE1: | | 2 | |
| SUP. PORTIC.: | 0 H: | 0 | CONSERVAZIONE: | | | |
| STRUTTURA PORTICO: | | MATERIALE: | | | | |



| | | | | | | |
|--------------------|-------------|------------|----------------|--|---|--|
| CORPO D | | COD. EDI | | | | |
| DESTINAZIONE/USO: | MATERIALE : | | | | | |
| | TIPO COSTR: | | | | | |
| | COPERTURA: | | | | | |
| | INFISSI: | | | | | |
| | FINITURE: | | | | | |
| SUP. COPERTA: | 0 H: | 0 | COLORE1: | | 2 | |
| SUP. PORTIC.: | 0 H: | 0 | CONSERVAZIONE: | | | |
| STRUTTURA PORTICO: | | MATERIALE: | | | | |



| | | | | | |
|--------------------|--|--|------------------|-------------------------|---------|
| DATA |  COMUNE DI RAVENNA AREA 6: PIANIFICAZIONE TERRITORIALE SERVIZIO PROGETTAZIONE URBANISTICA | | CODICE STRUTTURA | 04.039 | |
| 21/04/2004 | | | LOC | PORTO CORSINI | |
| RILEVATORI | CENSIMENTO STRUTTURE ARENILE | | | VIA | |
| GIUNCHI - MINGUZZI | | | | CIVICO | 0 |
| AGGIORNAMENTO | Pagina 2 | | | Pagina 3 | |
| PAGINA 1 | ZONA PIANO ARENILE 96: | | | CATASTO TERRENI RAVENNA | |
| | SEZIONE | | | FOGLIO | MAPPALE |
| | S.A. | | | | |

ELEMENTI COSTITUENTI L'INSIEME

| | | | |
|---------------|---------|--------------------|---------|
| DENOMINAZIONE | 111-112 | DESTINAZIONE D'USO | CAPANNO |
|---------------|---------|--------------------|---------|

VINCOLI AMBIENTALI

 PAESISTICO LR 31/2000

-L.R. 27/88
-L.R. 1497/39
-L.R. 1039/39
-L.R. 431/85

 RNS

IDROGEOLOGICO
 SIC
 ZPS

DINAMICA COSTA


CONNESSIONE RETI

CICLABILE >300ML
AUTOBUS <300ML
PARCHEGGI >300ML
AUTOSTRADA >10KM
STATALE >1KM
PROVINCIALE >1KM

RIPASCIMENTO



TRATTO:



NOTE ZONA

PRESENZA DI FILTRI E DIMENSIONAMENTO

| | | | | |
|------------|---------|-----|-----------|------|
| PINETA | ALTEZZA | 0 | LARGHEZZA | 80 |
| DUNA | ALTEZZA | 0 | LARGHEZZA | 8,39 |
| RECINZIONE | ALTEZZA | 1,2 | LARGHEZZA | 0 |

ACCESSIBILITA'

PINETA DUNA RECINZ.
AREA RETROSTANTE
CAMPEGGIO

MATERIALE RECINZ.

RETE METALLICA
STATO:
SUFFICIENTE

ACCESSIBILITA' SPIAGGIA

| MODALITA' | NUMERO | PAVIMENTAZIONE | ACCESSI | CONCESSIONE |
|-----------|--------|----------------|--------------------------|-------------|
| CARRABILE | 1 | STERRATO | TIPOLOGIA NON ESCLUSIVO | CONC. |
| PEDONALE | 0 | | PROPIETA' DEM. FORESTALE | |

PROTEZIONE DELLA COSTA

 DIFESE A MARE PARALLELE

DIST. COSTA INTERASSE MATERIALE TIPO

 DIFESE A MARE RADENTI

LUNGHEZZA 0 MATERIALE 0 TIPO 0

 DIFESE A PENNELLO

LUNGHEZZA INTERASSE MATERIALE TIPO

AREA DI PERTINENZA

PROPIETA' DEM.MARITTIMO N° CONCES. INIZIO SCADENZA

CONCESSIONARIO P.I.

GESTORE

SUPERFICIE MQ. DIMENSI DISTANZA ALTRE CONCESSIONI

FRONTE PROFONDITA' NORD SUD

PROGETTO UNITARIO: DELIBERA 38923/436 DEL 30/07/2002 COMMIT: CSB COOP. STABILIMENTI CBR COOP BAGNINI

OGGETTO RAZIONALIZZAZIONE ARENILE PORTO CORSINI

TITOLI EDILIZI RILASCIATI

NOTE AREA DI PERTINENZA

| |
|--------------------|
| DATA |
| 21/04/2004 |
| RILEVATORI |
| GIUNCHI - MINGUZZI |
| AGGIORNAMENTO |
| |
| PAGINA 2 |

| | | | |
|--------------------------------|---------------|---------|--|
| CODICE STRUTTURA | 04.039 | | |
| LOC | PORTO CORSINI | | |
| VIA | | | |
| CIVICO | 0 | PARTE | |
| CATASTO TERRENI RAVENNA | | | |
| SEZIONE | FOGLIO | MAPPALE | |
| | S.A. | | |

CENSIMENTO STRUTTURE ARENILE

ELEMENTI COSTITUENTI L'INSIEME

| | | | |
|---------------|---------|--------------------|---------|
| DENOMINAZIONE | 111-112 | DESTINAZIONE D'USO | CAPANNO |
|---------------|---------|--------------------|---------|

SCHEMA STATO CONCESSIONATO

SCHEMA STATO RILEVATO

AREA DI SUPPORTO ALLA BALNEAZIONE

| | |
|---|---|
| DESTINAZIONE D'USO | ACCESSIBILITA' |
| PARCHEGGIO MQ: <input type="text" value="0"/> | <input type="checkbox"/> PRESENZA DI BARRIERE ARCHITETTONICHE |
| VERDE MQ: <input type="text" value="0"/> | <input type="checkbox"/> PRESENZA DI DUNA IN AREA CONCESSIONATA |
| ATTREZ. SPORT. MQ: <input type="text" value="0"/> | DIST. DUNAEDIF. <input type="text"/> SCHEDA: <input type="text"/> |
| SUP TEMPORANEE: <input type="text" value="0,00"/> | RECINZIONE AREA: <input type="text"/> |

FOTO AREA A SUPPORTO DELLA BALNEAZIONE



| | |
|---|--------------------|
| N. CABINE: <input type="text" value="0"/> | STATO: SUFFICIENTE |
|---|--------------------|

SUPERFICI IMPERMEABILI

| | |
|--|--------------------------------------|
| PAVIMENTATA MQ: <input type="text" value="0"/> | PAVIMENTAZIONE: <input type="text"/> |
|--|--------------------------------------|

SUPERFICI PERMEABILI

| | |
|--|--------------------------------------|
| PAVIMENTATA MQ: <input type="text" value="0"/> | PAVIMENTAZIONE: <input type="text"/> |
|--|--------------------------------------|

AREA DESTINATA ALLA BALNEAZIONE

FOTO AREA DESTINATA ALLA BALNEAZIONE

| | | |
|---------------------------------|----------------------|----------------------|
| ATTIVITA': <input type="text"/> | <input type="text"/> | <input type="text"/> |
|---------------------------------|----------------------|----------------------|



SUPERFICI IMPERMEABILI

| | |
|--|--------------------------------------|
| PAVIMENTATA MQ: <input type="text" value="0"/> | PAVIMENTAZIONE: <input type="text"/> |
|--|--------------------------------------|

SUPERFICI PERMEABILI

| | |
|--|--------------------------------------|
| PAVIMENTATA MQ: <input type="text" value="0"/> | PAVIMENTAZIONE: <input type="text"/> |
|--|--------------------------------------|

| | |
|--|---|
| N_OMBRELLONI: <input type="text" value="0"/> | ATTERRAGGIO NATANTI: <input type="text"/> |
|--|---|

| | | |
|--------------------|---|---|
| STATO: SUFFICIENTE | LARGHEZZA: <input type="text" value="0"/> | LUNGHEZZA: <input type="text" value="0"/> |
|--------------------|---|---|

| | | | |
|--|--|---|--|
| DATI PIANO ARENILE 1996 | ESISTENTE DA PROGETTO UNITARIO: | DATI ULTIMA CONCESSIONE EDILIZIA: | INTERVENTO CON PROGETTO UNITARIO: |
| ESISTENTE: <input type="text"/> | STRUTTURE FISSE: <input type="text"/> | STRUTTURE FISSE: <input type="text" value="0"/> | |
| INTERVENTO DIRETTO: <input type="text"/> | PAVIMENTAZIONI FISSE: <input type="text"/> | PAVIMENTAZIONI FISSE: <input type="text" value="0"/> | |
| PROGETTO UNITARIO: <input type="text"/> | TOT. SUP. COPERTA: <input type="text"/> | TOT. SUP. COPERTA: <input type="text" value="18,36"/> | |

| |
|--------------------|
| DATA |
| 21/04/2004 |
| RILEVATORI |
| GIUNCHI - MINGUZZI |
| AGGIORNAMENTO |
| |
| PAGINA 3 |


COMUNE DI RAVENNA
 AREA 6: PIANIFICAZIONE TERRITORIALE E
 SERVIZIO PROGETTAZIONE URBANISTICA

CENSIMENTO STRUTTURE ARENILE

| | | | |
|--------------------------------|---------------|---------|--|
| CODICE STRUTTURA | 04.039 | | |
| LOC | PORTO CORSINI | | |
| VIA | | | |
| CIVICO | 0 | PARTE | |
| CATASTO TERRENI RAVENNA | | | |
| SEZIONE | FOGLIO | MAPPALE | |
| | S.A. | | |

ELEMENTI COSTITUENTI L'INSIEME

| | | | |
|---------------|---------|--------------------|---------|
| DENOMINAZIONE | 111-112 | DESTINAZIONE D'USO | CAPANNO |
|---------------|---------|--------------------|---------|

| | | | |
|--------------------|-------------|-----------------|-------|
| CORPO A | | COD. EDI | 72319 |
| DESTINAZIONE/USO: | MATERIALE : | LEGNO | |
| CAPANNO | TIPO COSTR: | PREFABBRICATA | |
| | COPERTURA: | DUE FALDE | |
| | INFISSI: | LEGNO | |
| | FINITURE: | FACCIA A VISTA | |
| SUP. COPERTA: | 18 | H: | 2,7 |
| COLORE1: | MARRONE | 2 | |
| SUP. PORTIC.: | 18,36 | H: | 2,7 |
| CONSERVAZIONE: | SUFFICIENTE | | |
| STRUTTURA PORTICO: | | MATERIALE: | |



| | | | |
|--------------------|-------------|-----------------|---|
| CORPO B | | COD. EDI | |
| DESTINAZIONE/USO: | MATERIALE : | | |
| | TIPO COSTR: | | |
| | COPERTURA: | | |
| | INFISSI: | | |
| | FINITURE: | | |
| SUP. COPERTA: | 0 | H: | 0 |
| COLORE1: | | 2 | |
| SUP. PORTIC.: | 0 | H: | 0 |
| CONSERVAZIONE: | | | |
| STRUTTURA PORTICO: | | MATERIALE: | |




| | | | |
|--------------------|-------------|-----------------|---|
| CORPO C | | COD. EDI | |
| DESTINAZIONE/USO: | MATERIALE : | | |
| | TIPO COSTR: | | |
| | COPERTURA: | | |
| | INFISSI: | | |
| | FINITURE: | | |
| SUP. COPERTA: | 0 | H: | 0 |
| COLORE1: | | 2 | |
| SUP. PORTIC.: | 0 | H: | 0 |
| CONSERVAZIONE: | | | |
| STRUTTURA PORTICO: | | MATERIALE: | |



| | | | |
|--------------------|-------------|-----------------|---|
| CORPO D | | COD. EDI | |
| DESTINAZIONE/USO: | MATERIALE : | | |
| | TIPO COSTR: | | |
| | COPERTURA: | | |
| | INFISSI: | | |
| | FINITURE: | | |
| SUP. COPERTA: | 0 | H: | 0 |
| COLORE1: | | 2 | |
| SUP. PORTIC.: | 0 | H: | 0 |
| CONSERVAZIONE: | | | |
| STRUTTURA PORTICO: | | MATERIALE: | |





| | | | | | | |
|--------------------|--|--|------------------|--------------|--------|---------|
| DATA |  COMUNE DI RAVENNA AREA 6: PIANIFICAZIONE TERRITORIALE SERVIZIO PROGETTAZIONE URBANISTICA | | CODICE STRUTTURA | 04.040 | | |
| 21/04/2004 | | | LOC | MARINA ROMEA | | |
| RILEVATORI | CENSIMENTO STRUTTURE ARENILE | | | VIA | | |
| GIUNCHI - MINGUZZI | | | | CIVICO | 0 | PARTE |
| AGGIORNAMENTO | Pagina 2 | | | Pagina 3 | | |
| PAGINA 1 | CATASTO TERRENI RAVENNA | | | SEZIONE | FOGLIO | MAPPALE |
| | | | | S.A. | | |

ELEMENTI COSTITUENTI L'INSIEME

| | | | |
|---------------|-------------|--------------------|-------------|
| DENOMINAZIONE | Cabina Enel | DESTINAZIONE D'USO | CABINA ENEL |
|---------------|-------------|--------------------|-------------|

| | | | |
|--------------------|----------------|----------|---------|
| VINCOLI AMBIENTALI | DINAMICA COSTA | EROSIONE | TRATTO: |
|--------------------|----------------|----------|---------|

| | | | | |
|--|---|---|--|--|
| <input checked="" type="checkbox"/> PAESISTICO LR 31/2000 -L.R. 27/88 -L.R. 1497/39 -L.R. 1039/39 -L.R. 431/85 | <input type="checkbox"/> RNS <input type="checkbox"/> IDROGEOLOGICO <input checked="" type="checkbox"/> SIC <input type="checkbox"/> ZPS | CONNESSIONE RETI CICLABILE >300ML AUTOBUS <300ML PARCHEGGI >300ML AUTOSTRADA >10KM STATALE >1KM PROVINCIALE >1KM |  |  |
|--|---|---|--|--|

| | |
|-----------|--|
| NOTE ZONA | |
|-----------|--|

| | | |
|--------------------------------------|----------------|-------------------|
| PRESENZA DI FILTRI E DIMENSIONAMENTO | ACCESSIBILITA' | MATERIALE RECINZ. |
|--------------------------------------|----------------|-------------------|

| | | | | | |
|--------------------|-----|-----------|--------|-------------------|----------------|
| PINETA ALTEZZA | 0 | LARGHEZZA | 112,44 | PINETA RECINZIONE | RETE METALLICA |
| DUNA ALTEZZA | 0 | LARGHEZZA | 0 | AREA RETROSTANTE | STATO: |
| RECINZIONE ALTEZZA | 1,2 | LARGHEZZA | 0 | EDIFICATO | SUFFICIENTE |

| |
|-------------------------|
| ACCESSIBILITA' SPIAGGIA |
|-------------------------|

| | | | | |
|-----------|--------|----------------|-----------|---------------------|
| MODALITA' | NUMERO | PAVIMENTAZIONE | ACCESSI | CONCESSIONE |
| CARRABILE | 1 | ASFALTATO | TIPOLOGIA | NON ESCLUSIVO CONC. |
| PEDONALE | 1 | STERRATO | PROPIETA' | DEM. FORESTALE |

| |
|------------------------|
| PROTEZIONE DELLA COSTA |
|------------------------|

| | | | | |
|--|-------------|-----------|-----------|----------|
| <input type="checkbox"/> DIFESE A MARE PARALLELE | DIST. COSTA | INTERASSE | MATERIALE | TIPO |
| <input type="checkbox"/> DIFESE A MARE RADENTI | LUNGHEZZA | 0 | MATERIALE | 0 TIPO 0 |
| <input type="checkbox"/> DIFESE A PENNELLO | LUNGHEZZA | INTERASSE | MATERIALE | TIPO |

| |
|--------------------|
| AREA DI PERTINENZA |
|--------------------|

| | | | | |
|----------------|---------------|-------------|----------------------------|----------|
| PROPIETA' | DEM.MARITTIMO | N° CONCES. | INIZIO | SCADENZA |
| CONCESSIONARIO | | | | P.I. |
| GESTORE | | | | |
| SUPERFICIE MQ. | DIMENSI | | DISTANZA ALTRE CONCESSIONI | |
| | FRONTE | PROFONDITA' | NORD | SUD |

| | | | | | | |
|--------------------|--|-----------|-----|------------|---------|--|
| PROGETTO UNITARIO: | DELIBERA | 20093/277 | DEL | 10/04/2001 | COMMIT: | CSB COOP. STABILIMENTI CBR COOP BAGNINI |
| OGGETTO | RAZIONALIZZAZIONE ARENILE MARINA ROMEA | | | | | |

| | |
|---------------------------|-------------------------|
| TITOLI EDILIZI RILASCIATI | NOTE AREA DI PERTINENZA |
|---------------------------|-------------------------|

| | |
|--|--|
| | |
|--|--|

| |
|--------------------|
| DATA |
| 21/04/2004 |
| RILEVATORI |
| GIUNCHI - MINGUZZI |
| AGGIORNAMENTO |
| |
| PAGINA 2 |

| | | |
|--------------------------------|--------------|---------|
| CODICE STRUTTURA | 04.040 | |
| LOC | MARINA ROMEA | |
| VIA | | |
| CIVICO | 0 PARTE | |
| CATASTO TERRENI RAVENNA | | |
| SEZIONE | FOGLIO | MAPPALE |
| S.A. | | |

CENSIMENTO STRUTTURE ARENILE

ELEMENTI COSTITUENTI L'INSIEME

| | | | |
|---------------|-------------|--------------------|-------------|
| DENOMINAZIONE | Cabina Enel | DESTINAZIONE D'USO | CABINA ENEL |
|---------------|-------------|--------------------|-------------|

| |
|-----------------------------------|
| SCHEMA STATO CONCESSIONATO |
| |

| |
|------------------------------|
| SCHEMA STATO RILEVATO |
| |

AREA DI SUPPORTO ALLA BALNEAZIONE

| | |
|----------------------|---|
| DESTINAZIONE D'USO | ACCESSIBILITA' |
| PARCHEGGIO MQ: 0 | <input type="checkbox"/> PRESENZA DI BARRIERE ARCHITETTONICHE |
| VERDE MQ: 0 | <input type="checkbox"/> PRESENZA DI DUNA IN AREA CONCESSIONATA |
| ATTREZ. SPORT. MQ: 0 | DIST. DUNA EDIF. SCHEDA: |
| SUP TEMPORANEE: 0,00 | RECINZIONE AREA: |

FOTO AREA A SUPPORTO DELLA BALNEAZIONE



| |
|-----------------------------------|
| SUPERFICI IMPERMEABILI |
| PAVIMENTATA MQ: 0 PAVIMENTAZIONE: |

| |
|-----------------------------------|
| SUPERFICI PERMEABILI |
| PAVIMENTATA MQ: 0 PAVIMENTAZIONE: |

| | |
|--------------|--------------------|
| N. CABINE: 0 | STATO: SUFFICIENTE |
|--------------|--------------------|

AREA DESTINATA ALLA BALNEAZIONE

| |
|-----------------------------------|
| ATTIVITA': |
| SUPERFICI IMPERMEABILI |
| PAVIMENTATA MQ: 0 PAVIMENTAZIONE: |
| SUPERFICI PERMEABILI |
| PAVIMENTATA MQ: 0 PAVIMENTAZIONE: |
| N_ OMBRELLONI: 0 |
| ATTERRAGGIO NATANTI: |
| STATO: SUFFICIENTE |
| LARGHEZZA: 0 LUNGHEZZA: 0 |

FOTO AREA DESTINATA ALLA BALNEAZIONE



| | | | |
|--------------------------------|--|--|--|
| DATI PIANO ARENILE 1996 | ESISTENTE DA PROGETTO UNITARIO: | DATI ULTIMA CONCESSIONE EDILIZIA: | INTERVENTO CON PROGETTO UNITARIO: |
| ESISTENTE: | STRUTTURE FISSE: | STRUTTURE FISSE: 0 | |
| INTERVENTO DIRETTO: | PAVIMENTAZIONI FISSE: | PAVIMENTAZIONI FISSE: 0 | |
| PROGETTO UNITARIO: | TOT. SUP. COPERTA: | TOT. SUP. COPERTA: 10,14 | |

| |
|--------------------|
| DATA |
| 21/04/2004 |
| RILEVATORI |
| GIUNCHI - MINGUZZI |
| AGGIORNAMENTO |
| |
| PAGINA 3 |

| | | |
|--------------------------------|--------------|---------|
| CODICE STRUTTURA | 04.040 | |
| LOC | MARINA ROMEA | |
| VIA | | |
| CIVICO | 0 PARTE | |
| CATASTO TERRENI RAVENNA | | |
| SEZIONE | FOGLIO | MAPPALE |
| S.A. | | |

ELEMENTI COSTITUENTI L'INSIEME

| | | | |
|---------------|-------------|--------------------|-------------|
| DENOMINAZIONE | Cabina Enel | DESTINAZIONE D'USO | CABINA ENEL |
|---------------|-------------|--------------------|-------------|

| | | | |
|--------------------|-------------|------------------|-------------|
| CORPO A | COD. EDI | 71987 | |
| DESTINAZIONE/USO: | MATERIALE: | METALLO | |
| CABINA | TIPO COSTR: | PREFABBRICATA | |
| | COPERTURA: | PIANA | |
| | INFISSI: | METALLO | |
| | FINITURE: | FACCIA A VISTA | |
| SUP. COPERTA: | 10,14 H: | 3 COLORE1: | BIANCO 2 |
| SUP. PORTIC.: | 0 H: | 0 CONSERVAZIONE: | SUFFICIENTE |
| STRUTTURA PORTICO: | | MATERIALE: | |



| | | | |
|--------------------|-------------|------------------|---|
| CORPO B | COD. EDI | | |
| DESTINAZIONE/USO: | MATERIALE: | | |
| | TIPO COSTR: | | |
| | COPERTURA: | | |
| | INFISSI: | | |
| | FINITURE: | | |
| SUP. COPERTA: | 0 H: | 0 COLORE1: | 2 |
| SUP. PORTIC.: | 0 H: | 0 CONSERVAZIONE: | |
| STRUTTURA PORTICO: | | MATERIALE: | |



| | | | |
|--------------------|-------------|------------------|---|
| CORPO C | COD. EDI | | |
| DESTINAZIONE/USO: | MATERIALE: | | |
| | TIPO COSTR: | | |
| | COPERTURA: | | |
| | INFISSI: | | |
| | FINITURE: | | |
| SUP. COPERTA: | 0 H: | 0 COLORE1: | 2 |
| SUP. PORTIC.: | 0 H: | 0 CONSERVAZIONE: | |
| STRUTTURA PORTICO: | | MATERIALE: | |



| | | | |
|--------------------|-------------|------------------|---|
| CORPO D | COD. EDI | | |
| DESTINAZIONE/USO: | MATERIALE: | | |
| | TIPO COSTR: | | |
| | COPERTURA: | | |
| | INFISSI: | | |
| | FINITURE: | | |
| SUP. COPERTA: | 0 H: | 0 COLORE1: | 2 |
| SUP. PORTIC.: | 0 H: | 0 CONSERVAZIONE: | |
| STRUTTURA PORTICO: | | MATERIALE: | |



| | | | | |
|--------------------|---|--------|-------------------------|---------------|
| DATA | COMUNE DI RAVENNA | | CODICE STRUTTURA | 04.041 |
| 21/04/2004 | AREA 6: PIANIFICAZIONE TERRITORIALE SERVIZIO PROGETTAZIONE URBANISTICA | | LOC | PORTO CORSINI |
| RILEVATORI | CENSIMENTO STRUTTURE ARENILE | | VIA | |
| GIUNCHI - MINGUZZI | | | CIVICO | 0 |
| AGGIORNAMENTO | Pagina 2 | | ZONA PIANO ARENILE 96: | |
| | Pagina 3 | | CATASTO TERRENI RAVENNA | |
| PAGINA 1 | SEZIONE | FOGLIO | MAPPALE | |
| | S.A. | 0 | 0 | |

ELEMENTI COSTITUENTI L'INSIEME

| | | | |
|---------------|---------------------|--------------------|-------------------|
| DENOMINAZIONE | ADRIATICO WIND CLUB | DESTINAZIONE D'USO | SOCIETA' SPORTIVA |
|---------------|---------------------|--------------------|-------------------|

VINCOLI AMBIENTALI

| | |
|---|--|
| <input checked="" type="checkbox"/> PAESISTICO LR 31/2000 | <input type="checkbox"/> RNS |
| -L.R. 27/88 | <input type="checkbox"/> IDROGEOLOGICO |
| -L.R. 1497/39 | <input type="checkbox"/> SIC |
| -L.R. 1039/39 | <input type="checkbox"/> ZPS |
| -L.R. 431/85 | |

DINAMICA COSTA

| | |
|------------------|--------|
| CONNESSIONE RETI | |
| CICLABILE | >300ML |
| AUTOBUS | <300ML |
| PARCHEGGI | >300ML |
| AUTOSTRADA | >10KM |
| STATALE | >1KM |
| PROVINCIALE | >1KM |

RIPASCIMENTO



TRATTO:



NOTE ZONA

PRESENZA DI FILTRI E DIMENSIONAMENTO

| | | | | |
|------------|---------|-----|-----------|--------|
| PINETA | ALTEZZA | 0 | LARGHEZZA | 781,39 |
| DUNA | ALTEZZA | 0 | LARGHEZZA | 0 |
| RECINZIONE | ALTEZZA | 1,2 | LARGHEZZA | 0 |

ACCESSIBILITA'

| | |
|------------------|----------------|
| PINETA | RETE METALLICA |
| AREA RETROSTANTE | STATO: |
| EDIFICATO | SUFFICIENTE |

MATERIALE RECINZ.

ACCESSIBILITA' SPIAGGIA

| MODALITA' | NUMERO | PAVIMENTAZIONE | ACCESSI | CONCESSIONE |
|-----------|--------|----------------|--------------------------|-------------|
| CARRABILE | 1 | STERRATO | TIPOLOGIA ESCLUSIVO | CONC. 0 |
| PEDONALE | 0 | | PROPIETA' DEM. MARITTIMO | |

PROTEZIONE DELLA COSTA

 DIFESE A MARE PARALLELE

| | | | | | | | |
|-------------|---|-----------|---|-----------|--|------|--|
| DIST. COSTA | 0 | INTERASSE | 0 | MATERIALE | | TIPO | |
|-------------|---|-----------|---|-----------|--|------|--|

 DIFESE A MARE RADENTI

| | | | | | |
|-----------|---|-----------|--|------|--|
| LUNGHEZZA | 0 | MATERIALE | | TIPO | |
|-----------|---|-----------|--|------|--|

 DIFESE A PENNELLO

| | | | | | | | |
|-----------|---|-----------|---|-----------|--|------|--|
| LUNGHEZZA | 0 | INTERASSE | 0 | MATERIALE | | TIPO | |
|-----------|---|-----------|---|-----------|--|------|--|

AREA DI PERTINENZA

| | | | | | | | |
|-----------|---------------|------------|--|--------|--|----------|--|
| PROPIETA' | DEM.MARITTIMO | N° CONCES. | | INIZIO | | SCADENZA | |
|-----------|---------------|------------|--|--------|--|----------|--|

| | | | |
|----------------|--------------------------|------|-------------|
| CONCESSIONARIO | Soc. Adriatico Wind Club | P.I. | 01068550399 |
|----------------|--------------------------|------|-------------|

| | |
|---------|--------------|
| GESTORE | Soleri Fabio |
|---------|--------------|

| | | |
|----------------|---------|----------------------------|
| SUPERFICIE MQ. | DIMENSI | DISTANZA ALTRE CONCESSIONI |
|----------------|---------|----------------------------|

| | | | | | | | | |
|------|--------|-------|-------------|-------|------|-------|-----|---------|
| 9348 | FRONTE | 44,25 | PROFONDITA' | 215,6 | NORD | 29,12 | SUD | 1331,46 |
|------|--------|-------|-------------|-------|------|-------|-----|---------|

| | | | | | | |
|--------------------|----------|-----------|-----|------------|---------|--|
| PROGETTO UNITARIO: | DELIBERA | 38923/436 | DEL | 30/07/2002 | COMMIT: | CSB COOP. STABILIMENTI CBR COOP BAGNINI |
|--------------------|----------|-----------|-----|------------|---------|--|

| | |
|---------|---|
| OGGETTO | RAZIONALIZZAZIONE ARENILE PORTO CORSINI |
|---------|---|

TITOLI EDILIZI RILASCIATI

| |
|--|
| |
|--|

NOTE AREA DI PERTINENZA

| |
|--------------|
| CIRCOLO ARCI |
|--------------|

| |
|--------------------|
| DATA |
| 21/04/2004 |
| RILEVATORI |
| GIUNCHI - MINGUZZI |
| AGGIORNAMENTO |
| |
| PAGINA 2 |



COMUNE DI RAVENNA

AREA 6: PIANIFICAZIONE TERRITORIALE
SERVIZIO PROGETTAZIONE URBANISTICA

CENSIMENTO STRUTTURE ARENILE

Pagina 1
Pagina 3

| | | | |
|--------------------------------|---------------|---------|--|
| CODICE STRUTTURA | 04.041 | | |
| LOC | PORTO CORSINI | | |
| VIA | | | |
| CIVICO | 0 | PARTE | |
| CATASTO TERRENI RAVENNA | | | |
| SEZIONE | FOGLIO | MAPPALE | |
| S.A. | 0 | 0 | |

ELEMENTI COSTITUENTI L'INSIEME

| | | | |
|---------------|---------------------|--------------------|-------------------|
| DENOMINAZIONE | ADRIATICO WIND CLUB | DESTINAZIONE D'USO | SOCIETA' SPORTIVA |
|---------------|---------------------|--------------------|-------------------|

SCHEMA STATO CONCESSIONATO

SCHEMA STATO RILEVATO

AREA DI SUPPORTO ALLA BALNEAZIONE

| | |
|---|---|
| DESTINAZIONE D'USO | ACCESSIBILITA' |
| PARCHEGGIO MQ: <input type="text" value="0"/> | <input type="checkbox"/> PRESENZA DI BARRIERE ARCHITETTONICHE |
| VERDE MQ: <input type="text" value="0"/> | <input type="checkbox"/> PRESENZA DI DUNA IN AREA CONCESSIONATA |
| ATTREZ. SPORT. MQ: <input type="text" value="0"/> | DIST. DUNAEDIF. <input type="text"/> SCHEDA: <input type="text"/> |
| SUP TEMPORANEE: <input type="text" value="173,32"/> | RECINZIONE AREA: <input type="text" value="RETE METALLICA"/> |

FOTO AREA A SUPPORTO DELLA BALNEAZIONE



SUPERFICI IMPERMEABILI

| | |
|--|--------------------------------------|
| PAVIMENTATA MQ: <input type="text" value="0"/> | PAVIMENTAZIONE: <input type="text"/> |
|--|--------------------------------------|

SUPERFICI PERMEABILI

| | |
|--|--|
| PAVIMENTATA MQ: <input type="text" value="0"/> | PAVIMENTAZIONE: <input type="text" value="AUTOBLOCCANTI"/> |
|--|--|

COMPLETAMENTE RECINTATO. AUTOBLOCCANTI IN CEMENTO CON APERTURA PER PASSAGGIO ERBA. SUPERFICIE PER RIMESSAGGIO NATANTI MQ. 10.000.

| | |
|---|---|
| N. CABINE: <input type="text" value="0"/> | STATO: <input type="text" value="SUFFICIENTE"/> |
|---|---|

AREA DESTINATA ALLA BALNEAZIONE

ATTIVITA':

SUPERFICI IMPERMEABILI

| | |
|--|--------------------------------------|
| PAVIMENTATA MQ: <input type="text" value="0"/> | PAVIMENTAZIONE: <input type="text"/> |
|--|--------------------------------------|

SUPERFICI PERMEABILI

| | |
|--|---|
| PAVIMENTATA MQ: <input type="text" value="0"/> | PAVIMENTAZIONE: <input type="text" value="LASTRE CEMENTO"/> |
|--|---|

N_OMBRELLONI: ATTERRAGGIO NATANTI:

| | | |
|---|---|---|
| STATO: <input type="text" value="SUFFICIENTE"/> | LARGHEZZA: <input type="text" value="0"/> | LUNGHEZZA: <input type="text" value="0"/> |
|---|---|---|

FOTO AREA DESTINATA ALLA BALNEAZIONE



| DATI PIANO ARENILE 1996 | ESISTENTE DA PROGETTO UNITARIO: | DATI ULTIMA CONCESSIONE EDILIZIA: | INTERVENTO CON PROGETTO UNITARIO: |
|--|---|--|-----------------------------------|
| ESISTENTE: <input type="text"/> | STRUTTURE FISSE: <input type="text" value="220"/> | STRUTTURE FISSE: <input type="text" value="0"/> | <input type="text"/> |
| INTERVENTO DIRETTO: <input type="text"/> | PAVIMENTAZIONI FISSE: <input type="text"/> | PAVIMENTAZIONI FISSE: <input type="text" value="0"/> | |
| PROGETTO UNITARIO: <input type="text"/> | TOT. SUP. COPERTA: <input type="text" value="220"/> | TOT. SUP. COPERTA: <input type="text" value="217,01"/> | |

| |
|--------------------|
| DATA |
| 21/04/2004 |
| RILEVATORI |
| GIUNCHI - MINGUZZI |
| AGGIORNAMENTO |
| |
| PAGINA 3 |

| | | |
|--------------------------------|---------------|---------|
| CODICE STRUTTURA | 04.041 | |
| LOC | PORTO CORSINI | |
| VIA | | |
| CIVICO | 0 PARTE | |
| CATASTO TERRENI RAVENNA | | |
| SEZIONE | FOGLIO | MAPPALE |
| S.A. | 0 | 0 |

ELEMENTI COSTITUENTI L'INSIEME

| | | | |
|---------------|---------------------|--------------------|-------------------|
| DENOMINAZIONE | ADRIATICO WIND CLUB | DESTINAZIONE D'USO | SOCIETA' SPORTIVA |
|---------------|---------------------|--------------------|-------------------|

| | | | | | | |
|--------------------|-----------------|-------------------|----------------|-------------|---|--------|
| CORPO A | COD. EDI | 72734 | | | | |
| DESTINAZIONE/USO: | MATERIALE : | CEMENTO ARMATO | | | | |
| BAR RISTORO | TIPO COSTR: | PREFABBRICATA | | | | |
| MAGAZZINO | COPERTURA: | PIANA CALPESTABIL | | | | |
| SPOGLIATOIO | INFISSI: | ALLUMINIO | | | | |
| SERVIZIO IGIENICO | FINITURE: | RIVESTITO | | | | |
| SUP. COPERTA: | 217,01 | H: 3,5 | COLORE1: | AZZURRO | 2 | BIANCO |
| SUP. PORTIC.: | 0 | H: 0 | CONSERVAZIONE: | SUFFICIENTE | | |
| STRUTTURA PORTICO: | FISSA | MATERIALE: | CEMENTO ARMATO | | | |



| | | | | | | |
|--------------------|-----------------|------------|----------------|--|---|--|
| CORPO B | COD. EDI | | | | | |
| DESTINAZIONE/USO: | MATERIALE : | | | | | |
| | TIPO COSTR: | | | | | |
| | COPERTURA: | | | | | |
| | INFISSI: | | | | | |
| | FINITURE: | | | | | |
| SUP. COPERTA: | 0 | H: 0 | COLORE1: | | 2 | |
| SUP. PORTIC.: | 0 | H: 0 | CONSERVAZIONE: | | | |
| STRUTTURA PORTICO: | | MATERIALE: | | | | |




| | | | | | | |
|--------------------|-----------------|------------|----------------|--|---|--|
| CORPO C | COD. EDI | | | | | |
| DESTINAZIONE/USO: | MATERIALE : | | | | | |
| | TIPO COSTR: | | | | | |
| | COPERTURA: | | | | | |
| | INFISSI: | | | | | |
| | FINITURE: | | | | | |
| SUP. COPERTA: | 0 | H: 0 | COLORE1: | | 2 | |
| SUP. PORTIC.: | 0 | H: 0 | CONSERVAZIONE: | | | |
| STRUTTURA PORTICO: | | MATERIALE: | | | | |



| | | | | | | |
|--------------------|-----------------|------------|----------------|--|---|--|
| CORPO D | COD. EDI | | | | | |
| DESTINAZIONE/USO: | MATERIALE : | | | | | |
| | TIPO COSTR: | | | | | |
| | COPERTURA: | | | | | |
| | INFISSI: | | | | | |
| | FINITURE: | | | | | |
| SUP. COPERTA: | 0 | H: 0 | COLORE1: | | 2 | |
| SUP. PORTIC.: | 0 | H: 0 | CONSERVAZIONE: | | | |
| STRUTTURA PORTICO: | | MATERIALE: | | | | |





| | | | | | |
|--------------------|--|--|------------------|--------------------------------|---------|
| DATA |  COMUNE DI RAVENNA AREA 6: PIANIFICAZIONE TERRITORIALE SERVIZIO PROGETTAZIONE URBANISTICA | | CODICE STRUTTURA | 04.042 | |
| 21/04/2004 | | | LOC | PORTO CORSINI | |
| RILEVATORI | CENSIMENTO STRUTTURE ARENILE | | | VIA | |
| GIUNCHI - MINGUZZI | | | | CIVICO | 0 |
| AGGIORNAMENTO | Pagina 2 | | | ZONA PIANO ARENILE 96: | |
| | Pagina 3 | | | CATASTO TERRENI RAVENNA | |
| PAGINA 1 | | | SEZIONE | FOGLIO | MAPPALE |
| | | | S.A. | 0 | 0 |

ELEMENTI COSTITUENTI L'INSIEME

| | | | |
|---------------|-------------------|--------------------|-------------------|
| DENOMINAZIONE | Civile abitazione | DESTINAZIONE D'USO | CIVILE ABITAZIONE |
|---------------|-------------------|--------------------|-------------------|

| | | | |
|--------------------|----------------|--------------|---------|
| VINCOLI AMBIENTALI | DINAMICA COSTA | RIPASCIMENTO | TRATTO: |
|--------------------|----------------|--------------|---------|

| | | | | |
|--|--|---|--|--|
| <input checked="" type="checkbox"/> PAESISTICO LR 31/2000 -L.R. 27/88 -L.R. 1497/39 -L.R. 1039/39 -L.R. 431/85 | <input type="checkbox"/> RNS <input type="checkbox"/> IDROGEOLOGICO <input type="checkbox"/> SIC <input type="checkbox"/> ZPS | CONNESSIONE RETI CICLABILE >300ML AUTOBUS <300ML PARCHEGGI >300ML AUTOSTRADA >10KM STATALE >1KM PROVINCIALE >1KM |  |  |
|--|--|---|--|--|

| | |
|-----------|--|
| NOTE ZONA | |
|-----------|--|

| | | |
|--------------------------------------|----------------|-------------------|
| PRESENZA DI FILTRI E DIMENSIONAMENTO | ACCESSIBILITA' | MATERIALE RECINZ. |
|--------------------------------------|----------------|-------------------|

| | |
|--------------------------------------|-----------------------|
| PINETA ALTEZZA 0 LARGHEZZA 0 | PINETA RETE METALLICA |
| DUNA ALTEZZA 0 LARGHEZZA 0 | AREA RETROSTANTE |
| RECINZIONE ALTEZZA 1,5 LARGHEZZA 0,2 | EDIFICATO |
| | STATO: SUFFICIENTE |

| |
|-------------------------|
| ACCESSIBILITA' SPIAGGIA |
|-------------------------|

| | | | | |
|-----------|--------|----------------|-------------------|-------------|
| MODALITA' | NUMERO | PAVIMENTAZIONE | ACCESSI | CONCESSIONE |
| CARRABILE | 0 | | TIPOLOGIA DIRETTO | CONC. 0 |
| PEDONALE | 0 | | PROPIETA' | |

| |
|------------------------|
| PROTEZIONE DELLA COSTA |
|------------------------|

| |
|--|
| <input type="checkbox"/> DIFESE A MARE PARALLELE |
| DIST. COSTA 0 INTERASSE 0 MATERIALE TIPO |
| <input type="checkbox"/> DIFESE A MARE RADENTI |
| LUNGHEZZA 0 MATERIALE TIPO |
| <input type="checkbox"/> DIFESE A PENNELLO |
| LUNGHEZZA 0 INTERASSE 0 MATERIALE TIPO |

| |
|--------------------|
| AREA DI PERTINENZA |
|--------------------|

| |
|--|
| PROPIETA' DEM.MARITTIMO N° CONCES. INIZIO SCADENZA |
| CONCESSIONARIO P.I. |
| GESTORE |
| SUPERFICIE MQ. DIMENSI DISTANZA ALTRE CONCESSIONI |
| 0 FRONTE 0 PROFONDITA' 0 NORD 0 SUD 0 |
| PROGETTO UNITARIO: DELIBERA DEL COMMIT: |
| OGGETTO |

| | |
|---------------------------|-------------------------|
| TITOLI EDILIZI RILASCIATI | NOTE AREA DI PERTINENZA |
|---------------------------|-------------------------|

| | |
|--|--|
| | |
|--|--|

| |
|--------------------|
| DATA |
| 21/04/2004 |
| RILEVATORI |
| GIUNCHI - MINGUZZI |
| AGGIORNAMENTO |
| |
| PAGINA 3 |

| | | |
|--------------------------------|---------------|---------|
| CODICE STRUTTURA | 04.042 | |
| LOC | PORTO CORSINI | |
| VIA | | |
| CIVICO | 0 PARTE | |
| CATASTO TERRENI RAVENNA | | |
| SEZIONE | FOGLIO | MAPPALE |
| S.A. | 0 | 0 |

ELEMENTI COSTITUENTI L'INSIEME

| | | | |
|---------------|-------------------|--------------------|-------------------|
| DENOMINAZIONE | Civile abitazione | DESTINAZIONE D'USO | CIVILE ABITAZIONE |
|---------------|-------------------|--------------------|-------------------|

| | | | | | | |
|--------------------|-------------|----------------|--------------------------------------|----------------|---------------|---|
| CORPO A | COD. EDI | 72315 | | | | |
| DESTINAZIONE/USO: | MATERIALE : | CEMENTO ARMATO | PORZIONE CON MATTONE FACCIA A VISTA. | | | |
| ABITAZIONE | TIPO COSTR: | IN OPERA | | | | |
| | COPERTURA: | PIANA | | | | |
| | INFISSI: | LEGNO | | | | |
| | FINITURE: | INTONACATO | | | | |
| SUP. COPERTA: | 70,09 | H: | 3,2 | COLORE1: | BIANCO | 2 |
| SUP. PORTIC.: | 0 | H: | 0 | CONSERVAZIONE: | INSUFFICIENTE | |
| STRUTTURA PORTICO: | | MATERIALE: | | | | |



| | | | | | | |
|--------------------|-------------|------------|---|----------------|--|---|
| CORPO B | COD. EDI | | | | | |
| DESTINAZIONE/USO: | MATERIALE : | | | | | |
| | TIPO COSTR: | | | | | |
| | COPERTURA: | | | | | |
| | INFISSI: | | | | | |
| | FINITURE: | | | | | |
| SUP. COPERTA: | 0 | H: | 0 | COLORE1: | | 2 |
| SUP. PORTIC.: | 0 | H: | 0 | CONSERVAZIONE: | | |
| STRUTTURA PORTICO: | | MATERIALE: | | | | |




| | | | | | | |
|--------------------|-------------|------------|---|----------------|--|---|
| CORPO C | COD. EDI | | | | | |
| DESTINAZIONE/USO: | MATERIALE : | | | | | |
| | TIPO COSTR: | | | | | |
| | COPERTURA: | | | | | |
| | INFISSI: | | | | | |
| | FINITURE: | | | | | |
| SUP. COPERTA: | 0 | H: | 0 | COLORE1: | | 2 |
| SUP. PORTIC.: | 0 | H: | 0 | CONSERVAZIONE: | | |
| STRUTTURA PORTICO: | | MATERIALE: | | | | |



| | | | | | | |
|--------------------|-------------|------------|---|----------------|--|---|
| CORPO D | COD. EDI | | | | | |
| DESTINAZIONE/USO: | MATERIALE : | | | | | |
| | TIPO COSTR: | | | | | |
| | COPERTURA: | | | | | |
| | INFISSI: | | | | | |
| | FINITURE: | | | | | |
| SUP. COPERTA: | 0 | H: | 0 | COLORE1: | | 2 |
| SUP. PORTIC.: | 0 | H: | 0 | CONSERVAZIONE: | | |
| STRUTTURA PORTICO: | | MATERIALE: | | | | |





| | | | | | | | | |
|-------------------|----------|-------|----------------|---|--------------|---|-------------------|------|
| SUPERFICI TOTALI: | COPERTA: | 70,09 | PAVIM. IMPERM: | 0 | PAVIM. PERM: | 0 | STRUT TEMPORANEE: | 0,00 |
|-------------------|----------|-------|----------------|---|--------------|---|-------------------|------|

| | | | | | |
|--------------------|--|--|--------------------------------|---------------------|---------|
| DATA |  COMUNE DI RAVENNA AREA 6: PIANIFICAZIONE TERRITORIALE SERVIZIO PROGETTAZIONE URBANISTICA | | CODICE STRUTTURA | 05.001 | |
| 17/02/2004 | | | LOC | MARINA DI RAVENNA | |
| RILEVATORI | CENSIMENTO STRUTTURE ARENILE | | VIA | Viale delle Nazioni | |
| GIUNCHI - MINGUZZI | | | CIVICO | 2 PARTE | |
| AGGIORNAMENTO | Pagina 2 | | ZONA PIANO ARENILE 96: | A-B1 | |
| | Pagina 3 | | CATASTO TERRENI RAVENNA | | |
| PAGINA 1 | | | SEZIONE | FOGLIO | MAPPALE |
| | | | RA | | |

ELEMENTI COSTITUENTI L'INSIEME

| | | | |
|---------------|--------------------|--------------------|-----------------------|
| DENOMINAZIONE | Bagno La Piazzetta | DESTINAZIONE D'USO | STABILIMENTO BALNEARE |
|---------------|--------------------|--------------------|-----------------------|

| | | | |
|--------------------|----------------|---------|---------|
| VINCOLI AMBIENTALI | DINAMICA COSTA | STABILE | TRATTO: |
|--------------------|----------------|---------|---------|

| | | | | |
|--|--|---|--|--|
| <input checked="" type="checkbox"/> PAESISTICO LR 31/2000 -L.R. 27/88 -L.R. 1497/39 -L.R. 1039/39 -L.R. 431/85 | <input type="checkbox"/> RNS <input type="checkbox"/> IDROGEOLOGICO <input type="checkbox"/> SIC <input type="checkbox"/> ZPS | CONNESSIONE RETI CICLABILE >300ML AUTOBUS <300ML PARCHEGGI <300ML AUTOSTRADA >10KM STATALE >1KM PROVINCIALE >1KM |  |  |
|--|--|---|--|--|

| | |
|-----------|--|
| NOTE ZONA | |
|-----------|--|

| | | |
|--------------------------------------|----------------|-------------------|
| PRESENZA DI FILTRI E DIMENSIONAMENTO | ACCESSIBILITA' | MATERIALE RECINZ. |
|--------------------------------------|----------------|-------------------|

| | | | | | |
|--------------------|---|-----------|---|------------------|----------------|
| PINETA ALTEZZA | | LARGHEZZA | 0 | RECINZIONE | RETE METALLICA |
| DUNA ALTEZZA | 0 | LARGHEZZA | 0 | AREA RETROSTANTE | STATO: |
| RECINZIONE ALTEZZA | 2 | LARGHEZZA | 0 | PARCHEGGIO | SUFFICIENTE |

| |
|-------------------------|
| ACCESSIBILITA' SPIAGGIA |
|-------------------------|

| | | | | |
|-----------|--------|----------------|-----------|---------------|
| MODALITA' | NUMERO | PAVIMENTAZIONE | ACCESSI | CONCESSIONE |
| CARRABILE | 0 | | TIPOLOGIA | DIRETTO CONC. |
| PEDONALE | 0 | | PROPIETA' | |

| |
|------------------------|
| PROTEZIONE DELLA COSTA |
|------------------------|

| | | | |
|--|-----------|-----------|------|
| <input type="checkbox"/> DIFESE A MARE PARALLELE | | | |
| DIST. COSTA | INTERASSE | MATERIALE | TIPO |
| <input type="checkbox"/> DIFESE A MARE RADENTI | | | |
| LUNGHEZZA | MATERIALE | TIPO | |
| <input type="checkbox"/> DIFESE A PENNELLO | | | |
| LUNGHEZZA | INTERASSE | MATERIALE | TIPO |

| |
|--------------------|
| AREA DI PERTINENZA |
|--------------------|

| | | | | | | | |
|----------------|---|------------|----------------------------|--------|-------------|-----|------|
| PROPIETA' | DEM.MARITTIMO | N° CONCES. | 66/01 | INIZIO | SCADENZA | | |
| CONCESSIONARIO | Soc. Girasole s.a.s. di Fiori Marcello e C. | | | P.I. | 02540980402 | | |
| GESTORE | Fiori Marcello | | | | | | |
| SUPERFICIE MQ. | DIMENSI | | DISTANZA ALTRE CONCESSIONI | | | | |
| 5700 | FRONTE | 30 | PROFONDITA' | 190 | NORD | SUD | 2,26 |

| | | | |
|--------------------|----------|-----|---------|
| PROGETTO UNITARIO: | DELIBERA | DEL | COMMIT: |
|--------------------|----------|-----|---------|

| | |
|---------|--|
| OGGETTO | |
|---------|--|

| | |
|---------------------------|-------------------------|
| TITOLI EDILIZI RILASCIATI | NOTE AREA DI PERTINENZA |
|---------------------------|-------------------------|

| | |
|--|---|
| | PRIMO STABILIMENTO A NORD DI MARINA DI RAVENNA. VICINANZA DELLE DIGHE FORANEE. ATTIVITA': RISTORANTE ANCHE INVERNALE. |
|--|---|

| |
|--------------------|
| DATA |
| 17/02/2004 |
| RILEVATORI |
| GIUNCHI - MINGUZZI |
| AGGIORNAMENTO |
| |
| PAGINA 2 |



COMUNE DI RAVENNA

AREA 6: PIANIFICAZIONE TERRITORIALE
SERVIZIO PROGETTAZIONE URBANISTICA

CENSIMENTO STRUTTURE ARENILE

Pagina 1
Pagina 3

| | | |
|--------------------------------|---------------------|---------|
| CODICE STRUTTURA | 05.001 | |
| LOC | MARINA DI RAVENNA | |
| VIA | Viale delle Nazioni | |
| CIVICO | 2 PARTE | |
| CATASTO TERRENI RAVENNA | | |
| SEZIONE | FOGLIO | MAPPALE |
| RA | | |

ELEMENTI COSTITUENTI L'INSIEME

| | | | |
|---------------|--------------------|--------------------|-----------------------|
| DENOMINAZIONE | Bagno La Piazzetta | DESTINAZIONE D'USO | STABILIMENTO BALNEARE |
|---------------|--------------------|--------------------|-----------------------|

SCHEMA STATO CONCESSIONATO

SCHEMA STATO RILEVATO

AREA DI SUPPORTO ALLA BALNEAZIONE

| | |
|------------------------|---|
| DESTINAZIONE D'USO | ACCESSIBILITA' |
| PARCHEGGIO MQ: 0 | <input type="checkbox"/> PRESENZA DI BARRIERE ARCHITETTONICHE |
| VERDE MQ: 0 | <input type="checkbox"/> PRESENZA DI DUNA IN AREA CONCESSIONATA |
| ATTREZ. SPORT. MQ: 516 | DIST. DUNAEDIF. \ SCHEDA: \ |
| SUP TEMPORANEE: 410,33 | RECINZIONE AREA: RETE METALLICA |

FOTO AREA A SUPPORTO DELLA BALNEAZIONE



SUPERFICI IMPERMEABILI

| | |
|-----------------|---------------------------|
| PAVIMENTATA MQ: | PAVIMENTAZIONE: BETONELLA |
|-----------------|---------------------------|

SUPERFICI PERMEABILI

| | |
|-----------------|-----------------|
| PAVIMENTATA MQ: | PAVIMENTAZIONE: |
|-----------------|-----------------|

PRESENZA DI VEGETAZIONE NELLA RECINZIONE. PARCHEGGI PUBBLICO RETROSTANTE.

| | |
|------------|--------------------|
| N. CABINE: | STATO: SUFFICIENTE |
|------------|--------------------|

AREA DESTINATA ALLA BALNEAZIONE

| | | | |
|------------|-----------|----------------|-----------------|
| ATTIVITA': | OMBREGGIO | CAMPO SPORTIVO | AREA RICREATIVA |
|------------|-----------|----------------|-----------------|

SUPERFICI IMPERMEABILI

| | |
|-----------------|-----------------|
| PAVIMENTATA MQ: | PAVIMENTAZIONE: |
|-----------------|-----------------|

SUPERFICI PERMEABILI

| | |
|-----------------|-----------------|
| PAVIMENTATA MQ: | PAVIMENTAZIONE: |
|-----------------|-----------------|

| | |
|---------------|----------------------|
| N_OMBRELLONI: | ATTERRAGGIO NATANTI: |
|---------------|----------------------|

| | | |
|--------------------|------------|------------|
| STATO: SUFFICIENTE | LARGHEZZA: | LUNGHEZZA: |
|--------------------|------------|------------|

FOTO AREA DESTINATA ALLA BALNEAZIONE



| DATI PIANO ARENILE 1996 | | ESISTENTE DA PROGETTO UNITARIO: | | DATI ULTIMA CONCESSIONE EDILIZIA: | | INTERVENTO CON PROGETTO UNITARIO: | |
|-------------------------|-----|---------------------------------|-----|-----------------------------------|---|-----------------------------------|--|
| ESISTENTE: | 285 | STRUTTURE FISSE: | 230 | STRUTTURE FISSE: | 0 | INTERVENTO CON PROGETTO UNITARIO: | |
| INTERVENTO DIRETTO: | 230 | PAVIMENTAZIONI FISSE: | | PAVIMENTAZIONI FISSE: | 0 | | |
| PROGETTO UNITARIO: | 255 | TOT. SUP. COPERTA: | 230 | TOT. SUP. COPERTA: | 0 | | |

| |
|--------------------|
| DATA |
| 17/02/2004 |
| RILEVATORI |
| GIUNCHI - MINGUZZI |
| AGGIORNAMENTO |
| |
| PAGINA 3 |


COMUNE DI RAVENNA
 AREA 6: PIANIFICAZIONE TERRITORIALE E
 SERVIZIO PROGETTAZIONE URBANISTICA

CENSIMENTO STRUTTURE ARENILE

| | | |
|--------------------------------|---------------------|---------|
| CODICE STRUTTURA | 05.001 | |
| LOC | MARINA DI RAVENNA | |
| VIA | Viale delle Nazioni | |
| CIVICO | 2 PARTE | |
| CATASTO TERRENI RAVENNA | | |
| SEZIONE | FOGLIO | MAPPALE |
| RA | | |

ELEMENTI COSTITUENTI L'INSIEME

| | | | |
|---------------|--------------------|--------------------|-----------------------|
| DENOMINAZIONE | Bagno La Piazzetta | DESTINAZIONE D'USO | STABILIMENTO BALNEARE |
|---------------|--------------------|--------------------|-----------------------|

| | | | |
|--------------------|-------------|-----------------|------------------|
| CORPO A | | COD. EDI | 72289 |
| DESTINAZIONE/USO: | MATERIALE : | MURATURA | COMPLESSO UNICO. |
| BAR RISTORO | TIPO COSTR: | IN OPERA | |
| MAGAZZINO | COPERTURA: | PADIGLIONE | |
| CABINA | INFISSI: | LEGN.ALLUM.MET. | |
| SERVIZIO IGIENICO | FINITURE: | INTONACATO | |
| SUP. COPERTA: | 0 | H: | 3,7 |
| COLORE1: | ROSA | 2 | |
| SUP. PORTIC.: | 410,33 | H: | 4,5 |
| CONSERVAZIONE: | SUFFICIENTE | | |
| STRUTTURA PORTICO: | REMOVIBILE | MATERIALE: | LEGNO |



| | | | |
|--------------------|-------------|------------|--|
| CORPO B | | COD. EDI | |
| DESTINAZIONE/USO: | MATERIALE : | | |
| | TIPO COSTR: | | |
| | COPERTURA: | | |
| | INFISSI: | | |
| | FINITURE: | | |
| SUP. COPERTA: | | H: | |
| COLORE1: | | 2 | |
| SUP. PORTIC.: | | H: | |
| CONSERVAZIONE: | | | |
| STRUTTURA PORTICO: | | MATERIALE: | |




| | | | |
|--------------------|-------------|------------|--|
| CORPO C | | COD. EDI | |
| DESTINAZIONE/USO: | MATERIALE : | | |
| | TIPO COSTR: | | |
| | COPERTURA: | | |
| | INFISSI: | | |
| | FINITURE: | | |
| SUP. COPERTA: | | H: | |
| COLORE1: | | 2 | |
| SUP. PORTIC.: | | H: | |
| CONSERVAZIONE: | | | |
| STRUTTURA PORTICO: | | MATERIALE: | |



| | | | |
|--------------------|-------------|------------|--|
| CORPO D | | COD. EDI | |
| DESTINAZIONE/USO: | MATERIALE : | | |
| | TIPO COSTR: | | |
| | COPERTURA: | | |
| | INFISSI: | | |
| | FINITURE: | | |
| SUP. COPERTA: | | H: | |
| COLORE1: | | 2 | |
| SUP. PORTIC.: | | H: | |
| CONSERVAZIONE: | | | |
| STRUTTURA PORTICO: | | MATERIALE: | |





| | | | | | |
|--------------------|--|--|------------------|--------------------------------|---------------------|
| DATA |  COMUNE DI RAVENNA AREA 6: PIANIFICAZIONE TERRITORIALE SERVIZIO PROGETTAZIONE URBANISTICA | | CODICE STRUTTURA | 05.002 | |
| 17/02/2004 | | | LOC | MARINA DI RAVENNA | |
| RILEVATORI | CENSIMENTO STRUTTURE ARENILE | | | VIA | Viale delle Nazioni |
| GIUNCHI - MINGUZZI | | | | CIVICO | 4 PARTE |
| AGGIORNAMENTO | Pagina 2 | | | ZONA PIANO ARENILE 96: | A-B1 |
| PAGINA 1 | Pagina 3 | | | CATASTO TERRENI RAVENNA | |
| | | | SEZIONE | FOGLIO | MAPPALE |
| | | | RA | | |

ELEMENTI COSTITUENTI L'INSIEME

| | | | |
|---------------|--------------|--------------------|-----------------------|
| DENOMINAZIONE | Bagno Ulisse | DESTINAZIONE D'USO | STABILIMENTO BALNEARE |
|---------------|--------------|--------------------|-----------------------|

| | | | |
|--------------------|----------------|---------|---------|
| VINCOLI AMBIENTALI | DINAMICA COSTA | STABILE | TRATTO: |
|--------------------|----------------|---------|---------|

| | | | | |
|--|--|---|--|--|
| <input checked="" type="checkbox"/> PAESISTICO LR 31/2000 -L.R. 27/88 -L.R. 1497/39 -L.R. 1039/39 -L.R. 431/85 | <input type="checkbox"/> RNS <input type="checkbox"/> IDROGEOLOGICO <input type="checkbox"/> SIC <input type="checkbox"/> ZPS | CONNESSIONE RETI CICLABILE >300ML AUTOBUS <300ML PARCHEGGI <300ML AUTOSTRADA >10KM STATALE >1KM PROVINCIALE >1KM |  |  |
|--|--|---|--|--|

| | |
|-----------|--|
| NOTE ZONA | |
|-----------|--|

| | | |
|--------------------------------------|----------------|-------------------|
| PRESENZA DI FILTRI E DIMENSIONAMENTO | ACCESSIBILITA' | MATERIALE RECINZ. |
|--------------------------------------|----------------|-------------------|

| | | | | | |
|--------------------|-----|-----------|-----|------------------|-------------|
| PINETA ALTEZZA | | LARGHEZZA | 0 | RECINZIONE | LEGNO |
| DUNA ALTEZZA | 0 | LARGHEZZA | 0 | AREA RETROSTANTE | STATO: |
| RECINZIONE ALTEZZA | 1,2 | LARGHEZZA | 0,1 | PARCHEGGIO | SUFFICIENTE |

| |
|-------------------------|
| ACCESSIBILITA' SPIAGGIA |
|-------------------------|

| | | | | |
|-----------|--------|----------------|-------------------|-------------|
| MODALITA' | NUMERO | PAVIMENTAZIONE | ACCESSI | CONCESSIONE |
| CARRABILE | 0 | | TIPOLOGIA DIRETTO | CONC. |
| PEDONALE | 0 | | PROPIETA' | |

| |
|------------------------|
| PROTEZIONE DELLA COSTA |
|------------------------|

| | | | |
|--|-----------|-----------|------|
| <input type="checkbox"/> DIFESE A MARE PARALLELE | | | |
| DIST. COSTA | INTERASSE | MATERIALE | TIPO |
| <input type="checkbox"/> DIFESE A MARE RADENTI | | | |
| LUNGHEZZA | MATERIALE | TIPO | |
| <input type="checkbox"/> DIFESE A PENNELLO | | | |
| LUNGHEZZA | INTERASSE | MATERIALE | TIPO |

| |
|--------------------|
| AREA DI PERTINENZA |
|--------------------|

| | | | | | | | | |
|----------------|---|------------|----------------------------|--------|------------|-------------|------------|------|
| PROPIETA' | DEM.MARITTIMO | N° CONCES. | 39/04 | INIZIO | 01/01/2002 | SCADENZA | 31/12/2007 | |
| CONCESSIONARIO | Soc. Bagno Ulisse di Ferrari Giuseppe e C. s.n.c. | | | | P.I. | 00964770390 | | |
| GESTORE | Ferrari Giuseppe | | | | | | | |
| SUPERFICIE MQ. | DIMENSI | | DISTANZA ALTRE CONCESSIONI | | | | | |
| 4869,39 | FRONTE | 40 | PROFONDITA' | 120 | NORD | 2,26 | SUD | 5,23 |

| | | | |
|--------------------|----------|-----|---------|
| PROGETTO UNITARIO: | DELIBERA | DEL | COMMIT: |
|--------------------|----------|-----|---------|

| |
|---------|
| OGGETTO |
|---------|

| | |
|---------------------------|-------------------------|
| TITOLI EDILIZI RILASCIATI | NOTE AREA DI PERTINENZA |
|---------------------------|-------------------------|

| | |
|--|---|
| RICHIESTA DI ACCERTAMENTO DI CONFORMITA' CON PG. 52781/04. ISTANZA DI SANATORIA AMBIENTALE COSTITUENTI IN OPERE DI MANUTENZIONE STRAORDINARIA E NUOVA CABINA SPOGLIATOIO PER DISABILI. PROT. 41629/03 A EC. N. 5125/03. | NUMERO CABINE: 20, NUMERO DOCCE APERTE: 3 NUMERO DOCCE CHIUSE: 2, NUMERO LETTINI: 300 NUMERO SDRAI: 50, NUMERO OMBRELLONI: 120 NUMERO WC: 5, NUMERO LAVAPIEDI: 1 ATTIVITA': RISTORANTE ESTIVO, BEACH VOLLEY, PALLACANESTRO, RACCHETTONI, PARCO GIOCHI PER BAMBINI, PEDALO, ACCESSIBILITA' DISABILI. |
|--|---|

| |
|--------------------|
| DATA |
| 17/02/2004 |
| RILEVATORI |
| GIUNCHI - MINGUZZI |
| AGGIORNAMENTO |
| |
| PAGINA 2 |

| | | |
|--------------------------------|---------------------|---------|
| CODICE STRUTTURA | 05.002 | |
| LOC | MARINA DI RAVENNA | |
| VIA | Viale delle Nazioni | |
| CIVICO | 4 PARTE | |
| CATASTO TERRENI RAVENNA | | |
| SEZIONE | FOGLIO | MAPPALE |
| RA | | |

CENSIMENTO STRUTTURE ARENILE

ELEMENTI COSTITUENTI L'INSIEME

| | | | |
|---------------|--------------|--------------------|-----------------------|
| DENOMINAZIONE | Bagno Ulisse | DESTINAZIONE D'USO | STABILIMENTO BALNEARE |
|---------------|--------------|--------------------|-----------------------|

SCHEMA STATO CONCESSIONATO

SCHEMA STATO RILEVATO

AREA DI SUPPORTO ALLA BALNEAZIONE

| | |
|-------------------------|---|
| DESTINAZIONE D'USO | ACCESSIBILITA' |
| PARCHEGGIO MQ: 0 | <input type="checkbox"/> PRESENZA DI BARRIERE ARCHITETTONICHE |
| VERDE MQ: 0 | <input type="checkbox"/> PRESENZA DI DUNA IN AREA CONCESSIONATA |
| ATTREZ. SPORT. MQ: 1192 | DIST. DUNA EDIF. \ SCHEDA: \ |
| SUP TEMPORANEE: 112,24 | RECINZIONE AREA: LEGNO |

FOTO AREA A SUPPORTO DELLA BALNEAZIONE



SUPERFICI IMPERMEABILI

| | |
|-----------------|-----------------|
| PAVIMENTATA MQ: | PAVIMENTAZIONE: |
|-----------------|-----------------|

SUPERFICI PERMEABILI

| | |
|-----------------|-----------------|
| PAVIMENTATA MQ: | PAVIMENTAZIONE: |
|-----------------|-----------------|

PARCHEGGI PUBBLICO RETROSTANTE.

| | | | |
|------------|----|--------|-------------|
| N. CABINE: | 20 | STATO: | SUFFICIENTE |
|------------|----|--------|-------------|

AREA DESTINATA ALLA BALNEAZIONE

FOTO AREA DESTINATA ALLA BALNEAZIONE

| | | | |
|------------|-----------|----------------|-----------------|
| ATTIVITA': | OMBREGGIO | CAMPO SPORTIVO | AREA RICREATIVA |
|------------|-----------|----------------|-----------------|



SUPERFICI IMPERMEABILI

| | |
|-----------------|-----------------|
| PAVIMENTATA MQ: | PAVIMENTAZIONE: |
|-----------------|-----------------|

SUPERFICI PERMEABILI

| | | |
|-----------------|-----------------|----------------|
| PAVIMENTATA MQ: | PAVIMENTAZIONE: | LASTRE CEMENTO |
|-----------------|-----------------|----------------|

| | | |
|---------------|-----|----------------------|
| N_OMBRELLONI: | 120 | ATTERRAGGIO NATANTI: |
|---------------|-----|----------------------|

| | | | | | |
|--------|-------------|------------|---|------------|---|
| STATO: | SUFFICIENTE | LARGHEZZA: | 0 | LUNGHEZZA: | 0 |
|--------|-------------|------------|---|------------|---|

| DATI PIANO ARENILE 1996 | | ESISTENTE DA PROGETTO UNITARIO: | | DATI ULTIMA CONCESSIONE EDILIZIA: | | INTERVENTO CON PROGETTO UNITARIO: | |
|-------------------------|-----|---------------------------------|-----|-----------------------------------|--------|-----------------------------------|--|
| ESISTENTE: | 480 | STRUTTURE FISSE: | 375 | STRUTTURE FISSE: | 294,6 | INTERVENTO CON PROGETTO UNITARIO: | |
| INTERVENTO DIRETTO: | 375 | PAVIMENTAZIONI FISSE: | | PAVIMENTAZIONI FISSE: | 44,87 | | |
| PROGETTO UNITARIO: | 410 | TOT. SUP. COPERTA: | 375 | TOT. SUP. COPERTA: | 339,47 | | |

| |
|--------------------|
| DATA |
| 17/02/2004 |
| RILEVATORI |
| GIUNCHI - MINGUZZI |
| AGGIORNAMENTO |
| |
| PAGINA 3 |


COMUNE DI RAVENNA
 AREA 6: PIANIFICAZIONE TERRITORIALE E
 SERVIZIO PROGETTAZIONE URBANISTICA

CENSIMENTO STRUTTURE ARENILE

| | | |
|--------------------------------|---------------------|---------|
| CODICE STRUTTURA | 05.002 | |
| LOC | MARINA DI RAVENNA | |
| VIA | Viale delle Nazioni | |
| CIVICO | 4 PARTE | |
| CATASTO TERRENI RAVENNA | | |
| SEZIONE | FOGLIO | MAPPALE |
| RA | | |

ELEMENTI COSTITUENTI L'INSIEME

| | | | |
|---------------|--------------|--------------------|-----------------------|
| DENOMINAZIONE | Bagno Ulisse | DESTINAZIONE D'USO | STABILIMENTO BALNEARE |
|---------------|--------------|--------------------|-----------------------|

| | | | |
|--------------------|-------------|------------------|----------------|
| CORPO A | | COD. EDI | 72288 |
| DESTINAZIONE/USO: | MATERIALE : | CEMENTO ARMATO | |
| BAR RISTORO | TIPO COSTR: | PREFABBRICATA | |
| MAGAZZINO | COPERTURA: | PIANA | |
| CABINA | INFISSI: | LEGNO, ALLUMINIO | |
| SERVIZIO IGIENICO | FINITURE: | INTONACATO | |
| SUP. COPERTA: | 219,63 | H: | 3,5 |
| COLORE1: | AZZURRO | 2 | BIANCO |
| SUP. PORTIC.: | 14,4 | H: | 3,5 |
| CONSERVAZIONE: | SUFFICIENTE | | |
| STRUTTURA PORTICO: | FISSA | MATERIALE: | CEMENTO ARMATO |



| | | | |
|--------------------|-------------|-----------------|--------|
| CORPO B | | COD. EDI | 72736 |
| DESTINAZIONE/USO: | MATERIALE : | CEMENTO ARMATO | |
| CABINA | TIPO COSTR: | PREFABBRICATA | |
| SPOGLIATOIO | COPERTURA: | PIANA | |
| SERVIZIO IGIENICO | INFISSI: | PLASTICA | |
| | FINITURE: | INTONACATO | |
| SUP. COPERTA: | 74,97 | H: | 2,7 |
| COLORE1: | AZZURRO | 2 | BIANCO |
| SUP. PORTIC.: | | H: | |
| CONSERVAZIONE: | SUFFICIENTE | | |
| STRUTTURA PORTICO: | | MATERIALE: | |



| | | | |
|--------------------|-------------|-----------------|--|
| CORPO C | | COD. EDI | |
| DESTINAZIONE/USO: | MATERIALE : | | |
| | TIPO COSTR: | | |
| | COPERTURA: | | |
| | INFISSI: | | |
| | FINITURE: | | |
| SUP. COPERTA: | | H: | |
| COLORE1: | | 2 | |
| SUP. PORTIC.: | | H: | |
| CONSERVAZIONE: | | | |
| STRUTTURA PORTICO: | | MATERIALE: | |



| | | | |
|--------------------|-------------|-----------------|--|
| CORPO D | | COD. EDI | |
| DESTINAZIONE/USO: | MATERIALE : | | |
| | TIPO COSTR: | | |
| | COPERTURA: | | |
| | INFISSI: | | |
| | FINITURE: | | |
| SUP. COPERTA: | | H: | |
| COLORE1: | | 2 | |
| SUP. PORTIC.: | | H: | |
| CONSERVAZIONE: | | | |
| STRUTTURA PORTICO: | | MATERIALE: | |



| |
|--------------------|
| DATA |
| 17/02/2004 |
| RILEVATORI |
| GIUNCHI - MINGUZZI |
| AGGIORNAMENTO |
| |
| PAGINA 2 |

| | | |
|--------------------------------|---------------------|---------|
| CODICE STRUTTURA | 05.003 | |
| LOC | MARINA DI RAVENNA | |
| VIA | Viale delle Nazioni | |
| CIVICO | 6 PARTE | |
| CATASTO TERRENI RAVENNA | | |
| SEZIONE | FOGLIO | MAPPALE |
| RA | | |

CENSIMENTO STRUTTURE ARENILE

ELEMENTI COSTITUENTI L'INSIEME

| | | | |
|---------------|-------------------|--------------------|-----------------------|
| DENOMINAZIONE | Bagno Luana Beach | DESTINAZIONE D'USO | STABILIMENTO BALNEARE |
|---------------|-------------------|--------------------|-----------------------|

| |
|-----------------------------------|
| SCHEMA STATO CONCESSIONATO |
| |

| |
|------------------------------|
| SCHEMA STATO RILEVATO |
| |

AREA DI SUPPORTO ALLA BALNEAZIONE

| | |
|------------------------|---|
| DESTINAZIONE D'USO | ACCESSIBILITA' |
| PARCHEGGIO MQ: 0 | <input type="checkbox"/> PRESENZA DI BARRIERE ARCHITETTONICHE |
| VERDE MQ: 0 | <input type="checkbox"/> PRESENZA DI DUNA IN AREA CONCESSIONATA |
| ATTREZ. SPORT. MQ: 990 | DIST. DUNAEDIF. \ SCHEDA: \ |
| SUP TEMPORANEE: 282,25 | RECINZIONE AREA: LEGNO |

FOTO AREA A SUPPORTO DELLA BALNEAZIONE



| |
|---------------------------------|
| SUPERFICI IMPERMEABILI |
| PAVIMENTATA MQ: PAVIMENTAZIONE: |

| |
|---------------------------------|
| SUPERFICI PERMEABILI |
| PAVIMENTATA MQ: PAVIMENTAZIONE: |

PARCHEGGI PUBBLICO RETROSTANTE.

| | |
|---------------|--------------------|
| N. CABINE: 20 | STATO: SUFFICIENTE |
|---------------|--------------------|

AREA DESTINATA ALLA BALNEAZIONE

| | | | |
|------------|-----------|----------------|-----------------|
| ATTIVITA': | OMBREGGIO | CAMPO SPORTIVO | AREA RICREATIVA |
|------------|-----------|----------------|-----------------|

| |
|---------------------------------|
| SUPERFICI IMPERMEABILI |
| PAVIMENTATA MQ: PAVIMENTAZIONE: |

| |
|--|
| SUPERFICI PERMEABILI |
| PAVIMENTATA MQ: PAVIMENTAZIONE: LASTRE CEMENTO |

| | |
|-------------------|----------------------|
| N_OMBRELLONI: 150 | ATTERRAGGIO NATANTI: |
|-------------------|----------------------|

| | | |
|--------------------|--------------|--------------|
| STATO: SUFFICIENTE | LARGHEZZA: 0 | LUNGHEZZA: 0 |
|--------------------|--------------|--------------|

RECINZIONE IN LEGNO,

FOTO AREA DESTINATA ALLA BALNEAZIONE



| DATI PIANO ARENILE 1996 | | ESISTENTE DA PROGETTO UNITARIO: | | DATI ULTIMA CONCESSIONE EDILIZIA: | | INTERVENTO CON PROGETTO UNITARIO: | |
|-------------------------|-----|---------------------------------|-----|-----------------------------------|---|-----------------------------------|--|
| ESISTENTE: | 440 | STRUTTURE FISSE: | 340 | STRUTTURE FISSE: | | | |
| INTERVENTO DIRETTO: | 340 | PAVIMENTAZIONI FISSE: | | PAVIMENTAZIONI FISSE: | 0 | | |
| PROGETTO UNITARIO: | 375 | TOT. SUP. COPERTA: | 340 | TOT. SUP. COPERTA: | 0 | | |
| | | | | | | | |

| |
|--------------------|
| DATA |
| 17/02/2004 |
| RILEVATORI |
| GIUNCHI - MINGUZZI |
| AGGIORNAMENTO |
| |
| PAGINA 3 |



COMUNE DI RAVENNA

AREA 6: PIANIFICAZIONE TERRITORIALE E SERVIZIO PROGETTAZIONE URBANISTICA

CENSIMENTO STRUTTURE ARENILE

| | | |
|--------------------------------|---------------------|---------|
| CODICE STRUTTURA | 05.003 | |
| LOC | MARINA DI RAVENNA | |
| VIA | Viale delle Nazioni | |
| CIVICO | 6 PARTE | |
| CATASTO TERRENI RAVENNA | | |
| SEZIONE | FOGLIO | MAPPALE |
| RA | | |

ELEMENTI COSTITUENTI L'INSIEME

| | | | |
|---------------|-------------------|--------------------|-----------------------|
| DENOMINAZIONE | Bagno Luana Beach | DESTINAZIONE D'USO | STABILIMENTO BALNEARE |
|---------------|-------------------|--------------------|-----------------------|

| | | | |
|--------------------|-------------|----------------|-----------------|
| CORPO A | | COD. EDI | 72515 |
| DESTINAZIONE/USO: | MATERIALE : | CEMENTO ARMATO | |
| BAR RISTORO | TIPO COSTR: | PREFABBRICATA | |
| MAGAZZINO | COPERTURA: | PIANA | |
| SERVIZIO IGIENICO | INFISSI: | METALLO | |
| | FINITURE: | INTONACATO | |
| SUP. COPERTA: | 0 | H: | 3,5 |
| | | COLORE1: | BIANCO 2 GIALLO |
| SUP. PORTIC.: | 195 | H: | 3,5 |
| | | CONSERVAZIONE: | SUFFICIENTE |
| STRUTTURA PORTICO: | REMOVIBILE | MATERIALE: | METALLO |



| | | | |
|--------------------|-------------|----------------|-----------------|
| CORPO B | | COD. EDI | 72291 |
| DESTINAZIONE/USO: | MATERIALE : | CEMENTO ARMATO | |
| CABINA | TIPO COSTR: | PREFABBRICATA | |
| MAGAZZINO | COPERTURA: | PIANA | |
| | INFISSI: | LEGNO | |
| | FINITURE: | INTONACATO | |
| SUP. COPERTA: | 0 | H: | 2,7 |
| | | COLORE1: | BIANCO 2 GIALLO |
| SUP. PORTIC.: | | H: | |
| | | CONSERVAZIONE: | SUFFICIENTE |
| STRUTTURA PORTICO: | | MATERIALE: | |




| | | | |
|--------------------|-------------|----------------|-----------------|
| CORPO C | | COD. EDI | 72290 |
| DESTINAZIONE/USO: | MATERIALE : | CEMENTO ARMATO | |
| CABINA | TIPO COSTR: | PREFABBRICATA | |
| SERVIZIO IGIENICO | COPERTURA: | PIANA | |
| PRONT.SOCCORSO | INFISSI: | LEGNO | |
| | FINITURE: | INTONACATO | |
| SUP. COPERTA: | 0 | H: | 2,7 |
| | | COLORE1: | BIANCO 2 GIALLO |
| SUP. PORTIC.: | | H: | |
| | | CONSERVAZIONE: | SUFFICIENTE |
| STRUTTURA PORTICO: | | MATERIALE: | |



| | | | |
|--------------------|-------------|----------------|---|
| CORPO D | | COD. EDI | |
| DESTINAZIONE/USO: | MATERIALE : | | |
| | TIPO COSTR: | | |
| | COPERTURA: | | |
| | INFISSI: | | |
| | FINITURE: | | |
| SUP. COPERTA: | | H: | |
| | | COLORE1: | 2 |
| SUP. PORTIC.: | | H: | |
| | | CONSERVAZIONE: | |
| STRUTTURA PORTICO: | | MATERIALE: | |



| | | | | | |
|--------------------|--|--|--------------------------------|---------------------|---------|
| DATA |  COMUNE DI RAVENNA AREA 6: PIANIFICAZIONE TERRITORIALE SERVIZIO PROGETTAZIONE URBANISTICA | | CODICE STRUTTURA | 05.004 | |
| 17/02/2004 | | | LOC | MARINA DI RAVENNA | |
| RILEVATORI | CENSIMENTO STRUTTURE ARENILE | | VIA | Viale delle Nazioni | |
| GIUNCHI - MINGUZZI | | | CIVICO | PARTE | |
| AGGIORNAMENTO | Pagina 2 | | ZONA PIANO ARENILE 96: | A-B1 | |
| | Pagina 3 | | CATASTO TERRENI RAVENNA | | |
| PAGINA 1 | | | SEZIONE | FOGLIO | MAPPALE |
| | | | RA | | |

ELEMENTI COSTITUENTI L'INSIEME

| | | | |
|---------------|---------------|--------------------|-----------------------|
| DENOMINAZIONE | Bagno Mokambo | DESTINAZIONE D'USO | STABILIMENTO BALNEARE |
|---------------|---------------|--------------------|-----------------------|

| | | | |
|--------------------|----------------|---------|---------|
| VINCOLI AMBIENTALI | DINAMICA COSTA | STABILE | TRATTO: |
|--------------------|----------------|---------|---------|

| | | | | |
|--|---|---|--|--|
| <input checked="" type="checkbox"/> PAESISTICO LR 31/2000 -L.R. 27/88 -L.R. 1497/39 -L.R. 1039/39 -L.R. 431/85 | <input type="checkbox"/> RNS <input checked="" type="checkbox"/> IDROGEOLOGICO <input type="checkbox"/> SIC <input type="checkbox"/> ZPS | CONNESSIONE RETI CICLABILE >300ML AUTOBUS <300ML PARCHEGGI <300ML AUTOSTRADA >10KM STATALE >1KM PROVINCIALE >1KM |  |  |
|--|---|---|--|--|

| | |
|-----------|--|
| NOTE ZONA | |
|-----------|--|

| | | |
|--------------------------------------|----------------|-------------------|
| PRESENZA DI FILTRI E DIMENSIONAMENTO | ACCESSIBILITA' | MATERIALE RECINZ. |
|--------------------------------------|----------------|-------------------|

| | | | | | |
|--------------------|-----|-----------|-------|-------------------|-------------|
| PINETA ALTEZZA | | LARGHEZZA | 44,33 | PINETA RECINZIONE | VEGETAZIONE |
| DUNA ALTEZZA | 0 | LARGHEZZA | 0 | AREA RETROSTANTE | STATO: |
| RECINZIONE ALTEZZA | 1,2 | LARGHEZZA | 0,3 | EDIFICATO | SUFFICIENTE |

| |
|-------------------------|
| ACCESSIBILITA' SPIAGGIA |
|-------------------------|

| | | | | |
|-----------|--------|----------------|------------|----------------|
| MODALITA' | NUMERO | PAVIMENTAZIONE | ACCESSI | CONCESSIONE |
| CARRABILE | 1 | STERRATO | TIPOLOGIA | NON ESCLUSIVO |
| PEDONALE | 0 | | PROPRIETA' | DEM. FORESTALE |

| |
|------------------------|
| PROTEZIONE DELLA COSTA |
|------------------------|

| | | | |
|--|-----------|-----------|------|
| <input type="checkbox"/> DIFESE A MARE PARALLELE | | | |
| DIST. COSTA | INTERASSE | MATERIALE | TIPO |
| <input type="checkbox"/> DIFESE A MARE RADENTI | | | |
| LUNGHEZZA | MATERIALE | TIPO | |
| <input type="checkbox"/> DIFESE A PENNELLO | | | |
| LUNGHEZZA | INTERASSE | MATERIALE | TIPO |

| |
|--------------------|
| AREA DI PERTINENZA |
|--------------------|

| | | | | |
|----------------|---|----------------------------|-------------|-------------|
| PROPRIETA' | DEM.MARITTIMO | N° CONCES. | INIZIO | SCADENZA |
| CONCESSIONARIO | Soc. Bagno Mokambo di Picchi Roberto e Picchi Davide s.n.c. | | P.I. | 01446980391 |
| GESTORE | Picchi Roberto e Picchi Davide | | | |
| SUPERFICIE MQ. | DIMENSI | DISTANZA ALTRE CONCESSIONI | | |
| 0 | FRONTE | 0 | PROFONDITA' | 0 |
| | | | NORD | 0 |
| | | | SUD | 0 |

| | | | |
|--------------------|----------|-----|---------|
| PROGETTO UNITARIO: | DELIBERA | DEL | COMMIT: |
|--------------------|----------|-----|---------|

| |
|---------|
| OGGETTO |
|---------|

| | |
|---------------------------|-------------------------|
| TITOLI EDILIZI RILASCIATI | NOTE AREA DI PERTINENZA |
|---------------------------|-------------------------|

| | |
|--|---|
| | NUMERO CABINE: 36, NUMERO DOCCE APERTE: 4 NUMERO DOCCE CHIUSE: 3, NUMERO LETTINI: 300 NUMERO SDRAI: 50, NUMERO OMBRELLONI: 150 NUMERO WC: 4, NUMERO LAVAPIEDI: 2 ATTIVITA': ANIMAZIONE, RISTORANTE, BEACH VOLLEY, PALLACANESTRO, RACCHETTONI, NUOTO. RECINZIONE IN LEGNO. |
|--|---|

| |
|--------------------|
| DATA |
| 17/02/2004 |
| RILEVATORI |
| GIUNCHI - MINGUZZI |
| AGGIORNAMENTO |
| |
| PAGINA 2 |



COMUNE DI RAVENNA

AREA 6: PIANIFICAZIONE TERRITORIALE
SERVIZIO PROGETTAZIONE URBANISTICA

CENSIMENTO STRUTTURE ARENILE

Pagina 1
Pagina 3

| | | |
|--------------------------------|---------------------|---------|
| CODICE STRUTTURA | 05.004 | |
| LOC | MARINA DI RAVENNA | |
| VIA | Viale delle Nazioni | |
| CIVICO | PARTE | |
| CATASTO TERRENI RAVENNA | | |
| SEZIONE | FOGLIO | MAPPALE |
| RA | | |

ELEMENTI COSTITUENTI L'INSIEME

| | | | |
|---------------|---------------|--------------------|-----------------------|
| DENOMINAZIONE | Bagno Mokambo | DESTINAZIONE D'USO | STABILIMENTO BALNEARE |
|---------------|---------------|--------------------|-----------------------|

SCHEMA STATO CONCESSIONATO

SCHEMA STATO RILEVATO

| |
|--|
| |
|--|

| |
|--|
| |
|--|

AREA DI SUPPORTO ALLA BALNEAZIONE

| | |
|-------------------------|---|
| DESTINAZIONE D'USO | ACCESSIBILITA' |
| PARCHEGGIO MQ: 0 | <input type="checkbox"/> PRESENZA DI BARRIERE ARCHITETTONICHE |
| VERDE MQ: 0 | <input type="checkbox"/> PRESENZA DI DUNA IN AREA CONCESSIONATA |
| ATTREZ. SPORT. MQ: 1330 | DIST. DUNA EDIF. \ SCHEDA: \ |
| SUP TEMPORANEE: 79,68 | RECINZIONE AREA: |

FOTO AREA A SUPPORTO DELLA BALNEAZIONE



SUPERFICI IMPERMEABILI

| | |
|-----------------|--------------------------------------|
| PAVIMENTATA MQ: | PAVIMENTAZIONE: LASTRE GHIAIA LAVATA |
|-----------------|--------------------------------------|

SUPERFICI PERMEABILI

| | |
|-----------------|-------------------------------|
| PAVIMENTATA MQ: | PAVIMENTAZIONE: GHIAIA LAVATA |
|-----------------|-------------------------------|

PRESENZA DI ILLUMINAZIONE. PARCHEGGI PUBBLICO RETROSTANTE.

| | |
|---------------|--------------------|
| N. CABINE: 36 | STATO: SUFFICIENTE |
|---------------|--------------------|

AREA DESTINATA ALLA BALNEAZIONE

ATTIVITA': OMBREGGIO CAMPO SPORTIVO AREA RICREATIVA

SUPERFICI IMPERMEABILI

| | |
|-----------------|-----------------|
| PAVIMENTATA MQ: | PAVIMENTAZIONE: |
|-----------------|-----------------|

SUPERFICI PERMEABILI

| | |
|-----------------|--------------------------------|
| PAVIMENTATA MQ: | PAVIMENTAZIONE: LASTRE CEMENTO |
|-----------------|--------------------------------|

| | |
|--------------------|---------------------------|
| N_OMBRELLONI: 150 | ATTERRAGGIO NATANTI: |
| STATO: SUFFICIENTE | LARGHEZZA: 0 LUNGHEZZA: 0 |

FOTO AREA DESTINATA ALLA BALNEAZIONE



| DATI PIANO ARENILE 1996 | | ESISTENTE DA PROGETTO UNITARIO: | | DATI ULTIMA CONCESSIONE EDILIZIA: | | INTERVENTO CON PROGETTO UNITARIO: | |
|-------------------------|-----|---------------------------------|-----|-----------------------------------|---|-----------------------------------|--|
| ESISTENTE: | 470 | STRUTTURE FISSE: | 365 | STRUTTURE FISSE: | | INTERVENTO CON PROGETTO UNITARIO: | |
| INTERVENTO DIRETTO: | 365 | PAVIMENTAZIONI FISSE: | | PAVIMENTAZIONI FISSE: | 0 | | |
| PROGETTO UNITARIO: | 400 | TOT. SUP. COPERTA: | 365 | TOT. SUP. COPERTA: | 0 | | |

| |
|--------------------|
| DATA |
| 17/02/2004 |
| RILEVATORI |
| GIUNCHI - MINGUZZI |
| AGGIORNAMENTO |
| |
| PAGINA 3 |


COMUNE DI RAVENNA
 AREA 6: PIANIFICAZIONE TERRITORIALE E
 SERVIZIO PROGETTAZIONE URBANISTICA

CENSIMENTO STRUTTURE ARENILE

| | | |
|--------------------------------|---------------------|---------|
| CODICE STRUTTURA | 05.004 | |
| LOC | MARINA DI RAVENNA | |
| VIA | Viale delle Nazioni | |
| CIVICO | PARTE | |
| | | |
| CATASTO TERRENI RAVENNA | | |
| SEZIONE | FOGLIO | MAPPALE |
| RA | | |

ELEMENTI COSTITUENTI L'INSIEME

| | | | |
|---------------|---------------|--------------------|-----------------------|
| DENOMINAZIONE | Bagno Mokambo | DESTINAZIONE D'USO | STABILIMENTO BALNEARE |
|---------------|---------------|--------------------|-----------------------|

| | | | |
|--------------------|-------------|-----------------|----------------|
| CORPO A | | COD. EDI | 72309 |
| DESTINAZIONE/USO: | MATERIALE : | CEMENTO ARMATO | |
| BAR RISTORO | TIPO COSTR: | PREFABBRICATA | |
| | COPERTURA: | UNA FALDA | |
| | INFISSI: | LEGN.ALLUM.MET. | |
| | FINITURE: | INTONACATO | |
| SUP. COPERTA: | 0 | H: | 3,5 |
| | | COLORE1: | BIANCO 2 VERDE |
| SUP. PORTIC.: | | H: | 3,5 |
| | | CONSERVAZIONE: | SUFFICIENTE |
| STRUTTURA PORTICO: | FISSA | MATERIALE: | CEMENTO ARMATO |



| | | | |
|--------------------|-------------|----------------|----------------|
| CORPO B | | COD. EDI | 72519 |
| DESTINAZIONE/USO: | MATERIALE : | CEMENTO ARMATO | |
| MAGAZZINO | TIPO COSTR: | PREFABBRICATA | |
| SERVIZIO IGIENICO | COPERTURA: | BOTTE | |
| | INFISSI: | LEGNO | |
| | FINITURE: | INTONACATO | |
| SUP. COPERTA: | 0 | H: | 2,7 |
| | | COLORE1: | BIANCO 2 VERDE |
| SUP. PORTIC.: | | H: | |
| | | CONSERVAZIONE: | SUFFICIENTE |
| STRUTTURA PORTICO: | | MATERIALE: | |



| | | | |
|--------------------|-------------|----------------|----------------|
| CORPO C | | COD. EDI | 72310 |
| DESTINAZIONE/USO: | MATERIALE : | CEMENTO ARMATO | |
| SPOGLIATOIO | TIPO COSTR: | PREFABBRICATA | |
| MAGAZZINO | COPERTURA: | BOTTE | |
| | INFISSI: | LEGNO | |
| | FINITURE: | INTONACATO | |
| SUP. COPERTA: | 0 | H: | 2,7 |
| | | COLORE1: | BIANCO 2 VERDE |
| SUP. PORTIC.: | | H: | |
| | | CONSERVAZIONE: | SUFFICIENTE |
| STRUTTURA PORTICO: | | MATERIALE: | |



| | | | |
|--------------------|-------------|----------------|----------------|
| CORPO D | | COD. EDI | 72308 |
| DESTINAZIONE/USO: | MATERIALE : | CEMENTO ARMATO | |
| CABINA | TIPO COSTR: | PREFABBRICATA | |
| MAGAZZINO | COPERTURA: | DUE FALDE | |
| | INFISSI: | LEGNO | |
| | FINITURE: | INTONACATO | |
| SUP. COPERTA: | 0 | H: | 3,5 |
| | | COLORE1: | BIANCO 2 VERDE |
| SUP. PORTIC.: | | H: | |
| | | CONSERVAZIONE: | SUFFICIENTE |
| STRUTTURA PORTICO: | | MATERIALE: | |



| | | | | | |
|--------------------|--|--|--------------------------------|---------------------|---------|
| DATA |  COMUNE DI RAVENNA AREA 6: PIANIFICAZIONE TERRITORIALE SERVIZIO PROGETTAZIONE URBANISTICA | | CODICE STRUTTURA | 05.005 | |
| 17/02/2004 | | | LOC | MARINA DI RAVENNA | |
| RILEVATORI | CENSIMENTO STRUTTURE ARENILE | | VIA | Viale delle Nazioni | |
| GIUNCHI - MINGUZZI | | | CIVICO | 12 PARTE | |
| AGGIORNAMENTO | Pagina 2 | | ZONA PIANO ARENILE 96: | A-B1 | |
| | Pagina 3 | | CATASTO TERRENI RAVENNA | | |
| PAGINA 1 | | | SEZIONE | FOGLIO | MAPPALE |
| | | | RA | 4 | 1508 |

ELEMENTI COSTITUENTI L'INSIEME

| | | | |
|---------------|-------------------|--------------------|-----------------------|
| DENOMINAZIONE | Bagno Nello Beach | DESTINAZIONE D'USO | STABILIMENTO BALNEARE |
|---------------|-------------------|--------------------|-----------------------|

VINCOLI AMBIENTALI

- | | |
|---|---|
| <input checked="" type="checkbox"/> PAESISTICO LR 31/2000 | <input type="checkbox"/> RNS |
| -L.R. 27/88 | <input checked="" type="checkbox"/> IDROGEOLOGICO |
| -L.R. 1497/39 | <input type="checkbox"/> SIC |
| -L.R. 1039/39 | <input type="checkbox"/> ZPS |
| -L.R. 431/85 | |

DINAMICA COSTA

- | | |
|------------------|--------|
| CONNESSIONE RETI | |
| CICLABILE | >300ML |
| AUTOBUS | <300ML |
| PARCHEGGI | <300ML |
| AUTOSTRADA | >10KM |
| STATALE | >1KM |
| PROVINCIALE | >1KM |

STABILE

TRATTO:

NOTE ZONA

PRESENZA DI FILTRI E DIMENSIONAMENTO

| | | | | | | |
|------------|---------|-----|-----------|-------|-------------------|-------------|
| PINETA | ALTEZZA | | LARGHEZZA | 40,07 | PINETA RECINZIONE | VEGETAZIONE |
| DUNA | ALTEZZA | 0 | LARGHEZZA | 0 | AREA RETROSTANTE | STATO: |
| RECINZIONE | ALTEZZA | 1,6 | LARGHEZZA | 0,5 | EDIFICATO | SUFFICIENTE |

ACCESSIBILITA' SPIAGGIA

| | | | | |
|-----------|--------|----------------|-----------|---------------------|
| MODALITA' | NUMERO | PAVIMENTAZIONE | ACCESSI | CONCESSIONE |
| CARRABILE | 1 | STERRATO | TIPOLOGIA | NON ESCLUSIVO CONC. |
| PEDONALE | 0 | | PROPIETA' | DEM. FORESTALE |

PROTEZIONE DELLA COSTA

 DIFESE A MARE PARALLELE

| | | | |
|-------------|-----------|-----------|------|
| DIST. COSTA | INTERASSE | MATERIALE | TIPO |
|-------------|-----------|-----------|------|

 DIFESE A MARE RADENTI

| | | |
|-----------|-----------|------|
| LUNGHEZZA | MATERIALE | TIPO |
|-----------|-----------|------|

 DIFESE A PENNELLO

| | | | |
|-----------|-----------|-----------|------|
| LUNGHEZZA | INTERASSE | MATERIALE | TIPO |
|-----------|-----------|-----------|------|

AREA DI PERTINENZA

| | | | | | |
|-----------|---------------|------------|--------|--------|----------|
| PROPIETA' | DEM.MARITTIMO | N° CONCES. | 142/00 | INIZIO | SCADENZA |
|-----------|---------------|------------|--------|--------|----------|

| | | | |
|----------------|-------------------------|------|-------------|
| CONCESSIONARIO | Soc. Nello Beach s.r.l. | P.I. | 00169880390 |
|----------------|-------------------------|------|-------------|

| | |
|---------|-------------------------|
| GESTORE | Soc. Nello Beach s.r.l. |
|---------|-------------------------|

| | | |
|----------------|---------|----------------------------|
| SUPERFICIE MQ. | DIMENSI | DISTANZA ALTRE CONCESSIONI |
|----------------|---------|----------------------------|

| | | | | | | | | |
|-------|--------|----|-------------|-----|------|---|-----|------|
| 14112 | FRONTE | 82 | PROFONDITA' | 172 | NORD | 0 | SUD | 6,56 |
|-------|--------|----|-------------|-----|------|---|-----|------|

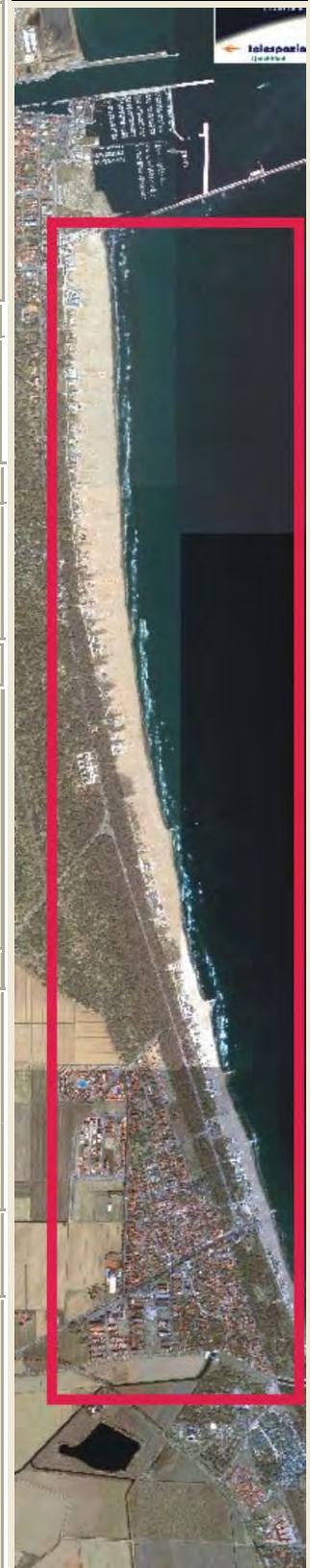
| | | | | | | |
|--------------------|----------|-----------|-----|------------|---------|---------------------------------------|
| PROGETTO UNITARIO: | DELIBERA | 31743/883 | DEL | 21/07/1998 | COMMIT: | SOC. NELLO BEACH SRL E SOC SUMMER SNC |
|--------------------|----------|-----------|-----|------------|---------|---------------------------------------|

| | |
|---------|--------------------------------------|
| OGGETTO | RAZIONALIZZAZIONE DEGLI STABILIMENTI |
|---------|--------------------------------------|

TITOLI EDILIZI RILASCIATI

NOTE AREA DI PERTINENZA

ATTIVITA': RISTORANTE ANCHE INVERNALE, ANIMAZIONE, BEACH VOLLEY, PALLACANESTRO, RACCHETTONI, CALCETTO, CALCIO-TENNIS.
CAMPO DA GIOCO IN ERBA SINTETICA. PRESENZA DI FIORIERE E VEGETAZIONE.



| |
|--------------------|
| DATA |
| 17/02/2004 |
| RILEVATORI |
| GIUNCHI - MINGUZZI |
| AGGIORNAMENTO |
| |
| PAGINA 2 |



COMUNE DI RAVENNA

AREA 6: PIANIFICAZIONE TERRITORIALE
SERVIZIO PROGETTAZIONE URBANISTICA

CENSIMENTO STRUTTURE ARENILE

Pagina 1
Pagina 3

| | | |
|--------------------------------|---------------------|---------|
| CODICE STRUTTURA | 05.005 | |
| LOC | MARINA DI RAVENNA | |
| VIA | Viale delle Nazioni | |
| CIVICO | 12 PARTE | |
| CATASTO TERRENI RAVENNA | | |
| SEZIONE | FOGLIO | MAPPALE |
| RA | 4 | 1508 |

ELEMENTI COSTITUENTI L'INSIEME

| | | | |
|---------------|-------------------|--------------------|-----------------------|
| DENOMINAZIONE | Bagno Nello Beach | DESTINAZIONE D'USO | STABILIMENTO BALNEARE |
|---------------|-------------------|--------------------|-----------------------|

SCHEMA STATO CONCESSIONATO

SCHEMA STATO RILEVATO

AREA DI SUPPORTO ALLA BALNEAZIONE

| | |
|-------------------------|---|
| DESTINAZIONE D'USO | ACCESSIBILITA' |
| PARCHEGGIO MQ: 0 | <input type="checkbox"/> PRESENZA DI BARRIERE ARCHITETTONICHE |
| VERDE MQ: 0 | <input type="checkbox"/> PRESENZA DI DUNA IN AREA CONCESSIONATA |
| ATTREZ. SPORT. MQ: 3116 | DIST. DUNA EDIF. \ SCHEDA: \ |
| SUP TEMPORANEE: 263,59 | RECINZIONE AREA: VEGETAZIONE |

FOTO AREA A SUPPORTO DELLA BALNEAZIONE



SUPERFICI IMPERMEABILI

| | |
|-----------------|-----------------|
| PAVIMENTATA MQ: | PAVIMENTAZIONE: |
|-----------------|-----------------|

SUPERFICI PERMEABILI

| | |
|-----------------|--------------------------------|
| PAVIMENTATA MQ: | PAVIMENTAZIONE: LASTRE CEMENTO |
|-----------------|--------------------------------|

CAMPO SPORTIVO IN SINTETICO CON RECINZIONE IN RETE METALLICA PARCHEGGI PUBBLICO RETROSTANTE.

| | |
|------------|--------------------|
| N. CABINE: | STATO: SUFFICIENTE |
|------------|--------------------|

AREA DESTINATA ALLA BALNEAZIONE

| | | | |
|------------|-----------|----------------|-----------------|
| ATTIVITA': | OMBREGGIO | CAMPO SPORTIVO | AREA RICREATIVA |
|------------|-----------|----------------|-----------------|

SUPERFICI IMPERMEABILI

| | |
|-----------------|-----------------|
| PAVIMENTATA MQ: | PAVIMENTAZIONE: |
|-----------------|-----------------|

SUPERFICI PERMEABILI

| | |
|-----------------|--------------------------------|
| PAVIMENTATA MQ: | PAVIMENTAZIONE: LASTRE CEMENTO |
|-----------------|--------------------------------|

| | |
|---------------|----------------------|
| N_OMBRELLONI: | ATTERRAGGIO NATANTI: |
|---------------|----------------------|

| | | |
|--------------------|--------------|--------------|
| STATO: SUFFICIENTE | LARGHEZZA: 0 | LUNGHEZZA: 0 |
|--------------------|--------------|--------------|

FOTO AREA DESTINATA ALLA BALNEAZIONE



| DATI PIANO ARENILE 1996 | | ESISTENTE DA PROGETTO UNITARIO: | | DATI ULTIMA CONCESSIONE EDILIZIA: | | INTERVENTO CON PROGETTO UNITARIO: | |
|-------------------------|---|---------------------------------|-----|-----------------------------------|---|-----------------------------------|--|
| ESISTENTE: | 0 | STRUTTURE FISSE: | 765 | STRUTTURE FISSE: | 0 | INTERVENTO CON PROGETTO UNITARIO: | |
| INTERVENTO DIRETTO: | 0 | PAVIMENTAZIONI FISSE: | 0 | PAVIMENTAZIONI FISSE: | 0 | | |
| PROGETTO UNITARIO: | 0 | TOT. SUP. COPERTA: | 765 | TOT. SUP. COPERTA: | 0 | | |

| |
|--------------------|
| DATA |
| 17/02/2004 |
| RILEVATORI |
| GIUNCHI - MINGUZZI |
| AGGIORNAMENTO |
| |
| PAGINA 3 |


COMUNE DI RAVENNA
 AREA 6: PIANIFICAZIONE TERRITORIALE E
 SERVIZIO PROGETTAZIONE URBANISTICA

CENSIMENTO STRUTTURE ARENILE

| | | | |
|------------------|---------------------|-------|--|
| CODICE STRUTTURA | 05.005 | | |
| LOC | MARINA DI RAVENNA | | |
| VIA | Viale delle Nazioni | | |
| CIVICO | 12 | PARTE | |

| | | |
|--------------------------------|--------|---------|
| CATASTO TERRENI RAVENNA | | |
| SEZIONE | FOGLIO | MAPPALE |
| RA | 4 | 1508 |

ELEMENTI COSTITUENTI L'INSIEME

| | | | |
|---------------|-------------------|--------------------|-----------------------|
| DENOMINAZIONE | Bagno Nello Beach | DESTINAZIONE D'USO | STABILIMENTO BALNEARE |
|---------------|-------------------|--------------------|-----------------------|

| | | | |
|--------------------|-------------|-------------------|------------------|
| CORPO A | | COD. EDI | 72019 |
| DESTINAZIONE/USO: | MATERIALE : | CEMENTO ARMATO | |
| BAR RISTORO | TIPO COSTR: | PREFABBRICATA | |
| RISTORANTE | COPERTURA: | PIANA CALPESTABIL | |
| MAGAZZINO | INFISSI: | LEGN.ALLUM.MET. | |
| | FINITURE: | INTONACATO | |
| SUP. COPERTA: | 0 | H: | |
| | | COLORE1: | BIANCO 2 AZZURRO |
| SUP. PORTIC.: | | H: | |
| | | CONSERVAZIONE: | BUONO |
| STRUTTURA PORTICO: | | MATERIALE: | |



| | | | |
|--------------------|-------------|-------------------|------------------|
| CORPO B | | COD. EDI | 72428 |
| DESTINAZIONE/USO: | MATERIALE : | MURATURA | |
| BAR RISTORO | TIPO COSTR: | PREFABBRICATA | |
| MAGAZZINO | COPERTURA: | PIANA CALPESTABIL | |
| SERVIZIO IGIENICO | INFISSI: | LEGN.ALLUM.MET. | |
| | FINITURE: | INTONACATO | |
| SUP. COPERTA: | 0 | H: | |
| | | COLORE1: | BIANCO 2 AZZURRO |
| SUP. PORTIC.: | | H: | |
| | | CONSERVAZIONE: | BUONO |
| STRUTTURA PORTICO: | | MATERIALE: | |




| | | | |
|--------------------|-------------|-----------------|--------------|
| CORPO C | | COD. EDI | 72375 |
| DESTINAZIONE/USO: | MATERIALE : | METALLO | |
| SPOGLIATOIO | TIPO COSTR: | PREFABBRICATA | |
| | COPERTURA: | DUE FALDE | |
| | INFISSI: | ALLUMINIO | |
| | FINITURE: | FACCIA A VISTA | |
| SUP. COPERTA: | 0 | H: | 3 |
| | | COLORE1: | GRIGIO 2 BLU |
| SUP. PORTIC.: | | H: | |
| | | CONSERVAZIONE: | SUFFICIENTE |
| STRUTTURA PORTICO: | | MATERIALE: | |



| | | | |
|--------------------|-------------|-----------------|--------------|
| CORPO D | | COD. EDI | 72302 |
| DESTINAZIONE/USO: | MATERIALE : | METALLO | |
| MAGAZZINO | TIPO COSTR: | PREFABBRICATA | |
| CABINA | COPERTURA: | DUE FALDE | |
| SERVIZIO IGIENICO | INFISSI: | ALLUMINIO | |
| | FINITURE: | FACCIA A VISTA | |
| SUP. COPERTA: | 0 | H: | 2,5 |
| | | COLORE1: | GRIGIO 2 BLU |
| SUP. PORTIC.: | | H: | |
| | | CONSERVAZIONE: | SUFFICIENTE |
| STRUTTURA PORTICO: | | MATERIALE: | |





| | | | | | | | | |
|-------------------|----------|---|----------------|---|--------------|---|-------------------|--------|
| SUPERFICI TOTALI: | COPERTA: | 0 | PAVIM. IMPERM: | 0 | PAVIM. PERM: | 0 | STRUT TEMPORANEE: | 263,59 |
|-------------------|----------|---|----------------|---|--------------|---|-------------------|--------|

| | | | | | |
|--------------------|--|--|--------------------------------|---------------------|---------|
| DATA |  COMUNE DI RAVENNA AREA 6: PIANIFICAZIONE TERRITORIALE SERVIZIO PROGETTAZIONE URBANISTICA | | CODICE STRUTTURA | 05.006 | |
| 17/02/2004 | | | LOC | MARINA DI RAVENNA | |
| RILEVATORI | CENSIMENTO STRUTTURE ARENILE | | VIA | Viale delle Nazioni | |
| GIUNCHI - MINGUZZI | | | CIVICO | 14 PARTE | |
| AGGIORNAMENTO | Pagina 2 | | ZONA PIANO ARENILE 96: | A-B1 | |
| | Pagina 3 | | CATASTO TERRENI RAVENNA | | |
| PAGINA 1 | | | SEZIONE | FOGLIO | MAPPALE |
| | | | RA | | |

ELEMENTI COSTITUENTI L'INSIEME

| | | | |
|---------------|--------------|--------------------|-----------------------|
| DENOMINAZIONE | Bagno Waimea | DESTINAZIONE D'USO | STABILIMENTO BALNEARE |
|---------------|--------------|--------------------|-----------------------|

| | | | |
|--------------------|----------------|---------|---------|
| VINCOLI AMBIENTALI | DINAMICA COSTA | STABILE | TRATTO: |
|--------------------|----------------|---------|---------|

| | | | | |
|--|---|---|--|--|
| <input checked="" type="checkbox"/> PAESISTICO LR 31/2000 -L.R. 27/88 -L.R. 1497/39 -L.R. 1039/39 -L.R. 431/85 | <input type="checkbox"/> RNS <input checked="" type="checkbox"/> IDROGEOLOGICO <input type="checkbox"/> SIC <input type="checkbox"/> ZPS | CONNESSIONE RETI CICLABILE >300ML AUTOBUS <300ML PARCHEGGI <300ML AUTOSTRADA >10KM STATALE >1KM PROVINCIALE >1KM |  |  |
|--|---|---|--|--|

| | |
|-----------|--|
| NOTE ZONA | |
|-----------|--|

| | | |
|--------------------------------------|----------------|-------------------|
| PRESENZA DI FILTRI E DIMENSIONAMENTO | ACCESSIBILITA' | MATERIALE RECINZ. |
|--------------------------------------|----------------|-------------------|

| | | | | | |
|--------------------|---|-----------|------|------------------|-------------|
| PINETA ALTEZZA | | LARGHEZZA | 91,2 | PINETA | / |
| DUNA ALTEZZA | 0 | LARGHEZZA | 0 | AREA RETROSTANTE | STATO: |
| RECINZIONE ALTEZZA | 0 | LARGHEZZA | 0 | EDIFICATO | SUFFICIENTE |

| |
|-------------------------|
| ACCESSIBILITA' SPIAGGIA |
|-------------------------|

| | | | | |
|-----------|--------|----------------|------------|---------------------|
| MODALITA' | NUMERO | PAVIMENTAZIONE | ACCESSI | CONCESSIONE |
| CARRABILE | 1 | STERRATO | TIPOLOGIA | NON ESCLUSIVO CONC. |
| PEDONALE | 0 | | PROPRIETA' | DEM. FORESTALE |

| |
|------------------------|
| PROTEZIONE DELLA COSTA |
|------------------------|

| | | | |
|--|-----------|-----------|------|
| <input type="checkbox"/> DIFESE A MARE PARALLELE | | | |
| DIST. COSTA | INTERASSE | MATERIALE | TIPO |
| <input type="checkbox"/> DIFESE A MARE RADENTI | | | |
| LUNGHEZZA | MATERIALE | TIPO | |
| <input type="checkbox"/> DIFESE A PENNELLO | | | |
| LUNGHEZZA | INTERASSE | MATERIALE | TIPO |

| |
|--------------------|
| AREA DI PERTINENZA |
|--------------------|

| | | | | |
|----------------|--|------------|----------------------------|-------------|
| PROPRIETA' | DEM.MARITTIMO | N° CONCES. | INIZIO | SCADENZA |
| CONCESSIONARIO | Soc. MC di Mele Massimiliano e C. s.n.c. | | P.I. | 01444570392 |
| GESTORE | Mele Massimiliano | | | |
| SUPERFICIE MQ. | DIMENSI | | DISTANZA ALTRE CONCESSIONI | |
| 4890 | FRONTE | 30 | PROFONDITA' | 163 |
| | NORD | 6,56 | SUD | 8,18 |

| | | | | | |
|--------------------|--|--------------|-----|---------|--|
| PROGETTO UNITARIO: | DELIBERA | PG 778872002 | DEL | COMMIT: | CSB COOP. STABILIMENTI CBR COOP BAGNINI |
| OGGETTO | RAZIONALIZZAZIONE ARENILE MARINA DI RAVENNA NORD | | | | |

| | |
|---------------------------|-------------------------|
| TITOLI EDILIZI RILASCIATI | NOTE AREA DI PERTINENZA |
|---------------------------|-------------------------|

| | |
|--|---|
| CONCESSIONE N. 778 DEL 5/5/1997 PER VARIANTE A MANUTENZIONE STRAORDINARIA. | EX BAGNO MARTUBA. ATTIVITA': RISTORANTE STAGIONALE, ANIMAZIONE, BEACH VOLLEY, PALLACANESTRO, RACCHETTONI. |
|--|---|

| |
|--------------------|
| DATA |
| 17/02/2004 |
| RILEVATORI |
| GIUNCHI - MINGUZZI |
| AGGIORNAMENTO |
| |
| PAGINA 2 |



COMUNE DI RAVENNA

AREA 6: PIANIFICAZIONE TERRITORIALE
SERVIZIO PROGETTAZIONE URBANISTICA

CENSIMENTO STRUTTURE ARENILE

Pagina 1
Pagina 3

| | | |
|--------------------------------|---------------------|---------|
| CODICE STRUTTURA | 05.006 | |
| LOC | MARINA DI RAVENNA | |
| VIA | Viale delle Nazioni | |
| CIVICO | 14 PARTE | |
| CATASTO TERRENI RAVENNA | | |
| SEZIONE | FOGLIO | MAPPALE |
| RA | | |

ELEMENTI COSTITUENTI L'INSIEME

| | | | |
|---------------|--------------|--------------------|-----------------------|
| DENOMINAZIONE | Bagno Waimea | DESTINAZIONE D'USO | STABILIMENTO BALNEARE |
|---------------|--------------|--------------------|-----------------------|

SCHEMA STATO CONCESSIONATO

SCHEMA STATO RILEVATO

AREA DI SUPPORTO ALLA BALNEAZIONE

| | |
|------------------------|---|
| DESTINAZIONE D'USO | ACCESSIBILITA' |
| PARCHEGGIO MQ: 0 | <input type="checkbox"/> PRESENZA DI BARRIERE ARCHITETTONICHE |
| VERDE MQ: 0 | <input type="checkbox"/> PRESENZA DI DUNA IN AREA CONCESSIONATA |
| ATTREZ. SPORT. MQ: 980 | DIST. DUNA EDIF. \ SCHEDA: \ |
| SUP TEMPORANEE: 24,00 | RECINZIONE AREA: |

FOTO AREA A SUPPORTO DELLA BALNEAZIONE



| | |
|------------|--------------------|
| N. CABINE: | STATO: SUFFICIENTE |
|------------|--------------------|

SUPERFICI IMPERMEABILI

| | |
|-----------------|-----------------|
| PAVIMENTATA MQ: | PAVIMENTAZIONE: |
|-----------------|-----------------|

SUPERFICI PERMEABILI

| | |
|-----------------|-----------------|
| PAVIMENTATA MQ: | PAVIMENTAZIONE: |
|-----------------|-----------------|

PRESENZA DI TENDE STAGIONALI IN ALLUMINIO E TELA.

FOTO AREA DESTINATA ALLA BALNEAZIONE



AREA DESTINATA ALLA BALNEAZIONE

ATTIVITA': OMBREGGIO CAMPO SPORTIVO AREA RICREATIVA

SUPERFICI IMPERMEABILI

| | |
|-----------------|-----------------|
| PAVIMENTATA MQ: | PAVIMENTAZIONE: |
|-----------------|-----------------|

SUPERFICI PERMEABILI

| | |
|-----------------|--------------------------------|
| PAVIMENTATA MQ: | PAVIMENTAZIONE: LASTRE CEMENTO |
|-----------------|--------------------------------|

N_OMBRELLONI: **ATTERRAGGIO NATANTI:**

STATO: SUFFICIENTE LARGHEZZA: 0 LUNGHEZZA: 0

| DATI PIANO ARENILE 1996 | | ESISTENTE DA PROGETTO UNITARIO: | | DATI ULTIMA CONCESSIONE EDILIZIA: | | INTERVENTO CON PROGETTO UNITARIO: | |
|-------------------------|-----|---------------------------------|--------|-----------------------------------|---|-----------------------------------|-----|
| ESISTENTE: | 505 | STRUTTURE FISSE: | 293,07 | STRUTTURE FISSE: | | INTERVENTO CON PROGETTO UNITARIO: | |
| INTERVENTO DIRETTO: | 390 | PAVIMENTAZIONI FISSE: | 257,86 | PAVIMENTAZIONI FISSE: | 0 | | |
| PROGETTO UNITARIO: | 430 | TOT. SUP. COPERTA: | 550,93 | TOT. SUP. COPERTA: | 0 | | 496 |

| |
|--------------------|
| DATA |
| 17/02/2004 |
| RILEVATORI |
| GIUNCHI - MINGUZZI |
| AGGIORNAMENTO |
| |
| PAGINA 3 |


COMUNE DI RAVENNA
 AREA 6: PIANIFICAZIONE TERRITORIALE E
 SERVIZIO PROGETTAZIONE URBANISTICA

CENSIMENTO STRUTTURE ARENILE

| | |
|------------------|---------------------|
| CODICE STRUTTURA | 05.006 |
| LOC | MARINA DI RAVENNA |
| VIA | Viale delle Nazioni |
| CIVICO | 14 PARTE |

| | | |
|--------------------------------|--------|---------|
| CATASTO TERRENI RAVENNA | | |
| SEZIONE | FOGLIO | MAPPALE |
| RA | | |

ELEMENTI COSTITUENTI L'INSIEME

| | | | |
|---------------|--------------|--------------------|-----------------------|
| DENOMINAZIONE | Bagno Waimea | DESTINAZIONE D'USO | STABILIMENTO BALNEARE |
|---------------|--------------|--------------------|-----------------------|

| | | | |
|--------------------|-------------|-------------------|-----------------------------|
| CORPO A | | COD. EDI | 72563 |
| DESTINAZIONE/USO: | MATERIALE : | MURATURA | |
| BAR RISTORO | TIPO COSTR: | IN OPERA | |
| MAGAZZINO | COPERTURA: | PIANA CALPESTABIL | |
| | INFISSI: | LEGN.ALLUM.MET. | |
| | FINITURE: | INTONACATO | |
| SUP. COPERTA: | 0 H: | 3,2 | COLORE1: ARANCIONE 2 BIANCO |
| SUP. PORTIC.: | 61,73 H: | 2,8 | CONSERVAZIONE: SUFFICIENTE |
| STRUTTURA PORTICO: | FISSA | MATERIALE: | CEMENTO ARMATO |



| | | | |
|--------------------|-------------|-----------------|-----------------------------|
| CORPO B | | COD. EDI | 72374 |
| DESTINAZIONE/USO: | MATERIALE : | CEMENTO ARMATO | |
| SERVIZIO IGIENICO | TIPO COSTR: | PREFABBRICATA | |
| CABINA | COPERTURA: | UNA FALDA | |
| SPOGLIATOIO | INFISSI: | LEGNO | |
| | FINITURE: | INTONACATO | |
| SUP. COPERTA: | 0 H: | 2,7 | COLORE1: ARANCIONE 2 BIANCO |
| SUP. PORTIC.: | H: | | CONSERVAZIONE: SUFFICIENTE |
| STRUTTURA PORTICO: | | MATERIALE: | |



| | | | |
|--------------------|-------------|-----------------|-----------------------------|
| CORPO C | | COD. EDI | 72022 |
| DESTINAZIONE/USO: | MATERIALE : | CEMENTO ARMATO | |
| SERVIZIO IGIENICO | TIPO COSTR: | PREFABBRICATA | |
| CABINA | COPERTURA: | UNA FALDA | |
| SPOGLIATOIO | INFISSI: | LEGNO | |
| | FINITURE: | INTONACATO | |
| SUP. COPERTA: | 0 H: | 2,7 | COLORE1: ARANCIONE 2 BIANCO |
| SUP. PORTIC.: | H: | | CONSERVAZIONE: SUFFICIENTE |
| STRUTTURA PORTICO: | | MATERIALE: | |



| | | | |
|--------------------|-------------|-----------------|-----------------------------|
| CORPO D | | COD. EDI | 72023 |
| DESTINAZIONE/USO: | MATERIALE : | CEMENTO ARMATO | |
| MAGAZZINO | TIPO COSTR: | PREFABBRICATA | |
| | COPERTURA: | UNA FALDA | |
| | INFISSI: | LEGNO | |
| | FINITURE: | INTONACATO | |
| SUP. COPERTA: | 0 H: | 2,7 | COLORE1: ARANCIONE 2 BIANCO |
| SUP. PORTIC.: | H: | | CONSERVAZIONE: SUFFICIENTE |
| STRUTTURA PORTICO: | | MATERIALE: | |





| | | | | | |
|--------------------|--|--|--------------------------------|---------------------|---------|
| DATA |  COMUNE DI RAVENNA AREA 6: PIANIFICAZIONE TERRITORIALE SERVIZIO PROGETTAZIONE URBANISTICA | | CODICE STRUTTURA | 05.007 | |
| 17/02/2004 | | | LOC | MARINA DI RAVENNA | |
| RILEVATORI | CENSIMENTO STRUTTURE ARENILE | | VIA | Viale delle Nazioni | |
| GIUNCHI - MINGUZZI | | | CIVICO | 16 PARTE | |
| AGGIORNAMENTO | Pagina 2 | | ZONA PIANO ARENILE 96: | A-B1 | |
| | Pagina 3 | | CATASTO TERRENI RAVENNA | | |
| PAGINA 1 | | | SEZIONE | FOGLIO | MAPPALE |
| | | | RA | | |

ELEMENTI COSTITUENTI L'INSIEME

| | | | |
|---------------|------------------|--------------------|-----------------------|
| DENOMINAZIONE | Bagno Boca Chica | DESTINAZIONE D'USO | STABILIMENTO BALNEARE |
|---------------|------------------|--------------------|-----------------------|

| | | | |
|--------------------|----------------|---------|---------|
| VINCOLI AMBIENTALI | DINAMICA COSTA | STABILE | TRATTO: |
|--------------------|----------------|---------|---------|

| | | | | |
|--|---|---|--|--|
| <input checked="" type="checkbox"/> PAESISTICO LR 31/2000 -L.R. 27/88 -L.R. 1497/39 -L.R. 1039/39 -L.R. 431/85 | <input type="checkbox"/> RNS <input checked="" type="checkbox"/> IDROGEOLOGICO <input type="checkbox"/> SIC <input type="checkbox"/> ZPS | CONNESSIONE RETI CICLABILE >300ML AUTOBUS <300ML PARCHEGGI <300ML AUTOSTRADA >10KM STATALE >1KM PROVINCIALE >1KM |  |  |
|--|---|---|--|--|

| | |
|-----------|--|
| NOTE ZONA | |
|-----------|--|

| | | |
|--------------------------------------|----------------|-------------------|
| PRESENZA DI FILTRI E DIMENSIONAMENTO | ACCESSIBILITA' | MATERIALE RECINZ. |
|--------------------------------------|----------------|-------------------|

| | | | | | |
|--------------------|---|-----------|------|------------------|-------------|
| PINETA ALTEZZA | | LARGHEZZA | 90,5 | PINETA | / |
| DUNA ALTEZZA | 0 | LARGHEZZA | 0 | AREA RETROSTANTE | STATO: |
| RECINZIONE ALTEZZA | 0 | LARGHEZZA | 0 | EDIFICATO | SUFFICIENTE |

| |
|-------------------------|
| ACCESSIBILITA' SPIAGGIA |
|-------------------------|

| | | | | |
|-----------|--------|----------------|-----------|---------------------|
| MODALITA' | NUMERO | PAVIMENTAZIONE | ACCESSI | CONCESSIONE |
| CARRABILE | 1 | STERRATO | TIPOLOGIA | NON ESCLUSIVO CONC. |
| PEDONALE | 0 | | PROPIETA' | DEM. FORESTALE |

| |
|------------------------|
| PROTEZIONE DELLA COSTA |
|------------------------|

| | | | |
|--|-----------|-----------|------|
| <input type="checkbox"/> DIFESE A MARE PARALLELE | | | |
| DIST. COSTA | INTERASSE | MATERIALE | TIPO |
| <input type="checkbox"/> DIFESE A MARE RADENTI | | | |
| LUNGHEZZA | MATERIALE | TIPO | |
| <input type="checkbox"/> DIFESE A PENNELLO | | | |
| LUNGHEZZA | INTERASSE | MATERIALE | TIPO |

| |
|--------------------|
| AREA DI PERTINENZA |
|--------------------|

| | | | | |
|----------------|---|------------|----------------------------|-------------|
| PROPIETA' | DEM.MARITTIMO | N° CONCES. | INIZIO | SCADENZA |
| CONCESSIONARIO | Soc. Turrini Massimo e Grementieri Sauro s.n.c. | | P.I. | 02076770391 |
| GESTORE | Turrini Massimo e Grementieri Sauro | | | |
| SUPERFICIE MQ. | DIMENSI | | DISTANZA ALTRE CONCESSIONI | |
| 7238 | FRONTE | 51,7 | PROFONDITA' | 140 |
| | | | NORD | 8,18 |
| | | | SUD | 16,8 |

| | | | | | |
|--------------------|--|--------------|-----|---------|--|
| PROGETTO UNITARIO: | DELIBERA | PG 778872002 | DEL | COMMIT: | CSB COOP. STABILIMENTI CBR COOP BAGNINI |
| OGGETTO | RAZIONALIZZAZIONE ARENILE MARINA DI RAVENNA NORD | | | | |

| | |
|---------------------------|-------------------------|
| TITOLI EDILIZI RILASCIATI | NOTE AREA DI PERTINENZA |
|---------------------------|-------------------------|

| | |
|---|---|
| PG. 14807/04 PER AUTORIZZAZIONE AMBIENTALE E PARERE PREVENTIVO CON PG. 70128/03 CON SENTENZA N. 16 DEL 09/02/04 PER SISTEMAZIONE ESTERNA. | ATTIVITA': RISTORANTE STAGIONALE, ANIMAZIONE, BEACH VOLLEY, PALLACANESTRO, RACCHETTONI. AREA A PARCHEGGIO COMPRESA TRA LA CONCESSIONE E LO STRADELLO DEMANIALE. |
|---|---|

| |
|--------------------|
| DATA |
| 17/02/2004 |
| RILEVATORI |
| GIUNCHI - MINGUZZI |
| AGGIORNAMENTO |
| |
| PAGINA 2 |



COMUNE DI RAVENNA

AREA 6: PIANIFICAZIONE TERRITORIALE
SERVIZIO PROGETTAZIONE URBANISTICA

CENSIMENTO STRUTTURE ARENILE

Pagina 1
Pagina 3

| | | |
|--------------------------------|---------------------|---------|
| CODICE STRUTTURA | 05.007 | |
| LOC | MARINA DI RAVENNA | |
| VIA | Viale delle Nazioni | |
| CIVICO | 16 PARTE | |
| CATASTO TERRENI RAVENNA | | |
| SEZIONE | FOGLIO | MAPPALE |
| RA | | |

ELEMENTI COSTITUENTI L'INSIEME

| | | | |
|---------------|------------------|--------------------|-----------------------|
| DENOMINAZIONE | Bagno Boca Chica | DESTINAZIONE D'USO | STABILIMENTO BALNEARE |
|---------------|------------------|--------------------|-----------------------|

SCHEMA STATO CONCESSIONATO

SCHEMA STATO RILEVATO

AREA DI SUPPORTO ALLA BALNEAZIONE

| | |
|-------------------------|---|
| DESTINAZIONE D'USO | ACCESSIBILITA' |
| PARCHEGGIO MQ: 250 | <input type="checkbox"/> PRESENZA DI BARRIERE ARCHITETTONICHE |
| VERDE MQ: 380 | <input type="checkbox"/> PRESENZA DI DUNA IN AREA CONCESSIONATA |
| ATTREZ. SPORT. MQ: 2100 | DIST. DUNA/EDIF. \ SCHEDA: \ |
| SUP TEMPORANEE: 298,59 | RECINZIONE AREA: |

FOTO AREA A SUPPORTO DELLA BALNEAZIONE



| | |
|------------|--------------------|
| N. CABINE: | STATO: SUFFICIENTE |
|------------|--------------------|

SUPERFICI IMPERMEABILI

| | |
|-----------------|-----------------|
| PAVIMENTATA MQ: | PAVIMENTAZIONE: |
|-----------------|-----------------|

SUPERFICI PERMEABILI

| | |
|-----------------|--------------------------------|
| PAVIMENTATA MQ: | PAVIMENTAZIONE: LASTRE CEMENTO |
|-----------------|--------------------------------|

AREA DESTINATA ALLA BALNEAZIONE

ATTIVITA': OMBREGGIO CAMPO SPORTIVO AREA RICREATIVA

SUPERFICI IMPERMEABILI

| | |
|-----------------|-----------------|
| PAVIMENTATA MQ: | PAVIMENTAZIONE: |
|-----------------|-----------------|

SUPERFICI PERMEABILI

| | |
|-----------------|--------------------------------|
| PAVIMENTATA MQ: | PAVIMENTAZIONE: LASTRE CEMENTO |
|-----------------|--------------------------------|

| | |
|--------------------|---------------------------|
| N_OMBRELLONI: | ATTERRAGGIO NATANTI: |
| STATO: SUFFICIENTE | LARGHEZZA: 0 LUNGHEZZA: 0 |

FOTO AREA DESTINATA ALLA BALNEAZIONE



SUPERFICIE PAVIMENTATA EST ALLINEAMENTO MQ. 160,45.

| DATI PIANO ARENILE 1996 | | ESISTENTE DA PROGETTO UNITARIO: | | DATI ULTIMA CONCESSIONE EDILIZIA: | | INTERVENTO CON PROGETTO UNITARIO: | |
|-------------------------|-----|---------------------------------|--------|-----------------------------------|--------|-----------------------------------|--|
| ESISTENTE: | 460 | STRUTTURE FISSE: | 282,75 | STRUTTURE FISSE: | 282,75 | | |
| INTERVENTO DIRETTO: | 355 | PAVIMENTAZIONI FISSE: | 61,17 | PAVIMENTAZIONI FISSE: | 61,17 | | |
| PROGETTO UNITARIO: | 390 | TOT. SUP. COPERTA: | 343,92 | TOT. SUP. COPERTA: | 343,92 | 293 | |

| |
|--------------------|
| DATA |
| 17/02/2004 |
| RILEVATORI |
| GIUNCHI - MINGUZZI |
| AGGIORNAMENTO |
| |
| PAGINA 3 |



COMUNE DI RAVENNA

AREA 6: PIANIFICAZIONE TERRITORIALE E SERVIZIO PROGETTAZIONE URBANISTICA

CENSIMENTO STRUTTURE ARENILE

| | | | |
|--------------------------------|---------------------|---------|--|
| CODICE STRUTTURA | 05.007 | | |
| LOC | MARINA DI RAVENNA | | |
| VIA | Viale delle Nazioni | | |
| CIVICO | 16 | PARTE | |
| CATASTO TERRENI RAVENNA | | | |
| SEZIONE | FOGLIO | MAPPALE | |
| RA | | | |

ELEMENTI COSTITUENTI L'INSIEME

| | | | |
|---------------|------------------|--------------------|-----------------------|
| DENOMINAZIONE | Bagno Boca Chica | DESTINAZIONE D'USO | STABILIMENTO BALNEARE |
|---------------|------------------|--------------------|-----------------------|

| | | | |
|--------------------|-------------|-----------------|------------------|
| CORPO A | | COD. EDI | 72564 |
| DESTINAZIONE/USO: | MATERIALE : | CEMENTO ARMATO | |
| BAR RISTORO | TIPO COSTR: | PREFABBRICATA | |
| MAGAZZINO | COPERTURA: | PIANA | |
| | INFISSI: | LEGN.ALLUM.MET. | |
| | FINITURE: | INTONACATO | |
| SUP. COPERTA: | 164,44 | H: | 3,6 |
| | | COLORE1: | GIALLO 2 MARRONE |
| SUP. PORTIC.: | | H: | |
| | | CONSERVAZIONE: | SUFFICIENTE |
| STRUTTURA PORTICO: | | MATERIALE: | |



| | | | |
|--------------------|-------------|----------------|------------------|
| CORPO B | | COD. EDI | 72465 |
| DESTINAZIONE/USO: | MATERIALE : | CEMENTO ARMATO | |
| CABINA | TIPO COSTR: | PREFABBRICATA | |
| SPOGLIATOIO | COPERTURA: | PIANA | |
| SERVIZIO IGIENICO | INFISSI: | LEGNO | |
| MAGAZZINO | FINITURE: | INTONACATO | |
| SUP. COPERTA: | 116,21 | H: | 2,7 |
| | | COLORE1: | GIALLO 2 MARRONE |
| SUP. PORTIC.: | | H: | |
| | | CONSERVAZIONE: | SUFFICIENTE |
| STRUTTURA PORTICO: | | MATERIALE: | |



| | | | |
|--------------------|-------------|----------------|--|
| CORPO C | | COD. EDI | |
| DESTINAZIONE/USO: | MATERIALE : | | |
| | TIPO COSTR: | | |
| | COPERTURA: | | |
| | INFISSI: | | |
| | FINITURE: | | |
| SUP. COPERTA: | | H: | |
| | | COLORE1: | |
| SUP. PORTIC.: | | H: | |
| | | CONSERVAZIONE: | |
| STRUTTURA PORTICO: | | MATERIALE: | |



| | | | |
|--------------------|-------------|----------------|--|
| CORPO D | | COD. EDI | |
| DESTINAZIONE/USO: | MATERIALE : | | |
| | TIPO COSTR: | | |
| | COPERTURA: | | |
| | INFISSI: | | |
| | FINITURE: | | |
| SUP. COPERTA: | | H: | |
| | | COLORE1: | |
| SUP. PORTIC.: | | H: | |
| | | CONSERVAZIONE: | |
| STRUTTURA PORTICO: | | MATERIALE: | |



| | | | | | | |
|--------------------|--|--|------------------|-------------------|------------------------|---------|
| DATA |  COMUNE DI RAVENNA AREA 6: PIANIFICAZIONE TERRITORIALE SERVIZIO PROGETTAZIONE URBANISTICA | | CODICE STRUTTURA | 05.008 | | |
| 17/02/2004 | | | LOC | MARINA DI RAVENNA | | |
| RILEVATORI | CENSIMENTO STRUTTURE ARENILE | | | VIA | Viale delle Nazioni | |
| GIUNCHI - MINGUZZI | | | | CIVICO | 18 PARTE | |
| AGGIORNAMENTO | Pagina 2 | | Pagina 3 | | ZONA PIANO ARENILE 96: | A-B1 |
| PAGINA 1 | CATASTO TERRENI RAVENNA | | | SEZIONE | FOGLIO | MAPPALE |
| | | | | RA | 4 | 1477 |

ELEMENTI COSTITUENTI L'INSIEME

| | | | |
|---------------|------------------|--------------------|-----------------------|
| DENOMINAZIONE | Bagno Park Hotel | DESTINAZIONE D'USO | STABILIMENTO BALNEARE |
|---------------|------------------|--------------------|-----------------------|

VINCOLI AMBIENTALI


- PAESISTICO LR 31/2000
- L.R. 27/88
- L.R. 1497/39
- L.R. 1039/39
- L.R. 431/85
- RNS
- IDROGEOLOGICO
- SIC
- ZPS

DINAMICA COSTA

- CONNESSIONE RETI
- CICLABILE >300ML
- AUTOBUS <300ML
- PARCHEGGI <300ML
- AUTOSTRADA >10KM
- STATALE >1KM
- PROVINCIALE >1KM

STABILE

TRATTO:



NOTE ZONA

PRESENZA DI FILTRI E DIMENSIONAMENTO

| | | | | | | |
|------------|---------|-----|-----------|------|-------------------|----------------|
| PINETA | ALTEZZA | | LARGHEZZA | 97,7 | PINETA RECINZIONE | RETE METALLICA |
| DUNA | ALTEZZA | 0 | LARGHEZZA | 0 | AREA RETROSTANTE | STATO: |
| RECINZIONE | ALTEZZA | 1,2 | LARGHEZZA | 0 | EDIFICATO | SUFFICIENTE |

ACCESSIBILITA' SPIAGGIA

| MODALITA' | NUMERO | PAVIMENTAZIONE | ACCESSI | CONCESSIONE |
|-----------|--------|----------------|--------------------------|-------------|
| CARRABILE | 1 | STERRATO | TIPOLOGIA NON ESCLUSIVO | CONC. |
| PEDONALE | 0 | | PROPIETA' DEM. FORESTALE | |

PROTEZIONE DELLA COSTA

- DIFESE A MARE PARALLELE
- DIST. COSTA INTERASSE MATERIALE TIPO
- DIFESE A MARE RADENTI
- LUNGHEZZA MATERIALE TIPO
- DIFESE A PENNELLO
- LUNGHEZZA INTERASSE MATERIALE TIPO

AREA DI PERTINENZA

| | | | | |
|----------------|-------------------------|------------|----------------------------|-------------|
| PROPIETA' | DEM.MARITTIMO | N° CONCES. | INIZIO | SCADENZA |
| CONCESSIONARIO | Soc. Marina Park s.r.l. | | P.I. | 03529881009 |
| GESTORE | soc. Marina Park s.r.l. | | | |
| SUPERFICIE MQ. | DIMENSI | | DISTANZA ALTRE CONCESSIONI | |
| 2908 | FRONTE | 39,05 | PROFONDITA' | 75 |
| | | | NORD | 16,8 |
| | | | SUD | 3,84 |

| | | | | |
|--------------------|--|-----|---------|--|
| PROGETTO UNITARIO: | DELIBERA PG 778872002 | DEL | COMMIT: | CSB COOP. STABILIMENTI CBR COOP BAGNINI |
| OGGETTO | RAZIONALIZZAZIONE ARENILE MARINA DI RAVENNA NORD | | | |

TITOLI EDILIZI RILASCIATI

NOTE AREA DI PERTINENZA

NUMERO CABINE: 30, NUMERO DOCCE APERTE: 3
 NUMERO DOCCE CHIUSE: 2, NUMERO LETTINI: 150, NUMERO OMBRELLONI: 60
 NUMERO WC: 4, NUMERO LAVAPIEDI: 1
 ATTIVITA': BEACH VOLLEY, RACCHETTONI.

| |
|--------------------|
| DATA |
| 17/02/2004 |
| RILEVATORI |
| GIUNCHI - MINGUZZI |
| AGGIORNAMENTO |
| |
| PAGINA 2 |



COMUNE DI RAVENNA

AREA 6: PIANIFICAZIONE TERRITORIALE
SERVIZIO PROGETTAZIONE URBANISTICA

CENSIMENTO STRUTTURE ARENILE

Pagina 1

Pagina 3

| | | |
|--------------------------------|---------------------|---------|
| CODICE STRUTTURA | 05.008 | |
| LOC | MARINA DI RAVENNA | |
| VIA | Viale delle Nazioni | |
| CIVICO | 18 PARTE | |
| CATASTO TERRENI RAVENNA | | |
| SEZIONE | FOGLIO | MAPPALE |
| RA | 4 | 1477 |

ELEMENTI COSTITUENTI L'INSIEME

| | | | |
|---------------|------------------|--------------------|-----------------------|
| DENOMINAZIONE | Bagno Park Hotel | DESTINAZIONE D'USO | STABILIMENTO BALNEARE |
|---------------|------------------|--------------------|-----------------------|

SCHEMA STATO CONCESSIONATO

SCHEMA STATO RILEVATO

AREA DI SUPPORTO ALLA BALNEAZIONE

| | |
|------------------------|---|
| DESTINAZIONE D'USO | ACCESSIBILITA' |
| PARCHEGGIO MQ: 0 | <input type="checkbox"/> PRESENZA DI BARRIERE ARCHITETTONICHE |
| VERDE MQ: 0 | <input type="checkbox"/> PRESENZA DI DUNA IN AREA CONCESSIONATA |
| ATTREZ. SPORT. MQ: 740 | DIST. DUNAEDIF. \ SCHEDA: \ |
| SUP TEMPORANEE: 29,10 | RECINZIONE AREA: RETE METALLICA |

FOTO AREA A SUPPORTO DELLA BALNEAZIONE



SUPERFICI IMPERMEABILI

| | |
|-----------------|-----------------|
| PAVIMENTATA MQ: | PAVIMENTAZIONE: |
|-----------------|-----------------|

SUPERFICI PERMEABILI

| | |
|-----------------|--------------------------------|
| PAVIMENTATA MQ: | PAVIMENTAZIONE: LASTRE CEMENTO |
|-----------------|--------------------------------|

PRESENZA DI VEGETAZIONE.

| | |
|---------------|--------------------|
| N. CABINE: 30 | STATO: SUFFICIENTE |
|---------------|--------------------|

AREA DESTINATA ALLA BALNEAZIONE

ATTIVITA': OMBREGGIO CAMPO SPORTIVO AREA RICREATIVA

SUPERFICI IMPERMEABILI

| | |
|-----------------|-----------------|
| PAVIMENTATA MQ: | PAVIMENTAZIONE: |
|-----------------|-----------------|

SUPERFICI PERMEABILI

| | |
|-----------------|--------------------------------|
| PAVIMENTATA MQ: | PAVIMENTAZIONE: LASTRE CEMENTO |
|-----------------|--------------------------------|

N_OMBRELLONI: 60

STATO: SUFFICIENTE

LARGHEZZA: LUNGHEZZA:

FOTO AREA DESTINATA ALLA BALNEAZIONE



| DATI PIANO ARENILE 1996 | | ESISTENTE DA PROGETTO UNITARIO: | | DATI ULTIMA CONCESSIONE EDILIZIA: | | INTERVENTO CON PROGETTO UNITARIO: | |
|-------------------------|-----|---------------------------------|-------|-----------------------------------|---|-----------------------------------|-----|
| ESISTENTE: | 410 | STRUTTURE FISSE: | 222,6 | STRUTTURE FISSE: | | CON PROGETTO UNITARIO: | |
| INTERVENTO DIRETTO: | 320 | PAVIMENTAZIONI FISSE: | 0 | PAVIMENTAZIONI FISSE: | 0 | | |
| PROGETTO UNITARIO: | 350 | TOT. SUP. COPERTA: | 222,6 | TOT. SUP. COPERTA: | 0 | | 230 |

| |
|--------------------|
| DATA |
| 17/02/2004 |
| RILEVATORI |
| GIUNCHI - MINGUZZI |
| AGGIORNAMENTO |
| |
| PAGINA 3 |

| | | |
|--------------------------------|---------------------|---------|
| CODICE STRUTTURA | 05.008 | |
| LOC | MARINA DI RAVENNA | |
| VIA | Viale delle Nazioni | |
| CIVICO | 18 PARTE | |
| CATASTO TERRENI RAVENNA | | |
| SEZIONE | FOGLIO | MAPPALE |
| RA | 4 | 1477 |

ELEMENTI COSTITUENTI L'INSIEME

| | | | |
|---------------|------------------|--------------------|-----------------------|
| DENOMINAZIONE | Bagno Park Hotel | DESTINAZIONE D'USO | STABILIMENTO BALNEARE |
|---------------|------------------|--------------------|-----------------------|

| | | |
|--------------------|-----------------|--------------------------------|
| CORPO A | COD. EDI | 72024 |
| DESTINAZIONE/USO: | MATERIALE : | CEMENTO ARMATO |
| BAR RISTORO | TIPO COSTR: | PREFABBRICATA |
| MAGAZZINO | COPERTURA: | PADIGLIONE |
| | INFISSI: | LEGNO, ALLUMINIO |
| | FINITURE: | INTONACATO |
| SUP. COPERTA: | 0 H: | 3,7 COLORE1: BIANCO 2 BLU |
| SUP. PORTIC.: | H: | 3,7 CONSERVAZIONE: SUFFICIENTE |
| STRUTTURA PORTICO: | FISSA | MATERIALE: CEMENTO ARMATO |



| | | |
|--------------------|-----------------|-----------------------------|
| CORPO B | COD. EDI | 72300 |
| DESTINAZIONE/USO: | MATERIALE : | CEMENTO ARMATO |
| CABINA | TIPO COSTR: | PREFABBRICATA |
| MAGAZZINO | COPERTURA: | DUE FALDE |
| | INFISSI: | LEGNO |
| | FINITURE: | INTONACATO |
| SUP. COPERTA: | 0 H: | 2,7 COLORE1: BIANCO 2 VERDE |
| SUP. PORTIC.: | H: | CONSERVAZIONE: SUFFICIENTE |
| STRUTTURA PORTICO: | | MATERIALE: |




| | | |
|--------------------|-----------------|-----------------------------|
| CORPO C | COD. EDI | 72021 |
| DESTINAZIONE/USO: | MATERIALE : | CEMENTO ARMATO |
| MAGAZZINO | TIPO COSTR: | PREFABBRICATA |
| CABINA | COPERTURA: | DUE FALDE |
| | INFISSI: | LEGNO |
| | FINITURE: | INTONACATO |
| SUP. COPERTA: | 0 H: | 2,7 COLORE1: BIANCO 2 VERDE |
| SUP. PORTIC.: | H: | CONSERVAZIONE: SUFFICIENTE |
| STRUTTURA PORTICO: | | MATERIALE: |



| | | |
|--------------------|-----------------|-----------------------------|
| CORPO D | COD. EDI | 72020 |
| DESTINAZIONE/USO: | MATERIALE : | CEMENTO ARMATO |
| CABINA | TIPO COSTR: | PREFABBRICATA |
| SPOGLIATOIO | COPERTURA: | UNA FALDA |
| SERVIZIO IGIENICO | INFISSI: | LEGNO |
| MAGAZZINO | FINITURE: | INTONACATO |
| SUP. COPERTA: | 0 H: | 2,7 COLORE1: BIANCO 2 VERDE |
| SUP. PORTIC.: | H: | CONSERVAZIONE: SUFFICIENTE |
| STRUTTURA PORTICO: | | MATERIALE: |



| | | | | | |
|--------------------|--|--|--------------------------------|---------------------|---------|
| DATA |  COMUNE DI RAVENNA AREA 6: PIANIFICAZIONE TERRITORIALE SERVIZIO PROGETTAZIONE URBANISTICA | | CODICE STRUTTURA | 05.009 | |
| 17/02/2004 | | | LOC | MARINA DI RAVENNA | |
| RILEVATORI | CENSIMENTO STRUTTURE ARENILE | | VIA | Viale delle Nazioni | |
| GIUNCHI - MINGUZZI | | | CIVICO | 20 PARTE | |
| AGGIORNAMENTO | Pagina 2 | | ZONA PIANO ARENILE 96: | A-B1 | |
| | Pagina 3 | | CATASTO TERRENI RAVENNA | | |
| PAGINA 1 | | | SEZIONE | FOGLIO | MAPPALE |
| | | | RA | | |

ELEMENTI COSTITUENTI L'INSIEME

| | | | |
|---------------|----------------------|--------------------|-----------------------|
| DENOMINAZIONE | Bagno Mosquito Coast | DESTINAZIONE D'USO | STABILIMENTO BALNEARE |
|---------------|----------------------|--------------------|-----------------------|

VINCOLI AMBIENTALI

- | | |
|---|---|
| <input checked="" type="checkbox"/> PAESISTICO LR 31/2000 | <input type="checkbox"/> RNS |
| -L.R. 27/88 | <input checked="" type="checkbox"/> IDROGEOLOGICO |
| -L.R. 1497/39 | <input type="checkbox"/> SIC |
| -L.R. 1039/39 | <input type="checkbox"/> ZPS |
| -L.R. 431/85 | |

DINAMICA COSTA

- | | |
|------------------|--------|
| CONNESSIONE RETI | |
| CICLABILE | >300ML |
| AUTOBUS | <300ML |
| PARCHEGGI | <300ML |
| AUTOSTRADA | >10KM |
| STATALE | >1KM |
| PROVINCIALE | >1KM |

STABILE

TRATTO:

NOTE ZONA

PRESENZA DI FILTRI E DIMENSIONAMENTO

| | | | | | | |
|------------|---------|-----|-----------|------|-------------------|-------------|
| PINETA | ALTEZZA | | LARGHEZZA | 99,1 | PINETA RECINZIONE | LEGNO |
| DUNA | ALTEZZA | 0 | LARGHEZZA | 0 | AREA RETROSTANTE | STATO: |
| RECINZIONE | ALTEZZA | 1,2 | LARGHEZZA | 0,15 | EDIFICATO | SUFFICIENTE |

ACCESSIBILITA' SPIAGGIA

| MODALITA' | NUMERO | PAVIMENTAZIONE | ACCESSI | CONCESSIONE |
|-----------|--------|----------------|-----------|---------------------|
| CARRABILE | 1 | STERRATO | TIPOLOGIA | NON ESCLUSIVO CONC. |
| PEDONALE | 0 | | PROPIETA' | DEM. FORESTALE |

PROTEZIONE DELLA COSTA

- | | | | | |
|--|-------------|-----------|-----------|------|
| <input type="checkbox"/> DIFESE A MARE PARALLELE | DIST. COSTA | INTERASSE | MATERIALE | TIPO |
| <input type="checkbox"/> DIFESE A MARE RADENTI | LUNGHEZZA | | MATERIALE | TIPO |
| <input type="checkbox"/> DIFESE A PENNELLO | LUNGHEZZA | INTERASSE | MATERIALE | TIPO |

AREA DI PERTINENZA

| | | | | | |
|----------------|--|----------------------------|-------------|--------|--------------------|
| PROPIETA' | DEM.MARITTIMO | N° CONCES. | 27/01 | INIZIO | SCADENZA |
| CONCESSIONARIO | Soc. Mosquito Coast di cardi mirko e c. s.n.c. | | | P.I. | |
| GESTORE | Cardi Mirko | | | | |
| SUPERFICIE MQ. | DIMENSI | DISTANZA ALTRE CONCESSIONI | | | |
| 5100 | FRONTE | 30 | PROFONDITA' | 170 | NORD 3,84 SUD 5,71 |

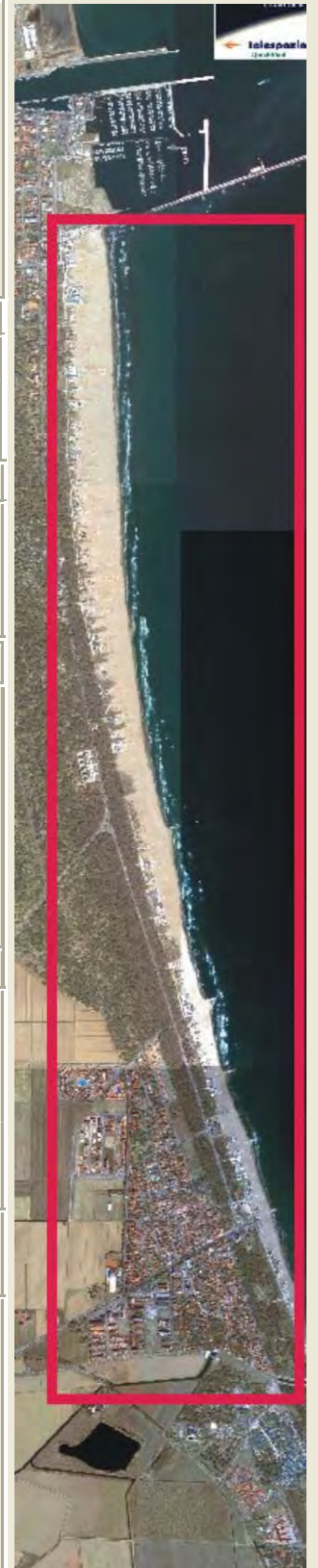
| | | | | | |
|--------------------|--|--------------|-----|---------|--|
| PROGETTO UNITARIO: | DELIBERA | PG 778872002 | DEL | COMMIT: | CSB COOP. STABILIMENTI CBR COOP BAGNINI |
| OGGETTO | RAZIONALIZZAZIONE ARENILE MARINA DI RAVENNA NORD | | | | |

TITOLI EDILIZI RILASCIATI

PROT. 50140 PER VERBALE DI VISITA E COLLAUDO STATICO PER AMPLIAMENTO DELLO STABILIMENTO.

NOTE AREA DI PERTINENZA

ATTIVITA': RISTORAZIONE STAGIONALE, BEACH VOLLEY, RACCHETTONI.



| |
|--------------------|
| DATA |
| 17/02/2004 |
| RILEVATORI |
| GIUNCHI - MINGUZZI |
| AGGIORNAMENTO |
| |
| PAGINA 2 |

| | | | |
|--------------------------------|---------------------|---------|--|
| CODICE STRUTTURA | 05.009 | | |
| LOC | MARINA DI RAVENNA | | |
| VIA | Viale delle Nazioni | | |
| CIVICO | 20 | PARTE | |
| CATASTO TERRENI RAVENNA | | | |
| SEZIONE | FOGLIO | MAPPALE | |
| RA | | | |

CENSIMENTO STRUTTURE ARENILE

ELEMENTI COSTITUENTI L'INSIEME

| | | | |
|---------------|----------------------|--------------------|-----------------------|
| DENOMINAZIONE | Bagno Mosquito Coast | DESTINAZIONE D'USO | STABILIMENTO BALNEARE |
|---------------|----------------------|--------------------|-----------------------|

SCHEMA STATO CONCESSIONATO

SCHEMA STATO RILEVATO

AREA DI SUPPORTO ALLA BALNEAZIONE

| | |
|-------------------------|---|
| DESTINAZIONE D'USO | ACCESSIBILITA' |
| PARCHEGGIO MQ: 0 | <input type="checkbox"/> PRESENZA DI BARRIERE ARCHITETTONICHE |
| VERDE MQ: 200 | <input type="checkbox"/> PRESENZA DI DUNA IN AREA CONCESSIONATA |
| ATTREZ. SPORT. MQ: 1020 | DIST. DUNA/EDIF. \ SCHEDA: \ |
| SUP TEMPORANEE: 58,66 | RECINZIONE AREA: LEGNO |

FOTO AREA A SUPPORTO DELLA BALNEAZIONE



SUPERFICI IMPERMEABILI

| | |
|-----------------|-----------------|
| PAVIMENTATA MQ: | PAVIMENTAZIONE: |
|-----------------|-----------------|

SUPERFICI PERMEABILI

| | |
|-----------------|--------------------------------------|
| PAVIMENTATA MQ: | PAVIMENTAZIONE: LASTRE GHIAIA LAVATA |
|-----------------|--------------------------------------|

| | |
|------------|--------------------|
| N. CABINE: | STATO: SUFFICIENTE |
|------------|--------------------|

AREA DESTINATA ALLA BALNEAZIONE

| | | | |
|------------|-----------|----------------|-----------------|
| ATTIVITA': | OMBREGGIO | CAMPO SPORTIVO | AREA RICREATIVA |
|------------|-----------|----------------|-----------------|

SUPERFICI IMPERMEABILI

| | |
|-----------------|-----------------|
| PAVIMENTATA MQ: | PAVIMENTAZIONE: |
|-----------------|-----------------|

SUPERFICI PERMEABILI

| | |
|-----------------|--------------------------------|
| PAVIMENTATA MQ: | PAVIMENTAZIONE: LASTRE CEMENTO |
|-----------------|--------------------------------|

| | |
|--------------------|---------------------------|
| N_OMBRELLONI: | ATTERRAGGIO NATANTI: |
| STATO: SUFFICIENTE | LARGHEZZA: 0 LUNGHEZZA: 0 |

FOTO AREA DESTINATA ALLA BALNEAZIONE



| DATI PIANO ARENILE 1996 | | ESISTENTE DA PROGETTO UNITARIO: | | DATI ULTIMA CONCESSIONE EDILIZIA: | | INTERVENTO CON PROGETTO UNITARIO: | |
|-------------------------|-----|---------------------------------|--------|-----------------------------------|---|-----------------------------------|-----|
| ESISTENTE: | 195 | STRUTTURE FISSE: | 211,62 | STRUTTURE FISSE: | 0 | CON PROGETTO UNITARIO: | |
| INTERVENTO DIRETTO: | 210 | PAVIMENTAZIONI FISSE: | 29,04 | PAVIMENTAZIONI FISSE: | 0 | | |
| PROGETTO UNITARIO: | 230 | TOT. SUP. COPERTA: | 240,66 | TOT. SUP. COPERTA: | 0 | | 230 |

| |
|--------------------|
| DATA |
| 17/02/2004 |
| RILEVATORI |
| GIUNCHI - MINGUZZI |
| AGGIORNAMENTO |
| |
| PAGINA 3 |


COMUNE DI RAVENNA
 AREA 6: PIANIFICAZIONE TERRITORIALE E
 SERVIZIO PROGETTAZIONE URBANISTICA

CENSIMENTO STRUTTURE ARENILE

| | | |
|--------------------------------|---------------------|---------|
| CODICE STRUTTURA | 05.009 | |
| LOC | MARINA DI RAVENNA | |
| VIA | Viale delle Nazioni | |
| CIVICO | 20 PARTE | |
| CATASTO TERRENI RAVENNA | | |
| SEZIONE | FOGLIO | MAPPALE |
| RA | | |

ELEMENTI COSTITUENTI L'INSIEME

| | | | |
|---------------|----------------------|--------------------|-----------------------|
| DENOMINAZIONE | Bagno Mosquito Coast | DESTINAZIONE D'USO | STABILIMENTO BALNEARE |
|---------------|----------------------|--------------------|-----------------------|

| | | | | | | | |
|--------------------|-----------------|-----------------|---|----------------|-------------|---|--------|
| CORPO A | COD. EDI | 72373 | | | | | |
| DESTINAZIONE/USO: | MATERIALE : | CEMENTO ARMATO | PRESENTE ANCHE PORZIONE SI SUPERFICIE PORTICATA REMOVIBILE. MQ. 129,31. | | | | |
| BAR RISTORO | TIPO COSTR: | PREFABBRICATA | | | | | |
| | COPERTURA: | PIANA | | | | | |
| | INFISSI: | LEGN.ALLUM.MET. | | | | | |
| | FINITURE: | INTONACATO | | | | | |
| SUP. COPERTA: | 0 | H: | 3,5 | COLORE1: | VERDE | 2 | GIALLO |
| SUP. PORTIC.: | | H: | 3,5 | CONSERVAZIONE: | SUFFICIENTE | | |
| STRUTTURA PORTICO: | FISSA | MATERIALE: | CEMENTO ARMATO | | | | |



| | | | | | | | |
|--------------------|-----------------|----------------|-----|----------------|-------------|---|--------|
| CORPO B | COD. EDI | 72016 | | | | | |
| DESTINAZIONE/USO: | MATERIALE : | CEMENTO ARMATO | | | | | |
| CABINA | TIPO COSTR: | PREFABBRICATA | | | | | |
| GUARDIANIA | COPERTURA: | DUE FALDE | | | | | |
| | INFISSI: | LEGNO | | | | | |
| | FINITURE: | INTONACATO | | | | | |
| SUP. COPERTA: | 0 | H: | 2,7 | COLORE1: | VERDE | 2 | GIALLO |
| SUP. PORTIC.: | | H: | | CONSERVAZIONE: | SUFFICIENTE | | |
| STRUTTURA PORTICO: | | MATERIALE: | | | | | |




| | | | | | | | |
|--------------------|-----------------|-------------------|-----|----------------|-------------|---|--------|
| CORPO C | COD. EDI | 72015 | | | | | |
| DESTINAZIONE/USO: | MATERIALE : | CEMENTO ARMATO | | | | | |
| SERVIZIO IGIENICO | TIPO COSTR: | PREFABBRICATA | | | | | |
| | COPERTURA: | PIANA CALPESTABIL | | | | | |
| | INFISSI: | LEGNO | | | | | |
| | FINITURE: | INTONACATO | | | | | |
| SUP. COPERTA: | 0 | H: | 2,7 | COLORE1: | VERDE | 2 | GIALLO |
| SUP. PORTIC.: | | H: | | CONSERVAZIONE: | SUFFICIENTE | | |
| STRUTTURA PORTICO: | | MATERIALE: | | | | | |



| | | | | | | | |
|--------------------|-----------------|------------|--|----------------|--|---|--|
| CORPO D | COD. EDI | | | | | | |
| DESTINAZIONE/USO: | MATERIALE : | | | | | | |
| | TIPO COSTR: | | | | | | |
| | COPERTURA: | | | | | | |
| | INFISSI: | | | | | | |
| | FINITURE: | | | | | | |
| SUP. COPERTA: | | H: | | COLORE1: | | 2 | |
| SUP. PORTIC.: | | H: | | CONSERVAZIONE: | | | |
| STRUTTURA PORTICO: | | MATERIALE: | | | | | |





| | | | | | |
|--------------------|--|--|--------------------------------|---------------------|---------|
| DATA |  COMUNE DI RAVENNA AREA 6: PIANIFICAZIONE TERRITORIALE SERVIZIO PROGETTAZIONE URBANISTICA | | CODICE STRUTTURA | 05.010 | |
| 17/02/2004 | | | LOC | MARINA DI RAVENNA | |
| RILEVATORI | CENSIMENTO STRUTTURE ARENILE | | VIA | Viale delle Nazioni | |
| GIUNCHI - MINGUZZI | | | CIVICO | 22 PARTE | |
| AGGIORNAMENTO | Pagina 2 | | ZONA PIANO ARENILE 96: | A-B1 | |
| | Pagina 3 | | CATASTO TERRENI RAVENNA | | |
| PAGINA 1 | | | SEZIONE | FOGLIO | MAPPALE |
| | | | RA | | |

ELEMENTI COSTITUENTI L'INSIEME

| | | | |
|---------------|--------------|--------------------|-----------------------|
| DENOMINAZIONE | Bagno Obelix | DESTINAZIONE D'USO | STABILIMENTO BALNEARE |
|---------------|--------------|--------------------|-----------------------|

| | | | |
|--------------------|----------------|---------|---------|
| VINCOLI AMBIENTALI | DINAMICA COSTA | STABILE | TRATTO: |
|--------------------|----------------|---------|---------|

| | | | | |
|--|---|---|--|--|
| <input checked="" type="checkbox"/> PAESISTICO LR 31/2000 -L.R. 27/88 -L.R. 1497/39 -L.R. 1039/39 -L.R. 431/85 | <input type="checkbox"/> RNS <input checked="" type="checkbox"/> IDROGEOLOGICO <input type="checkbox"/> SIC <input type="checkbox"/> ZPS | CONNESSIONE RETI CICLABILE >300ML AUTOBUS <300ML PARCHEGGI <300ML AUTOSTRADA >10KM STATALE >1KM PROVINCIALE >1KM |  |  |
|--|---|---|--|--|

| | |
|-----------|--|
| NOTE ZONA | |
|-----------|--|

| | | |
|--------------------------------------|----------------|-------------------|
| PRESENZA DI FILTRI E DIMENSIONAMENTO | ACCESSIBILITA' | MATERIALE RECINZ. |
|--------------------------------------|----------------|-------------------|

| | | | | | |
|--------------------|-----|-----------|-------|-------------------|-------------|
| PINETA ALTEZZA | | LARGHEZZA | 95,63 | PINETA RECINZIONE | LEGNO |
| DUNA ALTEZZA | 0 | LARGHEZZA | 0 | AREA RETROSTANTE | STATO: |
| RECINZIONE ALTEZZA | 1,6 | LARGHEZZA | 0,1 | EDIFICATO | SUFFICIENTE |

| |
|-------------------------|
| ACCESSIBILITA' SPIAGGIA |
|-------------------------|

| | | | | |
|-----------|--------|----------------|-----------|---------------------|
| MODALITA' | NUMERO | PAVIMENTAZIONE | ACCESSI | CONCESSIONE |
| CARRABILE | 1 | STERRATO | TIPOLOGIA | NON ESCLUSIVO CONC. |
| PEDONALE | 0 | | PROPIETA' | DEM. FORESTALE |

| |
|------------------------|
| PROTEZIONE DELLA COSTA |
|------------------------|

| | | | |
|--|-----------|-----------|------|
| <input type="checkbox"/> DIFESE A MARE PARALLELE | | | |
| DIST. COSTA | INTERASSE | MATERIALE | TIPO |
| <input type="checkbox"/> DIFESE A MARE RADENTI | | | |
| LUNGHEZZA | MATERIALE | TIPO | |
| <input type="checkbox"/> DIFESE A PENNELLO | | | |
| LUNGHEZZA | INTERASSE | MATERIALE | TIPO |

| |
|--------------------|
| AREA DI PERTINENZA |
|--------------------|

| | | | | | |
|----------------|--------------------------------------|------------|----------------------------|--------|---------------------|
| PROPIETA' | DEM.MARITTIMO | N° CONCES. | 98 | INIZIO | SCADENZA |
| CONCESSIONARIO | Soc. Bora s.n.c. Tommasini Luca e C. | | | P.I. | |
| GESTORE | Tommasini Luca | | | | |
| SUPERFICIE MQ. | DIMENSI | | DISTANZA ALTRE CONCESSIONI | | |
| 6120 | FRONTE | 36 | PROFONDITA' | 170 | NORD 5,71 SUD 20,89 |

| | | | | | |
|--------------------|--|--------------|-----|---------|--|
| PROGETTO UNITARIO: | DELIBERA | PG 778872002 | DEL | COMMIT: | CSB COOP. STABILIMENTI CBR COOP BAGNINI |
| OGGETTO | RAZIONALIZZAZIONE ARENILE MARINA DI RAVENNA NORD | | | | |

| | |
|---------------------------|-------------------------|
| TITOLI EDILIZI RILASCIATI | NOTE AREA DI PERTINENZA |
|---------------------------|-------------------------|

| | |
|---|--|
| CONCESSIONE N. 272 DEL 25/02/99. E PRATICA IN CORSO DI ISTRUTTORIA CON PG. 22577/03 E AC 2989/03 PER AMPLIAMENTO STABILIMENTO BALNEARE. | ATTIVITA': RISTORAZIONE STAGIONALE, BEACH VOLLEY, RACCHETTONI. |
|---|--|

| |
|--------------------|
| DATA |
| 17/02/2004 |
| RILEVATORI |
| GIUNCHI - MINGUZZI |
| AGGIORNAMENTO |
| |
| PAGINA 2 |


COMUNE DI RAVENNA
 AREA 6: PIANIFICAZIONE TERRITORIALE
 SERVIZIO PROGETTAZIONE URBANISTICA

CENSIMENTO STRUTTURE ARENILE

| | | | |
|--------------------------------|---------------------|---------|--|
| CODICE STRUTTURA | 05.010 | | |
| LOC | MARINA DI RAVENNA | | |
| VIA | Viale delle Nazioni | | |
| CIVICO | 22 | PARTE | |
| CATASTO TERRENI RAVENNA | | | |
| SEZIONE | FOGLIO | MAPPALE | |
| RA | | | |

ELEMENTI COSTITUENTI L'INSIEME

| | | | |
|---------------|--------------|--------------------|-----------------------|
| DENOMINAZIONE | Bagno Obelix | DESTINAZIONE D'USO | STABILIMENTO BALNEARE |
|---------------|--------------|--------------------|-----------------------|

SCHEMA STATO CONCESSIONATO

SCHEMA STATO RILEVATO

AREA DI SUPPORTO ALLA BALNEAZIONE

| | |
|-------------------------|---|
| DESTINAZIONE D'USO | ACCESSIBILITA' |
| PARCHEGGIO MQ: 0 | <input type="checkbox"/> PRESENZA DI BARRIERE ARCHITETTONICHE |
| VERDE MQ: 156 | <input type="checkbox"/> PRESENZA DI DUNA IN AREA CONCESSIONATA |
| ATTREZ. SPORT. MQ: 2600 | DIST. DUNA EDIF. \ SCHEDA: \ |
| SUP TEMPORANEE: 515,63 | RECINZIONE AREA: LEGNO |

FOTO AREA A SUPPORTO DELLA BALNEAZIONE



| | |
|------------|--------------------|
| N. CABINE: | STATO: SUFFICIENTE |
|------------|--------------------|

SUPERFICI IMPERMEABILI

| | |
|-----------------|-----------------|
| PAVIMENTATA MQ: | PAVIMENTAZIONE: |
|-----------------|-----------------|

SUPERFICI PERMEABILI

| | |
|-----------------|-----------------|
| PAVIMENTATA MQ: | PAVIMENTAZIONE: |
|-----------------|-----------------|

PRESENZA DI ALBERATURE:

AREA DESTINATA ALLA BALNEAZIONE

ATTIVITA': OMBREGGIO CAMPO SPORTIVO AREA RICREATIVA

FOTO AREA DESTINATA ALLA BALNEAZIONE



SUPERFICI IMPERMEABILI

| | |
|-----------------|-----------------|
| PAVIMENTATA MQ: | PAVIMENTAZIONE: |
|-----------------|-----------------|

SUPERFICI PERMEABILI

| | |
|-----------------|-----------------|
| PAVIMENTATA MQ: | PAVIMENTAZIONE: |
|-----------------|-----------------|

N_OMBRELLONI:

STATO: SUFFICIENTE

| | | |
|----------------------|------------|------------|
| ATTERRAGGIO NATANTI: | LARGHEZZA: | LUNGHEZZA: |
|----------------------|------------|------------|

| DATI PIANO ARENILE 1996 | | ESISTENTE DA PROGETTO UNITARIO: | | DATI ULTIMA CONCESSIONE EDILIZIA: | | INTERVENTO CON PROGETTO UNITARIO: | |
|-------------------------|-----|---------------------------------|--------|-----------------------------------|--------|-----------------------------------|-----|
| ESISTENTE: | 355 | STRUTTURE FISSE: | 260,84 | STRUTTURE FISSE: | 260,84 | CON PROGETTO UNITARIO: | |
| INTERVENTO DIRETTO: | 290 | PAVIMENTAZIONI FISSE: | 0 | PAVIMENTAZIONI FISSE: | 0 | | |
| PROGETTO UNITARIO: | 320 | TOT. SUP. COPERTA: | 260,84 | TOT. SUP. COPERTA: | 260,84 | | 230 |

| |
|--------------------|
| DATA |
| 17/02/2004 |
| RILEVATORI |
| GIUNCHI - MINGUZZI |
| AGGIORNAMENTO |
| |
| PAGINA 3 |


COMUNE DI RAVENNA
 AREA 6: PIANIFICAZIONE TERRITORIALE E
 SERVIZIO PROGETTAZIONE URBANISTICA

CENSIMENTO STRUTTURE ARENILE

| | | | |
|------------------|---------------------|-------|--|
| CODICE STRUTTURA | 05.010 | | |
| LOC | MARINA DI RAVENNA | | |
| VIA | Viale delle Nazioni | | |
| CIVICO | 22 | PARTE | |

| | | |
|--------------------------------|--------|---------|
| CATASTO TERRENI RAVENNA | | |
| SEZIONE | FOGLIO | MAPPALE |
| RA | | |

ELEMENTI COSTITUENTI L'INSIEME

| | | | |
|---------------|--------------|--------------------|-----------------------|
| DENOMINAZIONE | Bagno Obelix | DESTINAZIONE D'USO | STABILIMENTO BALNEARE |
|---------------|--------------|--------------------|-----------------------|

| | | | | | | |
|--------------------|-------------|---------------|-------|----------------|-------------|---|
| CORPO A | COD. EDI | 72013 | | | | |
| DESTINAZIONE/USO: | MATERIALE: | MURATURA | | | | |
| BAR RISTORO | TIPO COSTR: | PREFABBRICATA | | | | |
| CABINA | COPERTURA: | PIANA | | | | |
| | INFISSI: | LEGNO | | | | |
| | FINITURE: | INTONACATO | | | | |
| SUP. COPERTA: | 203,44 | H: | 3,5 | COLORE1: | FUCSIA | 2 |
| SUP. PORTIC.: | 36 | H: | 2,7 | CONSERVAZIONE: | SUFFICIENTE | |
| STRUTTURA PORTICO: | FISSA | MATERIALE: | LEGNO | | | |



| | | | | | | |
|--------------------|-------------|----------------|------|----------------|-------------|---|
| CORPO B | COD. EDI | 72014 | | | | |
| DESTINAZIONE/USO: | MATERIALE: | CEMENTO ARMATO | | | | |
| SERVIZIO IGIENICO | TIPO COSTR: | PREFABBRICATA | | | | |
| CABINA | COPERTURA: | PIANA | | | | |
| MAGAZZINO | INFISSI: | LEGNO | | | | |
| | FINITURE: | INTONACATO | | | | |
| SUP. COPERTA: | 86,84 | H: | 3,04 | COLORE1: | FUCSIA | 2 |
| SUP. PORTIC.: | | H: | | CONSERVAZIONE: | SUFFICIENTE | |
| STRUTTURA PORTICO: | | MATERIALE: | | | | |



| | | | | | | |
|--------------------|-------------|------------|--|----------------|--|---|
| CORPO C | COD. EDI | | | | | |
| DESTINAZIONE/USO: | MATERIALE: | | | | | |
| | TIPO COSTR: | | | | | |
| | COPERTURA: | | | | | |
| | INFISSI: | | | | | |
| | FINITURE: | | | | | |
| SUP. COPERTA: | | H: | | COLORE1: | | 2 |
| SUP. PORTIC.: | | H: | | CONSERVAZIONE: | | |
| STRUTTURA PORTICO: | | MATERIALE: | | | | |



| | | | | | | |
|--------------------|-------------|------------|--|----------------|--|---|
| CORPO D | COD. EDI | | | | | |
| DESTINAZIONE/USO: | MATERIALE: | | | | | |
| | TIPO COSTR: | | | | | |
| | COPERTURA: | | | | | |
| | INFISSI: | | | | | |
| | FINITURE: | | | | | |
| SUP. COPERTA: | | H: | | COLORE1: | | 2 |
| SUP. PORTIC.: | | H: | | CONSERVAZIONE: | | |
| STRUTTURA PORTICO: | | MATERIALE: | | | | |



| | | | | | |
|--------------------|--|--|--------------------------------|---------------------|---------|
| DATA |  COMUNE DI RAVENNA AREA 6: PIANIFICAZIONE TERRITORIALE SERVIZIO PROGETTAZIONE URBANISTICA | | CODICE STRUTTURA | 05.011 | |
| 17/02/2004 | | | LOC | MARINA DI RAVENNA | |
| RILEVATORI | CENSIMENTO STRUTTURE ARENILE | | VIA | Viale delle Nazioni | |
| GIUNCHI - MINGUZZI | | | CIVICO | 24 PARTE | |
| AGGIORNAMENTO | Pagina 2 | | ZONA PIANO ARENILE 96: | A-B1 | |
| | Pagina 3 | | CATASTO TERRENI RAVENNA | | |
| PAGINA 1 | | | SEZIONE | FOGLIO | MAPPALE |
| | | | RA | | |

ELEMENTI COSTITUENTI L'INSIEME

| | | | |
|---------------|------------------|--------------------|-----------------------|
| DENOMINAZIONE | Bagno Carpe Diem | DESTINAZIONE D'USO | STABILIMENTO BALNEARE |
|---------------|------------------|--------------------|-----------------------|

VINCOLI AMBIENTALI

- PAESISTICO LR 31/2000
- L.R. 27/88
- L.R. 1497/39
- L.R. 1039/39
- L.R. 431/85
- RNS
- IDROGEOLOGICO
- SIC
- ZPS

DINAMICA COSTA

CONNESSIONE RETI

CICLABILE >300ML

AUTOBUS <300ML

PARCHEGGI <300ML


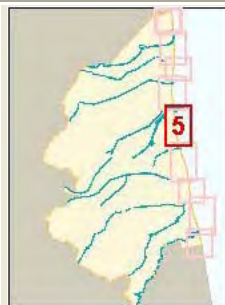
AUTOSTRADA >10KM

STATALE >1KM

PROVINCIALE >1KM

STABILE

TRATTO:



NOTE ZONA

PRESENZA DI FILTRI E DIMENSIONAMENTO

| | | | | | | |
|------------|---------|---|-----------|-------|------------------|-------------|
| PINETA | ALTEZZA | | LARGHEZZA | 97,75 | PINETA | |
| DUNA | ALTEZZA | 0 | LARGHEZZA | 0 | AREA RETROSTANTE | STATO: |
| RECINZIONE | ALTEZZA | 0 | LARGHEZZA | 0 | EDIFICATO | SUFFICIENTE |

ACCESSIBILITA' SPIAGGIA

| MODALITA' | NUMERO | PAVIMENTAZIONE | ACCESSI | CONCESSIONE |
|-----------|--------|----------------|--------------------------|-------------|
| CARRABILE | 1 | STERRATO | TIPOLOGIA NON ESCLUSIVO | CONC. |
| PEDONALE | 0 | | PROPIETA' DEM. FORESTALE | |

PROTEZIONE DELLA COSTA

DIFESE A MARE PARALLELE

DIST. COSTA INTERASSE MATERIALE TIPO

DIFESE A MARE RADENTI

LUNGHEZZA MATERIALE TIPO

DIFESE A PENNELLO

LUNGHEZZA INTERASSE MATERIALE TIPO

AREA DI PERTINENZA

PROPIETA' DEM.MARITTIMO N° CONCES. INIZIO SCADENZA

CONCESSIONARIO Soc. Carpe Diem s.n.c. P.I. 01483640395

GESTORE Baroncelli Paola

SUPERFICIE MQ. DIMENSI DISTANZA ALTRE CONCESSIONI

4600 FRONTE 40 PROFONDITA' 115 NORD 20,89 SUD 15,85

PROGETTO UNITARIO: DELIBERA PG 778872002 DEL COMMIT: CSB COOP. STABILIMENTI

OGGETTO RAZIONALIZZAZIONE ARENILE MARINA DI RAVENNA NORD CBR COOP BAGNINI

TITOLI EDILIZI RILASCIATI

PRATICA PG. 33010/93. PRATICA PG. 34808/93 E PRATICA IN CORSO CON P.G. 36764/02 PER MANUTENZIONE STRAORDINARIA ALLO STABILIMENTO.

NOTE AREA DI PERTINENZA

PRESENZA DI ALBERATURE DI MEDIE E GRANDI DIMENSIONI E FIORIERE IN CEMENTO. ATTIVITÀ: RISTORAZIONE STAGIONALE, BEACH VOLLEY, RACCHETTONI.

| |
|--------------------|
| DATA |
| 17/02/2004 |
| RILEVATORI |
| GIUNCHI - MINGUZZI |
| AGGIORNAMENTO |
| |
| PAGINA 2 |



COMUNE DI RAVENNA

AREA 6: PIANIFICAZIONE TERRITORIALE
SERVIZIO PROGETTAZIONE URBANISTICA

CENSIMENTO STRUTTURE ARENILE

Pagina 1
Pagina 3

| | | |
|--------------------------------|---------------------|---------|
| CODICE STRUTTURA | 05.011 | |
| LOC | MARINA DI RAVENNA | |
| VIA | Viale delle Nazioni | |
| CIVICO | 24 PARTE | |
| CATASTO TERRENI RAVENNA | | |
| SEZIONE | FOGLIO | MAPPALE |
| RA | | |

ELEMENTI COSTITUENTI L'INSIEME

| | | | |
|---------------|------------------|--------------------|-----------------------|
| DENOMINAZIONE | Bagno Carpe Diem | DESTINAZIONE D'USO | STABILIMENTO BALNEARE |
|---------------|------------------|--------------------|-----------------------|

SCHEMA STATO CONCESSIONATO

SCHEMA STATO RILEVATO

AREA DI SUPPORTO ALLA BALNEAZIONE

| | |
|-------------------------|---|
| DESTINAZIONE D'USO | ACCESSIBILITA' |
| PARCHEGGIO MQ: 386 | <input type="checkbox"/> PRESENZA DI BARRIERE ARCHITETTONICHE |
| VERDE MQ: 570 | <input type="checkbox"/> PRESENZA DI DUNA IN AREA CONCESSIONATA |
| ATTREZ. SPORT. MQ: 2870 | DIST. DUNA EDIF. \ SCHEDA: \ |
| SUP TEMPORANEE: 83,05 | RECINZIONE AREA: LEGNO |

FOTO AREA A SUPPORTO DELLA BALNEAZIONE



SUPERFICI IMPERMEABILI

| | |
|-----------------|-----------------|
| PAVIMENTATA MQ: | PAVIMENTAZIONE: |
|-----------------|-----------------|

SUPERFICI PERMEABILI

| | |
|-----------------|-----------------|
| PAVIMENTATA MQ: | PAVIMENTAZIONE: |
|-----------------|-----------------|

PERGOLATO FISSO IN LEGNO FISSO RETROSTANTE CORPO PRINCIPALE DI MQ. 29,10. PRESENZA DI ALBERATURE.

| | |
|------------|--------------------|
| N. CABINE: | STATO: SUFFICIENTE |
|------------|--------------------|

AREA DESTINATA ALLA BALNEAZIONE

| | | | |
|------------|-----------|----------------|-----------------|
| ATTIVITA': | OMBREGGIO | CAMPO SPORTIVO | AREA RICREATIVA |
|------------|-----------|----------------|-----------------|

SUPERFICI IMPERMEABILI

| | |
|-----------------|-----------------|
| PAVIMENTATA MQ: | PAVIMENTAZIONE: |
|-----------------|-----------------|

SUPERFICI PERMEABILI

| | |
|-----------------|--------------------------------|
| PAVIMENTATA MQ: | PAVIMENTAZIONE: LASTRE CEMENTO |
|-----------------|--------------------------------|

| | |
|---------------|----------------------|
| N_OMBRELLONI: | ATTERRAGGIO NATANTI: |
|---------------|----------------------|

| | | |
|--------------------|--------------|--------------|
| STATO: SUFFICIENTE | LARGHEZZA: 0 | LUNGHEZZA: 0 |
|--------------------|--------------|--------------|

FOTO AREA DESTINATA ALLA BALNEAZIONE



| DATI PIANO ARENILE 1996 | | ESISTENTE DA PROGETTO UNITARIO: | | DATI ULTIMA CONCESSIONE EDILIZIA: | | INTERVENTO CON PROGETTO UNITARIO: | |
|-------------------------|-----|---------------------------------|--------|-----------------------------------|--------|-----------------------------------|-----|
| ESISTENTE: | 430 | STRUTTURE FISSE: | 234,96 | STRUTTURE FISSE: | 234,96 | CON | |
| INTERVENTO DIRETTO: | 330 | PAVIMENTAZIONI FISSE: | 93,39 | PAVIMENTAZIONI FISSE: | 93,39 | PROGETTO | |
| PROGETTO UNITARIO: | 365 | TOT. SUP. COPERTA: | 328,35 | TOT. SUP. COPERTA: | 328,35 | UNITARIO: | 280 |

| |
|--------------------|
| DATA |
| 17/02/2004 |
| RILEVATORI |
| GIUNCHI - MINGUZZI |
| AGGIORNAMENTO |
| |
| PAGINA 3 |

| | | |
|--------------------------------|---------------------|---------|
| CODICE STRUTTURA | 05.011 | |
| LOC | MARINA DI RAVENNA | |
| VIA | Viale delle Nazioni | |
| CIVICO | 24 PARTE | |
| CATASTO TERRENI RAVENNA | | |
| SEZIONE | FOGLIO | MAPPALE |
| RA | | |

ELEMENTI COSTITUENTI L'INSIEME

| | | | |
|---------------|------------------|--------------------|-----------------------|
| DENOMINAZIONE | Bagno Carpe Diem | DESTINAZIONE D'USO | STABILIMENTO BALNEARE |
|---------------|------------------|--------------------|-----------------------|

| | | | |
|--------------------|-------------|--------------------|------------------|
| CORPO A | COD. EDI | 72654 | |
| DESTINAZIONE/USO: | MATERIALE: | CEMENTO ARMATO | |
| BAR RISTORO | TIPO COSTR: | PREFABBRICATA | |
| | COPERTURA: | DUE FALDE | |
| | INFISSI: | LEGNO, ALLUMINIO | |
| | FINITURE: | INTONACATO | |
| SUP. COPERTA: | 94,63 H: | 3,6 COLORE1: | BIANCO 2 AZZURRO |
| SUP. PORTIC.: | 54,09 H: | 3,5 CONSERVAZIONE: | SUFFICIENTE |
| STRUTTURA PORTICO: | FISSA | MATERIALE: | CEMENTO ARMATO |



| | | | |
|--------------------|-------------|----------------|------------------|
| CORPO B | COD. EDI | 72372 | |
| DESTINAZIONE/USO: | MATERIALE: | CEMENTO ARMATO | |
| MAGAZZINO | TIPO COSTR: | PREFABBRICATA | |
| CABINA | COPERTURA: | PIANA | |
| SERVIZIO IGIENICO | INFISSI: | LEGNO | |
| | FINITURE: | INTONACATO | |
| SUP. COPERTA: | 30,8 H: | 2,4 COLORE1: | BIANCO 2 AZZURRO |
| SUP. PORTIC.: | H: | CONSERVAZIONE: | SUFFICIENTE |
| STRUTTURA PORTICO: | | MATERIALE: | |




| | | | |
|--------------------|-------------|----------------|------------------|
| CORPO C | COD. EDI | 72464 | |
| DESTINAZIONE/USO: | MATERIALE: | CEMENTO ARMATO | |
| MAGAZZINO | TIPO COSTR: | PREFABBRICATA | |
| SERVIZIO IGIENICO | COPERTURA: | PIANA | |
| CABINA | INFISSI: | LEGNO | |
| | FINITURE: | INTONACATO | |
| SUP. COPERTA: | 49,63 H: | 2,3 COLORE1: | BIANCO 2 AZZURRO |
| SUP. PORTIC.: | H: | CONSERVAZIONE: | SUFFICIENTE |
| STRUTTURA PORTICO: | | MATERIALE: | |



| | | | |
|--------------------|-------------|----------------|------------------|
| CORPO D | COD. EDI | 72012 | |
| DESTINAZIONE/USO: | MATERIALE: | CEMENTO ARMATO | |
| CABINA | TIPO COSTR: | PREFABBRICATA | |
| SERVIZIO IGIENICO | COPERTURA: | PIANA | |
| | INFISSI: | LEGNO | |
| | FINITURE: | INTONACATO | |
| SUP. COPERTA: | 30,8 H: | 2,4 COLORE1: | BIANCO 2 AZZURRO |
| SUP. PORTIC.: | H: | CONSERVAZIONE: | SUFFICIENTE |
| STRUTTURA PORTICO: | | MATERIALE: | |





| | | | | | |
|--------------------|--|--|------------------|--------------------------------|---------------------|
| DATA |  COMUNE DI RAVENNA AREA 6: PIANIFICAZIONE TERRITORIALE SERVIZIO PROGETTAZIONE URBANISTICA | | CODICE STRUTTURA | 05.012 | |
| 17/02/2004 | | | LOC | MARINA DI RAVENNA | |
| RILEVATORI | CENSIMENTO STRUTTURE ARENILE | | | VIA | Viale delle Nazioni |
| GIUNCHI - MINGUZZI | | | | CIVICO | 26 PARTE |
| AGGIORNAMENTO | Pagina 2 | | | ZONA PIANO ARENILE 96: | A-B1 |
| PAGINA 1 | Pagina 3 | | | CATASTO TERRENI RAVENNA | |
| | | | SEZIONE | FOGLIO | MAPPALE |
| | | | RA | | |

ELEMENTI COSTITUENTI L'INSIEME

| | | | |
|---------------|--------------|--------------------|-----------------------|
| DENOMINAZIONE | Bagno Habana | DESTINAZIONE D'USO | STABILIMENTO BALNEARE |
|---------------|--------------|--------------------|-----------------------|

| | | | |
|--------------------|----------------|---------|---------|
| VINCOLI AMBIENTALI | DINAMICA COSTA | STABILE | TRATTO: |
|--------------------|----------------|---------|---------|

| | | | | |
|--|---|---|--|--|
| <input checked="" type="checkbox"/> PAESISTICO LR 31/2000 -L.R. 27/88 -L.R. 1497/39 -L.R. 1039/39 -L.R. 431/85 | <input type="checkbox"/> RNS <input checked="" type="checkbox"/> IDROGEOLOGICO <input type="checkbox"/> SIC <input type="checkbox"/> ZPS | CONNESSIONE RETI CICLABILE >300ML AUTOBUS <300ML PARCHEGGI <300ML AUTOSTRADA >10KM STATALE >1KM PROVINCIALE >1KM |  |  |
|--|---|---|--|--|

| | |
|-----------|--|
| NOTE ZONA | |
|-----------|--|

| | | |
|--------------------------------------|----------------|-------------------|
| PRESENZA DI FILTRI E DIMENSIONAMENTO | ACCESSIBILITA' | MATERIALE RECINZ. |
|--------------------------------------|----------------|-------------------|

| | | | | | |
|--------------------|-----|-----------|-------|-------------------|-------------|
| PINETA ALTEZZA | | LARGHEZZA | 95,35 | PINETA RECINZIONE | LEGNO |
| DUNA ALTEZZA | 0 | LARGHEZZA | 0 | AREA RETROSTANTE | STATO: |
| RECINZIONE ALTEZZA | 1,2 | LARGHEZZA | 0,15 | EDIFICATO | SUFFICIENTE |

| |
|-------------------------|
| ACCESSIBILITA' SPIAGGIA |
|-------------------------|

| | | | | |
|-----------|--------|----------------|------------|---------------------|
| MODALITA' | NUMERO | PAVIMENTAZIONE | ACCESSI | CONCESSIONE |
| CARRABILE | 1 | STERRATO | TIPOLOGIA | NON ESCLUSIVO CONC. |
| PEDONALE | 0 | | PROPRIETA' | DEM. FORESTALE |

| |
|------------------------|
| PROTEZIONE DELLA COSTA |
|------------------------|

| | | | |
|--|-----------|-----------|------|
| <input type="checkbox"/> DIFESE A MARE PARALLELE | | | |
| DIST. COSTA | INTERASSE | MATERIALE | TIPO |
| <input type="checkbox"/> DIFESE A MARE RADENTI | | | |
| LUNGHEZZA | MATERIALE | TIPO | |
| <input type="checkbox"/> DIFESE A PENNELLO | | | |
| LUNGHEZZA | INTERASSE | MATERIALE | TIPO |

| |
|--------------------|
| AREA DI PERTINENZA |
|--------------------|

| | | | | |
|----------------|--|------------|--------|-------------|
| PROPRIETA' | DEM.MARITTIMO | N° CONCES. | INIZIO | SCADENZA |
| CONCESSIONARIO | Soc. Habana s.a.s. di Strillozzi Maria Antonietta e C. | | P.I. | 01478660390 |
| GESTORE | Soc. Habana s.a.s. di Mongardi Stefano e C. | | | |

| | | |
|----------------|---------------------------|----------------------------|
| SUPERFICIE MQ. | DIMENSI | DISTANZA ALTRE CONCESSIONI |
| 4960 | FRONTE 40 PROFONDITA' 124 | NORD 15,85 SUD 6,27 |

| | | | |
|--------------------|--|---------|--|
| PROGETTO UNITARIO: | DELIBERA PG 778872002 DEL | COMMIT: | CSB COOP. STABILIMENTI CBR COOP BAGNINI |
| OGGETTO | RAZIONALIZZAZIONE ARENILE MARINA DI RAVENNA NORD | | |

| | |
|---------------------------|-------------------------|
| TITOLI EDILIZI RILASCIATI | NOTE AREA DI PERTINENZA |
|---------------------------|-------------------------|

| | |
|--|---|
| PRATICA PER ALLESTIMENTI ESTERNI E TEMPORANEI CON PG. 10759/03 E AC. 1300/03 CON AUTORIZZAZIONE AMBIENTALE RILASCIATA. CONCESSIONE N. 589/98 CON PG 11219/97. | NUMERO CABINE: 60, NUMERO DOCCE APERTE: 2 NUMERO DOCCE CHIUSE: 1, NUMERO LETTINI: 500 NUMERO SDRAI: 20, NUMERO OMBRELLONI: 300 NUMERO WC: 7. ATTIVITA': RISTORANTE, BEACH VOLLEY, PALLACANESTRO, RACCHETTONI, NUOTO. LE STRUTTURE SONO DI PROPRIETA' DELL' HABANA SAS DI STRILLOZZI MARIA ANTONIETTA, MENTRE IL CONCESSIONARIO PRECARIO E' SEMPRE HABANA SAS DI MONGARDI STEFANO. PROBABILMENTE ERRORE CATASTALE. |
|--|---|

| |
|--------------------|
| DATA |
| 17/02/2004 |
| RILEVATORI |
| GIUNCHI - MINGUZZI |
| AGGIORNAMENTO |
| |
| PAGINA 2 |


COMUNE DI RAVENNA
 AREA 6: PIANIFICAZIONE TERRITORIALE
 SERVIZIO PROGETTAZIONE URBANISTICA

CENSIMENTO STRUTTURE ARENILE

| | | |
|--------------------------------|---------------------|---------|
| CODICE STRUTTURA | 05.012 | |
| LOC | MARINA DI RAVENNA | |
| VIA | Viale delle Nazioni | |
| CIVICO | 26 PARTE | |
| CATASTO TERRENI RAVENNA | | |
| SEZIONE | FOGLIO | MAPPALE |
| RA | | |

ELEMENTI COSTITUENTI L'INSIEME

| | | | |
|---------------|--------------|--------------------|-----------------------|
| DENOMINAZIONE | Bagno Habana | DESTINAZIONE D'USO | STABILIMENTO BALNEARE |
|---------------|--------------|--------------------|-----------------------|

SCHEMA STATO CONCESSIONATO

SCHEMA STATO RILEVATO

AREA DI SUPPORTO ALLA BALNEAZIONE

| | |
|------------------------|---|
| DESTINAZIONE D'USO | ACCESSIBILITA' |
| PARCHEGGIO MQ: 950 | <input type="checkbox"/> PRESENZA DI BARRIERE ARCHITETTONICHE |
| VERDE MQ: 0 | <input type="checkbox"/> PRESENZA DI DUNA IN AREA CONCESSIONATA |
| ATTREZ. SPORT. MQ: 576 | DIST. DUNAEDIF. \ SCHEDA: \ |
| SUP TEMPORANEE: 0,00 | RECINZIONE AREA: LEGNO |

FOTO AREA A SUPPORTO DELLA BALNEAZIONE



SUPERFICI IMPERMEABILI

| | |
|-----------------|-----------------|
| PAVIMENTATA MQ: | PAVIMENTAZIONE: |
|-----------------|-----------------|

SUPERFICI PERMEABILI

| | |
|-----------------|------------------------------|
| PAVIMENTATA MQ: | PAVIMENTAZIONE: PIASTRELLATO |
|-----------------|------------------------------|

PARCHEGGIO RETROSTANTE FUORI DALL'AREA IN CONCESSIONE.

| | |
|---------------|--------------------|
| N. CABINE: 60 | STATO: SUFFICIENTE |
|---------------|--------------------|

AREA DESTINATA ALLA BALNEAZIONE

| | | | |
|------------|-----------|----------------|-----------------|
| ATTIVITA': | OMBREGGIO | CAMPO SPORTIVO | AREA RICREATIVA |
|------------|-----------|----------------|-----------------|

SUPERFICI IMPERMEABILI

| | |
|-----------------|-----------------|
| PAVIMENTATA MQ: | PAVIMENTAZIONE: |
|-----------------|-----------------|

SUPERFICI PERMEABILI

| | |
|-----------------|-----------------------|
| PAVIMENTATA MQ: | PAVIMENTAZIONE: LEGNO |
|-----------------|-----------------------|

| | |
|-------------------|----------------------|
| N_OMBRELLONI: 300 | ATTERRAGGIO NATANTI: |
|-------------------|----------------------|

| | | |
|--------------------|------------|------------|
| STATO: SUFFICIENTE | LARGHEZZA: | LUNGHEZZA: |
|--------------------|------------|------------|

PAVIMENTAZIONE IN DOGHE DI LEGNO. CAMPI SPORTIVI ILLUMINATI.

FOTO AREA DESTINATA ALLA BALNEAZIONE



| DATI PIANO ARENILE 1996 | | ESISTENTE DA PROGETTO UNITARIO: | | DATI ULTIMA CONCESSIONE EDILIZIA: | | INTERVENTO CON PROGETTO UNITARIO: | |
|-------------------------|-----|---------------------------------|--------|-----------------------------------|--------|-----------------------------------|-----|
| ESISTENTE: | 480 | STRUTTURE FISSE: | 269,72 | STRUTTURE FISSE: | 269,72 | INTERVENTO CON PROGETTO UNITARIO: | |
| INTERVENTO DIRETTO: | 375 | PAVIMENTAZIONI FISSE: | 59,89 | PAVIMENTAZIONI FISSE: | 59,89 | | |
| PROGETTO UNITARIO: | 410 | TOT. SUP. COPERTA: | 329,61 | TOT. SUP. COPERTA: | 329,61 | | 281 |

| |
|--------------------|
| DATA |
| 17/02/2004 |
| RILEVATORI |
| GIUNCHI - MINGUZZI |
| AGGIORNAMENTO |
| |
| PAGINA 3 |



COMUNE DI RAVENNA

AREA 6: PIANIFICAZIONE TERRITORIALE E SERVIZIO PROGETTAZIONE URBANISTICA

CENSIMENTO STRUTTURE ARENILE

| | | | |
|--------------------------------|---------------------|---------|--|
| CODICE STRUTTURA | 05.012 | | |
| LOC | MARINA DI RAVENNA | | |
| VIA | Viale delle Nazioni | | |
| CIVICO | 26 | PARTE | |
| CATASTO TERRENI RAVENNA | | | |
| SEZIONE | FOGLIO | MAPPALE | |
| | RA | | |

ELEMENTI COSTITUENTI L'INSIEME

| | | | |
|---------------|--------------|--------------------|-----------------------|
| DENOMINAZIONE | Bagno Habana | DESTINAZIONE D'USO | STABILIMENTO BALNEARE |
|---------------|--------------|--------------------|-----------------------|

| | | | |
|--------------------|-------------|------------------|------------------|
| CORPO A | | COD. EDI | 72026 |
| DESTINAZIONE/USO: | MATERIALE: | CEMENTO ARMATO | |
| BAR RISTORO | TIPO COSTR: | PREFABBRICATA | |
| MAGAZZINO | COPERTURA: | PIANA | |
| CABINA | INFISSI: | LEGNO, ALLUMINIO | |
| | FINITURE: | INTONACATO | |
| SUP. COPERTA: | 173,08 | H: | 3,5 |
| | | COLORE1: | GIALLO 2 MARRONE |
| SUP. PORTIC.: | | H: | 3,5 |
| | | CONSERVAZIONE: | SUFFICIENTE |
| STRUTTURA PORTICO: | FISSA | MATERIALE: | CEMENTO ARMATO |



| | | | |
|--------------------|-------------|----------------|------------------|
| CORPO B | | COD. EDI | 72562 |
| DESTINAZIONE/USO: | MATERIALE: | CEMENTO ARMATO | |
| SERVIZIO IGIENICO | TIPO COSTR: | PREFABBRICATA | |
| CABINA | COPERTURA: | PIANA | |
| | INFISSI: | LEGNO | |
| | FINITURE: | INTONACATO | |
| SUP. COPERTA: | 66,56 | H: | 2,5 |
| | | COLORE1: | GIALLO 2 MARRONE |
| SUP. PORTIC.: | | H: | |
| | | CONSERVAZIONE: | SUFFICIENTE |
| STRUTTURA PORTICO: | | MATERIALE: | |




| | | | |
|--------------------|-------------|----------------|------------------|
| CORPO C | | COD. EDI | 72027 |
| DESTINAZIONE/USO: | MATERIALE: | CEMENTO ARMATO | |
| CABINA | TIPO COSTR: | PREFABBRICATA | |
| | COPERTURA: | PIANA | |
| | INFISSI: | LEGNO | |
| | FINITURE: | INTONACATO | |
| SUP. COPERTA: | 31,09 | H: | 2,5 |
| | | COLORE1: | GIALLO 2 MARRONE |
| SUP. PORTIC.: | | H: | |
| | | CONSERVAZIONE: | SUFFICIENTE |
| STRUTTURA PORTICO: | | MATERIALE: | |



| | | | |
|--------------------|-------------|----------------|--|
| CORPO D | | COD. EDI | |
| DESTINAZIONE/USO: | MATERIALE: | | |
| | TIPO COSTR: | | |
| | COPERTURA: | | |
| | INFISSI: | | |
| | FINITURE: | | |
| SUP. COPERTA: | | H: | |
| | | COLORE1: | |
| SUP. PORTIC.: | | H: | |
| | | CONSERVAZIONE: | |
| STRUTTURA PORTICO: | | MATERIALE: | |





| | | | | | |
|--------------------|--|--|--------------------------------|---------------------|---------|
| DATA |  COMUNE DI RAVENNA AREA 6: PIANIFICAZIONE TERRITORIALE SERVIZIO PROGETTAZIONE URBANISTICA | | CODICE STRUTTURA | 05.013 | |
| 17/02/2004 | | | LOC | MARINA DI RAVENNA | |
| RILEVATORI | CENSIMENTO STRUTTURE ARENILE | | VIA | Viale delle Nazioni | |
| GIUNCHI - MINGUZZI | | | CIVICO | 28 PARTE | |
| AGGIORNAMENTO | Pagina 2 | | ZONA PIANO ARENILE 96: | A-B1 | |
| | Pagina 3 | | CATASTO TERRENI RAVENNA | | |
| PAGINA 1 | | | SEZIONE | FOGLIO | MAPPALE |
| | | | RA | | |

ELEMENTI COSTITUENTI L'INSIEME

| | | | |
|---------------|---------------------|--------------------|-----------------------|
| DENOMINAZIONE | Bagno C.R.A.L. P.T. | DESTINAZIONE D'USO | STABILIMENTO BALNEARE |
|---------------|---------------------|--------------------|-----------------------|

| | | | |
|--------------------|----------------|---------|---------|
| VINCOLI AMBIENTALI | DINAMICA COSTA | STABILE | TRATTO: |
|--------------------|----------------|---------|---------|

| | | | | |
|--|---|---|--|--|
| <input checked="" type="checkbox"/> PAESISTICO LR 31/2000 -L.R. 27/88 -L.R. 1497/39 -L.R. 1039/39 -L.R. 431/85 | <input type="checkbox"/> RNS <input checked="" type="checkbox"/> IDROGEOLOGICO <input type="checkbox"/> SIC <input type="checkbox"/> ZPS | CONNESSIONE RETI CICLABILE >300ML AUTOBUS <300ML PARCHEGGI <300ML AUTOSTRADA >10KM STATALE >1KM PROVINCIALE >1KM |  |  |
|--|---|---|--|--|

| | |
|-----------|--|
| NOTE ZONA | |
|-----------|--|

| | | |
|--------------------------------------|----------------|-------------------|
| PRESENZA DI FILTRI E DIMENSIONAMENTO | ACCESSIBILITA' | MATERIALE RECINZ. |
|--------------------------------------|----------------|-------------------|

| | | | | | |
|--------------------|---|-----------|-------|------------------|-------------|
| PINETA ALTEZZA | | LARGHEZZA | 100,2 | PINETA | / |
| DUNA ALTEZZA | 0 | LARGHEZZA | 0 | AREA RETROSTANTE | STATO: |
| RECINZIONE ALTEZZA | 0 | LARGHEZZA | 0 | EDIFICATO | SUFFICIENTE |

| |
|-------------------------|
| ACCESSIBILITA' SPIAGGIA |
|-------------------------|

| | | | | |
|-----------|--------|----------------|-----------|---------------------|
| MODALITA' | NUMERO | PAVIMENTAZIONE | ACCESSI | CONCESSIONE |
| CARRABILE | 1 | STERRATO | TIPOLOGIA | NON ESCLUSIVO CONC. |
| PEDONALE | 0 | | PROPIETA' | DEM. FORESTALE |

| |
|------------------------|
| PROTEZIONE DELLA COSTA |
|------------------------|

| | | | |
|--|-----------|-----------|------|
| <input type="checkbox"/> DIFESE A MARE PARALLELE | | | |
| DIST. COSTA | INTERASSE | MATERIALE | TIPO |
| <input type="checkbox"/> DIFESE A MARE RADENTI | | | |
| LUNGHEZZA | MATERIALE | TIPO | |
| <input type="checkbox"/> DIFESE A PENNELLO | | | |
| LUNGHEZZA | INTERASSE | MATERIALE | TIPO |

| |
|--------------------|
| AREA DI PERTINENZA |
|--------------------|

| | | | | | | | | |
|----------------|-------------------------------------|------------|----------------------------|-------------|----------|------|-----|----|
| PROPIETA' | DEM.MARITTIMO | N° CONCES. | 66/98 | INIZIO | SCADENZA | | | |
| CONCESSIONARIO | Soc. Cral Provinciale Poste Ravenna | | P.I. | 00552590390 | | | | |
| GESTORE | Assirelli Ada | | | | | | | |
| SUPERFICIE MQ. | DIMENSI | | DISTANZA ALTRE CONCESSIONI | | | | | |
| 6000 | FRONTE | 40 | PROFONDITA' | 125 | NORD | 6,27 | SUD | 10 |

| | | | |
|--------------------|----------|-----|---------|
| PROGETTO UNITARIO: | DELIBERA | DEL | COMMIT: |
|--------------------|----------|-----|---------|

| | |
|---------|--|
| OGGETTO | |
|---------|--|

| | |
|---------------------------|-------------------------|
| TITOLI EDILIZI RILASCIATI | NOTE AREA DI PERTINENZA |
|---------------------------|-------------------------|

| | |
|---|--|
| CONCESSIONE N. 1706/98 CON PG. 15200/98 PER MANUTENZIONE STRAORDINARIA ALLO STABILIMENTO. | PRESENZA DI ALBERATURE DI MEDIE DIMENSIONI. ATTIVITA': RISTORANTE STAGIONALE, BEACH VOLLEY, PALLACANESTRO, RACCHETTONI, NUOTO. |
|---|--|

| |
|--------------------|
| DATA |
| 17/02/2004 |
| RILEVATORI |
| GIUNCHI - MINGUZZI |
| AGGIORNAMENTO |
| |
| PAGINA 2 |



COMUNE DI RAVENNA

AREA 6: PIANIFICAZIONE TERRITORIALE
SERVIZIO PROGETTAZIONE URBANISTICA

CENSIMENTO STRUTTURE ARENILE

Pagina 1

Pagina 3

| | | |
|--------------------------------|---------------------|---------|
| CODICE STRUTTURA | 05.013 | |
| LOC | MARINA DI RAVENNA | |
| VIA | Viale delle Nazioni | |
| CIVICO | 28 PARTE | |
| CATASTO TERRENI RAVENNA | | |
| SEZIONE | FOGLIO | MAPPALE |
| RA | | |

ELEMENTI COSTITUENTI L'INSIEME

| | | | |
|---------------|---------------------|--------------------|-----------------------|
| DENOMINAZIONE | Bagno C.R.A.L. P.T. | DESTINAZIONE D'USO | STABILIMENTO BALNEARE |
|---------------|---------------------|--------------------|-----------------------|

SCHEMA STATO CONCESSIONATO

SCHEMA STATO RILEVATO

AREA DI SUPPORTO ALLA BALNEAZIONE

| | |
|-------------------------|---|
| DESTINAZIONE D'USO | ACCESSIBILITA' |
| PARCHEGGIO MQ: 0 | <input type="checkbox"/> PRESENZA DI BARRIERE ARCHITETTONICHE |
| VERDE MQ: 310 | <input type="checkbox"/> PRESENZA DI DUNA IN AREA CONCESSIONATA |
| ATTREZ. SPORT. MQ: 2040 | DIST. DUNA/EDIF. \ SCHEDA: \ |
| SUP TEMPORANEE: 0,00 | RECINZIONE AREA: RETE METALLICA |

FOTO AREA A SUPPORTO DELLA BALNEAZIONE



SUPERFICI IMPERMEABILI

| | |
|-----------------|------------------------------|
| PAVIMENTATA MQ: | PAVIMENTAZIONE: PIASTRELLATO |
|-----------------|------------------------------|

SUPERFICI PERMEABILI

| | |
|-----------------|-----------------|
| PAVIMENTATA MQ: | PAVIMENTAZIONE: |
|-----------------|-----------------|

| | |
|------------|--------------------|
| N. CABINE: | STATO: SUFFICIENTE |
|------------|--------------------|

AREA DESTINATA ALLA BALNEAZIONE

| | | | |
|------------|-----------|----------------|-----------------|
| ATTIVITA': | OMBREGGIO | CAMPO SPORTIVO | AREA RICREATIVA |
|------------|-----------|----------------|-----------------|

SUPERFICI IMPERMEABILI

| | |
|-----------------|-----------------|
| PAVIMENTATA MQ: | PAVIMENTAZIONE: |
|-----------------|-----------------|

SUPERFICI PERMEABILI

| | |
|-----------------|--------------------------------|
| PAVIMENTATA MQ: | PAVIMENTAZIONE: LASTRE CEMENTO |
|-----------------|--------------------------------|

| | |
|----------------|----------------------|
| N_ OMBRELLONI: | ATTERRAGGIO NATANTI: |
|----------------|----------------------|

| | | |
|--------------------|------------|------------|
| STATO: SUFFICIENTE | LARGHEZZA: | LUNGHEZZA: |
|--------------------|------------|------------|

FOTO AREA DESTINATA ALLA BALNEAZIONE



| DATI PIANO ARENILE 1996 | | ESISTENTE DA PROGETTO UNITARIO: | | DATI ULTIMA CONCESSIONE EDILIZIA: | | INTERVENTO CON PROGETTO UNITARIO: | |
|-------------------------|-----|---------------------------------|-----|-----------------------------------|--------|-----------------------------------|--|
| ESISTENTE: | 146 | STRUTTURE FISSE: | 146 | STRUTTURE FISSE: | 266,88 | INTERVENTO CON PROGETTO UNITARIO: | |
| INTERVENTO DIRETTO: | 210 | PAVIMENTAZIONI FISSE: | 0 | PAVIMENTAZIONI FISSE: | 114,36 | | |
| PROGETTO UNITARIO: | 230 | TOT. SUP. COPERTA: | 146 | TOT. SUP. COPERTA: | 381,24 | | |

| |
|--------------------|
| DATA |
| 17/02/2004 |
| RILEVATORI |
| GIUNCHI - MINGUZZI |
| AGGIORNAMENTO |
| |
| PAGINA 3 |


COMUNE DI RAVENNA
 AREA 6: PIANIFICAZIONE TERRITORIALE E
 SERVIZIO PROGETTAZIONE URBANISTICA

CENSIMENTO STRUTTURE ARENILE

| | | |
|--------------------------------|---------------------|---------|
| CODICE STRUTTURA | 05.013 | |
| LOC | MARINA DI RAVENNA | |
| VIA | Viale delle Nazioni | |
| CIVICO | 28 PARTE | |
| CATASTO TERRENI RAVENNA | | |
| SEZIONE | FOGLIO | MAPPALE |
| RA | | |

ELEMENTI COSTITUENTI L'INSIEME

| | | | |
|---------------|---------------------|--------------------|-----------------------|
| DENOMINAZIONE | Bagno C.R.A.L. P.T. | DESTINAZIONE D'USO | STABILIMENTO BALNEARE |
|---------------|---------------------|--------------------|-----------------------|

| | | | |
|--------------------|-------------|-----------------|--------------|
| CORPO A | | COD. EDI | 72025 |
| DESTINAZIONE/USO: | MATERIALE : | CEMENTO ARMATO | |
| BAR RISTORO | TIPO COSTR: | PREFABBRICATA | |
| | COPERTURA: | PIANA | |
| | INFISSI: | LEGN.ALLUM.MET. | |
| | FINITURE: | INTONACATO | |
| SUP. COPERTA: | 133,38 | H: | 3,5 |
| | | COLORE1: | GIALLO 2 BLU |
| SUP. PORTIC.: | | H: | |
| | | CONSERVAZIONE: | SUFFICIENTE |
| STRUTTURA PORTICO: | | MATERIALE: | |



| | | | |
|--------------------|-------------|-----------------|-----------------|
| CORPO B | | COD. EDI | 72466 |
| DESTINAZIONE/USO: | MATERIALE : | CEMENTO ARMATO | |
| CABINA | TIPO COSTR: | PREFABBRICATA | |
| MAGAZZINO | COPERTURA: | PIANA | |
| SERVIZIO IGIENICO | INFISSI: | LEGNO | |
| | FINITURE: | INTONACATO | |
| SUP. COPERTA: | 61,75 | H: | 2,5 |
| | | COLORE1: | GIALLO 2 BIANCO |
| SUP. PORTIC.: | | H: | |
| | | CONSERVAZIONE: | SUFFICIENTE |
| STRUTTURA PORTICO: | | MATERIALE: | |



| | | | |
|--------------------|-------------|-----------------|-----------------|
| CORPO C | | COD. EDI | 72655 |
| DESTINAZIONE/USO: | MATERIALE : | CEMENTO ARMATO | |
| CABINA | TIPO COSTR: | PREFABBRICATA | |
| MAGAZZINO | COPERTURA: | PIANA | |
| SERVIZIO IGIENICO | INFISSI: | LEGNO | |
| | FINITURE: | INTONACATO | |
| SUP. COPERTA: | 61,75 | H: | 2,5 |
| | | COLORE1: | GIALLO 2 BIANCO |
| SUP. PORTIC.: | | H: | |
| | | CONSERVAZIONE: | SUFFICIENTE |
| STRUTTURA PORTICO: | | MATERIALE: | |



| | | | |
|--------------------|-------------|-----------------|-----------------|
| CORPO D | | COD. EDI | 72299 |
| DESTINAZIONE/USO: | MATERIALE : | PLASTICA | |
| CABINA | TIPO COSTR: | PREFABBRICATA | |
| | COPERTURA: | UNA FALDA | |
| | INFISSI: | PLASTICA | |
| | FINITURE: | FACCIA A VISTA | |
| SUP. COPERTA: | 10 | H: | 2,3 |
| | | COLORE1: | GIALLO 2 GIALLO |
| SUP. PORTIC.: | | H: | |
| | | CONSERVAZIONE: | SUFFICIENTE |
| STRUTTURA PORTICO: | | MATERIALE: | |





| | | | | | |
|--------------------|--|--|------------------|--------------------------------|---------------------|
| DATA |  COMUNE DI RAVENNA AREA 6: PIANIFICAZIONE TERRITORIALE SERVIZIO PROGETTAZIONE URBANISTICA | | CODICE STRUTTURA | 05.014 | |
| 17/02/2004 | | | LOC | MARINA DI RAVENNA | |
| RILEVATORI | CENSIMENTO STRUTTURE ARENILE | | | VIA | Viale delle Nazioni |
| GIUNCHI - MINGUZZI | | | | CIVICO | 30 PARTE |
| AGGIORNAMENTO | Pagina 2 | | | ZONA PIANO ARENILE 96: | A-B1 |
| PAGINA 1 | Pagina 3 | | | CATASTO TERRENI RAVENNA | |
| | | | SEZIONE | FOGLIO | MAPPALE |
| | | | RA | | |

ELEMENTI COSTITUENTI L'INSIEME

| | | | |
|---------------|--------------|--------------------|-----------------------|
| DENOMINAZIONE | Bagno Iguana | DESTINAZIONE D'USO | STABILIMENTO BALNEARE |
|---------------|--------------|--------------------|-----------------------|

| | | | |
|--------------------|----------------|---------|---------|
| VINCOLI AMBIENTALI | DINAMICA COSTA | STABILE | TRATTO: |
|--------------------|----------------|---------|---------|

| | | | | |
|--|---|---|--|--|
| <input checked="" type="checkbox"/> PAESISTICO LR 31/2000 -L.R. 27/88 -L.R. 1497/39 -L.R. 1039/39 -L.R. 431/85 | <input type="checkbox"/> RNS <input checked="" type="checkbox"/> IDROGEOLOGICO <input type="checkbox"/> SIC <input type="checkbox"/> ZPS | CONNESSIONE RETI CICLABILE >300ML AUTOBUS <300ML PARCHEGGI <300ML AUTOSTRADA >10KM STATALE >1KM PROVINCIALE >1KM |  |  |
|--|---|---|--|--|

| | | |
|-----------|----------------|-------------------|
| NOTE ZONA | ACCESSIBILITA' | MATERIALE RECINZ. |
|-----------|----------------|-------------------|

| | | |
|---|------------------|--------|
| PINETA RETROSTANTE PARZIALMENTE DEFORESTATA | AREA RETROSTANTE | STATO: |
|---|------------------|--------|

| | | |
|--------------------------------------|----------------|-------------------|
| PRESENZA DI FILTRI E DIMENSIONAMENTO | ACCESSIBILITA' | MATERIALE RECINZ. |
|--------------------------------------|----------------|-------------------|

| | | | | | |
|--------------------|---|-----------|------|------------------|-------------|
| PINETA ALTEZZA | | LARGHEZZA | 99,8 | PINETA | / |
| DUNA ALTEZZA | 0 | LARGHEZZA | 0 | AREA RETROSTANTE | |
| RECINZIONE ALTEZZA | 0 | LARGHEZZA | 0 | EDIFICATO | SUFFICIENTE |

| |
|-------------------------|
| ACCESSIBILITA' SPIAGGIA |
|-------------------------|

| | | | | |
|-----------|--------|----------------|------------|---------------------|
| MODALITA' | NUMERO | PAVIMENTAZIONE | ACCESSI | CONCESSIONE |
| CARRABILE | 1 | STERRATO | TIPOLOGIA | NON ESCLUSIVO CONC. |
| PEDONALE | 0 | | PROPRIETA' | DEM. FORESTALE |

| |
|------------------------|
| PROTEZIONE DELLA COSTA |
|------------------------|

| | | | |
|--|-----------|-----------|------|
| <input type="checkbox"/> DIFESE A MARE PARALLELE | | | |
| DIST. COSTA | INTERASSE | MATERIALE | TIPO |
| <input type="checkbox"/> DIFESE A MARE RADENTI | | | |
| LUNGHEZZA | MATERIALE | TIPO | |
| <input type="checkbox"/> DIFESE A PENNELLO | | | |
| LUNGHEZZA | INTERASSE | MATERIALE | TIPO |

| |
|--------------------|
| AREA DI PERTINENZA |
|--------------------|

| | | | | |
|----------------|----------------------------|----------------------------|-------------|-------------|
| PROPRIETA' | DEM.MARITTIMO | N° CONCES. | INIZIO | SCADENZA |
| CONCESSIONARIO | Soc.Bagno Adriatico s.r.l. | | P.I. | 01451960392 |
| GESTORE | Giunchi Marco | | | |
| SUPERFICIE MQ. | DIMENSI | DISTANZA ALTRE CONCESSIONI | | |
| 5100 | FRONTE | 30 | PROFONDITA' | 170 |
| | | | NORD | 10 |
| | | | SUD | 37,32 |

| | | | |
|--------------------|----------|-----|---------|
| PROGETTO UNITARIO: | DELIBERA | DEL | COMMIT: |
|--------------------|----------|-----|---------|

| |
|---------|
| OGGETTO |
|---------|

| | |
|---------------------------|-------------------------|
| TITOLI EDILIZI RILASCIATI | NOTE AREA DI PERTINENZA |
|---------------------------|-------------------------|

| | |
|--|---|
| | PRESENZA DI ZONA A VERDE USO PARCHEGGIO RETROSTANTE L'EDIFICIO. ATTIVITA': RISTORANTE STAGIONALE, BEACH VOLLEY, RACCHETTONI, NUOTO. |
|--|---|

| |
|--------------------|
| DATA |
| 17/02/2004 |
| RILEVATORI |
| GIUNCHI - MINGUZZI |
| AGGIORNAMENTO |
| |
| PAGINA 2 |



COMUNE DI RAVENNA

AREA 6: PIANIFICAZIONE TERRITORIALE
SERVIZIO PROGETTAZIONE URBANISTICA

CENSIMENTO STRUTTURE ARENILE

Pagina 1
Pagina 3

| | | | |
|--------------------------------|---------------------|---------|--|
| CODICE STRUTTURA | 05.014 | | |
| LOC | MARINA DI RAVENNA | | |
| VIA | Viale delle Nazioni | | |
| CIVICO | 30 | PARTE | |
| CATASTO TERRENI RAVENNA | | | |
| SEZIONE | FOGLIO | MAPPALE | |
| RA | | | |

ELEMENTI COSTITUENTI L'INSIEME

| | | | |
|---------------|--------------|--------------------|-----------------------|
| DENOMINAZIONE | Bagno Iguana | DESTINAZIONE D'USO | STABILIMENTO BALNEARE |
|---------------|--------------|--------------------|-----------------------|

SCHEMA STATO CONCESSIONATO

SCHEMA STATO RILEVATO

AREA DI SUPPORTO ALLA BALNEAZIONE

| | |
|-------------------------|---|
| DESTINAZIONE D'USO | ACCESSIBILITA' |
| PARCHEGGIO MQ: 523 | <input type="checkbox"/> PRESENZA DI BARRIERE ARCHITETTONICHE |
| VERDE MQ: 261,35 | <input type="checkbox"/> PRESENZA DI DUNA IN AREA CONCESSIONATA |
| ATTREZ. SPORT. MQ: 2250 | DIST. DUNA EDIF. >10 SCHEDA: 05.801 |
| SUP TEMPORANEE: 121,26 | RECINZIONE AREA: |

FOTO AREA A SUPPORTO DELLA BALNEAZIONE



| | | | |
|------------|--|--------|-------------|
| N. CABINE: | | STATO: | SUFFICIENTE |
|------------|--|--------|-------------|

SUPERFICI IMPERMEABILI

| | | | |
|-----------------|--|-----------------|--|
| PAVIMENTATA MQ: | | PAVIMENTAZIONE: | |
|-----------------|--|-----------------|--|

SUPERFICI PERMEABILI

| | | | |
|-----------------|--|-----------------|----------------|
| PAVIMENTATA MQ: | | PAVIMENTAZIONE: | LASTRE CEMENTO |
|-----------------|--|-----------------|----------------|

PARCHEGGIO RETROSTANTE FUORI DALLA CONCESSIONE DEMANIALE.

FOTO AREA DESTINATA ALLA BALNEAZIONE



AREA DESTINATA ALLA BALNEAZIONE

ATTIVITA': OMBREGGIO CAMPO SPORTIVO AREA RICREATIVA

SUPERFICI IMPERMEABILI

| | | | |
|-----------------|--|-----------------|--|
| PAVIMENTATA MQ: | | PAVIMENTAZIONE: | |
|-----------------|--|-----------------|--|

SUPERFICI PERMEABILI

| | | | |
|-----------------|--|-----------------|----------------|
| PAVIMENTATA MQ: | | PAVIMENTAZIONE: | LASTRE CEMENTO |
|-----------------|--|-----------------|----------------|

N_OMBRELLONI:

STATO: SUFFICIENTE LARGHEZZA: 0 LUNGHEZZA: 0

| DATI PIANO ARENILE 1996 | | ESISTENTE DA PROGETTO UNITARIO: | | DATI ULTIMA CONCESSIONE EDILIZIA: | | INTERVENTO CON PROGETTO UNITARIO: | |
|-------------------------|-----|---------------------------------|-----|-----------------------------------|--------|-----------------------------------|--|
| ESISTENTE: | 225 | STRUTTURE FISSE: | 225 | STRUTTURE FISSE: | | INTERVENTO CON PROGETTO UNITARIO: | |
| INTERVENTO DIRETTO: | 210 | PAVIMENTAZIONI FISSE: | 0 | PAVIMENTAZIONI FISSE: | 0 | | |
| PROGETTO UNITARIO: | 230 | TOT. SUP. COPERTA: | 225 | TOT. SUP. COPERTA: | 325,93 | | |

| |
|--------------------|
| DATA |
| 17/02/2004 |
| RILEVATORI |
| GIUNCHI - MINGUZZI |
| AGGIORNAMENTO |
| |
| PAGINA 3 |


COMUNE DI RAVENNA
 AREA 6: PIANIFICAZIONE TERRITORIALE E
 SERVIZIO PROGETTAZIONE URBANISTICA

CENSIMENTO STRUTTURE ARENILE

| | |
|------------------|---------------------|
| CODICE STRUTTURA | 05.014 |
| LOC | MARINA DI RAVENNA |
| VIA | Viale delle Nazioni |
| CIVICO | 30 PARTE |

| | | |
|--------------------------------|--------|---------|
| CATASTO TERRENI RAVENNA | | |
| SEZIONE | FOGLIO | MAPPALE |
| RA | | |

ELEMENTI COSTITUENTI L'INSIEME

| | | | |
|---------------|--------------|--------------------|-----------------------|
| DENOMINAZIONE | Bagno Iguana | DESTINAZIONE D'USO | STABILIMENTO BALNEARE |
|---------------|--------------|--------------------|-----------------------|

| | | | |
|--------------------|-------------|-----------------|----------------|
| CORPO A | | COD. EDI | 72377 |
| DESTINAZIONE/USO: | MATERIALE : | CEMENTO ARMATO | |
| BAR RISTORO | TIPO COSTR: | PREFABBRICATA | |
| | COPERTURA: | PIANA | |
| | INFISSI: | LEGN.ALLUM.MET. | |
| | FINITURE: | INTONACATO | |
| SUP. COPERTA: | 278,38 | H: | 3,5 |
| COLORE1: | BLU | 2 | VERDE |
| SUP. PORTIC.: | | H: | 3,5 |
| CONSERVAZIONE: | SUFFICIENTE | | |
| STRUTTURA PORTICO: | FISSA | MATERIALE: | CEMENTO ARMATO |



| | | | |
|--------------------|-------------|----------------|-------|
| CORPO B | | COD. EDI | 72376 |
| DESTINAZIONE/USO: | MATERIALE : | CEMENTO ARMATO | |
| SERVIZIO IGIENICO | TIPO COSTR: | PREFABBRICATA | |
| CABINA | COPERTURA: | PIANA | |
| | INFISSI: | LEGNO | |
| | FINITURE: | INTONACATO | |
| SUP. COPERTA: | 47,55 | H: | 2,7 |
| COLORE1: | VERDE | 2 | ROSA |
| SUP. PORTIC.: | | H: | |
| CONSERVAZIONE: | SUFFICIENTE | | |
| STRUTTURA PORTICO: | | MATERIALE: | |



| | | | |
|--------------------|-------------|------------|--|
| CORPO C | | COD. EDI | |
| DESTINAZIONE/USO: | MATERIALE : | | |
| | TIPO COSTR: | | |
| | COPERTURA: | | |
| | INFISSI: | | |
| | FINITURE: | | |
| SUP. COPERTA: | | H: | |
| COLORE1: | | 2 | |
| SUP. PORTIC.: | | H: | |
| CONSERVAZIONE: | | | |
| STRUTTURA PORTICO: | | MATERIALE: | |



| | | | |
|--------------------|-------------|------------|--|
| CORPO D | | COD. EDI | |
| DESTINAZIONE/USO: | MATERIALE : | | |
| | TIPO COSTR: | | |
| | COPERTURA: | | |
| | INFISSI: | | |
| | FINITURE: | | |
| SUP. COPERTA: | | H: | |
| COLORE1: | | 2 | |
| SUP. PORTIC.: | | H: | |
| CONSERVAZIONE: | | | |
| STRUTTURA PORTICO: | | MATERIALE: | |



| |
|--------------------|
| DATA |
| 17/02/2004 |
| RILEVATORI |
| GIUNCHI - MINGUZZI |
| AGGIORNAMENTO |
| |
| PAGINA 2 |



COMUNE DI RAVENNA

AREA 6: PIANIFICAZIONE TERRITORIALE
SERVIZIO PROGETTAZIONE URBANISTICA

CENSIMENTO STRUTTURE ARENILE

Pagina 1
Pagina 3

| | | | |
|--------------------------------|---------------------|---------|--|
| CODICE STRUTTURA | 05.015 | | |
| LOC | MARINA DI RAVENNA | | |
| VIA | Viale delle Nazioni | | |
| CIVICO | 32 | PARTE | |
| CATASTO TERRENI RAVENNA | | | |
| SEZIONE | FOGLIO | MAPPALE | |
| RA | | | |

ELEMENTI COSTITUENTI L'INSIEME

| | | | |
|---------------|---------------|--------------------|-----------------------|
| DENOMINAZIONE | Bagno Hookipa | DESTINAZIONE D'USO | STABILIMENTO BALNEARE |
|---------------|---------------|--------------------|-----------------------|

SCHEMA STATO CONCESSIONATO

SCHEMA STATO RILEVATO

AREA DI SUPPORTO ALLA BALNEAZIONE

| | |
|-------------------------|---|
| DESTINAZIONE D'USO | ACCESSIBILITA' |
| PARCHEGGIO MQ: 510 | <input type="checkbox"/> PRESENZA DI BARRIERE ARCHITETTONICHE |
| VERDE MQ: 0 | <input type="checkbox"/> PRESENZA DI DUNA IN AREA CONCESSIONATA |
| ATTREZ. SPORT. MQ: 2020 | DIST. DUNAEDIF. < 5 SCHEDA: 05.801 |
| SUP TEMPORANEE: 189,76 | RECINZIONE AREA: RETE METALLICA |

FOTO AREA A SUPPORTO DELLA BALNEAZIONE



SUPERFICI IMPERMEABILI

| | |
|-----------------|-----------------|
| PAVIMENTATA MQ: | PAVIMENTAZIONE: |
|-----------------|-----------------|

SUPERFICI PERMEABILI

| | |
|-----------------|--------------------------------|
| PAVIMENTATA MQ: | PAVIMENTAZIONE: LASTRE CEMENTO |
|-----------------|--------------------------------|

PARCHEGGIO RETROSTANTE FUORI DALLA CONCESSIONE DEMANIALE.

| | |
|------------|--------------------|
| N. CABINE: | STATO: SUFFICIENTE |
|------------|--------------------|

AREA DESTINATA ALLA BALNEAZIONE

| | | | |
|------------|-----------|----------------|-----------------|
| ATTIVITA': | OMBREGGIO | CAMPO SPORTIVO | AREA RICREATIVA |
|------------|-----------|----------------|-----------------|

SUPERFICI IMPERMEABILI

| | |
|-----------------|-----------------|
| PAVIMENTATA MQ: | PAVIMENTAZIONE: |
|-----------------|-----------------|

SUPERFICI PERMEABILI

| | |
|-----------------|--------------------------------|
| PAVIMENTATA MQ: | PAVIMENTAZIONE: LASTRE CEMENTO |
|-----------------|--------------------------------|

| | |
|---------------|----------------------|
| N_OMBRELLONI: | ATTERRAGGIO NATANTI: |
|---------------|----------------------|

| | | |
|--------------------|--------------|--------------|
| STATO: SUFFICIENTE | LARGHEZZA: 0 | LUNGHEZZA: 0 |
|--------------------|--------------|--------------|


PORZIONE DI PAVIMENTAZIONE IN DOGHE DI LEGNO.

FOTO AREA DESTINATA ALLA BALNEAZIONE



| DATI PIANO ARENILE 1996 | | ESISTENTE DA PROGETTO UNITARIO: | | DATI ULTIMA CONCESSIONE EDILIZIA: | | INTERVENTO CON PROGETTO UNITARIO: | |
|-------------------------|-----|---------------------------------|-----|-----------------------------------|---|-----------------------------------|--|
| ESISTENTE: | 360 | STRUTTURE FISSE: | 360 | STRUTTURE FISSE: | | INTERVENTO CON PROGETTO UNITARIO: | |
| INTERVENTO DIRETTO: | 295 | PAVIMENTAZIONI FISSE: | 0 | PAVIMENTAZIONI FISSE: | 0 | | |
| PROGETTO UNITARIO: | 325 | TOT. SUP. COPERTA: | 360 | TOT. SUP. COPERTA: | 0 | | |

| |
|--------------------|
| DATA |
| 17/02/2004 |
| RILEVATORI |
| GIUNCHI - MINGUZZI |
| AGGIORNAMENTO |
| |
| PAGINA 3 |



COMUNE DI RAVENNA

AREA 6: PIANIFICAZIONE TERRITORIALE E SERVIZIO PROGETTAZIONE URBANISTICA

CENSIMENTO STRUTTURE ARENILE

Pagina 1

Pagina 2

| | | | |
|--------------------------------|---------------------|---------|--|
| CODICE STRUTTURA | 05.015 | | |
| LOC | MARINA DI RAVENNA | | |
| VIA | Viale delle Nazioni | | |
| CIVICO | 32 | PARTE | |
| CATASTO TERRENI RAVENNA | | | |
| SEZIONE | FOGLIO | MAPPALE | |
| RA | | | |

ELEMENTI COSTITUENTI L'INSIEME

| | | | |
|---------------|---------------|--------------------|-----------------------|
| DENOMINAZIONE | Bagno Hookipa | DESTINAZIONE D'USO | STABILIMENTO BALNEARE |
|---------------|---------------|--------------------|-----------------------|

| | | | |
|--------------------|-------------|-------------------|----------------|
| CORPO A | | COD. EDI | 72656 |
| DESTINAZIONE/USO: | MATERIALE : | CEMENTO ARMATO | |
| BAR RISTORO | TIPO COSTR: | PREFABBRICATA | |
| MAGAZZINO | COPERTURA: | PIANA CALPESTABIL | |
| | INFISSI: | LEGN.ALLUM.MET. | |
| | FINITURE: | INTONACATO | |
| SUP. COPERTA: | 0 | H: | 4 |
| | | COLORE1: | BIANCO 2 |
| SUP. PORTIC.: | | H: | 4 |
| | | CONSERVAZIONE: | SUFFICIENTE |
| STRUTTURA PORTICO: | FISSA | MATERIALE: | CEMENTO ARMATO |



| | | | |
|--------------------|-------------|-----------------|-------------|
| CORPO B | | COD. EDI | 72029 |
| DESTINAZIONE/USO: | MATERIALE : | CEMENTO ARMATO | |
| SERVIZIO IGIENICO | TIPO COSTR: | PREFABBRICATA | |
| CABINA | COPERTURA: | PIANA | |
| | INFISSI: | LEGNO | |
| | FINITURE: | INTONACATO | |
| SUP. COPERTA: | 0 | H: | 2,7 |
| | | COLORE1: | BIANCO 2 |
| SUP. PORTIC.: | | H: | |
| | | CONSERVAZIONE: | SUFFICIENTE |
| STRUTTURA PORTICO: | | MATERIALE: | |



| | | | |
|--------------------|-------------|-----------------|-------------|
| CORPO C | | COD. EDI | 72030 |
| DESTINAZIONE/USO: | MATERIALE : | CEMENTO ARMATO | |
| GUARDIANIA | TIPO COSTR: | PREFABBRICATA | |
| CABINA | COPERTURA: | PIANA | |
| | INFISSI: | LEGNO | |
| | FINITURE: | INTONACATO | |
| SUP. COPERTA: | 0 | H: | 2,7 |
| | | COLORE1: | BIANCO 2 |
| SUP. PORTIC.: | | H: | |
| | | CONSERVAZIONE: | SUFFICIENTE |
| STRUTTURA PORTICO: | | MATERIALE: | |



| | | | |
|--------------------|-------------|-----------------|--|
| CORPO D | | COD. EDI | |
| DESTINAZIONE/USO: | MATERIALE : | | |
| | TIPO COSTR: | | |
| | COPERTURA: | | |
| | INFISSI: | | |
| | FINITURE: | | |
| SUP. COPERTA: | | H: | |
| | | COLORE1: | |
| SUP. PORTIC.: | | H: | |
| | | CONSERVAZIONE: | |
| STRUTTURA PORTICO: | | MATERIALE: | |




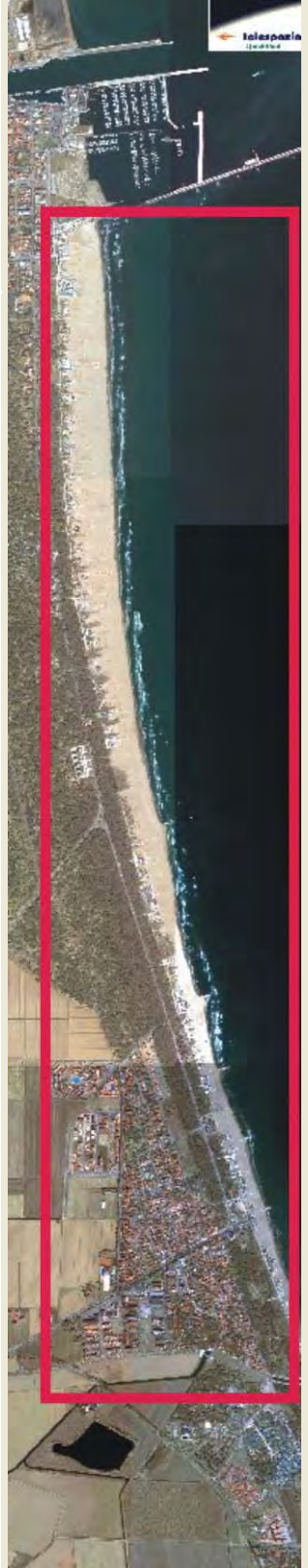
| | | | | | | | | |
|-------------------|----------|---|----------------|---|--------------|---|-------------------|--------|
| SUPERFICI TOTALI: | COPERTA: | 0 | PAVIM. IMPERM: | 0 | PAVIM. PERM: | 0 | STRUT TEMPORANEE: | 189,76 |
|-------------------|----------|---|----------------|---|--------------|---|-------------------|--------|

| | | | | | |
|--------------------|--|--|------------------|--------------------------------|---------------------|
| DATA |  COMUNE DI RAVENNA AREA 6: PIANIFICAZIONE TERRITORIALE SERVIZIO PROGETTAZIONE URBANISTICA | | CODICE STRUTTURA | 05.016 | |
| 23/02/2004 | | | LOC | MARINA DI RAVENNA | |
| RILEVATORI | CENSIMENTO STRUTTURE ARENILE | | | VIA | Viale delle Nazioni |
| GIUNCHI - MINGUZZI | | | | CIVICO | 36 PARTE |
| AGGIORNAMENTO | Pagina 2 | | | ZONA PIANO ARENILE 96: | A-B2 |
| PAGINA 1 | Pagina 3 | | | CATASTO TERRENI RAVENNA | |
| | | | SEZIONE | FOGLIO | MAPPALE |
| | | | RA | | |

ELEMENTI COSTITUENTI L'INSIEME

| | | | |
|---------------|-----------------|--------------------|-----------------------|
| DENOMINAZIONE | Bagno Peter Pan | DESTINAZIONE D'USO | STABILIMENTO BALNEARE |
|---------------|-----------------|--------------------|-----------------------|

| | | | |
|--------------------|----------------|---------|---------|
| VINCOLI AMBIENTALI | DINAMICA COSTA | STABILE | TRATTO: |
|--------------------|----------------|---------|---------|

| | | | | |
|--|---|---|--|--|
| <input checked="" type="checkbox"/> PAESISTICO LR 31/2000 -L.R. 27/88 -L.R. 1497/39 -L.R. 1039/39 -L.R. 431/85 | <input type="checkbox"/> RNS <input checked="" type="checkbox"/> IDROGEOLOGICO <input type="checkbox"/> SIC <input type="checkbox"/> ZPS | CONNESSIONE RETI CICLABILE >300ML AUTOBUS <300ML PARCHEGGI <300ML AUTOSTRADA >10KM STATALE >1KM PROVINCIALE >1KM |  |  |
|--|---|---|--|--|

| | |
|-----------|--|
| NOTE ZONA | |
|-----------|--|

| | | |
|--------------------------------------|----------------|-------------------|
| PRESENZA DI FILTRI E DIMENSIONAMENTO | ACCESSIBILITA' | MATERIALE RECINZ. |
|--------------------------------------|----------------|-------------------|

| | | | | | |
|--------------------|-----|-----------|--------|-------------------|-------------|
| PINETA ALTEZZA | | LARGHEZZA | 105,76 | PINETA RECINZIONE | VEGETAZIONE |
| DUNA ALTEZZA | 0 | LARGHEZZA | 0 | AREA RETROSTANTE | STATO: |
| RECINZIONE ALTEZZA | 1,5 | LARGHEZZA | 0 | EDIFICATO | SUFFICIENTE |

| |
|-------------------------|
| ACCESSIBILITA' SPIAGGIA |
|-------------------------|

| | | | | |
|-----------|--------|----------------|-----------|---------------------|
| MODALITA' | NUMERO | PAVIMENTAZIONE | ACCESSI | CONCESSIONE |
| CARRABILE | 1 | STERRATO | TIPOLOGIA | NON ESCLUSIVO CONC. |
| PEDONALE | 0 | | PROPIETA' | DEM. FORESTALE |

| |
|------------------------|
| PROTEZIONE DELLA COSTA |
|------------------------|

| | | | | |
|--|-------------|-----------|-----------|------|
| <input type="checkbox"/> DIFESE A MARE PARALLELE | DIST. COSTA | INTERASSE | MATERIALE | TIPO |
| <input type="checkbox"/> DIFESE A MARE RADENTI | LUNGHEZZA | | MATERIALE | TIPO |
| <input type="checkbox"/> DIFESE A PENNELLO | LUNGHEZZA | INTERASSE | MATERIALE | TIPO |

| |
|--------------------|
| AREA DI PERTINENZA |
|--------------------|

| | | | | | |
|----------------|--|------------|----------------------------|--------|---------------------|
| PROPIETA' | DEM.MARITTIMO | N° CONCES. | 43/04 | INIZIO | SCADENZA |
| CONCESSIONARIO | Soc. M.P.Esse di De Ruvo Stefano e C. s.n.c. | | | P.I. | 01375430392 |
| GESTORE | De Ruvo Stefano | | | | |
| SUPERFICIE MQ. | DIMENSI | | DISTANZA ALTRE CONCESSIONI | | |
| 4446 | FRONTE | 31,2 | PROFONDITA' | 142,5 | NORD 80,6 SUD 20,66 |

| | | | |
|--------------------|----------|-----|---------|
| PROGETTO UNITARIO: | DELIBERA | DEL | COMMIT: |
|--------------------|----------|-----|---------|

| | |
|---------|--|
| OGGETTO | |
|---------|--|

| | |
|---------------------------|-------------------------|
| TITOLI EDILIZI RILASCIATI | NOTE AREA DI PERTINENZA |
|---------------------------|-------------------------|

| | |
|---|---|
| CONCESSIONE N. 748798 CON PG. 12751/98 PER INSTALLAZIONE DI CARTELLO INDICATORE NON LUMINOSO. | NUMERO CABINE: 24, NUMERO DOCCE APERTE: 4 NUMERO DOCCE CHIUSE: 2, NUMERO LETTINI: 200 NUMERO OMBRELLONI: 66, NUMERO WC: 3 NUMERO LAVAPIEDI: 1 ATTIVITA': RISTORANTE, BEACH VOLLEY, PALLACANESTRO, RACCHETTONI, NUOTO. PRESENZA DI ALBERATURE. |
|---|---|

| |
|--------------------|
| DATA |
| 23/02/2004 |
| RILEVATORI |
| GIUNCHI - MINGUZZI |
| AGGIORNAMENTO |
| |
| PAGINA 2 |



COMUNE DI RAVENNA

AREA 6: PIANIFICAZIONE TERRITORIALE
SERVIZIO PROGETTAZIONE URBANISTICA

CENSIMENTO STRUTTURE ARENILE

Pagina 1
Pagina 3

| | | |
|--------------------------------|---------------------|---------|
| CODICE STRUTTURA | 05.016 | |
| LOC | MARINA DI RAVENNA | |
| VIA | Viale delle Nazioni | |
| CIVICO | 36 PARTE | |
| CATASTO TERRENI RAVENNA | | |
| SEZIONE | FOGLIO | MAPPALE |
| RA | | |

ELEMENTI COSTITUENTI L'INSIEME

| | | | |
|---------------|-----------------|--------------------|-----------------------|
| DENOMINAZIONE | Bagno Peter Pan | DESTINAZIONE D'USO | STABILIMENTO BALNEARE |
|---------------|-----------------|--------------------|-----------------------|

SCHEMA STATO CONCESSIONATO

SCHEMA STATO RILEVATO

AREA DI SUPPORTO ALLA BALNEAZIONE

| | |
|-------------------------|--|
| DESTINAZIONE D'USO | ACCESSIBILITA' |
| PARCHEGGIO MQ: 0 | <input type="checkbox"/> PRESENZA DI BARRIERE ARCHITETTONICHE |
| VERDE MQ: 0 | <input checked="" type="checkbox"/> PRESENZA DI DUNA IN AREA CONCESSIONATA |
| ATTREZ. SPORT. MQ: 2480 | DIST. DUNA/EDIF. < 5 SCHEDA: 05.802 |
| SUP TEMPORANEE: 76,03 | RECINZIONE AREA: VEGETAZIONE |

FOTO AREA A SUPPORTO DELLA BALNEAZIONE



SUPERFICI IMPERMEABILI

| | |
|-----------------|-----------------|
| PAVIMENTATA MQ: | PAVIMENTAZIONE: |
|-----------------|-----------------|

SUPERFICI PERMEABILI

| | |
|-----------------|--------------------------------|
| PAVIMENTATA MQ: | PAVIMENTAZIONE: LASTRE CEMENTO |
|-----------------|--------------------------------|

| | |
|---------------|--------------------|
| N. CABINE: 24 | STATO: SUFFICIENTE |
|---------------|--------------------|

AREA DESTINATA ALLA BALNEAZIONE

| | | | |
|------------|-----------|----------------|-----------------|
| ATTIVITA': | OMBREGGIO | CAMPO SPORTIVO | AREA RICREATIVA |
|------------|-----------|----------------|-----------------|

SUPERFICI IMPERMEABILI

| | |
|-----------------|-----------------|
| PAVIMENTATA MQ: | PAVIMENTAZIONE: |
|-----------------|-----------------|

SUPERFICI PERMEABILI

| | |
|-----------------|--------------------------------|
| PAVIMENTATA MQ: | PAVIMENTAZIONE: LASTRE CEMENTO |
|-----------------|--------------------------------|

| | |
|------------------|----------------------|
| N_OMBRELLONI: 66 | ATTERRAGGIO NATANTI: |
|------------------|----------------------|

| | | |
|--------------------|--------------|--------------|
| STATO: SUFFICIENTE | LARGHEZZA: 0 | LUNGHEZZA: 0 |
|--------------------|--------------|--------------|

PRESENZA DI ALBERATURE

FOTO AREA DESTINATA ALLA BALNEAZIONE



| DATI PIANO ARENILE 1996 | | ESISTENTE DA PROGETTO UNITARIO: | | DATI ULTIMA CONCESSIONE EDILIZIA: | | INTERVENTO CON PROGETTO UNITARIO: | |
|-------------------------|-----|---------------------------------|--------|-----------------------------------|---|-----------------------------------|--|
| ESISTENTE: | 215 | STRUTTURE FISSE: | 241,14 | STRUTTURE FISSE: | | INTERVENTO CON PROGETTO UNITARIO: | |
| INTERVENTO DIRETTO: | 210 | PAVIMENTAZIONI FISSE: | 32,9 | PAVIMENTAZIONI FISSE: | 0 | | |
| PROGETTO UNITARIO: | 230 | TOT. SUP. COPERTA: | 274,04 | TOT. SUP. COPERTA: | 0 | | |

| |
|--------------------|
| DATA |
| 23/02/2004 |
| RILEVATORI |
| GIUNCHI - MINGUZZI |
| AGGIORNAMENTO |
| |
| PAGINA 3 |



COMUNE DI RAVENNA

AREA 6: PIANIFICAZIONE TERRITORIALE E SERVIZIO PROGETTAZIONE URBANISTICA

CENSIMENTO STRUTTURE ARENILE

| | | |
|--------------------------------|---------------------|---------|
| CODICE STRUTTURA | 05.016 | |
| LOC | MARINA DI RAVENNA | |
| VIA | Viale delle Nazioni | |
| CIVICO | 36 PARTE | |
| CATASTO TERRENI RAVENNA | | |
| SEZIONE | FOGLIO | MAPPALE |
| RA | | |

ELEMENTI COSTITUENTI L'INSIEME

| | | | |
|---------------|-----------------|--------------------|-----------------------|
| DENOMINAZIONE | Bagno Peter Pan | DESTINAZIONE D'USO | STABILIMENTO BALNEARE |
|---------------|-----------------|--------------------|-----------------------|

| | | | |
|--------------------|-------------|-----------------|-------------|
| CORPO A | | COD. EDI | 72467 |
| DESTINAZIONE/USO: | MATERIALE : | CEMENTO ARMATO | |
| BAR RISTORO | TIPO COSTR: | PREFABBRICATA | |
| MAGAZZINO | COPERTURA: | DUE FALDE | |
| | INFISSI: | LEGN.ALLUM.MET. | |
| | FINITURE: | INTONACATO | |
| SUP. COPERTA: | 0 | H: | 4 |
| | | COLORE1: | BIANCO 2 |
| SUP. PORTIC.: | | H: | 3 |
| | | CONSERVAZIONE: | SUFFICIENTE |
| STRUTTURA PORTICO: | FISSA | MATERIALE: | LEGNO |



| | | | |
|--------------------|-------------|----------------|-------------|
| CORPO B | | COD. EDI | 72378 |
| DESTINAZIONE/USO: | MATERIALE : | CEMENTO ARMATO | |
| CABINA | TIPO COSTR: | PREFABBRICATA | |
| SERVIZIO IGIENICO | COPERTURA: | PIANA | |
| | INFISSI: | LEGNO | |
| | FINITURE: | INTONACATO | |
| SUP. COPERTA: | 0 | H: | 2,5 |
| | | COLORE1: | BIANCO 2 |
| SUP. PORTIC.: | | H: | |
| | | CONSERVAZIONE: | SUFFICIENTE |
| STRUTTURA PORTICO: | | MATERIALE: | |



| | | | |
|--------------------|-------------|----------------|-------------|
| CORPO C | | COD. EDI | 72468 |
| DESTINAZIONE/USO: | MATERIALE : | CEMENTO ARMATO | |
| CABINA | TIPO COSTR: | PREFABBRICATA | |
| | COPERTURA: | PIANA | |
| | INFISSI: | LEGNO | |
| | FINITURE: | INTONACATO | |
| SUP. COPERTA: | 0 | H: | 2,5 |
| | | COLORE1: | BIANCO 2 |
| SUP. PORTIC.: | | H: | |
| | | CONSERVAZIONE: | SUFFICIENTE |
| STRUTTURA PORTICO: | | MATERIALE: | |



| | | | |
|--------------------|-------------|----------------|--|
| CORPO D | | COD. EDI | |
| DESTINAZIONE/USO: | MATERIALE : | | |
| | TIPO COSTR: | | |
| | COPERTURA: | | |
| | INFISSI: | | |
| | FINITURE: | | |
| SUP. COPERTA: | | H: | |
| | | COLORE1: | |
| SUP. PORTIC.: | | H: | |
| | | CONSERVAZIONE: | |
| STRUTTURA PORTICO: | | MATERIALE: | |



| | | | | | |
|--------------------|--|--|--------------------------------|---------------------|---------|
| DATA |  COMUNE DI RAVENNA AREA 6: PIANIFICAZIONE TERRITORIALE SERVIZIO PROGETTAZIONE URBANISTICA | | CODICE STRUTTURA | 05.017 | |
| 23/02/2004 | | | LOC | MARINA DI RAVENNA | |
| RILEVATORI | CENSIMENTO STRUTTURE ARENILE | | VIA | Viale delle Nazioni | |
| GIUNCHI - MINGUZZI | | | CIVICO | 38 PARTE | |
| AGGIORNAMENTO | Pagina 2 | | ZONA PIANO ARENILE 96: | A-B2 | |
| | Pagina 3 | | CATASTO TERRENI RAVENNA | | |
| PAGINA 1 | | | SEZIONE | FOGLIO | MAPPALE |
| | | | RA | | |

ELEMENTI COSTITUENTI L'INSIEME

| | | | |
|---------------|------------------|--------------------|-----------------------|
| DENOMINAZIONE | Bagno Donna Rosa | DESTINAZIONE D'USO | STABILIMENTO BALNEARE |
|---------------|------------------|--------------------|-----------------------|

VINCOLI AMBIENTALI

- PAESISTICO LR 31/2000
- L.R. 27/88
- L.R. 1497/39
- L.R. 1039/39
- L.R. 431/85
- RNS
- IDROGEOLOGICO
- SIC
- ZPS

DINAMICA COSTA

- CONNESSIONE RETI**
- CICLABILE >300ML
- AUTOBUS <300ML
- PARCHEGGI <300ML
- AUTOSTRADA >10KM
- STATALE >1KM
- PROVINCIALE >1KM

STABILE

TRATTO:



NOTE ZONA

PRESENZA DI FILTRI E DIMENSIONAMENTO

| | | | | | | |
|------------|---------|-----|-----------|-------|-------------------------|---------------|
| PINETA | ALTEZZA | | LARGHEZZA | 95,35 | PINETA RECINZIONE | LEGNO |
| DUNA | ALTEZZA | 0 | LARGHEZZA | 0 | AREA RETROSTANTE | STATO: |
| RECINZIONE | ALTEZZA | 1,2 | LARGHEZZA | 0,15 | COTTEGES | SUFFICIENTE |

ACCESSIBILITA' SPIAGGIA

| MODALITA' | NUMERO | PAVIMENTAZIONE | ACCESSI | CONCESSIONE |
|-----------|--------|----------------|--------------------------|-------------|
| CARRABILE | 1 | STERRATO | TIPOLOGIA NON ESCLUSIVO | CONC. |
| PEDONALE | 0 | | PROPIETA' DEM. FORESTALE | |

PROTEZIONE DELLA COSTA

- DIFESE A MARE PARALLELE
- DIST. COSTA INTERASSE MATERIALE TIPO
- DIFESE A MARE RADENTI
- LUNGHEZZA MATERIALE TIPO
- DIFESE A PENNELLO
- LUNGHEZZA INTERASSE MATERIALE TIPO


AREA DI PERTINENZA

| | | | | | |
|---------------------------|---|-----------------------------------|------------|----------|----------|
| PROPIETA' | DEM.MARITTIMO | N° CONCES. | 56/04 | INIZIO | SCADENZA |
| CONCESSIONARIO | Soc. FA.RE.MO. Di Regini Domenico e C. s.a.s. | | | P.I. | |
| GESTORE | Regini Domenico | | | | |
| SUPERFICIE MQ. | DIMENSI | DISTANZA ALTRE CONCESSIONI | | | |
| 7495 | FRONTE 55 | PROFONDITA' 150 | NORD 20,66 | SUD 16,5 | |
| PROGETTO UNITARIO: | DELIBERA | DEL | COMMIT: | | |
| OGGETTO | | | | | |

TITOLI EDILIZI RILASCIATI

NOTE AREA DI PERTINENZA

| | |
|--|--|
| | |
|--|--|



| |
|--------------------|
| DATA |
| 23/02/2004 |
| RILEVATORI |
| GIUNCHI - MINGUZZI |
| AGGIORNAMENTO |
| |
| PAGINA 2 |



COMUNE DI RAVENNA

AREA 6: PIANIFICAZIONE TERRITORIALE
SERVIZIO PROGETTAZIONE URBANISTICA

CENSIMENTO STRUTTURE ARENILE

Pagina 1
Pagina 3

| | | |
|--------------------------------|---------------------|---------|
| CODICE STRUTTURA | 05.017 | |
| LOC | MARINA DI RAVENNA | |
| VIA | Viale delle Nazioni | |
| CIVICO | 38 PARTE | |
| CATASTO TERRENI RAVENNA | | |
| SEZIONE | FOGLIO | MAPPALE |
| RA | | |

ELEMENTI COSTITUENTI L'INSIEME

| | | | |
|---------------|------------------|--------------------|-----------------------|
| DENOMINAZIONE | Bagno Donna Rosa | DESTINAZIONE D'USO | STABILIMENTO BALNEARE |
|---------------|------------------|--------------------|-----------------------|

SCHEMA STATO CONCESSIONATO

SCHEMA STATO RILEVATO

AREA DI SUPPORTO ALLA BALNEAZIONE

| | |
|-------------------------|--|
| DESTINAZIONE D'USO | ACCESSIBILITA' |
| PARCHEGGIO MQ: 0 | <input type="checkbox"/> PRESENZA DI BARRIERE ARCHITETTONICHE |
| VERDE MQ: 97,03 | <input checked="" type="checkbox"/> PRESENZA DI DUNA IN AREA CONCESSIONATA |
| ATTREZ. SPORT. MQ: 2815 | DIST. DUNA/EDIF. < 5 SCHEDA: 05.803 |
| SUP TEMPORANEE: 174,31 | RECINZIONE AREA: LEGNO |

FOTO AREA A SUPPORTO DELLA BALNEAZIONE



SUPERFICI IMPERMEABILI

| | |
|-----------------|-----------------|
| PAVIMENTATA MQ: | PAVIMENTAZIONE: |
|-----------------|-----------------|

SUPERFICI PERMEABILI

| | |
|-----------------|------------------------------|
| PAVIMENTATA MQ: | PAVIMENTAZIONE: PIASTRELLATO |
|-----------------|------------------------------|

| | |
|------------|--------------------|
| N. CABINE: | STATO: SUFFICIENTE |
|------------|--------------------|

AREA DESTINATA ALLA BALNEAZIONE

| | | | |
|------------|-----------|----------------|-----------------|
| ATTIVITA': | OMBREGGIO | CAMPO SPORTIVO | AREA RICREATIVA |
|------------|-----------|----------------|-----------------|

SUPERFICI IMPERMEABILI

| | |
|-----------------|-----------------|
| PAVIMENTATA MQ: | PAVIMENTAZIONE: |
|-----------------|-----------------|

SUPERFICI PERMEABILI

| | |
|-----------------|--------------------------------|
| PAVIMENTATA MQ: | PAVIMENTAZIONE: LASTRE CEMENTO |
|-----------------|--------------------------------|

| | |
|--------------------|----------------------|
| N_OMBRELLONI: | ATTERRAGGIO NATANTI: |
| STATO: SUFFICIENTE | LARGHEZZA: LUNGHEZZA |

FOTO AREA DESTINATA ALLA BALNEAZIONE



| DATI PIANO ARENILE 1996 | | ESISTENTE DA PROGETTO UNITARIO: | | DATI ULTIMA CONCESSIONE EDILIZIA: | | INTERVENTO CON PROGETTO UNITARIO: | |
|-------------------------|-----|---------------------------------|-------|-----------------------------------|---|-----------------------------------|--|
| ESISTENTE: | 195 | STRUTTURE FISSE: | 222,8 | STRUTTURE FISSE: | | INTERVENTO CON PROGETTO UNITARIO: | |
| INTERVENTO DIRETTO: | 210 | PAVIMENTAZIONI FISSE: | 0 | PAVIMENTAZIONI FISSE: | 0 | | |
| PROGETTO UNITARIO: | 230 | TOT. SUP. COPERTA: | 222,8 | TOT. SUP. COPERTA: | 0 | | |

| |
|--------------------|
| DATA |
| 23/02/2004 |
| RILEVATORI |
| GIUNCHI - MINGUZZI |
| AGGIORNAMENTO |
| |
| PAGINA 3 |

COMUNE DI RAVENNA
 AREA 6: PIANIFICAZIONE TERRITORIALE E
 SERVIZIO PROGETTAZIONE URBANISTICA

CENSIMENTO STRUTTURE ARENILE

| | | |
|--------------------------------|---------------------|---------|
| CODICE STRUTTURA | 05.017 | |
| LOC | MARINA DI RAVENNA | |
| VIA | Viale delle Nazioni | |
| CIVICO | 38 PARTE | |
| CATASTO TERRENI RAVENNA | | |
| SEZIONE | FOGLIO | MAPPALE |
| RA | | |

ELEMENTI COSTITUENTI L'INSIEME

| | | | |
|---------------|------------------|--------------------|-----------------------|
| DENOMINAZIONE | Bagno Donna Rosa | DESTINAZIONE D'USO | STABILIMENTO BALNEARE |
|---------------|------------------|--------------------|-----------------------|

| | | | | | | |
|--------------------|-------------|-----------------|-------|----------------|-------------|---|
| CORPO A | COD. EDI | 72032 | | | | |
| DESTINAZIONE/USO: | MATERIALE: | CEMENTO ARMATO | | | | |
| BAR RISTORO | TIPO COSTR: | PREFABBRICATA | | | | |
| | COPERTURA: | PIANA | | | | |
| | INFISSI: | LEGN.ALLUM.MET. | | | | |
| | FINITURE: | INTONACATO | | | | |
| SUP. COPERTA: | 0 | H: | 3,7 | COLORE1: | ROSSO | 2 |
| SUP. PORTIC.: | 86,23 | H: | 3 | CONSERVAZIONE: | SUFFICIENTE | |
| STRUTTURA PORTICO: | REMOVIBILE | MATERIALE: | LEGNO | | | |



| | | | | | | |
|--------------------|-------------|----------------|-----|----------------|-------------|---|
| CORPO B | COD. EDI | 72031 | | | | |
| DESTINAZIONE/USO: | MATERIALE: | CEMENTO ARMATO | | | | |
| SERVIZIO IGIENICO | TIPO COSTR: | PREFABBRICATA | | | | |
| CABINA | COPERTURA: | PIANA | | | | |
| | INFISSI: | LEGNO | | | | |
| | FINITURE: | INTONACATO | | | | |
| SUP. COPERTA: | 0 | H: | 2,5 | COLORE1: | ROSSO | 2 |
| SUP. PORTIC.: | | H: | | CONSERVAZIONE: | SUFFICIENTE | |
| STRUTTURA PORTICO: | | MATERIALE: | | | | |



| | | | | | | |
|--------------------|-------------|------------|--|----------------|--|---|
| CORPO C | COD. EDI | | | | | |
| DESTINAZIONE/USO: | MATERIALE: | | | | | |
| | TIPO COSTR: | | | | | |
| | COPERTURA: | | | | | |
| | INFISSI: | | | | | |
| | FINITURE: | | | | | |
| SUP. COPERTA: | | H: | | COLORE1: | | 2 |
| SUP. PORTIC.: | | H: | | CONSERVAZIONE: | | |
| STRUTTURA PORTICO: | | MATERIALE: | | | | |



| | | | | | | |
|--------------------|-------------|------------|--|----------------|--|---|
| CORPO D | COD. EDI | | | | | |
| DESTINAZIONE/USO: | MATERIALE: | | | | | |
| | TIPO COSTR: | | | | | |
| | COPERTURA: | | | | | |
| | INFISSI: | | | | | |
| | FINITURE: | | | | | |
| SUP. COPERTA: | | H: | | COLORE1: | | 2 |
| SUP. PORTIC.: | | H: | | CONSERVAZIONE: | | |
| STRUTTURA PORTICO: | | MATERIALE: | | | | |



| | | | | | |
|--------------------|--|--|--------------------------------|---------------------|---------|
| DATA |  COMUNE DI RAVENNA AREA 6: PIANIFICAZIONE TERRITORIALE SERVIZIO PROGETTAZIONE URBANISTICA | | CODICE STRUTTURA | 05.018 | |
| 23/02/2004 | | | LOC | MARINA DI RAVENNA | |
| RILEVATORI | CENSIMENTO STRUTTURE ARENILE | | VIA | Viale delle Nazioni | |
| GIUNCHI - MINGUZZI | | | CIVICO | 40 PARTE | |
| AGGIORNAMENTO | Pagina 2 | | ZONA PIANO ARENILE 96: | A-B2 | |
| PAGINA 1 | Pagina 3 | | CATASTO TERRENI RAVENNA | | |
| | | | SEZIONE | FOGLIO | MAPPALE |
| | | | RA | | |

ELEMENTI COSTITUENTI L'INSIEME

| | | | |
|---------------|----------------|--------------------|-----------------------|
| DENOMINAZIONE | Bagno Lucciola | DESTINAZIONE D'USO | STABILIMENTO BALNEARE |
|---------------|----------------|--------------------|-----------------------|

| | | | |
|--------------------|----------------|---------|---------|
| VINCOLI AMBIENTALI | DINAMICA COSTA | STABILE | TRATTO: |
|--------------------|----------------|---------|---------|

| | | | | |
|--|---|---|--|--|
| <input checked="" type="checkbox"/> PAESISTICO LR 31/2000 -L.R. 27/88 -L.R. 1497/39 -L.R. 1039/39 -L.R. 431/85 | <input type="checkbox"/> RNS <input checked="" type="checkbox"/> IDROGEOLOGICO <input type="checkbox"/> SIC <input type="checkbox"/> ZPS | CONNESSIONE RETI CICLABILE >300ML AUTOBUS <300ML PARCHEGGI <300ML AUTOSTRADA >10KM STATALE >1KM PROVINCIALE >1KM |  |  |
|--|---|---|--|--|

| | | |
|-----------|----------------|-------------------|
| NOTE ZONA | ACCESSIBILITA' | MATERIALE RECINZ. |
|-----------|----------------|-------------------|

| | | |
|--------------------------------------|----------------|-------------------|
| PRESENZA DI FILTRI E DIMENSIONAMENTO | ACCESSIBILITA' | MATERIALE RECINZ. |
|--------------------------------------|----------------|-------------------|

| | | | | | |
|------------|---------|-----------|-------|------------------|-------------|
| PINETA | ALTEZZA | LARGHEZZA | 95,31 | PINETA | / |
| DUNA | ALTEZZA | LARGHEZZA | 0 | AREA RETROSTANTE | STATO: |
| RECINZIONE | ALTEZZA | LARGHEZZA | 0 | COTTEGES | SUFFICIENTE |

| |
|-------------------------|
| ACCESSIBILITA' SPIAGGIA |
|-------------------------|

| | | | | |
|-----------|--------|----------------|-----------|---------------------|
| MODALITA' | NUMERO | PAVIMENTAZIONE | ACCESSI | CONCESSIONE |
| CARRABILE | 1 | STERRATO | TIPOLOGIA | NON ESCLUSIVO CONC. |
| PEDONALE | 1 | STERRATO | PROPIETA' | DEM. FORESTALE |

| |
|------------------------|
| PROTEZIONE DELLA COSTA |
|------------------------|

| | | | | |
|--|-------------|-----------|-----------|------|
| <input type="checkbox"/> DIFESE A MARE PARALLELE | DIST. COSTA | INTERASSE | MATERIALE | TIPO |
| <input type="checkbox"/> DIFESE A MARE RADENTI | LUNGHEZZA | MATERIALE | TIPO | |
| <input type="checkbox"/> DIFESE A PENNELLO | LUNGHEZZA | INTERASSE | MATERIALE | TIPO |

| |
|--------------------|
| AREA DI PERTINENZA |
|--------------------|

| | | | | |
|----------------|--|----------------------------|-------------|-------------|
| PROPIETA' | DEM.MARITTIMO | N° CONCES. | INIZIO | SCADENZA |
| CONCESSIONARIO | Soc. Bagno Lucciola s.n.c. di Cicognani Elena e C. | | P.I. | 01250580394 |
| GESTORE | Cicognani Elena | | | |
| SUPERFICIE MQ. | DIMENSI | DISTANZA ALTRE CONCESSIONI | | |
| 4600 | FRONTE | 40 | PROFONDITA' | 115 |
| | | | NORD | 16,5 |
| | | | SUD | 20,33 |

| | | | |
|--------------------|----------|-----|---------|
| PROGETTO UNITARIO: | DELIBERA | DEL | COMMIT: |
|--------------------|----------|-----|---------|

| |
|---------|
| OGGETTO |
|---------|

| | |
|---------------------------|-------------------------|
| TITOLI EDILIZI RILASCIATI | NOTE AREA DI PERTINENZA |
|---------------------------|-------------------------|

| | |
|--|---|
| | ANIMAZIONE, RISTORANTE, BEACH VOLLEY, PALLACANESTRO, RACCHETTONI, NUOTO, PISCINA, PIZZERIA, CALCIO, TENNIS. PRESENZA DI VEGETAZIONE (PAOLE E YUCCHE). |
|--|---|

| |
|--------------------|
| DATA |
| 23/02/2004 |
| RILEVATORI |
| GIUNCHI - MINGUZZI |
| AGGIORNAMENTO |
| |
| PAGINA 2 |



COMUNE DI RAVENNA

AREA 6: PIANIFICAZIONE TERRITORIALE
SERVIZIO PROGETTAZIONE URBANISTICA

CENSIMENTO STRUTTURE ARENILE

Pagina 1
Pagina 3

| | | |
|--------------------------------|---------------------|---------|
| CODICE STRUTTURA | 05.018 | |
| LOC | MARINA DI RAVENNA | |
| VIA | Viale delle Nazioni | |
| CIVICO | 40 PARTE | |
| CATASTO TERRENI RAVENNA | | |
| SEZIONE | FOGLIO | MAPPALE |
| RA | | |

ELEMENTI COSTITUENTI L'INSIEME

| | | | |
|---------------|----------------|--------------------|-----------------------|
| DENOMINAZIONE | Bagno Lucciola | DESTINAZIONE D'USO | STABILIMENTO BALNEARE |
|---------------|----------------|--------------------|-----------------------|

SCHEMA STATO CONCESSIONATO

SCHEMA STATO RILEVATO

AREA DI SUPPORTO ALLA BALNEAZIONE

| | |
|-------------------------|---|
| DESTINAZIONE D'USO | ACCESSIBILITA' |
| PARCHEGGIO MQ: 220 | <input type="checkbox"/> PRESENZA DI BARRIERE ARCHITETTONICHE |
| VERDE MQ: 220 | <input type="checkbox"/> PRESENZA DI DUNA IN AREA CONCESSIONATA |
| ATTREZ. SPORT. MQ: 1950 | DIST. DUNA/EDIF. >5<10 SCHEDA: 05.804 |
| SUP TEMPORANEE: 221,96 | RECINZIONE AREA: |

FOTO AREA A SUPPORTO DELLA BALNEAZIONE



SUPERFICI IMPERMEABILI

| | |
|-----------------|-----------------|
| PAVIMENTATA MQ: | PAVIMENTAZIONE: |
|-----------------|-----------------|

SUPERFICI PERMEABILI

| | |
|-----------------|-----------------|
| PAVIMENTATA MQ: | PAVIMENTAZIONE: |
|-----------------|-----------------|

| | |
|------------|--------------------|
| N. CABINE: | STATO: SUFFICIENTE |
|------------|--------------------|

AREA DESTINATA ALLA BALNEAZIONE

| | | | |
|------------|-----------|----------------|-----------------|
| ATTIVITA': | OMBREGGIO | CAMPO SPORTIVO | AREA RICREATIVA |
|------------|-----------|----------------|-----------------|

SUPERFICI IMPERMEABILI

| | |
|-----------------|-----------------|
| PAVIMENTATA MQ: | PAVIMENTAZIONE: |
|-----------------|-----------------|

SUPERFICI PERMEABILI

| | |
|-----------------|-----------------|
| PAVIMENTATA MQ: | PAVIMENTAZIONE: |
|-----------------|-----------------|

| | |
|--------------------|-----------------------|
| N_OMBRELLONI: | ATTERRAGGIO NATANTI: |
| STATO: SUFFICIENTE | LARGHEZZA: LUNGHEZZA: |

FOTO AREA DESTINATA ALLA BALNEAZIONE



| DATI PIANO ARENILE 1996 | | ESISTENTE DA PROGETTO UNITARIO: | | DATI ULTIMA CONCESSIONE EDILIZIA: | | INTERVENTO CON PROGETTO UNITARIO: | |
|-------------------------|-----|---------------------------------|-----|-----------------------------------|---|-----------------------------------|--|
| ESISTENTE: | 570 | STRUTTURE FISSE: | 570 | STRUTTURE FISSE: | | INTERVENTO CON PROGETTO UNITARIO: | |
| INTERVENTO DIRETTO: | 440 | PAVIMENTAZIONI FISSE: | 0 | PAVIMENTAZIONI FISSE: | 0 | | |
| PROGETTO UNITARIO: | 485 | TOT. SUP. COPERTA: | 570 | TOT. SUP. COPERTA: | 0 | | |

| |
|--------------------|
| DATA |
| 23/02/2004 |
| RILEVATORI |
| GIUNCHI - MINGUZZI |
| AGGIORNAMENTO |
| |
| PAGINA 3 |



COMUNE DI RAVENNA

AREA 6: PIANIFICAZIONE TERRITORIALE E SERVIZIO PROGETTAZIONE URBANISTICA

CENSIMENTO STRUTTURE ARENILE

| | | | |
|------------------|---------------------|-------|--|
| CODICE STRUTTURA | 05.018 | | |
| LOC | MARINA DI RAVENNA | | |
| VIA | Viale delle Nazioni | | |
| CIVICO | 40 | PARTE | |

| | | |
|--------------------------------|--------|---------|
| CATASTO TERRENI RAVENNA | | |
| SEZIONE | FOGLIO | MAPPALE |
| RA | | |

ELEMENTI COSTITUENTI L'INSIEME

| | | | |
|---------------|----------------|--------------------|-----------------------|
| DENOMINAZIONE | Bagno Lucciola | DESTINAZIONE D'USO | STABILIMENTO BALNEARE |
|---------------|----------------|--------------------|-----------------------|

| | | | | | | |
|--------------------|-------------|------------------|-------|----------------|-------------|---|
| CORPO A | COD. EDI | 72657 | | | | |
| DESTINAZIONE/USO: | MATERIALE : | CEMENTO ARMATO | | | | |
| BAR RISTORO | TIPO COSTR: | PREFABBRICATA | | | | |
| RISTORANTE | COPERTURA: | PIANA | | | | |
| CABINA | INFISSI: | LEGNO, ALLUMINIO | | | | |
| SERVIZIO IGIENICO | FINITURE: | INTONACATO | | | | |
| SUP. COPERTA: | 0 | H: | 3,5 | COLORE1: | BIANCO | 2 |
| SUP. PORTIC.: | 90,33 | H: | 3 | CONSERVAZIONE: | SUFFICIENTE | |
| STRUTTURA PORTICO: | REMOVIBILE | MATERIALE: | LEGNO | | | |



| | | | | | | |
|--------------------|-------------|------------|--|----------------|--|---|
| CORPO B | COD. EDI | | | | | |
| DESTINAZIONE/USO: | MATERIALE : | | | | | |
| | TIPO COSTR: | | | | | |
| | COPERTURA: | | | | | |
| | INFISSI: | | | | | |
| | FINITURE: | | | | | |
| SUP. COPERTA: | | H: | | COLORE1: | | 2 |
| SUP. PORTIC.: | | H: | | CONSERVAZIONE: | | |
| STRUTTURA PORTICO: | | MATERIALE: | | | | |




| | | | | | | |
|--------------------|-------------|------------|--|----------------|--|---|
| CORPO C | COD. EDI | | | | | |
| DESTINAZIONE/USO: | MATERIALE : | | | | | |
| | TIPO COSTR: | | | | | |
| | COPERTURA: | | | | | |
| | INFISSI: | | | | | |
| | FINITURE: | | | | | |
| SUP. COPERTA: | | H: | | COLORE1: | | 2 |
| SUP. PORTIC.: | | H: | | CONSERVAZIONE: | | |
| STRUTTURA PORTICO: | | MATERIALE: | | | | |



| | | | | | | |
|--------------------|-------------|------------|--|----------------|--|---|
| CORPO D | COD. EDI | | | | | |
| DESTINAZIONE/USO: | MATERIALE : | | | | | |
| | TIPO COSTR: | | | | | |
| | COPERTURA: | | | | | |
| | INFISSI: | | | | | |
| | FINITURE: | | | | | |
| SUP. COPERTA: | | H: | | COLORE1: | | 2 |
| SUP. PORTIC.: | | H: | | CONSERVAZIONE: | | |
| STRUTTURA PORTICO: | | MATERIALE: | | | | |





| | | | | | |
|--------------------|--|--|--------------------------------|---------------------|---------|
| DATA |  COMUNE DI RAVENNA AREA 6: PIANIFICAZIONE TERRITORIALE SERVIZIO PROGETTAZIONE URBANISTICA | | CODICE STRUTTURA | 05.019 | |
| 23/02/2004 | | | LOC | MARINA DI RAVENNA | |
| RILEVATORI | CENSIMENTO STRUTTURE ARENILE | | VIA | Viale delle Nazioni | |
| GIUNCHI - MINGUZZI | | | CIVICO | 42 | PARTE |
| AGGIORNAMENTO | Pagina 2 | | ZONA PIANO ARENILE 96: | A-B2 | |
| | Pagina 3 | | CATASTO TERRENI RAVENNA | | |
| PAGINA 1 | | | SEZIONE | FOGLIO | MAPPALE |
| | | | RA | | |

ELEMENTI COSTITUENTI L'INSIEME

| | | | |
|---------------|-----------------|--------------------|-----------------------|
| DENOMINAZIONE | Bagno Coco Loco | DESTINAZIONE D'USO | STABILIMENTO BALNEARE |
|---------------|-----------------|--------------------|-----------------------|

| | | | |
|--------------------|----------------|---------|---------|
| VINCOLI AMBIENTALI | DINAMICA COSTA | STABILE | TRATTO: |
|--------------------|----------------|---------|---------|

| | | | | |
|--|---|---|--|--|
| <input checked="" type="checkbox"/> PAESISTICO LR 31/2000 -L.R. 27/88 -L.R. 1497/39 -L.R. 1039/39 -L.R. 431/85 | <input type="checkbox"/> RNS <input checked="" type="checkbox"/> IDROGEOLOGICO <input type="checkbox"/> SIC <input type="checkbox"/> ZPS | CONNESSIONE RETI CICLABILE >300ML AUTOBUS <300ML PARCHEGGI <300ML AUTOSTRADA >10KM STATALE >1KM PROVINCIALE >1KM |  |  |
|--|---|---|--|--|

| | |
|-----------|---|
| NOTE ZONA | ACCESSO CON PARAPETTO IN LEGNO E CORDA. |
|-----------|---|

| | | |
|--|---|-----------------------|
| PRESENZA DI FILTRI E DIMENSIONAMENTO | ACCESSIBILITA' | MATERIALE RECINZ. |
| PINETA ALTEZZA <input type="text"/> LARGHEZZA <input type="text"/> 99,87 DUNA ALTEZZA <input type="text"/> 0 LARGHEZZA <input type="text"/> 0 RECINZIONE ALTEZZA <input type="text"/> 0 LARGHEZZA <input type="text"/> 0 | PINETA / AREA RETROSTANTE COTTEGES | STATO: SUFFICIENTE |

ACCESSIBILITA' SPIAGGIA

| | | | | |
|-----------|--------|----------------|-----------|---------------------|
| MODALITA' | NUMERO | PAVIMENTAZIONE | ACCESSI | CONCESSIONE |
| CARRABILE | 1 | STERRATO | TIPOLOGIA | NON ESCLUSIVO CONC. |
| PEDONALE | 1 | STERRATO | PROPIETA' | DEM. FORESTALE |

PROTEZIONE DELLA COSTA

| | | |
|--|---|--|
| <input type="checkbox"/> DIFESE A MARE PARALLELE DIST. COSTA <input type="text"/> INTERASSE <input type="text"/> MATERIALE <input type="text"/> TIPO <input type="text"/> | <input type="checkbox"/> DIFESE A MARE RADENTI LUNGHEZZA <input type="text"/> MATERIALE <input type="text"/> TIPO <input type="text"/> | <input type="checkbox"/> DIFESE A PENNELLO LUNGHEZZA <input type="text"/> INTERASSE <input type="text"/> MATERIALE <input type="text"/> TIPO <input type="text"/> |
|--|---|--|

AREA DI PERTINENZA

| | | | | | |
|--------------------|---|------------|----------------------------|-------------|----------------------|
| PROPIETA' | DEM.MARITTIMO | N° CONCES. | SUB30 | INIZIO | SCADENZA |
| CONCESSIONARIO | Soc. J.M.C. di De Risi Geoffrey, Morigi Mauro e Bianchedi Stefano | | P.I. | 00211890395 | |
| GESTORE | De Risi Geoffrey, Morigi Mauro e Bianchedi Stefano | | | | |
| SUPERFICIE MQ. | DIMENSI | | DISTANZA ALTRE CONCESSIONI | | |
| 7234,5 | FRONTE | 45,2 | PROFONDITA' | 160 | NORD 20,33 SUD 38,97 |
| PROGETTO UNITARIO: | DELIBERA | DEL | COMMIT: | | |
| OGGETTO | | | | | |

TITOLI EDILIZI RILASCIATI

| | |
|---|---|
| CONCESSIONE N. 723 DEL 29/04/99 CON PG. 6028/98. CONCESSIONE N. 1414/01 CON PG. 18698/01 PER MANUTENZIONE STRAORDINARIAE INSTALLAZIONE DI PERGOLATI ED AUMENTO DELLA SUPERFICIE PAVIMENTATA. | NOTE AREA DI PERTINENZA NUMERO CABINE: 21, NUMERO DOCCE APERTE: 1 NUMERO DOCCE CHIUSE: 3, NUMERO LETTINI: 200 NUMERO SDRAI: 20, NUMERO OMBRELLONI: 90 NUMERO WC: 4, NUMERO LAVAPIEDI: 4 ATTIVITA': ANIMAZIONE, RISTORANTE STAGIONALE, BEACH VOLLEY, PALLACANESTRO, RACCHETTONI, NUOTO. |
|---|---|

| |
|--------------------|
| DATA |
| 23/02/2004 |
| RILEVATORI |
| GIUNCHI - MINGUZZI |
| AGGIORNAMENTO |
| |
| PAGINA 2 |



COMUNE DI RAVENNA

AREA 6: PIANIFICAZIONE TERRITORIALE
SERVIZIO PROGETTAZIONE URBANISTICA

CENSIMENTO STRUTTURE ARENILE

Pagina 1
Pagina 3

| | | | |
|--------------------------------|---------------------|---------|---|
| CODICE STRUTTURA | 05.019 | | |
| LOC | MARINA DI RAVENNA | | |
| VIA | Viale delle Nazioni | | |
| CIVICO | 42 | PARTE | B |
| CATASTO TERRENI RAVENNA | | | |
| SEZIONE | FOGLIO | MAPPALE | |
| RA | | | |

ELEMENTI COSTITUENTI L'INSIEME

| | | | |
|---------------|-----------------|--------------------|-----------------------|
| DENOMINAZIONE | Bagno Coco Loco | DESTINAZIONE D'USO | STABILIMENTO BALNEARE |
|---------------|-----------------|--------------------|-----------------------|

SCHEMA STATO CONCESSIONATO

SCHEMA STATO RILEVATO

AREA DI SUPPORTO ALLA BALNEAZIONE

| | |
|-------------------------|---|
| DESTINAZIONE D'USO | ACCESSIBILITA' |
| PARCHEGGIO MQ: 0 | <input type="checkbox"/> PRESENZA DI BARRIERE ARCHITETTONICHE |
| VERDE MQ: 0 | <input type="checkbox"/> PRESENZA DI DUNA IN AREA CONCESSIONATA |
| ATTREZ. SPORT. MQ: 3260 | DIST. DUNA/EDIF. >5<10 SCHEDA: 05.806 |
| SUP TEMPORANEE: 91,39 | RECINZIONE AREA: |

FOTO AREA A SUPPORTO DELLA BALNEAZIONE



| | | | |
|------------|----|--------|-------------|
| N. CABINE: | 21 | STATO: | SUFFICIENTE |
|------------|----|--------|-------------|

SUPERFICI IMPERMEABILI

| | | | |
|-----------------|--|-----------------|--|
| PAVIMENTATA MQ: | | PAVIMENTAZIONE: | |
|-----------------|--|-----------------|--|

SUPERFICI PERMEABILI

| | | | |
|-----------------|--|-----------------|----------------|
| PAVIMENTATA MQ: | | PAVIMENTAZIONE: | LASTRE CEMENTO |
|-----------------|--|-----------------|----------------|

AREA DESTINATA ALLA BALNEAZIONE

| | | | |
|------------|-----------|----------------|-------------|
| ATTIVITA': | OMBREGGIO | CAMPO SPORTIVO | RIMESSAGGIO |
|------------|-----------|----------------|-------------|

SUPERFICI IMPERMEABILI

| | | | |
|-----------------|--|-----------------|--|
| PAVIMENTATA MQ: | | PAVIMENTAZIONE: | |
|-----------------|--|-----------------|--|

SUPERFICI PERMEABILI

| | | | |
|-----------------|--|-----------------|----------------|
| PAVIMENTATA MQ: | | PAVIMENTAZIONE: | LASTRE CEMENTO |
|-----------------|--|-----------------|----------------|

| | | | |
|---------------|----|----------------------|--|
| N_OMBRELLONI: | 90 | ATTERRAGGIO NATANTI: | |
|---------------|----|----------------------|--|

| | | | | | |
|--------|-------------|------------|---|------------|---|
| STATO: | SUFFICIENTE | LARGHEZZA: | 0 | LUNGHEZZA: | 0 |
|--------|-------------|------------|---|------------|---|

FOTO AREA DESTINATA ALLA BALNEAZIONE



| DATI PIANO ARENILE 1996 | | ESISTENTE DA PROGETTO UNITARIO: | | DATI ULTIMA CONCESSIONE EDILIZIA: | | INTERVENTO CON PROGETTO UNITARIO: | |
|-------------------------|-----|---------------------------------|-----|-----------------------------------|--------|-----------------------------------|--|
| ESISTENTE: | 610 | STRUTTURE FISSE: | 610 | STRUTTURE FISSE: | 567,66 | INTERVENTO CON PROGETTO UNITARIO: | |
| INTERVENTO DIRETTO: | 470 | PAVIMENTAZIONI FISSE: | 0 | PAVIMENTAZIONI FISSE: | 195,18 | | |
| PROGETTO UNITARIO: | 520 | TOT. SUP. COPERTA: | 610 | TOT. SUP. COPERTA: | 762,84 | | |

| |
|--------------------|
| DATA |
| 23/02/2004 |
| RILEVATORI |
| GIUNCHI - MINGUZZI |
| AGGIORNAMENTO |
| |
| PAGINA 3 |


COMUNE DI RAVENNA
 AREA 6: PIANIFICAZIONE TERRITORIALE E
 SERVIZIO PROGETTAZIONE URBANISTICA

CENSIMENTO STRUTTURE ARENILE

| | | | |
|--------------------------------|---------------------|---------|---|
| CODICE STRUTTURA | 05.019 | | |
| LOC | MARINA DI RAVENNA | | |
| VIA | Viale delle Nazioni | | |
| CIVICO | 42 | PARTE | B |
| CATASTO TERRENI RAVENNA | | | |
| SEZIONE | FOGLIO | MAPPALE | |
| RA | | | |

ELEMENTI COSTITUENTI L'INSIEME

| | | | |
|---------------|-----------------|--------------------|-----------------------|
| DENOMINAZIONE | Bagno Coco Loco | DESTINAZIONE D'USO | STABILIMENTO BALNEARE |
|---------------|-----------------|--------------------|-----------------------|

| | | | |
|--------------------|-------------|-------------------|---------|
| CORPO A | | COD. EDI | 72730 |
| DESTINAZIONE/USO: | MATERIALE : | CEMENTO ARMATO | |
| BAR RISTORO | TIPO COSTR: | PREFABBRICATA | |
| MAGAZZINO | COPERTURA: | PIANA CALPESTABIL | |
| SERVIZIO IGIENICO | INFISSI: | LEGN.ALLUM.MET. | |
| CABINA | FINITURE: | INTONACATO | |
| SUP. COPERTA: | 549,46 | H: | 4,9 |
| COLORE1: | GIALLO | 2 | MARRONE |
| SUP. PORTIC.: | 91,29 | H: | 3 |
| CONSERVAZIONE: | SUFFICIENTE | | |
| STRUTTURA PORTICO: | REMOVIBILE | MATERIALE: | LEGNO |



| | | | |
|--------------------|-------------|----------------|---------|
| CORPO B | | COD. EDI | 72033 |
| DESTINAZIONE/USO: | MATERIALE : | CEMENTO ARMATO | |
| MAGAZZINO | TIPO COSTR: | PREFABBRICATA | |
| | COPERTURA: | PIANA | |
| | INFISSI: | METALLO | |
| | FINITURE: | INTONACATO | |
| SUP. COPERTA: | 18,2 | H: | 2,9 |
| COLORE1: | GIALLO | 2 | MARRONE |
| SUP. PORTIC.: | | H: | |
| CONSERVAZIONE: | SUFFICIENTE | | |
| STRUTTURA PORTICO: | | MATERIALE: | |




| | | | |
|--------------------|-------------|------------|--|
| CORPO C | | COD. EDI | |
| DESTINAZIONE/USO: | MATERIALE : | | |
| | TIPO COSTR: | | |
| | COPERTURA: | | |
| | INFISSI: | | |
| | FINITURE: | | |
| SUP. COPERTA: | | H: | |
| COLORE1: | | 2 | |
| SUP. PORTIC.: | | H: | |
| CONSERVAZIONE: | | | |
| STRUTTURA PORTICO: | | MATERIALE: | |



| | | | |
|--------------------|-------------|------------|--|
| CORPO D | | COD. EDI | |
| DESTINAZIONE/USO: | MATERIALE : | | |
| | TIPO COSTR: | | |
| | COPERTURA: | | |
| | INFISSI: | | |
| | FINITURE: | | |
| SUP. COPERTA: | | H: | |
| COLORE1: | | 2 | |
| SUP. PORTIC.: | | H: | |
| CONSERVAZIONE: | | | |
| STRUTTURA PORTICO: | | MATERIALE: | |





| | | | | | | |
|--------------------|--|--|------------------|-------------------|------------------------|---------|
| DATA |  COMUNE DI RAVENNA AREA 6: PIANIFICAZIONE TERRITORIALE SERVIZIO PROGETTAZIONE URBANISTICA | | CODICE STRUTTURA | 05.020 | | |
| 23/02/2004 | | | LOC | MARINA DI RAVENNA | | |
| RILEVATORI | CENSIMENTO STRUTTURE ARENILE | | | VIA | Viale delle Nazioni | |
| GIUNCHI - MINGUZZI | | | | CIVICO | 44 PARTE | |
| AGGIORNAMENTO | Pagina 2 | | Pagina 3 | | ZONA PIANO ARENILE 96: | A-B2 |
| PAGINA 1 | CATASTO TERRENI RAVENNA | | | SEZIONE | FOGLIO | MAPPALE |
| | | | | RA | | |

ELEMENTI COSTITUENTI L'INSIEME

| | | | |
|---------------|----------------|--------------------|-----------------------|
| DENOMINAZIONE | Bagno Paradiso | DESTINAZIONE D'USO | STABILIMENTO BALNEARE |
|---------------|----------------|--------------------|-----------------------|

| | | | |
|--------------------|----------------|---------|---------|
| VINCOLI AMBIENTALI | DINAMICA COSTA | STABILE | TRATTO: |
|--------------------|----------------|---------|---------|

| | | | | |
|--|---|---|--|--|
| <input checked="" type="checkbox"/> PAESISTICO LR 31/2000 -L.R. 27/88 -L.R. 1497/39 -L.R. 1039/39 -L.R. 431/85 | <input type="checkbox"/> RNS <input checked="" type="checkbox"/> IDROGEOLOGICO <input type="checkbox"/> SIC <input type="checkbox"/> ZPS | CONNESSIONE RETI CICLABILE >300ML AUTOBUS <300ML PARCHEGGI <300ML AUTOSTRADA >10KM STATALE >1KM PROVINCIALE >1KM |  |  |
|--|---|---|--|--|

| | |
|-----------|--|
| NOTE ZONA | |
|-----------|--|

| | | |
|--------------------------------------|----------------|-------------------|
| PRESENZA DI FILTRI E DIMENSIONAMENTO | ACCESSIBILITA' | MATERIALE RECINZ. |
|--------------------------------------|----------------|-------------------|

| | | | | | |
|--------------------|---|-----------|--------|------------------|-------------|
| PINETA ALTEZZA | | LARGHEZZA | 113,14 | PINETA | / |
| DUNA ALTEZZA | 0 | LARGHEZZA | 0 | AREA RETROSTANTE | STATO: |
| RECINZIONE ALTEZZA | 0 | LARGHEZZA | 0 | COTTEGES | SUFFICIENTE |

| |
|-------------------------|
| ACCESSIBILITA' SPIAGGIA |
|-------------------------|

| | | | | |
|-----------|--------|----------------|-----------|---------------------|
| MODALITA' | NUMERO | PAVIMENTAZIONE | ACCESSI | CONCESSIONE |
| CARRABILE | 1 | STERRATO | TIPOLOGIA | NON ESCLUSIVO CONC. |
| PEDONALE | 0 | | PROPIETA' | DEM. FORESTALE |

| |
|------------------------|
| PROTEZIONE DELLA COSTA |
|------------------------|

| | | | |
|--|-----------|-----------|------|
| <input type="checkbox"/> DIFESE A MARE PARALLELE | | | |
| DIST. COSTA | INTERASSE | MATERIALE | TIPO |
| <input type="checkbox"/> DIFESE A MARE RADENTI | | | |
| LUNGHEZZA | MATERIALE | TIPO | |
| <input type="checkbox"/> DIFESE A PENNELLO | | | |
| LUNGHEZZA | INTERASSE | MATERIALE | TIPO |

| |
|--------------------|
| AREA DI PERTINENZA |
|--------------------|

| | | | | | |
|----------------|---|------------|----------------------------|-------------|----------------------|
| PROPIETA' | DEM.MARITTIMO | N° CONCES. | 8/02 | INIZIO | SCADENZA |
| CONCESSIONARIO | Soc. Star Beach di Gregori Damiano e Smacchia Iorio e C. s.n.c. | | P.I. | 02070070392 | |
| GESTORE | Gregori Damiano e Smacchia Iorio | | | | |
| SUPERFICIE MQ. | DIMENSI | | DISTANZA ALTRE CONCESSIONI | | |
| 5800 | FRONTE | 36,25 | PROFONDITA' | 90 | NORD 38,97 SUD 46,68 |

| | | | |
|--------------------|----------|-----|---------|
| PROGETTO UNITARIO: | DELIBERA | DEL | COMMIT: |
|--------------------|----------|-----|---------|

| |
|---------|
| OGGETTO |
|---------|

| | |
|---------------------------|-------------------------|
| TITOLI EDILIZI RILASCIATI | NOTE AREA DI PERTINENZA |
|---------------------------|-------------------------|

| | |
|--|---|
| CONCESSIONE N. 1632/93 CON PG 49582/92 PER L'ELIMINAZIONE DI BARRIERE ARCHITETTONICHE, CON LA CREAZIONE DI SERVIZI IGIENICI E CABINE PER I DISABILI. | NUMERO CABINE: 14, NUMERO DOCCE APERTE: 2 NUMERO DOCCE CHIUSE: 2, NUMERO LETTINI: 300 NUMERO SDRAI: 10, NUMERO OMBRELLONI: 154 NUMERO WC: 3, NUMERO LAVAPIEDI: 2 ATTIVITA': RISTORANTE STAGIONALE, BEACH VOLLEY, RACCHETTONI. |
|--|---|

| |
|--------------------|
| DATA |
| 23/02/2004 |
| RILEVATORI |
| GIUNCHI - MINGUZZI |
| AGGIORNAMENTO |
| |
| PAGINA 2 |



COMUNE DI RAVENNA

AREA 6: PIANIFICAZIONE TERRITORIALE
SERVIZIO PROGETTAZIONE URBANISTICA

CENSIMENTO STRUTTURE ARENILE

Pagina 1
Pagina 3

| | | | |
|--------------------------------|---------------------|---------|--|
| CODICE STRUTTURA | 05.020 | | |
| LOC | MARINA DI RAVENNA | | |
| VIA | Viale delle Nazioni | | |
| CIVICO | 44 | PARTE | |
| CATASTO TERRENI RAVENNA | | | |
| SEZIONE | FOGLIO | MAPPALE | |
| RA | | | |

ELEMENTI COSTITUENTI L'INSIEME

| | | | |
|---------------|----------------|--------------------|-----------------------|
| DENOMINAZIONE | Bagno Paradiso | DESTINAZIONE D'USO | STABILIMENTO BALNEARE |
|---------------|----------------|--------------------|-----------------------|

SCHEMA STATO CONCESSIONATO

SCHEMA STATO RILEVATO

AREA DI SUPPORTO ALLA BALNEAZIONE

| | |
|-------------------------|---|
| DESTINAZIONE D'USO | ACCESSIBILITA' |
| PARCHEGGIO MQ: 755 | <input type="checkbox"/> PRESENZA DI BARRIERE ARCHITETTONICHE |
| VERDE MQ: 0 | <input type="checkbox"/> PRESENZA DI DUNA IN AREA CONCESSIONATA |
| ATTREZ. SPORT. MQ: 1830 | DIST. DUNA/EDIF. < 5 SCHEDA: 05.806 |
| SUP TEMPORANEE: 58,11 | RECINZIONE AREA: |

FOTO AREA A SUPPORTO DELLA BALNEAZIONE



SUPERFICI IMPERMEABILI

| | |
|-----------------|--------------------------------|
| PAVIMENTATA MQ: | PAVIMENTAZIONE: LASTRE CEMENTO |
|-----------------|--------------------------------|

SUPERFICI PERMEABILI

| | |
|-----------------|-----------------|
| PAVIMENTATA MQ: | PAVIMENTAZIONE: |
|-----------------|-----------------|

AREA A PARCHEGGIO ESTERNA AL PERIMETRO DI CONCESSIONE.

| | |
|---------------|--------------------|
| N. CABINE: 14 | STATO: SUFFICIENTE |
|---------------|--------------------|

AREA DESTINATA ALLA BALNEAZIONE

| | | | |
|------------|-----------|----------------|-----------------|
| ATTIVITA': | OMBREGGIO | CAMPO SPORTIVO | AREA RICREATIVA |
|------------|-----------|----------------|-----------------|

SUPERFICI IMPERMEABILI

| | |
|-----------------|-----------------|
| PAVIMENTATA MQ: | PAVIMENTAZIONE: |
|-----------------|-----------------|

SUPERFICI PERMEABILI

| | |
|-----------------|--------------------------------|
| PAVIMENTATA MQ: | PAVIMENTAZIONE: LASTRE CEMENTO |
|-----------------|--------------------------------|

| | |
|-------------------|----------------------|
| N_OMBRELLONI: 154 | ATTERRAGGIO NATANTI: |
|-------------------|----------------------|

| | | |
|--------------------|------------|------------|
| STATO: SUFFICIENTE | LARGHEZZA: | LUNGHEZZA: |
|--------------------|------------|------------|

FOTO AREA DESTINATA ALLA BALNEAZIONE



| DATI PIANO ARENILE 1996 | | ESISTENTE DA PROGETTO UNITARIO: | | DATI ULTIMA CONCESSIONE EDILIZIA: | | INTERVENTO CON PROGETTO UNITARIO: | |
|-------------------------|-----|---------------------------------|--------|-----------------------------------|---|-----------------------------------|--|
| ESISTENTE: | 355 | STRUTTURE FISSE: | 451,44 | STRUTTURE FISSE: | | INTERVENTO CON PROGETTO UNITARIO: | |
| INTERVENTO DIRETTO: | 290 | PAVIMENTAZIONI FISSE: | 0 | PAVIMENTAZIONI FISSE: | 0 | | |
| PROGETTO UNITARIO: | 320 | TOT. SUP. COPERTA: | 451,44 | TOT. SUP. COPERTA: | 0 | | |

| |
|--------------------|
| DATA |
| 23/02/2004 |
| RILEVATORI |
| GIUNCHI - MINGUZZI |
| AGGIORNAMENTO |
| |
| PAGINA 3 |


COMUNE DI RAVENNA
 AREA 6: PIANIFICAZIONE TERRITORIALE E
 SERVIZIO PROGETTAZIONE URBANISTICA

CENSIMENTO STRUTTURE ARENILE

| | |
|------------------|---------------------|
| CODICE STRUTTURA | 05.020 |
| LOC | MARINA DI RAVENNA |
| VIA | Viale delle Nazioni |
| CIVICO | 44 PARTE |

| | | |
|--------------------------------|--------|---------|
| CATASTO TERRENI RAVENNA | | |
| SEZIONE | FOGLIO | MAPPALE |
| RA | | |

ELEMENTI COSTITUENTI L'INSIEME

| | | | |
|---------------|----------------|--------------------|-----------------------|
| DENOMINAZIONE | Bagno Paradiso | DESTINAZIONE D'USO | STABILIMENTO BALNEARE |
|---------------|----------------|--------------------|-----------------------|

| | | | |
|--------------------|-------------|-------------------|----------------------------|
| CORPO A | | COD. EDI | 72565 |
| DESTINAZIONE/USO: | MATERIALE : | CEMENTO ARMATO | |
| BAR RISTORO | TIPO COSTR: | PREFABBRICATA | |
| | COPERTURA: | PIANA CALPESTABIL | |
| | INFISSI: | LEGN.ALLUM.MET. | |
| | FINITURE: | INTONACATO | |
| SUP. COPERTA: | 0 H: | 3,7 | COLORE1: BIANCO 2 AZZURRO |
| SUP. PORTIC.: | 56,85 H: | 3,7 | CONSERVAZIONE: SUFFICIENTE |
| STRUTTURA PORTICO: | FISSA | MATERIALE: | PLASTICA |



| | | | |
|--------------------|-------------|-----------------|----------------------------|
| CORPO B | | COD. EDI | 72469 |
| DESTINAZIONE/USO: | MATERIALE : | CEMENTO ARMATO | |
| MAGAZZINO | TIPO COSTR: | PREFABBRICATA | |
| SERVIZIO IGIENICO | COPERTURA: | PIANA | |
| CABINA | INFISSI: | METALLO | |
| SPOGLIATOIO | FINITURE: | INTONACATO | |
| SUP. COPERTA: | 0 H: | 2,45 | COLORE1: BIANCO 2 AZZURRO |
| SUP. PORTIC.: | H: | | CONSERVAZIONE: SUFFICIENTE |
| STRUTTURA PORTICO: | | MATERIALE: | |



| | | | |
|--------------------|-------------|-----------------|---------------------------|
| CORPO C | | COD. EDI | 72658 |
| DESTINAZIONE/USO: | MATERIALE : | CEMENTO ARMATO | |
| MAGAZZINO | TIPO COSTR: | PREFABBRICATA | |
| SERVIZIO IGIENICO | COPERTURA: | PIANA | |
| CABINA | INFISSI: | LEGNO | |
| | FINITURE: | INTONACATO | |
| SUP. COPERTA: | 0 H: | 2,45 | COLORE1: BIANCO 2 AZZURRO |
| SUP. PORTIC.: | H: | | CONSERVAZIONE: BUONO |
| STRUTTURA PORTICO: | | MATERIALE: | |



| | | | |
|--------------------|-------------|-----------------|----------------|
| CORPO D | | COD. EDI | |
| DESTINAZIONE/USO: | MATERIALE : | | |
| | TIPO COSTR: | | |
| | COPERTURA: | | |
| | INFISSI: | | |
| | FINITURE: | | |
| SUP. COPERTA: | H: | | COLORE1: 2 |
| SUP. PORTIC.: | H: | | CONSERVAZIONE: |
| STRUTTURA PORTICO: | | MATERIALE: | |



| | | | | | |
|--------------------|--|--|------------------|--------------------------------|---------------------|
| DATA |  COMUNE DI RAVENNA AREA 6: PIANIFICAZIONE TERRITORIALE SERVIZIO PROGETTAZIONE URBANISTICA | | CODICE STRUTTURA | 05.022 | |
| 23/02/2004 | | | LOC | MARINA DI RAVENNA | |
| RILEVATORI | CENSIMENTO STRUTTURE ARENILE | | | VIA | Viale delle Nazioni |
| GIUNCHI - MINGUZZI | | | | CIVICO | 46 PARTE |
| AGGIORNAMENTO | Pagina 2 | | | ZONA PIANO ARENILE 96: | A-B2 |
| PAGINA 1 | Pagina 3 | | | CATASTO TERRENI RAVENNA | |
| | | | SEZIONE | FOGLIO | MAPPALE |
| | | | RA | | |

ELEMENTI COSTITUENTI L'INSIEME

| | | | |
|---------------|----------------|--------------------|-----------------------|
| DENOMINAZIONE | Bagno Taormina | DESTINAZIONE D'USO | STABILIMENTO BALNEARE |
|---------------|----------------|--------------------|-----------------------|

VINCOLI AMBIENTALI

- PAESISTICO LR 31/2000
- L.R. 27/88
- L.R. 1497/39
- L.R. 1039/39
- L.R. 431/85
- RNS
- IDROGEOLOGICO
- SIC
- ZPS


DINAMICA COSTA

- CONNESSIONE RETI**
- CICLABILE >300ML
- AUTOBUS <300ML
- PARCHEGGI <300ML
- AUTOSTRADA >10KM
- STATALE >1KM
- PROVINCIALE >1KM

STABILE



TRATTO:



NOTE ZONA

PRESENZA DI FILTRI E DIMENSIONAMENTO

| | | | | | | |
|------------|---------|-----|-----------|--------|-------------------|-------------|
| PINETA | ALTEZZA | | LARGHEZZA | 110,57 | PINETA RECINZIONE | VEGETAZIONE |
| DUNA | ALTEZZA | 0 | LARGHEZZA | 0 | AREA RETROSTANTE | STATO: |
| RECINZIONE | ALTEZZA | 1,8 | LARGHEZZA | 0,5 | COTTEGES | SUFFICIENTE |

ACCESSIBILITA' SPIAGGIA

| MODALITA' | NUMERO | PAVIMENTAZIONE | ACCESSI | CONCESSIONE |
|-----------|--------|----------------|--------------------------|-------------|
| CARRABILE | 1 | STERRATO | TIPOLOGIA NON ESCLUSIVO | CONC. |
| PEDONALE | 0 | | PROPIETA' DEM. FORESTALE | |

PROTEZIONE DELLA COSTA

- DIFESE A MARE PARALLELE
- DIST. COSTA INTERASSE MATERIALE TIPO
- DIFESE A MARE RADENTI
- LUNGHEZZA MATERIALE TIPO
- DIFESE A PENNELLO
- LUNGHEZZA INTERASSE MATERIALE TIPO

AREA DI PERTINENZA

| | | | | |
|--------------------|-----------------------------|----------------------------|-----------------|----------|
| PROPIETA' | DEM.MARITTIMO | N° CONCES. | INIZIO | SCADENZA |
| CONCESSIONARIO | Mandolini Paolo | P.I. | NDPLA62D15H199C | |
| GESTORE | Mandolini Paolo | | | |
| SUPERFICIE MQ. | DIMENSI | DISTANZA ALTRE CONCESSIONI | | |
| 4342,8 | FRONTE 36,8 PROFONDITA' 118 | NORD 46,68 | SUD 12,73 | |
| PROGETTO UNITARIO: | DELIBERA | DEL | COMMIT: | |
| OGGETTO | | | | |

TITOLI EDILIZI RILASCIATI

NOTE AREA DI PERTINENZA

SCALA ESTERNA IN MARMO A SBALZO CON RINGHIERA IN FERRO. PRESENZA DI ALBERATURE.

ATTIVITA: RISTORANTE, BEACH VOLLEY, RACHETTONI.

PARCHEGGIO IN AREA VERDE FUORI DAL PERIMETRO DELLA CONCESSIONE.

| |
|--------------------|
| DATA |
| 23/02/2004 |
| RILEVATORI |
| GIUNCHI - MINGUZZI |
| AGGIORNAMENTO |
| |
| PAGINA 2 |



COMUNE DI RAVENNA

AREA 6: PIANIFICAZIONE TERRITORIALE
SERVIZIO PROGETTAZIONE URBANISTICA

CENSIMENTO STRUTTURE ARENILE

| | | | |
|--------------------------------|---------------------|---------|--|
| CODICE STRUTTURA | 05.022 | | |
| LOC | MARINA DI RAVENNA | | |
| VIA | Viale delle Nazioni | | |
| CIVICO | 46 | PARTE | |
| CATASTO TERRENI RAVENNA | | | |
| SEZIONE | FOGLIO | MAPPALE | |
| RA | | | |

ELEMENTI COSTITUENTI L'INSIEME

| | | | |
|---------------|----------------|--------------------|-----------------------|
| DENOMINAZIONE | Bagno Taormina | DESTINAZIONE D'USO | STABILIMENTO BALNEARE |
|---------------|----------------|--------------------|-----------------------|


SCHEMA STATO CONCESSIONATO

SCHEMA STATO RILEVATO

AREA DI SUPPORTO ALLA BALNEAZIONE

| | |
|-------------------------|---|
| DESTINAZIONE D'USO | ACCESSIBILITA' |
| PARCHEGGIO MQ: 764 | <input type="checkbox"/> PRESENZA DI BARRIERE ARCHITETTONICHE |
| VERDE MQ: 0 | <input type="checkbox"/> PRESENZA DI DUNA IN AREA CONCESSIONATA |
| ATTREZ. SPORT. MQ: 2850 | DIST. DUNA/EDIF. \ SCHEDA: \ |
| SUP TEMPORANEE: 139,39 | RECINZIONE AREA: |

FOTO AREA A SUPPORTO DELLA BALNEAZIONE



SUPERFICI IMPERMEABILI

| | |
|-----------------|-----------------|
| PAVIMENTATA MQ: | PAVIMENTAZIONE: |
|-----------------|-----------------|

SUPERFICI PERMEABILI

| | |
|-----------------|--------------------------------|
| PAVIMENTATA MQ: | PAVIMENTAZIONE: LASTRE CEMENTO |
|-----------------|--------------------------------|

AREA A PARCHEGGIO CON PORZIONE ESTERNA AL PERIMETRO DI CONCESSIONE. PRESENZA DI ALBERATURE.

| | |
|------------|--------------------|
| N. CABINE: | STATO: SUFFICIENTE |
|------------|--------------------|

AREA DESTINATA ALLA BALNEAZIONE

| | | | |
|------------|-----------|----------------|-----------------|
| ATTIVITA': | OMBREGGIO | CAMPO SPORTIVO | AREA RICREATIVA |
|------------|-----------|----------------|-----------------|

SUPERFICI IMPERMEABILI

| | |
|-----------------|-----------------|
| PAVIMENTATA MQ: | PAVIMENTAZIONE: |
|-----------------|-----------------|

SUPERFICI PERMEABILI

| | |
|-----------------|--------------------------------|
| PAVIMENTATA MQ: | PAVIMENTAZIONE: LASTRE CEMENTO |
|-----------------|--------------------------------|

| | |
|---------------|----------------------|
| N_OMBRELLONI: | ATTERRAGGIO NATANTI: |
|---------------|----------------------|

| | | |
|--------------------|------------|------------|
| STATO: SUFFICIENTE | LARGHEZZA: | LUNGHEZZA: |
|--------------------|------------|------------|

FOTO AREA DESTINATA ALLA BALNEAZIONE



| DATI PIANO ARENILE 1996 | | ESISTENTE DA PROGETTO UNITARIO: | | DATI ULTIMA CONCESSIONE EDILIZIA: | | INTERVENTO CON PROGETTO UNITARIO: | |
|-------------------------|-----|---------------------------------|-----|-----------------------------------|---|-----------------------------------|--|
| ESISTENTE: | 520 | STRUTTURE FISSE: | 520 | STRUTTURE FISSE: | | INTERVENTO CON PROGETTO UNITARIO: | |
| INTERVENTO DIRETTO: | 400 | PAVIMENTAZIONI FISSE: | 0 | PAVIMENTAZIONI FISSE: | 0 | | |
| PROGETTO UNITARIO: | 440 | TOT. SUP. COPERTA: | 520 | TOT. SUP. COPERTA: | 0 | | |

| |
|--------------------|
| DATA |
| 23/02/2004 |
| RILEVATORI |
| GIUNCHI - MINGUZZI |
| AGGIORNAMENTO |
| |
| PAGINA 3 |


COMUNE DI RAVENNA
 AREA 6: PIANIFICAZIONE TERRITORIALE E
 SERVIZIO PROGETTAZIONE URBANISTICA

CENSIMENTO STRUTTURE ARENILE

| | | | |
|--------------------------------|---------------------|---------|--|
| CODICE STRUTTURA | 05.022 | | |
| LOC | MARINA DI RAVENNA | | |
| VIA | Viale delle Nazioni | | |
| CIVICO | 46 | PARTE | |
| CATASTO TERRENI RAVENNA | | | |
| SEZIONE | FOGLIO | MAPPALE | |
| | RA | | |

ELEMENTI COSTITUENTI L'INSIEME

| | | | |
|---------------|----------------|--------------------|-----------------------|
| DENOMINAZIONE | Bagno Taormina | DESTINAZIONE D'USO | STABILIMENTO BALNEARE |
|---------------|----------------|--------------------|-----------------------|

| | | | |
|--------------------|-------------|-------------------|----------------|
| CORPO A | | COD. EDI | 72624 |
| DESTINAZIONE/USO: | MATERIALE : | CEMENTO ARMATO | |
| BAR RISTORO | TIPO COSTR: | PREFABBRICATA | |
| CABINA | COPERTURA: | PIANA CALPESTABIL | |
| SERVIZIO IGIENICO | INFISSI: | LEGNO, ALLUMINIO | |
| | FINITURE: | INTONACATO | |
| SUP. COPERTA: | 0 | H: | 3,5 |
| | | | |
| | | COLORE1: | ROSSO 2 BIANCO |
| SUP. PORTIC.: | | H: | 3,5 |
| | | | |
| | | CONSERVAZIONE: | SUFFICIENTE |
| STRUTTURA PORTICO: | FISSA | MATERIALE: | CEMENTO ARMATO |



| | | | |
|--------------------|-------------|----------------|----------------|
| CORPO B | | COD. EDI | 72039 |
| DESTINAZIONE/USO: | MATERIALE : | CEMENTO ARMATO | |
| MAGAZZINO | TIPO COSTR: | PREFABBRICATA | |
| | COPERTURA: | PIANA | |
| | INFISSI: | METALLO | |
| | FINITURE: | INTONACATO | |
| SUP. COPERTA: | 0 | H: | 2,7 |
| | | | |
| | | COLORE1: | ROSSO 2 BIANCO |
| SUP. PORTIC.: | | H: | |
| | | | |
| | | CONSERVAZIONE: | SUFFICIENTE |
| STRUTTURA PORTICO: | | MATERIALE: | |




| | | | |
|--------------------|-------------|----------------|---|
| CORPO C | | COD. EDI | |
| DESTINAZIONE/USO: | MATERIALE : | | |
| | TIPO COSTR: | | |
| | COPERTURA: | | |
| | INFISSI: | | |
| | FINITURE: | | |
| SUP. COPERTA: | | H: | |
| | | | |
| | | COLORE1: | 2 |
| SUP. PORTIC.: | | H: | |
| | | | |
| | | CONSERVAZIONE: | |
| STRUTTURA PORTICO: | | MATERIALE: | |



| | | | |
|--------------------|-------------|----------------|---|
| CORPO D | | COD. EDI | |
| DESTINAZIONE/USO: | MATERIALE : | | |
| | TIPO COSTR: | | |
| | COPERTURA: | | |
| | INFISSI: | | |
| | FINITURE: | | |
| SUP. COPERTA: | | H: | |
| | | | |
| | | COLORE1: | 2 |
| SUP. PORTIC.: | | H: | |
| | | | |
| | | CONSERVAZIONE: | |
| STRUTTURA PORTICO: | | MATERIALE: | |


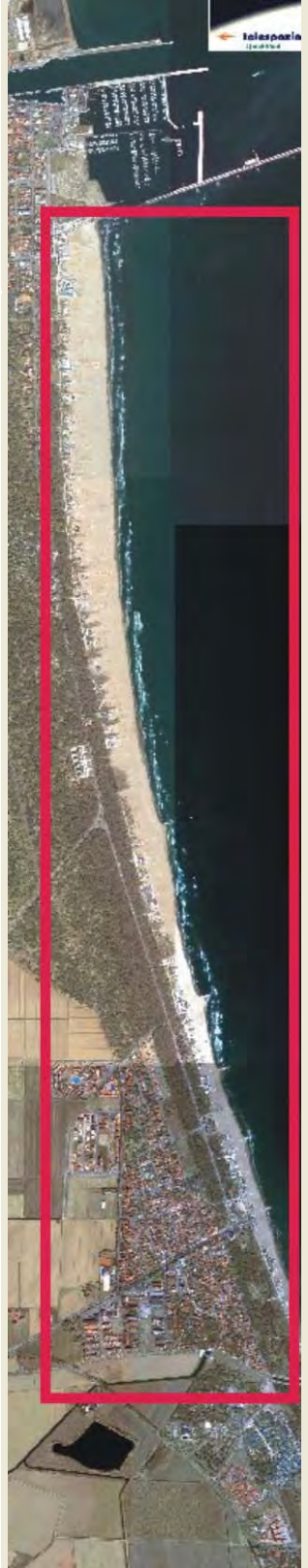


| | | | | | | |
|--------------------|--|--|------------------|-------------------|------------------------|---------|
| DATA |  COMUNE DI RAVENNA AREA 6: PIANIFICAZIONE TERRITORIALE SERVIZIO PROGETTAZIONE URBANISTICA | | CODICE STRUTTURA | 05.023 | | |
| 23/02/2004 | | | LOC | MARINA DI RAVENNA | | |
| RILEVATORI | CENSIMENTO STRUTTURE ARENILE | | | VIA | Viale delle Nazioni | |
| GIUNCHI - MINGUZZI | | | | CIVICO | 48 PARTE | |
| AGGIORNAMENTO | Pagina 2 | | Pagina 3 | | ZONA PIANO ARENILE 96: | A-B2 |
| PAGINA 1 | CATASTO TERRENI RAVENNA | | | SEZIONE | FOGLIO | MAPPALE |
| | | | | RA | | |

ELEMENTI COSTITUENTI L'INSIEME

| | | | |
|---------------|-----------------------|--------------------|-----------------------|
| DENOMINAZIONE | Bagno Tequila Sunrise | DESTINAZIONE D'USO | STABILIMENTO BALNEARE |
|---------------|-----------------------|--------------------|-----------------------|

| | | | |
|--------------------|----------------|---------|---------|
| VINCOLI AMBIENTALI | DINAMICA COSTA | STABILE | TRATTO: |
|--------------------|----------------|---------|---------|

| | | | | |
|--|--|---|--|--|
| <input checked="" type="checkbox"/> PAESISTICO LR 31/2000 -L.R. 27/88 -L.R. 1497/39 -L.R. 1039/39 -L.R. 431/85 | <input type="checkbox"/> RNS <input type="checkbox"/> IDROGEOLOGICO <input type="checkbox"/> SIC <input type="checkbox"/> ZPS | CONNESSIONE RETI CICLABILE >300ML AUTOBUS <300ML PARCHEGGI <300ML AUTOSTRADA >10KM STATALE >1KM PROVINCIALE >1KM |  |  |
|--|--|---|--|--|

| | |
|-----------|--|
| NOTE ZONA | |
|-----------|--|

| | | |
|--------------------------------------|----------------|-------------------|
| PRESENZA DI FILTRI E DIMENSIONAMENTO | ACCESSIBILITA' | MATERIALE RECINZ. |
|--------------------------------------|----------------|-------------------|

| | | | | | |
|--------------------|-----|-----------|-------|-------------------|-------------|
| PINETA ALTEZZA | | LARGHEZZA | 99,72 | PINETA RECINZIONE | LEGNO |
| DUNA ALTEZZA | 0 | LARGHEZZA | 0 | AREA RETROSTANTE | STATO: |
| RECINZIONE ALTEZZA | 1,5 | LARGHEZZA | 0,1 | COTTEGES | SUFFICIENTE |

| |
|-------------------------|
| ACCESSIBILITA' SPIAGGIA |
|-------------------------|

| | | | | |
|-----------|--------|----------------|-----------|---------------------|
| MODALITA' | NUMERO | PAVIMENTAZIONE | ACCESSI | CONCESSIONE |
| CARRABILE | 1 | STERRATO | TIPOLOGIA | NON ESCLUSIVO CONC. |
| PEDONALE | 0 | | PROPIETA' | DEM. FORESTALE |

| |
|------------------------|
| PROTEZIONE DELLA COSTA |
|------------------------|

| | | | |
|--|-----------|-----------|------|
| <input type="checkbox"/> DIFESE A MARE PARALLELE | | | |
| DIST. COSTA | INTERASSE | MATERIALE | TIPO |
| <input type="checkbox"/> DIFESE A MARE RADENTI | | | |
| LUNGHEZZA | MATERIALE | TIPO | |
| <input type="checkbox"/> DIFESE A PENNELLO | | | |
| LUNGHEZZA | INTERASSE | MATERIALE | TIPO |

| |
|--------------------|
| AREA DI PERTINENZA |
|--------------------|

| | | | | | | | | |
|----------------|---|------------|----------------------------|--------|-------------|----------|------------|-------|
| PROPIETA' | DEM.MARITTIMO | N° CONCES. | 237/95 | INIZIO | 01/01/1995 | SCADENZA | 31/12/2001 | |
| CONCESSIONARIO | Soc. Mattia's Beach di Moschini Cristiano e C. s.a.s. | | | P.I. | 01484210396 | | | |
| GESTORE | Moschini Cristiano | | | | | | | |
| SUPERFICIE MQ. | DIMENSI | | DISTANZA ALTRE CONCESSIONI | | | | | |
| 5550 | FRONTE | 37 | PROFONDITA' | 150 | NORD | 12,73 | SUD | 29,61 |

| | | | |
|--------------------|----------|-----|---------|
| PROGETTO UNITARIO: | DELIBERA | DEL | COMMIT: |
|--------------------|----------|-----|---------|

| |
|---------|
| OGGETTO |
|---------|

| | |
|---------------------------|-------------------------|
| TITOLI EDILIZI RILASCIATI | NOTE AREA DI PERTINENZA |
|---------------------------|-------------------------|

| | |
|---|--|
| PG. 49558/00 CONCESSIONE 914/00 DEL 19/06/01. CONCESSIONE 2137/02 CON PG. 17546/02 PER MANUTENZIONE STRAORDINARIA ALLO STABILIMENTO. RICHIESTA DI PERMESSO A COSTRUIRE TUTTORA IN ISTRUTTORIA CON PG. 43136/04. | EX BAGNO PINO. NUMERO CABINE: 24, NUMERO DOCCE APERTE: 3, NUMERO DOCCE CHIUSE: 2, NUMERO LETTINI: 400, NUMERO SDRAI: 50, NUMERO OMBRELLONI: 160, NUMERO WC: 3 ATTIVITA': ANIMAZIONE, RISTORANTE, BEACH VOLLEY, PALLACANESTRO, RACCHETTONI, NUOTO, CAMPO CALCETTO CON ILLUMINAZIONE NOTTURNA. |
|---|--|

| |
|--------------------|
| DATA |
| 23/02/2004 |
| RILEVATORI |
| GIUNCHI - MINGUZZI |
| AGGIORNAMENTO |
| |
| PAGINA 2 |

COMUNE DI RAVENNA
 AREA 6: PIANIFICAZIONE TERRITORIALE
 SERVIZIO PROGETTAZIONE URBANISTICA

CENSIMENTO STRUTTURE ARENILE

Pagina 1 Pagina 3

| | | |
|--------------------------------|---------------------|---------|
| CODICE STRUTTURA | 05.023 | |
| LOC | MARINA DI RAVENNA | |
| VIA | Viale delle Nazioni | |
| CIVICO | 48 PARTE | |
| CATASTO TERRENI RAVENNA | | |
| SEZIONE | FOGLIO | MAPPALE |
| RA | | |

ELEMENTI COSTITUENTI L'INSIEME

| | | | |
|---------------|-----------------------|--------------------|-----------------------|
| DENOMINAZIONE | Bagno Tequila Sunrise | DESTINAZIONE D'USO | STABILIMENTO BALNEARE |
|---------------|-----------------------|--------------------|-----------------------|

SCHEMA STATO CONCESSIONATO

SCHEMA STATO RILEVATO

AREA DI SUPPORTO ALLA BALNEAZIONE

| | |
|-------------------------|---|
| DESTINAZIONE D'USO | ACCESSIBILITA' |
| PARCHEGGIO MQ: 0 | <input type="checkbox"/> PRESENZA DI BARRIERE ARCHITETTONICHE |
| VERDE MQ: 0 | <input type="checkbox"/> PRESENZA DI DUNA IN AREA CONCESSIONATA |
| ATTREZ. SPORT. MQ: 3500 | DIST. DUNAEDIF. \ SCHEDA: \ |
| SUP TEMPORANEE: 477,51 | RECINZIONE AREA: LEGNO |

FOTO AREA A SUPPORTO DELLA BALNEAZIONE



| | |
|-------------------------------|--------------------------------|
| SUPERFICI IMPERMEABILI | |
| PAVIMENTATA MQ: | PAVIMENTAZIONE: LASTRE CEMENTO |
| SUPERFICI PERMEABILI | |
| PAVIMENTATA MQ: | PAVIMENTAZIONE: |

| | |
|---------------|--------------------|
| N. CABINE: 24 | STATO: SUFFICIENTE |
|---------------|--------------------|

AREA DESTINATA ALLA BALNEAZIONE

| | | | |
|-------------------------------|--------------------------------|----------------|-----------------|
| ATTIVITA': | OMBREGGIO | CAMPO SPORTIVO | AREA RICREATIVA |
| SUPERFICI IMPERMEABILI | | | |
| PAVIMENTATA MQ: | PAVIMENTAZIONE: | | |
| SUPERFICI PERMEABILI | | | |
| PAVIMENTATA MQ: | PAVIMENTAZIONE: LASTRE CEMENTO | | |
| N_OMBRELLONI: 160 | ATTERRAGGIO NATANTI: | | |
| STATO: SUFFICIENTE | LARGHEZZA: | LUNGHEZZA: | |

FOTO AREA DESTINATA ALLA BALNEAZIONE



| | | | |
|--------------------------------|--|--|--|
| DATI PIANO ARENILE 1996 | ESISTENTE DA PROGETTO UNITARIO: | DATI ULTIMA CONCESSIONE EDILIZIA: | INTERVENTO CON PROGETTO UNITARIO: |
| ESISTENTE: 610 | STRUTTURE FISSE: 610 | STRUTTURE FISSE: 454,85 | |
| INTERVENTO DIRETTO: 470 | PAVIMENTAZIONI FISSE: 0 | PAVIMENTAZIONI FISSE: 125,17 | |
| PROGETTO UNITARIO: 520 | TOT. SUP. COPERTA: 610 | TOT. SUP. COPERTA: 580,02 | |

| |
|--------------------|
| DATA |
| 23/02/2004 |
| RILEVATORI |
| GIUNCHI - MINGUZZI |
| AGGIORNAMENTO |
| |
| PAGINA 3 |


COMUNE DI RAVENNA
 AREA 6: PIANIFICAZIONE TERRITORIALE E
 SERVIZIO PROGETTAZIONE URBANISTICA

CENSIMENTO STRUTTURE ARENILE

| | |
|------------------|---------------------|
| CODICE STRUTTURA | 05.023 |
| LOC | MARINA DI RAVENNA |
| VIA | Viale delle Nazioni |
| CIVICO | 48 PARTE |

| | | |
|--------------------------------|--------|---------|
| CATASTO TERRENI RAVENNA | | |
| SEZIONE | FOGLIO | MAPPALE |
| RA | | |

ELEMENTI COSTITUENTI L'INSIEME

| | | | |
|---------------|-----------------------|--------------------|-----------------------|
| DENOMINAZIONE | Bagno Tequila Sunrise | DESTINAZIONE D'USO | STABILIMENTO BALNEARE |
|---------------|-----------------------|--------------------|-----------------------|

| | | | |
|--------------------|-----------------|--------------------|---|
| CORPO A | COD. EDI | 72287 | |
| DESTINAZIONE/USO: | MATERIALE : | CEMENTO ARMATO | CORPO UNICO. PORZIONE DI EDIFICIO CON COPERTURA AD UNA FALDA. |
| BAR RISTORO | TIPO COSTR: | PREFABBRICATA | |
| MAGAZZINO | COPERTURA: | PIANA | |
| CABINA | INFISSI: | LEGN.ALLUM.MET. | |
| SERVIZIO IGIENICO | FINITURE: | INTONACATO | |
| SUP. COPERTA: | 454,85 H: | 4,3 COLORE1: | |
| SUP. PORTIC.: | 31,64 H: | 3,5 CONSERVAZIONE: | SUFFICIENTE |
| STRUTTURA PORTICO: | FISSA | MATERIALE: | CEMENTO ARMATO |



| | | | |
|--------------------|-----------------|----------------|--|
| CORPO B | COD. EDI | | |
| DESTINAZIONE/USO: | MATERIALE : | | |
| | TIPO COSTR: | | |
| | COPERTURA: | | |
| | INFISSI: | | |
| | FINITURE: | | |
| SUP. COPERTA: | H: | COLORE1: | |
| SUP. PORTIC.: | H: | CONSERVAZIONE: | |
| STRUTTURA PORTICO: | | MATERIALE: | |



| | | | |
|--------------------|-----------------|----------------|--|
| CORPO C | COD. EDI | | |
| DESTINAZIONE/USO: | MATERIALE : | | |
| | TIPO COSTR: | | |
| | COPERTURA: | | |
| | INFISSI: | | |
| | FINITURE: | | |
| SUP. COPERTA: | H: | COLORE1: | |
| SUP. PORTIC.: | H: | CONSERVAZIONE: | |
| STRUTTURA PORTICO: | | MATERIALE: | |



| | | | |
|--------------------|-----------------|----------------|--|
| CORPO D | COD. EDI | | |
| DESTINAZIONE/USO: | MATERIALE : | | |
| | TIPO COSTR: | | |
| | COPERTURA: | | |
| | INFISSI: | | |
| | FINITURE: | | |
| SUP. COPERTA: | H: | COLORE1: | |
| SUP. PORTIC.: | H: | CONSERVAZIONE: | |
| STRUTTURA PORTICO: | | MATERIALE: | |



| | | | | | |
|--------------------|--|--|--------------------------------|---------------------|---------|
| DATA |  COMUNE DI RAVENNA AREA 6: PIANIFICAZIONE TERRITORIALE SERVIZIO PROGETTAZIONE URBANISTICA | | CODICE STRUTTURA | 05.024 | |
| 02/03/2004 | | | LOC | MARINA DI RAVENNA | |
| RILEVATORI | CENSIMENTO STRUTTURE ARENILE | | VIA | Viale delle Nazioni | |
| GIUNCHI - MINGUZZI | | | CIVICO | 50 PARTE | |
| AGGIORNAMENTO | Pagina 2 | | ZONA PIANO ARENILE 96: | A-B2 | |
| PAGINA 1 | Pagina 3 | | CATASTO TERRENI RAVENNA | | |
| | | | SEZIONE | FOGLIO | MAPPALE |
| | | | RA | | |

ELEMENTI COSTITUENTI L'INSIEME

| | | | |
|---------------|------------------|--------------------|-----------------------|
| DENOMINAZIONE | Bagno Mambo Cafè | DESTINAZIONE D'USO | STABILIMENTO BALNEARE |
|---------------|------------------|--------------------|-----------------------|

VINCOLI AMBIENTALI

- | | |
|---|---|
| <input checked="" type="checkbox"/> PAESISTICO LR 31/2000 | <input type="checkbox"/> RNS |
| -L.R. 27/88 | <input checked="" type="checkbox"/> IDROGEOLOGICO |
| -L.R. 1497/39 | <input type="checkbox"/> SIC |
| -L.R. 1039/39 | <input type="checkbox"/> ZPS |
| -L.R. 431/85 | |

DINAMICA COSTA

- | | |
|------------------|--------|
| CONNESSIONE RETI | |
| CICLABILE | >300ML |
| AUTOBUS | <300ML |
| PARCHEGGI | <300ML |
| AUTOSTRADA | >10KM |
| STATALE | >1KM |
| PROVINCIALE | >1KM |

STABILE

TRATTO:

NOTE ZONA

PRESENZA DI FILTRI E DIMENSIONAMENTO

| | | | | | | |
|------------|---------|-----|-----------|-------|-------------------|----------------|
| PINETA | ALTEZZA | | LARGHEZZA | 91,39 | PINETA RECINZIONE | RETE METALLICA |
| DUNA | ALTEZZA | 0 | LARGHEZZA | 0 | AREA RETROSTANTE | STATO: |
| RECINZIONE | ALTEZZA | 1,5 | LARGHEZZA | 0,1 | CAMPEGGIO | SUFFICIENTE |

ACCESSIBILITA' SPIAGGIA

| | | | | |
|-----------|--------|----------------|-----------|---------------------|
| MODALITA' | NUMERO | PAVIMENTAZIONE | ACCESSI | CONCESSIONE |
| CARRABILE | 1 | STERRATO | TIPOLOGIA | NON ESCLUSIVO CONC. |
| PEDONALE | 0 | | PROPIETA' | DEM. FORESTALE |

PROTEZIONE DELLA COSTA

- | | | | |
|--|-----------|-----------|------|
| <input type="checkbox"/> DIFESE A MARE PARALLELE | | | |
| DIST. COSTA | INTERASSE | MATERIALE | TIPO |
| <input type="checkbox"/> DIFESE A MARE RADENTI | | | |
| LUNGHEZZA | MATERIALE | TIPO | |
| <input type="checkbox"/> DIFESE A PENNELLO | | | |
| LUNGHEZZA | INTERASSE | MATERIALE | TIPO |

AREA DI PERTINENZA

| | | | | | | | | |
|----------------|----------------------|------------|----------------------------|--------|-------------|----------|------------|-------|
| PROPIETA' | DEM.MARITTIMO | N° CONCES. | 81/03 | INIZIO | 01/01/2002 | SCADENZA | 31/12/2007 | |
| CONCESSIONARIO | Soc. La Playa S.r.l. | | P.I. | | 02057270395 | | | |
| GESTORE | Soc. La Playa S.r.l. | | | | | | | |
| SUPERFICIE MQ. | DIMENSI | | DISTANZA ALTRE CONCESSIONI | | | | | |
| 4530 | FRONTE | 151 | PROFONDITA' | 30 | NORD | 29,61 | SUD | 28,34 |

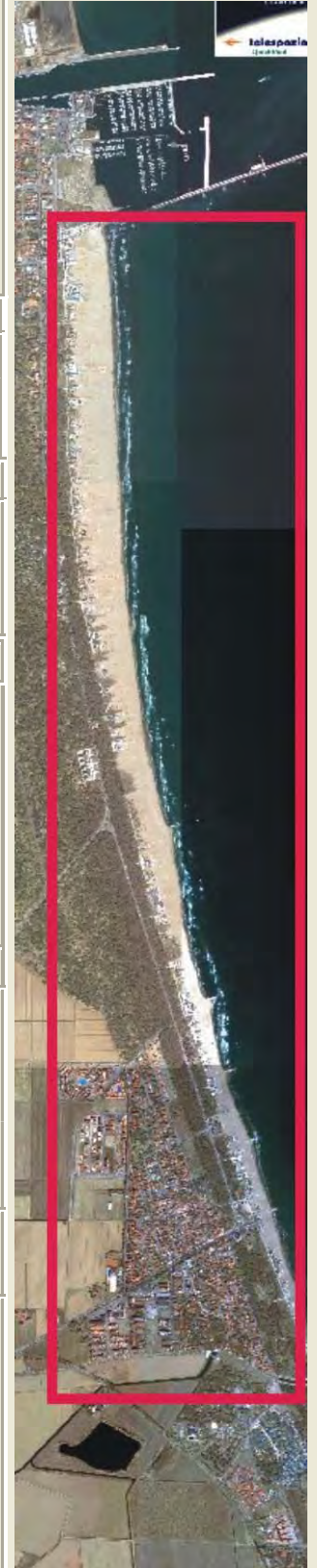
| | | | |
|--------------------|----------|-----|---------|
| PROGETTO UNITARIO: | DELIBERA | DEL | COMMIT: |
| OGGETTO | | | |

TITOLI EDILIZI RILASCIATI

CONCESSIONE N. 619 DEL 18/06/2003 CON PG. 6274/03
 VARIANTE A CONCESSIONE EDILIZIA N. 74/04 CON PG.
 70092/03 CON AC. 8674/03 CONCESSIONATA MA CON LAVORI
 ANCORA DA ESEGUIRE.

NOTE AREA DI PERTINENZA

EX BAGNO SOLE. NUMERO CABINE: 30, NUMERO DOCCE
 APERTE: 2, NUMERO DOCCE CHIUSE: 1, NUMERO LETTINI:
 400, NUMERO SDRAI: 15, NUMERO OMBRELLONI: 100,
 NUMERO WC: 3.
 ATTIVITA': RISTORANTE STAGIONALE, BEACH VOLLEY,
 RACCHETTONI.



| |
|--------------------|
| DATA |
| 02/03/2004 |
| RILEVATORI |
| GIUNCHI - MINGUZZI |
| AGGIORNAMENTO |
| |
| PAGINA 2 |



COMUNE DI RAVENNA

AREA 6: PIANIFICAZIONE TERRITORIALE
SERVIZIO PROGETTAZIONE URBANISTICA

CENSIMENTO STRUTTURE ARENILE

Pagina 1
Pagina 3

| | | | |
|--------------------------------|---------------------|---------|--|
| CODICE STRUTTURA | 05.024 | | |
| LOC | MARINA DI RAVENNA | | |
| VIA | Viale delle Nazioni | | |
| CIVICO | 50 | PARTE | |
| CATASTO TERRENI RAVENNA | | | |
| SEZIONE | FOGLIO | MAPPALE | |
| RA | | | |

ELEMENTI COSTITUENTI L'INSIEME

| | | | |
|---------------|------------------|--------------------|-----------------------|
| DENOMINAZIONE | Bagno Mambo Café | DESTINAZIONE D'USO | STABILIMENTO BALNEARE |
|---------------|------------------|--------------------|-----------------------|

SCHEMA STATO CONCESSIONATO



SCHEMA STATO RILEVATO



AREA DI SUPPORTO ALLA BALNEAZIONE

| | |
|-------------------------|---|
| DESTINAZIONE D'USO | ACCESSIBILITA' |
| PARCHEGGIO MQ: 680 | <input type="checkbox"/> PRESENZA DI BARRIERE ARCHITETTONICHE |
| VERDE MQ: 0 | <input type="checkbox"/> PRESENZA DI DUNA IN AREA CONCESSIONATA |
| ATTREZ. SPORT. MQ: 2500 | DIST. DUNA/EDIF. >10 SCHEDA: 05.807 |
| SUP TEMPORANEE: 179,00 | RECINZIONE AREA: RETE METALLICA |

FOTO AREA A SUPPORTO DELLA BALNEAZIONE



SUPERFICI IMPERMEABILI

| | |
|-----------------|-----------------|
| PAVIMENTATA MQ: | PAVIMENTAZIONE: |
|-----------------|-----------------|

SUPERFICI PERMEABILI

| | |
|-----------------|-----------------------|
| PAVIMENTATA MQ: | PAVIMENTAZIONE: LEGNO |
|-----------------|-----------------------|

PORZIONE CON PAVIMENTAZIONE IN LEGNO. PRESENZA DI AIUOLE E RECINZIONE CON VEGETAZIONE. AREA A PARCHEGGIO ESTERNA AL PERIMETRO DI CONCESSIONE.

| | |
|---------------|--------------------|
| N. CABINE: 30 | STATO: SUFFICIENTE |
|---------------|--------------------|

AREA DESTINATA ALLA BALNEAZIONE

| | | | |
|------------|-----------|----------------|-----------------|
| ATTIVITA': | OMBREGGIO | CAMPO SPORTIVO | AREA RICREATIVA |
|------------|-----------|----------------|-----------------|

SUPERFICI IMPERMEABILI

| | |
|-----------------|-----------------|
| PAVIMENTATA MQ: | PAVIMENTAZIONE: |
|-----------------|-----------------|

SUPERFICI PERMEABILI

| | |
|-----------------|--------------------------------|
| PAVIMENTATA MQ: | PAVIMENTAZIONE: LASTRE CEMENTO |
|-----------------|--------------------------------|


| | |
|--------------------|---------------------------|
| N_OMBRELLONI: 100 | ATTERRAGGIO NATANTI: |
| STATO: SUFFICIENTE | LARGHEZZA: 0 LUNGHEZZA: 0 |

FOTO AREA DESTINATA ALLA BALNEAZIONE



| DATI PIANO ARENILE 1996 | | ESISTENTE DA PROGETTO UNITARIO: | | DATI ULTIMA CONCESSIONE EDILIZIA: | | INTERVENTO CON PROGETTO UNITARIO: | |
|-------------------------|-----|---------------------------------|-----|-----------------------------------|--------|-----------------------------------|--|
| ESISTENTE: | 305 | STRUTTURE FISSE: | 305 | STRUTTURE FISSE: | 224,77 | INTERVENTO CON PROGETTO UNITARIO: | |
| INTERVENTO DIRETTO: | 250 | PAVIMENTAZIONI FISSE: | 0 | PAVIMENTAZIONI FISSE: | 0 | | |
| PROGETTO UNITARIO: | 275 | TOT. SUP. COPERTA: | 305 | TOT. SUP. COPERTA: | 224,77 | | |

| |
|--------------------|
| DATA |
| 02/03/2004 |
| RILEVATORI |
| GIUNCHI - MINGUZZI |
| AGGIORNAMENTO |
| |
| PAGINA 3 |



COMUNE DI RAVENNA

AREA 6: PIANIFICAZIONE TERRITORIALE E SERVIZIO PROGETTAZIONE URBANISTICA

CENSIMENTO STRUTTURE ARENILE

Pagina 1

Pagina 2

| | | | |
|--------------------------------|---------------------|---------|--|
| CODICE STRUTTURA | 05.024 | | |
| LOC | MARINA DI RAVENNA | | |
| VIA | Viale delle Nazioni | | |
| CIVICO | 50 | PARTE | |
| CATASTO TERRENI RAVENNA | | | |
| SEZIONE | FOGLIO | MAPPALE | |
| RA | | | |

ELEMENTI COSTITUENTI L'INSIEME

| | | | |
|---------------|------------------|--------------------|-----------------------|
| DENOMINAZIONE | Bagno Mambo Café | DESTINAZIONE D'USO | STABILIMENTO BALNEARE |
|---------------|------------------|--------------------|-----------------------|

| | | | |
|--------------------|-------------|-----------------|-------------|
| CORPO A | | COD. EDI | 72040 |
| DESTINAZIONE/USO: | MATERIALE : | CEMENTO ARMATO | |
| BAR RISTORO | TIPO COSTR: | PREFABBRICATA | |
| MAGAZZINO | COPERTURA: | PIANA | |
| SPOGLIATOIO | INFISSI: | LEGN.ALLUM.MET. | |
| | FINITURE: | FACCIA A VISTA | |
| SUP. COPERTA: | 224,77 | H: | 3,6 |
| | | COLORE1: | GIALLO 2 |
| SUP. PORTIC.: | 136 | H: | 2,7 |
| | | CONSERVAZIONE: | SUFFICIENTE |
| STRUTTURA PORTICO: | REMOVIBILE | MATERIALE: | LEGNO |



| | | | |
|--------------------|-------------|----------------|--|
| CORPO B | | COD. EDI | |
| DESTINAZIONE/USO: | MATERIALE : | | |
| | TIPO COSTR: | | |
| | COPERTURA: | | |
| | INFISSI: | | |
| | FINITURE: | | |
| SUP. COPERTA: | | H: | |
| | | COLORE1: | |
| SUP. PORTIC.: | | H: | |
| | | CONSERVAZIONE: | |
| STRUTTURA PORTICO: | | MATERIALE: | |




| | | | |
|--------------------|-------------|----------------|--|
| CORPO C | | COD. EDI | |
| DESTINAZIONE/USO: | MATERIALE : | | |
| | TIPO COSTR: | | |
| | COPERTURA: | | |
| | INFISSI: | | |
| | FINITURE: | | |
| SUP. COPERTA: | | H: | |
| | | COLORE1: | |
| SUP. PORTIC.: | | H: | |
| | | CONSERVAZIONE: | |
| STRUTTURA PORTICO: | | MATERIALE: | |



| | | | |
|--------------------|-------------|----------------|--|
| CORPO D | | COD. EDI | |
| DESTINAZIONE/USO: | MATERIALE : | | |
| | TIPO COSTR: | | |
| | COPERTURA: | | |
| | INFISSI: | | |
| | FINITURE: | | |
| SUP. COPERTA: | | H: | |
| | | COLORE1: | |
| SUP. PORTIC.: | | H: | |
| | | CONSERVAZIONE: | |
| STRUTTURA PORTICO: | | MATERIALE: | |



| | | | | | | | | |
|-------------------|----------|--------|----------------|---|--------------|--------|-------------------|--------|
| SUPERFICI TOTALI: | COPERTA: | 224,77 | PAVIM. IMPERM: | 0 | PAVIM. PERM: | 513,39 | STRUT TEMPORANEE: | 179,00 |
|-------------------|----------|--------|----------------|---|--------------|--------|-------------------|--------|

| | | | | | |
|--------------------|--|--|--------------------------------|---------------------|---------|
| DATA |  COMUNE DI RAVENNA AREA 6: PIANIFICAZIONE TERRITORIALE SERVIZIO PROGETTAZIONE URBANISTICA | | CODICE STRUTTURA | 05.025 | |
| 02/03/2004 | | | LOC | MARINA DI RAVENNA | |
| RILEVATORI | CENSIMENTO STRUTTURE ARENILE | | VIA | Viale delle Nazioni | |
| GIUNCHI - MINGUZZI | | | CIVICO | 54 PARTE | |
| AGGIORNAMENTO | Pagina 2 | | ZONA PIANO ARENILE 96: | A-B2 | |
| | Pagina 3 | | CATASTO TERRENI RAVENNA | | |
| PAGINA 1 | | | SEZIONE | FOGLIO | MAPPALE |
| | | | RA | | |

ELEMENTI COSTITUENTI L'INSIEME

| | | | |
|---------------|-----------------------------|--------------------|-----------------------|
| DENOMINAZIONE | Bagno Sottomarino Rivaverde | DESTINAZIONE D'USO | STABILIMENTO BALNEARE |
|---------------|-----------------------------|--------------------|-----------------------|

| | | | |
|--------------------|----------------|---------|---------|
| VINCOLI AMBIENTALI | DINAMICA COSTA | STABILE | TRATTO: |
|--------------------|----------------|---------|---------|

| | | | | |
|--|---|---|--|--|
| <input checked="" type="checkbox"/> PAESISTICO LR 31/2000 -L.R. 27/88 -L.R. 1497/39 -L.R. 1039/39 -L.R. 431/85 | <input type="checkbox"/> RNS <input checked="" type="checkbox"/> IDROGEOLOGICO <input type="checkbox"/> SIC <input type="checkbox"/> ZPS | CONNESSIONE RETI CICLABILE >300ML AUTOBUS <300ML PARCHEGGI <300ML AUTOSTRADA >10KM STATALE >1KM PROVINCIALE >1KM |  |  |
|--|---|---|--|--|

| | |
|-----------|--|
| NOTE ZONA | |
|-----------|--|

| | | |
|--------------------------------------|----------------|-------------------|
| PRESENZA DI FILTRI E DIMENSIONAMENTO | ACCESSIBILITA' | MATERIALE RECINZ. |
|--------------------------------------|----------------|-------------------|

| | | | | | | |
|------------|---------|---|-----------|-------|------------------|-------------|
| PINETA | ALTEZZA | | LARGHEZZA | 78,28 | PINETA | / |
| DUNA | ALTEZZA | 0 | LARGHEZZA | 0 | AREA RETROSTANTE | STATO: |
| RECINZIONE | ALTEZZA | 0 | LARGHEZZA | 0 | CAMPEGGIO | SUFFICIENTE |

| |
|-------------------------|
| ACCESSIBILITA' SPIAGGIA |
|-------------------------|

| | | | | |
|-----------|--------|----------------|-----------|---------------------|
| MODALITA' | NUMERO | PAVIMENTAZIONE | ACCESSI | CONCESSIONE |
| CARRABILE | 1 | STERRATO | TIPOLOGIA | NON ESCLUSIVO CONC. |
| PEDONALE | 0 | | PROPIETA' | DEM. FORESTALE |

| |
|------------------------|
| PROTEZIONE DELLA COSTA |
|------------------------|

| | | | |
|--|-----------|-----------|------|
| <input type="checkbox"/> DIFESE A MARE PARALLELE | | | |
| DIST. COSTA | INTERASSE | MATERIALE | TIPO |
| <input type="checkbox"/> DIFESE A MARE RADENTI | | | |
| LUNGHEZZA | MATERIALE | TIPO | |
| <input type="checkbox"/> DIFESE A PENNELLO | | | |
| LUNGHEZZA | INTERASSE | MATERIALE | TIPO |

| |
|--------------------|
| AREA DI PERTINENZA |
|--------------------|

| | | | | | |
|----------------|--|------------|----------------------------|--------|----------------------|
| PROPIETA' | DEM.MARITTIMO | N° CONCES. | 5/98 | INIZIO | SCADENZA |
| CONCESSIONARIO | Soc. E-Y.S.N.C. di Sassi Yuri e Flamigni Erik e c. | | | P.I. | 01392240394 |
| GESTORE | Sassi Yuri e Flamigni Erik | | | | |
| SUPERFICIE MQ. | DIMENSI | | DISTANZA ALTRE CONCESSIONI | | |
| 6200 | FRONTE | 40 | PROFONDITA' | 155 | NORD 28,34 SUD 53,96 |

| | | | |
|--------------------|----------|-----|---------|
| PROGETTO UNITARIO: | DELIBERA | DEL | COMMIT: |
|--------------------|----------|-----|---------|

| |
|---------|
| OGGETTO |
|---------|

| | |
|---------------------------|-------------------------|
| TITOLI EDILIZI RILASCIATI | NOTE AREA DI PERTINENZA |
|---------------------------|-------------------------|

| | |
|--|--|
| AUTORIZZAZIONE AMBIETALE PER MODIFICHE ALLE STRUTTURE STAGIONALI CON PG. 55981/02 E AC. 7950/02. | ATTIVITA': RISTORANTE STAGIONALE, BEACH VOLLEY, RACCHETTONI. PARCHEGGIO IN AREA A VERDE FUORI DALLA CONCESSIONE DEMANIALE. |
|--|--|

| |
|--------------------|
| DATA |
| 02/03/2004 |
| RILEVATORI |
| GIUNCHI - MINGUZZI |
| AGGIORNAMENTO |
| |
| PAGINA 2 |

| | | | |
|--------------------------------|---------------------|---------|--|
| CODICE STRUTTURA | 05.025 | | |
| LOC | MARINA DI RAVENNA | | |
| VIA | Viale delle Nazioni | | |
| CIVICO | 54 | PARTE | |
| CATASTO TERRENI RAVENNA | | | |
| SEZIONE | FOGLIO | MAPPALE | |
| RA | | | |

CENSIMENTO STRUTTURE ARENILE

ELEMENTI COSTITUENTI L'INSIEME

| | | | |
|---------------|-----------------------------|--------------------|-----------------------|
| DENOMINAZIONE | Bagno Sottomarino Rivaverde | DESTINAZIONE D'USO | STABILIMENTO BALNEARE |
|---------------|-----------------------------|--------------------|-----------------------|

SCHEMA STATO CONCESSIONATO

SCHEMA STATO RILEVATO

AREA DI SUPPORTO ALLA BALNEAZIONE

| | |
|-------------------------|---|
| DESTINAZIONE D'USO | ACCESSIBILITA' |
| PARCHEGGIO MQ: 705 | <input type="checkbox"/> PRESENZA DI BARRIERE ARCHITETTONICHE |
| VERDE MQ: 0 | <input type="checkbox"/> PRESENZA DI DUNA IN AREA CONCESSIONATA |
| ATTREZ. SPORT. MQ: 2500 | DIST. DUNA EDIF. < 5 SCHEDA: 05.807 |
| SUP TEMPORANEE: 21,93 | RECINZIONE AREA: |

FOTO AREA A SUPPORTO DELLA BALNEAZIONE



| | |
|-------------------------------|-----------------|
| SUPERFICI IMPERMEABILI | |
| PAVIMENTATA MQ: | PAVIMENTAZIONE: |

| | |
|-----------------------------|--------------------------------|
| SUPERFICI PERMEABILI | |
| PAVIMENTATA MQ: | PAVIMENTAZIONE: LASTRE CEMENTO |

AREA A PARCHEGGIO ESTERNA AL PERIMETRO DI CONCESSIONE. PORZIONE DI PAVIMENTAZIONE IN DOGHE DI LEGNO.

| | |
|------------|--------------------|
| N. CABINE: | STATO: SUFFICIENTE |
|------------|--------------------|

AREA DESTINATA ALLA BALNEAZIONE

| | | | |
|------------|-----------|----------------|-----------------|
| ATTIVITA': | OMBREGGIO | CAMPO SPORTIVO | AREA RICREATIVA |
|------------|-----------|----------------|-----------------|

| | |
|-------------------------------|-----------------|
| SUPERFICI IMPERMEABILI | |
| PAVIMENTATA MQ: | PAVIMENTAZIONE: |

| | |
|-----------------------------|--------------------------------|
| SUPERFICI PERMEABILI | |
| PAVIMENTATA MQ: | PAVIMENTAZIONE: LASTRE CEMENTO |

| | |
|---------------|----------------------|
| N_OMBRELLONI: | ATTERRAGGIO NATANTI: |
|---------------|----------------------|

| | | |
|--------------------|--------------|--------------|
| STATO: SUFFICIENTE | LARGHEZZA: 0 | LUNGHEZZA: 0 |
|--------------------|--------------|--------------|

PRESENZA DI VEGETAZIONE.

FOTO AREA DESTINATA ALLA BALNEAZIONE



| DATI PIANO ARENILE 1996 | | ESISTENTE DA PROGETTO UNITARIO: | | DATI ULTIMA CONCESSIONE EDILIZIA: | | INTERVENTO CON PROGETTO UNITARIO: | |
|-------------------------|-----|---------------------------------|-----|-----------------------------------|--------|-----------------------------------|--|
| ESISTENTE: | 326 | STRUTTURE FISSE: | 326 | STRUTTURE FISSE: | 244,75 | | |
| INTERVENTO DIRETTO: | 270 | PAVIMENTAZIONI FISSE: | 0 | PAVIMENTAZIONI FISSE: | 109,78 | | |
| PROGETTO UNITARIO: | 295 | TOT. SUP. COPERTA: | 326 | TOT. SUP. COPERTA: | 354,53 | | |

| |
|--------------------|
| DATA |
| 02/03/2004 |
| RILEVATORI |
| GIUNCHI - MINGUZZI |
| AGGIORNAMENTO |
| |
| PAGINA 3 |


COMUNE DI RAVENNA
 AREA 6: PIANIFICAZIONE TERRITORIALE E
 SERVIZIO PROGETTAZIONE URBANISTICA

CENSIMENTO STRUTTURE ARENILE

| | | | |
|--------------------------------|---------------------|---------|--|
| CODICE STRUTTURA | 05.025 | | |
| LOC | MARINA DI RAVENNA | | |
| VIA | Viale delle Nazioni | | |
| CIVICO | 54 | PARTE | |
| CATASTO TERRENI RAVENNA | | | |
| SEZIONE | FOGLIO | MAPPALE | |
| RA | | | |

ELEMENTI COSTITUENTI L'INSIEME

| | | | |
|---------------|-----------------------------|--------------------|-----------------------|
| DENOMINAZIONE | Bagno Sottomarino Rivaverde | DESTINAZIONE D'USO | STABILIMENTO BALNEARE |
|---------------|-----------------------------|--------------------|-----------------------|

| | | | | | | |
|--------------------|-----------------|-----------------|----------------|----------------|-------------|---|
| CORPO A | COD. EDI | 72043 | | | | |
| DESTINAZIONE/USO: | MATERIALE : | CEMENTO ARMATO | | | | |
| CABINA | TIPO COSTR: | PREFABBRICATA | | | | |
| BAR RISTORO | COPERTURA: | PIANA | | | | |
| | INFISSI: | LEGN.ALLUM.MET. | | | | |
| | FINITURE: | INTONACATO | | | | |
| SUP. COPERTA: | 144,53 | H: | 3,5 | COLORE1: | GIALLO | 2 |
| SUP. PORTIC.: | | H: | 3,5 | CONSERVAZIONE: | SUFFICIENTE | |
| STRUTTURA PORTICO: | FISSA | MATERIALE: | CEMENTO ARMATO | | | |



| | | | | | | | |
|--------------------|-----------------|----------------|-----|----------------|-------------|---|--------|
| CORPO B | COD. EDI | 72041 | | | | | |
| DESTINAZIONE/USO: | MATERIALE : | CEMENTO ARMATO | | | | | |
| MAGAZZINO | TIPO COSTR: | PREFABBRICATA | | | | | |
| CABINA | COPERTURA: | PIANA | | | | | |
| GUARDIANIA | INFISSI: | LEGNO | | | | | |
| | FINITURE: | INTONACATO | | | | | |
| SUP. COPERTA: | 41,63 | H: | 2,7 | COLORE1: | BIANCO | 2 | GIALLO |
| SUP. PORTIC.: | | H: | | CONSERVAZIONE: | SUFFICIENTE | | |
| STRUTTURA PORTICO: | | MATERIALE: | | | | | |



| | | | | | | |
|--------------------|-----------------|------------|-----|----------------|-------------|---|
| CORPO C | COD. EDI | 72623 | | | | |
| DESTINAZIONE/USO: | MATERIALE : | MURATURA | | | | |
| BAR RISTORO | TIPO COSTR: | IN OPERA | | | | |
| CABINA | COPERTURA: | UNA FALDA | | | | |
| | INFISSI: | LEGNO | | | | |
| | FINITURE: | INTONACATO | | | | |
| SUP. COPERTA: | 63,07 | H: | 3,5 | COLORE1: | MARRONE | 2 |
| SUP. PORTIC.: | | H: | | CONSERVAZIONE: | SUFFICIENTE | |
| STRUTTURA PORTICO: | | MATERIALE: | | | | |



| | | | | | | |
|--------------------|-----------------|----------------|---|----------------|-------------|---|
| CORPO D | COD. EDI | 72471 | | | | |
| DESTINAZIONE/USO: | MATERIALE : | LEGNO | | | | |
| BAR RISTORO | TIPO COSTR: | PREFABBRICATA | | | | |
| | COPERTURA: | DUE FALDE | | | | |
| | INFISSI: | ALLUMINIO | | | | |
| | FINITURE: | FACCIA A VISTA | | | | |
| SUP. COPERTA: | 15,9 | H: | 3 | COLORE1: | MARRONE | 2 |
| SUP. PORTIC.: | | H: | | CONSERVAZIONE: | SUFFICIENTE | |
| STRUTTURA PORTICO: | | MATERIALE: | | | | |





| | | | | | | |
|--------------------|--|--|------------------|-------------------|------------------------|---------|
| DATA |  COMUNE DI RAVENNA AREA 6: PIANIFICAZIONE TERRITORIALE SERVIZIO PROGETTAZIONE URBANISTICA | | CODICE STRUTTURA | 05.026 | | |
| 02/03/2004 | | | LOC | MARINA DI RAVENNA | | |
| RILEVATORI | CENSIMENTO STRUTTURE ARENILE | | | VIA | Viale delle Nazioni | |
| GIUNCHI - MINGUZZI | | | | CIVICO | 56 PARTE | |
| AGGIORNAMENTO | Pagina 2 | | Pagina 3 | | ZONA PIANO ARENILE 96: | A-B3 |
| PAGINA 1 | CATASTO TERRENI RAVENNA | | | SEZIONE | FOGLIO | MAPPALE |
| | | | | RA | | |

ELEMENTI COSTITUENTI L'INSIEME

| | | | |
|---------------|----------------|--------------------|-----------------------|
| DENOMINAZIONE | Bagno Zanzibar | DESTINAZIONE D'USO | STABILIMENTO BALNEARE |
|---------------|----------------|--------------------|-----------------------|

| | | | |
|--------------------|----------------|----------|---------|
| VINCOLI AMBIENTALI | DINAMICA COSTA | EROSIONE | TRATTO: |
|--------------------|----------------|----------|---------|

| | | | | |
|--|---|---|--|--|
| <input checked="" type="checkbox"/> PAESISTICO LR 31/2000 -L.R. 27/88 -L.R. 1497/39 -L.R. 1039/39 -L.R. 431/85 | <input type="checkbox"/> RNS <input checked="" type="checkbox"/> IDROGEOLOGICO <input type="checkbox"/> SIC <input type="checkbox"/> ZPS | CONNESSIONE RETI CICLABILE >300ML AUTOBUS <300ML PARCHEGGI <300ML AUTOSTRADA >10KM STATALE >1KM PROVINCIALE >1KM |  |  |
|--|---|---|--|--|

| | | |
|-----------|----------------|-------------------|
| NOTE ZONA | ACCESSIBILITA' | MATERIALE RECINZ. |
|-----------|----------------|-------------------|

| | | |
|--------------------------------------|----------------|-------------------|
| PRESENZA DI FILTRI E DIMENSIONAMENTO | ACCESSIBILITA' | MATERIALE RECINZ. |
|--------------------------------------|----------------|-------------------|

| | | | | | |
|--------------------|---|-----------|-------|------------------|-------------|
| PINETA ALTEZZA | | LARGHEZZA | 82,62 | PINETA | / |
| DUNA ALTEZZA | 0 | LARGHEZZA | 0 | AREA RETROSTANTE | STATO: |
| RECINZIONE ALTEZZA | 0 | LARGHEZZA | 0 | CAMPEGGIO | SUFFICIENTE |

| |
|-------------------------|
| ACCESSIBILITA' SPIAGGIA |
|-------------------------|

| | | | | |
|-----------|--------|----------------|--------------------------|-------------|
| MODALITA' | NUMERO | PAVIMENTAZIONE | ACCESSI | CONCESSIONE |
| CARRABILE | 1 | STERRATO | TIPOLOGIA NON ESCLUSIVO | CONC. |
| PEDONALE | 0 | | PROPIETA' DEM. FORESTALE | |

| |
|------------------------|
| PROTEZIONE DELLA COSTA |
|------------------------|

| | | | | |
|--|-------------|-----------|-----------|------|
| <input type="checkbox"/> DIFESE A MARE PARALLELE | DIST. COSTA | INTERASSE | MATERIALE | TIPO |
| <input type="checkbox"/> DIFESE A MARE RADENTI | LUNGHEZZA | | MATERIALE | TIPO |
| <input type="checkbox"/> DIFESE A PENNELLO | LUNGHEZZA | INTERASSE | MATERIALE | TIPO |

| |
|--------------------|
| AREA DI PERTINENZA |
|--------------------|

| | | | | |
|----------------|---------------------------|----------------------------|-----------|-------------|
| PROPIETA' | DEM.MARITTIMO | N° CONCES. | INIZIO | SCADENZA |
| CONCESSIONARIO | Soc.TOMOKO S.R.L | | P.I. | 02105520395 |
| GESTORE | Soc.TOMOKO S.R.L | | | |
| SUPERFICIE MQ. | DIMENSI | DISTANZA ALTRE CONCESSIONI | | |
| 4000 | FRONTE 32 PROFONDITA' 125 | NORD 53,96 | SUD 38,44 | |


| | | | |
|--------------------|----------|-----|---------|
| PROGETTO UNITARIO: | DELIBERA | DEL | COMMIT: |
|--------------------|----------|-----|---------|

| |
|---------|
| OGGETTO |
|---------|

| | |
|---------------------------|-------------------------|
| TITOLI EDILIZI RILASCIATI | NOTE AREA DI PERTINENZA |
|---------------------------|-------------------------|

| | |
|---|---|
| CONCESSIONE NUMERO 621 DEL 13/04/2000 CON PG. 6844/99. AUTORIZZAZIONE AMBIENTALE CON PG. 62694/03 DEL 16/03/04. | AREA RETROSTANTE ALBERATA (YUCCHE E TAMERIX) DESTINATA A PK ESTERNA AL PERIMETRO DI CONCESSIONE. ATTIVITA': RISTORANTE STAGIONALE, BEACH VOLLEY, RACCHETTONI. FESTE SERALI. |
|---|---|

| |
|--------------------|
| DATA |
| 02/03/2004 |
| RILEVATORI |
| GIUNCHI - MINGUZZI |
| AGGIORNAMENTO |
| |
| PAGINA 2 |



COMUNE DI RAVENNA

AREA 6: PIANIFICAZIONE TERRITORIALE
SERVIZIO PROGETTAZIONE URBANISTICA

CENSIMENTO STRUTTURE ARENILE

Pagina 1
Pagina 3

| | | |
|--------------------------------|---------------------|---------|
| CODICE STRUTTURA | 05.026 | |
| LOC | MARINA DI RAVENNA | |
| VIA | Viale delle Nazioni | |
| CIVICO | 56 PARTE | |
| CATASTO TERRENI RAVENNA | | |
| SEZIONE | FOGLIO | MAPPALE |
| RA | | |

ELEMENTI COSTITUENTI L'INSIEME

| | | | |
|---------------|----------------|--------------------|-----------------------|
| DENOMINAZIONE | Bagno Zanzibar | DESTINAZIONE D'USO | STABILIMENTO BALNEARE |
|---------------|----------------|--------------------|-----------------------|

SCHEMA STATO CONCESSIONATO

SCHEMA STATO RILEVATO

AREA DI SUPPORTO ALLA BALNEAZIONE

| | |
|-------------------------|---|
| DESTINAZIONE D'USO | ACCESSIBILITA' |
| PARCHEGGIO MQ: 410 | <input type="checkbox"/> PRESENZA DI BARRIERE ARCHITETTONICHE |
| VERDE MQ: 0 | <input type="checkbox"/> PRESENZA DI DUNA IN AREA CONCESSIONATA |
| ATTREZ. SPORT. MQ: 1230 | DIST. DUNA EDIF. < 5 SCHEDA: 05.808 |
| SUP TEMPORANEE: 142,00 | RECINZIONE AREA: RETE METALLICA |

FOTO AREA A SUPPORTO DELLA BALNEAZIONE



SUPERFICI IMPERMEABILI

| | |
|-----------------|-----------------|
| PAVIMENTATA MQ: | PAVIMENTAZIONE: |
|-----------------|-----------------|

SUPERFICI PERMEABILI

| | |
|-----------------|--------------------------------|
| PAVIMENTATA MQ: | PAVIMENTAZIONE: LASTRE CEMENTO |
|-----------------|--------------------------------|

AREA A PARCHEGGIO CON PORZIONE ESTERNA AL PERIMETRO DI CONCESSIONE.

| | |
|------------|--------------------|
| N. CABINE: | STATO: SUFFICIENTE |
|------------|--------------------|

AREA DESTINATA ALLA BALNEAZIONE

| | | | |
|------------|-----------|----------------|-----------------|
| ATTIVITA': | OMBREGGIO | CAMPO SPORTIVO | AREA RICREATIVA |
|------------|-----------|----------------|-----------------|

SUPERFICI IMPERMEABILI

| | |
|-----------------|-----------------|
| PAVIMENTATA MQ: | PAVIMENTAZIONE: |
|-----------------|-----------------|

SUPERFICI PERMEABILI

| | |
|-----------------|--------------------------------|
| PAVIMENTATA MQ: | PAVIMENTAZIONE: LASTRE CEMENTO |
|-----------------|--------------------------------|

| | |
|---------------|----------------------|
| N_OMBRELLONI: | ATTERRAGGIO NATANTI: |
|---------------|----------------------|

| | | |
|--------------------|--------------|--------------|
| STATO: SUFFICIENTE | LARGHEZZA: 0 | LUNGHEZZA: 0 |
|--------------------|--------------|--------------|

FOTO AREA DESTINATA ALLA BALNEAZIONE



| DATI PIANO ARENILE 1996 | | ESISTENTE DA PROGETTO UNITARIO: | | DATI ULTIMA CONCESSIONE EDILIZIA: | | INTERVENTO CON PROGETTO UNITARIO: | |
|-------------------------|-----|---------------------------------|-----|-----------------------------------|--------|-----------------------------------|--|
| ESISTENTE: | 365 | STRUTTURE FISSE: | 365 | STRUTTURE FISSE: | 236,83 | | |
| INTERVENTO DIRETTO: | 290 | PAVIMENTAZIONI FISSE: | 0 | PAVIMENTAZIONI FISSE: | 52,75 | | |
| PROGETTO UNITARIO: | 320 | TOT. SUP. COPERTA: | 365 | TOT. SUP. COPERTA: | 289,58 | | |

| |
|--------------------|
| DATA |
| 02/03/2004 |
| RILEVATORI |
| GIUNCHI - MINGUZZI |
| AGGIORNAMENTO |
| |
| PAGINA 3 |


COMUNE DI RAVENNA
 AREA 6: PIANIFICAZIONE TERRITORIALE E
 SERVIZIO PROGETTAZIONE URBANISTICA

CENSIMENTO STRUTTURE ARENILE

| | | | |
|--------------------------------|---------------------|---------|--|
| CODICE STRUTTURA | 05.026 | | |
| LOC | MARINA DI RAVENNA | | |
| VIA | Viale delle Nazioni | | |
| CIVICO | 56 | PARTE | |
| CATASTO TERRENI RAVENNA | | | |
| SEZIONE | FOGLIO | MAPPALE | |
| RA | | | |

ELEMENTI COSTITUENTI L'INSIEME

| | | | |
|---------------|----------------|--------------------|-----------------------|
| DENOMINAZIONE | Bagno Zanzibar | DESTINAZIONE D'USO | STABILIMENTO BALNEARE |
|---------------|----------------|--------------------|-----------------------|

| | | | |
|--------------------|-------------|-----------------|-------------|
| CORPO A | | COD. EDI | 72620 |
| DESTINAZIONE/USO: | MATERIALE : | CEMENTO ARMATO | |
| BAR RISTORO | TIPO COSTR: | PREFABBRICATA | |
| SERVIZIO IGIENICO | COPERTURA: | PADIGLIONE | |
| CABINA | INFISSI: | LEGN.ALLUM.MET. | |
| | FINITURE: | INTONACATO | |
| SUP. COPERTA: | 217,03 | H: | 4 |
| | | COLORE1: | GIALLO 2 |
| SUP. PORTIC.: | 88,74 | H: | 3 |
| | | CONSERVAZIONE: | SUFFICIENTE |
| STRUTTURA PORTICO: | FISSA | MATERIALE: | LEGNO |



| | | | |
|--------------------|-------------|-----------------|-------------|
| CORPO B | | COD. EDI | 72729 |
| DESTINAZIONE/USO: | MATERIALE : | CEMENTO ARMATO | |
| SERVIZIO IGIENICO | TIPO COSTR: | PREFABBRICATA | |
| | COPERTURA: | UNA FALDA | |
| | INFISSI: | LEGNO | |
| | FINITURE: | INTONACATO | |
| SUP. COPERTA: | 4,8 | H: | 2,2 |
| | | COLORE1: | GIALLO 2 |
| SUP. PORTIC.: | | H: | |
| | | CONSERVAZIONE: | SUFFICIENTE |
| STRUTTURA PORTICO: | | MATERIALE: | |



| | | | |
|--------------------|-------------|-----------------|-------------|
| CORPO C | | COD. EDI | 72663 |
| DESTINAZIONE/USO: | MATERIALE : | METALLO | |
| MAGAZZINO | TIPO COSTR: | PREFABBRICATA | |
| | COPERTURA: | DUE FALDE | |
| | INFISSI: | METALLO | |
| | FINITURE: | FACCIA A VISTA | |
| SUP. COPERTA: | 15 | H: | 25 |
| | | COLORE1: | GRIGIO 2 |
| SUP. PORTIC.: | | H: | |
| | | CONSERVAZIONE: | SUFFICIENTE |
| STRUTTURA PORTICO: | | MATERIALE: | |



| | | | |
|--------------------|-------------|-----------------|--|
| CORPO D | | COD. EDI | |
| DESTINAZIONE/USO: | MATERIALE : | | |
| | TIPO COSTR: | | |
| | COPERTURA: | | |
| | INFISSI: | | |
| | FINITURE: | | |
| SUP. COPERTA: | | H: | |
| | | COLORE1: | |
| SUP. PORTIC.: | | H: | |
| | | CONSERVAZIONE: | |
| STRUTTURA PORTICO: | | MATERIALE: | |



| | | | | | |
|--------------------|--|--|--------------------------------|---------------------|---------|
| DATA |  COMUNE DI RAVENNA AREA 6: PIANIFICAZIONE TERRITORIALE SERVIZIO PROGETTAZIONE URBANISTICA | | CODICE STRUTTURA | 05.027 | |
| 02/03/2004 | | | LOC | MARINA DI RAVENNA | |
| RILEVATORI | CENSIMENTO STRUTTURE ARENILE | | VIA | Viale delle Nazioni | |
| GIUNCHI - MINGUZZI | | | CIVICO | 58 PARTE | |
| AGGIORNAMENTO | Pagina 2 | | ZONA PIANO ARENILE 96: | A-B3 | |
| | Pagina 3 | | CATASTO TERRENI RAVENNA | | |
| PAGINA 1 | | | SEZIONE | FOGLIO | MAPPALE |
| | | | RA | | |

ELEMENTI COSTITUENTI L'INSIEME

| | | | |
|---------------|-----------------------|--------------------|-----------------------|
| DENOMINAZIONE | Bagno Tikoa (Rondine) | DESTINAZIONE D'USO | STABILIMENTO BALNEARE |
|---------------|-----------------------|--------------------|-----------------------|

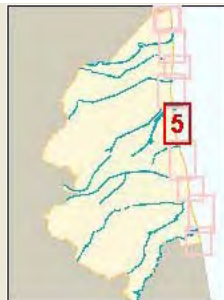
VINCOLI AMBIENTALI

| | |
|---|---|
| <input checked="" type="checkbox"/> PAESISTICO LR 31/2000 | <input type="checkbox"/> RNS |
| -L.R. 27/88 | <input checked="" type="checkbox"/> IDROGEOLOGICO |
| -L.R. 1497/39 | <input type="checkbox"/> SIC |
| -L.R. 1039/39 | <input type="checkbox"/> ZPS |
| -L.R. 431/85 | |


DINAMICA COSTA

| | |
|------------------|--------|
| CONNESSIONE RETI | |
| CICLABILE | >300ML |
| AUTOBUS | <300ML |
| PARCHEGGI | <300ML |
| AUTOSTRADA | >10KM |
| STATALE | >1KM |
| PROVINCIALE | >1KM |

EROSIONE



TRATTO:



NOTE ZONA

PRESENZA DI FILTRI E DIMENSIONAMENTO

| | | | | | | |
|------------|---------|-----|-----------|------|-------------------|-------------|
| PINETA | ALTEZZA | | LARGHEZZA | 78,7 | PINETA RECINZIONE | LEGNO |
| DUNA | ALTEZZA | 0 | LARGHEZZA | 0 | AREA RETROSTANTE | STATO: |
| RECINZIONE | ALTEZZA | 1,2 | LARGHEZZA | 0,1 | CAMPEGGIO | SUFFICIENTE |

ACCESSIBILITA' SPIAGGIA

| | | | | |
|-----------|--------|----------------|------------|---------------------|
| MODALITA' | NUMERO | PAVIMENTAZIONE | ACCESSI | CONCESSIONE |
| CARRABILE | 1 | STERRATO | TIPOLOGIA | NON ESCLUSIVO CONC. |
| PEDONALE | 0 | | PROPRIETA' | DEM. FORESTALE |

PROTEZIONE DELLA COSTA

| | | | |
|--|-----------|-----------|------|
| <input type="checkbox"/> DIFESE A MARE PARALLELE | | | |
| DIST. COSTA | INTERASSE | MATERIALE | TIPO |
| <input type="checkbox"/> DIFESE A MARE RADENTI | | | |
| LUNGHEZZA | MATERIALE | TIPO | |
| <input type="checkbox"/> DIFESE A PENNELLO | | | |
| LUNGHEZZA | INTERASSE | MATERIALE | TIPO |

AREA DI PERTINENZA

| | | | | |
|--------------------|---|------------|----------------------------|----------|
| PROPRIETA' | DEM.MARITTIMO | N° CONCES. | INIZIO | SCADENZA |
| CONCESSIONARIO | Soc. Allegri Bagnini di Beltrami Cristina e C | | P.I. | |
| GESTORE | Beltrami Cristina | | | |
| SUPERFICIE MQ. | DIMENSI | | DISTANZA ALTRE CONCESSIONI | |
| 4800 | FRONTE | 30 | PROFONDITA' | 160 |
| | NORD | 38,44 | SUD | 34,73 |
| PROGETTO UNITARIO: | DELIBERA | DEL | COMMIT: | |
| OGGETTO | | | | |

TITOLI EDILIZI RILASCIATI

PG. 8458/04 MODIFICHE INTERNE ED ESTERNE A STABILIMENTO BALNEARE.

NOTE AREA DI PERTINENZA

PRESENZA DI ALBERATURE. NUMERO CABINE: 24, NUMERO DOCCE APERTE: 3
 NUMERO DOCCE CHIUSE: 2, NUMERO LETTINI: 300
 NUMERO SDRAI: 20, NUMERO OMBRELLONI: 70
 NUMERO WC: 4, NUMERO LAVAPIEDI: 1
 ATTIVITA': ANIMAZIONE, RISTORANTE STAGIONALE, BEACH VOLLEY, PALLACANESTRO, RACCHETTONI.

| |
|--------------------|
| DATA |
| 02/03/2004 |
| RILEVATORI |
| GIUNCHI - MINGUZZI |
| AGGIORNAMENTO |
| |
| PAGINA 2 |

| | | |
|--------------------------------|---------------------|---------|
| CODICE STRUTTURA | 05.027 | |
| LOC | MARINA DI RAVENNA | |
| VIA | Viale delle Nazioni | |
| CIVICO | 58 PARTE | |
| CATASTO TERRENI RAVENNA | | |
| SEZIONE | FOGLIO | MAPPALE |
| RA | | |

CENSIMENTO STRUTTURE ARENILE

ELEMENTI COSTITUENTI L'INSIEME

| | | | |
|---------------|-----------------------|--------------------|-----------------------|
| DENOMINAZIONE | Bagno Tikoa (Rondine) | DESTINAZIONE D'USO | STABILIMENTO BALNEARE |
|---------------|-----------------------|--------------------|-----------------------|

SCHEMA STATO CONCESSIONATO

SCHEMA STATO RILEVATO

AREA DI SUPPORTO ALLA BALNEAZIONE

| | |
|-------------------------|---|
| DESTINAZIONE D'USO | ACCESSIBILITA' |
| PARCHEGGIO MQ: 648 | <input type="checkbox"/> PRESENZA DI BARRIERE ARCHITETTONICHE |
| VERDE MQ: 0 | <input type="checkbox"/> PRESENZA DI DUNA IN AREA CONCESSIONATA |
| ATTREZ. SPORT. MQ: 3052 | DIST. DUNA EDIF. >10 SCHEDA: 05.809 |
| SUP TEMPORANEE: 27,02 | RECINZIONE AREA: |

FOTO AREA A SUPPORTO DELLA BALNEAZIONE



| | |
|-------------------------------|-----------------|
| SUPERFICI IMPERMEABILI | |
| PAVIMENTATA MQ: | PAVIMENTAZIONE: |

| | |
|-----------------------------|--------------------------------|
| SUPERFICI PERMEABILI | |
| PAVIMENTATA MQ: | PAVIMENTAZIONE: LASTRE CEMENTO |

PRESENZA DI ALBERATURE. AREA A PARCHEGGIO ESTERNA AL PERIMETRO DI CONCESSIONE.

| | |
|---------------|--------------------|
| N. CABINE: 24 | STATO: SUFFICIENTE |
|---------------|--------------------|

AREA DESTINATA ALLA BALNEAZIONE

| | | | |
|------------|-----------|----------------|-----------------|
| ATTIVITA': | OMBREGGIO | CAMPO SPORTIVO | AREA RICREATIVA |
|------------|-----------|----------------|-----------------|

| | |
|-------------------------------|-----------------|
| SUPERFICI IMPERMEABILI | |
| PAVIMENTATA MQ: | PAVIMENTAZIONE: |

| | |
|-----------------------------|--------------------------------|
| SUPERFICI PERMEABILI | |
| PAVIMENTATA MQ: | PAVIMENTAZIONE: LASTRE CEMENTO |

| | |
|------------------|----------------------|
| N_OMBRELLONI: 70 | ATTERRAGGIO NATANTI: |
|------------------|----------------------|

| | | |
|--------------------|------------|------------|
| STATO: SUFFICIENTE | LARGHEZZA: | LUNGHEZZA: |
|--------------------|------------|------------|


PRESENZA DI ALBERATURE. PAVIMENTAZIONE OLTRE ALLINEAMENTO MQ. 132,4

FOTO AREA DESTINATA ALLA BALNEAZIONE



| DATI PIANO ARENILE 1996 | | ESISTENTE DA PROGETTO UNITARIO: | | DATI ULTIMA CONCESSIONE EDILIZIA: | | INTERVENTO CON PROGETTO UNITARIO: | |
|-------------------------|-----|---------------------------------|-----|-----------------------------------|--------|-----------------------------------|--|
| ESISTENTE: | 430 | STRUTTURE FISSE: | 430 | STRUTTURE FISSE: | 394,3 | INTERVENTO CON PROGETTO UNITARIO: | |
| INTERVENTO DIRETTO: | 330 | PAVIMENTAZIONI FISSE: | 0 | PAVIMENTAZIONI FISSE: | 124,24 | | |
| PROGETTO UNITARIO: | 365 | TOT. SUP. COPERTA: | 430 | TOT. SUP. COPERTA: | 518,54 | | |

| |
|--------------------|
| DATA |
| 02/03/2004 |
| RILEVATORI |
| GIUNCHI - MINGUZZI |
| AGGIORNAMENTO |
| |
| PAGINA 3 |



COMUNE DI RAVENNA

AREA 6: PIANIFICAZIONE TERRITORIALE E SERVIZIO PROGETTAZIONE URBANISTICA

CENSIMENTO STRUTTURE ARENILE

Pagina 1

Pagina 2

| | | |
|--------------------------------|---------------------|---------|
| CODICE STRUTTURA | 05.027 | |
| LOC | MARINA DI RAVENNA | |
| VIA | Viale delle Nazioni | |
| CIVICO | 58 PARTE | |
| CATASTO TERRENI RAVENNA | | |
| SEZIONE | FOGLIO | MAPPALE |
| RA | | |

ELEMENTI COSTITUENTI L'INSIEME

| | | | |
|---------------|-----------------------|--------------------|-----------------------|
| DENOMINAZIONE | Bagno Tikoa (Rondine) | DESTINAZIONE D'USO | STABILIMENTO BALNEARE |
|---------------|-----------------------|--------------------|-----------------------|

| | | | |
|--------------------|-------------|------------------|-------|
| CORPO A | | COD. EDI | 72044 |
| DESTINAZIONE/USO: | MATERIALE: | MURATURA | |
| BAR RISTORO | TIPO COSTR: | IN OPERA | |
| CABINA | COPERTURA: | DUE FALDE | |
| RISTORANTE | INFISSI: | LEGNO, ALLUMINIO | |
| SPOGLIATOIO | FINITURE: | INTONACATO | |
| SUP. COPERTA: | 201,79 | H: | 3,5 |
| COLORE1: | BIANCO | 2 | |
| SUP. PORTIC.: | 77 | H: | 3,2 |
| CONSERVAZIONE: | SUFFICIENTE | | |
| STRUTTURA PORTICO: | FISSA | MATERIALE: | LEGNO |



| | | | |
|--------------------|-------------|-----------------|---------|
| CORPO B | | COD. EDI | 72045 |
| DESTINAZIONE/USO: | MATERIALE: | MURATURA | |
| MAGAZZINO | TIPO COSTR: | IN OPERA | |
| SERVIZIO IGIENICO | COPERTURA: | DUE FALDE | |
| CABINA | INFISSI: | LEGNO, MATALO | |
| | FINITURE: | INTONACATO | |
| SUP. COPERTA: | 192,51 | H: | 3,5 |
| COLORE1: | BIANCO | 2 | |
| SUP. PORTIC.: | 61,22 | H: | 2,9 |
| CONSERVAZIONE: | SUFFICIENTE | | |
| STRUTTURA PORTICO: | FISSA | MATERIALE: | METALLO |



| | | | |
|--------------------|-------------|-----------------|--|
| CORPO C | | COD. EDI | |
| DESTINAZIONE/USO: | MATERIALE: | | |
| | TIPO COSTR: | | |
| | COPERTURA: | | |
| | INFISSI: | | |
| | FINITURE: | | |
| SUP. COPERTA: | | H: | |
| COLORE1: | | 2 | |
| SUP. PORTIC.: | | H: | |
| CONSERVAZIONE: | | | |
| STRUTTURA PORTICO: | | MATERIALE: | |



| | | | |
|--------------------|-------------|-----------------|--|
| CORPO D | | COD. EDI | |
| DESTINAZIONE/USO: | MATERIALE: | | |
| | TIPO COSTR: | | |
| | COPERTURA: | | |
| | INFISSI: | | |
| | FINITURE: | | |
| SUP. COPERTA: | | H: | |
| COLORE1: | | 2 | |
| SUP. PORTIC.: | | H: | |
| CONSERVAZIONE: | | | |
| STRUTTURA PORTICO: | | MATERIALE: | |



| | | | | | |
|--------------------|--|--|--------------------------------|---------------------|---------|
| DATA |  COMUNE DI RAVENNA AREA 6: PIANIFICAZIONE TERRITORIALE SERVIZIO PROGETTAZIONE URBANISTICA | | CODICE STRUTTURA | 05.028 | |
| 02/03/2004 | | | LOC | MARINA DI RAVENNA | |
| RILEVATORI | CENSIMENTO STRUTTURE ARENILE | | VIA | Viale delle Nazioni | |
| GIUNCHI - MINGUZZI | | | CIVICO | 60 PARTE | |
| AGGIORNAMENTO | Pagina 2 | | ZONA PIANO ARENILE 96: | A-B1 | |
| | Pagina 3 | | CATASTO TERRENI RAVENNA | | |
| PAGINA 1 | | | SEZIONE | FOGLIO | MAPPALE |
| | | | RA | | |

ELEMENTI COSTITUENTI L'INSIEME

| | | | |
|---------------|-----------------------|--------------------|-----------------------|
| DENOMINAZIONE | Bagno Duna degli Orsi | DESTINAZIONE D'USO | STABILIMENTO BALNEARE |
|---------------|-----------------------|--------------------|-----------------------|

VINCOLI AMBIENTALI

- PAESISTICO LR 31/2000
- L.R. 27/88
- L.R. 1497/39
- L.R. 1039/39
- L.R. 431/85
- RNS
- IDROGEOLOGICO
- SIC
- ZPS

DINAMICA COSTA

- CONNESSIONE RETI**
- CICLABILE >300ML
- AUTOBUS <300ML
- PARCHEGGI <300ML
- AUTOSTRADA >10KM
- STATALE >1KM
- PROVINCIALE >1KM

EROSIONE

TRATTO:

NOTE ZONA

PRESENZA DI FILTRI E DIMENSIONAMENTO

| | | | | | | |
|------------|---------|---|-----------|-------|-------------------------|---------------|
| PINETA | ALTEZZA | | LARGHEZZA | 70,67 | PINETA | |
| DUNA | ALTEZZA | 0 | LARGHEZZA | 0 | AREA RETROSTANTE | STATO: |
| RECINZIONE | ALTEZZA | 0 | LARGHEZZA | 0 | EDIFICATO | SUFFICIENTE |

ACCESSIBILITA' SPIAGGIA

| MODALITA' | NUMERO | PAVIMENTAZIONE | ACCESSI | CONCESSIONE |
|-----------|--------|----------------|--------------------------|-------------|
| CARRABILE | 1 | STERRATO | TIPOLOGIA NON ESCLUSIVO | CONC. |
| PEDONALE | 0 | | PROPIETA' DEM. FORESTALE | |

PROTEZIONE DELLA COSTA

DIFESE A MARE PARALLELE

DIST. COSTA INTERASSE MATERIALE TIPO

DIFESE A MARE RADENTI

LUNGHEZZA MATERIALE TIPO

DIFESE A PENNELLO

LUNGHEZZA INTERASSE MATERIALE TIPO

AREA DI PERTINENZA

PROPIETA' DEM.MARITTIMO N° CONCES. 24/02 INIZIO SCADENZA

CONCESSIONARIO Soc. RO.SA.s.r.l. P.I.

GESTORE Soc. RO.SA.s.r.l.

SUPERFICIE MQ. DIMENSI DISTANZA ALTRE CONCESSIONI

7215 FRONTE 46,85 PROFONDITA' 154 NORD 34,73 SUD 8,93

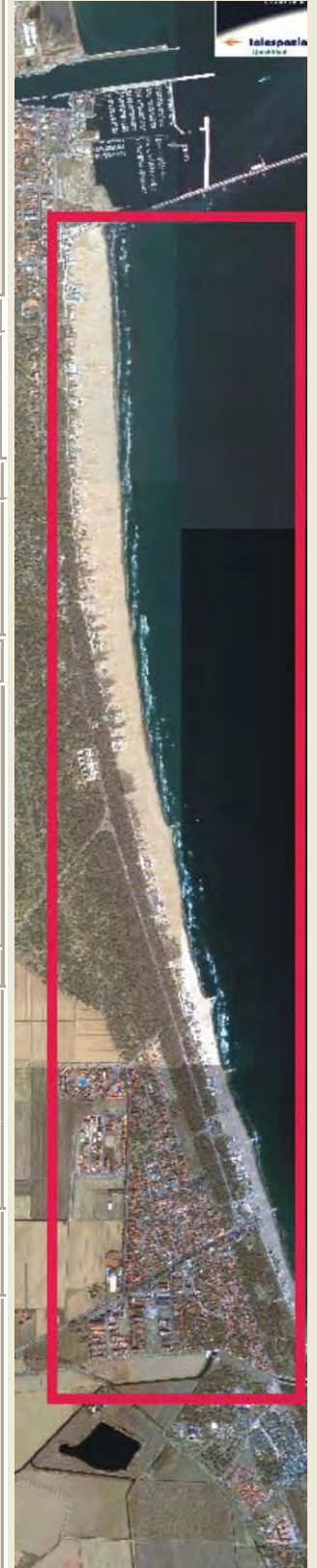
PROGETTO UNITARIO: DELIBERA DEL COMMIT:

OGGETTO

TITOLI EDILIZI RILASCIATI

NOTE AREA DI PERTINENZA

AREA ALBERATA RETROSTANTE LA CONCESSIONE AD USO PARCHEGGIO. ATTIVITA': ANIMAZIONE, RISTORANTE STAGIONALE, BEACH VOLLEY, PALLACANESTRO, RACCHETTONI E FESTE SERALI.



| |
|--------------------|
| DATA |
| 02/03/2004 |
| RILEVATORI |
| GIUNCHI - MINGUZZI |
| AGGIORNAMENTO |
| |
| PAGINA 2 |

| | | |
|--------------------------------|---------------------|---------|
| CODICE STRUTTURA | 05.028 | |
| LOC | MARINA DI RAVENNA | |
| VIA | Viale delle Nazioni | |
| CIVICO | 60 PARTE | |
| CATASTO TERRENI RAVENNA | | |
| SEZIONE | FOGLIO | MAPPALE |
| RA | | |

CENSIMENTO STRUTTURE ARENILE

ELEMENTI COSTITUENTI L'INSIEME

| | | | |
|---------------|-----------------------|--------------------|-----------------------|
| DENOMINAZIONE | Bagno Duna degli Orsi | DESTINAZIONE D'USO | STABILIMENTO BALNEARE |
|---------------|-----------------------|--------------------|-----------------------|

SCHEMA STATO CONCESSIONATO

SCHEMA STATO RILEVATO

AREA DI SUPPORTO ALLA BALNEAZIONE

| | |
|-------------------------|---|
| DESTINAZIONE D'USO | ACCESSIBILITA' |
| PARCHEGGIO MQ: 586 | <input type="checkbox"/> PRESENZA DI BARRIERE ARCHITETTONICHE |
| VERDE MQ: 0 | <input type="checkbox"/> PRESENZA DI DUNA IN AREA CONCESSIONATA |
| ATTREZ. SPORT. MQ: 1520 | DIST. DUNA EDIF. < 5 SCHEDA: 05.809 |
| SUP TEMPORANEE: 40,97 | RECINZIONE AREA: LEGNO |

FOTO AREA A SUPPORTO DELLA BALNEAZIONE



SUPERFICI IMPERMEABILI

| | |
|-----------------|-----------------|
| PAVIMENTATA MQ: | PAVIMENTAZIONE: |
|-----------------|-----------------|

SUPERFICI PERMEABILI

| | |
|-----------------|--------------------------------|
| PAVIMENTATA MQ: | PAVIMENTAZIONE: LASTRE CEMENTO |
|-----------------|--------------------------------|

AREA A PARCHEGGIO CON ALBERATURE ESTERNA AL PERIMETRO DI CONCESSIONE.

| | |
|------------|--------------------|
| N. CABINE: | STATO: SUFFICIENTE |
|------------|--------------------|

AREA DESTINATA ALLA BALNEAZIONE

FOTO AREA DESTINATA ALLA BALNEAZIONE

| | | | |
|------------|-----------|----------------|-----------------|
| ATTIVITA': | OMBREGGIO | CAMPO SPORTIVO | AREA RICREATIVA |
|------------|-----------|----------------|-----------------|



SUPERFICI IMPERMEABILI

| | |
|-----------------|-----------------|
| PAVIMENTATA MQ: | PAVIMENTAZIONE: |
|-----------------|-----------------|

SUPERFICI PERMEABILI

| | |
|-----------------|--------------------------------|
| PAVIMENTATA MQ: | PAVIMENTAZIONE: LASTRE CEMENTO |
|-----------------|--------------------------------|

| | |
|---------------|----------------------|
| N_OMBRELLONI: | ATTERRAGGIO NATANTI: |
|---------------|----------------------|

| | | |
|--------------------|--------------|--------------|
| STATO: SUFFICIENTE | LARGHEZZA: 0 | LUNGHEZZA: 0 |
|--------------------|--------------|--------------|

| DATI PIANO ARENILE 1996 | | ESISTENTE DA PROGETTO UNITARIO: | | DATI ULTIMA CONCESSIONE EDILIZIA: | | INTERVENTO CON PROGETTO UNITARIO: | |
|-------------------------|-----|---------------------------------|-----|-----------------------------------|---|-----------------------------------|--|
| ESISTENTE: | 375 | STRUTTURE FISSE: | 375 | STRUTTURE FISSE: | | INTERVENTO CON PROGETTO UNITARIO: | |
| INTERVENTO DIRETTO: | 290 | PAVIMENTAZIONI FISSE: | 0 | PAVIMENTAZIONI FISSE: | 0 | | |
| PROGETTO UNITARIO: | 320 | TOT. SUP. COPERTA: | 375 | TOT. SUP. COPERTA: | 0 | | |

| |
|--------------------|
| DATA |
| 02/03/2004 |
| RILEVATORI |
| GIUNCHI - MINGUZZI |
| AGGIORNAMENTO |
| |
| PAGINA 3 |



COMUNE DI RAVENNA

AREA 6: PIANIFICAZIONE TERRITORIALE E SERVIZIO PROGETTAZIONE URBANISTICA

CENSIMENTO STRUTTURE ARENILE

| | | |
|--------------------------------|---------------------|---------|
| CODICE STRUTTURA | 05.028 | |
| LOC | MARINA DI RAVENNA | |
| VIA | Viale delle Nazioni | |
| CIVICO | 60 PARTE | |
| CATASTO TERRENI RAVENNA | | |
| SEZIONE | FOGLIO | MAPPALE |
| RA | | |

ELEMENTI COSTITUENTI L'INSIEME

| | | | |
|---------------|-----------------------|--------------------|-----------------------|
| DENOMINAZIONE | Bagno Duna degli Orsi | DESTINAZIONE D'USO | STABILIMENTO BALNEARE |
|---------------|-----------------------|--------------------|-----------------------|

| | | | |
|--------------------|-------------|-----------------|-------------|
| CORPO A | | COD. EDI | 72048 |
| DESTINAZIONE/USO: | MATERIALE : | CEMENTO ARMATO | |
| BAR RISTORO | TIPO COSTR: | PREFABBRICATA | |
| CABINA | COPERTURA: | UNA FALDA | |
| | INFISSI: | LEGN.ALLUM.MET. | |
| | FINITURE: | INTONACATO | |
| SUP. COPERTA: | 0 | H: | 3,7 |
| | | COLORE1: | GIALLO 2 |
| SUP. PORTIC.: | 39,85 | H: | 2,5 |
| | | CONSERVAZIONE: | SUFFICIENTE |
| STRUTTURA PORTICO: | REMOVIBILE | MATERIALE: | LEGNO |



| | | | |
|--------------------|-------------|-----------------|-------------|
| CORPO B | | COD. EDI | 72047 |
| DESTINAZIONE/USO: | MATERIALE : | CEMENTO ARMATO | |
| MAGAZZINO | TIPO COSTR: | PREFABBRICATA | |
| SERVIZIO IGIENICO | COPERTURA: | DUE FALDE | |
| CABINA | INFISSI: | LEGNO,METALLO | |
| | FINITURE: | INTONACATO | |
| SUP. COPERTA: | 0 | H: | 3,7 |
| | | COLORE1: | GIALLO 2 |
| SUP. PORTIC.: | | H: | |
| | | CONSERVAZIONE: | SUFFICIENTE |
| STRUTTURA PORTICO: | | MATERIALE: | |




| | | | |
|--------------------|-------------|-----------------|-------------|
| CORPO C | | COD. EDI | 72046 |
| DESTINAZIONE/USO: | MATERIALE : | CEMENTO ARMATO | |
| MAGAZZINO | TIPO COSTR: | PREFABBRICATA | |
| SERVIZIO IGIENICO | COPERTURA: | PIANA | |
| | INFISSI: | METALLO | |
| | FINITURE: | INTONACATO | |
| SUP. COPERTA: | | H: | 2,7 |
| | | COLORE1: | GIALLO 2 |
| SUP. PORTIC.: | | H: | |
| | | CONSERVAZIONE: | SUFFICIENTE |
| STRUTTURA PORTICO: | | MATERIALE: | |



| | | | |
|--------------------|-------------|-----------------|-------------|
| CORPO D | | COD. EDI | 72664 |
| DESTINAZIONE/USO: | MATERIALE : | LEGNO | |
| MAGAZZINO | TIPO COSTR: | PREFABBRICATA | |
| | COPERTURA: | UNA FALDA | |
| | INFISSI: | LEGNO | |
| | FINITURE: | FACCIA A VISTA | |
| SUP. COPERTA: | | H: | 2,7 |
| | | COLORE1: | MARRONE 2 |
| SUP. PORTIC.: | | H: | |
| | | CONSERVAZIONE: | SUFFICIENTE |
| STRUTTURA PORTICO: | | MATERIALE: | |



| | | | | | |
|--------------------|--|--|------------------|--------------------------------|---------------------|
| DATA |  COMUNE DI RAVENNA AREA 6: PIANIFICAZIONE TERRITORIALE SERVIZIO PROGETTAZIONE URBANISTICA | | CODICE STRUTTURA | 05.029 | |
| 02/03/2004 | | | LOC | MARINA DI RAVENNA | |
| RILEVATORI | CENSIMENTO STRUTTURE ARENILE | | | VIA | Viale delle Nazioni |
| GIUNCHI - MINGUZZI | | | | CIVICO | 62 PARTE |
| AGGIORNAMENTO | Pagina 2 | | | ZONA PIANO ARENILE 96: | A-B1 |
| PAGINA 1 | Pagina 3 | | | CATASTO TERRENI RAVENNA | |
| | | | SEZIONE | FOGLIO | MAPPALE |
| | | | RA | | |

ELEMENTI COSTITUENTI L'INSIEME

| | | | |
|---------------|-------------------|--------------------|-----------------------|
| DENOMINAZIONE | Bagno Dolce Lucia | DESTINAZIONE D'USO | STABILIMENTO BALNEARE |
|---------------|-------------------|--------------------|-----------------------|

VINCOLI AMBIENTALI

- PAESISTICO LR 31/2000
- L.R. 27/88
- L.R. 1497/39
- L.R. 1039/39
- L.R. 431/85
- RNS
- IDROGEOLOGICO
- SIC
- ZPS

DINAMICA COSTA

CONNESSIONE RETI

CICLABILE >300ML

AUTOBUS <300ML

PARCHEGGI <300ML

AUTOSTRADA >10KM

STATALE >1KM

PROVINCIALE >1KM

EROSIONE

TRATTO:



NOTE ZONA

PRESENZA DI FILTRI E DIMENSIONAMENTO

| | | | | | |
|------------|---------|-----------|-------|-------------------------|---------------|
| PINETA | ALTEZZA | LARGHEZZA | 66,72 | PINETA RECINZIONE | LEGNO |
| DUNA | ALTEZZA | LARGHEZZA | 0 | AREA RETROSTANTE | STATO: |
| RECINZIONE | ALTEZZA | LARGHEZZA | 0,1 | EDIFICATO | SUFFICIENTE |

ACCESSIBILITA' SPIAGGIA

| MODALITA' | NUMERO | PAVIMENTAZIONE | ACCESSI | CONCESSIONE |
|-----------|--------|----------------|---------------------------|-------------|
| CARRABILE | 1 | STERRATO | TIPOLOGIA NON ESCLUSIVO | CONC. |
| PEDONALE | 0 | | PROPRIETA' DEM. FORESTALE | |

PROTEZIONE DELLA COSTA

DIFESE A MARE PARALLELE

DIST. COSTA INTERASSE MATERIALE TIPO

DIFESE A MARE RADENTI

LUNGHEZZA MATERIALE TIPO

DIFESE A PENNELLO

LUNGHEZZA INTERASSE MATERIALE TIPO

AREA DI PERTINENZA

PROPRIETA' DEM.MARITTIMO N° CONCES. 240/98 INIZIO SCADENZA

CONCESSIONARIO Soc. Dolce Lucia di Plata Damiano e C. s.a.s. P.I. 01483690390

GESTORE Plata Damiano

| SUPERFICIE MQ. | DIMENSI | DISTANZA ALTRE CONCESSIONI |
|----------------|---------------------------|----------------------------|
| 4800 | FRONTE 30 PROFONDITA' 160 | NORD 8,93 SUD 9,08 |


PROGETTO UNITARIO: DELIBERA DEL COMMIT:

OGGETTO

TITOLI EDILIZI RILASCIATI

NOTE AREA DI PERTINENZA

PRESENZA DI ALBERATURE IN AREA RETROSTANTE AD USO PARCHEGGIO ESTERNA AL PERIMETRO DI CONCESSIONE. NUMERO CABINE: 20, NUMERO DOCCE APERTE: 4, NUMERO DOCCE CHIUSE: 2, NUMERO LETTINI: 350, NUMERO OMBRELLONI: 50, NUMERO WC: 4, NUMERO WC PER DISABILI: 1, NUMERO LAVAPIEDI: 1, ATTIVITA': BEACH VOLLEY (2 CAMPI), PALLACANESTRO (1 CAMPO), RACCHETTONI (6 CAMPI), CALCETTO (1 CAMPO), PICCOLA RISTORAZIONE E ANIMAZIONI SERALI.



| |
|--------------------|
| DATA |
| 02/03/2004 |
| RILEVATORI |
| GIUNCHI - MINGUZZI |
| AGGIORNAMENTO |
| |
| PAGINA 2 |


COMUNE DI RAVENNA
 AREA 6: PIANIFICAZIONE TERRITORIALE
 SERVIZIO PROGETTAZIONE URBANISTICA

CENSIMENTO STRUTTURE ARENILE

| | | | |
|--------------------------------|---------------------|---------|--|
| CODICE STRUTTURA | 05.029 | | |
| LOC | MARINA DI RAVENNA | | |
| VIA | Viale delle Nazioni | | |
| CIVICO | 62 | PARTE | |
| CATASTO TERRENI RAVENNA | | | |
| SEZIONE | FOGLIO | MAPPALE | |
| RA | | | |

ELEMENTI COSTITUENTI L'INSIEME

| | | | |
|---------------|-------------------|--------------------|-----------------------|
| DENOMINAZIONE | Bagno Dolce Lucia | DESTINAZIONE D'USO | STABILIMENTO BALNEARE |
|---------------|-------------------|--------------------|-----------------------|

SCHEMA STATO CONCESSIONATO

SCHEMA STATO RILEVATO

AREA DI SUPPORTO ALLA BALNEAZIONE

| | |
|-------------------------|---|
| DESTINAZIONE D'USO | ACCESSIBILITA' |
| PARCHEGGIO MQ: 1060 | <input type="checkbox"/> PRESENZA DI BARRIERE ARCHITETTONICHE |
| VERDE MQ: 400 | <input type="checkbox"/> PRESENZA DI DUNA IN AREA CONCESSIONATA |
| ATTREZ. SPORT. MQ: 2450 | DIST. DUNA/EDIF. \ SCHEDA: \ |
| SUP TEMPORANEE: 93,88 | RECINZIONE AREA: VEGETAZIONE |

FOTO AREA A SUPPORTO DELLA BALNEAZIONE



SUPERFICI IMPERMEABILI

| | |
|-----------------|-----------------|
| PAVIMENTATA MQ: | PAVIMENTAZIONE: |
|-----------------|-----------------|

SUPERFICI PERMEABILI

| | |
|-----------------|--------------------------------|
| PAVIMENTATA MQ: | PAVIMENTAZIONE: LASTRE CEMENTO |
|-----------------|--------------------------------|

PRESENZA DI ALBERATURE. AREA A PARCHEGGIO CON ALBERATURE ESTERNA AL PERIMETRO DI CONCESSIONE.

| | |
|---------------|--------------------|
| N. CABINE: 20 | STATO: SUFFICIENTE |
|---------------|--------------------|

AREA DESTINATA ALLA BALNEAZIONE

| | | | |
|------------|-----------|----------------|-----------------|
| ATTIVITA': | OMBREGGIO | CAMPO SPORTIVO | AREA RICREATIVA |
|------------|-----------|----------------|-----------------|

SUPERFICI IMPERMEABILI

| | |
|-----------------|-----------------|
| PAVIMENTATA MQ: | PAVIMENTAZIONE: |
|-----------------|-----------------|

SUPERFICI PERMEABILI

| | |
|-----------------|--------------------------------|
| PAVIMENTATA MQ: | PAVIMENTAZIONE: LASTRE CEMENTO |
|-----------------|--------------------------------|

| | |
|------------------|----------------------|
| N_OMBRELLONI: 50 | ATTERRAGGIO NATANTI: |
|------------------|----------------------|

| | | |
|--------------------|------------|------------|
| STATO: SUFFICIENTE | LARGHEZZA: | LUNGHEZZA: |
|--------------------|------------|------------|

PRESENZA DI ALBERATURE

FOTO AREA DESTINATA ALLA BALNEAZIONE



| DATI PIANO ARENILE 1996 | | ESISTENTE DA PROGETTO UNITARIO: | | DATI ULTIMA CONCESSIONE EDILIZIA: | | INTERVENTO CON PROGETTO UNITARIO: | |
|-------------------------|-----|---------------------------------|-----|-----------------------------------|---|-----------------------------------|--|
| ESISTENTE: | 295 | STRUTTURE FISSE: | 295 | STRUTTURE FISSE: | | INTERVENTO CON PROGETTO UNITARIO: | |
| INTERVENTO DIRETTO: | 240 | PAVIMENTAZIONI FISSE: | 0 | PAVIMENTAZIONI FISSE: | 0 | | |
| PROGETTO UNITARIO: | 265 | TOT. SUP. COPERTA: | 295 | TOT. SUP. COPERTA: | 0 | | |

| |
|--------------------|
| DATA |
| 02/03/2004 |
| RILEVATORI |
| GIUNCHI - MINGUZZI |
| AGGIORNAMENTO |
| |
| PAGINA 3 |


COMUNE DI RAVENNA
 AREA 6: PIANIFICAZIONE TERRITORIALE E
 SERVIZIO PROGETTAZIONE URBANISTICA

CENSIMENTO STRUTTURE ARENILE

| | | | |
|--------------------------------|---------------------|---------|--|
| CODICE STRUTTURA | 05.029 | | |
| LOC | MARINA DI RAVENNA | | |
| VIA | Viale delle Nazioni | | |
| CIVICO | 62 | PARTE | |
| CATASTO TERRENI RAVENNA | | | |
| SEZIONE | FOGLIO | MAPPALE | |
| RA | | | |

ELEMENTI COSTITUENTI L'INSIEME

| | | | |
|---------------|-------------------|--------------------|-----------------------|
| DENOMINAZIONE | Bagno Dolce Lucia | DESTINAZIONE D'USO | STABILIMENTO BALNEARE |
|---------------|-------------------|--------------------|-----------------------|

| | | | |
|--------------------|-------------|-----------------|----------------|
| CORPO A | | COD. EDI | 72049 |
| DESTINAZIONE/USO: | MATERIALE: | CEMENTO ARMATO | |
| BAR RISTORO | TIPO COSTR: | PREFABBRICATA | |
| CABINA | COPERTURA: | DUE FALDE | |
| SPOGLIATOIO | INFISSI: | LEGN.ALLUM.MET. | |
| | FINITURE: | INTONACATO | |
| SUP. COPERTA: | 0 | H: | 6 |
| | | COLORE1: | GIALLO 2 ROSSO |
| SUP. PORTIC.: | 89,72 | H: | 3 |
| | | CONSERVAZIONE: | SUFFICIENTE |
| STRUTTURA PORTICO: | FISSA | MATERIALE: | LEGNO |



| | | | |
|--------------------|-------------|----------------|-------------|
| CORPO B | | COD. EDI | 72381 |
| DESTINAZIONE/USO: | MATERIALE: | CEMENTO ARMATO | |
| MAGAZZINO | TIPO COSTR: | PREFABBRICATA | |
| CABINA | COPERTURA: | DUE FALDE | |
| | INFISSI: | LEGNO | |
| | FINITURE: | INTONACATO | |
| SUP. COPERTA: | 0 | H: | 3 |
| | | COLORE1: | GIALLO 2 |
| SUP. PORTIC.: | | H: | |
| | | CONSERVAZIONE: | SUFFICIENTE |
| STRUTTURA PORTICO: | | MATERIALE: | |




| | | | |
|--------------------|-------------|----------------|-------------|
| CORPO C | | COD. EDI | 72050 |
| DESTINAZIONE/USO: | MATERIALE: | CEMENTO ARMATO | |
| MAGAZZINO | TIPO COSTR: | PREFABBRICATA | |
| CABINA | COPERTURA: | DUE FALDE | |
| SERVIZIO IGIENICO | INFISSI: | LEGNO | |
| | FINITURE: | INTONACATO | |
| SUP. COPERTA: | 0 | H: | 3 |
| | | COLORE1: | GIALLO 2 |
| SUP. PORTIC.: | | H: | |
| | | CONSERVAZIONE: | SUFFICIENTE |
| STRUTTURA PORTICO: | | MATERIALE: | |



| | | | |
|--------------------|-------------|----------------|--|
| CORPO D | | COD. EDI | |
| DESTINAZIONE/USO: | MATERIALE: | | |
| | TIPO COSTR: | | |
| | COPERTURA: | | |
| | INFISSI: | | |
| | FINITURE: | | |
| SUP. COPERTA: | | H: | |
| | | COLORE1: | |
| SUP. PORTIC.: | | H: | |
| | | CONSERVAZIONE: | |
| STRUTTURA PORTICO: | | MATERIALE: | |





| | | | | | |
|--------------------|--|--|--------------------------------|---------------------|---------|
| DATA |  COMUNE DI RAVENNA AREA 6: PIANIFICAZIONE TERRITORIALE SERVIZIO PROGETTAZIONE URBANISTICA | | CODICE STRUTTURA | 05.030 | |
| 02/03/2004 | | | LOC | MARINA DI RAVENNA | |
| RILEVATORI | CENSIMENTO STRUTTURE ARENILE | | VIA | Viale delle Nazioni | |
| GIUNCHI - MINGUZZI | | | CIVICO | 64 PARTE | |
| AGGIORNAMENTO | Pagina 2 | | ZONA PIANO ARENILE 96: | A-B1 | |
| PAGINA 1 | Pagina 3 | | CATASTO TERRENI RAVENNA | | |
| | | | SEZIONE | FOGLIO | MAPPALE |
| | | | RA | | |

ELEMENTI COSTITUENTI L'INSIEME

| | | | |
|---------------|---------------|--------------------|-----------------------|
| DENOMINAZIONE | Bagno Totobar | DESTINAZIONE D'USO | STABILIMENTO BALNEARE |
|---------------|---------------|--------------------|-----------------------|

| | | | |
|--------------------|----------------|----------|---------|
| VINCOLI AMBIENTALI | DINAMICA COSTA | EROSIONE | TRATTO: |
|--------------------|----------------|----------|---------|

| | | | | |
|--|---|---|--|--|
| <input checked="" type="checkbox"/> PAESISTICO LR 31/2000 -L.R. 27/88 -L.R. 1497/39 -L.R. 1039/39 -L.R. 431/85 | <input type="checkbox"/> RNS <input checked="" type="checkbox"/> IDROGEOLOGICO <input type="checkbox"/> SIC <input type="checkbox"/> ZPS | CONNESSIONE RETI CICLABILE >300ML AUTOBUS <300ML PARCHEGGI <300ML AUTOSTRADA >10KM STATALE >1KM PROVINCIALE >1KM |  |  |
|--|---|---|--|--|

| | |
|-----------|--|
| NOTE ZONA | |
|-----------|--|

| | | |
|--------------------------------------|----------------|-------------------|
| PRESENZA DI FILTRI E DIMENSIONAMENTO | ACCESSIBILITA' | MATERIALE RECINZ. |
|--------------------------------------|----------------|-------------------|

| | | | | | |
|--------------------|---|-----------|-------|------------------|-------------|
| PINETA ALTEZZA | | LARGHEZZA | 65,82 | PINETA | / |
| DUNA ALTEZZA | 0 | LARGHEZZA | 0 | AREA RETROSTANTE | STATO: |
| RECINZIONE ALTEZZA | 0 | LARGHEZZA | 0 | EDIFICATO | SUFFICIENTE |

| |
|-------------------------|
| ACCESSIBILITA' SPIAGGIA |
|-------------------------|

| | | | | |
|-----------|--------|----------------|------------|---------------------|
| MODALITA' | NUMERO | PAVIMENTAZIONE | ACCESSI | CONCESSIONE |
| CARRABILE | 1 | STERRATO | TIPOLOGIA | NON ESCLUSIVO CONC. |
| PEDONALE | 0 | | PROPRIETA' | DEM. FORESTALE |

| |
|------------------------|
| PROTEZIONE DELLA COSTA |
|------------------------|

| | | | | |
|--|-------------|-----------|-----------|------|
| <input type="checkbox"/> DIFESE A MARE PARALLELE | DIST. COSTA | INTERASSE | MATERIALE | TIPO |
| <input type="checkbox"/> DIFESE A MARE RADENTI | LUNGHEZZA | | MATERIALE | TIPO |
| <input type="checkbox"/> DIFESE A PENNELLO | LUNGHEZZA | INTERASSE | MATERIALE | TIPO |

| |
|--------------------|
| AREA DI PERTINENZA |
|--------------------|

| | | | | | |
|----------------|------------------|------------|----------------------------|-----------------|---------------------|
| PROPRIETA' | DEM.MARITTIMO | N° CONCES. | 106 | INIZIO | SCADENZA |
| CONCESSIONARIO | Vitale Salvatore | | P.I. | TLSVT54P09G624X | |
| GESTORE | Vitale Salvatore | | | | |
| SUPERFICIE MQ. | DIMENSI | | DISTANZA ALTRE CONCESSIONI | | |
| 7350 | FRONTE | 42,2 | PROFONDITA' | 175 | NORD 9,08 SUD 13,81 |


| | | | |
|--------------------|----------|-----|---------|
| PROGETTO UNITARIO: | DELIBERA | DEL | COMMIT: |
|--------------------|----------|-----|---------|

| | |
|---------|--|
| OGGETTO | |
|---------|--|

| | |
|---------------------------|-------------------------|
| TITOLI EDILIZI RILASCIATI | NOTE AREA DI PERTINENZA |
|---------------------------|-------------------------|

| | |
|--|---|
| | PARCHEGGIO IN AREA DI CONCESSIONE CON STRUTTURE STAGIONALI PER OMBREGGIO. NUMERO CABINE: 22, NUMERO DOCCE APERTE: 4 NUMERO DOCCE CHIUSE: 2, NUMERO LETTINI: 700 NUMERO SDRAI: 120, NUMERO OMBRELLONI: 250 NUMERO WC: 4, NUMERO LAVAPIEDI: 2 ATTIVITÀ: ANIMAZIONE, RISTORANTE STAGIONALE, BEACH VOLLEY, PALLACANESTRO, RACCHETTONI, CALCIO TENNIS. |
|--|---|

| |
|--------------------|
| DATA |
| 02/03/2004 |
| RILEVATORI |
| GIUNCHI - MINGUZZI |
| AGGIORNAMENTO |
| |
| PAGINA 2 |



COMUNE DI RAVENNA

AREA 6: PIANIFICAZIONE TERRITORIALE
SERVIZIO PROGETTAZIONE URBANISTICA

CENSIMENTO STRUTTURE ARENILE

Pagina 1
Pagina 3


| | | |
|--------------------------------|---------------------|---------|
| CODICE STRUTTURA | 05.030 | |
| LOC | MARINA DI RAVENNA | |
| VIA | Viale delle Nazioni | |
| CIVICO | 64 PARTE | |
| CATASTO TERRENI RAVENNA | | |
| SEZIONE | FOGLIO | MAPPALE |
| RA | | |

ELEMENTI COSTITUENTI L'INSIEME


| | | | |
|---------------|---------------|--------------------|-----------------------|
| DENOMINAZIONE | Bagno Totobar | DESTINAZIONE D'USO | STABILIMENTO BALNEARE |
|---------------|---------------|--------------------|-----------------------|

| SCHEMA STATO CONCESSIONATO | SCHEMA STATO RILEVATO |
|----------------------------|-----------------------|
| | |

AREA DI SUPPORTO ALLA BALNEAZIONE

| | | |
|---|--|---|
| DESTINAZIONE D'USO PARCHEGGIO MQ: 750 VERDE MQ: 0 ATTREZ. SPORT. MQ: 2910 SUP TEMPORANEE: 506,42 | ACCESSIBILITA' <input type="checkbox"/> PRESENZA DI BARRIERE ARCHITETTONICHE <input type="checkbox"/> PRESENZA DI DUNA IN AREA CONCESSIONATA DIST. DUNA EDIF. \ SCHEDA: \ RECINZIONE AREA: RETE METALLICA | FOTO AREA A SUPPORTO DELLA BALNEAZIONE  |
| SUPERFICI IMPERMEABILI PAVIMENTATA MQ: PAVIMENTAZIONE: LASTRE CEMENTO | | N. CABINE: 22 STATO: SUFFICIENTE |
| SUPERFICI PERMEABILI PAVIMENTATA MQ: PAVIMENTAZIONE: | | |

AREA DESTINATA ALLA BALNEAZIONE

| | |
|---|---|
| ATTIVITA' : OMBREGGIO CAMPO SPORTIVO AREA RICREATIVA | FOTO AREA DESTINATA ALLA BALNEAZIONE  |
| SUPERFICI IMPERMEABILI PAVIMENTATA MQ: PAVIMENTAZIONE: | |
| SUPERFICI PERMEABILI PAVIMENTATA MQ: PAVIMENTAZIONE: LASTRE CEMENTO | |
| N_OMBRELLONI: 250 ATTERRAGGIO NATANTI: STATO: SUFFICIENTE LARGHEZZA: 0 LUNGHEZZA: 0 | |
| CAMPO SPORTIVO LASTRICATO IN CEMENTO. | |

| DATI PIANO ARENILE 1996 | ESISTENTE DA PROGETTO UNITARIO: | DATI ULTIMA CONCESSIONE EDILIZIA: | INTERVENTO CON PROGETTO UNITARIO: |
|-------------------------|---------------------------------|-----------------------------------|-------------------------------------|
| ESISTENTE: 370 | STRUTTURE FISSE: 370 | STRUTTURE FISSE: 0 | INTERVENTO CON PROGETTO UNITARIO: 0 |
| INTERVENTO DIRETTO: 305 | PAVIMENTAZIONI FISSE: 0 | PAVIMENTAZIONI FISSE: 0 | |
| PROGETTO UNITARIO: 335 | TOT. SUP. COPERTA: 370 | TOT. SUP. COPERTA: 0 | |

| |
|--------------------|
| DATA |
| 02/03/2004 |
| RILEVATORI |
| GIUNCHI - MINGUZZI |
| AGGIORNAMENTO |
| |
| PAGINA 3 |



COMUNE DI RAVENNA

AREA 6: PIANIFICAZIONE TERRITORIALE E SERVIZIO PROGETTAZIONE URBANISTICA

CENSIMENTO STRUTTURE ARENILE

| | | | |
|--------------------------------|---------------------|---------|--|
| CODICE STRUTTURA | 05.030 | | |
| LOC | MARINA DI RAVENNA | | |
| VIA | Viale delle Nazioni | | |
| CIVICO | 64 | PARTE | |
| CATASTO TERRENI RAVENNA | | | |
| SEZIONE | FOGLIO | MAPPALE | |
| RA | | | |

ELEMENTI COSTITUENTI L'INSIEME

| | | | |
|---------------|---------------|--------------------|-----------------------|
| DENOMINAZIONE | Bagno Totobar | DESTINAZIONE D'USO | STABILIMENTO BALNEARE |
|---------------|---------------|--------------------|-----------------------|

| | | | | | | | |
|--------------------|-----------------|------------------|---------|----------------|-------------|---|------|
| CORPO A | COD. EDI | 72298 | | | | | |
| DESTINAZIONE/USO: | MATERIALE : | CEMENTO ARMATO | | | | | |
| BAR RISTORO | TIPO COSTR: | PREFABBRICATA | | | | | |
| MAGAZZINO | COPERTURA: | DUE FALDE | | | | | |
| | INFISSI: | LEGNO, ALLUMINIO | | | | | |
| | FINITURE: | INTONACATO | | | | | |
| SUP. COPERTA: | 0 | H: | 5,5 | COLORE1: | ROSA | 2 | ROSA |
| SUP. PORTIC.: | | H: | 3 | CONSERVAZIONE: | SUFFICIENTE | | |
| STRUTTURA PORTICO: | FISSA | MATERIALE: | METALLO | | | | |



| | | | | | | | |
|--------------------|-----------------|----------------|---|----------------|-------------|---|--------|
| CORPO B | COD. EDI | 72572 | | | | | |
| DESTINAZIONE/USO: | MATERIALE : | CEMENTO ARMATO | | | | | |
| CABINA | TIPO COSTR: | PREFABBRICATA | | | | | |
| SERVIZIO IGIENICO | COPERTURA: | PIANA | | | | | |
| | INFISSI: | PLASTICA | | | | | |
| | FINITURE: | INTONACATO | | | | | |
| SUP. COPERTA: | 0 | H: | 3 | COLORE1: | ROSA | 2 | GRIGIO |
| SUP. PORTIC.: | | H: | | CONSERVAZIONE: | SUFFICIENTE | | |
| STRUTTURA PORTICO: | | MATERIALE: | | | | | |



| | | | | | | | |
|--------------------|-----------------|----------------|-----|----------------|-------------|---|--------|
| CORPO C | COD. EDI | 72382 | | | | | |
| DESTINAZIONE/USO: | MATERIALE : | CEMENTO ARMATO | | | | | |
| CABINA | TIPO COSTR: | PREFABBRICATA | | | | | |
| | COPERTURA: | PIANA | | | | | |
| | INFISSI: | PLASTICA | | | | | |
| | FINITURE: | INTONACATO | | | | | |
| SUP. COPERTA: | 0 | H: | 2,7 | COLORE1: | ROSA | 2 | GRIGIO |
| SUP. PORTIC.: | | H: | | CONSERVAZIONE: | SUFFICIENTE | | |
| STRUTTURA PORTICO: | | MATERIALE: | | | | | |



| | | | | | | | |
|--------------------|-----------------|------------|--|----------------|--|---|--|
| CORPO D | COD. EDI | | | | | | |
| DESTINAZIONE/USO: | MATERIALE : | | | | | | |
| | TIPO COSTR: | | | | | | |
| | COPERTURA: | | | | | | |
| | INFISSI: | | | | | | |
| | FINITURE: | | | | | | |
| SUP. COPERTA: | | H: | | COLORE1: | | 2 | |
| SUP. PORTIC.: | | H: | | CONSERVAZIONE: | | | |
| STRUTTURA PORTICO: | | MATERIALE: | | | | | |



| | | | | | |
|--------------------|--|--|--------------------------------|---------------------|---------|
| DATA |  COMUNE DI RAVENNA AREA 6: PIANIFICAZIONE TERRITORIALE SERVIZIO PROGETTAZIONE URBANISTICA | | CODICE STRUTTURA | 05.031 | |
| 02/03/2004 | | | LOC | MARINA DI RAVENNA | |
| RILEVATORI | CENSIMENTO STRUTTURE ARENILE | | VIA | Viale delle Nazioni | |
| GIUNCHI - MINGUZZI | | | CIVICO | 66 PARTE | |
| AGGIORNAMENTO | Pagina 2 | | ZONA PIANO ARENILE 96: | A-B1 | |
| PAGINA 1 | Pagina 3 | | CATASTO TERRENI RAVENNA | | |
| | | | SEZIONE | FOGLIO | MAPPALE |
| | | | RA | | |

ELEMENTI COSTITUENTI L'INSIEME

| | | | |
|---------------|---------------|--------------------|-----------------------|
| DENOMINAZIONE | Bagno Astoria | DESTINAZIONE D'USO | STABILIMENTO BALNEARE |
|---------------|---------------|--------------------|-----------------------|

VINCOLI AMBIENTALI

- PAESISTICO LR 31/2000
- L.R. 27/88
- L.R. 1497/39
- L.R. 1039/39
- L.R. 431/85
- RNS
- IDROGEOLOGICO
- SIC
- ZPS

DINAMICA COSTA

CONNESSIONE RETI

CICLABILE >300ML

AUTOBUS <300ML

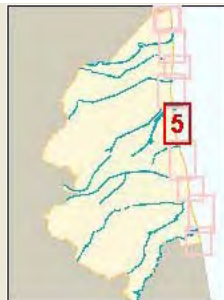
PARCHEGGI <300ML

AUTOSTRADA >10KM


STATALE >1KM

PROVINCIALE >1KM

EROSIONE



TRATTO:



NOTE ZONA

PRESENZA DI FILTRI E DIMENSIONAMENTO

| | | | | | | |
|------------|---------|---|-----------|-------|-------------------|-------------|
| PINETA | ALTEZZA | | LARGHEZZA | 61,78 | PINETA RECINZIONE | FERRO |
| DUNA | ALTEZZA | 0 | LARGHEZZA | 0 | AREA RETROSTANTE | STATO: |
| RECINZIONE | ALTEZZA | 2 | LARGHEZZA | 0,1 | EDIFICATO | SUFFICIENTE |

ACCESSIBILITA' SPIAGGIA

| MODALITA' | NUMERO | PAVIMENTAZIONE | ACCESSI | CONCESSIONE |
|-----------|--------|----------------|--------------------------|-------------|
| CARRABILE | 1 | STERRATO | TIPOLOGIA NON ESCLUSIVO | CONC. |
| PEDONALE | 0 | | PROPIETA' DEM. FORESTALE | |

PROTEZIONE DELLA COSTA

DIFESE A MARE PARALLELE

DIST. COSTA INTERASSE MATERIALE TIPO

DIFESE A MARE RADENTI

LUNGHEZZA MATERIALE TIPO

DIFESE A PENNELLO

LUNGHEZZA INTERASSE MATERIALE TIPO

AREA DI PERTINENZA

PROPIETA' DEM.MARITTIMO N° CONCES. 28/03 INIZIO SCADENZA

CONCESSIONARIO Paladini Augusto P.I. DGST51S27A393W

GESTORE Paladini Augusto

SUPERFICIE MQ. DIMENSI DISTANZA ALTRE CONCESSIONI

5440 FRONTE 34 PROFONDITA' 160 NORD 13,81 SUD 19,76

PROGETTO UNITARIO: DELIBERA DEL COMMIT:

OGGETTO

TITOLI EDILIZI RILASCIATI

PG. 40692/92, PG. 51069/93, PG. 17113/95, PG. 26362/94.
 PRATICA CON PG. 11758/02 CON PARERE SFAVOREVOLE DA PARTE DELL'AMMINISTRAZIONE.
 PRATICA PG. 58618/02 AC 8316/02 DEL 20/11/2002
 CONCESSIONE N. 608/03 PER AMPLIAMENTO STABILIMENTO BALNEARE.

NOTE AREA DI PERTINENZA

NUMERO CABINE: 25, NUMERO DOCCE APERTE: 2
 NUMERO DOCCE CHIUSE: 1, NUMERO LETTINI: 250
 NUMERO SDRAI: 100, NUMERO OMBRELLONI: 80
 NUMERO WC: 5, NUMERO LAVAPIEDI: 2
 ATTIVITA': RISTORANTE STAGIONALE, BEACH VOLLEY,
 RACCHETTONI, NUOTO. AREA A PARCHEGGIO ESTERNA AAL
 CONCESSIONE DEMANIALE CON ELEMENTI PRECARI AD
 AMBREGGIO.

| |
|--------------------|
| DATA |
| 02/03/2004 |
| RILEVATORI |
| GIUNCHI - MINGUZZI |
| AGGIORNAMENTO |
| |
| PAGINA 2 |



COMUNE DI RAVENNA

AREA 6: PIANIFICAZIONE TERRITORIALE
SERVIZIO PROGETTAZIONE URBANISTICA

CENSIMENTO STRUTTURE ARENILE

Pagina 1
Pagina 3

| | | |
|--------------------------------|---------------------|---------|
| CODICE STRUTTURA | 05.031 | |
| LOC | MARINA DI RAVENNA | |
| VIA | Viale delle Nazioni | |
| CIVICO | 66 PARTE | |
| CATASTO TERRENI RAVENNA | | |
| SEZIONE | FOGLIO | MAPPALE |
| RA | | |

ELEMENTI COSTITUENTI L'INSIEME

| | | | |
|---------------|---------------|--------------------|-----------------------|
| DENOMINAZIONE | Bagno Astoria | DESTINAZIONE D'USO | STABILIMENTO BALNEARE |
|---------------|---------------|--------------------|-----------------------|

SCHEMA STATO CONCESSIONATO

SCHEMA STATO RILEVATO

AREA DI SUPPORTO ALLA BALNEAZIONE

| | |
|-------------------------|---|
| DESTINAZIONE D'USO | ACCESSIBILITA' |
| PARCHEGGIO MQ: 737 | <input type="checkbox"/> PRESENZA DI BARRIERE ARCHITETTONICHE |
| VERDE MQ: 0 | <input type="checkbox"/> PRESENZA DI DUNA IN AREA CONCESSIONATA |
| ATTREZ. SPORT. MQ: 3200 | DIST. DUNA EDIF. >10 SCHEDA: 05.810 |
| SUP TEMPORANEE: 331,09 | RECINZIONE AREA: RETE METALLICA |

FOTO AREA A SUPPORTO DELLA BALNEAZIONE



SUPERFICI IMPERMEABILI

| | |
|-----------------|-----------------|
| PAVIMENTATA MQ: | PAVIMENTAZIONE: |
|-----------------|-----------------|

SUPERFICI PERMEABILI

| | |
|-----------------|--------------------------------|
| PAVIMENTATA MQ: | PAVIMENTAZIONE: LASTRE CEMENTO |
|-----------------|--------------------------------|

AREA A PARCHEGGIO CON PORZIONE ESTERNA AL PERIMETRO DI CONCESSIONE.

| | |
|---------------|--------------------|
| N. CABINE: 25 | STATO: SUFFICIENTE |
|---------------|--------------------|

AREA DESTINATA ALLA BALNEAZIONE

| | | | |
|------------|-----------|----------------|-----------------|
| ATTIVITA': | OMBREGGIO | CAMPO SPORTIVO | AREA RICREATIVA |
|------------|-----------|----------------|-----------------|

SUPERFICI IMPERMEABILI

| | |
|-----------------|-----------------|
| PAVIMENTATA MQ: | PAVIMENTAZIONE: |
|-----------------|-----------------|

SUPERFICI PERMEABILI

| | |
|-----------------|--------------------------------|
| PAVIMENTATA MQ: | PAVIMENTAZIONE: LASTRE CEMENTO |
|-----------------|--------------------------------|

| | |
|------------------|----------------------|
| N_OMBRELLONI: 80 | ATTERRAGGIO NATANTI: |
|------------------|----------------------|

| | | |
|--------------------|--------------|--------------|
| STATO: SUFFICIENTE | LARGHEZZA: 0 | LUNGHEZZA: 0 |
|--------------------|--------------|--------------|

CAMPO SPORTIVO CON ILLUMINAZIONE. PORZIOI DI RECINZIONE IN RETE METALLICA E CANNICCI.

FOTO AREA DESTINATA ALLA BALNEAZIONE



| DATI PIANO ARENILE 1996 | | ESISTENTE DA PROGETTO UNITARIO: | | DATI ULTIMA CONCESSIONE EDILIZIA: | | INTERVENTO CON PROGETTO UNITARIO: | |
|-------------------------|-----|---------------------------------|-----|-----------------------------------|--------|-----------------------------------|--|
| ESISTENTE: | 305 | STRUTTURE FISSE: | 305 | STRUTTURE FISSE: | 300,54 | | |
| INTERVENTO DIRETTO: | 250 | PAVIMENTAZIONI FISSE: | 0 | PAVIMENTAZIONI FISSE: | 24,93 | | |
| PROGETTO UNITARIO: | 275 | TOT. SUP. COPERTA: | 305 | TOT. SUP. COPERTA: | 325,47 | | |

| |
|--------------------|
| DATA |
| 02/03/2004 |
| RILEVATORI |
| GIUNCHI - MINGUZZI |
| AGGIORNAMENTO |
| |
| PAGINA 3 |


COMUNE DI RAVENNA
 AREA 6: PIANIFICAZIONE TERRITORIALE E
 SERVIZIO PROGETTAZIONE URBANISTICA

CENSIMENTO STRUTTURE ARENILE

| | |
|------------------|---------------------|
| CODICE STRUTTURA | 05.031 |
| LOC | MARINA DI RAVENNA |
| VIA | Viale delle Nazioni |
| CIVICO | 66 PARTE |

| | | |
|--------------------------------|--------|---------|
| CATASTO TERRENI RAVENNA | | |
| SEZIONE | FOGLIO | MAPPALE |
| RA | | |

ELEMENTI COSTITUENTI L'INSIEME

| | | | |
|---------------|---------------|--------------------|-----------------------|
| DENOMINAZIONE | Bagno Astoria | DESTINAZIONE D'USO | STABILIMENTO BALNEARE |
|---------------|---------------|--------------------|-----------------------|

| | | | |
|--------------------|-------------|-----------------|----------------------------|
| CORPO A | | COD. EDI | 72473 |
| DESTINAZIONE/USO: | MATERIALE : | MURATURA | |
| BAR RISTORO | TIPO COSTR: | IN OPERA | |
| CABINA | COPERTURA: | DUE FALDE | |
| | INFISSI: | LEGN.ALLUM.MET. | |
| | FINITURE: | INTONACATO | |
| SUP. COPERTA: | 230,08 H: | 3,7 | COLORE1: BIANCO 2 AZZURRO |
| SUP. PORTIC.: | 71,27 H: | 3 | CONSERVAZIONE: SUFFICIENTE |
| STRUTTURA PORTICO: | FISSA | MATERIALE: | CEMENTO ARMATO |



| | | | |
|--------------------|-------------|-----------------|----------------------------|
| CORPO B | | COD. EDI | 72622 |
| DESTINAZIONE/USO: | MATERIALE : | PLASTICA | |
| CABINA | TIPO COSTR: | PREFABBRICATA | |
| | COPERTURA: | DUE FALDE | |
| | INFISSI: | PLASTICA | |
| | FINITURE: | FACCIA A VISTA | |
| SUP. COPERTA: | 70,46 H: | 2,5 | COLORE1: BIANCO 2 AZZURRO |
| SUP. PORTIC.: | H: | | CONSERVAZIONE: SUFFICIENTE |
| STRUTTURA PORTICO: | | MATERIALE: | |



| | | | |
|--------------------|-------------|-----------------|----------------|
| CORPO C | | COD. EDI | |
| DESTINAZIONE/USO: | MATERIALE : | | |
| | TIPO COSTR: | | |
| | COPERTURA: | | |
| | INFISSI: | | |
| | FINITURE: | | |
| SUP. COPERTA: | H: | | COLORE1: 2 |
| SUP. PORTIC.: | H: | | CONSERVAZIONE: |
| STRUTTURA PORTICO: | | MATERIALE: | |



| | | | |
|--------------------|-------------|-----------------|----------------|
| CORPO D | | COD. EDI | |
| DESTINAZIONE/USO: | MATERIALE : | | |
| | TIPO COSTR: | | |
| | COPERTURA: | | |
| | INFISSI: | | |
| | FINITURE: | | |
| SUP. COPERTA: | H: | | COLORE1: 2 |
| SUP. PORTIC.: | H: | | CONSERVAZIONE: |
| STRUTTURA PORTICO: | | MATERIALE: | |



| |
|--------------------|
| DATA |
| 02/03/2004 |
| RILEVATORI |
| GIUNCHI - MINGUZZI |
| AGGIORNAMENTO |
| |
| PAGINA 2 |



COMUNE DI RAVENNA

AREA 6: PIANIFICAZIONE TERRITORIALE
SERVIZIO PROGETTAZIONE URBANISTICA

CENSIMENTO STRUTTURE ARENILE

Pagina 1
Pagina 3

| | | |
|--------------------------------|---------------------|---------|
| CODICE STRUTTURA | 05.032 | |
| LOC | MARINA DI RAVENNA | |
| VIA | Viale delle Nazioni | |
| CIVICO | 68 PARTE | |
| CATASTO TERRENI RAVENNA | | |
| SEZIONE | FOGLIO | MAPPALE |
| RA | | |

ELEMENTI COSTITUENTI L'INSIEME

| | | | |
|---------------|---------------|--------------------|-----------------------|
| DENOMINAZIONE | Bagno Kontiki | DESTINAZIONE D'USO | STABILIMENTO BALNEARE |
|---------------|---------------|--------------------|-----------------------|

SCHEMA STATO CONCESSIONATO

SCHEMA STATO RILEVATO

AREA DI SUPPORTO ALLA BALNEAZIONE

| | |
|-------------------------|---|
| DESTINAZIONE D'USO | ACCESSIBILITA' |
| PARCHEGGIO MQ: 181 | <input type="checkbox"/> PRESENZA DI BARRIERE ARCHITETTONICHE |
| VERDE MQ: 0 | <input type="checkbox"/> PRESENZA DI DUNA IN AREA CONCESSIONATA |
| ATTREZ. SPORT. MQ: 1650 | DIST. DUNA EDIF. < 5 SCHEDA: 05.811 |
| SUP TEMPORANEE: 312,39 | RECINZIONE AREA: |

FOTO AREA A SUPPORTO DELLA BALNEAZIONE



| | |
|------------|--------------------|
| N. CABINE: | STATO: SUFFICIENTE |
|------------|--------------------|

SUPERFICI IMPERMEABILI

| | |
|-----------------|-----------------|
| PAVIMENTATA MQ: | PAVIMENTAZIONE: |
|-----------------|-----------------|

SUPERFICI PERMEABILI

| | |
|-----------------|---------------------------|
| PAVIMENTATA MQ: | PAVIMENTAZIONE: GRANIGLIA |
|-----------------|---------------------------|

AREA A PARCHEGGIO CON STRUTTURA IN FERRO ESTERNA AL PERIMETRO DI CONCESSIONE.

AREA DESTINATA ALLA BALNEAZIONE

| | | | |
|------------|-----------|----------------|-----------------|
| ATTIVITA': | OMBREGGIO | CAMPO SPORTIVO | AREA RICREATIVA |
|------------|-----------|----------------|-----------------|

SUPERFICI IMPERMEABILI

| | |
|-----------------|-----------------|
| PAVIMENTATA MQ: | PAVIMENTAZIONE: |
|-----------------|-----------------|

SUPERFICI PERMEABILI

| | |
|-----------------|--------------------------------|
| PAVIMENTATA MQ: | PAVIMENTAZIONE: LASTRE CEMENTO |
|-----------------|--------------------------------|

| | |
|---------------|----------------------|
| N_OMBRELLONI: | ATTERRAGGIO NATANTI: |
|---------------|----------------------|

| | | |
|--------------------|------------|------------|
| STATO: SUFFICIENTE | LARGHEZZA: | LUNGHEZZA: |
|--------------------|------------|------------|

FOTO AREA DESTINATA ALLA BALNEAZIONE



| DATI PIANO ARENILE 1996 | | ESISTENTE DA PROGETTO UNITARIO: | | DATI ULTIMA CONCESSIONE EDILIZIA: | | INTERVENTO CON PROGETTO UNITARIO: | |
|-------------------------|-----|---------------------------------|-----|-----------------------------------|--------|-----------------------------------|--|
| ESISTENTE: | 265 | STRUTTURE FISSE: | 265 | STRUTTURE FISSE: | | INTERVENTO CON PROGETTO UNITARIO: | |
| INTERVENTO DIRETTO: | 220 | PAVIMENTAZIONI FISSE: | 0 | PAVIMENTAZIONI FISSE: | 0 | | |
| PROGETTO UNITARIO: | 240 | TOT. SUP. COPERTA: | 265 | TOT. SUP. COPERTA: | 201,49 | | |

| |
|--------------------|
| DATA |
| 02/03/2004 |
| RILEVATORI |
| GIUNCHI - MINGUZZI |
| AGGIORNAMENTO |
| |
| PAGINA 3 |


COMUNE DI RAVENNA
 AREA 6: PIANIFICAZIONE TERRITORIALE E
 SERVIZIO PROGETTAZIONE URBANISTICA

CENSIMENTO STRUTTURE ARENILE

| | | | |
|--------------------------------|---------------------|---------|--|
| CODICE STRUTTURA | 05.032 | | |
| LOC | MARINA DI RAVENNA | | |
| VIA | Viale delle Nazioni | | |
| CIVICO | 68 | PARTE | |
| CATASTO TERRENI RAVENNA | | | |
| SEZIONE | FOGLIO | MAPPALE | |
| | RA | | |

ELEMENTI COSTITUENTI L'INSIEME

| | | | |
|---------------|---------------|--------------------|-----------------------|
| DENOMINAZIONE | Bagno Kontiki | DESTINAZIONE D'USO | STABILIMENTO BALNEARE |
|---------------|---------------|--------------------|-----------------------|

| | | | |
|--------------------|-------------|----------------|----------------|
| CORPO A | | COD. EDI | 72569 |
| DESTINAZIONE/USO: | MATERIALE : | CEMENTO ARMATO | |
| BAR RISTORO | TIPO COSTR: | PREFABBRICATA | |
| MAGAZZINO | COPERTURA: | PIANA | |
| CABINA | INFISSI: | METALLO | |
| SERVIZIO IGIENICO | FINITURE: | INTONACATO | |
| SUP. COPERTA: | 144,95 | H: | 3,5 |
| COLORE1: | BIANCO | 2 | |
| SUP. PORTIC.: | | H: | 3 |
| CONSERVAZIONE: | SUFFICIENTE | | |
| STRUTTURA PORTICO: | FISSA | MATERIALE: | CEMENTO ARMATO |



| | | | |
|--------------------|-------------|----------------|-------|
| CORPO B | | COD. EDI | 72052 |
| DESTINAZIONE/USO: | MATERIALE : | CEMENTO ARMATO | |
| CABINA | TIPO COSTR: | PREFABBRICATA | |
| SERVIZIO IGIENICO | COPERTURA: | UNA FALDA | |
| | INFISSI: | LEGNO | |
| | FINITURE: | INTONACATO | |
| SUP. COPERTA: | 26,62 | H: | 2,7 |
| COLORE1: | BIANCO | 2 | VERDE |
| SUP. PORTIC.: | | H: | |
| CONSERVAZIONE: | SUFFICIENTE | | |
| STRUTTURA PORTICO: | | MATERIALE: | |




| | | | |
|--------------------|-------------|----------------|-------|
| CORPO C | | COD. EDI | 72053 |
| DESTINAZIONE/USO: | MATERIALE : | CEMENTO ARMATO | |
| CABINA | TIPO COSTR: | PREFABBRICATA | |
| | COPERTURA: | UNA FALDA | |
| | INFISSI: | LEGNO | |
| | FINITURE: | INTONACATO | |
| SUP. COPERTA: | 29,93 | H: | 2,7 |
| COLORE1: | BIANCO | 2 | VERDE |
| SUP. PORTIC.: | | H: | |
| CONSERVAZIONE: | SUFFICIENTE | | |
| STRUTTURA PORTICO: | | MATERIALE: | |



| | | | |
|--------------------|-------------|------------|--|
| CORPO D | | COD. EDI | |
| DESTINAZIONE/USO: | MATERIALE : | | |
| | TIPO COSTR: | | |
| | COPERTURA: | | |
| | INFISSI: | | |
| | FINITURE: | | |
| SUP. COPERTA: | | H: | |
| COLORE1: | | 2 | |
| SUP. PORTIC.: | | H: | |
| CONSERVAZIONE: | | | |
| STRUTTURA PORTICO: | | MATERIALE: | |





| | | | | | |
|--------------------|--|--------|------------------|--------------------------------|---------------------|
| DATA |  COMUNE DI RAVENNA AREA 6: PIANIFICAZIONE TERRITORIALE SERVIZIO PROGETTAZIONE URBANISTICA | | CODICE STRUTTURA | 05.033 | |
| 02/03/2004 | | | LOC | MARINA DI RAVENNA | |
| RILEVATORI | CENSIMENTO STRUTTURE ARENILE | | | VIA | Viale delle Nazioni |
| GIUNCHI - MINGUZZI | | | | CIVICO | 70 PARTE |
| AGGIORNAMENTO | Pagina 2 Pagina 3 | | | ZONA PIANO ARENILE 96: | A-B3 |
| | | | | CATASTO TERRENI RAVENNA | |
| PAGINA 1 | SEZIONE | FOGLIO | MAPPALE | RA | |

ELEMENTI COSTITUENTI L'INSIEME

| | | | |
|---------------|---------------|--------------------|-----------------------|
| DENOMINAZIONE | Bagno Corallo | DESTINAZIONE D'USO | STABILIMENTO BALNEARE |
|---------------|---------------|--------------------|-----------------------|

| | | | |
|--------------------|----------------|----------|---------|
| VINCOLI AMBIENTALI | DINAMICA COSTA | EROSIONE | TRATTO: |
|--------------------|----------------|----------|---------|

| | | | | |
|--|---|---|--|--|
| <input checked="" type="checkbox"/> PAESISTICO LR 31/2000 -L.R. 27/88 -L.R. 1497/39 -L.R. 1039/39 -L.R. 431/85 | <input type="checkbox"/> RNS <input checked="" type="checkbox"/> IDROGEOLOGICO <input type="checkbox"/> SIC <input type="checkbox"/> ZPS | CONNESSIONE RETI CICLABILE >300ML AUTOBUS <300ML PARCHEGGI <300ML AUTOSTRADA >10KM STATALE >1KM PROVINCIALE >1KM |  |  |
|--|---|---|--|--|

| | |
|-----------|--|
| NOTE ZONA | |
|-----------|--|

| | | |
|--------------------------------------|----------------|-------------------|
| PRESENZA DI FILTRI E DIMENSIONAMENTO | ACCESSIBILITA' | MATERIALE RECINZ. |
|--------------------------------------|----------------|-------------------|

| | | | | | |
|--------------------|-----|-----------|-------|-------------------|-------------|
| PINETA ALTEZZA | | LARGHEZZA | 74,63 | PINETA RECINZIONE | LEGNO |
| DUNA ALTEZZA | 0 | LARGHEZZA | 0 | AREA RETROSTANTE | STATO: |
| RECINZIONE ALTEZZA | 1,6 | LARGHEZZA | 0,1 | CAMPEGGIO | SUFFICIENTE |

| |
|-------------------------|
| ACCESSIBILITA' SPIAGGIA |
|-------------------------|

| | | | | |
|-----------|--------|----------------|------------|---------------------|
| MODALITA' | NUMERO | PAVIMENTAZIONE | ACCESSI | CONCESSIONE |
| CARRABILE | 1 | STERRATO | TIPOLOGIA | NON ESCLUSIVO CONC. |
| PEDONALE | 0 | | PROPRIETA' | DEM. FORESTALE |

| |
|------------------------|
| PROTEZIONE DELLA COSTA |
|------------------------|

| | | | |
|--|-----------|-----------|------|
| <input type="checkbox"/> DIFESE A MARE PARALLELE | | | |
| DIST. COSTA | INTERASSE | MATERIALE | TIPO |
| <input type="checkbox"/> DIFESE A MARE RADENTI | | | |
| LUNGHEZZA | MATERIALE | TIPO | |
| <input type="checkbox"/> DIFESE A PENNELLO | | | |
| LUNGHEZZA | INTERASSE | MATERIALE | TIPO |

| |
|--------------------|
| AREA DI PERTINENZA |
|--------------------|

| | | | | | |
|----------------|--|------------|----------------------------|--------|----------------------|
| PROPRIETA' | DEM.MARITTIMO | N° CONCES. | 31/02 | INIZIO | SCADENZA |
| CONCESSIONARIO | Soc. Bagno Corallo di Mondardini Michele e C. s.n.c. | | | P.I. | 00785400391 |
| GESTORE | Mondardini Michele | | | | |
| SUPERFICIE MQ. | DIMENSI | | DISTANZA ALTRE CONCESSIONI | | |
| 4960 | FRONTE | 32 | PROFONDITA' | 155 | NORD 29,58 SUD 28,78 |

| | | | |
|--------------------|----------|-----|---------|
| PROGETTO UNITARIO: | DELIBERA | DEL | COMMIT: |
|--------------------|----------|-----|---------|

| |
|---------|
| OGGETTO |
|---------|

| | |
|---------------------------|-------------------------|
| TITOLI EDILIZI RILASCIATI | NOTE AREA DI PERTINENZA |
|---------------------------|-------------------------|

| | |
|---|--|
| PG. 18149/98 CONCESSIONE N. 2205 DEL 23/12/98. PRATICA CON PG. 31514/02 IN ATTESA DI ESPLETAMENTO. | NUMERO CABINE: 18, NUMERO DOCCE APERTE: 4 NUMERO DOCCE CHIUSE: 2, NUMERO LETTINI: 400 NUMERO SDRAI: 5, NUMERO OMBRELLONI: 80 NUMERO WC: 3 ATTIVITA': RISTORANTE STAGIONALE, BEACH VOLLEY, PALLACANESTRO, RACCHETTONI, INFERMERIA, SPOGLIATOIO, ACCESSIBILITA' DISABILI. AREA AD USO PARCHEGGIO PARZIALMENTE IN CONCESSIONE. |
|---|--|

| |
|--------------------|
| DATA |
| 02/03/2004 |
| RILEVATORI |
| GIUNCHI - MINGUZZI |
| AGGIORNAMENTO |
| |
| PAGINA 2 |



COMUNE DI RAVENNA

AREA 6: PIANIFICAZIONE TERRITORIALE
SERVIZIO PROGETTAZIONE URBANISTICA

CENSIMENTO STRUTTURE ARENILE

Pagina 1
Pagina 3

| | | |
|--------------------------------|---------------------|---------|
| CODICE STRUTTURA | 05.033 | |
| LOC | MARINA DI RAVENNA | |
| VIA | Viale delle Nazioni | |
| CIVICO | 70 PARTE | |
| CATASTO TERRENI RAVENNA | | |
| SEZIONE | FOGLIO | MAPPALE |
| RA | | |

ELEMENTI COSTITUENTI L'INSIEME

| | | | |
|---------------|---------------|--------------------|-----------------------|
| DENOMINAZIONE | Bagno Corallo | DESTINAZIONE D'USO | STABILIMENTO BALNEARE |
|---------------|---------------|--------------------|-----------------------|

SCHEMA STATO CONCESSIONATO

SCHEMA STATO RILEVATO

AREA DI SUPPORTO ALLA BALNEAZIONE

| | |
|-------------------------|---|
| DESTINAZIONE D'USO | ACCESSIBILITA' |
| PARCHEGGIO MQ: 126 | <input type="checkbox"/> PRESENZA DI BARRIERE ARCHITETTONICHE |
| VERDE MQ: 0 | <input type="checkbox"/> PRESENZA DI DUNA IN AREA CONCESSIONATA |
| ATTREZ. SPORT. MQ: 2050 | DIST. DUNA EDIF. >5<10 SCHEDA: 05.811 |
| SUP TEMPORANEE: 137,41 | RECINZIONE AREA: RETE METALLICA |

FOTO AREA A SUPPORTO DELLA BALNEAZIONE



| | |
|---------------|--------------------|
| N. CABINE: 18 | STATO: SUFFICIENTE |
|---------------|--------------------|

SUPERFICI IMPERMEABILI

| | |
|-----------------|-----------------|
| PAVIMENTATA MQ: | PAVIMENTAZIONE: |
|-----------------|-----------------|

SUPERFICI PERMEABILI

| | |
|-----------------|--------------------------------|
| PAVIMENTATA MQ: | PAVIMENTAZIONE: LASTRE CEMENTO |
|-----------------|--------------------------------|

PRESENZA DI ALBERATURE. PARCHEGGIO CON STRUTTURE TEMPORANEE.

AREA DESTINATA ALLA BALNEAZIONE

| | | | |
|------------|-----------|----------------|-----------------|
| ATTIVITA': | OMBREGGIO | CAMPO SPORTIVO | AREA RICREATIVA |
|------------|-----------|----------------|-----------------|

SUPERFICI IMPERMEABILI

| | |
|-----------------|---------------------------|
| PAVIMENTATA MQ: | PAVIMENTAZIONE: GETTO CLS |
|-----------------|---------------------------|

SUPERFICI PERMEABILI

| | |
|-----------------|--------------------------------|
| PAVIMENTATA MQ: | PAVIMENTAZIONE: LASTRE CEMENTO |
|-----------------|--------------------------------|

| | |
|------------------|----------------------|
| N_OMBRELLONI: 80 | ATTERRAGGIO NATANTI: |
|------------------|----------------------|

| | | |
|--------------------|--------------|--------------|
| STATO: SUFFICIENTE | LARGHEZZA: 0 | LUNGHEZZA: 0 |
|--------------------|--------------|--------------|


SUPERFICIE EST ALLINEAMENTO. MQ. 294,08.

FOTO AREA DESTINATA ALLA BALNEAZIONE



| DATI PIANO ARENILE 1996 | | ESISTENTE DA PROGETTO UNITARIO: | | DATI ULTIMA CONCESSIONE EDILIZIA: | | INTERVENTO CON PROGETTO UNITARIO: | |
|-------------------------|-----|---------------------------------|-----|-----------------------------------|--------|-----------------------------------|--|
| ESISTENTE: | 200 | STRUTTURE FISSE: | 200 | STRUTTURE FISSE: | 428,32 | | |
| INTERVENTO DIRETTO: | 210 | PAVIMENTAZIONI FISSE: | 0 | PAVIMENTAZIONI FISSE: | 428,61 | | |
| PROGETTO UNITARIO: | 230 | TOT. SUP. COPERTA: | 200 | TOT. SUP. COPERTA: | 856,93 | | |

| |
|--------------------|
| DATA |
| 02/03/2004 |
| RILEVATORI |
| GIUNCHI - MINGUZZI |
| AGGIORNAMENTO |
| |
| PAGINA 3 |



COMUNE DI RAVENNA

AREA 6: PIANIFICAZIONE TERRITORIALE E SERVIZIO PROGETTAZIONE URBANISTICA

CENSIMENTO STRUTTURE ARENILE

Pagina 1

Pagina 2

| | | |
|--------------------------------|---------------------|---------|
| CODICE STRUTTURA | 05.033 | |
| LOC | MARINA DI RAVENNA | |
| VIA | Viale delle Nazioni | |
| CIVICO | 70 PARTE | |
| CATASTO TERRENI RAVENNA | | |
| SEZIONE | FOGLIO | MAPPALE |
| RA | | |

ELEMENTI COSTITUENTI L'INSIEME

| | | | |
|---------------|---------------|--------------------|-----------------------|
| DENOMINAZIONE | Bagno Corallo | DESTINAZIONE D'USO | STABILIMENTO BALNEARE |
|---------------|---------------|--------------------|-----------------------|

| | | | |
|--------------------|-------------|-----------------|----------------|
| CORPO A | | COD. EDI | 72054 |
| DESTINAZIONE/USO: | MATERIALE : | CEMENTO ARMATO | |
| BAR RISTORO | TIPO COSTR: | PREFABBRICATA | |
| MAGAZZINO | COPERTURA: | PIANA | |
| GUARDIANA | INFISSI: | LEGN.ALLUM.MET. | |
| CABINA | FINITURE: | INTONACATO | |
| SUP. COPERTA: | 399,66 | H: | 3,5 |
| COLORE1: | BIANCO | 2 | ROSA |
| SUP. PORTIC.: | | H: | 3,5 |
| CONSERVAZIONE: | SUFFICIENTE | | |
| STRUTTURA PORTICO: | FISSA | MATERIALE: | CEMENTO ARMATO |



| | | | |
|--------------------|-------------|----------------|-------|
| CORPO B | | COD. EDI | 72055 |
| DESTINAZIONE/USO: | MATERIALE : | CEMENTO ARMATO | |
| CABINA | TIPO COSTR: | PREFABBRICATA | |
| SERVIZIO IGIENICO | COPERTURA: | UNA FALDA | |
| | INFISSI: | LEGNO | |
| | FINITURE: | INTONACATO | |
| SUP. COPERTA: | 31,66 | H: | 2,7 |
| COLORE1: | BIANCO | 2 | ROSA |
| SUP. PORTIC.: | | H: | |
| CONSERVAZIONE: | SUFFICIENTE | | |
| STRUTTURA PORTICO: | | MATERIALE: | |



| | | | |
|--------------------|-------------|------------|--|
| CORPO C | | COD. EDI | |
| DESTINAZIONE/USO: | MATERIALE : | | |
| | TIPO COSTR: | | |
| | COPERTURA: | | |
| | INFISSI: | | |
| | FINITURE: | | |
| SUP. COPERTA: | | H: | |
| COLORE1: | | 2 | |
| SUP. PORTIC.: | | H: | |
| CONSERVAZIONE: | | | |
| STRUTTURA PORTICO: | | MATERIALE: | |



| | | | |
|--------------------|-------------|------------|--|
| CORPO D | | COD. EDI | |
| DESTINAZIONE/USO: | MATERIALE : | | |
| | TIPO COSTR: | | |
| | COPERTURA: | | |
| | INFISSI: | | |
| | FINITURE: | | |
| SUP. COPERTA: | | H: | |
| COLORE1: | | 2 | |
| SUP. PORTIC.: | | H: | |
| CONSERVAZIONE: | | | |
| STRUTTURA PORTICO: | | MATERIALE: | |



| | | | | | | | | |
|-------------------|----------|--------|----------------|--------|--------------|--------|-------------------|--------|
| SUPERFICI TOTALI: | COPERTA: | 856,93 | PAVIM. IMPERM: | 428,61 | PAVIM. PERM: | 427,76 | STRUT TEMPORANEE: | 137,41 |
|-------------------|----------|--------|----------------|--------|--------------|--------|-------------------|--------|

| | | | | | |
|--------------------|--|--|------------------|-------------------|---------------------|
| DATA |  COMUNE DI RAVENNA AREA 6: PIANIFICAZIONE TERRITORIALE SERVIZIO PROGETTAZIONE URBANISTICA | | CODICE STRUTTURA | 05.034 | |
| 02/03/2004 | | | LOC | MARINA DI RAVENNA | |
| RILEVATORI | CENSIMENTO STRUTTURE ARENILE | | | VIA | Viale delle Nazioni |
| GIUNCHI - MINGUZZI | | | | CIVICO | 72 PARTE |
| AGGIORNAMENTO | Pagina 2 | | Pagina 3 | | |
| PAGINA 1 | ZONA PIANO ARENILE 96: A-B3 CATASTO TERRENI RAVENNA SEZIONE FOGLIO MAPPALE RA | | | | |

ELEMENTI COSTITUENTI L'INSIEME

| | | | |
|---------------|---------------|--------------------|-----------------------|
| DENOMINAZIONE | Bagno Hana Bi | DESTINAZIONE D'USO | STABILIMENTO BALNEARE |
|---------------|---------------|--------------------|-----------------------|

VINCOLI AMBIENTALI

 PAESISTICO LR 31/2000

-L.R. 27/88
-L.R. 1497/39
-L.R. 1039/39
-L.R. 431/85

 RNS

 IDROGEOLOGICO

 SIC

 ZPS

DINAMICA COSTA

CONNESSIONE RETI

CICLABILE >300ML

AUTOBUS <300ML

PARCHEGGI <300ML

AUTOSTRADA >10KM

STATALE >1KM

PROVINCIALE >1KM

EROSIONE

TRATTO:

NOTE ZONA

EX BAGNO NETTO.

PRESENZA DI FILTRI E DIMENSIONAMENTO

| | | | | |
|------------|---------|---|-----------|-------|
| PINETA | ALTEZZA | | LARGHEZZA | 74,56 |
| DUNA | ALTEZZA | 0 | LARGHEZZA | 15,2 |
| RECINZIONE | ALTEZZA | 2 | LARGHEZZA | 0,5 |

ACCESSIBILITA'

PINETA DUNA RECINZ.

AREA RETROSTANTE

CAMPEGGIO

MATERIALE RECINZ.

VEGETAZIONE

STATO:

SUFFICIENTE

ACCESSIBILITA' SPIAGGIA

| MODALITA' | NUMERO | PAVIMENTAZIONE | ACCESSI | CONCESSIONE |
|-----------|--------|----------------|---------------------------|-------------|
| CARRABILE | 1 | STERRATO | TIPOLOGIA NON ESCLUSIVO | CONC. |
| PEDONALE | 0 | | PROPRIETA' DEM. FORESTALE | |

PROTEZIONE DELLA COSTA

 DIFESE A MARE PARALLELE

DIST. COSTA INTERASSE MATERIALE TIPO

 DIFESE A MARE RADENTI

LUNGHEZZA MATERIALE TIPO

 DIFESE A PENNELLO

LUNGHEZZA INTERASSE MATERIALE TIPO

AREA DI PERTINENZA

PROPIETA' DEM.MARITTIMO N° CONCES. 21/01 INIZIO SCADENZA

CONCESSIONARIO Soc. Quaderna s.n.c. di Pesci Filippo e C. P.I. 02039340399

GESTORE Pesci Filippo

SUPERFICIE MQ. DIMENSI DISTANZA ALTRE CONCESSIONI

6581 FRONTE 50 PROFONDITA' 127,5 NORD 28,78 SUD 61,22

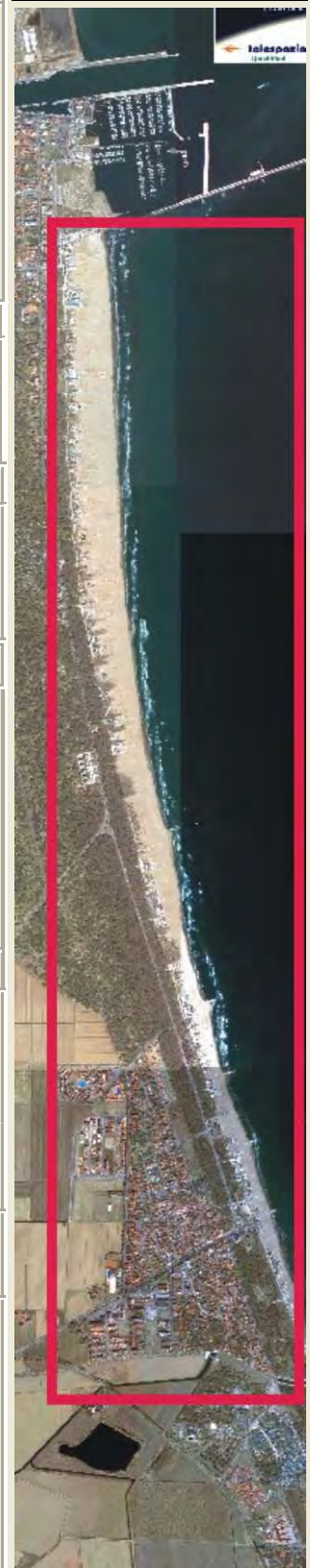
PROGETTO UNITARIO: DELIBERA DEL COMMIT:

OGGETTO

TITOLI EDILIZI RILASCIATI

NOTE AREA DI PERTINENZA

PUNTO FINALE DELLO STRADELLO DEMANIALE CHE PERCORRE IL RETRO DI TUTTI I BAGNI PIU' A NORD. AREA A PARCHEGGIO ESTERNA ALL'AREA IN CONCESSIONE E CON PRESENZA DI STRUTTURA TEMPORANEE AD OMBREGGIO. NUMERO CABINE: 21, NUMERO DOCCE APERTE: 4, NUMERO DOCCE CHIUSE: 2, NUMERO LETTINI: 250, NUMERO OMBRELLONI: 50, NUMERO WC: 2, NUMERO LAVAPIEDI: 1, ATTIVITA': RISTORANTE, BEACH VOLLEY, PALLACANESTRO, RACCHETTONI.



| |
|--------------------|
| DATA |
| 02/03/2004 |
| RILEVATORI |
| GIUNCHI - MINGUZZI |
| AGGIORNAMENTO |
| |
| PAGINA 2 |

| | | | |
|--------------------------------|---------------------|---------|--|
| CODICE STRUTTURA | 05.034 | | |
| LOC | MARINA DI RAVENNA | | |
| VIA | Viale delle Nazioni | | |
| CIVICO | 72 | PARTE | |
| CATASTO TERRENI RAVENNA | | | |
| SEZIONE | FOGLIO | MAPPALE | |
| | RA | | |

CENSIMENTO STRUTTURE ARENILE

ELEMENTI COSTITUENTI L'INSIEME

| | | | |
|---------------|---------------|--------------------|-----------------------|
| DENOMINAZIONE | Bagno Hana Bi | DESTINAZIONE D'USO | STABILIMENTO BALNEARE |
|---------------|---------------|--------------------|-----------------------|

| |
|-----------------------------------|
| SCHEMA STATO CONCESSIONATO |
| |

| |
|------------------------------|
| SCHEMA STATO RILEVATO |
| |

AREA DI SUPPORTO ALLA BALNEAZIONE

| | |
|-------------------------|--|
| DESTINAZIONE D'USO | ACCESSIBILITA' |
| PARCHEGGIO MQ: 110 | <input checked="" type="checkbox"/> PRESENZA DI BARRIERE ARCHITETTONICHE |
| VERDE MQ: 0 | <input type="checkbox"/> PRESENZA DI DUNA IN AREA CONCESSIONATA |
| ATTREZ. SPORT. MQ: 2980 | DIST. DUNA/EDIF. >5<10 SCHEDA: 05.813 |
| SUP TEMPORANEE: 160,06 | RECINZIONE AREA: VEGETAZIONE |

FOTO AREA A SUPPORTO DELLA BALNEAZIONE



| | |
|-------------------------------|-----------------|
| SUPERFICI IMPERMEABILI | |
| PAVIMENTATA MQ: | PAVIMENTAZIONE: |

| | |
|-----------------------------|--------------------------------|
| SUPERFICI PERMEABILI | |
| PAVIMENTATA MQ: | PAVIMENTAZIONE: LASTRE CEMENTO |

| |
|--|
| PARCHEGGIO CON STRUTTURE TEMPORANEE PER OMBREGGIO. |
|--|

| | |
|------------|--------------------|
| N. CABINE: | STATO: SUFFICIENTE |
|------------|--------------------|

AREA DESTINATA ALLA BALNEAZIONE

| | | | |
|------------|-----------|----------------|-----------------|
| ATTIVITA': | OMBREGGIO | CAMPO SPORTIVO | AREA RICREATIVA |
|------------|-----------|----------------|-----------------|

| | |
|-------------------------------|-----------------|
| SUPERFICI IMPERMEABILI | |
| PAVIMENTATA MQ: | PAVIMENTAZIONE: |

| | |
|-----------------------------|--------------------------------|
| SUPERFICI PERMEABILI | |
| PAVIMENTATA MQ: | PAVIMENTAZIONE: LASTRE CEMENTO |

| | | |
|--------------------|----------------------|------------|
| N_OMBRELLONI: | ATTERRAGGIO NATANTI: | |
| STATO: SUFFICIENTE | LARGHEZZA: | LUNGHEZZA: |

| |
|--------------------------|
| PRESENZA DI VEGETAZIONE. |
|--------------------------|

FOTO AREA DESTINATA ALLA BALNEAZIONE



| | | | |
|--------------------------------|--|--|--|
| DATI PIANO ARENILE 1996 | ESISTENTE DA PROGETTO UNITARIO: | DATI ULTIMA CONCESSIONE EDILIZIA: | INTERVENTO CON PROGETTO UNITARIO: |
| ESISTENTE: 690 | STRUTTURE FISSE: 690 | STRUTTURE FISSE: | |
| INTERVENTO DIRETTO: 530 | PAVIMENTAZIONI FISSE: 0 | PAVIMENTAZIONI FISSE: 0 | |
| PROGETTO UNITARIO: 585 | TOT. SUP. COPERTA: 690 | TOT. SUP. COPERTA: 0 | |

| |
|--------------------|
| DATA |
| 02/03/2004 |
| RILEVATORI |
| GIUNCHI - MINGUZZI |
| AGGIORNAMENTO |
| |
| PAGINA 3 |



COMUNE DI RAVENNA

AREA 6: PIANIFICAZIONE TERRITORIALE E SERVIZIO PROGETTAZIONE URBANISTICA

CENSIMENTO STRUTTURE ARENILE

Pagina 1

Pagina 2

| | | |
|--------------------------------|---------------------|---------|
| CODICE STRUTTURA | 05.034 | |
| LOC | MARINA DI RAVENNA | |
| VIA | Viale delle Nazioni | |
| CIVICO | 72 PARTE | |
| CATASTO TERRENI RAVENNA | | |
| SEZIONE | FOGLIO | MAPPALE |
| RA | | |

ELEMENTI COSTITUENTI L'INSIEME

| | | | |
|---------------|---------------|--------------------|-----------------------|
| DENOMINAZIONE | Bagno Hana Bi | DESTINAZIONE D'USO | STABILIMENTO BALNEARE |
|---------------|---------------|--------------------|-----------------------|

| | | | | | | |
|--------------------|-------------|-----------------|----------------|----------------|-------------|---|
| CORPO A | COD. EDI | 72056 | | | | |
| DESTINAZIONE/USO: | MATERIALE : | CEMENTO ARMATO | | | | |
| BAR RISTORO | TIPO COSTR: | PREFABBRICATA | | | | |
| SERVIZIO IGIENICO | COPERTURA: | PIANA | | | | |
| CABINA | INFISSI: | LEGN.ALLUM.MET. | | | | |
| | FINITURE: | INTONACATO | | | | |
| SUP. COPERTA: | 0 | H: | 3,5 | COLORE1: | BIANCO | 2 |
| SUP. PORTIC.: | | H: | 3,5 | CONSERVAZIONE: | SUFFICIENTE | |
| STRUTTURA PORTICO: | FISSA | MATERIALE: | CEMENTO ARMATO | | | |



| | | | | | | |
|--------------------|-------------|----------------|-----|----------------|-------------|---|
| CORPO B | COD. EDI | 72293 | | | | |
| DESTINAZIONE/USO: | MATERIALE : | CEMENTO ARMATO | | | | |
| CABINA | TIPO COSTR: | PREFABBRICATA | | | | |
| | COPERTURA: | UNA FALDA | | | | |
| | INFISSI: | LEGNO | | | | |
| | FINITURE: | INTONACATO | | | | |
| SUP. COPERTA: | 0 | H: | 2,7 | COLORE1: | BIANCO | 2 |
| SUP. PORTIC.: | | H: | | CONSERVAZIONE: | SUFFICIENTE | |
| STRUTTURA PORTICO: | | MATERIALE: | | | | |



| | | | | | | |
|--------------------|-------------|------------|--|----------------|--|---|
| CORPO C | COD. EDI | | | | | |
| DESTINAZIONE/USO: | MATERIALE : | | | | | |
| | TIPO COSTR: | | | | | |
| | COPERTURA: | | | | | |
| | INFISSI: | | | | | |
| | FINITURE: | | | | | |
| SUP. COPERTA: | | H: | | COLORE1: | | 2 |
| SUP. PORTIC.: | | H: | | CONSERVAZIONE: | | |
| STRUTTURA PORTICO: | | MATERIALE: | | | | |



| | | | | | | |
|--------------------|-------------|------------|--|----------------|--|---|
| CORPO D | COD. EDI | | | | | |
| DESTINAZIONE/USO: | MATERIALE : | | | | | |
| | TIPO COSTR: | | | | | |
| | COPERTURA: | | | | | |
| | INFISSI: | | | | | |
| | FINITURE: | | | | | |
| SUP. COPERTA: | | H: | | COLORE1: | | 2 |
| SUP. PORTIC.: | | H: | | CONSERVAZIONE: | | |
| STRUTTURA PORTICO: | | MATERIALE: | | | | |





| | | | | | | | | |
|-------------------|----------|---|----------------|---|--------------|---|-------------------|--------|
| SUPERFICI TOTALI: | COPERTA: | 0 | PAVIM. IMPERM: | 0 | PAVIM. PERM: | 0 | STRUT TEMPORANEE: | 160,06 |
|-------------------|----------|---|----------------|---|--------------|---|-------------------|--------|

| | | | | | |
|--------------------|--|--|--------------------------------|---------------------|---------|
| DATA |  COMUNE DI RAVENNA AREA 6: PIANIFICAZIONE TERRITORIALE SERVIZIO PROGETTAZIONE URBANISTICA | | CODICE STRUTTURA | 05.035 | |
| 02/03/2004 | | | LOC | MARINA DI RAVENNA | |
| RILEVATORI | CENSIMENTO STRUTTURE ARENILE | | VIA | Viale delle Nazioni | |
| GIUNCHI - MINGUZZI | | | CIVICO | 74 PARTE | |
| AGGIORNAMENTO | Pagina 2 | | ZONA PIANO ARENILE 96: | A-B3 | |
| | Pagina 3 | | CATASTO TERRENI RAVENNA | | |
| PAGINA 1 | | | SEZIONE | FOGLIO | MAPPALE |
| | | | RA | | |

ELEMENTI COSTITUENTI L'INSIEME

| | | | |
|---------------|---------------|--------------------|-----------------------|
| DENOMINAZIONE | Bagno Marisol | DESTINAZIONE D'USO | STABILIMENTO BALNEARE |
|---------------|---------------|--------------------|-----------------------|

| | | | |
|--------------------|----------------|----------|---------|
| VINCOLI AMBIENTALI | DINAMICA COSTA | EROSIONE | TRATTO: |
|--------------------|----------------|----------|---------|

| | | | | |
|--|---|---|--|--|
| <input checked="" type="checkbox"/> PAESISTICO LR 31/2000 -L.R. 27/88 -L.R. 1497/39 -L.R. 1039/39 -L.R. 431/85 | <input type="checkbox"/> RNS <input checked="" type="checkbox"/> IDROGEOLOGICO <input type="checkbox"/> SIC <input type="checkbox"/> ZPS | CONNESSIONE RETI CICLABILE >300ML AUTOBUS <300ML PARCHEGGI <300ML AUTOSTRADA >10KM STATALE >1KM PROVINCIALE >1KM |  |  |
|--|---|---|--|--|

| | |
|-----------|--|
| NOTE ZONA | |
|-----------|--|

| | | |
|--------------------------------------|----------------|-------------------|
| PRESENZA DI FILTRI E DIMENSIONAMENTO | ACCESSIBILITA' | MATERIALE RECINZ. |
|--------------------------------------|----------------|-------------------|

| | | | | | |
|--------------------|-----|-----------|-------|---------------------|-------------|
| PINETA ALTEZZA | | LARGHEZZA | 72,48 | PINETA DUNA RECINZ. | VEGETAZIONE |
| DUNA ALTEZZA | 0 | LARGHEZZA | 12,74 | AREA RETROSTANTE | STATO: |
| RECINZIONE ALTEZZA | 1,6 | LARGHEZZA | 0,5 | CAMPEGGIO | SUFFICIENTE |

| |
|-------------------------|
| ACCESSIBILITA' SPIAGGIA |
|-------------------------|

| | | | | |
|-----------|--------|----------------|------------|-----------------|
| MODALITA' | NUMERO | PAVIMENTAZIONE | ACCESSI | CONCESSIONE |
| CARRABILE | 1 | STERRATO | TIPOLOGIA | ESCLUSIVO CONC. |
| PEDONALE | 0 | | PROPRIETA' | DEM. FORESTALE |

| |
|------------------------|
| PROTEZIONE DELLA COSTA |
|------------------------|

| | | | |
|--|-----------|-----------|------|
| <input type="checkbox"/> DIFESE A MARE PARALLELE | | | |
| DIST. COSTA | INTERASSE | MATERIALE | TIPO |
| <input type="checkbox"/> DIFESE A MARE RADENTI | | | |
| LUNGHEZZA | MATERIALE | TIPO | |
| <input type="checkbox"/> DIFESE A PENNELLO | | | |
| LUNGHEZZA | INTERASSE | MATERIALE | TIPO |

| |
|--------------------|
| AREA DI PERTINENZA |
|--------------------|

| | | | | | |
|----------------|--|------------|----------------------------|--------|----------------------|
| PROPRIETA' | DEM.MARITTIMO | N° CONCES. | 3/94 | INIZIO | SCADENZA |
| CONCESSIONARIO | Soc. Marisol s.a.s. di Biazzì Elena e C. | | | P.I. | |
| GESTORE | Biazzì Elena | | | | |
| SUPERFICIE MQ. | DIMENSI | | DISTANZA ALTRE CONCESSIONI | | |
| 6500 | FRONTE | 50 | PROFONDITA' | 130 | NORD 61,22 SUD 53,54 |

| | | | |
|--------------------|----------|-----|---------|
| PROGETTO UNITARIO: | DELIBERA | DEL | COMMIT: |
|--------------------|----------|-----|---------|

| |
|---------|
| OGGETTO |
|---------|

| | |
|---------------------------|-------------------------|
| TITOLI EDILIZI RILASCIATI | NOTE AREA DI PERTINENZA |
|---------------------------|-------------------------|

| | |
|--|---|
| | AREA A PARCHEGGIO ESTERNA ALL'AREA IN CONCESSIONE E CON PRESENZA DI STRUTTURA TEMPORANEE AD OMBREGGIO. NUMERO CABINE: 6, NUMERO DOCCE APERTE: 6, NUMERO DOCCE CHIUSE: 2, NUMERO LETTINI: 450, NUMERO OMBRELLONI: 100, NUMERO WC: 5, ATTIVITA': ANIMAZIONE TRAMITE CAMPEGGIO PIOMBONI, RISTORANTE, BEACH VOLLEY, PALLACANESTRO, RACCHETTONI, NUOTO, CALCETTO, TAVOLO PING-PONG, CAMPO CALCIO TENNIS. |
|--|---|

| |
|--------------------|
| DATA |
| 02/03/2004 |
| RILEVATORI |
| GIUNCHI - MINGUZZI |
| AGGIORNAMENTO |
| |
| PAGINA 2 |



COMUNE DI RAVENNA

AREA 6: PIANIFICAZIONE TERRITORIALE
SERVIZIO PROGETTAZIONE URBANISTICA

CENSIMENTO STRUTTURE ARENILE

Pagina 1
Pagina 3

| | | | |
|--------------------------------|---------------------|---------|--|
| CODICE STRUTTURA | 05.035 | | |
| LOC | MARINA DI RAVENNA | | |
| VIA | Viale delle Nazioni | | |
| CIVICO | 74 | PARTE | |
| CATASTO TERRENI RAVENNA | | | |
| SEZIONE | FOGLIO | MAPPALE | |
| RA | | | |

ELEMENTI COSTITUENTI L'INSIEME

| | | | |
|---------------|---------------|--------------------|-----------------------|
| DENOMINAZIONE | Bagno Marisol | DESTINAZIONE D'USO | STABILIMENTO BALNEARE |
|---------------|---------------|--------------------|-----------------------|

SCHEMA STATO CONCESSIONATO

SCHEMA STATO RILEVATO

AREA DI SUPPORTO ALLA BALNEAZIONE

| | |
|-------------------------|---|
| DESTINAZIONE D'USO | ACCESSIBILITA' |
| PARCHEGGIO MQ: 2934 | <input type="checkbox"/> PRESENZA DI BARRIERE ARCHITETTONICHE |
| VERDE MQ: 231 | <input type="checkbox"/> PRESENZA DI DUNA IN AREA CONCESSIONATA |
| ATTREZ. SPORT. MQ: 3000 | DIST. DUNA/EDIF. >5<10 SCHEDA: 05.814 |
| SUP TEMPORANEE: 361,78 | RECINZIONE AREA: RETE METALLICA |

FOTO AREA A SUPPORTO DELLA BALNEAZIONE



SUPERFICI IMPERMEABILI

| | |
|-----------------|--------------------------------|
| PAVIMENTATA MQ: | PAVIMENTAZIONE: LASTRE CEMENTO |
|-----------------|--------------------------------|

SUPERFICI PERMEABILI

| | |
|-----------------|--------------------------------|
| PAVIMENTATA MQ: | PAVIMENTAZIONE: LASTRE CEMENTO |
|-----------------|--------------------------------|

AREA A PARCHEGGIO CON PORZIONE ESTERNA AL PERIMETRO DI CONCESSIONE.

| | |
|--------------|--------------------|
| N. CABINE: 6 | STATO: SUFFICIENTE |
|--------------|--------------------|

AREA DESTINATA ALLA BALNEAZIONE

| | | | |
|------------|-----------|----------------|-----------------|
| ATTIVITA': | OMBREGGIO | CAMPO SPORTIVO | AREA RICREATIVA |
|------------|-----------|----------------|-----------------|

SUPERFICI IMPERMEABILI

| | |
|-----------------|--------------------------------|
| PAVIMENTATA MQ: | PAVIMENTAZIONE: LASTRE CEMENTO |
|-----------------|--------------------------------|

SUPERFICI PERMEABILI

| | |
|-----------------|--------------------------------|
| PAVIMENTATA MQ: | PAVIMENTAZIONE: LASTRE CEMENTO |
|-----------------|--------------------------------|

| | |
|-------------------|----------------------|
| N_OMBRELLONI: 100 | ATTERRAGGIO NATANTI: |
|-------------------|----------------------|

| | | |
|--------------------|------------|------------|
| STATO: SUFFICIENTE | LARGHEZZA: | LUNGHEZZA: |
|--------------------|------------|------------|

CAMPI SPORTIVI LASTRICATI. E PORZIONE DI RECINZIONE IN RETE METALLICA.

FOTO AREA DESTINATA ALLA BALNEAZIONE



| DATI PIANO ARENILE 1996 | | ESISTENTE DA PROGETTO UNITARIO: | | DATI ULTIMA CONCESSIONE EDILIZIA: | | INTERVENTO CON PROGETTO UNITARIO: | |
|-------------------------|-----|---------------------------------|-----|-----------------------------------|---|-----------------------------------|--|
| ESISTENTE: | 185 | STRUTTURE FISSE: | 185 | STRUTTURE FISSE: | | INTERVENTO CON PROGETTO UNITARIO: | |
| INTERVENTO DIRETTO: | 210 | PAVIMENTAZIONI FISSE: | 0 | PAVIMENTAZIONI FISSE: | 0 | | |
| PROGETTO UNITARIO: | 230 | TOT. SUP. COPERTA: | 185 | TOT. SUP. COPERTA: | 0 | | |

| |
|--------------------|
| DATA |
| 02/03/2004 |
| RILEVATORI |
| GIUNCHI - MINGUZZI |
| AGGIORNAMENTO |
| |
| PAGINA 3 |


COMUNE DI RAVENNA
 AREA 6: PIANIFICAZIONE TERRITORIALE E
 SERVIZIO PROGETTAZIONE URBANISTICA

CENSIMENTO STRUTTURE ARENILE

| | | | |
|--------------------------------|---------------------|---------|--|
| CODICE STRUTTURA | 05.035 | | |
| LOC | MARINA DI RAVENNA | | |
| VIA | Viale delle Nazioni | | |
| CIVICO | 74 | PARTE | |
| CATASTO TERRENI RAVENNA | | | |
| SEZIONE | FOGLIO | MAPPALE | |
| RA | | | |

ELEMENTI COSTITUENTI L'INSIEME

| | | | |
|---------------|---------------|--------------------|-----------------------|
| DENOMINAZIONE | Bagno Marisol | DESTINAZIONE D'USO | STABILIMENTO BALNEARE |
|---------------|---------------|--------------------|-----------------------|

| | | | | | | | |
|--------------------|-------------|-----------------|----------------|----------------|-------------|---|---------|
| CORPO A | COD. EDI | 72057 | | | | | |
| DESTINAZIONE/USO: | MATERIALE : | CEMENTO ARMATO | | | | | |
| BAR RISTORO | TIPO COSTR: | PREFABBRICATA | | | | | |
| MAGAZZINO | COPERTURA: | PIANA | | | | | |
| | INFISSI: | LEGN.ALLUM.MET. | | | | | |
| | FINITURE: | INTONACATO | | | | | |
| SUP. COPERTA: | 0 | H: | 3,5 | COLORE1: | ROSA | 2 | AZZURRO |
| SUP. PORTIC.: | | H: | 3,5 | CONSERVAZIONE: | SUFFICIENTE | | |
| STRUTTURA PORTICO: | FISSA | MATERIALE: | CEMENTO ARMATO | | | | |



| | | | | | | | |
|--------------------|-------------|----------------|-----|----------------|-------------|---|---------|
| CORPO B | COD. EDI | 72665 | | | | | |
| DESTINAZIONE/USO: | MATERIALE : | CEMENTO ARMATO | | | | | |
| CABINA | TIPO COSTR: | PREFABBRICATA | | | | | |
| SERVIZIO IGIENICO | COPERTURA: | UNA FALDA | | | | | |
| | INFISSI: | LEGNO | | | | | |
| | FINITURE: | INTONACATO | | | | | |
| SUP. COPERTA: | 0 | H: | 2,7 | COLORE1: | VERDE | 2 | AZZURRO |
| SUP. PORTIC.: | | H: | | CONSERVAZIONE: | SUFFICIENTE | | |
| STRUTTURA PORTICO: | | MATERIALE: | | | | | |




| | | | | | | | |
|--------------------|-------------|------------|--|----------------|--|---|--|
| CORPO C | COD. EDI | | | | | | |
| DESTINAZIONE/USO: | MATERIALE : | | | | | | |
| | TIPO COSTR: | | | | | | |
| | COPERTURA: | | | | | | |
| | INFISSI: | | | | | | |
| | FINITURE: | | | | | | |
| SUP. COPERTA: | | H: | | COLORE1: | | 2 | |
| SUP. PORTIC.: | | H: | | CONSERVAZIONE: | | | |
| STRUTTURA PORTICO: | | MATERIALE: | | | | | |



| | | | | | | | |
|--------------------|-------------|------------|--|----------------|--|---|--|
| CORPO D | COD. EDI | | | | | | |
| DESTINAZIONE/USO: | MATERIALE : | | | | | | |
| | TIPO COSTR: | | | | | | |
| | COPERTURA: | | | | | | |
| | INFISSI: | | | | | | |
| | FINITURE: | | | | | | |
| SUP. COPERTA: | | H: | | COLORE1: | | 2 | |
| SUP. PORTIC.: | | H: | | CONSERVAZIONE: | | | |
| STRUTTURA PORTICO: | | MATERIALE: | | | | | |





| | | | | | | | | |
|-------------------|----------|---|----------------|---|--------------|---|-------------------|--------|
| SUPERFICI TOTALI: | COPERTA: | 0 | PAVIM. IMPERM: | 0 | PAVIM. PERM: | 0 | STRUT TEMPORANEE: | 361,78 |
|-------------------|----------|---|----------------|---|--------------|---|-------------------|--------|

| | | | | | | |
|--------------------|--|--|------------------|-------------------|------------------------|---------|
| DATA |  COMUNE DI RAVENNA AREA 6: PIANIFICAZIONE TERRITORIALE SERVIZIO PROGETTAZIONE URBANISTICA | | CODICE STRUTTURA | 05.036 | | |
| 16/03/2004 | | | LOC | MARINA DI RAVENNA | | |
| RILEVATORI | CENSIMENTO STRUTTURE ARENILE | | | VIA | Viale delle Nazioni | |
| GIUNCHI - MINGUZZI | | | | CIVICO | 76 PARTE | |
| AGGIORNAMENTO | Pagina 2 | | Pagina 3 | | ZONA PIANO ARENILE 96: | A-B3 |
| PAGINA 1 | CATASTO TERRENI RAVENNA | | | SEZIONE | FOGLIO | MAPPALE |
| | | | | RA | | |

ELEMENTI COSTITUENTI L'INSIEME

| | | | |
|---------------|--------------------|--------------------|-----------------------|
| DENOMINAZIONE | Bagno Mio Capitano | DESTINAZIONE D'USO | STABILIMENTO BALNEARE |
|---------------|--------------------|--------------------|-----------------------|

| | | | |
|--------------------|----------------|----------|---------|
| VINCOLI AMBIENTALI | DINAMICA COSTA | EROSIONE | TRATTO: |
|--------------------|----------------|----------|---------|

| | | | | |
|--|---|---|--|--|
| <input checked="" type="checkbox"/> PAESISTICO LR 31/2000 -L.R. 27/88 -L.R. 1497/39 -L.R. 1039/39 -L.R. 431/85 | <input type="checkbox"/> RNS <input checked="" type="checkbox"/> IDROGEOLOGICO <input type="checkbox"/> SIC <input type="checkbox"/> ZPS | CONNESSIONE RETI CICLABILE >300ML AUTOBUS <300ML PARCHEGGI <300ML AUTOSTRADA >10KM STATALE >1KM PROVINCIALE >1KM |  |  |
|--|---|---|--|--|

| | |
|-----------|--|
| NOTE ZONA | |
|-----------|--|

| | | |
|--------------------------------------|----------------|-------------------|
| PRESENZA DI FILTRI E DIMENSIONAMENTO | ACCESSIBILITA' | MATERIALE RECINZ. |
|--------------------------------------|----------------|-------------------|

| | | | | | |
|--------------------|-----|-----------|-------|-------------------|----------------|
| PINETA ALTEZZA | | LARGHEZZA | 77,19 | PINETA RECINZIONE | RETE METALLICA |
| DUNA ALTEZZA | 0 | LARGHEZZA | 0 | AREA RETROSTANTE | STATO: |
| RECINZIONE ALTEZZA | 1,2 | LARGHEZZA | 0 | CAMPEGGIO | SUFFICIENTE |

| |
|-------------------------|
| ACCESSIBILITA' SPIAGGIA |
|-------------------------|

| | | | | |
|-----------|--------|----------------|------------|-----------------|
| MODALITA' | NUMERO | PAVIMENTAZIONE | ACCESSI | CONCESSIONE |
| CARRABILE | 1 | STERRATO | TIPOLOGIA | ESCLUSIVO CONC. |
| PEDONALE | 0 | | PROPRIETA' | DEM. FORESTALE |

| |
|------------------------|
| PROTEZIONE DELLA COSTA |
|------------------------|

| | | | | |
|--|-------------|-----------|-----------|------|
| <input type="checkbox"/> DIFESE A MARE PARALLELE | DIST. COSTA | INTERASSE | MATERIALE | TIPO |
| <input type="checkbox"/> DIFESE A MARE RADENTI | LUNGHEZZA | | MATERIALE | TIPO |
| <input type="checkbox"/> DIFESE A PENNELLO | LUNGHEZZA | INTERASSE | MATERIALE | TIPO |

| |
|--------------------|
| AREA DI PERTINENZA |
|--------------------|

| | | | | |
|--------------------|--------------------|------------|----------------------------|----------|
| PROPRIETA' | DEM.MARITTIMO | N° CONCES. | INIZIO | SCADENZA |
| CONCESSIONARIO | Soc. BI.NI. s.r.l. | | P.I. | |
| GESTORE | Soc. BI.NI. s.r.l. | | | |
| SUPERFICIE MQ. | DIMENSI | | DISTANZA ALTRE CONCESSIONI | |
| 4617 | FRONTE | 40,15 | PROFONDITA' | 115 |
| | | | NORD | 53,54 |
| | | | SUD | 29,82 |
| PROGETTO UNITARIO: | DELIBERA | DEL | COMMIT: | |
| OGGETTO | | | | |

| | |
|---------------------------|-------------------------|
| TITOLI EDILIZI RILASCIATI | NOTE AREA DI PERTINENZA |
|---------------------------|-------------------------|

| | |
|--|---|
| | AREA A PARCHEGGIO ESTERNA ALL'AREA IN CONCESSIONE E CON PRESENZA DI STRUTTURA TEMPORANEE AD OMBREGGIO. ATTIVITA': ANIMAZIONE, RISTORANTE STAGIONALE, BEACH-VOLLEY, RACCHETTONI. |
|--|---|

| |
|--------------------|
| DATA |
| 16/03/2004 |
| RILEVATORI |
| GIUNCHI - MINGUZZI |
| AGGIORNAMENTO |
| |
| PAGINA 2 |



COMUNE DI RAVENNA

AREA 6: PIANIFICAZIONE TERRITORIALE
SERVIZIO PROGETTAZIONE URBANISTICA

CENSIMENTO STRUTTURE ARENILE

Pagina 1
Pagina 3

| | | | |
|--------------------------------|---------------------|---------|--|
| CODICE STRUTTURA | 05.036 | | |
| LOC | MARINA DI RAVENNA | | |
| VIA | Viale delle Nazioni | | |
| CIVICO | 76 | PARTE | |
| CATASTO TERRENI RAVENNA | | | |
| SEZIONE | FOGLIO | MAPPALE | |
| RA | | | |

ELEMENTI COSTITUENTI L'INSIEME

| | | | |
|---------------|--------------------|--------------------|-----------------------|
| DENOMINAZIONE | Bagno Mio Capitano | DESTINAZIONE D'USO | STABILIMENTO BALNEARE |
|---------------|--------------------|--------------------|-----------------------|

SCHEMA STATO CONCESSIONATO

SCHEMA STATO RILEVATO

AREA DI SUPPORTO ALLA BALNEAZIONE

| | |
|-------------------------|---|
| DESTINAZIONE D'USO | ACCESSIBILITA' |
| PARCHEGGIO MQ: 952 | <input type="checkbox"/> PRESENZA DI BARRIERE ARCHITETTONICHE |
| VERDE MQ: 340 | <input type="checkbox"/> PRESENZA DI DUNA IN AREA CONCESSIONATA |
| ATTREZ. SPORT. MQ: 1340 | DIST. DUNA/EDIF. >5<10 SCHEDA: 05.815 |
| SUP TEMPORANEE: 95,74 | RECINZIONE AREA: |

FOTO AREA A SUPPORTO DELLA BALNEAZIONE



| | |
|------------|--------------------|
| N. CABINE: | STATO: SUFFICIENTE |
|------------|--------------------|

SUPERFICI IMPERMEABILI

| | |
|-----------------|---------------------------|
| PAVIMENTATA MQ: | PAVIMENTAZIONE: GRANIGLIA |
|-----------------|---------------------------|

SUPERFICI PERMEABILI

| | |
|-----------------|--------------------------------|
| PAVIMENTATA MQ: | PAVIMENTAZIONE: LASTRE CEMENTO |
|-----------------|--------------------------------|

AREA A PARCHEGGIO CON PORZIONE ESTERNA AL PERIMETRO DI CONCESSIONE. PRESENZA DI ALBERATURE.

AREA DESTINATA ALLA BALNEAZIONE

| | | | |
|------------|-----------|----------------|-----------------|
| ATTIVITA': | OMBREGGIO | CAMPO SPORTIVO | AREA RICREATIVA |
|------------|-----------|----------------|-----------------|

SUPERFICI IMPERMEABILI

| | |
|-----------------|-----------------|
| PAVIMENTATA MQ: | PAVIMENTAZIONE: |
|-----------------|-----------------|

SUPERFICI PERMEABILI

| | |
|-----------------|--------------------------------|
| PAVIMENTATA MQ: | PAVIMENTAZIONE: LASTRE CEMENTO |
|-----------------|--------------------------------|

| | |
|---------------|----------------------|
| N_OMBRELLONI: | ATTERRAGGIO NATANTI: |
|---------------|----------------------|

| | | |
|--------------------|------------|------------|
| STATO: SUFFICIENTE | LARGHEZZA: | LUNGHEZZA: |
|--------------------|------------|------------|

FOTO AREA DESTINATA ALLA BALNEAZIONE



| DATI PIANO ARENILE 1996 | | ESISTENTE DA PROGETTO UNITARIO: | | DATI ULTIMA CONCESSIONE EDILIZIA: | | INTERVENTO CON PROGETTO UNITARIO: | |
|-------------------------|-----|---------------------------------|-----|-----------------------------------|---|-----------------------------------|--|
| ESISTENTE: | 540 | STRUTTURE FISSE: | 540 | STRUTTURE FISSE: | | INTERVENTO CON PROGETTO UNITARIO: | |
| INTERVENTO DIRETTO: | 420 | PAVIMENTAZIONI FISSE: | 0 | PAVIMENTAZIONI FISSE: | 0 | | |
| PROGETTO UNITARIO: | 460 | TOT. SUP. COPERTA: | 540 | TOT. SUP. COPERTA: | 0 | | |

| |
|--------------------|
| DATA |
| 16/03/2004 |
| RILEVATORI |
| GIUNCHI - MINGUZZI |
| AGGIORNAMENTO |
| |
| PAGINA 3 |



COMUNE DI RAVENNA

AREA 6: PIANIFICAZIONE TERRITORIALE E SERVIZIO PROGETTAZIONE URBANISTICA

CENSIMENTO STRUTTURE ARENILE

Pagina 1

Pagina 2

| | | | |
|------------------|---------------------|-------|--|
| CODICE STRUTTURA | 05.036 | | |
| LOC | MARINA DI RAVENNA | | |
| VIA | Viale delle Nazioni | | |
| CIVICO | 76 | PARTE | |

| | | |
|--------------------------------|--------|---------|
| CATASTO TERRENI RAVENNA | | |
| SEZIONE | FOGLIO | MAPPALE |
| RA | | |

ELEMENTI COSTITUENTI L'INSIEME

| | | | |
|---------------|--------------------|--------------------|-----------------------|
| DENOMINAZIONE | Bagno Mio Capitano | DESTINAZIONE D'USO | STABILIMENTO BALNEARE |
|---------------|--------------------|--------------------|-----------------------|

| | | | | | | |
|--------------------|-------------|-----------------|---------|----------------|-------------|---|
| CORPO A | COD. EDI | 72474 | | | | |
| DESTINAZIONE/USO: | MATERIALE: | CEMENTO ARMATO | | | | |
| BAR RISTORO | TIPO COSTR: | PREFABBRICATA | | | | |
| | COPERTURA: | DUE FALDE | | | | |
| | INFISSI: | LEGN.ALLUM.MET. | | | | |
| | FINITURE: | INTONACATO | | | | |
| SUP. COPERTA: | 0 | H: | 4 | COLORE1: | BIANCO | 2 |
| SUP. PORTIC.: | | H: | 3 | CONSERVAZIONE: | SUFFICIENTE | |
| STRUTTURA PORTICO: | FISSA | MATERIALE: | METALLO | | | |



| | | | | | | | |
|--------------------|-------------|----------------|-----|----------------|-------------|---|---------|
| CORPO B | COD. EDI | 72427 | | | | | |
| DESTINAZIONE/USO: | MATERIALE: | CEMENTO ARMATO | | | | | |
| SERVIZIO IGIENICO | TIPO COSTR: | PREFABBRICATA | | | | | |
| MAGAZZINO | COPERTURA: | UNA FALDA | | | | | |
| CABINA | INFISSI: | LEGNO | | | | | |
| | FINITURE: | INTONACATO | | | | | |
| SUP. COPERTA: | 0 | H: | 2,7 | COLORE1: | BIANCO | 2 | MARRONE |
| SUP. PORTIC.: | | H: | | CONSERVAZIONE: | SUFFICIENTE | | |
| STRUTTURA PORTICO: | | MATERIALE: | | | | | |




| | | | | | | | |
|--------------------|-------------|----------------|-----|----------------|-------------|---|---------|
| CORPO C | COD. EDI | 72058 | | | | | |
| DESTINAZIONE/USO: | MATERIALE: | CEMENTO ARMATO | | | | | |
| CABINA | TIPO COSTR: | PREFABBRICATA | | | | | |
| | COPERTURA: | UNA FALDA | | | | | |
| | INFISSI: | LEGNO | | | | | |
| | FINITURE: | INTONACATO | | | | | |
| SUP. COPERTA: | 0 | H: | 2,7 | COLORE1: | BIANCO | 2 | MARRONE |
| SUP. PORTIC.: | | H: | | CONSERVAZIONE: | SUFFICIENTE | | |
| STRUTTURA PORTICO: | | MATERIALE: | | | | | |



| | | | | | | |
|--------------------|-------------|------------|--|----------------|--|---|
| CORPO D | COD. EDI | | | | | |
| DESTINAZIONE/USO: | MATERIALE: | | | | | |
| | TIPO COSTR: | | | | | |
| | COPERTURA: | | | | | |
| | INFISSI: | | | | | |
| | FINITURE: | | | | | |
| SUP. COPERTA: | | H: | | COLORE1: | | 2 |
| SUP. PORTIC.: | | H: | | CONSERVAZIONE: | | |
| STRUTTURA PORTICO: | | MATERIALE: | | | | |



| | | | | | | | | |
|-------------------|----------|---|----------------|---|--------------|---|-------------------|-------|
| SUPERFICI TOTALI: | COPERTA: | 0 | PAVIM. IMPERM: | 0 | PAVIM. PERM: | 0 | STRUT TEMPORANEE: | 95,74 |
|-------------------|----------|---|----------------|---|--------------|---|-------------------|-------|

| | | | | | |
|--------------------|--|--|------------------|--------------------------------|---------------------|
| DATA |  COMUNE DI RAVENNA AREA 6: PIANIFICAZIONE TERRITORIALE SERVIZIO PROGETTAZIONE URBANISTICA | | CODICE STRUTTURA | 05.037 | |
| 16/03/2004 | | | LOC | MARINA DI RAVENNA | |
| RILEVATORI | CENSIMENTO STRUTTURE ARENILE | | | VIA | Viale delle Nazioni |
| GIUNCHI - MINGUZZI | | | | CIVICO | 42 PARTE |
| AGGIORNAMENTO | Pagina 2 | | | ZONA PIANO ARENILE 96: | A-B3 |
| PAGINA 1 | Pagina 3 | | | CATASTO TERRENI RAVENNA | |
| | | | SEZIONE | FOGLIO | MAPPALE |
| | | | RA | | |

ELEMENTI COSTITUENTI L'INSIEME

| | | | |
|---------------|---------------------|--------------------|-----------------------|
| DENOMINAZIONE | Bagno Charlie Bagno | DESTINAZIONE D'USO | STABILIMENTO BALNEARE |
|---------------|---------------------|--------------------|-----------------------|

VINCOLI AMBIENTALI

- PAESISTICO LR 31/2000
- L.R. 27/88
- L.R. 1497/39
- L.R. 1039/39
- L.R. 431/85
- RNS
- IDROGEOLOGICO
- SIC
- ZPS

DINAMICA COSTA

CONNESSIONE RETI

CICLABILE >300ML

AUTOBUS <300ML

PARCHEGGI <300ML

AUTOSTRADA >10KM

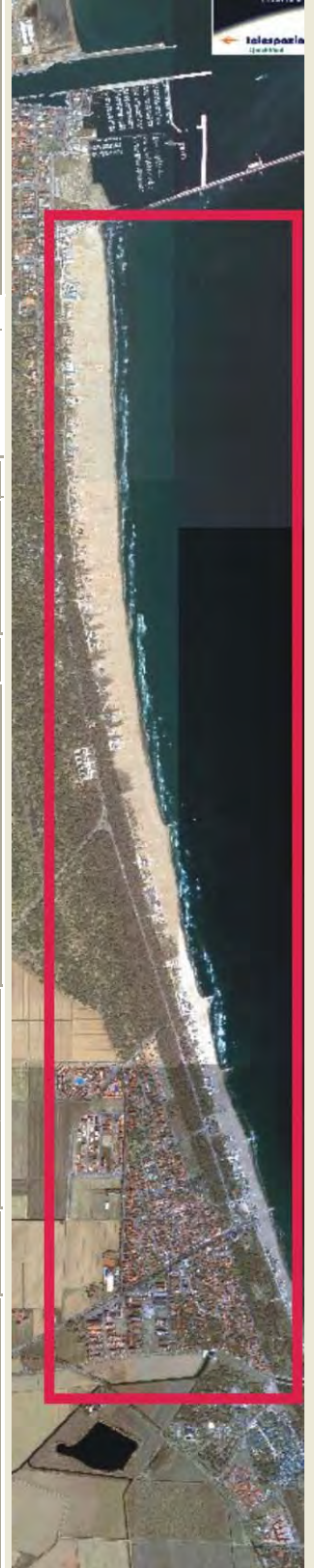
STATALE >1KM

PROVINCIALE >1KM

EROSIONE



TRATTO:



NOTE ZONA

PRESENZA DI FILTRI E DIMENSIONAMENTO

| | | | | | | |
|------------|---------|-----|-----------|-------|---------------------|----------------|
| PINETA | ALTEZZA | | LARGHEZZA | 80,4 | PINETA DUNA RECINZ. | RETE METALLICA |
| DUNA | ALTEZZA | 0 | LARGHEZZA | 11,62 | AREA RETROSTANTE | STATO: |
| RECINZIONE | ALTEZZA | 1,2 | LARGHEZZA | 0 | CAMPEGGIO | SUFFICIENTE |

ACCESSIBILITA' SPIAGGIA

| MODALITA' | NUMERO | PAVIMENTAZIONE | ACCESSI | CONCESSIONE |
|-----------|--------|----------------|--------------------------|-------------|
| CARRABILE | 1 | STERRATO | TIPOLOGIA NON ESCLUSIVO | CONC. |
| PEDONALE | 0 | | PROPIETA' DEM. FORESTALE | |

PROTEZIONE DELLA COSTA

DIFESE A MARE PARALLELE

DIST. COSTA INTERASSE MATERIALE TIPO

DIFESE A MARE RADENTI

LUNGHEZZA MATERIALE TIPO

DIFESE A PENNELLO

LUNGHEZZA INTERASSE MATERIALE TIPO

AREA DI PERTINENZA

PROPIETA' DEM.MARITTIMO N° CONCES. INIZIO SCADENZA

CONCESSIONARIO Soc. Charlie Bagno 78 s.r.l. P.I. 01483680391

GESTORE Soc. Charlie Bagno 78 s.r.l.

| SUPERFICIE MQ. | DIMENSI | DISTANZA ALTRE CONCESSIONI |
|----------------|-----------------------------|----------------------------|
| 5346 | FRONTE 39,6 PROFONDITA' 135 | NORD 29,82 SUD 29,8 |

PROGETTO UNITARIO: DELIBERA DEL COMMIT:

OGGETTO

TITOLI EDILIZI RILASCIATI

PG. 27906/02 AC 4015/02 PER RIFACIMENTO E AMPLIAMENTO DI PAVIMENTAZIONE AMOVIBILE E RIFACIMENTO DI PERGOLATI STAGIONALI. RIFERIMENTO PRATICA SUAP. N. 944 DEL 30/05/02

NOTE AREA DI PERTINENZA

AREA A VERDE USO PARCHEGGIO, ESTERNA ALL'AREA IN CONCESSIONE. NUMERO CABINE: 20 NUMERO DOCCE APERTE: 1 NUMERO DOCCE CHIUSE: 2 NUMERO LETTINI: 400 NUMERO SDRAI: 20 NUMERO OMBRELLONI: 60 NUMERO WC: 3 RISTORANTE, BEACH VOLLEY, RACCHETTONI, ALTRO: CAMPO DA CALCETTO).

| |
|--------------------|
| DATA |
| 16/03/2004 |
| RILEVATORI |
| GIUNCHI - MINGUZZI |
| AGGIORNAMENTO |
| |
| PAGINA 2 |



COMUNE DI RAVENNA

AREA 6: PIANIFICAZIONE TERRITORIALE
SERVIZIO PROGETTAZIONE URBANISTICA

CENSIMENTO STRUTTURE ARENILE

Pagina 1
Pagina 3

| | | | |
|--------------------------------|---------------------|---------|--|
| CODICE STRUTTURA | 05.037 | | |
| LOC | MARINA DI RAVENNA | | |
| VIA | Viale delle Nazioni | | |
| CIVICO | 42 | PARTE | |
| CATASTO TERRENI RAVENNA | | | |
| SEZIONE | FOGLIO | MAPPALE | |
| RA | | | |

ELEMENTI COSTITUENTI L'INSIEME

| | | | |
|---------------|---------------------|--------------------|-----------------------|
| DENOMINAZIONE | Bagno Charlie Bagno | DESTINAZIONE D'USO | STABILIMENTO BALNEARE |
|---------------|---------------------|--------------------|-----------------------|

SCHEMA STATO CONCESSIONATO

SCHEMA STATO RILEVATO

AREA DI SUPPORTO ALLA BALNEAZIONE

| | |
|-------------------------|---|
| DESTINAZIONE D'USO | ACCESSIBILITA' |
| PARCHEGGIO MQ: 576 | <input type="checkbox"/> PRESENZA DI BARRIERE ARCHITETTONICHE |
| VERDE MQ: 0 | <input type="checkbox"/> PRESENZA DI DUNA IN AREA CONCESSIONATA |
| ATTREZ. SPORT. MQ: 2300 | DIST. DUNAEDIF. < 5 SCHEDA: 05.815 |
| SUP TEMPORANEE: 55,02 | RECINZIONE AREA: RETE METALLICA |

FOTO AREA A SUPPORTO DELLA BALNEAZIONE



SUPERFICI IMPERMEABILI

| | |
|-----------------|-----------------|
| PAVIMENTATA MQ: | PAVIMENTAZIONE: |
|-----------------|-----------------|

SUPERFICI PERMEABILI

| | |
|-----------------|--------------------------------|
| PAVIMENTATA MQ: | PAVIMENTAZIONE: LASTRE CEMENTO |
|-----------------|--------------------------------|

AREA A PARCHEGGIO CON PORZIONE ESTERNA AL PERIMETRO DI CONCESSIONE.

| | |
|---------------|--------------------|
| N. CABINE: 20 | STATO: SUFFICIENTE |
|---------------|--------------------|

AREA DESTINATA ALLA BALNEAZIONE

| | | | |
|------------|-----------|----------------|-----------------|
| ATTIVITA': | OMBREGGIO | CAMPO SPORTIVO | AREA RICREATIVA |
|------------|-----------|----------------|-----------------|

SUPERFICI IMPERMEABILI

| | |
|-----------------|-----------------|
| PAVIMENTATA MQ: | PAVIMENTAZIONE: |
|-----------------|-----------------|

SUPERFICI PERMEABILI

| | |
|-----------------|--------------------------------|
| PAVIMENTATA MQ: | PAVIMENTAZIONE: LASTRE CEMENTO |
|-----------------|--------------------------------|

| | |
|------------------|----------------------|
| N_OMBRELLONI: 60 | ATTERRAGGIO NATANTI: |
|------------------|----------------------|

| | | |
|--------------------|--------------|--------------|
| STATO: SUFFICIENTE | LARGHEZZA: 0 | LUNGHEZZA: 0 |
|--------------------|--------------|--------------|

PORZIONE DI RECINZIONE IN LEGNO. PRESENZA DI AIUOLE E ALBERATURE.

FOTO AREA DESTINATA ALLA BALNEAZIONE



| DATI PIANO ARENILE 1996 | | ESISTENTE DA PROGETTO UNITARIO: | | DATI ULTIMA CONCESSIONE EDILIZIA: | | INTERVENTO CON PROGETTO UNITARIO: | |
|-------------------------|-----|---------------------------------|-----|-----------------------------------|--------|-----------------------------------|--|
| ESISTENTE: | 245 | STRUTTURE FISSE: | 245 | STRUTTURE FISSE: | 150,52 | | |
| INTERVENTO DIRETTO: | 210 | PAVIMENTAZIONI FISSE: | 0 | PAVIMENTAZIONI FISSE: | 188,79 | | |
| PROGETTO UNITARIO: | 230 | TOT. SUP. COPERTA: | 245 | TOT. SUP. COPERTA: | 339,31 | | |

| |
|--------------------|
| DATA |
| 16/03/2004 |
| RILEVATORI |
| GIUNCHI - MINGUZZI |
| AGGIORNAMENTO |
| |
| PAGINA 3 |


COMUNE DI RAVENNA
 AREA 6: PIANIFICAZIONE TERRITORIALE E
 SERVIZIO PROGETTAZIONE URBANISTICA

CENSIMENTO STRUTTURE ARENILE

| | | | |
|--------------------------------|---------------------|---------|--|
| CODICE STRUTTURA | 05.037 | | |
| LOC | MARINA DI RAVENNA | | |
| VIA | Viale delle Nazioni | | |
| CIVICO | 42 | PARTE | |
| CATASTO TERRENI RAVENNA | | | |
| SEZIONE | FOGLIO | MAPPALE | |
| | RA | | |

ELEMENTI COSTITUENTI L'INSIEME

| | | | |
|----------------------|---------------------|---------------------------|-----------------------|
| DENOMINAZIONE | Bagno Charlie Bagno | DESTINAZIONE D'USO | STABILIMENTO BALNEARE |
|----------------------|---------------------|---------------------------|-----------------------|

| | | | |
|---------------------------|--------------------|-------------------|----------------|
| CORPO A | | COD. EDI | 72475 |
| DESTINAZIONE/USO: | MATERIALE: | CEMENTO ARMATO | |
| BAR RISTORO | TIPO COSTR: | PREFABBRICATA | |
| MAGAZZINO | COPERTURA: | UNA FALDA | |
| | INFISSI: | LEGNO, ALLUMINIO | |
| | FINITURE: | INTONACATO | |
| SUP. COPERTA: | 112,64 | H: | 3,3 |
| COLORE1: | GIALLO | 2 | MARRONE |
| SUP. PORTIC.: | 40,96 | H: | 3,3 |
| CONSERVAZIONE: | SUFFICIENTE | | |
| STRUTTURA PORTICO: | FISSA | MATERIALE: | CEMENTO ARMATO |



| | | | |
|---------------------------|--------------------|-------------------|---------|
| CORPO B | | COD. EDI | 72060 |
| DESTINAZIONE/USO: | MATERIALE: | MURATURA | |
| CABINA | TIPO COSTR: | IN OPERA | |
| SERVIZIO IGIENICO | COPERTURA: | UNA FALDA | |
| | INFISSI: | METALLO | |
| | FINITURE: | INTONACATO | |
| SUP. COPERTA: | 25,7 | H: | 2,45 |
| COLORE1: | GIALLO | 2 | MARRONE |
| SUP. PORTIC.: | | H: | |
| CONSERVAZIONE: | SUFFICIENTE | | |
| STRUTTURA PORTICO: | | MATERIALE: | |



| | | | |
|---------------------------|--------------------|-------------------|---------|
| CORPO C | | COD. EDI | 72666 |
| DESTINAZIONE/USO: | MATERIALE: | MURATURA | |
| CABINA | TIPO COSTR: | IN OPERA | |
| SERVIZIO IGIENICO | COPERTURA: | UNA FALDA | |
| | INFISSI: | METALLO | |
| | FINITURE: | INTONACATO | |
| SUP. COPERTA: | 25,7 | H: | 2,45 |
| COLORE1: | GIALLO | 2 | MARRONE |
| SUP. PORTIC.: | | H: | |
| CONSERVAZIONE: | SUFFICIENTE | | |
| STRUTTURA PORTICO: | | MATERIALE: | |



| | | | |
|---------------------------|--------------------|-------------------|-------|
| CORPO D | | COD. EDI | 72059 |
| DESTINAZIONE/USO: | MATERIALE: | PLASTICA | |
| SERVIZIO IGIENICO | TIPO COSTR: | PREFABBRICATA | |
| | COPERTURA: | UNA FALDA | |
| | INFISSI: | PLASTICA | |
| | FINITURE: | FACCIA A VISTA | |
| SUP. COPERTA: | 7,22 | H: | 2,3 |
| COLORE1: | BIANCO | 2 | |
| SUP. PORTIC.: | | H: | |
| CONSERVAZIONE: | SUFFICIENTE | | |
| STRUTTURA PORTICO: | | MATERIALE: | |



| | | | | | | |
|--------------------|--|--|------------------|-------------------|------------------------|---------|
| DATA |  COMUNE DI RAVENNA AREA 6: PIANIFICAZIONE TERRITORIALE SERVIZIO PROGETTAZIONE URBANISTICA | | CODICE STRUTTURA | 05.038 | | |
| 16/03/2004 | | | LOC | MARINA DI RAVENNA | | |
| RILEVATORI | CENSIMENTO STRUTTURE ARENILE | | | VIA | Viale delle Nazioni | |
| GIUNCHI - MINGUZZI | | | | CIVICO | 80 PARTE | |
| AGGIORNAMENTO | Pagina 2 | | Pagina 3 | | ZONA PIANO ARENILE 96: | A-B3 |
| PAGINA 1 | CATASTO TERRENI RAVENNA | | | SEZIONE | FOGLIO | MAPPALE |
| | | | | RA | | |

ELEMENTI COSTITUENTI L'INSIEME

| | | | |
|---------------|-----------------------|--------------------|-----------------------|
| DENOMINAZIONE | Bagno Oasi Beach Cafè | DESTINAZIONE D'USO | STABILIMENTO BALNEARE |
|---------------|-----------------------|--------------------|-----------------------|

VINCOLI AMBIENTALI

PAESISTICO LR 31/2000

-L.R. 27/88

-L.R. 1497/39

-L.R. 1039/39

-L.R. 431/85

RNS

IDROGEOLOGICO

SIC

ZPS

DINAMICA COSTA

CONNESSIONE RETI

CICLABILE >300ML

AUTOBUS <300ML

PARCHEGGI <300ML


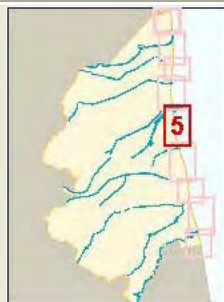
AUTOSTRADA >10KM

STATALE >1KM

PROVINCIALE >1KM

EROSIONE

TRATTO:



NOTE ZONA

PRESENZA DI FILTRI E DIMENSIONAMENTO

| | | | | | |
|------------|---------|-----------|-------|-------------------------|----------------|
| PINETA | ALTEZZA | LARGHEZZA | 64,97 | PINETA RECINZIONE | RETE METALLICA |
| DUNA | ALTEZZA | LARGHEZZA | 0 | AREA RETROSTANTE | STATO: |
| RECINZIONE | ALTEZZA | LARGHEZZA | 0 | CAMPEGGIO | SUFFICIENTE |

ACCESSIBILITA' SPIAGGIA

| MODALITA' | NUMERO | PAVIMENTAZIONE | ACCESSI | CONCESSIONE |
|-----------|--------|----------------|--------------------------|-------------|
| CARRABILE | 1 | STERRATO | TIPOLOGIA NON ESCLUSIVO | CONC. |
| PEDONALE | 0 | | PROPIETA' DEM. FORESTALE | |

PROTEZIONE DELLA COSTA

DIFESE A MARE PARALLELE

DIST. COSTA INTERASSE MATERIALE TIPO

DIFESE A MARE RADENTI

LUNGHEZZA MATERIALE TIPO

DIFESE A PENNELLO

LUNGHEZZA INTERASSE MATERIALE TIPO

AREA DI PERTINENZA

PROPIETA' DEM.MARITTIMO N° CONCES. 26/00 INIZIO SCADENZA

CONCESSIONARIO Soc. Innovazione s.a.s. di Maldini Laura e C. P.I.

GESTORE Maldini Laura

SUPERFICIE MQ. DIMENSI DISTANZA ALTRE CONCESSIONI

4800 FRONTE 40 PROFONDITA' 120 NORD 29,8 SUD 29,45

PROGETTO UNITARIO: DELIBERA DEL COMMIT:

OGGETTO

TITOLI EDILIZI RILASCIATI

NOTE AREA DI PERTINENZA

ZONA A PARCHEGGIO ESTERNA ALL'AREA IN CONCESSIONE DEMANIALE. PRESENZA DI ALBERATURE.

| |
|--------------------|
| DATA |
| 16/03/2004 |
| RILEVATORI |
| GIUNCHI - MINGUZZI |
| AGGIORNAMENTO |
| |
| PAGINA 2 |



COMUNE DI RAVENNA

AREA 6: PIANIFICAZIONE TERRITORIALE
SERVIZIO PROGETTAZIONE URBANISTICA

CENSIMENTO STRUTTURE ARENILE

Pagina 1
Pagina 3

| | | |
|--------------------------------|---------------------|---------|
| CODICE STRUTTURA | 05.038 | |
| LOC | MARINA DI RAVENNA | |
| VIA | Viale delle Nazioni | |
| CIVICO | 80 PARTE | |
| CATASTO TERRENI RAVENNA | | |
| SEZIONE | FOGLIO | MAPPALE |
| RA | | |

ELEMENTI COSTITUENTI L'INSIEME

| | | | |
|---------------|-----------------------|--------------------|-----------------------|
| DENOMINAZIONE | Bagno Oasi Beach Café | DESTINAZIONE D'USO | STABILIMENTO BALNEARE |
|---------------|-----------------------|--------------------|-----------------------|

SCHEMA STATO CONCESSIONATO

SCHEMA STATO RILEVATO

AREA DI SUPPORTO ALLA BALNEAZIONE

| | |
|-------------------------|---|
| DESTINAZIONE D'USO | ACCESSIBILITA' |
| PARCHEGGIO MQ: 596 | <input type="checkbox"/> PRESENZA DI BARRIERE ARCHITETTONICHE |
| VERDE MQ: 295 | <input type="checkbox"/> PRESENZA DI DUNA IN AREA CONCESSIONATA |
| ATTREZ. SPORT. MQ: 2500 | DIST. DUNA/EDIF. >5<10 SCHEDA: 05.817 |
| SUP TEMPORANEE: 169,11 | RECINZIONE AREA: |

FOTO AREA A SUPPORTO DELLA BALNEAZIONE



SUPERFICI IMPERMEABILI

| | |
|-----------------|-----------------|
| PAVIMENTATA MQ: | PAVIMENTAZIONE: |
|-----------------|-----------------|

SUPERFICI PERMEABILI

| | |
|-----------------|--------------------------------|
| PAVIMENTATA MQ: | PAVIMENTAZIONE: LASTRE CEMENTO |
|-----------------|--------------------------------|

AREA A PARCHEGGIO CON PORZIONE ESTERNA AL PERIMETRO DI CONCESSIONE.

| | |
|------------|--------------------|
| N. CABINE: | STATO: SUFFICIENTE |
|------------|--------------------|

AREA DESTINATA ALLA BALNEAZIONE

| | | | |
|------------|-----------|----------------|-----------------|
| ATTIVITA': | OMBREGGIO | CAMPO SPORTIVO | AREA RICREATIVA |
|------------|-----------|----------------|-----------------|

SUPERFICI IMPERMEABILI

| | |
|-----------------|-----------------|
| PAVIMENTATA MQ: | PAVIMENTAZIONE: |
|-----------------|-----------------|

SUPERFICI PERMEABILI

| | |
|-----------------|--------------------------------|
| PAVIMENTATA MQ: | PAVIMENTAZIONE: LASTRE CEMENTO |
|-----------------|--------------------------------|

| | |
|---------------|----------------------|
| N_OMBRELLONI: | ATTERRAGGIO NATANTI: |
|---------------|----------------------|

| | | |
|--------------------|--------------|--------------|
| STATO: SUFFICIENTE | LARGHEZZA: 0 | LUNGHEZZA: 0 |
|--------------------|--------------|--------------|

FOTO AREA DESTINATA ALLA BALNEAZIONE



| DATI PIANO ARENILE 1996 | | ESISTENTE DA PROGETTO UNITARIO: | | DATI ULTIMA CONCESSIONE EDILIZIA: | | INTERVENTO CON PROGETTO UNITARIO: | |
|-------------------------|-----|---------------------------------|-----|-----------------------------------|---|-----------------------------------|--|
| ESISTENTE: | 480 | STRUTTURE FISSE: | 480 | STRUTTURE FISSE: | | INTERVENTO CON PROGETTO UNITARIO: | |
| INTERVENTO DIRETTO: | 375 | PAVIMENTAZIONI FISSE: | 0 | PAVIMENTAZIONI FISSE: | 0 | | |
| PROGETTO UNITARIO: | 410 | TOT. SUP. COPERTA: | 480 | TOT. SUP. COPERTA: | 0 | | |

| |
|--------------------|
| DATA |
| 16/03/2004 |
| RILEVATORI |
| GIUNCHI - MINGUZZI |
| AGGIORNAMENTO |
| |
| PAGINA 3 |


COMUNE DI RAVENNA
 AREA 6: PIANIFICAZIONE TERRITORIALE E
 SERVIZIO PROGETTAZIONE URBANISTICA

CENSIMENTO STRUTTURE ARENILE

| | | |
|--------------------------------|---------------------|---------|
| CODICE STRUTTURA | 05.038 | |
| LOC | MARINA DI RAVENNA | |
| VIA | Viale delle Nazioni | |
| CIVICO | 80 PARTE | |
| CATASTO TERRENI RAVENNA | | |
| SEZIONE | FOGLIO | MAPPALE |
| RA | | |

ELEMENTI COSTITUENTI L'INSIEME

| | | | |
|----------------------|-----------------------|---------------------------|-----------------------|
| DENOMINAZIONE | Bagno Oasi Beach Cafe | DESTINAZIONE D'USO | STABILIMENTO BALNEARE |
|----------------------|-----------------------|---------------------------|-----------------------|

| | | | |
|---------------------------|--------------------|-------------------|-------|
| CORPO A | | COD. EDI | 72667 |
| DESTINAZIONE/USO: | MATERIALE : | CEMENTO ARMATO | |
| BAR RISTORO | TIPO COSTR: | PREFABBRICATA | |
| | COPERTURA: | PIANA | |
| | INFISSI: | LEGN.ALLUM.MET. | |
| | FINITURE: | INTONACATO | |
| SUP. COPERTA: | 0 | H: | 3,5 |
| COLORE1: | ARANCIONE | 2 | |
| SUP. PORTIC.: | 87,11 | H: | 3 |
| CONSERVAZIONE: | SUFFICIENTE | | |
| STRUTTURA PORTICO: | FISSA | MATERIALE: | LEGNO |



| | | | |
|---------------------------|--------------------|-------------------|-------|
| CORPO B | | COD. EDI | 72061 |
| DESTINAZIONE/USO: | MATERIALE : | CEMENTO ARMATO | |
| MAGAZZINO | TIPO COSTR: | PREFABBRICATA | |
| CABINA | COPERTURA: | UNA FALDA | |
| SERVIZIO IGIENICO | INFISSI: | LEGNO | |
| | FINITURE: | INTONACATO | |
| SUP. COPERTA: | 0 | H: | 2,7 |
| COLORE1: | ARANCIONE | 2 | |
| SUP. PORTIC.: | | H: | |
| CONSERVAZIONE: | SUFFICIENTE | | |
| STRUTTURA PORTICO: | | MATERIALE: | |




| | | | |
|---------------------------|--------------------|-------------------|--|
| CORPO C | | COD. EDI | |
| DESTINAZIONE/USO: | MATERIALE : | | |
| | TIPO COSTR: | | |
| | COPERTURA: | | |
| | INFISSI: | | |
| | FINITURE: | | |
| SUP. COPERTA: | | H: | |
| COLORE1: | | 2 | |
| SUP. PORTIC.: | | H: | |
| CONSERVAZIONE: | | | |
| STRUTTURA PORTICO: | | MATERIALE: | |



| | | | |
|---------------------------|--------------------|-------------------|--|
| CORPO D | | COD. EDI | |
| DESTINAZIONE/USO: | MATERIALE : | | |
| | TIPO COSTR: | | |
| | COPERTURA: | | |
| | INFISSI: | | |
| | FINITURE: | | |
| SUP. COPERTA: | | H: | |
| COLORE1: | | 2 | |
| SUP. PORTIC.: | | H: | |
| CONSERVAZIONE: | | | |
| STRUTTURA PORTICO: | | MATERIALE: | |





| | | | | |
|--------------------|--|--|--|---------------------|
| DATA |  COMUNE DI RAVENNA AREA 6: PIANIFICAZIONE TERRITORIALE SERVIZIO PROGETTAZIONE URBANISTICA | | CODICE STRUTTURA | 05.039 |
| 16/03/2004 | | | LOC | MARINA DI RAVENNA |
| RILEVATORI | CENSIMENTO STRUTTURE ARENILE | | VIA | Viale delle Nazioni |
| GIUNCHI - MINGUZZI | | | CIVICO | 82 PARTE |
| AGGIORNAMENTO | Pagina 2 | | ZONA PIANO ARENILE 96: | A-B3 |
| PAGINA 1 | Pagina 3 | | CATASTO TERRENI RAVENNA SEZIONE FOGLIO MAPPALE RA | |

ELEMENTI COSTITUENTI L'INSIEME

| | | | |
|---------------|--------------------|--------------------|-----------------------|
| DENOMINAZIONE | Bagno Naturalmente | DESTINAZIONE D'USO | STABILIMENTO BALNEARE |
|---------------|--------------------|--------------------|-----------------------|

| | | | |
|--------------------|----------------|----------|---------|
| VINCOLI AMBIENTALI | DINAMICA COSTA | EROSIONE | TRATTO: |
|--------------------|----------------|----------|---------|

| | | | | |
|--|---|---|--|--|
| <input checked="" type="checkbox"/> PAESISTICO LR 31/2000 -L.R. 27/88 -L.R. 1497/39 -L.R. 1039/39 -L.R. 431/85 | <input type="checkbox"/> RNS <input checked="" type="checkbox"/> IDROGEOLOGICO <input type="checkbox"/> SIC <input type="checkbox"/> ZPS | CONNESSIONE RETI CICLABILE >300ML AUTOBUS <300ML PARCHEGGI <300ML AUTOSTRADA >10KM STATALE >1KM PROVINCIALE >1KM |  |  |
|--|---|---|--|--|

| | | |
|-----------|---|--|
| NOTE ZONA | ACCESSIBILITA' PINETA DUNA RECINZ. RETE METALLICA AREA RETROSTANTE CAMPEGGIO SUFFICIENTE | MATERIALE RECINZ. RETE METALLICA STATO: SUFFICIENTE |
|-----------|---|--|

| | | |
|---|---|--|
| PRESENZA DI FILTRI E DIMENSIONAMENTO PINETA ALTEZZA LARGHEZZA 83,13 DUNA ALTEZZA 0 LARGHEZZA 9,36 RECINZIONE ALTEZZA 1,2 LARGHEZZA 0 | ACCESSIBILITA' PINETA DUNA RECINZ. RETE METALLICA AREA RETROSTANTE CAMPEGGIO SUFFICIENTE | MATERIALE RECINZ. RETE METALLICA STATO: SUFFICIENTE |
|---|---|--|

ACCESSIBILITA' SPIAGGIA

| | | | | |
|-----------|--------|----------------|--------------------------|-------------|
| MODALITA' | NUMERO | PAVIMENTAZIONE | ACCESSI | CONCESSIONE |
| CARRABILE | 1 | STERRATO | TIPOLOGIA NON ESCLUSIVO | CONC. |
| PEDONALE | 0 | | PROPIETA' DEM. FORESTALE | |

PROTEZIONE DELLA COSTA

| |
|--|
| <input type="checkbox"/> DIFESE A MARE PARALLELE DIST. COSTA INTERASSE MATERIALE TIPO <input type="checkbox"/> DIFESE A MARE RADENTI LUNGHEZZA MATERIALE TIPO <input type="checkbox"/> DIFESE A PENNELLO LUNGHEZZA INTERASSE MATERIALE TIPO |
|--|

AREA DI PERTINENZA

| | | | | | |
|--------------------|------------------------------|----------------------------|-----------|--------|----------|
| PROPIETA' | DEM.MARITTIMO | N° CONCES. | 166/03 | INIZIO | SCADENZA |
| CONCESSIONARIO | Greppi Augusto | | P.I. | | |
| GESTORE | Greppi Augusto | | | | |
| SUPERFICIE MQ. | DIMENSI | DISTANZA ALTRE CONCESSIONI | | | |
| 5044 | FRONTE 34,75 PROFONDITA' 144 | NORD 29,45 | SUD 25,19 | | |
| PROGETTO UNITARIO: | DELIBERA | DEL | COMMIT: | | |
| OGGETTO | | | | | |

TITOLI EDILIZI RILASCIATI

| |
|--|
| NOTE AREA DI PERTINENZA NUMERO CABINE: 16, NUMERO DOCCE APERTE: 2 NUMERO DOCCE CHIUSE: 3, NUMERO LETTINI: 350 NUMERO SDRAI: 20, NUMERO OMBRELLONI: 70 NUMERO WC: 3, NUMERO LAVAPIEDI: 1 ATTIVITA': ANIMAZIONE, RISTORANTE, BEACH VOLLEY, PALLACANESTRO, RACCHETTONI, NUOTO. AREA ALBERATA IN CONCESSIONE USO PARCHEGGIO. |
|--|

| |
|--------------------|
| DATA |
| 16/03/2004 |
| RILEVATORI |
| GIUNCHI - MINGUZZI |
| AGGIORNAMENTO |
| |
| PAGINA 2 |



COMUNE DI RAVENNA

AREA 6: PIANIFICAZIONE TERRITORIALE
SERVIZIO PROGETTAZIONE URBANISTICA

CENSIMENTO STRUTTURE ARENILE

Pagina 1
Pagina 3

| | | | |
|--------------------------------|---------------------|---------|--|
| CODICE STRUTTURA | 05.039 | | |
| LOC | MARINA DI RAVENNA | | |
| VIA | Viale delle Nazioni | | |
| CIVICO | 82 | PARTE | |
| CATASTO TERRENI RAVENNA | | | |
| SEZIONE | FOGLIO | MAPPALE | |
| RA | | | |

ELEMENTI COSTITUENTI L'INSIEME


| | | | |
|---------------|--------------------|--------------------|-----------------------|
| DENOMINAZIONE | Bagno Naturalmente | DESTINAZIONE D'USO | STABILIMENTO BALNEARE |
|---------------|--------------------|--------------------|-----------------------|

| SCHEMA STATO CONCESSIONATO | SCHEMA STATO RILEVATO |
|----------------------------|-----------------------|
| | |

AREA DI SUPPORTO ALLA BALNEAZIONE

| | | |
|---|---|---|
| DESTINAZIONE D'USO PARCHEGGIO MQ: 380 VERDE MQ: 380 ATTREZ. SPORT. MQ: 1390 SUP TEMPORANEE: 147,14 | ACCESSIBILITA' <input type="checkbox"/> PRESENZA DI BARRIERE ARCHITETTONICHE <input type="checkbox"/> PRESENZA DI DUNA IN AREA CONCESSIONATA DIST. DUNA/EDIF. >5<10 SCHEDA: 05.818 RECINZIONE AREA: | FOTO AREA A SUPPORTO DELLA BALNEAZIONE  |
| SUPERFICI IMPERMEABILI PAVIMENTATA MQ: PAVIMENTAZIONE: | | N. CABINE: 16 STATO: SUFFICIENTE |
| SUPERFICI PERMEABILI PAVIMENTATA MQ: PAVIMENTAZIONE: LASTRE CEMENTO | | |
| PRESENZA DI ALBERATURE: | | |

AREA DESTINATA ALLA BALNEAZIONE

| | |
|--|---|
| ATTIVITA': OMBREGGIO CAMPO SPORTIVO AREA RICREATIVA | FOTO AREA DESTINATA ALLA BALNEAZIONE  |
| SUPERFICI IMPERMEABILI PAVIMENTATA MQ: PAVIMENTAZIONE: | |
| SUPERFICI PERMEABILI PAVIMENTATA MQ: PAVIMENTAZIONE: LASTRE CEMENTO | |
| N_OMBRELLONI: 70 ATTERRAGGIO NATANTI: | |
| STATO: SUFFICIENTE LARGHEZZA: 0 LUNGHEZZA: 0 | |

| DATI PIANO ARENILE 1996 | | ESISTENTE DA PROGETTO UNITARIO: | | DATI ULTIMA CONCESSIONE EDILIZIA: | | INTERVENTO CON PROGETTO UNITARIO: | |
|-------------------------|-----|---------------------------------|-----|-----------------------------------|---|-----------------------------------|--|
| ESISTENTE: | 295 | STRUTTURE FISSE: | 295 | STRUTTURE FISSE: | | INTERVENTO CON PROGETTO UNITARIO: | |
| INTERVENTO DIRETTO: | 240 | PAVIMENTAZIONI FISSE: | 0 | PAVIMENTAZIONI FISSE: | 0 | | |
| PROGETTO UNITARIO: | 265 | TOT. SUP. COPERTA: | 295 | TOT. SUP. COPERTA: | 0 | | |

| |
|--------------------|
| DATA |
| 16/03/2004 |
| RILEVATORI |
| GIUNCHI - MINGUZZI |
| AGGIORNAMENTO |
| |
| PAGINA 3 |

| | | | |
|------------------|---------------------|-------|--|
| CODICE STRUTTURA | 05.039 | | |
| LOC | MARINA DI RAVENNA | | |
| VIA | Viale delle Nazioni | | |
| CIVICO | 82 | PARTE | |

| | | |
|--------------------------------|--------|---------|
| CATASTO TERRENI RAVENNA | | |
| SEZIONE | FOGLIO | MAPPALE |
| RA | | |

ELEMENTI COSTITUENTI L'INSIEME

| | | | |
|---------------|--------------------|--------------------|-----------------------|
| DENOMINAZIONE | Bagno Naturalmente | DESTINAZIONE D'USO | STABILIMENTO BALNEARE |
|---------------|--------------------|--------------------|-----------------------|

| | | | |
|--------------------|-------------|-----------------|-----------------|
| CORPO A | | COD. EDI | 72426 |
| DESTINAZIONE/USO: | MATERIALE : | CEMENTO ARMATO | |
| BAR RISTORO | TIPO COSTR: | PREFABBRICATA | |
| | COPERTURA: | PIANA | |
| | INFISSI: | LEGN.ALLUM.MET. | |
| | FINITURE: | INTONACATO | |
| SUP. COPERTA: | 0 | H: | 3,5 |
| | | COLORE1: | GIALLO 2 GIALLO |
| SUP. PORTIC.: | 72,77 | H: | 3,5 |
| | | CONSERVAZIONE: | SUFFICIENTE |
| STRUTTURA PORTICO: | REMOVIBILE | MATERIALE: | LEGNO |



| | | | |
|--------------------|-------------|-----------------|-----------------|
| CORPO B | | COD. EDI | 72062 |
| DESTINAZIONE/USO: | MATERIALE : | CEMENTO ARMATO | |
| MAGAZZINO | TIPO COSTR: | PREFABBRICATA | |
| | COPERTURA: | PIANA | |
| | INFISSI: | LEGNO | |
| | FINITURE: | INTONACATO | |
| SUP. COPERTA: | 0 | H: | 2,7 |
| | | COLORE1: | BIANCO 2 BIANCO |
| SUP. PORTIC.: | | H: | |
| | | CONSERVAZIONE: | SUFFICIENTE |
| STRUTTURA PORTICO: | | MATERIALE: | |



| | | | |
|--------------------|-------------|-----------------|--|
| CORPO C | | COD. EDI | |
| DESTINAZIONE/USO: | MATERIALE : | | |
| | TIPO COSTR: | | |
| | COPERTURA: | | |
| | INFISSI: | | |
| | FINITURE: | | |
| SUP. COPERTA: | | H: | |
| | | COLORE1: | |
| SUP. PORTIC.: | | H: | |
| | | CONSERVAZIONE: | |
| STRUTTURA PORTICO: | | MATERIALE: | |



| | | | |
|--------------------|-------------|-----------------|--|
| CORPO D | | COD. EDI | |
| DESTINAZIONE/USO: | MATERIALE : | | |
| | TIPO COSTR: | | |
| | COPERTURA: | | |
| | INFISSI: | | |
| | FINITURE: | | |
| SUP. COPERTA: | | H: | |
| | | COLORE1: | |
| SUP. PORTIC.: | | H: | |
| | | CONSERVAZIONE: | |
| STRUTTURA PORTICO: | | MATERIALE: | |



| | | | | | |
|--------------------------------|--|--------|------------------|-------------------|---------------------|
| DATA |  COMUNE DI RAVENNA AREA 6: PIANIFICAZIONE TERRITORIALE SERVIZIO PROGETTAZIONE URBANISTICA | | CODICE STRUTTURA | 05.040 | |
| 16/03/2004 | | | LOC | MARINA DI RAVENNA | |
| RILEVATORI | CENSIMENTO STRUTTURE ARENILE | | | VIA | Viale delle Nazioni |
| GIUNCHI - MINGUZZI | | | | CIVICO | 84 PARTE |
| AGGIORNAMENTO | Pagina 2 | | Pagina 3 | | |
| PAGINA 1 | Pagina 2 | | Pagina 3 | | |
| CATASTO TERRENI RAVENNA | | | | | |
| SEZIONE | | FOGLIO | MAPPALE | | |
| RA | | | | | |

ELEMENTI COSTITUENTI L'INSIEME

| | | | |
|---------------|-------------------|--------------------|-----------------------|
| DENOMINAZIONE | Bagno Ai Tamerici | DESTINAZIONE D'USO | STABILIMENTO BALNEARE |
|---------------|-------------------|--------------------|-----------------------|

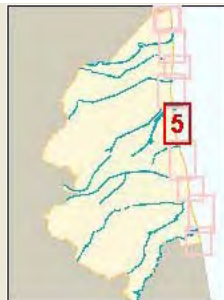
VINCOLI AMBIENTALI

- PAESISTICO LR 31/2000
- L.R. 27/88
- L.R. 1497/39
- L.R. 1039/39
- L.R. 431/85
- RNS
- IDROGEOLOGICO
- SIC
- ZPS


DINAMICA COSTA

- CONNESSIONE RETI**
- CICLABILE >300ML
- AUTOBUS <300ML
- PARCHEGGI <300ML
- AUTOSTRADA >10KM
- STATALE >1KM
- PROVINCIALE >1KM

EROSIONE



TRATTO:



NOTE ZONA

PRESENZA DI FILTRI E DIMENSIONAMENTO

| | | | | | | |
|------------|---------|-----|-----------|-------|---------------------|----------------|
| PINETA | ALTEZZA | | LARGHEZZA | 74,72 | PINETA DUNA RECINZ. | RETE METALLICA |
| DUNA | ALTEZZA | 0 | LARGHEZZA | 8,66 | AREA RETROSTANTE | STATO: |
| RECINZIONE | ALTEZZA | 1,2 | LARGHEZZA | 0 | COLONIA | BUONO |

ACCESSIBILITA' SPIAGGIA

| MODALITA' | NUMERO | PAVIMENTAZIONE | ACCESSI | CONCESSIONE |
|-----------|--------|----------------|--------------------------|-------------|
| CARRABILE | 1 | STERRATO | TIPOLOGIA ESCLUSIVO | CONC. |
| PEDONALE | 0 | | PROPIETA' DEM. FORESTALE | |

PROTEZIONE DELLA COSTA

DIFESE A MARE PARALLELE

DIST. COSTA INTERASSE MATERIALE TIPO

DIFESE A MARE RADENTI

LUNGHEZZA MATERIALE TIPO

DIFESE A PENNELLO

LUNGHEZZA INTERASSE MATERIALE TIPO

AREA DI PERTINENZA

PROPIETA' DEM.MARITTIMO N° CONCES. 01/04 INIZIO 15/04/2004 SCADENZA 30/09/2004

CONCESSIONARIO A.I.A.S.Associazione Italiana Assistenza Spastici P.I. 01095860399

GESTORE Brandolini Romano

SUPERFICIE MQ. DIMENSI DISTANZA ALTRE CONCESSIONI

7200 FRONTE 50 PROFONDITA' 170,5 NORD 25,19 SUD 451,33

PROGETTO UNITARIO: DELIBERA 7591/130 DEL 15/02/2000 COMMIT: A.I.A.S SEZIONE DI RAVENNA

OGGETTO ALIZZAZIONE STABILIMENTI BALNEARI EX COLONIA CRI E AI TAMERICI

TITOLI EDILIZI RILASCIATI

CONCESSIONE EDILIZIA N. 348/04 CON PG. 23637/04
 VARIANTE PER VARIANTE A MANUTENZIONE
 STRAORDINARIA. PG. 55630/01 CONCESSIONE 709 DEL
 03/05/02

NOTE AREA DI PERTINENZA

AREA GHIAIATA AD USO PARCHEGGIO CON STRUTTURE IN
 METALLO TEMPORANEE PER OMBREGGIO.NUMERO CABINE:
 13,NUMERO DOCCE APERTE: 2 NUMERO DOCCE CHIUSE: 1,
 NUMERO LETTINI: 280, NUMERO SDRAI: 4, NUMERO
 OMBRELLONI: 84 NUMERO WC: 3, NUMERO LAVAPIEDI: 1
 ATTIVITA': ANIMAZIONE, RISTORANTE STAGIONALE, BEACH
 VOLLEY, RACCHETTONI.

| |
|--------------------|
| DATA |
| 16/03/2004 |
| RILEVATORI |
| GIUNCHI - MINGUZZI |
| AGGIORNAMENTO |
| |
| PAGINA 2 |



COMUNE DI RAVENNA

AREA 6: PIANIFICAZIONE TERRITORIALE
SERVIZIO PROGETTAZIONE URBANISTICA

CENSIMENTO STRUTTURE ARENILE

Pagina 1
Pagina 3

| | | |
|--------------------------------|---------------------|---------|
| CODICE STRUTTURA | 05.040 | |
| LOC | MARINA DI RAVENNA | |
| VIA | Viale delle Nazioni | |
| CIVICO | 84 PARTE | |
| CATASTO TERRENI RAVENNA | | |
| SEZIONE | FOGLIO | MAPPALE |
| RA | | |

ELEMENTI COSTITUENTI L'INSIEME

| | | | |
|---------------|-------------------|--------------------|-----------------------|
| DENOMINAZIONE | Bagno Ai Tamerici | DESTINAZIONE D'USO | STABILIMENTO BALNEARE |
|---------------|-------------------|--------------------|-----------------------|

SCHEMA STATO CONCESSIONATO

SCHEMA STATO RILEVATO

AREA DI SUPPORTO ALLA BALNEAZIONE

| | |
|-------------------------|---|
| DESTINAZIONE D'USO | ACCESSIBILITA' |
| PARCHEGGIO MQ: 1507 | <input type="checkbox"/> PRESENZA DI BARRIERE ARCHITETTONICHE |
| VERDE MQ: 0 | <input type="checkbox"/> PRESENZA DI DUNA IN AREA CONCESSIONATA |
| ATTREZ. SPORT. MQ: 1780 | DIST. DUNA EDIF. < 5 SCHEDA: 05.818 |
| SUP TEMPORANEE: 436,57 | RECINZIONE AREA: RETE METALLICA |

FOTO AREA A SUPPORTO DELLA BALNEAZIONE



SUPERFICI IMPERMEABILI

| | |
|-----------------|-----------------|
| PAVIMENTATA MQ: | PAVIMENTAZIONE: |
|-----------------|-----------------|

SUPERFICI PERMEABILI

| | |
|-----------------|--------------------------------|
| PAVIMENTATA MQ: | PAVIMENTAZIONE: LASTRE CEMENTO |
|-----------------|--------------------------------|

PaRCHEGGIO CON STRUTTURE PRECARI E IN METALLO.

| | |
|---------------|--------------------|
| N. CABINE: 13 | STATO: SUFFICIENTE |
|---------------|--------------------|

AREA DESTINATA ALLA BALNEAZIONE

| | | | |
|------------|-----------|----------------|-----------------|
| ATTIVITA': | OMBREGGIO | CAMPO SPORTIVO | AREA RICREATIVA |
|------------|-----------|----------------|-----------------|

SUPERFICI IMPERMEABILI

| | |
|-----------------|-----------------|
| PAVIMENTATA MQ: | PAVIMENTAZIONE: |
|-----------------|-----------------|

SUPERFICI PERMEABILI

| | |
|-----------------|--------------------------------|
| PAVIMENTATA MQ: | PAVIMENTAZIONE: LASTRE CEMENTO |
|-----------------|--------------------------------|

| | |
|------------------|----------------------|
| N_OMBRELLONI: 84 | ATTERRAGGIO NATANTI: |
|------------------|----------------------|

| | | |
|--------------------|--------------|--------------|
| STATO: SUFFICIENTE | LARGHEZZA: 0 | LUNGHEZZA: 0 |
|--------------------|--------------|--------------|

SUPERFICIE PAVIMENTATA EST ALLINEAMENTO MQ. 47,74

FOTO AREA DESTINATA ALLA BALNEAZIONE



| DATI PIANO ARENILE 1996 | | ESISTENTE DA PROGETTO UNITARIO: | | DATI ULTIMA CONCESSIONE EDILIZIA: | | INTERVENTO CON PROGETTO UNITARIO: | |
|-------------------------|-----|---------------------------------|--------|-----------------------------------|--------|-----------------------------------|-----|
| ESISTENTE: | 116 | STRUTTURE FISSE: | 186,38 | STRUTTURE FISSE: | 224,76 | INTERVENTO CON PROGETTO UNITARIO: | |
| INTERVENTO DIRETTO: | 210 | PAVIMENTAZIONI FISSE: | 0 | PAVIMENTAZIONI FISSE: | 0 | | |
| PROGETTO UNITARIO: | 230 | TOT. SUP. COPERTA: | 186,38 | TOT. SUP. COPERTA: | 224,76 | | 230 |

| |
|--------------------|
| DATA |
| 16/03/2004 |
| RILEVATORI |
| GIUNCHI - MINGUZZI |
| AGGIORNAMENTO |
| |
| PAGINA 3 |



COMUNE DI RAVENNA

AREA 6: PIANIFICAZIONE TERRITORIALE E SERVIZIO PROGETTAZIONE URBANISTICA

CENSIMENTO STRUTTURE ARENILE

| | | |
|--------------------------------|---------------------|---------|
| CODICE STRUTTURA | 05.040 | |
| LOC | MARINA DI RAVENNA | |
| VIA | Viale delle Nazioni | |
| CIVICO | 84 PARTE | |
| CATASTO TERRENI RAVENNA | | |
| SEZIONE | FOGLIO | MAPPALE |
| RA | | |

ELEMENTI COSTITUENTI L'INSIEME

| | | | |
|---------------|-------------------|--------------------|-----------------------|
| DENOMINAZIONE | Bagno Ai Tamerici | DESTINAZIONE D'USO | STABILIMENTO BALNEARE |
|---------------|-------------------|--------------------|-----------------------|

| | | | |
|--------------------|-------------|-----------------|------------------|
| CORPO A | | COD. EDI | 72621 |
| DESTINAZIONE/USO: | MATERIALE : | CEMENTO ARMATO | |
| BAR RISTORO | TIPO COSTR: | PREFABBRICATA | |
| | COPERTURA: | PIANA | |
| | INFISSI: | LEGN.ALLUM.MET. | |
| | FINITURE: | INTONACATO | |
| SUP. COPERTA: | 169,36 | H: | 3,5 |
| | | COLORE1: | BIANCO 2 AZZURRO |
| SUP. PORTIC.: | 89,5 | H: | 3 |
| | | CONSERVAZIONE: | SUFFICIENTE |
| STRUTTURA PORTICO: | REMOVIBILE | MATERIALE: | METALLO |



| | | | |
|--------------------|-------------|----------------|------------------|
| CORPO B | | COD. EDI | 72292 |
| DESTINAZIONE/USO: | MATERIALE : | CEMENTO ARMATO | |
| CABINA | TIPO COSTR: | PREFABBRICATA | |
| SPOGLIATOIO | COPERTURA: | PIANA | |
| GUARDIANIA | INFISSI: | LEGNO | |
| | FINITURE: | INTONACATO | |
| SUP. COPERTA: | 55,4 | H: | 2,7 |
| | | COLORE1: | BIANCO 2 AZZURRO |
| SUP. PORTIC.: | | H: | |
| | | CONSERVAZIONE: | SUFFICIENTE |
| STRUTTURA PORTICO: | | MATERIALE: | |




| | | | |
|--------------------|-------------|----------------|--|
| CORPO C | | COD. EDI | |
| DESTINAZIONE/USO: | MATERIALE : | | |
| | TIPO COSTR: | | |
| | COPERTURA: | | |
| | INFISSI: | | |
| | FINITURE: | | |
| SUP. COPERTA: | | H: | |
| | | COLORE1: | |
| SUP. PORTIC.: | | H: | |
| | | CONSERVAZIONE: | |
| STRUTTURA PORTICO: | | MATERIALE: | |



| | | | |
|--------------------|-------------|----------------|--|
| CORPO D | | COD. EDI | |
| DESTINAZIONE/USO: | MATERIALE : | | |
| | TIPO COSTR: | | |
| | COPERTURA: | | |
| | INFISSI: | | |
| | FINITURE: | | |
| SUP. COPERTA: | | H: | |
| | | COLORE1: | |
| SUP. PORTIC.: | | H: | |
| | | CONSERVAZIONE: | |
| STRUTTURA PORTICO: | | MATERIALE: | |





| | | | | | |
|--------------------|--|--|------------------|--------------------------------|------------------|
| DATA |  COMUNE DI RAVENNA AREA 6: PIANIFICAZIONE TERRITORIALE SERVIZIO PROGETTAZIONE URBANISTICA | | CODICE STRUTTURA | 05.041 | |
| 16/03/2004 | | | LOC | PUNTA MARINA | |
| RILEVATORI | CENSIMENTO STRUTTURE ARENILE | | | VIA | VIALE C. COLOMBO |
| GIUNCHI - MINGUZZI | | | | CIVICO | 2 |
| AGGIORNAMENTO | Pagina 2 | | | ZONA PIANO ARENILE 96: | A-B4 |
| PAGINA 1 | Pagina 3 | | | CATASTO TERRENI RAVENNA | |
| | | | SEZIONE | FOGLIO | MAPPALE |
| | | | RA | | |

ELEMENTI COSTITUENTI L'INSIEME

| | | | |
|---------------|--------------|--------------------|-----------------------|
| DENOMINAZIONE | Bagno Ruvido | DESTINAZIONE D'USO | STABILIMENTO BALNEARE |
|---------------|--------------|--------------------|-----------------------|

| | | | |
|--------------------|----------------|----------|---------|
| VINCOLI AMBIENTALI | DINAMICA COSTA | EROSIONE | TRATTO: |
|--------------------|----------------|----------|---------|

| | | | | |
|--|--|---|--|--|
| <input checked="" type="checkbox"/> PAESISTICO LR 31/2000 -L.R. 27/88 -L.R. 1497/39 -L.R. 1039/39 -L.R. 431/85 | <input type="checkbox"/> RNS <input checked="" type="checkbox"/> IDROGEOLOGICO <input checked="" type="checkbox"/> SIC <input type="checkbox"/> ZPS | CONNESSIONE RETI CICLABILE >300ML AUTOBUS <300ML PARCHEGGI <300ML AUTOSTRADA >10KM STATALE >1KM PROVINCIALE >1KM |  |  |
|--|--|---|--|--|

| | | |
|---------------------|---------------------|-------------------|
| NOTE ZONA | ACCESSIBILITA' | MATERIALE RECINZ. |
| EX BAGNO DON DIEGO. | PINETA DUNA RECINZ. | RETE METALLICA |

| | | |
|--|------------------|--------|
| PRESENZA DI FILTRI E DIMENSIONAMENTO | AREA RETROSTANTE | STATO: |
| PINETA ALTEZZA <input type="text"/> LARGHEZZA 83,02 DUNA ALTEZZA <input type="text"/> LARGHEZZA 16,39 RECINZIONE ALTEZZA 1,2 LARGHEZZA 0 | PINETA | BUONO |

ACCESSIBILITA' SPIAGGIA

| | | | | |
|-----------|--------|----------------|---------------------------|-------------|
| MODALITA' | NUMERO | PAVIMENTAZIONE | ACCESSI | CONCESSIONE |
| CARRABILE | 1 | STERRATO | TIPOLOGIA NON ESCLUSIVO | CONC. |
| PEDONALE | 0 | | PROPRIETA' DEM. FORESTALE | |

PROTEZIONE DELLA COSTA

| | | |
|--|---|--|
| <input type="checkbox"/> DIFESE A MARE PARALLELE DIST. COSTA <input type="text"/> INTERASSE <input type="text"/> MATERIALE <input type="text"/> TIPO <input type="text"/> | <input type="checkbox"/> DIFESE A MARE RADENTI LUNGHEZZA <input type="text"/> MATERIALE <input type="text"/> TIPO <input type="text"/> | <input checked="" type="checkbox"/> DIFESE A PENNELLO LUNGHEZZA 182,72 INTERASSE 361,89 MATERIALE MASSI IN PIETRA TIPO EMERSE |
|--|---|--|

AREA DI PERTINENZA

| | | | | | |
|----------------|--------------------|------------|----------------------------|-------------|--------------------|
| PROPRIETA' | DEM.MARITTIMO | N° CONCES. | 69/03 | INIZIO | SCADENZA |
| CONCESSIONARIO | Soc. Liscio s.r.l. | | P.I. | 02074310398 | |
| GESTORE | Ferroni Licia | | | | |
| SUPERFICIE MQ. | DIMENSI | | DISTANZA ALTRE CONCESSIONI | | |
| 3200 | FRONTE | 40 | PROFONDITA' | 80 | NORD 451,33 SUD 40 |

| | | | | | | |
|--------------------|---|-----------|-----|------------|---------|--|
| PROGETTO UNITARIO: | DELIBERA | 38074/707 | DEL | 08/08/2002 | COMMIT: | CSB COOP. STABILIMENTI CBR COOP BAGNINI |
| OGGETTO | RAZIONALIZZAZIONE ARENILE PUNTA MARINA NORD | | | | | |

TITOLI EDILIZI RILASCIATI

| | |
|--|---|
| PG 57089/02 CONCESSIONE N. 515/03 PER AMPIAMENTO STABILIMENTO. | NOTE AREA DI PERTINENZA NUMERO CABINE: 15, NUMERO DOCCE APERTE: 2 NUMERO DOCCE CHIUSE: 1, NUMERO LETTINI: 400 NUMERO OMBRELLONI: 60, NUMERO WC: 5 NUMERO LAVAPIEDI: 3 ATTIVITA': ANIMAZIONE, RISTORANTE STAGIONALE, BEACH VOLLEY, RACCHETTONI. ZONA A PARCHEGGIO ESTERNA ALL'AREA IN CONCESSIONE DEMANIALE. PRESENZA DI ALBERATURE. |
|--|---|

| |
|--------------------|
| DATA |
| 16/03/2004 |
| RILEVATORI |
| GIUNCHI - MINGUZZI |
| AGGIORNAMENTO |
| |
| PAGINA 2 |

COMUNE DI RAVENNA
 AREA 6: PIANIFICAZIONE TERRITORIALE
 SERVIZIO PROGETTAZIONE URBANISTICA

CENSIMENTO STRUTTURE ARENILE

| | | |
|--------------------------------|------------------|---------|
| CODICE STRUTTURA | 05.041 | |
| LOC | PUNTA MARINA | |
| VIA | VIALE C. COLOMBO | |
| CIVICO | 2 PARTE B | |
| CATASTO TERRENI RAVENNA | | |
| SEZIONE | FOGLIO | MAPPALE |
| RA | | |

ELEMENTI COSTITUENTI L'INSIEME

| | | | |
|---------------|--------------|--------------------|-----------------------|
| DENOMINAZIONE | Bagno Ruvido | DESTINAZIONE D'USO | STABILIMENTO BALNEARE |
|---------------|--------------|--------------------|-----------------------|

SCHEMA STATO CONCESSIONATO

SCHEMA STATO RILEVATO

AREA DI SUPPORTO ALLA BALNEAZIONE

| | |
|-------------------------|---|
| DESTINAZIONE D'USO | ACCESSIBILITA' |
| PARCHEGGIO MQ: 1400 | <input type="checkbox"/> PRESENZA DI BARRIERE ARCHITETTONICHE |
| VERDE MQ: 140 | <input type="checkbox"/> PRESENZA DI DUNA IN AREA CONCESSIONATA |
| ATTREZ. SPORT. MQ: 1605 | DIST. DUNA EDIF. >10 SCHEDA: 05.819 |
| SUP TEMPORANEE: 189,15 | RECINZIONE AREA: RETE METALLICA |

FOTO AREA A SUPPORTO DELLA BALNEAZIONE



SUPERFICI IMPERMEABILI

| | |
|-----------------|-----------------|
| PAVIMENTATA MQ: | PAVIMENTAZIONE: |
|-----------------|-----------------|

SUPERFICI PERMEABILI

| | |
|-----------------|--------------------------------|
| PAVIMENTATA MQ: | PAVIMENTAZIONE: LASTRE CEMENTO |
|-----------------|--------------------------------|

SUPERFICIE A PARCHEGGIO CON PORZIONE ESTERNA ALL'AREA IN CONCESSIONE.

| | |
|---------------|--------------------|
| N. CABINE: 15 | STATO: SUFFICIENTE |
|---------------|--------------------|

AREA DESTINATA ALLA BALNEAZIONE

| | | | |
|------------|-----------|----------------|-----------------|
| ATTIVITA': | OMBREGGIO | CAMPO SPORTIVO | AREA RICREATIVA |
|------------|-----------|----------------|-----------------|

SUPERFICI IMPERMEABILI

| | |
|-----------------|-----------------|
| PAVIMENTATA MQ: | PAVIMENTAZIONE: |
|-----------------|-----------------|

SUPERFICI PERMEABILI

| | |
|-----------------|--------------------------------|
| PAVIMENTATA MQ: | PAVIMENTAZIONE: LASTRE CEMENTO |
|-----------------|--------------------------------|

| | |
|------------------|----------------------|
| N_OMBRELLONI: 60 | ATTERRAGGIO NATANTI: |
|------------------|----------------------|

| | | |
|--------------------|------------|------------|
| STATO: SUFFICIENTE | LARGHEZZA: | LUNGHEZZA: |
|--------------------|------------|------------|

FOTO AREA DESTINATA ALLA BALNEAZIONE



| DATI PIANO ARENILE 1996 | | ESISTENTE DA PROGETTO UNITARIO: | | DATI ULTIMA CONCESSIONE EDILIZIA: | | INTERVENTO CON PROGETTO UNITARIO: | |
|-------------------------|-----|---------------------------------|--------|-----------------------------------|--------|-----------------------------------|-----|
| ESISTENTE: | 425 | STRUTTURE FISSE: | 315,79 | STRUTTURE FISSE: | 333,94 | INTERVENTO CON PROGETTO UNITARIO: | |
| INTERVENTO DIRETTO: | 325 | PAVIMENTAZIONI FISSE: | 56,31 | PAVIMENTAZIONI FISSE: | 0 | | |
| PROGETTO UNITARIO: | 360 | TOT. SUP. COPERTA: | 372,1 | TOT. SUP. COPERTA: | 333,94 | | 335 |

| |
|--------------------|
| DATA |
| 16/03/2004 |
| RILEVATORI |
| GIUNCHI - MINGUZZI |
| AGGIORNAMENTO |
| |
| PAGINA 3 |


COMUNE DI RAVENNA
 AREA 6: PIANIFICAZIONE TERRITORIALE E
 SERVIZIO PROGETTAZIONE URBANISTICA

CENSIMENTO STRUTTURE ARENILE

| | | | |
|--------------------------------|------------------|---------|---|
| CODICE STRUTTURA | 05.041 | | |
| LOC | PUNTA MARINA | | |
| VIA | VIALE C. COLOMBO | | |
| CIVICO | 2 | PARTE | B |
| CATASTO TERRENI RAVENNA | | | |
| SEZIONE | FOGLIO | MAPPALE | |
| RA | | | |

ELEMENTI COSTITUENTI L'INSIEME

| | | | |
|---------------|--------------|--------------------|-----------------------|
| DENOMINAZIONE | Bagno Ruvido | DESTINAZIONE D'USO | STABILIMENTO BALNEARE |
|---------------|--------------|--------------------|-----------------------|

| | | | |
|--------------------|-------------|-----------------|---------|
| CORPO A | | COD. EDI | 72202 |
| DESTINAZIONE/USO: | MATERIALE : | CEMENTO ARMATO | |
| BAR RISTORO | TIPO COSTR: | PREFABBRICATA | |
| MAGAZZINO | COPERTURA: | DUE FALDE | |
| CABINA | INFISSI: | LEGN.ALLUM.MET. | |
| GUARDIANIA | FINITURE: | INTONACATO | |
| SUP. COPERTA: | 279,22 | H: | 5 |
| COLORE1: | ARANCIONE | 2 | GRIGIO |
| SUP. PORTIC.: | 83,91 | H: | 3,2 |
| CONSERVAZIONE: | SUFFICIENTE | | |
| STRUTTURA PORTICO: | FISSA | MATERIALE: | METALLO |



| | | | |
|--------------------|-------------|-----------------|-------|
| CORPO B | | COD. EDI | 72443 |
| DESTINAZIONE/USO: | MATERIALE : | LEGNO | |
| CABINA | TIPO COSTR: | PREFABBRICATA | |
| MAGAZZINO | COPERTURA: | PADIGLIONE | |
| | INFISSI: | LEGNO | |
| | FINITURE: | FACCIA A VISTA | |
| SUP. COPERTA: | 41,5 | H: | 2,3 |
| COLORE1: | MARRONE | 2 | |
| SUP. PORTIC.: | | H: | |
| CONSERVAZIONE: | BUONO | | |
| STRUTTURA PORTICO: | | MATERIALE: | |




| | | | |
|--------------------|-------------|-----------------|-------|
| CORPO C | | COD. EDI | 72631 |
| DESTINAZIONE/USO: | MATERIALE : | LEGNO | |
| CABINA | TIPO COSTR: | PREFABBRICATA | |
| | COPERTURA: | PADIGLIONE | |
| | INFISSI: | LEGNO | |
| | FINITURE: | FACCIA A VISTA | |
| SUP. COPERTA: | 4,17 | H: | 2,3 |
| COLORE1: | MARRONE | 2 | |
| SUP. PORTIC.: | | H: | |
| CONSERVAZIONE: | BUONO | | |
| STRUTTURA PORTICO: | | MATERIALE: | |



| | | | |
|--------------------|-------------|-----------------|-------|
| CORPO D | | COD. EDI | 72744 |
| DESTINAZIONE/USO: | MATERIALE : | LEGNO | |
| CABINA | TIPO COSTR: | PREFABBRICATA | |
| | COPERTURA: | PADIGLIONE | |
| | INFISSI: | LEGNO | |
| | FINITURE: | FACCIA A VISTA | |
| SUP. COPERTA: | 4,17 | H: | 2,3 |
| COLORE1: | MARRONE | 2 | |
| SUP. PORTIC.: | | H: | |
| CONSERVAZIONE: | BUONO | | |
| STRUTTURA PORTICO: | | MATERIALE: | |





| | | | | | |
|--------------------|--|--|------------------|--------------------------------|------------------|
| DATA |  COMUNE DI RAVENNA AREA 6: PIANIFICAZIONE TERRITORIALE SERVIZIO PROGETTAZIONE URBANISTICA | | CODICE STRUTTURA | 05.042 | |
| 16/03/2004 | | | LOC | PUNTA MARINA | |
| RILEVATORI | CENSIMENTO STRUTTURE ARENILE | | | VIA | VIALE C. COLOMBO |
| GIUNCHI - MINGUZZI | | | | CIVICO | 171 PARTE |
| AGGIORNAMENTO | Pagina 2 | | | ZONA PIANO ARENILE 96: | A-B4 |
| PAGINA 1 | Pagina 3 | | | CATASTO TERRENI RAVENNA | |
| | | | SEZIONE | FOGLIO | MAPPALE |
| | | | RA | | |

ELEMENTI COSTITUENTI L'INSIEME

| | | | |
|---------------|----------------|--------------------|-----------------------|
| DENOMINAZIONE | Bagno B.B.King | DESTINAZIONE D'USO | STABILIMENTO BALNEARE |
|---------------|----------------|--------------------|-----------------------|

| | | | |
|--------------------|----------------|----------|---------|
| VINCOLI AMBIENTALI | DINAMICA COSTA | EROSIONE | TRATTO: |
|--------------------|----------------|----------|---------|

| | | | | |
|--|--|---|--|--|
| <input checked="" type="checkbox"/> PAESISTICO LR 31/2000 -L.R. 27/88 -L.R. 1497/39 -L.R. 1039/39 -L.R. 431/85 | <input type="checkbox"/> RNS <input checked="" type="checkbox"/> IDROGEOLOGICO <input checked="" type="checkbox"/> SIC <input type="checkbox"/> ZPS | CONNESSIONE RETI CICLABILE >300ML AUTOBUS <300ML PARCHEGGI <300ML AUTOSTRADA >10KM STATALE >1KM PROVINCIALE >1KM |  |  |
|--|--|---|--|--|

| | |
|-----------|--|
| NOTE ZONA | |
|-----------|--|

| | | |
|--------------------------------------|----------------|-------------------|
| PRESENZA DI FILTRI E DIMENSIONAMENTO | ACCESSIBILITA' | MATERIALE RECINZ. |
|--------------------------------------|----------------|-------------------|

| | | | | | |
|--------------------|-----|-----------|------|-------------------|--------|
| PINETA ALTEZZA | | LARGHEZZA | 71,2 | PINETA RECINZIONE | LEGNO |
| DUNA ALTEZZA | | LARGHEZZA | 0 | AREA RETROSTANTE | STATO: |
| RECINZIONE ALTEZZA | 2,5 | LARGHEZZA | 0,1 | PINETA | BUONO |

| |
|-------------------------|
| ACCESSIBILITA' SPIAGGIA |
|-------------------------|

| | | | | |
|-----------|--------|----------------|------------|---------------------|
| MODALITA' | NUMERO | PAVIMENTAZIONE | ACCESSI | CONCESSIONE |
| CARRABILE | 1 | STERRATO | TIPOLOGIA | NON ESCLUSIVO CONC. |
| PEDONALE | 0 | | PROPRIETA' | DEM. FORESTALE |

| |
|------------------------|
| PROTEZIONE DELLA COSTA |
|------------------------|

| | | | | | | | |
|---|-----------|-----------|--------|-----------|-----------------|------|--------|
| <input type="checkbox"/> DIFESE A MARE PARALLELE | | | | | | | |
| DIST. COSTA | INTERASSE | MATERIALE | TIPO | | | | |
| <input type="checkbox"/> DIFESE A MARE RADENTI | | | | | | | |
| LUNGHEZZA | MATERIALE | TIPO | | | | | |
| <input checked="" type="checkbox"/> DIFESE A PENNELLO | | | | | | | |
| LUNGHEZZA | 182,72 | INTERASSE | 361,89 | MATERIALE | MASSI IN PIETRA | TIPO | EMERSE |

| |
|--------------------|
| AREA DI PERTINENZA |
|--------------------|


| | | | | | | | | |
|----------------|------------------------|------------|----------------------------|-------------|------|----|-----|-------|
| PROPRIETA' | DEM.MARITTIMO | N° CONCES. | INIZIO | SCADENZA | | | | |
| CONCESSIONARIO | Soc. B.B.King s.r.l. | | P.I. | 01264610393 | | | | |
| GESTORE | Ricciardella Cristiano | | | | | | | |
| SUPERFICIE MQ. | DIMENSI | | DISTANZA ALTRE CONCESSIONI | | | | | |
| 5400 | FRONTE | 60 | PROFONDITA' | 90 | NORD | 40 | SUD | 38,73 |

| | | | | | | |
|--------------------|---|-----------|-----|------------|---------|--|
| PROGETTO UNITARIO: | DELIBERA | 38074/707 | DEL | 08/08/2002 | COMMIT: | CSB COOP. STABILIMENTI CBR COOP BAGNINI |
| OGGETTO | RAZIONALIZZAZIONE ARENILE PUNTA MARINA NORD | | | | | |

| | |
|---------------------------|-------------------------|
| TITOLI EDILIZI RILASCIATI | NOTE AREA DI PERTINENZA |
|---------------------------|-------------------------|

| | |
|--|--|
| | ZONA A PARCHEGGIO ESTERNA ALL'AREA IN CONCESSIONE DEMANIALE. PRESENZA DI ALBERATURE. DISCOTECA ANNUALE. ATTIVITA': RACHETTONI, BEACH-VOLLEY, RISTORANTE. |
|--|--|

| |
|--------------------|
| DATA |
| 16/03/2004 |
| RILEVATORI |
| GIUNCHI - MINGUZZI |
| AGGIORNAMENTO |
| |
| PAGINA 2 |

| | |
|--|---|
|  | COMUNE DI RAVENNA |
| | AREA 6: PIANIFICAZIONE TERRITORIALE SERVIZIO PROGETTAZIONE URBANISTICA |
| CENSIMENTO STRUTTURE ARENILE | |
| Pagina 1 | Pagina 3 |

| | | | |
|--------------------------------|------------------|---------|--|
| CODICE STRUTTURA | 05.042 | | |
| LOC | PUNTA MARINA | | |
| VIA | VIALE C. COLOMBO | | |
| CIVICO | 171 | PARTE | |
| CATASTO TERRENI RAVENNA | | | |
| SEZIONE | FOGLIO | MAPPALE | |
| | RA | | |

ELEMENTI COSTITUENTI L'INSIEME

| | | | |
|---------------|----------------|--------------------|-----------------------|
| DENOMINAZIONE | Bagno B.B.King | DESTINAZIONE D'USO | STABILIMENTO BALNEARE |
|---------------|----------------|--------------------|-----------------------|

SCHEMA STATO CONCESSIONATO

SCHEMA STATO RILEVATO

AREA DI SUPPORTO ALLA BALNEAZIONE

| | |
|-------------------------|---|
| DESTINAZIONE D'USO | ACCESSIBILITA' |
| PARCHEGGIO MQ: 1649 | <input type="checkbox"/> PRESENZA DI BARRIERE ARCHITETTONICHE |
| VERDE MQ: 0 | <input type="checkbox"/> PRESENZA DI DUNA IN AREA CONCESSIONATA |
| ATTREZ. SPORT. MQ: 3080 | DIST. DUNA EDIF. < 5 SCHEDA: 05.820 |
| SUP TEMPORANEE: 192,22 | RECINZIONE AREA: LEGNO |

FOTO AREA A SUPPORTO DELLA BALNEAZIONE



SUPERFICI IMPERMEABILI

| | |
|-----------------|-----------------|
| PAVIMENTATA MQ: | PAVIMENTAZIONE: |
|-----------------|-----------------|

SUPERFICI PERMEABILI

| | |
|-----------------|--------------------------------|
| PAVIMENTATA MQ: | PAVIMENTAZIONE: LASTRE CEMENTO |
|-----------------|--------------------------------|

PRESENZA DI ALBERATURE. AREA A PARCHEGGIO CON PORZIONE ESTERNA ALL'AREA IN CONCESSIONE.

| | |
|------------|--------------------|
| N. CABINE: | STATO: SUFFICIENTE |
|------------|--------------------|

AREA DESTINATA ALLA BALNEAZIONE

| | | | |
|------------|-----------|----------------|-----------------|
| ATTIVITA': | OMBREGGIO | CAMPO SPORTIVO | AREA RICREATIVA |
|------------|-----------|----------------|-----------------|

SUPERFICI IMPERMEABILI

| | |
|-----------------|-----------------|
| PAVIMENTATA MQ: | PAVIMENTAZIONE: |
|-----------------|-----------------|

SUPERFICI PERMEABILI

| | |
|-----------------|-----------------------|
| PAVIMENTATA MQ: | PAVIMENTAZIONE: LEGNO |
|-----------------|-----------------------|

| | |
|---------------|----------------------|
| N_OMBRELLONI: | ATTERRAGGIO NATANTI: |
|---------------|----------------------|

| | | |
|--------------------|--------------|--------------|
| STATO: SUFFICIENTE | LARGHEZZA: 0 | LUNGHEZZA: 0 |
|--------------------|--------------|--------------|

PEDANE IN LEGNO ANTISTANTI L'EDIFICIO.

FOTO AREA DESTINATA ALLA BALNEAZIONE



| DATI PIANO ARENILE 1996 | | ESISTENTE DA PROGETTO UNITARIO: | | DATI ULTIMA CONCESSIONE EDILIZIA: | | INTERVENTO CON PROGETTO UNITARIO: | |
|-------------------------|-----|---------------------------------|-----|-----------------------------------|-----|-----------------------------------|-----|
| ESISTENTE: | 605 | STRUTTURE FISSE: | 552 | STRUTTURE FISSE: | 552 | INTERVENTO CON PROGETTO UNITARIO: | |
| INTERVENTO DIRETTO: | 605 | PAVIMENTAZIONI FISSE: | 0 | PAVIMENTAZIONI FISSE: | 0 | | |
| PROGETTO UNITARIO: | 605 | TOT. SUP. COPERTA: | 552 | TOT. SUP. COPERTA: | 552 | | 469 |

| |
|--------------------|
| DATA |
| 16/03/2004 |
| RILEVATORI |
| GIUNCHI - MINGUZZI |
| AGGIORNAMENTO |
| |
| PAGINA 3 |


COMUNE DI RAVENNA
 AREA 6: PIANIFICAZIONE TERRITORIALE E
 SERVIZIO PROGETTAZIONE URBANISTICA

CENSIMENTO STRUTTURE ARENILE

| | | | |
|--------------------------------|------------------|---------|--|
| CODICE STRUTTURA | 05.042 | | |
| LOC | PUNTA MARINA | | |
| VIA | VIALE C. COLOMBO | | |
| CIVICO | 171 | PARTE | |
| CATASTO TERRENI RAVENNA | | | |
| SEZIONE | FOGLIO | MAPPALE | |
| RA | | | |

ELEMENTI COSTITUENTI L'INSIEME

| | | | |
|---------------|----------------|--------------------|-----------------------|
| DENOMINAZIONE | Bagno B.B.King | DESTINAZIONE D'USO | STABILIMENTO BALNEARE |
|---------------|----------------|--------------------|-----------------------|

| | | | |
|--------------------|-------------|-------------------|-------------|
| CORPO A | | COD. EDI | 72086 |
| DESTINAZIONE/USO: | MATERIALE : | MURATURA | |
| BAR RISTORO | TIPO COSTR: | IN OPERA | |
| DISCOTECA | COPERTURA: | PIANA CALPESTABIL | |
| | INFISSI: | LEGN.ALLUM.MET. | |
| | FINITURE: | INTONACATO | |
| SUP. COPERTA: | 466,36 | H: | 6 |
| | | COLORE1: | GIALLO 2 |
| SUP. PORTIC.: | | H: | |
| | | CONSERVAZIONE: | SUFFICIENTE |
| STRUTTURA PORTICO: | | MATERIALE: | |



| | | | |
|--------------------|-------------|-----------------|-------------|
| CORPO B | | COD. EDI | 72085 |
| DESTINAZIONE/USO: | MATERIALE : | CEMENTO ARMATO | |
| CABINA | TIPO COSTR: | PREFABBRICATA | |
| SERVIZIO IGIENICO | COPERTURA: | PIANA | |
| | INFISSI: | LEGNO | |
| | FINITURE: | INTONACATO | |
| SUP. COPERTA: | 40,7 | H: | 2,7 |
| | | COLORE1: | GIALLO 2 |
| SUP. PORTIC.: | | H: | |
| | | CONSERVAZIONE: | SUFFICIENTE |
| STRUTTURA PORTICO: | | MATERIALE: | |




| | | | |
|--------------------|-------------|-----------------|-------------|
| CORPO C | | COD. EDI | 72479 |
| DESTINAZIONE/USO: | MATERIALE : | CEMENTO ARMATO | |
| CABINA | TIPO COSTR: | PREFABBRICATA | |
| MAGAZZINO | COPERTURA: | PIANA | |
| SERVIZIO IGIENICO | INFISSI: | LEGNO | |
| | FINITURE: | INTONACATO | |
| SUP. COPERTA: | 44,94 | H: | 2,7 |
| | | COLORE1: | GIALLO 2 |
| SUP. PORTIC.: | | H: | |
| | | CONSERVAZIONE: | SUFFICIENTE |
| STRUTTURA PORTICO: | | MATERIALE: | |



| | | | |
|--------------------|-------------|-----------------|--|
| CORPO D | | COD. EDI | |
| DESTINAZIONE/USO: | MATERIALE : | | |
| | TIPO COSTR: | | |
| | COPERTURA: | | |
| | INFISSI: | | |
| | FINITURE: | | |
| SUP. COPERTA: | | H: | |
| | | COLORE1: | |
| SUP. PORTIC.: | | H: | |
| | | CONSERVAZIONE: | |
| STRUTTURA PORTICO: | | MATERIALE: | |




| | | | | | |
|--------------------|--|--|------------------|--------------|------------------|
| DATA |  COMUNE DI RAVENNA AREA 6: PIANIFICAZIONE TERRITORIALE SERVIZIO PROGETTAZIONE URBANISTICA | | CODICE STRUTTURA | 05.043 | |
| 16/03/2004 | | | LOC | PUNTA MARINA | |
| RILEVATORI | CENSIMENTO STRUTTURE ARENILE | | | VIA | VIALE C. COLOMBO |
| GIUNCHI - MINGUZZI | | | | CIVICO | 6 PARTE |
| AGGIORNAMENTO | Pagina 2 | | Pagina 3 | | |
| PAGINA 1 | ZONA PIANO ARENILE 96: A-B4 CATASTO TERRENI RAVENNA SEZIONE FOGLIO MAPPALE RA | | | | |

ELEMENTI COSTITUENTI L'INSIEME

| | | | |
|---------------|--------------------------|--------------------|-----------------------|
| DENOMINAZIONE | Bagno Kutamare (Sangria) | DESTINAZIONE D'USO | STABILIMENTO BALNEARE |
|---------------|--------------------------|--------------------|-----------------------|

| | | | |
|--------------------|----------------|---------|---------|
| VINCOLI AMBIENTALI | DINAMICA COSTA | STABILE | TRATTO: |
|--------------------|----------------|---------|---------|

| | | | | |
|--|--|---|--|--|
| <input checked="" type="checkbox"/> PAESISTICO LR 31/2000 -L.R. 27/88 -L.R. 1497/39 -L.R. 1039/39 -L.R. 431/85 | <input type="checkbox"/> RNS <input checked="" type="checkbox"/> IDROGEOLOGICO <input checked="" type="checkbox"/> SIC <input type="checkbox"/> ZPS | CONNESSIONE RETI CICLABILE >300ML AUTOBUS <300ML PARCHEGGI <300ML AUTOSTRADA >10KM STATALE >1KM PROVINCIALE >1KM |  |  |
|--|--|---|--|--|

| | |
|-----------|--|
| NOTE ZONA | |
|-----------|--|

| | | |
|--------------------------------------|----------------|-------------------|
| PRESENZA DI FILTRI E DIMENSIONAMENTO | ACCESSIBILITA' | MATERIALE RECINZ. |
|--------------------------------------|----------------|-------------------|

| | | | | | |
|--------------------|-----|-----------|-------|---------------------|----------------|
| PINETA ALTEZZA | | LARGHEZZA | 70,21 | PINETA DUNA RECINZ. | RETE METALLICA |
| DUNA ALTEZZA | | LARGHEZZA | 19,98 | AREA RETROSTANTE | STATO: |
| RECINZIONE ALTEZZA | 1,2 | LARGHEZZA | 0 | PINETA | BUONO |

| |
|-------------------------|
| ACCESSIBILITA' SPIAGGIA |
|-------------------------|

| | | | | |
|-----------|--------|----------------|--------------------------|-------------|
| MODALITA' | NUMERO | PAVIMENTAZIONE | ACCESSI | CONCESSIONE |
| CARRABILE | 1 | STERRATO | TIPOLOGIA NON ESCLUSIVO | CONC. |
| PEDONALE | 0 | | PROPIETA' DEM. FORESTALE | |

| |
|------------------------|
| PROTEZIONE DELLA COSTA |
|------------------------|

| | | | | | | | |
|---|-----------|-----------|--------|-----------|-----------------|------|--------|
| <input type="checkbox"/> DIFESE A MARE PARALLELE | | | | | | | |
| DIST. COSTA | INTERASSE | MATERIALE | TIPO | | | | |
| <input type="checkbox"/> DIFESE A MARE RADENTI | | | | | | | |
| LUNGHEZZA | MATERIALE | TIPO | | | | | |
| <input checked="" type="checkbox"/> DIFESE A PENNELLO | | | | | | | |
| LUNGHEZZA | 182,72 | INTERASSE | 361,89 | MATERIALE | MASSI IN PIETRA | TIPO | EMERSE |

| |
|--------------------|
| AREA DI PERTINENZA |
|--------------------|

| | | | | | |
|----------------|---------------------------------|------------|----------------------------|--------|----------------------|
| PROPIETA' | DEM.MARITTIMO | N° CONCES. | 95/96 | INIZIO | SCADENZA |
| CONCESSIONARIO | Soc. Iacono Roberto e C. s.a.s. | | | P.I. | 00212300396 |
| GESTORE | Iacono Roberto | | | | |
| SUPERFICIE MQ. | DIMENSI | | DISTANZA ALTRE CONCESSIONI | | |
| 3160 | FRONTE | 40 | PROFONDITA' | 79 | NORD 38,73 SUD 13,25 |

| | | | | | | |
|--------------------|---|-----------|-----|------------|---------|--|
| PROGETTO UNITARIO: | DELIBERA | 38074/707 | DEL | 08/08/2002 | COMMIT: | CSB COOP. STABILIMENTI CBR COOP BAGNINI |
| OGGETTO | RAZIONALIZZAZIONE ARENILE PUNTA MARINA NORD | | | | | |

| | |
|---------------------------|-------------------------|
| TITOLI EDILIZI RILASCIATI | NOTE AREA DI PERTINENZA |
|---------------------------|-------------------------|

| | |
|--|---|
| | COMPRESO TRA DUE DUNE. ZONA A PARCHEGGIO ESTERNA ALL'AREA IN CONCESSIONE DEMANIALE. PRESENZA DI ALBERATURE. |
|--|---|

| |
|--------------------|
| DATA |
| 16/03/2004 |
| RILEVATORI |
| GIUNCHI - MINGUZZI |
| AGGIORNAMENTO |
| |
| PAGINA 2 |



COMUNE DI RAVENNA

AREA 6: PIANIFICAZIONE TERRITORIALE
SERVIZIO PROGETTAZIONE URBANISTICA

CENSIMENTO STRUTTURE ARENILE

Pagina 1
Pagina 3

| | | |
|--------------------------------|------------------|---------|
| CODICE STRUTTURA | 05.043 | |
| LOC | PUNTA MARINA | |
| VIA | VIALE C. COLOMBO | |
| CIVICO | 6 PARTE | |
| CATASTO TERRENI RAVENNA | | |
| SEZIONE | FOGLIO | MAPPALE |
| RA | | |

ELEMENTI COSTITUENTI L'INSIEME

| | | | |
|---------------|--------------------------|--------------------|-----------------------|
| DENOMINAZIONE | Bagno Kutamare (Sangria) | DESTINAZIONE D'USO | STABILIMENTO BALNEARE |
|---------------|--------------------------|--------------------|-----------------------|

SCHEMA STATO CONCESSIONATO

SCHEMA STATO RILEVATO

AREA DI SUPPORTO ALLA BALNEAZIONE

| | |
|-------------------------|---|
| DESTINAZIONE D'USO | ACCESSIBILITA' |
| PARCHEGGIO MQ: 540 | <input type="checkbox"/> PRESENZA DI BARRIERE ARCHITETTONICHE |
| VERDE MQ: 235 | <input type="checkbox"/> PRESENZA DI DUNA IN AREA CONCESSIONATA |
| ATTREZ. SPORT. MQ: 1300 | DIST. DUNA/EDIF. >10 SCHEDA: 05.820 |
| SUP TEMPORANEE: 90,75 | RECINZIONE AREA: CEMENTO |

FOTO AREA A SUPPORTO DELLA BALNEAZIONE



SUPERFICI IMPERMEABILI

| | |
|-----------------|-----------------|
| PAVIMENTATA MQ: | PAVIMENTAZIONE: |
|-----------------|-----------------|

SUPERFICI PERMEABILI

| | |
|-----------------|--------------------------------|
| PAVIMENTATA MQ: | PAVIMENTAZIONE: LASTRE CEMENTO |
|-----------------|--------------------------------|

AREA A PARCHEGGIO CON PORZIONE ESTERNA ALL'AREA IN CONCESSIONE.

| | |
|------------|--------------------|
| N. CABINE: | STATO: SUFFICIENTE |
|------------|--------------------|

AREA DESTINATA ALLA BALNEAZIONE

| | | | |
|------------|-----------|----------------|-----------------|
| ATTIVITA': | OMBREGGIO | CAMPO SPORTIVO | AREA RICREATIVA |
|------------|-----------|----------------|-----------------|

SUPERFICI IMPERMEABILI

| | |
|-----------------|-----------------|
| PAVIMENTATA MQ: | PAVIMENTAZIONE: |
|-----------------|-----------------|

SUPERFICI PERMEABILI

| | |
|-----------------|--------------------------------|
| PAVIMENTATA MQ: | PAVIMENTAZIONE: LASTRE CEMENTO |
|-----------------|--------------------------------|

| | |
|---------------|----------------------|
| N_OMBRELLONI: | ATTERRAGGIO NATANTI: |
|---------------|----------------------|

| | | |
|--------------------|--------------|--------------|
| STATO: SUFFICIENTE | LARGHEZZA: 0 | LUNGHEZZA: 0 |
|--------------------|--------------|--------------|

FOTO AREA DESTINATA ALLA BALNEAZIONE



| DATI PIANO ARENILE 1996 | | ESISTENTE DA PROGETTO UNITARIO: | | DATI ULTIMA CONCESSIONE EDILIZIA: | | INTERVENTO CON PROGETTO UNITARIO: | |
|-------------------------|-----|---------------------------------|--------|-----------------------------------|--------|-----------------------------------|-----|
| ESISTENTE: | 325 | STRUTTURE FISSE: | 252,93 | STRUTTURE FISSE: | | INTERVENTO CON PROGETTO UNITARIO: | |
| INTERVENTO DIRETTO: | 270 | PAVIMENTAZIONI FISSE: | 122,75 | PAVIMENTAZIONI FISSE: | 0 | | |
| PROGETTO UNITARIO: | 295 | TOT. SUP. COPERTA: | 375,68 | TOT. SUP. COPERTA: | 240,13 | | 338 |

| |
|--------------------|
| DATA |
| 16/03/2004 |
| RILEVATORI |
| GIUNCHI - MINGUZZI |
| AGGIORNAMENTO |
| |
| PAGINA 3 |

COMUNE DI RAVENNA
 AREA 6: PIANIFICAZIONE TERRITORIALE E
 SERVIZIO PROGETTAZIONE URBANISTICA

CENSIMENTO STRUTTURE ARENILE

| | | |
|--------------------------------|------------------|---------|
| CODICE STRUTTURA | 05.043 | |
| LOC | PUNTA MARINA | |
| VIA | VIALE C. COLOMBO | |
| CIVICO | 6 PARTE | |
| CATASTO TERRENI RAVENNA | | |
| SEZIONE | FOGLIO | MAPPALE |
| RA | | |

ELEMENTI COSTITUENTI L'INSIEME

| | | | |
|---------------|--------------------------|--------------------|-----------------------|
| DENOMINAZIONE | Bagno Kutamare (Sangria) | DESTINAZIONE D'USO | STABILIMENTO BALNEARE |
|---------------|--------------------------|--------------------|-----------------------|

| | | | |
|--------------------|-------------|-----------------|-----------|
| CORPO A | | COD. EDI | 72386 |
| DESTINAZIONE/USO: | MATERIALE : | CEMENTO ARMATO | |
| BAR RISTORO | TIPO COSTR: | PREFABBRICATA | |
| CABINA | COPERTURA: | PIANA | |
| MAGAZZINO | INFISSI: | LEGN.ALLUM.MET. | |
| SERVIZIO IGIENICO | FINITURE: | INTONACATO | |
| SUP. COPERTA: | 205,77 | H: | 3,5 |
| COLORE1: | GIALLO | 2 | ARANCIONE |
| SUP. PORTIC.: | | H: | |
| CONSERVAZIONE: | SUFFICIENTE | | |
| STRUTTURA PORTICO: | | MATERIALE: | |



| | | | |
|--------------------|-------------|----------------|-----------|
| CORPO B | | COD. EDI | 72084 |
| DESTINAZIONE/USO: | MATERIALE : | CEMENTO ARMATO | |
| CABINA | TIPO COSTR: | PREFABBRICATA | |
| | COPERTURA: | PIANA | |
| | INFISSI: | LEGNO | |
| | FINITURE: | INTONACATO | |
| SUP. COPERTA: | 34,35 | H: | 2,7 |
| COLORE1: | GIALLO | 2 | ARANCIONE |
| SUP. PORTIC.: | | H: | |
| CONSERVAZIONE: | SUFFICIENTE | | |
| STRUTTURA PORTICO: | | MATERIALE: | |



| | | | |
|--------------------|-------------|------------|--|
| CORPO C | | COD. EDI | |
| DESTINAZIONE/USO: | MATERIALE : | | |
| | TIPO COSTR: | | |
| | COPERTURA: | | |
| | INFISSI: | | |
| | FINITURE: | | |
| SUP. COPERTA: | | H: | |
| COLORE1: | | 2 | |
| SUP. PORTIC.: | | H: | |
| CONSERVAZIONE: | | | |
| STRUTTURA PORTICO: | | MATERIALE: | |



| | | | |
|--------------------|-------------|------------|--|
| CORPO D | | COD. EDI | |
| DESTINAZIONE/USO: | MATERIALE : | | |
| | TIPO COSTR: | | |
| | COPERTURA: | | |
| | INFISSI: | | |
| | FINITURE: | | |
| SUP. COPERTA: | | H: | |
| COLORE1: | | 2 | |
| SUP. PORTIC.: | | H: | |
| CONSERVAZIONE: | | | |
| STRUTTURA PORTICO: | | MATERIALE: | |



| | | | | | |
|--------------------|--|--|------------------|--------------------------------|------------------|
| DATA |  COMUNE DI RAVENNA AREA 6: PIANIFICAZIONE TERRITORIALE SERVIZIO PROGETTAZIONE URBANISTICA | | CODICE STRUTTURA | 05.044 | |
| 16/03/2004 | | | LOC | PUNTA MARINA | |
| RILEVATORI | CENSIMENTO STRUTTURE ARENILE | | | VIA | VIALE C. COLOMBO |
| GIUNCHI - MINGUZZI | | | | CIVICO | PARTE |
| AGGIORNAMENTO | Pagina 2 | | | ZONA PIANO ARENILE 96: | A-B4 |
| | Pagina 3 | | | CATASTO TERRENI RAVENNA | |
| PAGINA 1 | | | SEZIONE | FOGLIO | MAPPALE |
| | | | RA | | |

ELEMENTI COSTITUENTI L'INSIEME

| | | | |
|---------------|-------------|--------------------|-----------------------|
| DENOMINAZIONE | Bagno Terme | DESTINAZIONE D'USO | STABILIMENTO BALNEARE |
|---------------|-------------|--------------------|-----------------------|

VINCOLI AMBIENTALI

- | | |
|---|---|
| <input checked="" type="checkbox"/> PAESISTICO LR 31/2000 | <input type="checkbox"/> RNS |
| -L.R. 27/88 | <input checked="" type="checkbox"/> IDROGEOLOGICO |
| -L.R. 1497/39 | <input checked="" type="checkbox"/> SIC |
| -L.R. 1039/39 | <input type="checkbox"/> ZPS |
| -L.R. 431/85 | |

DINAMICA COSTA

- | | |
|------------------|--------|
| CONNESSIONE RETI | |
| CICLABILE | >300ML |
| AUTOBUS | <300ML |
| PARCHEGGI | <300ML |
| AUTOSTRADA | >10KM |
| STATALE | >1KM |
| PROVINCIALE | >1KM |

STABILE

TRATTO:

NOTE ZONA

PRESENZA DI FILTRI E DIMENSIONAMENTO

| | | | | | | |
|------------|---------|---|-----------|-------|-------------------|----------------|
| PINETA | ALTEZZA | | LARGHEZZA | 52,11 | PINETA RECINZIONE | RETE METALLICA |
| DUNA | ALTEZZA | | LARGHEZZA | 0 | AREA RETROSTANTE | STATO: |
| RECINZIONE | ALTEZZA | 2 | LARGHEZZA | 0 | PINETA | BUONO |

ACCESSIBILITA' SPIAGGIA

| MODALITA' | NUMERO | PAVIMENTAZIONE | ACCESSI | CONCESSIONE |
|-----------|--------|----------------|--------------------------|-------------|
| CARRABILE | 1 | STERRATO | TIPOLOGIA ESCLUSIVO | CONC. |
| PEDONALE | 0 | | PROPIETA' DEM. FORESTALE | |

PROTEZIONE DELLA COSTA

 DIFESE A MARE PARALLELE

 DIST. COSTA INTERASSE MATERIALE TIPO
 DIFESE A MARE RADENTI

 LUNGHEZZA MATERIALE TIPO
 DIFESE A PENNELLO

 LUNGHEZZA 182,72 INTERASSE 361,89 MATERIALE MASSI IN PIETRA TIPO EMERSE

AREA DI PERTINENZA

 PROPIETA' DEM.MARITTIMO N° CONCES. INIZIO SCADENZA

 CONCESSIONARIO Soc. Niame s.r.l. P.I.

 GESTORE Soc. Niame s.r.l.

 SUPERFICIE MQ. DIMENSI DISTANZA ALTRE CONCESSIONI
 12506 FRONTE 64 PROFONDITA' 123,96 NORD 13,25 SUD 13,41

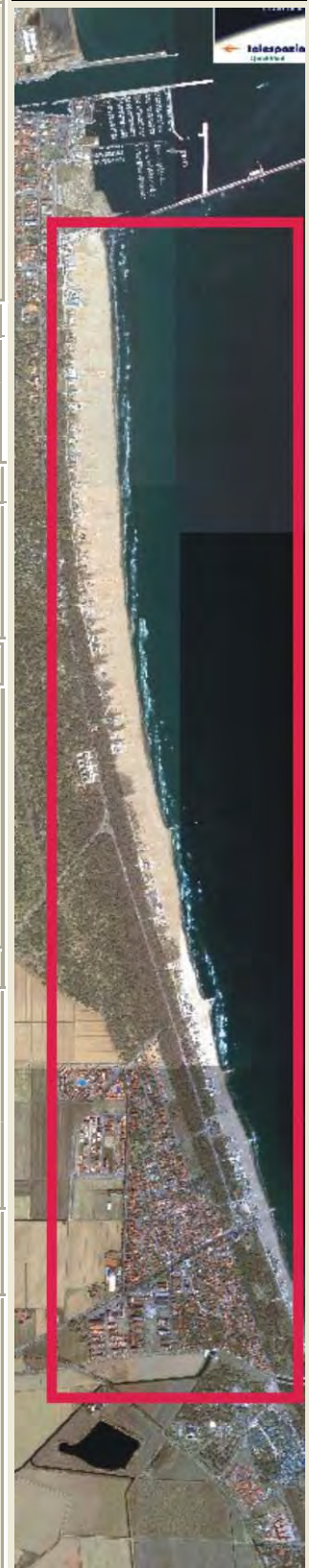
 PROGETTO UNITARIO: DELIBERA 38074/707 DEL 08/08/2002 COMMIT: CSB COOP. STABILIMENTI

 OGGETTO RAZIONALIZZAZIONE ARENILE PUNTA MARINA NORD CBR COOP BAGNINI


TITOLI EDILIZI RILASCIATI

NOTE AREA DI PERTINENZA

NUMERO CABINE: 34, NUMERO DOCCE APERTE: 3
 NUMERO DOCCE CHIUSE: 1, NUMERO LETTINI: 180
 NUMERO OMBRELLONI: 140, NUMERO WC: 3
 ATTIVITÀ: RISTORANTE, BEACH VOLLEY, RACCHETTONI.
 PARCHEGGIO ASFALTATO IN AREA CONCESSIONATA.
 STRUTTURA TERMALE ANNUALE.



| |
|--------------------|
| DATA |
| 16/03/2004 |
| RILEVATORI |
| GIUNCHI - MINGUZZI |
| AGGIORNAMENTO |
| |
| PAGINA 2 |



COMUNE DI RAVENNA

AREA 6: PIANIFICAZIONE TERRITORIALE
SERVIZIO PROGETTAZIONE URBANISTICA

CENSIMENTO STRUTTURE ARENILE

Pagina 1
Pagina 3

| | | |
|--------------------------------|------------------|---------|
| CODICE STRUTTURA | 05.044 | |
| LOC | PUNTA MARINA | |
| VIA | VIALE C. COLOMBO | |
| CIVICO | PARTE | |
| CATASTO TERRENI RAVENNA | | |
| SEZIONE | FOGLIO | MAPPALE |
| RA | | |

ELEMENTI COSTITUENTI L'INSIEME

| | | | |
|---------------|-------------|--------------------|-----------------------|
| DENOMINAZIONE | Bagno Terme | DESTINAZIONE D'USO | STABILIMENTO BALNEARE |
|---------------|-------------|--------------------|-----------------------|

SCHEMA STATO CONCESSIONATO

SCHEMA STATO RILEVATO

AREA DI SUPPORTO ALLA BALNEAZIONE

| | |
|----------------------|---|
| DESTINAZIONE D'USO | ACCESSIBILITA' |
| PARCHEGGIO MQ: 1735 | <input type="checkbox"/> PRESENZA DI BARRIERE ARCHITETTONICHE |
| VERDE MQ: 0 | <input type="checkbox"/> PRESENZA DI DUNA IN AREA CONCESSIONATA |
| ATTREZ. SPORT. MQ: 0 | DIST. DUNA EDIF. >10 SCHEDA: 05.821 |
| SUP TEMPORANEE: 0,00 | RECINZIONE AREA: CEMENTO |

FOTO AREA A SUPPORTO DELLA BALNEAZIONE



SUPERFICI IMPERMEABILI

| | |
|-----------------|-----------------|
| PAVIMENTATA MQ: | PAVIMENTAZIONE: |
|-----------------|-----------------|

SUPERFICI PERMEABILI

| | |
|-----------------|---------------------------|
| PAVIMENTATA MQ: | PAVIMENTAZIONE: BETONELLA |
|-----------------|---------------------------|

PARCHEGGIO ASFALTATO.

| | |
|---------------|--------------------|
| N. CABINE: 34 | STATO: SUFFICIENTE |
|---------------|--------------------|

AREA DESTINATA ALLA BALNEAZIONE

| | |
|----------------------|-----------------|
| ATTIVITA': OMBREGGIO | AREA RICREATIVA |
|----------------------|-----------------|

SUPERFICI IMPERMEABILI

| | |
|-----------------|-----------------|
| PAVIMENTATA MQ: | PAVIMENTAZIONE: |
|-----------------|-----------------|

SUPERFICI PERMEABILI

| | |
|-----------------|--------------------------------|
| PAVIMENTATA MQ: | PAVIMENTAZIONE: LASTRE CEMENTO |
|-----------------|--------------------------------|

| | |
|-------------------|----------------------|
| N_OMBRELLONI: 140 | ATTERRAGGIO NATANTI: |
|-------------------|----------------------|

| | | |
|--------------------|--------------|--------------|
| STATO: SUFFICIENTE | LARGHEZZA: 0 | LUNGHEZZA: 0 |
|--------------------|--------------|--------------|

FOTO AREA DESTINATA ALLA BALNEAZIONE



| DATI PIANO ARENILE 1996 | ESISTENTE DA PROGETTO UNITARIO: | DATI ULTIMA CONCESSIONE EDILIZIA: | INTERVENTO CON PROGETTO UNITARIO: |
|-------------------------|---------------------------------|-----------------------------------|-----------------------------------|
| ESISTENTE: 0 | STRUTTURE FISSE: 0 | STRUTTURE FISSE: 0 | |
| INTERVENTO DIRETTO: 0 | PAVIMENTAZIONI FISSE: 0 | PAVIMENTAZIONI FISSE: 0 | |
| PROGETTO UNITARIO: 0 | TOT. SUP. COPERTA: 0 | TOT. SUP. COPERTA: 0 | |

| |
|--------------------|
| DATA |
| 16/03/2004 |
| RILEVATORI |
| GIUNCHI - MINGUZZI |
| AGGIORNAMENTO |
| |
| PAGINA 3 |



COMUNE DI RAVENNA

AREA 6: PIANIFICAZIONE TERRITORIALE E SERVIZIO PROGETTAZIONE URBANISTICA

CENSIMENTO STRUTTURE ARENILE

| | | |
|--------------------------------|------------------|---------|
| CODICE STRUTTURA | 05.044 | |
| LOC | PUNTA MARINA | |
| VIA | VIALE C. COLOMBO | |
| CIVICO | PARTE | |
| CATASTO TERRENI RAVENNA | | |
| SEZIONE | FOGLIO | MAPPALE |
| RA | | |

ELEMENTI COSTITUENTI L'INSIEME

| | | | |
|---------------|-------------|--------------------|-----------------------|
| DENOMINAZIONE | Bagno Terme | DESTINAZIONE D'USO | STABILIMENTO BALNEARE |
|---------------|-------------|--------------------|-----------------------|

| | | | |
|--------------------|-------------|-----------------|----------------------------|
| CORPO A | | COD. EDI | 72083 |
| DESTINAZIONE/USO: | MATERIALE : | MURATURA | |
| BAR RISTORO | TIPO COSTR: | IN OPERA | |
| TERME | COPERTURA: | PIANA | |
| CABINA | INFISSI: | LEGN.ALLUM.MET. | |
| SERVIZIO IGIENICO | FINITURE: | INTONACATO | |
| SUP. COPERTA: | 0 H: | 5 | COLORE1: BIANCO 2 |
| SUP. PORTIC.: | H: | | CONSERVAZIONE: SUFFICIENTE |
| STRUTTURA PORTICO: | MATERIALE: | | |



| | | | |
|--------------------|-------------|-----------------|----------------------------|
| CORPO B | | COD. EDI | 72385 |
| DESTINAZIONE/USO: | MATERIALE : | MURATURA | |
| MAGAZZINO | TIPO COSTR: | IN OPERA | |
| | COPERTURA: | DUE FALDE | |
| | INFISSI: | LEGN.ALLUM.MET. | |
| | FINITURE: | INTONACATO | |
| SUP. COPERTA: | 0 H: | 4 | COLORE1: BIANCO 2 |
| SUP. PORTIC.: | H: | | CONSERVAZIONE: SUFFICIENTE |
| STRUTTURA PORTICO: | MATERIALE: | | |




| | | | |
|--------------------|-------------|-----------------|----------------------------|
| CORPO C | | COD. EDI | 72674 |
| DESTINAZIONE/USO: | MATERIALE : | MURATURA | |
| MAGAZZINO | TIPO COSTR: | IN OPERA | |
| | COPERTURA: | DUE FALDE | |
| | INFISSI: | LEGNO | |
| | FINITURE: | INTONACATO | |
| SUP. COPERTA: | 0 H: | 4 | COLORE1: BIANCO 2 |
| SUP. PORTIC.: | H: | | CONSERVAZIONE: SUFFICIENTE |
| STRUTTURA PORTICO: | MATERIALE: | | |



| | | | |
|--------------------|-------------|-----------------|----------------------------|
| CORPO D | | COD. EDI | 72347 |
| DESTINAZIONE/USO: | MATERIALE : | CEMENTO ARMATO | |
| IMPIANTI | TIPO COSTR: | PREFABBRICATA | |
| | COPERTURA: | PIANA | |
| | INFISSI: | METALLO | |
| | FINITURE: | INTONACATO | |
| SUP. COPERTA: | 0 H: | 3 | COLORE1: BIANCO 2 |
| SUP. PORTIC.: | H: | | CONSERVAZIONE: SUFFICIENTE |
| STRUTTURA PORTICO: | MATERIALE: | | |





| | | | | | |
|--------------------|--|--|------------------|--------------------------------|------------------|
| DATA |  COMUNE DI RAVENNA AREA 6: PIANIFICAZIONE TERRITORIALE SERVIZIO PROGETTAZIONE URBANISTICA | | CODICE STRUTTURA | 05.045 | |
| 16/03/2004 | | | LOC | PUNTA MARINA | |
| RILEVATORI | CENSIMENTO STRUTTURE ARENILE | | | VIA | VIALE C. COLOMBO |
| GIUNCHI - MINGUZZI | | | | CIVICO | 10 PARTE |
| AGGIORNAMENTO | Pagina 2 | | | ZONA PIANO ARENILE 96: | A-B4 |
| | Pagina 3 | | | CATASTO TERRENI RAVENNA | |
| PAGINA 1 | | | SEZIONE | FOGLIO | MAPPALE |
| | | | RA | | |

ELEMENTI COSTITUENTI L'INSIEME

| | | | |
|---------------|-------------|--------------------|-----------------------|
| DENOMINAZIONE | Bagno Nariz | DESTINAZIONE D'USO | STABILIMENTO BALNEARE |
|---------------|-------------|--------------------|-----------------------|

| | | | |
|--------------------|----------------|----------|---------|
| VINCOLI AMBIENTALI | DINAMICA COSTA | EROSIONE | TRATTO: |
|--------------------|----------------|----------|---------|

| | | | | |
|--|--|---|--|--|
| <input checked="" type="checkbox"/> PAESISTICO LR 31/2000 -L.R. 27/88 -L.R. 1497/39 -L.R. 1039/39 -L.R. 431/85 | <input type="checkbox"/> RNS <input checked="" type="checkbox"/> IDROGEOLOGICO <input checked="" type="checkbox"/> SIC <input type="checkbox"/> ZPS | CONNESSIONE RETI CICLABILE >300ML AUTOBUS <300ML PARCHEGGI <300ML AUTOSTRADA >10KM STATALE >1KM PROVINCIALE >1KM |  |  |
|--|--|---|--|--|

| | |
|-----------|--|
| NOTE ZONA | |
|-----------|--|

| | | |
|--------------------------------------|----------------|-------------------|
| PRESENZA DI FILTRI E DIMENSIONAMENTO | ACCESSIBILITA' | MATERIALE RECINZ. |
|--------------------------------------|----------------|-------------------|

| | | | | | |
|--------------------|-----|-----------|-------|-------------------|----------------|
| PINETA ALTEZZA | | LARGHEZZA | 49,22 | PINETA RECINZIONE | RETE METALLICA |
| DUNA ALTEZZA | | LARGHEZZA | 0 | AREA RETROSTANTE | STATO: |
| RECINZIONE ALTEZZA | 1,2 | LARGHEZZA | 0 | PINETA | BUONO |

| |
|-------------------------|
| ACCESSIBILITA' SPIAGGIA |
|-------------------------|

| | | | | |
|-----------|--------|----------------|-----------|-----------------|
| MODALITA' | NUMERO | PAVIMENTAZIONE | ACCESSI | CONCESSIONE |
| CARRABILE | 1 | STERRATO | TIPOLOGIA | ESCLUSIVO CONC. |
| PEDONALE | 0 | | PROPIETA' | DEM. FORESTALE |

| |
|------------------------|
| PROTEZIONE DELLA COSTA |
|------------------------|

| | | | | | | | |
|---|-----------|-----------|--------|-----------|-----------------|------|--------|
| <input type="checkbox"/> DIFESE A MARE PARALLELE | | | | | | | |
| DIST. COSTA | INTERASSE | MATERIALE | TIPO | | | | |
| <input type="checkbox"/> DIFESE A MARE RADENTI | | | | | | | |
| LUNGHEZZA | MATERIALE | TIPO | | | | | |
| <input checked="" type="checkbox"/> DIFESE A PENNELLO | | | | | | | |
| LUNGHEZZA | 182,72 | INTERASSE | 361,89 | MATERIALE | MASSI IN PIETRA | TIPO | EMERSE |

| |
|--------------------|
| AREA DI PERTINENZA |
|--------------------|

| | | | | | |
|----------------|--|------------|----------------------------|--------|-------------------|
| PROPIETA' | DEM.MARITTIMO | N° CONCES. | 103/01 | INIZIO | SCADENZA |
| CONCESSIONARIO | Soc. Bagno Nariz di Rinieri Massimiliano e C sas | | | P.I. | 01290730397 |
| GESTORE | Rinieri Massimiliano | | | | |
| SUPERFICIE MQ. | DIMENSI | | DISTANZA ALTRE CONCESSIONI | | |
| 3000 | FRONTE | 40 | PROFONDITA' | 75 | NORD 13,41 SUD 40 |

| | | | | | | |
|--------------------|---|-----------|-----|------------|---------|--|
| PROGETTO UNITARIO: | DELIBERA | 38074/707 | DEL | 08/08/2002 | COMMIT: | CSB COOP. STABILIMENTI CBR COOP BAGNINI |
| OGGETTO | RAZIONALIZZAZIONE ARENILE PUNTA MARINA NORD | | | | | |

| | |
|---------------------------|-------------------------|
| TITOLI EDILIZI RILASCIATI | NOTE AREA DI PERTINENZA |
|---------------------------|-------------------------|

| | |
|---|---|
| PG. 18023/01. PG. 64512/01 CONCESSIONE N. 247 DEL 11/03/03. | ATTIVITA': RISTORANTE STAGIONALE, BEACH VOLLEY, RACCHETTONI. ZONA A PARCHEGGIO ESTERNA ALL'AREA IN CONCESSIONE DEMANIALE. PRESENZA DI ALBERATURE. |
|---|---|

| |
|--------------------|
| DATA |
| 16/03/2004 |
| RILEVATORI |
| GIUNCHI - MINGUZZI |
| AGGIORNAMENTO |
| |
| PAGINA 2 |



COMUNE DI RAVENNA

AREA 6: PIANIFICAZIONE TERRITORIALE
SERVIZIO PROGETTAZIONE URBANISTICA

CENSIMENTO STRUTTURE ARENILE

| | | |
|--------------------------------|------------------|---------|
| CODICE STRUTTURA | 05.045 | |
| LOC | PUNTA MARINA | |
| VIA | VIALE C. COLOMBO | |
| CIVICO | 10 PARTE | |
| CATASTO TERRENI RAVENNA | | |
| SEZIONE | FOGLIO | MAPPALE |
| RA | | |

ELEMENTI COSTITUENTI L'INSIEME

| | | | |
|---------------|-------------|--------------------|-----------------------|
| DENOMINAZIONE | Bagno Nariz | DESTINAZIONE D'USO | STABILIMENTO BALNEARE |
|---------------|-------------|--------------------|-----------------------|

SCHEMA STATO CONCESSIONATO

SCHEMA STATO RILEVATO

AREA DI SUPPORTO ALLA BALNEAZIONE

| | |
|-------------------------|---|
| DESTINAZIONE D'USO | ACCESSIBILITA' |
| PARCHEGGIO MQ: 730 | <input type="checkbox"/> PRESENZA DI BARRIERE ARCHITETTONICHE |
| VERDE MQ: 0 | <input type="checkbox"/> PRESENZA DI DUNA IN AREA CONCESSIONATA |
| ATTREZ. SPORT. MQ: 1200 | DIST. DUNA EDIF. < 5 SCHEDA: 05.822 |
| SUP TEMPORANEE: 217,13 | RECINZIONE AREA: CEMENTO |

FOTO AREA A SUPPORTO DELLA BALNEAZIONE



| | |
|------------|--------------------|
| N. CABINE: | STATO: SUFFICIENTE |
|------------|--------------------|

SUPERFICI IMPERMEABILI

| | |
|-----------------|-----------------|
| PAVIMENTATA MQ: | PAVIMENTAZIONE: |
|-----------------|-----------------|

SUPERFICI PERMEABILI

| | |
|-----------------|---------------------------|
| PAVIMENTATA MQ: | PAVIMENTAZIONE: GRANIGLIA |
|-----------------|---------------------------|

PARCHEGGIO ESTERNO ALL'AREA IN CONCESSIONE.

AREA DESTINATA ALLA BALNEAZIONE

| | | | |
|------------|-----------|----------------|-----------------|
| ATTIVITA': | OMBREGGIO | CAMPO SPORTIVO | AREA RICREATIVA |
|------------|-----------|----------------|-----------------|

SUPERFICI IMPERMEABILI

| | |
|-----------------|-----------------|
| PAVIMENTATA MQ: | PAVIMENTAZIONE: |
|-----------------|-----------------|

SUPERFICI PERMEABILI

| | |
|-----------------|---------------------------|
| PAVIMENTATA MQ: | PAVIMENTAZIONE: GRANIGLIA |
|-----------------|---------------------------|

| | |
|--------------------|-----------------------|
| N_OMBRELLONI: | ATTERRAGGIO NATANTI: |
| STATO: SUFFICIENTE | LARGHEZZA: LUNGHEZZA: |

FOTO AREA DESTINATA ALLA BALNEAZIONE



| DATI PIANO ARENILE 1996 | | ESISTENTE DA PROGETTO UNITARIO: | | DATI ULTIMA CONCESSIONE EDILIZIA: | | INTERVENTO CON PROGETTO UNITARIO: | |
|-------------------------|-----|---------------------------------|--------|-----------------------------------|-----|-----------------------------------|-----|
| ESISTENTE: | 365 | STRUTTURE FISSE: | 450,69 | STRUTTURE FISSE: | | INTERVENTO CON PROGETTO UNITARIO: | |
| INTERVENTO DIRETTO: | 300 | PAVIMENTAZIONI FISSE: | 0 | PAVIMENTAZIONI FISSE: | 0 | | |
| PROGETTO UNITARIO: | 330 | TOT. SUP. COPERTA: | 450,69 | TOT. SUP. COPERTA: | 383 | | 383 |

| |
|--------------------|
| DATA |
| 16/03/2004 |
| RILEVATORI |
| GIUNCHI - MINGUZZI |
| AGGIORNAMENTO |
| |
| PAGINA 3 |

| | | |
|--------------------------------|------------------|---------|
| CODICE STRUTTURA | 05.045 | |
| LOC | PUNTA MARINA | |
| VIA | VIALE C. COLOMBO | |
| CIVICO | 10 PARTE | |
| CATASTO TERRENI RAVENNA | | |
| SEZIONE | FOGLIO | MAPPALE |
| RA | | |

ELEMENTI COSTITUENTI L'INSIEME

| | | | |
|---------------|-------------|--------------------|-----------------------|
| DENOMINAZIONE | Bagno Nariz | DESTINAZIONE D'USO | STABILIMENTO BALNEARE |
|---------------|-------------|--------------------|-----------------------|

| | | | |
|--------------------|-------------|-----------------|--------------|
| CORPO A | | COD. EDI | 72082 |
| DESTINAZIONE/USO: | MATERIALE : | CEMENTO ARMATO | |
| BAR RISTORO | TIPO COSTR: | PREFABBRICATA | |
| CABINA | COPERTURA: | PIANA | |
| | INFISSI: | LEGNO, PLASTICA | |
| | FINITURE: | INTONACATO | |
| SUP. COPERTA: | 247,72 | H: | 3,55 |
| | | | |
| | | COLORE1: | BIANCO 2 BLU |
| SUP. PORTIC.: | 77,91 | H: | 3 |
| | | | |
| | | CONSERVAZIONE: | SUFFICIENTE |
| | | | |
| STRUTTURA PORTICO: | REMOVIBILE | MATERIALE: | LEGNO |



| | | | |
|--------------------|-------------|----------------|--------------|
| CORPO B | | COD. EDI | 72081 |
| DESTINAZIONE/USO: | MATERIALE : | CEMENTO ARMATO | |
| MAGAZZINO | TIPO COSTR: | PREFABBRICATA | |
| MAGAZZINO | COPERTURA: | PIANA | |
| | INFISSI: | LEGNO | |
| | FINITURE: | INTONACATO | |
| SUP. COPERTA: | 135,28 | H: | 2,7 |
| | | | |
| | | COLORE1: | GIALLO 2 BLU |
| SUP. PORTIC.: | | H: | |
| | | | |
| | | CONSERVAZIONE: | |
| | | | |
| STRUTTURA PORTICO: | | MATERIALE: | |




| | | | |
|--------------------|-------------|----------------|--|
| CORPO C | | COD. EDI | |
| DESTINAZIONE/USO: | MATERIALE : | | |
| | TIPO COSTR: | | |
| | COPERTURA: | | |
| | INFISSI: | | |
| | FINITURE: | | |
| SUP. COPERTA: | | H: | |
| | | | |
| | | COLORE1: | |
| SUP. PORTIC.: | | H: | |
| | | | |
| | | CONSERVAZIONE: | |
| | | | |
| STRUTTURA PORTICO: | | MATERIALE: | |



| | | | |
|--------------------|-------------|----------------|--|
| CORPO D | | COD. EDI | |
| DESTINAZIONE/USO: | MATERIALE : | | |
| | TIPO COSTR: | | |
| | COPERTURA: | | |
| | INFISSI: | | |
| | FINITURE: | | |
| SUP. COPERTA: | 383 | H: | |
| | | | |
| | | COLORE1: | |
| SUP. PORTIC.: | | H: | |
| | | | |
| | | CONSERVAZIONE: | |
| | | | |
| STRUTTURA PORTICO: | | MATERIALE: | |





| | | | | | |
|--------------------|--|--|------------------|--------------------------------|------------------|
| DATA |  COMUNE DI RAVENNA AREA 6: PIANIFICAZIONE TERRITORIALE SERVIZIO PROGETTAZIONE URBANISTICA | | CODICE STRUTTURA | 05.046 | |
| 17/03/2004 | | | LOC | PUNTA MARINA | |
| RILEVATORI | CENSIMENTO STRUTTURE ARENILE | | | VIA | VIALE C. COLOMBO |
| GIUNCHI - MINGUZZI | | | | CIVICO | 12 |
| AGGIORNAMENTO | Pagina 2 | | | ZONA PIANO ARENILE 96: | A-B4 |
| PAGINA 1 | Pagina 3 | | | CATASTO TERRENI RAVENNA | |
| | | | SEZIONE | FOGLIO | MAPPALE |
| | | | RA | | |

ELEMENTI COSTITUENTI L'INSIEME

| | | | |
|---------------|--------------|--------------------|-----------------------|
| DENOMINAZIONE | Bagno Kamala | DESTINAZIONE D'USO | STABILIMENTO BALNEARE |
|---------------|--------------|--------------------|-----------------------|

| | | | |
|--------------------|----------------|----------|---------|
| VINCOLI AMBIENTALI | DINAMICA COSTA | EROSIONE | TRATTO: |
|--------------------|----------------|----------|---------|

| | | | | |
|--|--|---|--|--|
| <input checked="" type="checkbox"/> PAESISTICO LR 31/2000 -L.R. 27/88 -L.R. 1497/39 -L.R. 1039/39 -L.R. 431/85 | <input type="checkbox"/> RNS <input checked="" type="checkbox"/> IDROGEOLOGICO <input checked="" type="checkbox"/> SIC <input type="checkbox"/> ZPS | CONNESSIONE RETI CICLABILE >300ML AUTOBUS <300ML PARCHEGGI <300ML AUTOSTRADA >10KM STATALE >1KM PROVINCIALE >1KM |  |  |
|--|--|---|--|--|

| | | |
|-------------------|-------------------|-------------------|
| NOTE ZONA | ACCESSIBILITA' | MATERIALE RECINZ. |
| EX BAGNO EVA DAY. | PINETA RECINZIONE | RETE METALLICA |

| | | |
|--|----------------------------|-------------------|
| PRESENZA DI FILTRI E DIMENSIONAMENTO | ACCESSIBILITA' | MATERIALE RECINZ. |
| PINETA ALTEZZA <input type="text"/> LARGHEZZA 53,42 DUNA ALTEZZA <input type="text"/> LARGHEZZA 0 RECINZIONE ALTEZZA 1,2 LARGHEZZA 0 | AREA RETROSTANTE PINETA | STATO: BUONO |

ACCESSIBILITA' SPIAGGIA

| | | | | |
|-----------|--------|----------------|---------------------------|-------------|
| MODALITA' | NUMERO | PAVIMENTAZIONE | ACCESSI | CONCESSIONE |
| CARRABILE | 1 | STERRATO | TIPOLOGIA NON ESCLUSIVO | CONC. |
| PEDONALE | 0 | | PROPRIETA' DEM. FORESTALE | |

PROTEZIONE DELLA COSTA

| | | |
|--|---|--|
| <input type="checkbox"/> DIFESE A MARE PARALLELE DIST. COSTA <input type="text"/> INTERASSE <input type="text"/> MATERIALE <input type="text"/> TIPO <input type="text"/> | <input type="checkbox"/> DIFESE A MARE RADENTI LUNGHEZZA <input type="text"/> MATERIALE <input type="text"/> TIPO <input type="text"/> | <input checked="" type="checkbox"/> DIFESE A PENNELLO LUNGHEZZA 182,72 INTERASSE 361,89 MATERIALE MASSI IN PIETRA TIPO EMERSE |
|--|---|--|

AREA DI PERTINENZA

| | | | | |
|----------------|--------------------------|----------------------------|------------|-----------------|
| PROPRIETA' | DEM.MARITTIMO | N° CONCES. | INIZIO | SCADENZA |
| CONCESSIONARIO | Tondo Antonella | | P.I. | NDNNL60D56F842X |
| GESTORE | Tondo Antonella | | | |
| SUPERFICIE MQ. | DIMENSI | DISTANZA ALTRE CONCESSIONI | | |
| 2490 | FRONTE 30 PROFONDITA' 83 | NORD 40 | SUD 115,56 | |

| | | | | |
|--------------------|---|----------------|---------|--|
| PROGETTO UNITARIO: | DELIBERA 38074/707 | DEL 08/08/2002 | COMMIT: | CSB COOP. STABILIMENTI CBR COOP BAGNINI |
| OGGETTO | RAZIONALIZZAZIONE ARENILE PUNTA MARINA NORD | | | |

TITOLI EDILIZI RILASCIATI

| | |
|---|--|
| PG. 10557/01 CONCESSIONE 2200 DEL 25/01/02 PER AMPLIAMENTO E MANUTENZIONE STRAORDINARIA DELLO STABILIMENTO. | NOTE AREA DI PERTINENZA NUMERO CABINE: 14, NUMERO DOCCE APERTE: 2 NUMERO DOCCE CHIUSE: 2, NUMERO LETTINI: 200 NUMERO OMBRELLONI: 50, NUMERO WC: 4 NUMERO LAVAPIEDI: 1 ATTIVITA': RISTORANTE STAGIONALE, BEACH VOLLEY, RACCHETTONI, ACCESSIBILITA' DISABILI. |
|---|--|

| |
|--------------------|
| DATA |
| 17/03/2004 |
| RILEVATORI |
| GIUNCHI - MINGUZZI |
| AGGIORNAMENTO |
| |
| PAGINA 2 |



COMUNE DI RAVENNA

AREA 6: PIANIFICAZIONE TERRITORIALE
SERVIZIO PROGETTAZIONE URBANISTICA

CENSIMENTO STRUTTURE ARENILE

Pagina 1
Pagina 3

| | | | |
|--------------------------------|------------------|---------|---|
| CODICE STRUTTURA | 05.046 | | |
| LOC | PUNTA MARINA | | |
| VIA | VIALE C. COLOMBO | | |
| CIVICO | 12 | PARTE | B |
| CATASTO TERRENI RAVENNA | | | |
| SEZIONE | FOGLIO | MAPPALE | |
| RA | | | |

ELEMENTI COSTITUENTI L'INSIEME

| | | | |
|---------------|--------------|--------------------|-----------------------|
| DENOMINAZIONE | Bagno Kamala | DESTINAZIONE D'USO | STABILIMENTO BALNEARE |
|---------------|--------------|--------------------|-----------------------|

SCHEMA STATO CONCESSIONATO

SCHEMA STATO RILEVATO

AREA DI SUPPORTO ALLA BALNEAZIONE

| | |
|-------------------------|---|
| DESTINAZIONE D'USO | ACCESSIBILITA' |
| PARCHEGGIO MQ: 205 | <input type="checkbox"/> PRESENZA DI BARRIERE ARCHITETTONICHE |
| VERDE MQ: 486 | <input type="checkbox"/> PRESENZA DI DUNA IN AREA CONCESSIONATA |
| ATTREZ. SPORT. MQ: 1170 | DIST. DUNA EDIF. < 5 SCHEDA: 05.822 |
| SUP TEMPORANEE: 121,20 | RECINZIONE AREA: RETE METALLICA |

FOTO AREA A SUPPORTO DELLA BALNEAZIONE



SUPERFICI IMPERMEABILI

| | |
|-----------------|-----------------|
| PAVIMENTATA MQ: | PAVIMENTAZIONE: |
|-----------------|-----------------|

SUPERFICI PERMEABILI

| | |
|-----------------|--------------------------------|
| PAVIMENTATA MQ: | PAVIMENTAZIONE: LASTRE CEMENTO |
|-----------------|--------------------------------|

PORZIONE DI PAVIMENTAZIONE IN LEGNO.

| | |
|---------------|--------------------|
| N. CABINE: 14 | STATO: SUFFICIENTE |
|---------------|--------------------|

AREA DESTINATA ALLA BALNEAZIONE

| | | | |
|------------|-----------|----------------|-----------------|
| ATTIVITA': | OMBREGGIO | CAMPO SPORTIVO | AREA RICREATIVA |
|------------|-----------|----------------|-----------------|

SUPERFICI IMPERMEABILI

| | |
|-----------------|-----------------|
| PAVIMENTATA MQ: | PAVIMENTAZIONE: |
|-----------------|-----------------|

SUPERFICI PERMEABILI

| | |
|-----------------|--------------------------------|
| PAVIMENTATA MQ: | PAVIMENTAZIONE: LASTRE CEMENTO |
|-----------------|--------------------------------|

| | |
|------------------|----------------------|
| N_OMBRELLONI: 50 | ATTERRAGGIO NATANTI: |
|------------------|----------------------|

| | | |
|--------------------|------------|------------|
| STATO: SUFFICIENTE | LARGHEZZA: | LUNGHEZZA: |
|--------------------|------------|------------|

FOTO AREA DESTINATA ALLA BALNEAZIONE



| DATI PIANO ARENILE 1996 | | ESISTENTE DA PROGETTO UNITARIO: | | DATI ULTIMA CONCESSIONE EDILIZIA: | | INTERVENTO CON PROGETTO UNITARIO: | |
|-------------------------|-----|---------------------------------|--------|-----------------------------------|-----|-----------------------------------|-----|
| ESISTENTE: | 205 | STRUTTURE FISSE: | 268,54 | STRUTTURE FISSE: | | INTERVENTO CON PROGETTO UNITARIO: | |
| INTERVENTO DIRETTO: | 210 | PAVIMENTAZIONI FISSE: | 20,9 | PAVIMENTAZIONI FISSE: | 0 | | |
| PROGETTO UNITARIO: | 230 | TOT. SUP. COPERTA: | 289,44 | TOT. SUP. COPERTA: | 260 | | 260 |

| |
|--------------------|
| DATA |
| 17/03/2004 |
| RILEVATORI |
| GIUNCHI - MINGUZZI |
| AGGIORNAMENTO |
| |
| PAGINA 3 |



COMUNE DI RAVENNA

AREA 6: PIANIFICAZIONE TERRITORIALE E SERVIZIO PROGETTAZIONE URBANISTICA

CENSIMENTO STRUTTURE ARENILE

| | | | |
|------------------|------------------|-------|---|
| CODICE STRUTTURA | 05.046 | | |
| LOC | PUNTA MARINA | | |
| VIA | VIALE C. COLOMBO | | |
| CIVICO | 12 | PARTE | B |

| | | |
|--------------------------------|--------|---------|
| CATASTO TERRENI RAVENNA | | |
| SEZIONE | FOGLIO | MAPPALE |
| RA | | |

ELEMENTI COSTITUENTI L'INSIEME

| | | | |
|---------------|--------------|--------------------|-----------------------|
| DENOMINAZIONE | Bagno Kamala | DESTINAZIONE D'USO | STABILIMENTO BALNEARE |
|---------------|--------------|--------------------|-----------------------|

| | | | | | | | |
|--------------------|-----------------|-----------------|-------|----------------|-------------|---|--------|
| CORPO A | COD. EDI | 72080 | | | | | |
| DESTINAZIONE/USO: | MATERIALE: | CEMENTO ARMATO | | | | | |
| BAR RISTORO | TIPO COSTR: | PREFABBRICATA | | | | | |
| | COPERTURA: | PIANA | | | | | |
| | INFISSI: | LEGN.ALLUM.MET. | | | | | |
| | FINITURE: | INTONACATO | | | | | |
| SUP. COPERTA: | 181,14 | H: | 3,5 | COLORE1: | BIANCO | 2 | GIALLO |
| SUP. PORTIC.: | 49,2 | H: | 3,5 | CONSERVAZIONE: | SUFFICIENTE | | |
| STRUTTURA PORTICO: | FISSA | MATERIALE: | LEGNO | | | | |



| | | | | | | | |
|--------------------|-----------------|---------------|-----|----------------|-------------|---|--------|
| CORPO B | COD. EDI | 72129 | | | | | |
| DESTINAZIONE/USO: | MATERIALE: | MURATURA | | | | | |
| CABINA | TIPO COSTR: | PREFABBRICATA | | | | | |
| RISTORANTE | COPERTURA: | PIANA | | | | | |
| GUARDIANIA | INFISSI: | LEGNO | | | | | |
| | FINITURE: | INTONACATO | | | | | |
| SUP. COPERTA: | 35,7 | H: | 2,5 | COLORE1: | BIANCO | 2 | GIALLO |
| SUP. PORTIC.: | | H: | | CONSERVAZIONE: | SUFFICIENTE | | |
| STRUTTURA PORTICO: | | MATERIALE: | | | | | |




| | | | | | | | |
|--------------------|-----------------|----------------|-----|----------------|--------|---|--------|
| CORPO C | COD. EDI | 72619 | | | | | |
| DESTINAZIONE/USO: | MATERIALE: | CEMENTO ARMATO | | | | | |
| CABINA | TIPO COSTR: | PREFABBRICATA | | | | | |
| SERVIZIO IGIENICO | COPERTURA: | PIANA | | | | | |
| | INFISSI: | LEGNO | | | | | |
| | FINITURE: | INTONACATO | | | | | |
| SUP. COPERTA: | 43,8 | H: | 2,5 | COLORE1: | BIANCO | 2 | GIALLO |
| SUP. PORTIC.: | | H: | | CONSERVAZIONE: | | | |
| STRUTTURA PORTICO: | | MATERIALE: | | | | | |



| | | | | | | | |
|--------------------|-----------------|------------|--|----------------|--|---|--|
| CORPO D | COD. EDI | | | | | | |
| DESTINAZIONE/USO: | MATERIALE: | | | | | | |
| | TIPO COSTR: | | | | | | |
| | COPERTURA: | | | | | | |
| | INFISSI: | | | | | | |
| | FINITURE: | | | | | | |
| SUP. COPERTA: | | H: | | COLORE1: | | 2 | |
| SUP. PORTIC.: | | H: | | CONSERVAZIONE: | | | |
| STRUTTURA PORTICO: | | MATERIALE: | | | | | |





| | | | | | |
|--------------------|--|--|------------------|--------------------------------|------------------|
| DATA |  COMUNE DI RAVENNA AREA 6: PIANIFICAZIONE TERRITORIALE SERVIZIO PROGETTAZIONE URBANISTICA | | CODICE STRUTTURA | 05.047 | |
| 17/03/2004 | | | LOC | PUNTA MARINA | |
| RILEVATORI | CENSIMENTO STRUTTURE ARENILE | | | VIA | VIALE C. COLOMBO |
| GIUNCHI - MINGUZZI | | | | CIVICO | 14 PARTE |
| AGGIORNAMENTO | Pagina 2 | | | ZONA PIANO ARENILE 96: | A-B4 |
| | Pagina 3 | | | CATASTO TERRENI RAVENNA | |
| PAGINA 1 | | | SEZIONE | FOGLIO | MAPPALE |
| | | | RA | | |

ELEMENTI COSTITUENTI L'INSIEME

| | | | |
|---------------|-------------|--------------------|-----------------------|
| DENOMINAZIONE | Bagno Baloo | DESTINAZIONE D'USO | STABILIMENTO BALNEARE |
|---------------|-------------|--------------------|-----------------------|

| | | | |
|--------------------|----------------|---------|---------|
| VINCOLI AMBIENTALI | DINAMICA COSTA | STABILE | TRATTO: |
|--------------------|----------------|---------|---------|

| | | | | |
|--|--|---|--|--|
| <input checked="" type="checkbox"/> PAESISTICO LR 31/2000 -L.R. 27/88 -L.R. 1497/39 -L.R. 1039/39 -L.R. 431/85 | <input type="checkbox"/> RNS <input checked="" type="checkbox"/> IDROGEOLOGICO <input checked="" type="checkbox"/> SIC <input type="checkbox"/> ZPS | CONNESSIONE RETI CICLABILE >300ML AUTOBUS <300ML PARCHEGGI <300ML AUTOSTRADA >10KM STATALE >1KM PROVINCIALE >1KM |  |  |
|--|--|---|--|--|

| | |
|-----------|--|
| NOTE ZONA | |
|-----------|--|

| | | |
|--------------------------------------|----------------|-------------------|
| PRESENZA DI FILTRI E DIMENSIONAMENTO | ACCESSIBILITA' | MATERIALE RECINZ. |
|--------------------------------------|----------------|-------------------|

| | | | | | |
|--------------------|-----|-----------|-------|-------------------|----------------|
| PINETA ALTEZZA | | LARGHEZZA | 47,27 | PINETA RECINZIONE | RETE METALLICA |
| DUNA ALTEZZA | | LARGHEZZA | 0 | AREA RETROSTANTE | STATO: |
| RECINZIONE ALTEZZA | 1,2 | LARGHEZZA | 0 | PINETA | BUONO |

| |
|-------------------------|
| ACCESSIBILITA' SPIAGGIA |
|-------------------------|

| | | | | |
|-----------|--------|----------------|------------|---------------------|
| MODALITA' | NUMERO | PAVIMENTAZIONE | ACCESSI | CONCESSIONE |
| CARRABILE | 2 | STERRATO | TIPOLOGIA | NON ESCLUSIVO CONC. |
| PEDONALE | 0 | | PROPRIETA' | DEM. FORESTALE |

| |
|------------------------|
| PROTEZIONE DELLA COSTA |
|------------------------|

| | | | | | | | |
|---|-----------|-----------|--------|-----------|-----------------|------|--------|
| <input type="checkbox"/> DIFESE A MARE PARALLELE | | | | | | | |
| DIST. COSTA | INTERASSE | MATERIALE | TIPO | | | | |
| <input type="checkbox"/> DIFESE A MARE RADENTI | | | | | | | |
| LUNGHEZZA | MATERIALE | TIPO | | | | | |
| <input checked="" type="checkbox"/> DIFESE A PENNELLO | | | | | | | |
| LUNGHEZZA | 182,72 | INTERASSE | 361,89 | MATERIALE | MASSI IN PIETRA | TIPO | EMERSE |

| |
|--------------------|
| AREA DI PERTINENZA |
|--------------------|

| | | | | | |
|----------------|---|------------|----------------------------|--------|-----------------------|
| PROPRIETA' | DEM.MARITTIMO | N° CONCES. | 65/01 | INIZIO | SCADENZA |
| CONCESSIONARIO | Soc. Arcibaldo s.a.s. di mongiusti Sonia e C. | | | P.I. | |
| GESTORE | Mongiusti Sonia | | | | |
| SUPERFICIE MQ. | DIMENSI | | DISTANZA ALTRE CONCESSIONI | | |
| 6214,28 | FRONTE | 40 | PROFONDITA' | 100 | NORD 115,56 SUD 46,55 |

| | | | | | | |
|--------------------|---|-----------|-----|------------|---------|--|
| PROGETTO UNITARIO: | DELIBERA | 38074/707 | DEL | 08/08/2002 | COMMIT: | CSB COOP. STABILIMENTI CBR COOP BAGNINI |
| OGGETTO | RAZIONALIZZAZIONE ARENILE PUNTA MARINA NORD | | | | | |

| | |
|---------------------------|-------------------------|
| TITOLI EDILIZI RILASCIATI | NOTE AREA DI PERTINENZA |
|---------------------------|-------------------------|

| | |
|--|--|
| | ATTIVITÀ: RISTORANTE STAGIONALE, BEACH VOLLEY, RACCHETTONI, ACCESSIBILITÀ DISABILI. CAMPO SPORTIVO FUORI CONCESSIONE DEMANIALE E IN AREA RETROSTANTE LA DUNA. |
|--|--|

| |
|--------------------|
| DATA |
| 17/03/2004 |
| RILEVATORI |
| GIUNCHI - MINGUZZI |
| AGGIORNAMENTO |
| |
| PAGINA 2 |



COMUNE DI RAVENNA

AREA 6: PIANIFICAZIONE TERRITORIALE
SERVIZIO PROGETTAZIONE URBANISTICA

CENSIMENTO STRUTTURE ARENILE

Pagina 1
Pagina 3

| | | |
|--------------------------------|------------------|---------|
| CODICE STRUTTURA | 05.047 | |
| LOC | PUNTA MARINA | |
| VIA | VIALE C. COLOMBO | |
| CIVICO | 14 PARTE | |
| CATASTO TERRENI RAVENNA | | |
| SEZIONE | FOGLIO | MAPPALE |
| RA | | |

ELEMENTI COSTITUENTI L'INSIEME

| | | | |
|---------------|-------------|--------------------|-----------------------|
| DENOMINAZIONE | Bagno Baloo | DESTINAZIONE D'USO | STABILIMENTO BALNEARE |
|---------------|-------------|--------------------|-----------------------|

SCHEMA STATO CONCESSIONATO

SCHEMA STATO RILEVATO

AREA DI SUPPORTO ALLA BALNEAZIONE

| | |
|-------------------------|---|
| DESTINAZIONE D'USO | ACCESSIBILITA' |
| PARCHEGGIO MQ: 544 | <input type="checkbox"/> PRESENZA DI BARRIERE ARCHITETTONICHE |
| VERDE MQ: 0 | <input type="checkbox"/> PRESENZA DI DUNA IN AREA CONCESSIONATA |
| ATTREZ. SPORT. MQ: 1020 | DIST. DUNA/EDIF. >5<10 SCHEDA: 05.823 |
| SUP TEMPORANEE: 407,84 | RECINZIONE AREA: RETE METALLICA |

FOTO AREA A SUPPORTO DELLA BALNEAZIONE



SUPERFICI IMPERMEABILI

| | |
|-----------------|-----------------|
| PAVIMENTATA MQ: | PAVIMENTAZIONE: |
|-----------------|-----------------|

SUPERFICI PERMEABILI

| | |
|-----------------|--------------------------------|
| PAVIMENTATA MQ: | PAVIMENTAZIONE: LASTRE CEMENTO |
|-----------------|--------------------------------|

CAMPO SPORTIVO FUORI DALL'AREA IN CONCESSIONE E RETROSTANTE LA DUNA. PARCHEGGIO CON STRUTTURE TEMPORANEE IN FERRO TEMPORANEE.

| | |
|------------|--------------------|
| N. CABINE: | STATO: SUFFICIENTE |
|------------|--------------------|

AREA DESTINATA ALLA BALNEAZIONE

| | | | |
|------------|-----------|----------------|-------------|
| ATTIVITA': | OMBREGGIO | CAMPO SPORTIVO | RIMESSAGGIO |
|------------|-----------|----------------|-------------|

SUPERFICI IMPERMEABILI

| | |
|-----------------|-----------------|
| PAVIMENTATA MQ: | PAVIMENTAZIONE: |
|-----------------|-----------------|

SUPERFICI PERMEABILI

| | |
|-----------------|--------------------------------|
| PAVIMENTATA MQ: | PAVIMENTAZIONE: LASTRE CEMENTO |
|-----------------|--------------------------------|

| | |
|---------------|----------------------|
| N_OMBRELLONI: | ATTERRAGGIO NATANTI: |
|---------------|----------------------|

| | | |
|--------------------|------------|------------|
| STATO: SUFFICIENTE | LARGHEZZA: | LUNGHEZZA: |
|--------------------|------------|------------|

FOTO AREA DESTINATA ALLA BALNEAZIONE



| DATI PIANO ARENILE 1996 | | ESISTENTE DA PROGETTO UNITARIO: | | DATI ULTIMA CONCESSIONE EDILIZIA: | | INTERVENTO CON PROGETTO UNITARIO: | |
|-------------------------|-----|---------------------------------|--------|-----------------------------------|---|-----------------------------------|-----|
| ESISTENTE: | 675 | STRUTTURE FISSE: | 308,52 | STRUTTURE FISSE: | | INTERVENTO CON PROGETTO UNITARIO: | |
| INTERVENTO DIRETTO: | 520 | PAVIMENTAZIONI FISSE: | 85,7 | PAVIMENTAZIONI FISSE: | 0 | | |
| PROGETTO UNITARIO: | 575 | TOT. SUP. COPERTA: | 394,22 | TOT. SUP. COPERTA: | 0 | | 355 |

| |
|--------------------|
| DATA |
| 17/03/2004 |
| RILEVATORI |
| GIUNCHI - MINGUZZI |
| AGGIORNAMENTO |
| |
| PAGINA 3 |

| | | |
|--------------------------------|------------------|---------|
| CODICE STRUTTURA | 05.047 | |
| LOC | PUNTA MARINA | |
| VIA | VIALE C. COLOMBO | |
| CIVICO | 14 PARTE | |
| CATASTO TERRENI RAVENNA | | |
| SEZIONE | FOGLIO | MAPPALE |
| RA | | |

ELEMENTI COSTITUENTI L'INSIEME

| | | | |
|---------------|-------------|--------------------|-----------------------|
| DENOMINAZIONE | Bagno Baloo | DESTINAZIONE D'USO | STABILIMENTO BALNEARE |
|---------------|-------------|--------------------|-----------------------|

| | | | | | | |
|--------------------|-------------|----------------|-----|----------------|-------------|---|
| CORPO A | COD. EDI | 72076 | | | | |
| DESTINAZIONE/USO: | MATERIALE : | CEMENTO ARMATO | | | | |
| BAR RISTORO | TIPO COSTR: | PREFABBRICATA | | | | |
| CABINA | COPERTURA: | PIANA | | | | |
| SERVIZIO IGIENICO | INFISSI: | LEGNO,METALLO | | | | |
| | FINITURE: | INTONACATO | | | | |
| SUP. COPERTA: | 0 | H: | 3,5 | COLORE1: | BIANCO | 2 |
| SUP. PORTIC.: | | H: | | CONSERVAZIONE: | SUFFICIENTE | |
| STRUTTURA PORTICO: | | MATERIALE: | | | | |



| | | | | | | | |
|--------------------|-------------|----------------|---|----------------|-------------|---|-------|
| CORPO B | COD. EDI | 72618 | | | | | |
| DESTINAZIONE/USO: | MATERIALE : | CEMENTO ARMATO | | | | | |
| CABINA | TIPO COSTR: | PREFABBRICATA | | | | | |
| RIMESSAGGIO | COPERTURA: | PIANA | | | | | |
| | INFISSI: | LEGNO | | | | | |
| | FINITURE: | INTONACATO | | | | | |
| SUP. COPERTA: | 0 | H: | 3 | COLORE1: | VERDE | 2 | VERDE |
| SUP. PORTIC.: | | H: | | CONSERVAZIONE: | SUFFICIENTE | | |
| STRUTTURA PORTICO: | | MATERIALE: | | | | | |



| | | | | | | |
|--------------------|-------------|------------|--|----------------|--|---|
| CORPO C | COD. EDI | | | | | |
| DESTINAZIONE/USO: | MATERIALE : | | | | | |
| | TIPO COSTR: | | | | | |
| | COPERTURA: | | | | | |
| | INFISSI: | | | | | |
| | FINITURE: | | | | | |
| SUP. COPERTA: | | H: | | COLORE1: | | 2 |
| SUP. PORTIC.: | | H: | | CONSERVAZIONE: | | |
| STRUTTURA PORTICO: | | MATERIALE: | | | | |



| | | | | | | |
|--------------------|-------------|------------|--|----------------|--|---|
| CORPO D | COD. EDI | | | | | |
| DESTINAZIONE/USO: | MATERIALE : | | | | | |
| | TIPO COSTR: | | | | | |
| | COPERTURA: | | | | | |
| | INFISSI: | | | | | |
| | FINITURE: | | | | | |
| SUP. COPERTA: | | H: | | COLORE1: | | 2 |
| SUP. PORTIC.: | | H: | | CONSERVAZIONE: | | |
| STRUTTURA PORTICO: | | MATERIALE: | | | | |




| | | | | | |
|--------------------|---|--|-------------------------|------------------|---------|
| DATA | COMUNE DI RAVENNA | | CODICE STRUTTURA | 05.048 | |
| 17/03/2004 | AREA 6: PIANIFICAZIONE TERRITORIALE SERVIZIO PROGETTAZIONE URBANISTICA | | LOC | PUNTA MARINA | |
| RILEVATORI | CENSIMENTO STRUTTURE ARENILE | | VIA | VIALE C. COLOMBO | |
| GIUNCHI - MINGUZZI | | | CIVICO | 16 PARTE B | |
| AGGIORNAMENTO | Pagina 2 | | ZONA PIANO ARENILE 96: | A-B4 | |
| PAGINA 1 | Pagina 3 | | CATASTO TERRENI RAVENNA | | |
| | | | SEZIONE | FOGLIO | MAPPALE |
| | | | RA | | |

ELEMENTI COSTITUENTI L'INSIEME

| | | | |
|---------------|-------------------------------|--------------------|-----------------------|
| DENOMINAZIONE | Bagno Coconut (Bagno Tribeca) | DESTINAZIONE D'USO | STABILIMENTO BALNEARE |
|---------------|-------------------------------|--------------------|-----------------------|

| | | | |
|--------------------|----------------|---------|---------|
| VINCOLI AMBIENTALI | DINAMICA COSTA | STABILE | TRATTO: |
|--------------------|----------------|---------|---------|

| | | |
|---|---|--|
| <input checked="" type="checkbox"/> PAESISTICO LR 31/2000 | <input type="checkbox"/> RNS |  |
| -L.R. 27/88 | <input checked="" type="checkbox"/> IDROGEOLOGICO | |
| -L.R. 1497/39 | <input checked="" type="checkbox"/> SIC | |
| -L.R. 1039/39 | <input type="checkbox"/> ZPS | |
| -L.R. 431/85 | | |

| | |
|-----------|------------------|
| NOTE ZONA | CONNESSIONE RETI |
|-----------|------------------|

| | | |
|--------------------|-------------|--------|
| EX BAGNO COCONUTS. | CICLABILE | >300ML |
| | AUTOBUS | <300ML |
| | PARCHEGGI | <300ML |
| | AUTOSTRADA | >10KM |
| | STATALE | >1KM |
| | PROVINCIALE | >1KM |

| | | |
|--------------------------------------|----------------|-------------------|
| PRESENZA DI FILTRI E DIMENSIONAMENTO | ACCESSIBILITA' | MATERIALE RECINZ. |
|--------------------------------------|----------------|-------------------|

| | | | | | |
|--------------------|-----|-----------|-------|-------------------|----------------|
| PINETA ALTEZZA | | LARGHEZZA | 57,27 | PINETA RECINZIONE | RETE METALLICA |
| DUNA ALTEZZA | | LARGHEZZA | 0 | AREA RETROSTANTE | STATO: |
| RECINZIONE ALTEZZA | 1,2 | LARGHEZZA | 0 | PINETA | BUONO |

| |
|-------------------------|
| ACCESSIBILITA' SPIAGGIA |
|-------------------------|

| | | | | |
|-----------|--------|----------------|-----------|---------------------|
| MODALITA' | NUMERO | PAVIMENTAZIONE | ACCESSI | CONCESSIONE |
| CARRABILE | 2 | STERRATO | TIPOLOGIA | NON ESCLUSIVO CONC. |
| PEDONALE | 0 | | PROPIETA' | DEM. FORESTALE |

| |
|------------------------|
| PROTEZIONE DELLA COSTA |
|------------------------|

| | | | | | | | |
|---|-----------|-----------|--------|-----------|-----------------|------|--------|
| <input type="checkbox"/> DIFESE A MARE PARALLELE | | | | | | | |
| DIST. COSTA | INTERASSE | MATERIALE | TIPO | | | | |
| <input type="checkbox"/> DIFESE A MARE RADENTI | | | | | | | |
| LUNGHEZZA | MATERIALE | TIPO | | | | | |
| <input checked="" type="checkbox"/> DIFESE A PENNELLO | | | | | | | |
| LUNGHEZZA | 182,72 | INTERASSE | 361,89 | MATERIALE | MASSI IN PIETRA | TIPO | EMERSE |

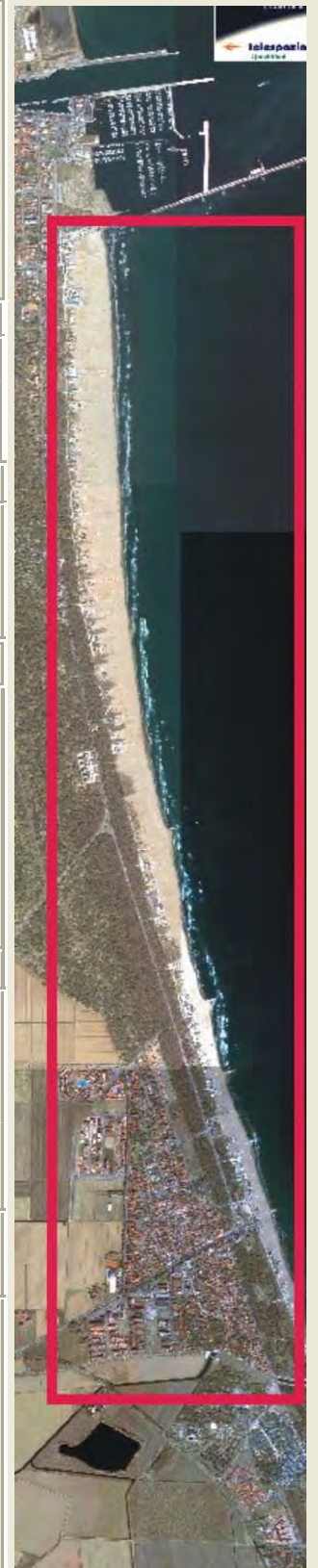
| |
|--------------------|
| AREA DI PERTINENZA |
|--------------------|

| | | | | | |
|----------------|---|------------|----------------------------|--------|----------------------|
| PROPIETA' | DEM.MARITTIMO | N° CONCES. | 116/03 | INIZIO | SCADENZA |
| CONCESSIONARIO | Soc. Grand Soleil s.a.s. di Pierini Edvige in Zazzi | | | P.I. | 01321970392 |
| GESTORE | Pierini Edvige | | | | |
| SUPERFICIE MQ. | DIMENSI | | DISTANZA ALTRE CONCESSIONI | | |
| 2200 | FRONTE | 30 | PROFONDITA' | 74 | NORD 46,55 SUD 44,34 |

| | | | | | | |
|--------------------|---|-----------|-----|------------|---------|--|
| PROGETTO UNITARIO: | DELIBERA | 38074/707 | DEL | 08/08/2002 | COMMIT: | CSB COOP. STABILIMENTI CBR COOP BAGNINI |
| OGGETTO | RAZIONALIZZAZIONE ARENILE PUNTA MARINA NORD | | | | | |

| | |
|---------------------------|-------------------------|
| TITOLI EDILIZI RILASCIATI | NOTE AREA DI PERTINENZA |
|---------------------------|-------------------------|

| | |
|--|---|
| PG. 26201/99 DEL 25/06/99 CONCESSIONE N. 98/04 PER MANUTENZIONE STRAORDINARIA E MODIFICHE INTERNE ALLO STABILIMENTO. | ATTIVITA': RISTORANTE STAGIONALE, BEACH VOLLEY, RACCHETTONI, ACCESSIBILITA' DISABILI. AREA A PARCHEGGIO FUORI DAL PERIMETRO DI CONCESSIONE DEMANIALE E PRESENZA DI STRUTTURA TEMPORANEA IN PALI DI CEMENTO E TUBI IN FERRO PER OMBREGGIO. |
|--|---|



| |
|--------------------|
| DATA |
| 17/03/2004 |
| RILEVATORI |
| GIUNCHI - MINGUZZI |
| AGGIORNAMENTO |
| |
| PAGINA 2 |



COMUNE DI RAVENNA

AREA 6: PIANIFICAZIONE TERRITORIALE
SERVIZIO PROGETTAZIONE URBANISTICA

CENSIMENTO STRUTTURE ARENILE

Pagina 1
Pagina 3

| | | | |
|--------------------------------|------------------|---------|---|
| CODICE STRUTTURA | 05.048 | | |
| LOC | PUNTA MARINA | | |
| VIA | VIALE C. COLOMBO | | |
| CIVICO | 16 | PARTE | B |
| CATASTO TERRENI RAVENNA | | | |
| SEZIONE | FOGLIO | MAPPALE | |
| RA | | | |

ELEMENTI COSTITUENTI L'INSIEME

| | | | |
|---------------|-------------------------------|--------------------|-----------------------|
| DENOMINAZIONE | Bagno Coconut (Bagno Tribeca) | DESTINAZIONE D'USO | STABILIMENTO BALNEARE |
|---------------|-------------------------------|--------------------|-----------------------|

SCHEMA STATO CONCESSIONATO

SCHEMA STATO RILEVATO

AREA DI SUPPORTO ALLA BALNEAZIONE

| | |
|------------------------|---|
| DESTINAZIONE D'USO | ACCESSIBILITA' |
| PARCHEGGIO MQ: 200 | <input type="checkbox"/> PRESENZA DI BARRIERE ARCHITETTONICHE |
| VERDE MQ: 352 | <input type="checkbox"/> PRESENZA DI DUNA IN AREA CONCESSIONATA |
| ATTREZ. SPORT. MQ: 700 | DIST. DUNA EDIF. < 5 SCHEDA: 05.825 |
| SUP TEMPORANEE: 0,00 | RECINZIONE AREA: |

FOTO AREA A SUPPORTO DELLA BALNEAZIONE



| | | | |
|------------|--|--------|-------------|
| N. CABINE: | | STATO: | SUFFICIENTE |
|------------|--|--------|-------------|

SUPERFICI IMPERMEABILI

| | | | |
|-----------------|--|-----------------|--|
| PAVIMENTATA MQ: | | PAVIMENTAZIONE: | |
|-----------------|--|-----------------|--|

SUPERFICI PERMEABILI

| | | | |
|-----------------|--|-----------------|----------------|
| PAVIMENTATA MQ: | | PAVIMENTAZIONE: | LASTRE CEMENTO |
|-----------------|--|-----------------|----------------|

AREA A PARCHEGGIO CON STRUTTURA IN METALLO ESTERNA ALL'AREA IN CONCESSIONE.

FOTO AREA DESTINATA ALLA BALNEAZIONE



AREA DESTINATA ALLA BALNEAZIONE

| | | | |
|------------|-----------|----------------|-----------------|
| ATTIVITA': | OMBREGGIO | CAMPO SPORTIVO | AREA RICREATIVA |
|------------|-----------|----------------|-----------------|

SUPERFICI IMPERMEABILI

| | | | |
|-----------------|--|-----------------|--|
| PAVIMENTATA MQ: | | PAVIMENTAZIONE: | |
|-----------------|--|-----------------|--|

SUPERFICI PERMEABILI

| | | | |
|-----------------|--|-----------------|------------|
| PAVIMENTATA MQ: | | PAVIMENTAZIONE: | GRTANIGLIA |
|-----------------|--|-----------------|------------|

| | | | |
|---------------|--|----------------------|--|
| N_OMBRELLONI: | | ATTERRAGGIO NATANTI: | |
|---------------|--|----------------------|--|

| | | | | | |
|--------|-------------|------------|--|------------|--|
| STATO: | SUFFICIENTE | LARGHEZZA: | | LUNGHEZZA: | |
|--------|-------------|------------|--|------------|--|

| DATI PIANO ARENILE 1996 | | ESISTENTE DA PROGETTO UNITARIO: | | DATI ULTIMA CONCESSIONE EDILIZIA: | | INTERVENTO CON PROGETTO UNITARIO: | |
|-------------------------|-----|---------------------------------|--------|-----------------------------------|---|-----------------------------------|-----|
| ESISTENTE: | 395 | STRUTTURE FISSE: | 274,04 | STRUTTURE FISSE: | | INTERVENTO CON PROGETTO UNITARIO: | |
| INTERVENTO DIRETTO: | 325 | PAVIMENTAZIONI FISSE: | 30,84 | PAVIMENTAZIONI FISSE: | 0 | | |
| PROGETTO UNITARIO: | 355 | TOT. SUP. COPERTA: | 304,88 | TOT. SUP. COPERTA: | 0 | | 274 |

| |
|--------------------|
| DATA |
| 17/03/2004 |
| RILEVATORI |
| GIUNCHI - MINGUZZI |
| AGGIORNAMENTO |
| |
| PAGINA 3 |

| | | | |
|------------------|------------------|-------|---|
| CODICE STRUTTURA | 05.048 | | |
| LOC | PUNTA MARINA | | |
| VIA | VIALE C. COLOMBO | | |
| CIVICO | 16 | PARTE | B |

CENSIMENTO STRUTTURE ARENILE

| | | |
|--------------------------------|--------|---------|
| CATASTO TERRENI RAVENNA | | |
| SEZIONE | FOGLIO | MAPPALE |
| RA | | |

ELEMENTI COSTITUENTI L'INSIEME

| | | | |
|---------------|-------------------------------|--------------------|-----------------------|
| DENOMINAZIONE | Bagno Coconut (Bagno Tribeca) | DESTINAZIONE D'USO | STABILIMENTO BALNEARE |
|---------------|-------------------------------|--------------------|-----------------------|

| | | | | | | | |
|--------------------|-----------------|------------------|----------------|----------------|-------------|---|-----|
| CORPO A | COD. EDI | 72384 | | | | | |
| DESTINAZIONE/USO: | MATERIALE: | CEMENTO ARMATO | | | | | |
| BAR RISTORO | TIPO COSTR: | PREFABBRICATA | | | | | |
| CABINA | COPERTURA: | PIANA | | | | | |
| | INFISSI: | LEGNO, ALLUMINIO | | | | | |
| | FINITURE: | INTONACATO | | | | | |
| SUP. COPERTA: | 0 | H: | 3,5 | COLORE1: | BIANCO | 2 | BLU |
| SUP. PORTIC.: | 74,04 | H: | 3,5 | CONSERVAZIONE: | SUFFICIENTE | | |
| STRUTTURA PORTICO: | FISSA | MATERIALE: | CEMENTO ARMATO | | | | |



| | | | | | | | |
|--------------------|-----------------|----------------|---|----------------|-------------|---|-----|
| CORPO B | COD. EDI | 72075 | | | | | |
| DESTINAZIONE/USO: | MATERIALE: | CEMENTO ARMATO | | | | | |
| MAGAZZINO | TIPO COSTR: | PREFABBRICATA | | | | | |
| CABINA | COPERTURA: | PIANA | | | | | |
| GUARDIANIA | INFISSI: | LEGNO | | | | | |
| | FINITURE: | INTONACATO | | | | | |
| SUP. COPERTA: | 0 | H: | 3 | COLORE1: | AZZURRO | 2 | BLU |
| SUP. PORTIC.: | | H: | | CONSERVAZIONE: | SUFFICIENTE | | |
| STRUTTURA PORTICO: | | MATERIALE: | | | | | |




| | | | | | | | |
|--------------------|-----------------|----------------|-----|----------------|-------------|---|-----|
| CORPO C | COD. EDI | 72711 | | | | | |
| DESTINAZIONE/USO: | MATERIALE: | CEMENTO ARMATO | | | | | |
| CABINA | TIPO COSTR: | PREFABBRICATA | | | | | |
| | COPERTURA: | DUE FALDE | | | | | |
| | INFISSI: | LEGNO | | | | | |
| | FINITURE: | INTONACATO | | | | | |
| SUP. COPERTA: | 0 | H: | 2,5 | COLORE1: | AZZURRO | 2 | BLU |
| SUP. PORTIC.: | | H: | | CONSERVAZIONE: | SUFFICIENTE | | |
| STRUTTURA PORTICO: | | MATERIALE: | | | | | |



| | | | | | | | |
|--------------------|-----------------|------------|--|----------------|--|---|--|
| CORPO D | COD. EDI | | | | | | |
| DESTINAZIONE/USO: | MATERIALE: | | | | | | |
| | TIPO COSTR: | | | | | | |
| | COPERTURA: | | | | | | |
| | INFISSI: | | | | | | |
| | FINITURE: | | | | | | |
| SUP. COPERTA: | | H: | | COLORE1: | | 2 | |
| SUP. PORTIC.: | | H: | | CONSERVAZIONE: | | | |
| STRUTTURA PORTICO: | | MATERIALE: | | | | | |


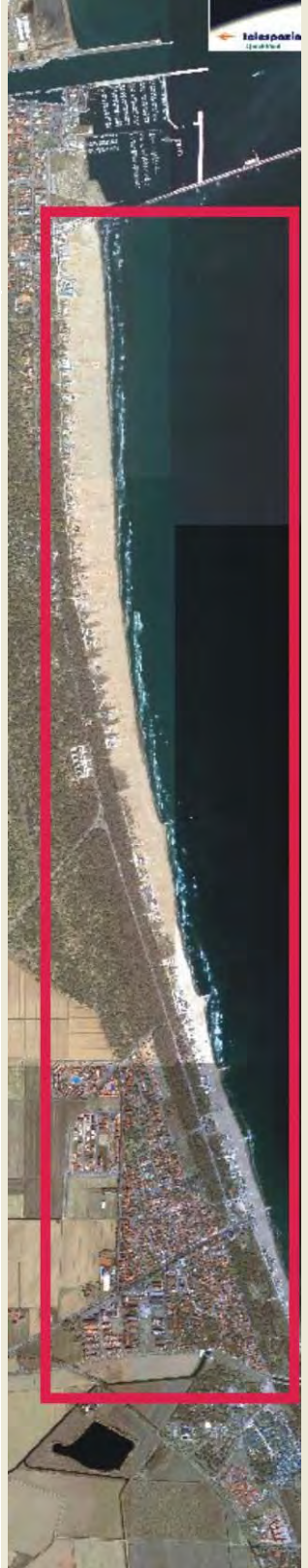


| | | | | | |
|--------------------|--|--|------------------|--------------------------------|------------------|
| DATA |  COMUNE DI RAVENNA AREA 6: PIANIFICAZIONE TERRITORIALE SERVIZIO PROGETTAZIONE URBANISTICA | | CODICE STRUTTURA | 05.049 | |
| 17/03/2004 | | | LOC | PUNTA MARINA | |
| RILEVATORI | CENSIMENTO STRUTTURE ARENILE | | | VIA | VIALE C. COLOMBO |
| GIUNCHI - MINGUZZI | | | | CIVICO | 18 PARTE |
| AGGIORNAMENTO | Pagina 2 | | | ZONA PIANO ARENILE 96: | A-B3 |
| PAGINA 1 | Pagina 3 | | | CATASTO TERRENI RAVENNA | |
| | | | SEZIONE | FOGLIO | MAPPALE |
| | | | RA | | |

ELEMENTI COSTITUENTI L'INSIEME

| | | | |
|---------------|----------------|--------------------|-----------------------|
| DENOMINAZIONE | Bagno Mare Blu | DESTINAZIONE D'USO | STABILIMENTO BALNEARE |
|---------------|----------------|--------------------|-----------------------|

| | | | |
|--------------------|----------------|---------|---------|
| VINCOLI AMBIENTALI | DINAMICA COSTA | STABILE | TRATTO: |
|--------------------|----------------|---------|---------|

| | | | | |
|--|--|---|--|--|
| <input checked="" type="checkbox"/> PAESISTICO LR 31/2000 -L.R. 27/88 -L.R. 1497/39 -L.R. 1039/39 -L.R. 431/85 | <input type="checkbox"/> RNS <input checked="" type="checkbox"/> IDROGEOLOGICO <input checked="" type="checkbox"/> SIC <input type="checkbox"/> ZPS | CONNESSIONE RETI CICLABILE >300ML AUTOBUS <300ML PARCHEGGI <300ML AUTOSTRADA >10KM STATALE >1KM PROVINCIALE >1KM |  |  |
|--|--|---|--|--|

| | |
|-----------|--|
| NOTE ZONA | |
|-----------|--|

| | | |
|--------------------------------------|----------------|-------------------|
| PRESENZA DI FILTRI E DIMENSIONAMENTO | ACCESSIBILITA' | MATERIALE RECINZ. |
|--------------------------------------|----------------|-------------------|

| | | | | | |
|--------------------|---|-----------|------|-------------------|----------------|
| PINETA ALTEZZA | | LARGHEZZA | 52,1 | PINETA RECINZIONE | CEMENTO ARMATO |
| DUNA ALTEZZA | | LARGHEZZA | 0 | AREA RETROSTANTE | STATO: |
| RECINZIONE ALTEZZA | 1 | LARGHEZZA | 0 | PINETA | BUONO |

| |
|-------------------------|
| ACCESSIBILITA' SPIAGGIA |
|-------------------------|

| | | | | |
|-----------|--------|----------------|-----------|---------------------|
| MODALITA' | NUMERO | PAVIMENTAZIONE | ACCESSI | CONCESSIONE |
| CARRABILE | 2 | STERRATO | TIPOLOGIA | NON ESCLUSIVO CONC. |
| PEDONALE | 0 | | PROPIETA' | DEM. FORESTALE |

| |
|------------------------|
| PROTEZIONE DELLA COSTA |
|------------------------|

| | | | | | | | |
|---|-----------|-----------|--------|-----------|-----------------|------|--------|
| <input type="checkbox"/> DIFESE A MARE PARALLELE | | | | | | | |
| DIST. COSTA | INTERASSE | MATERIALE | TIPO | | | | |
| <input type="checkbox"/> DIFESE A MARE RADENTI | | | | | | | |
| LUNGHEZZA | MATERIALE | TIPO | | | | | |
| <input checked="" type="checkbox"/> DIFESE A PENNELLO | | | | | | | |
| LUNGHEZZA | 182,72 | INTERASSE | 361,89 | MATERIALE | MASSI IN PIETRA | TIPO | EMERSE |

| |
|--------------------|
| AREA DI PERTINENZA |
|--------------------|

| | | | | | | | |
|----------------|--|------------|-------|--------|-------------|----------|------------|
| PROPIETA' | DEM.MARITTIMO | N° CONCES. | 78/03 | INIZIO | 01/01/2002 | SCADENZA | 31/12/2007 |
| CONCESSIONARIO | soc. Bagno Mare Blu di De Zordo Riccardo e c. s.a.s. | | | P.I. | 00930540398 | | |
| GESTORE | De Zordo Riccardo | | | | | | |

| | | | | | | | | |
|----------------|---------|----------------------------|-------------|----|------|-------|-----|-------|
| SUPERFICIE MQ. | DIMENSI | DISTANZA ALTRE CONCESSIONI | | | | | | |
| 3400 | FRONTE | 44 | PROFONDITA' | 85 | NORD | 44,34 | SUD | 31,44 |

| | | | | | | |
|--------------------|---|-----------|-----|------------|---------|--|
| PROGETTO UNITARIO: | DELIBERA | 38074/707 | DEL | 08/08/2002 | COMMIT: | CSB COOP. STABILIMENTI CBR COOP BAGNINI |
| OGGETTO | RAZIONALIZZAZIONE ARENILE PUNTA MARINA NORD | | | | | |

| | |
|---------------------------|-------------------------|
| TITOLI EDILIZI RILASCIATI | NOTE AREA DI PERTINENZA |
|---------------------------|-------------------------|

| | |
|--|---|
| PG. 4781/03 PERMESSO N. 800/03 VARIANTE ESSENZIALE A MANUTENZIONE STRAORDINARIA CONSISTENTI IN OPERE DI AMPLIAMENTO. | ATTIVITA': RISTORANTE STAGIONALE, BEACH VOLLEY, RACCHETTONI, ACCESSIBILITA' DISABILI. AREA A PARCHEGGIO FUORI DAL PERIMETRO DI CONCESSIONE DEMANIALE E PRESENZA DI STRUTTURA IN PALI DI CEMENTO TEMPORANEA PER OMBREGGIO. STABILIMENTO COMPRESO TRA DUE DUNE. |
|--|---|

| |
|--------------------|
| DATA |
| 17/03/2004 |
| RILEVATORI |
| GIUNCHI - MINGUZZI |
| AGGIORNAMENTO |
| |
| PAGINA 2 |

| | | | |
|--------------------------------|------------------|---------|---|
| CODICE STRUTTURA | 05.049 | | |
| LOC | PUNTA MARINA | | |
| VIA | VIALE C. COLOMBO | | |
| CIVICO | 18 | PARTE | B |
| CATASTO TERRENI RAVENNA | | | |
| SEZIONE | FOGLIO | MAPPALE | |
| RA | | | |

CENSIMENTO STRUTTURE ARENILE

ELEMENTI COSTITUENTI L'INSIEME

| | | | |
|---------------|----------------|--------------------|-----------------------|
| DENOMINAZIONE | Bagno Mare Blu | DESTINAZIONE D'USO | STABILIMENTO BALNEARE |
|---------------|----------------|--------------------|-----------------------|

| |
|-----------------------------------|
| SCHEMA STATO CONCESSIONATO |
| |

| |
|------------------------------|
| SCHEMA STATO RILEVATO |
| |

AREA DI SUPPORTO ALLA BALNEAZIONE

| | |
|------------------------|---|
| DESTINAZIONE D'USO | ACCESSIBILITA' |
| PARCHEGGIO MQ: 1030 | <input type="checkbox"/> PRESENZA DI BARRIERE ARCHITETTONICHE |
| VERDE MQ: 0 | <input type="checkbox"/> PRESENZA DI DUNA IN AREA CONCESSIONATA |
| ATTREZ. SPORT. MQ: 500 | DIST. DUNA EDIF. >10 SCHEDA: 05.825 |
| SUP TEMPORANEE: 210,79 | RECINZIONE AREA: RETE METALLICA |

FOTO AREA A SUPPORTO DELLA BALNEAZIONE



| |
|--------------------------------------|
| SUPERFICI IMPERMEABILI |
| PAVIMENTATA MQ: PAVIMENTAZIONE: |

| |
|---|
| SUPERFICI PERMEABILI |
| PAVIMENTATA MQ: PAVIMENTAZIONE: LASTRE CEMENTO |

AREA A PARCHEGGIO CON PORZIONE ESTERNA ALL'AREA IN CONCESSIONE CON STRUTTURA PRECARIA IN METALLO.

| | |
|------------|--------------------|
| N. CABINE: | STATO: SUFFICIENTE |
|------------|--------------------|

AREA DESTINATA ALLA BALNEAZIONE

| | | | |
|------------|-----------|----------------|-----------------|
| ATTIVITA': | OMBREGGIO | CAMPO SPORTIVO | AREA RICREATIVA |
|------------|-----------|----------------|-----------------|

| |
|--------------------------------------|
| SUPERFICI IMPERMEABILI |
| PAVIMENTATA MQ: PAVIMENTAZIONE: |

| |
|---|
| SUPERFICI PERMEABILI |
| PAVIMENTATA MQ: PAVIMENTAZIONE: LASTRE CEMENTO |

| | |
|-------------------|----------------------|
| N_OMBRELLONI: 120 | ATTERRAGGIO NATANTI: |
|-------------------|----------------------|

| | | |
|--------------------|--------------|--------------|
| STATO: SUFFICIENTE | LARGHEZZA: 0 | LUNGHEZZA: 0 |
|--------------------|--------------|--------------|

FOTO AREA DESTINATA ALLA BALNEAZIONE



| DATI PIANO ARENILE 1996 | ESISTENTE DA PROGETTO UNITARIO: | DATI ULTIMA CONCESSIONE EDILIZIA: | INTERVENTO CON PROGETTO UNITARIO: |
|-------------------------|---------------------------------|-----------------------------------|-----------------------------------|
| ESISTENTE: 220 | STRUTTURE FISSE: 289,38 | STRUTTURE FISSE: 289,39 | |
| INTERVENTO DIRETTO: 210 | PAVIMENTAZIONI FISSE: 245,11 | PAVIMENTAZIONI FISSE: 0 | |
| PROGETTO UNITARIO: 230 | TOT. SUP. COPERTA: 534,49 | TOT. SUP. COPERTA: 289,39 | 454 |

| |
|--------------------|
| DATA |
| 17/03/2004 |
| RILEVATORI |
| GIUNCHI - MINGUZZI |
| AGGIORNAMENTO |
| |
| PAGINA 3 |


COMUNE DI RAVENNA
 AREA 6: PIANIFICAZIONE TERRITORIALE E
 SERVIZIO PROGETTAZIONE URBANISTICA

CENSIMENTO STRUTTURE ARENILE

| | | | |
|--------------------------------|------------------|---------|---|
| CODICE STRUTTURA | 05.049 | | |
| LOC | PUNTA MARINA | | |
| VIA | VIALE C. COLOMBO | | |
| CIVICO | 18 | PARTE | B |
| CATASTO TERRENI RAVENNA | | | |
| SEZIONE | FOGLIO | MAPPALE | |
| RA | | | |

ELEMENTI COSTITUENTI L'INSIEME

| | | | |
|---------------|----------------|--------------------|-----------------------|
| DENOMINAZIONE | Bagno Mare Blu | DESTINAZIONE D'USO | STABILIMENTO BALNEARE |
|---------------|----------------|--------------------|-----------------------|

| | | | | | |
|--------------------|-------------|-----------------|---------|----------------|------------------|
| CORPO A | | COD. EDI | | 72478 | |
| DESTINAZIONE/USO: | MATERIALE : | CEMENTO ARMATO | | | |
| BAR RISTORO | TIPO COSTR: | PREFABBRICATA | | | |
| | COPERTURA: | DUE FALDE | | | |
| | INFISSI: | LEGN.ALLUM.MET. | | | |
| | FINITURE: | INTONACATO | | | |
| SUP. COPERTA: | 205,72 | H: | 3,4 | COLORE1: | BIANCO 2 AZZURRO |
| SUP. PORTIC.: | 101,25 | H: | 3 | CONSERVAZIONE: | SUFFICIENTE |
| STRUTTURA PORTICO: | FISSA | MATERIALE: | METALLO | | |



| | | | | | |
|--------------------|-------------|-----------------|-----|----------------|------------------|
| CORPO B | | COD. EDI | | 72575 | |
| DESTINAZIONE/USO: | MATERIALE : | CEMENTO ARMATO | | | |
| CABINA | TIPO COSTR: | PREFABBRICATA | | | |
| | COPERTURA: | PIANA | | | |
| | INFISSI: | LEGNO | | | |
| | FINITURE: | INTONACATO | | | |
| SUP. COPERTA: | 36,86 | H: | 2,5 | COLORE1: | BIANCO 2 AZZURRO |
| SUP. PORTIC.: | | H: | | CONSERVAZIONE: | SUFFICIENTE |
| STRUTTURA PORTICO: | | MATERIALE: | | | |




| | | | | | |
|--------------------|-------------|-----------------|-----|----------------|------------------|
| CORPO C | | COD. EDI | | 72074 | |
| DESTINAZIONE/USO: | MATERIALE : | CEMENTO ARMATO | | | |
| MAGAZZINO | TIPO COSTR: | PREFABBRICATA | | | |
| SERVIZIO IGIENICO | COPERTURA: | PIANA | | | |
| SPOGLIATOIO | INFISSI: | LEGNO | | | |
| PRONT.SOCCORSO | FINITURE: | INTONACATO | | | |
| SUP. COPERTA: | 46,8 | H: | 2,4 | COLORE1: | GIALLO 2 AZZURRO |
| SUP. PORTIC.: | | H: | | CONSERVAZIONE: | SUFFICIENTE |
| STRUTTURA PORTICO: | | MATERIALE: | | | |



| | | | | | |
|--------------------|-------------|-----------------|-----|----------------|------------------|
| CORPO D | | COD. EDI | | 72073 | |
| DESTINAZIONE/USO: | MATERIALE : | CEMENTO ARMATO | | | |
| MAGAZZINO | TIPO COSTR: | PREFABBRICATA | | | |
| GUARDIANIA | COPERTURA: | PIANA | | | |
| | INFISSI: | LEGNO | | | |
| | FINITURE: | INTONACATO | | | |
| SUP. COPERTA: | 11,34 | H: | 2,4 | COLORE1: | BIANCO 2 AZZURRO |
| SUP. PORTIC.: | | H: | | CONSERVAZIONE: | SUFFICIENTE |
| STRUTTURA PORTICO: | | MATERIALE: | | | |





| | | | | | |
|--------------------|--|--|------------------|--------------------------------|------------------|
| DATA |  COMUNE DI RAVENNA AREA 6: PIANIFICAZIONE TERRITORIALE SERVIZIO PROGETTAZIONE URBANISTICA | | CODICE STRUTTURA | 05.050 | |
| 17/03/2004 | | | LOC | PUNTA MARINA | |
| RILEVATORI | CENSIMENTO STRUTTURE ARENILE | | | VIA | VIALE C. COLOMBO |
| GIUNCHI - MINGUZZI | | | | CIVICO | 20 |
| AGGIORNAMENTO | Pagina 2 | | | ZONA PIANO ARENILE 96: | A-B3 |
| | Pagina 3 | | | CATASTO TERRENI RAVENNA | |
| PAGINA 1 | | | SEZIONE | FOGLIO | MAPPALE |
| | | | RA | | |

ELEMENTI COSTITUENTI L'INSIEME

| | | | |
|---------------|----------------|--------------------|-----------------------|
| DENOMINAZIONE | Bagno Tre Pini | DESTINAZIONE D'USO | STABILIMENTO BALNEARE |
|---------------|----------------|--------------------|-----------------------|

| | | | |
|--------------------|----------------|----------|---------|
| VINCOLI AMBIENTALI | DINAMICA COSTA | EROSIONE | TRATTO: |
|--------------------|----------------|----------|---------|

| | | | | |
|--|--|---|--|--|
| <input checked="" type="checkbox"/> PAESISTICO LR 31/2000 -L.R. 27/88 -L.R. 1497/39 -L.R. 1039/39 -L.R. 431/85 | <input type="checkbox"/> RNS <input checked="" type="checkbox"/> IDROGEOLOGICO <input checked="" type="checkbox"/> SIC <input type="checkbox"/> ZPS | CONNESSIONE RETI CICLABILE >300ML AUTOBUS <300ML PARCHEGGI <300ML AUTOSTRADA >10KM STATALE >1KM PROVINCIALE >1KM |  |  |
|--|--|---|--|--|

| | |
|-----------|--|
| NOTE ZONA | |
|-----------|--|

| | | |
|--------------------------------------|----------------|-------------------|
| PRESENZA DI FILTRI E DIMENSIONAMENTO | ACCESSIBILITA' | MATERIALE RECINZ. |
|--------------------------------------|----------------|-------------------|

| | | | | | |
|--------------------|-----|-----------|-------|-------------------|----------------|
| PINETA ALTEZZA | | LARGHEZZA | 48,15 | PINETA RECINZIONE | RETE METALLICA |
| DUNA ALTEZZA | | LARGHEZZA | 0 | AREA RETROSTANTE | STATO: |
| RECINZIONE ALTEZZA | 1,5 | LARGHEZZA | 0 | PINETA | BUONO |

| |
|-------------------------|
| ACCESSIBILITA' SPIAGGIA |
|-------------------------|

| | | | | |
|-----------|--------|----------------|------------|---------------------|
| MODALITA' | NUMERO | PAVIMENTAZIONE | ACCESSI | CONCESSIONE |
| CARRABILE | 2 | STERRATO | TIPOLOGIA | NON ESCLUSIVO CONC. |
| PEDONALE | 0 | | PROPRIETA' | DEM. FORESTALE |

| |
|------------------------|
| PROTEZIONE DELLA COSTA |
|------------------------|

| | | | | | | | |
|---|-----------|-----------|--------|-----------|-----------------|------|--------|
| <input type="checkbox"/> DIFESE A MARE PARALLELE | | | | | | | |
| DIST. COSTA | INTERASSE | MATERIALE | TIPO | | | | |
| <input type="checkbox"/> DIFESE A MARE RADENTI | | | | | | | |
| LUNGHEZZA | MATERIALE | TIPO | | | | | |
| <input checked="" type="checkbox"/> DIFESE A PENNELLO | | | | | | | |
| LUNGHEZZA | 40,78 | INTERASSE | 364,73 | MATERIALE | MASSI IN PIETRA | TIPO | EMERSE |

| |
|--------------------|
| AREA DI PERTINENZA |
|--------------------|

| | | | | | | | | |
|----------------|-----------------|----------------------------|-----------------|--------|----------|-------|-----|-------|
| PROPRIETA' | DEM.MARITTIMO | N° CONCES. | 75/03 | INIZIO | SCADENZA | | | |
| CONCESSIONARIO | Mattarozzi Rita | P.I. | TTRT134R60H199X | | | | | |
| GESTORE | Mattarozzi Rita | | | | | | | |
| SUPERFICIE MQ. | DIMENSI | DISTANZA ALTRE CONCESSIONI | | | | | | |
| 3398 | FRONTE | 40 | PROFONDITA' | 84,94 | NORD | 31,44 | SUD | 29,58 |

| | | | | | | |
|--------------------|---|-----------|-----|------------|---------|--|
| PROGETTO UNITARIO: | DELIBERA | 38074/707 | DEL | 08/08/2002 | COMMIT: | CSB COOP. STABILIMENTI CBR COOP BAGNINI |
| OGGETTO | RAZIONALIZZAZIONE ARENILE PUNTA MARINA NORD | | | | | |

| | |
|---------------------------|-------------------------|
| TITOLI EDILIZI RILASCIATI | NOTE AREA DI PERTINENZA |
|---------------------------|-------------------------|

| | |
|--|---|
| | ATTIVITA': RISTORANTE STAGIONALE, BEACH VOLLEY, RACCHETTONI, ACCESSIBILITA' DISABILI. AREA A PARCHEGGIO FUORI DAL PERIMETRO DI CONCESSIONE DEMANIALE E PRESENZA DI STRUTTURA CON PALI IN FERRO TEMPORANEA PER OMBREGGIO. CONTENIMENTO DUNA CON PALI IN LEGNO. STABILIMENTO COMPRESO TRA DUE DUNE. |
|--|---|

| |
|--------------------|
| DATA |
| 17/03/2004 |
| RILEVATORI |
| GIUNCHI - MINGUZZI |
| AGGIORNAMENTO |
| |
| PAGINA 2 |



COMUNE DI RAVENNA

AREA 6: PIANIFICAZIONE TERRITORIALE
SERVIZIO PROGETTAZIONE URBANISTICA

CENSIMENTO STRUTTURE ARENILE

Pagina 1
Pagina 3

| | | | |
|--------------------------------|------------------|---------|---|
| CODICE STRUTTURA | 05.050 | | |
| LOC | PUNTA MARINA | | |
| VIA | VIALE C. COLOMBO | | |
| CIVICO | 20 | PARTE | B |
| CATASTO TERRENI RAVENNA | | | |
| SEZIONE | FOGLIO | MAPPALE | |
| RA | | | |

ELEMENTI COSTITUENTI L'INSIEME

| | | | |
|---------------|----------------|--------------------|-----------------------|
| DENOMINAZIONE | Bagno Tre Pini | DESTINAZIONE D'USO | STABILIMENTO BALNEARE |
|---------------|----------------|--------------------|-----------------------|

SCHEMA STATO CONCESSIONATO

SCHEMA STATO RILEVATO

AREA DI SUPPORTO ALLA BALNEAZIONE

| | |
|------------------------|---|
| DESTINAZIONE D'USO | ACCESSIBILITA' |
| PARCHEGGIO MQ: 1336 | <input type="checkbox"/> PRESENZA DI BARRIERE ARCHITETTONICHE |
| VERDE MQ: 0 | <input type="checkbox"/> PRESENZA DI DUNA IN AREA CONCESSIONATA |
| ATTREZ. SPORT. MQ: 980 | DIST. DUNA EDIF. < 5 SCHEDA: 05.827 |
| SUP TEMPORANEE: 280,21 | RECINZIONE AREA: RETE METALLICA |

FOTO AREA A SUPPORTO DELLA BALNEAZIONE



SUPERFICI IMPERMEABILI

| | |
|-----------------|-----------------|
| PAVIMENTATA MQ: | PAVIMENTAZIONE: |
|-----------------|-----------------|

SUPERFICI PERMEABILI

| | |
|-----------------|--------------------------------|
| PAVIMENTATA MQ: | PAVIMENTAZIONE: LASTRE CEMENTO |
|-----------------|--------------------------------|

PRESENZA DI FIORIERE. AREA A PARCHEGGIO CON PORZIONE ESTERNA ALL'AREA IN CONCESSIONE CON STRUTTURA PRECARIA IN METALLO.

| | |
|------------|--------------------|
| N. CABINE: | STATO: SUFFICIENTE |
|------------|--------------------|

AREA DESTINATA ALLA BALNEAZIONE

| | | | |
|------------|-----------|----------------|-----------------|
| ATTIVITA': | OMBREGGIO | CAMPO SPORTIVO | AREA RICREATIVA |
|------------|-----------|----------------|-----------------|

SUPERFICI IMPERMEABILI

| | |
|-----------------|-----------------|
| PAVIMENTATA MQ: | PAVIMENTAZIONE: |
|-----------------|-----------------|

SUPERFICI PERMEABILI

| | |
|-----------------|---------------------------|
| PAVIMENTATA MQ: | PAVIMENTAZIONE: BETONELLA |
|-----------------|---------------------------|

| | |
|---------------|----------------------|
| N_OMBRELLONI: | ATTERRAGGIO NATANTI: |
|---------------|----------------------|


| | | |
|--------------------|--------------|--------------|
| STATO: SUFFICIENTE | LARGHEZZA: 0 | LUNGHEZZA: 0 |
|--------------------|--------------|--------------|

PRESENZA DI FIORIERE.

FOTO AREA DESTINATA ALLA BALNEAZIONE





| DATI PIANO ARENILE 1996 | | ESISTENTE DA PROGETTO UNITARIO: | | DATI ULTIMA CONCESSIONE EDILIZIA: | | INTERVENTO CON PROGETTO UNITARIO: | |
|-------------------------|-----|---------------------------------|--------|-----------------------------------|---|-----------------------------------|-----|
| ESISTENTE: | 520 | STRUTTURE FISSE: | 442,6 | STRUTTURE FISSE: | | INTERVENTO CON PROGETTO UNITARIO: | |
| INTERVENTO DIRETTO: | 400 | PAVIMENTAZIONI FISSE: | 198,13 | PAVIMENTAZIONI FISSE: | 0 | | |
| PROGETTO UNITARIO: | 440 | TOT. SUP. COPERTA: | 640,73 | TOT. SUP. COPERTA: | 0 | | 545 |

| | | | | | |
|--------------------|--|--|------------------|--------------------------------|------------------|
| DATA |  COMUNE DI RAVENNA AREA 6: PIANIFICAZIONE TERRITORIALE SERVIZIO PROGETTAZIONE URBANISTICA | | CODICE STRUTTURA | 05.051 | |
| 17/03/2004 | | | LOC | PUNTA MARINA | |
| RILEVATORI | CENSIMENTO STRUTTURE ARENILE | | | VIA | VIALE C. COLOMBO |
| GIUNCHI - MINGUZZI | | | | CIVICO | 22 PARTE |
| AGGIORNAMENTO | Pagina 2 | | | ZONA PIANO ARENILE 96: | A-B3 |
| PAGINA 1 | Pagina 3 | | | CATASTO TERRENI RAVENNA | |
| | | | SEZIONE | FOGLIO | MAPPALE |
| | | | RA | | |

ELEMENTI COSTITUENTI L'INSIEME

| | | | |
|---------------|---------------|--------------------|-----------------------|
| DENOMINAZIONE | Bagno Olimpia | DESTINAZIONE D'USO | STABILIMENTO BALNEARE |
|---------------|---------------|--------------------|-----------------------|

| | | | |
|--------------------|----------------|----------|---------|
| VINCOLI AMBIENTALI | DINAMICA COSTA | EROSIONE | TRATTO: |
|--------------------|----------------|----------|---------|

| | | | | |
|--|--|---|--|--|
| <input checked="" type="checkbox"/> PAESISTICO LR 31/2000 -L.R. 27/88 -L.R. 1497/39 -L.R. 1039/39 -L.R. 431/85 | <input type="checkbox"/> RNS <input checked="" type="checkbox"/> IDROGEOLOGICO <input checked="" type="checkbox"/> SIC <input type="checkbox"/> ZPS | CONNESSIONE RETI CICLABILE >300ML AUTOBUS <300ML PARCHEGGI <300ML AUTOSTRADA >10KM STATALE >1KM PROVINCIALE >1KM |  |  |
|--|--|---|--|--|

| | |
|-----------|--|
| NOTE ZONA | |
|-----------|--|

| | | |
|--------------------------------------|----------------|-------------------|
| PRESENZA DI FILTRI E DIMENSIONAMENTO | ACCESSIBILITA' | MATERIALE RECINZ. |
|--------------------------------------|----------------|-------------------|

| | | | | | |
|--------------------|-----|-----------|-------|---------------------|----------------|
| PINETA ALTEZZA | | LARGHEZZA | 54,08 | PINETA DUNA RECINZ. | RETE METALLICA |
| DUNA ALTEZZA | | LARGHEZZA | 18,23 | AREA RETROSTANTE | STATO: |
| RECINZIONE ALTEZZA | 1,2 | LARGHEZZA | 0 | EDIFICATO | SUFFICIENTE |

| |
|-------------------------|
| ACCESSIBILITA' SPIAGGIA |
|-------------------------|

| | | | | |
|-----------|--------|----------------|-----------|---------------------|
| MODALITA' | NUMERO | PAVIMENTAZIONE | ACCESSI | CONCESSIONE |
| CARRABILE | 1 | STERRATO | TIPOLOGIA | NON ESCLUSIVO CONC. |
| PEDONALE | 0 | | PROPIETA' | DEM. FORESTALE |

| |
|------------------------|
| PROTEZIONE DELLA COSTA |
|------------------------|

| | | | | | | | |
|---|-----------|-----------|--------|-----------|-----------------|------|--------|
| <input type="checkbox"/> DIFESE A MARE PARALLELE | | | | | | | |
| DIST. COSTA | INTERASSE | MATERIALE | TIPO | | | | |
| <input type="checkbox"/> DIFESE A MARE RADENTI | | | | | | | |
| LUNGHEZZA | MATERIALE | TIPO | | | | | |
| <input checked="" type="checkbox"/> DIFESE A PENNELLO | | | | | | | |
| LUNGHEZZA | 40,78 | INTERASSE | 364,73 | MATERIALE | MASSI IN PIETRA | TIPO | EMERSE |

| |
|--------------------|
| AREA DI PERTINENZA |
|--------------------|


| | | | | | | | | |
|----------------|---|------------|----------------------------|-------------|------|-------|-----|-------|
| PROPIETA' | DEM.MARITTIMO | N° CONCES. | INIZIO | SCADENZA | | | | |
| CONCESSIONARIO | Soc. Redskins s.n.c. di oliva Gianluca e Maurizio | | P.I. | 01291630398 | | | | |
| GESTORE | Oliva Gianluca e Oliva Maurizio | | | | | | | |
| SUPERFICIE MQ. | DIMENSI | | DISTANZA ALTRE CONCESSIONI | | | | | |
| 3800 | FRONTE | 40 | PROFONDITA' | 95 | NORD | 29,58 | SUD | 28,92 |

| | | | | | | |
|--------------------|---|-----------|-----|------------|---------|--|
| PROGETTO UNITARIO: | DELIBERA | 38074/707 | DEL | 08/08/2002 | COMMIT: | CSB COOP. STABILIMENTI CBR COOP BAGNINI |
| OGGETTO | RAZIONALIZZAZIONE ARENILE PUNTA MARINA NORD | | | | | |

| | |
|---------------------------|-------------------------|
| TITOLI EDILIZI RILASCIATI | NOTE AREA DI PERTINENZA |
|---------------------------|-------------------------|

| | |
|--|--|
| | ATTIVITA': RISTORANTE STAGIONALE, BEACH VOLLEY, RACCHETTONI, ACCESSIBILITA' DISABILI. STABILIMENTO COMPRESO TRA DUE DUNE. AREA A PARCHEGGIO FUORI DAL PERIMETRO DI CONCESSIONE DEMANIALE. |
|--|--|

| |
|--------------------|
| DATA |
| 17/03/2004 |
| RILEVATORI |
| GIUNCHI - MINGUZZI |
| AGGIORNAMENTO |
| |
| PAGINA 2 |



COMUNE DI RAVENNA

AREA 6: PIANIFICAZIONE TERRITORIALE
SERVIZIO PROGETTAZIONE URBANISTICA

CENSIMENTO STRUTTURE ARENILE

Pagina 1
Pagina 3

| | | | |
|--------------------------------|------------------|---------|--|
| CODICE STRUTTURA | 05.051 | | |
| LOC | PUNTA MARINA | | |
| VIA | VIALE C. COLOMBO | | |
| CIVICO | 22 | PARTE | |
| CATASTO TERRENI RAVENNA | | | |
| SEZIONE | FOGLIO | MAPPALE | |
| RA | | | |

ELEMENTI COSTITUENTI L'INSIEME

| | | | |
|---------------|---------------|--------------------|-----------------------|
| DENOMINAZIONE | Bagno Olimpia | DESTINAZIONE D'USO | STABILIMENTO BALNEARE |
|---------------|---------------|--------------------|-----------------------|

SCHEMA STATO CONCESSIONATO

SCHEMA STATO RILEVATO

AREA DI SUPPORTO ALLA BALNEAZIONE

| | |
|-------------------------|---|
| DESTINAZIONE D'USO | ACCESSIBILITA' |
| PARCHEGGIO MQ: 980 | <input type="checkbox"/> PRESENZA DI BARRIERE ARCHITETTONICHE |
| VERDE MQ: 216 | <input type="checkbox"/> PRESENZA DI DUNA IN AREA CONCESSIONATA |
| ATTREZ. SPORT. MQ: 1600 | DIST. DUNA EDIF. < 5 SCHEDA: 05.827 |
| SUP TEMPORANEE: 118,44 | RECINZIONE AREA: RETE METALLICA |

FOTO AREA A SUPPORTO DELLA BALNEAZIONE



SUPERFICI IMPERMEABILI

| | |
|-----------------|---------------------------|
| PAVIMENTATA MQ: | PAVIMENTAZIONE: GETTO CLS |
|-----------------|---------------------------|

SUPERFICI PERMEABILI

| | |
|-----------------|--------------------------------|
| PAVIMENTATA MQ: | PAVIMENTAZIONE: LASTRE CEMENTO |
|-----------------|--------------------------------|

AREA A PARCHEGGIO ESTERNA AL PERIMETRO DI CONCESSIONE.

| | |
|------------|--------------------|
| N. CABINE: | STATO: SUFFICIENTE |
|------------|--------------------|

AREA DESTINATA ALLA BALNEAZIONE

| | | | |
|------------|-----------|----------------|-----------------|
| ATTIVITA': | OMBREGGIO | CAMPO SPORTIVO | AREA RICREATIVA |
|------------|-----------|----------------|-----------------|

SUPERFICI IMPERMEABILI

| | |
|-----------------|-----------------|
| PAVIMENTATA MQ: | PAVIMENTAZIONE: |
|-----------------|-----------------|

SUPERFICI PERMEABILI

| | |
|-----------------|--------------------------------|
| PAVIMENTATA MQ: | PAVIMENTAZIONE: LASTRE CEMENTO |
|-----------------|--------------------------------|

| | |
|---------------|----------------------|
| N_OMBRELLONI: | ATTERRAGGIO NATANTI: |
|---------------|----------------------|

| | | |
|--------------------|------------|------------|
| STATO: SUFFICIENTE | LARGHEZZA: | LUNGHEZZA: |
|--------------------|------------|------------|

FOTO AREA DESTINATA ALLA BALNEAZIONE



| DATI PIANO ARENILE 1996 | | ESISTENTE DA PROGETTO UNITARIO: | | DATI ULTIMA CONCESSIONE EDILIZIA: | | INTERVENTO CON PROGETTO UNITARIO: | |
|-------------------------|-----|---------------------------------|--------|-----------------------------------|---|-----------------------------------|-----|
| ESISTENTE: | 220 | STRUTTURE FISSE: | 254,07 | STRUTTURE FISSE: | | INTERVENTO CON PROGETTO UNITARIO: | |
| INTERVENTO DIRETTO: | 210 | PAVIMENTAZIONI FISSE: | 315,39 | PAVIMENTAZIONI FISSE: | 0 | | |
| PROGETTO UNITARIO: | 230 | TOT. SUP. COPERTA: | 569,46 | TOT. SUP. COPERTA: | 0 | | 484 |

| |
|--------------------|
| DATA |
| 17/03/2004 |
| RILEVATORI |
| GIUNCHI - MINGUZZI |
| AGGIORNAMENTO |
| |
| PAGINA 3 |



COMUNE DI RAVENNA

AREA 6: PIANIFICAZIONE TERRITORIALE E SERVIZIO PROGETTAZIONE URBANISTICA

CENSIMENTO STRUTTURE ARENILE

Pagina 1

Pagina 2

| | | |
|--------------------------------|------------------|---------|
| CODICE STRUTTURA | 05.051 | |
| LOC | PUNTA MARINA | |
| VIA | VIALE C. COLOMBO | |
| CIVICO | 22 PARTE | |
| CATASTO TERRENI RAVENNA | | |
| SEZIONE | FOGLIO | MAPPALE |
| RA | | |

ELEMENTI COSTITUENTI L'INSIEME

| | | | |
|---------------|---------------|--------------------|-----------------------|
| DENOMINAZIONE | Bagno Olimpia | DESTINAZIONE D'USO | STABILIMENTO BALNEARE |
|---------------|---------------|--------------------|-----------------------|

| | | | | | | | |
|--------------------|-------------|-----------------|---------|----------------|-------------|---|-------|
| CORPO A | COD. EDI | 72071 | | | | | |
| DESTINAZIONE/USO: | MATERIALE : | CEMENTO ARMATO | | | | | |
| BAR RISTORO | TIPO COSTR: | PREFABBRICATA | | | | | |
| MAGAZZINO | COPERTURA: | PIANA | | | | | |
| CABINA | INFISSI: | LEGN.ALLUM.MET. | | | | | |
| SERVIZIO IGIENICO | FINITURE: | INTONACATO | | | | | |
| SUP. COPERTA: | 0 | H: | 3 | COLORE1: | GIALLO | 2 | ROSSO |
| SUP. PORTIC.: | 94,68 | H: | 2,5 | CONSERVAZIONE: | SUFFICIENTE | | |
| STRUTTURA PORTICO: | REMOVIBILE | MATERIALE: | METALLO | | | | |



| | | | | | | | |
|--------------------|-------------|------------|--|----------------|--|---|--|
| CORPO B | COD. EDI | | | | | | |
| DESTINAZIONE/USO: | MATERIALE : | | | | | | |
| | TIPO COSTR: | | | | | | |
| | COPERTURA: | | | | | | |
| | INFISSI: | | | | | | |
| | FINITURE: | | | | | | |
| SUP. COPERTA: | | H: | | COLORE1: | | 2 | |
| SUP. PORTIC.: | | H: | | CONSERVAZIONE: | | | |
| STRUTTURA PORTICO: | | MATERIALE: | | | | | |




| | | | | | | | |
|--------------------|-------------|------------|--|----------------|--|---|--|
| CORPO C | COD. EDI | | | | | | |
| DESTINAZIONE/USO: | MATERIALE : | | | | | | |
| | TIPO COSTR: | | | | | | |
| | COPERTURA: | | | | | | |
| | INFISSI: | | | | | | |
| | FINITURE: | | | | | | |
| SUP. COPERTA: | | H: | | COLORE1: | | 2 | |
| SUP. PORTIC.: | | H: | | CONSERVAZIONE: | | | |
| STRUTTURA PORTICO: | | MATERIALE: | | | | | |



| | | | | | | | |
|--------------------|-------------|------------|--|----------------|--|---|--|
| CORPO D | COD. EDI | | | | | | |
| DESTINAZIONE/USO: | MATERIALE : | | | | | | |
| | TIPO COSTR: | | | | | | |
| | COPERTURA: | | | | | | |
| | INFISSI: | | | | | | |
| | FINITURE: | | | | | | |
| SUP. COPERTA: | | H: | | COLORE1: | | 2 | |
| SUP. PORTIC.: | | H: | | CONSERVAZIONE: | | | |
| STRUTTURA PORTICO: | | MATERIALE: | | | | | |




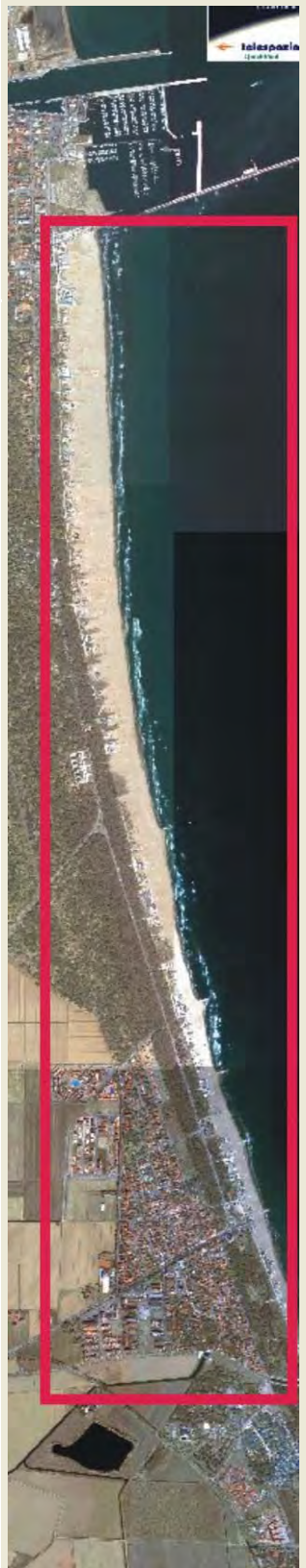
| | | | | | | | | |
|-------------------|----------|---|----------------|---|--------------|---|-------------------|--------|
| SUPERFICI TOTALI: | COPERTA: | 0 | PAVIM. IMPERM: | 0 | PAVIM. PERM: | 0 | STRUT TEMPORANEE: | 118,44 |
|-------------------|----------|---|----------------|---|--------------|---|-------------------|--------|

| | | | | | |
|--------------------|--|--|------------------|--------------------------------|------------------|
| DATA |  COMUNE DI RAVENNA AREA 6: PIANIFICAZIONE TERRITORIALE SERVIZIO PROGETTAZIONE URBANISTICA | | CODICE STRUTTURA | 05.052 | |
| 18/03/2004 | | | LOC | PUNTA MARINA | |
| RILEVATORI | CENSIMENTO STRUTTURE ARENILE | | | VIA | VIALE C. COLOMBO |
| GIUNCHI - MINGUZZI | | | | CIVICO | 24 PARTE |
| AGGIORNAMENTO | Pagina 2 | | | ZONA PIANO ARENILE 96: | A-B3 |
| | Pagina 3 | | | CATASTO TERRENI RAVENNA | |
| PAGINA 1 | | | SEZIONE | FOGLIO | MAPPALE |
| | | | RA | | |

ELEMENTI COSTITUENTI L'INSIEME

| | | | |
|---------------|------------|--------------------|-----------------------|
| DENOMINAZIONE | Bagno Vela | DESTINAZIONE D'USO | STABILIMENTO BALNEARE |
|---------------|------------|--------------------|-----------------------|

| | | | |
|--------------------|----------------|----------|---------|
| VINCOLI AMBIENTALI | DINAMICA COSTA | EROSIONE | TRATTO: |
|--------------------|----------------|----------|---------|

| | | | | |
|--|--|---|--|--|
| <input checked="" type="checkbox"/> PAESISTICO LR 31/2000 -L.R. 27/88 -L.R. 1497/39 -L.R. 1039/39 -L.R. 431/85 | <input type="checkbox"/> RNS <input checked="" type="checkbox"/> IDROGEOLOGICO <input checked="" type="checkbox"/> SIC <input type="checkbox"/> ZPS | CONNESSIONE RETI CICLABILE >300ML AUTOBUS <300ML PARCHEGGI <300ML AUTOSTRADA >10KM STATALE >1KM PROVINCIALE >1KM |  |  |
|--|--|---|--|--|

| | |
|-----------|--|
| NOTE ZONA | |
|-----------|--|

| | | |
|--------------------------------------|----------------|-------------------|
| PRESENZA DI FILTRI E DIMENSIONAMENTO | ACCESSIBILITA' | MATERIALE RECINZ. |
|--------------------------------------|----------------|-------------------|

| | | | | | |
|--------------------|-----|-----------|-------|-------------------|----------------|
| PINETA ALTEZZA | | LARGHEZZA | 56,96 | PINETA RECINZIONE | RETE METALLICA |
| DUNA ALTEZZA | | LARGHEZZA | 0 | AREA RETROSTANTE | STATO: |
| RECINZIONE ALTEZZA | 1,2 | LARGHEZZA | 0 | EDIFICATO | SUFFICIENTE |

| |
|-------------------------|
| ACCESSIBILITA' SPIAGGIA |
|-------------------------|

| | | | | |
|-----------|--------|----------------|------------|---------------------|
| MODALITA' | NUMERO | PAVIMENTAZIONE | ACCESSI | CONCESSIONE |
| CARRABILE | 1 | STERRATO | TIPOLOGIA | NON ESCLUSIVO CONC. |
| PEDONALE | 0 | | PROPRIETA' | DEM. FORESTALE |

| |
|------------------------|
| PROTEZIONE DELLA COSTA |
|------------------------|

| | | | | | | | |
|---|-----------|-----------|--------|-----------|-----------------|------|--------|
| <input type="checkbox"/> DIFESE A MARE PARALLELE | | | | | | | |
| DIST. COSTA | INTERASSE | MATERIALE | TIPO | | | | |
| <input type="checkbox"/> DIFESE A MARE RADENTI | | | | | | | |
| LUNGHEZZA | MATERIALE | TIPO | | | | | |
| <input checked="" type="checkbox"/> DIFESE A PENNELLO | | | | | | | |
| LUNGHEZZA | 40,78 | INTERASSE | 364,73 | MATERIALE | MASSI IN PIETRA | TIPO | EMERSE |

| |
|--------------------|
| AREA DI PERTINENZA |
|--------------------|

| | | | | | | | | |
|----------------|----------------|------------|----------------------------|--------|-----------------|----------|------------|------|
| PROPRIETA' | DEM.MARITTIMO | N° CONCES. | 67/03 | INIZIO | 01/01/2001 | SCADENZA | 31/12/2004 | |
| CONCESSIONARIO | Montroni Bruna | | P.I. | | NTBRN41P65F718L | | | |
| GESTORE | Montroni Bruna | | | | | | | |
| SUPERFICIE MQ. | DIMENSI | | DISTANZA ALTRE CONCESSIONI | | | | | |
| 3465 | FRONTE | 45 | PROFONDITA' | 77 | NORD | 28,92 | SUD | 31,2 |

| | | | | | | |
|--------------------|---|-----------|-----|------------|---------|--|
| PROGETTO UNITARIO: | DELIBERA | 38074/707 | DEL | 08/08/2002 | COMMIT: | CSB COOP. STABILIMENTI CBR COOP BAGNINI |
| OGGETTO | RAZIONALIZZAZIONE ARENILE PUNTA MARINA NORD | | | | | |

| | |
|---------------------------|-------------------------|
| TITOLI EDILIZI RILASCIATI | NOTE AREA DI PERTINENZA |
|---------------------------|-------------------------|

| | |
|---|--|
| CONCESSIONE IN SANATORIA N. 1598/02 CON PG. 30320/01 CONCESSIONE IN VARIANTE A MANUTENZIONE STRAORDINARIA A STABILIMENTO BALNEARE CON PG. 62018/02 CONC. N. 544. | ATTIVITA': RISTORANTE STAGIONALE, BEACH VOLLEY, RACCHETTONI, ACCESSIBILITA' DISABILI. AREA A PARCHEGGIO FUORI DAL PERIMETRO DI CONCESSIONE DEMANIALE. |
|---|--|

| |
|--------------------|
| DATA |
| 18/03/2004 |
| RILEVATORI |
| GIUNCHI - MINGUZZI |
| AGGIORNAMENTO |
| |
| PAGINA 2 |

COMUNE DI RAVENNA
 AREA 6: PIANIFICAZIONE TERRITORIALE
 SERVIZIO PROGETTAZIONE URBANISTICA

CENSIMENTO STRUTTURE ARENILE

Pagina 1 Pagina 3

| | | | |
|--------------------------------|------------------|---------|--|
| CODICE STRUTTURA | 05.052 | | |
| LOC | PUNTA MARINA | | |
| VIA | VIALE C. COLOMBO | | |
| CIVICO | 24 | PARTE | |
| CATASTO TERRENI RAVENNA | | | |
| SEZIONE | FOGLIO | MAPPALE | |
| RA | | | |

ELEMENTI COSTITUENTI L'INSIEME

| | | | |
|---------------|------------|--------------------|-----------------------|
| DENOMINAZIONE | Bagno Vela | DESTINAZIONE D'USO | STABILIMENTO BALNEARE |
|---------------|------------|--------------------|-----------------------|

SCHEMA STATO CONCESSIONATO

SCHEMA STATO RILEVATO

AREA DI SUPPORTO ALLA BALNEAZIONE

| | |
|------------------------|---|
| DESTINAZIONE D'USO | ACCESSIBILITA' |
| PARCHEGGIO MQ: 948 | <input type="checkbox"/> PRESENZA DI BARRIERE ARCHITETTONICHE |
| VERDE MQ: 0 | <input type="checkbox"/> PRESENZA DI DUNA IN AREA CONCESSIONATA |
| ATTREZ. SPORT. MQ: 930 | DIST. DUNA EDIF. >5<10 SCHEDA: 05.829 |
| SUP TEMPORANEE: 120,11 | RECINZIONE AREA: RETE METALLICA |

FOTO AREA A SUPPORTO DELLA BALNEAZIONE



SUPERFICI IMPERMEABILI

| | |
|-----------------|-----------------|
| PAVIMENTATA MQ: | PAVIMENTAZIONE: |
|-----------------|-----------------|

SUPERFICI PERMEABILI

| | |
|-----------------|--------------------------------|
| PAVIMENTATA MQ: | PAVIMENTAZIONE: LASTRE CEMENTO |
|-----------------|--------------------------------|

AREA A PARCHEGGIO ESTERNA AL PERIMETRO DI CONCESSIONE.

| | |
|------------|--------------------|
| N. CABINE: | STATO: SUFFICIENTE |
|------------|--------------------|

AREA DESTINATA ALLA BALNEAZIONE

| | | | |
|------------|-----------|----------------|-----------------|
| ATTIVITA': | OMBREGGIO | CAMPO SPORTIVO | AREA RICREATIVA |
|------------|-----------|----------------|-----------------|

SUPERFICI IMPERMEABILI

| | |
|-----------------|-----------------|
| PAVIMENTATA MQ: | PAVIMENTAZIONE: |
|-----------------|-----------------|

SUPERFICI PERMEABILI

| | |
|-----------------|--------------------------------|
| PAVIMENTATA MQ: | PAVIMENTAZIONE: LASTRE CEMENTO |
|-----------------|--------------------------------|

| | |
|---------------|----------------------|
| N_OMBRELLONI: | ATTERRAGGIO NATANTI: |
|---------------|----------------------|

| | | |
|--------------------|------------|------------|
| STATO: SUFFICIENTE | LARGHEZZA: | LUNGHEZZA: |
|--------------------|------------|------------|

FOTO AREA DESTINATA ALLA BALNEAZIONE



| DATI PIANO ARENILE 1996 | | ESISTENTE DA PROGETTO UNITARIO: | | DATI ULTIMA CONCESSIONE EDILIZIA: | | INTERVENTO CON PROGETTO UNITARIO: | |
|-------------------------|-----|---------------------------------|--------|-----------------------------------|---|-----------------------------------|-----|
| ESISTENTE: | 295 | STRUTTURE FISSE: | 260,62 | STRUTTURE FISSE: | | INTERVENTO CON PROGETTO UNITARIO: | |
| INTERVENTO DIRETTO: | 240 | PAVIMENTAZIONI FISSE: | 121,25 | PAVIMENTAZIONI FISSE: | 0 | | |
| PROGETTO UNITARIO: | 265 | TOT. SUP. COPERTA: | 381,87 | TOT. SUP. COPERTA: | 0 | | 344 |

| | | | | | |
|--------------------|--|--|------------------|--------------------------------|------------------|
| DATA |  COMUNE DI RAVENNA AREA 6: PIANIFICAZIONE TERRITORIALE SERVIZIO PROGETTAZIONE URBANISTICA | | CODICE STRUTTURA | 05.053 | |
| 18/03/2004 | | | LOC | PUNTA MARINA | |
| RILEVATORI | CENSIMENTO STRUTTURE ARENILE | | | VIA | VIALE C. COLOMBO |
| GIUNCHI - MINGUZZI | | | | CIVICO | 26 PARTE |
| AGGIORNAMENTO | Pagina 2 | | | ZONA PIANO ARENILE 96: | A-B3 |
| PAGINA 1 | Pagina 3 | | | CATASTO TERRENI RAVENNA | |
| | | | SEZIONE | FOGLIO | MAPPALE |
| | | | RA | | |

ELEMENTI COSTITUENTI L'INSIEME

| | | | |
|---------------|---------------------------------|--------------------|-----------------------|
| DENOMINAZIONE | Bagno Dolce Vita (Daikiri wawe) | DESTINAZIONE D'USO | STABILIMENTO BALNEARE |
|---------------|---------------------------------|--------------------|-----------------------|

VINCOLI AMBIENTALI

- PAESISTICO LR 31/2000
- L.R. 27/88
-L.R. 1497/39
-L.R. 1039/39
-L.R. 431/85
- RNS
 IDROGEOLOGICO
 SIC
 ZPS

DINAMICA COSTA

- CONNESSIONE RETI**
- CICLABILE >300ML
AUTOBUS <300ML
PARCHEGGI <300ML
AUTOSTRADA >10KM
STATALE >1KM
PROVINCIALE >1KM

EROSIONE

TRATTO:

NOTE ZONA

EX BAGNO DOLCE VITA

PRESENZA DI FILTRI E DIMENSIONAMENTO

| | | | |
|------------|---------|-----------|-------|
| PINETA | ALTEZZA | LARGHEZZA | 53,32 |
| DUNA | ALTEZZA | LARGHEZZA | 0 |
| RECINZIONE | ALTEZZA | LARGHEZZA | 0,1 |

ACCESSIBILITA'

| | |
|-------------------|-------------|
| PINETA RECINZIONE | LEGNO |
| AREA RETROSTANTE | STATO: |
| EDIFICATO | SUFFICIENTE |

MATERIALE RECINZ.

ACCESSIBILITA' SPIAGGIA

| MODALITA' | NUMERO | PAVIMENTAZIONE | ACCESSI | CONCESSIONE |
|-----------|--------|----------------|---------------------------|-------------|
| CARRABILE | 1 | STERRATO | TIPOLOGIA NON ESCLUSIVO | CONC. |
| PEDONALE | 0 | | PROPRIETA' DEM. FORESTALE | |

PROTEZIONE DELLA COSTA

 DIFESE A MARE PARALLELE

DIST. COSTA INTERASSE MATERIALE TIPO

 DIFESE A MARE RADENTI

LUNGHEZZA MATERIALE TIPO

 DIFESE A PENNELLO

LUNGHEZZA 40,78 INTERASSE 364,73 MATERIALE MASSI IN PIETRA TIPO EMERSE

AREA DI PERTINENZA

PROPRIETA' DEM.MARITTIMO N° CONCES. INIZIO SCADENZA

CONCESSIONARIO Soc. Bagno Dolce Vita s.n.c. di Ranieri Oliana e C. P.I. 006909500392

GESTORE Ranieri Oliana

SUPERFICIE MQ. DIMENSI DISTANZA ALTRE CONCESSIONI

3560 FRONTE 40 PROFONDITA' 85 NORD 31,2 SUD 33,33

PROGETTO UNITARIO: DELIBERA 38074/707 DEL 08/08/2002 COMMIT: CSB COOP. STABILIMENTI

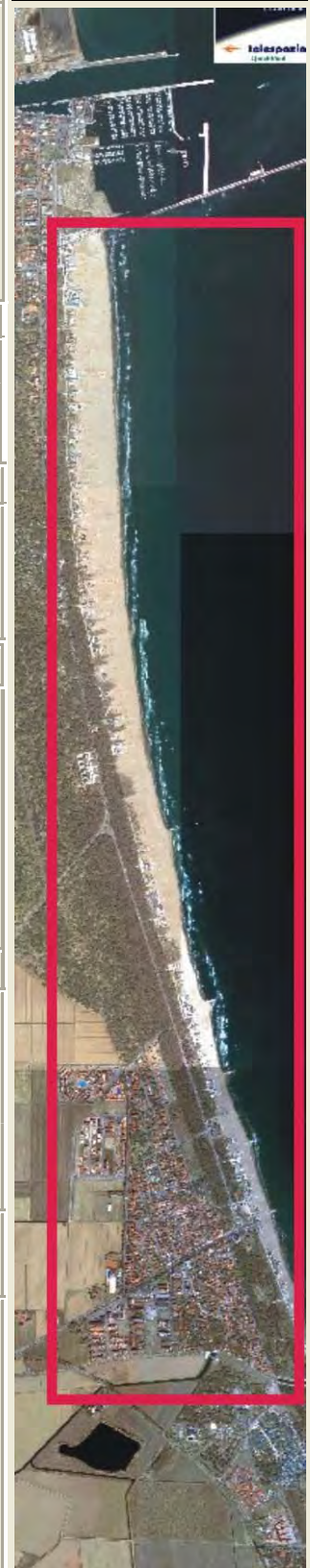
OGGETTO RAZIONALIZZAZIONE ARENILE PUNTA MARINA NORD CBR COOP BAGNINI

TITOLI EDILIZI RILASCIATI

CONCESSIONE N. 1738/97 CON PG. 31297/97 PER INSTALLAZIONE DI CARTELLO INDICATORE NON LUMINOSO. AUTORIZZAZIONE AMBIENTALE PER L'INSTALLAZIONE STAGIONALE DI PAVIMENTAZIONI AMOVIBILI CON PG. 44172/01.

NOTE AREA DI PERTINENZA

ATTIVITA': RISTORANTE STAGIONALE, BEACH VOLLEY, RACCHETTONI, ACCESSIBILITA' DISABILI. PRESENZA DI ALBERATURE (TAMERICI). AREA A PARCHEGGIO FUORI DAL PERIMETRO DI CONCESSIONE DEMANIALE.



| |
|--------------------|
| DATA |
| 18/03/2004 |
| RILEVATORI |
| GIUNCHI - MINGUZZI |
| AGGIORNAMENTO |
| |
| PAGINA 2 |



COMUNE DI RAVENNA

AREA 6: PIANIFICAZIONE TERRITORIALE
SERVIZIO PROGETTAZIONE URBANISTICA

CENSIMENTO STRUTTURE ARENILE

| | | |
|--------------------------------|------------------|---------|
| CODICE STRUTTURA | 05.053 | |
| LOC | PUNTA MARINA | |
| VIA | VIALE C. COLOMBO | |
| CIVICO | 26 PARTE | |
| CATASTO TERRENI RAVENNA | | |
| SEZIONE | FOGLIO | MAPPALE |
| RA | | |

ELEMENTI COSTITUENTI L'INSIEME

| | | | |
|---------------|---------------------------------|--------------------|-----------------------|
| DENOMINAZIONE | Bagno Dolce Vita (Daikiri wave) | DESTINAZIONE D'USO | STABILIMENTO BALNEARE |
|---------------|---------------------------------|--------------------|-----------------------|

SCHEMA STATO CONCESSIONATO

SCHEMA STATO RILEVATO

AREA DI SUPPORTO ALLA BALNEAZIONE

| | |
|------------------------|---|
| DESTINAZIONE D'USO | ACCESSIBILITA' |
| PARCHEGGIO MQ: 550 | <input type="checkbox"/> PRESENZA DI BARRIERE ARCHITETTONICHE |
| VERDE MQ: 0 | <input type="checkbox"/> PRESENZA DI DUNA IN AREA CONCESSIONATA |
| ATTREZ. SPORT. MQ: 500 | DIST. DUNA/EDIF. >10 SCHEDA: 05.829 |
| SUP TEMPORANEE: 134,14 | RECINZIONE AREA: |

FOTO AREA A SUPPORTO DELLA BALNEAZIONE



SUPERFICI IMPERMEABILI

| | |
|-----------------|-----------------|
| PAVIMENTATA MQ: | PAVIMENTAZIONE: |
|-----------------|-----------------|

SUPERFICI PERMEABILI

| | |
|-----------------|--------------------------------|
| PAVIMENTATA MQ: | PAVIMENTAZIONE: LASTRE CEMENTO |
|-----------------|--------------------------------|

PRESENZA DI ALBERATURE. AREA A PARCHEGGIO CON PORZIONE ESTERNA ALL'AREA IN CONCESSIONE.

| | |
|------------|--------------------|
| N. CABINE: | STATO: SUFFICIENTE |
|------------|--------------------|

AREA DESTINATA ALLA BALNEAZIONE

| | | | |
|------------|-----------|----------------|-----------------|
| ATTIVITA': | OMBREGGIO | CAMPO SPORTIVO | AREA RICREATIVA |
|------------|-----------|----------------|-----------------|

SUPERFICI IMPERMEABILI

| | |
|-----------------|-----------------|
| PAVIMENTATA MQ: | PAVIMENTAZIONE: |
|-----------------|-----------------|

SUPERFICI PERMEABILI

| | |
|-----------------|--------------------------------|
| PAVIMENTATA MQ: | PAVIMENTAZIONE: LASTRE CEMENTO |
|-----------------|--------------------------------|

| | |
|---------------|----------------------|
| N_OMBRELLONI: | ATTERRAGGIO NATANTI: |
|---------------|----------------------|

| | | |
|--------------------|--------------|--------------|
| STATO: SUFFICIENTE | LARGHEZZA: 0 | LUNGHEZZA: 0 |
|--------------------|--------------|--------------|

FOTO AREA DESTINATA ALLA BALNEAZIONE



| DATI PIANO ARENILE 1996 | | ESISTENTE DA PROGETTO UNITARIO: | | DATI ULTIMA CONCESSIONE EDILIZIA: | | INTERVENTO CON PROGETTO UNITARIO: | |
|-------------------------|-----|---------------------------------|--------|-----------------------------------|---|-----------------------------------|-----|
| ESISTENTE: | 245 | STRUTTURE FISSE: | 290,12 | STRUTTURE FISSE: | | INTERVENTO CON PROGETTO UNITARIO: | |
| INTERVENTO DIRETTO: | 210 | PAVIMENTAZIONI FISSE: | 0 | PAVIMENTAZIONI FISSE: | 0 | | |
| PROGETTO UNITARIO: | 230 | TOT. SUP. COPERTA: | 290,12 | TOT. SUP. COPERTA: | 0 | | 261 |

| |
|--------------------|
| DATA |
| 18/03/2004 |
| RILEVATORI |
| GIUNCHI - MINGUZZI |
| AGGIORNAMENTO |
| |
| PAGINA 3 |



COMUNE DI RAVENNA

AREA 6: PIANIFICAZIONE TERRITORIALE E SERVIZIO PROGETTAZIONE URBANISTICA

CENSIMENTO STRUTTURE ARENILE

| | | |
|--------------------------------|------------------|---------|
| CODICE STRUTTURA | 05.053 | |
| LOC | PUNTA MARINA | |
| VIA | VIALE C. COLOMBO | |
| CIVICO | 26 PARTE | |
| CATASTO TERRENI RAVENNA | | |
| SEZIONE | FOGLIO | MAPPALE |
| RA | | |

ELEMENTI COSTITUENTI L'INSIEME

| | | | |
|---------------|---------------------------------|--------------------|-----------------------|
| DENOMINAZIONE | Bagno Dolce Vita (Daikiri wave) | DESTINAZIONE D'USO | STABILIMENTO BALNEARE |
|---------------|---------------------------------|--------------------|-----------------------|

| | | | |
|--------------------|-------------|-----------------|-------------------|
| CORPO A | | COD. EDI | 72068 |
| DESTINAZIONE/USO: | MATERIALE : | CEMENTO ARMATO | |
| BAR RISTORO | TIPO COSTR: | PREFABBRICATA | |
| | COPERTURA: | DUE FALDE | |
| | INFISSI: | LEGN.ALLUM.MET. | |
| | FINITURE: | INTONACATO | |
| SUP. COPERTA: | 0 H: | COLORE1: | AZZURRO 2 MARRONE |
| SUP. PORTIC.: | H: | CONSERVAZIONE: | SUFFICIENTE |
| STRUTTURA PORTICO: | | MATERIALE: | |



| | | | |
|--------------------|-------------|-----------------|-----------------|
| CORPO B | | COD. EDI | 72670 |
| DESTINAZIONE/USO: | MATERIALE : | CEMENTO ARMATO | |
| CABINA | TIPO COSTR: | PREFABBRICATA | |
| GUARDIANIA | COPERTURA: | UNA FALDA | |
| | INFISSI: | LEGNO | |
| | FINITURE: | INTONACATO | |
| SUP. COPERTA: | 0 H: | 2,5 COLORE1: | ROSSO 2 MARRONE |
| SUP. PORTIC.: | H: | CONSERVAZIONE: | SUFFICIENTE |
| STRUTTURA PORTICO: | | MATERIALE: | |




| | | | |
|--------------------|-------------|-----------------|------------------|
| CORPO C | | COD. EDI | 72067 |
| DESTINAZIONE/USO: | MATERIALE : | CEMENTO ARMATO | |
| MAGAZZINO | TIPO COSTR: | PREFABBRICATA | |
| | COPERTURA: | PIANA | |
| | INFISSI: | LEGNO | |
| | FINITURE: | INTONACATO | |
| SUP. COPERTA: | 27 H: | 2,5 COLORE1: | GIALLO 2 MARRONE |
| SUP. PORTIC.: | H: | CONSERVAZIONE: | SUFFICIENTE |
| STRUTTURA PORTICO: | | MATERIALE: | |



| | | | |
|--------------------|-------------|-----------------|-------------|
| CORPO D | | COD. EDI | 72286 |
| DESTINAZIONE/USO: | MATERIALE : | METALLO | |
| MAGAZZINO | TIPO COSTR: | PREFABBRICATA | |
| | COPERTURA: | UNA FALDA | |
| | INFISSI: | METALLO | |
| | FINITURE: | FACCIA A VISTA | |
| SUP. COPERTA: | 0 H: | 2,85 COLORE1: | AZZURRO 2 |
| SUP. PORTIC.: | H: | CONSERVAZIONE: | SUFFICIENTE |
| STRUTTURA PORTICO: | | MATERIALE: | |



| | | | | | |
|--------------------|--|--|------------------|--------------------------------|------------------|
| DATA |  COMUNE DI RAVENNA AREA 6: PIANIFICAZIONE TERRITORIALE SERVIZIO PROGETTAZIONE URBANISTICA | | CODICE STRUTTURA | 05.054 | |
| 18/03/2004 | | | LOC | PUNTA MARINA | |
| RILEVATORI | CENSIMENTO STRUTTURE ARENILE | | | VIA | VIALE C. COLOMBO |
| GIUNCHI - MINGUZZI | | | | CIVICO | 28 PARTE |
| AGGIORNAMENTO | Pagina 2 | | | ZONA PIANO ARENILE 96: | A-B3 |
| PAGINA 1 | Pagina 3 | | | CATASTO TERRENI RAVENNA | |
| | | | SEZIONE | FOGLIO | MAPPALE |
| | | | RA | | |

ELEMENTI COSTITUENTI L'INSIEME

| | | | |
|---------------|--------------------|--------------------|-----------------------|
| DENOMINAZIONE | Bagno Pancho Villa | DESTINAZIONE D'USO | STABILIMENTO BALNEARE |
|---------------|--------------------|--------------------|-----------------------|

VINCOLI AMBIENTALI

- | | |
|---|---|
| <input checked="" type="checkbox"/> PAESISTICO LR 31/2000 | <input type="checkbox"/> RNS |
| -L.R. 27/88 | <input checked="" type="checkbox"/> IDROGEOLOGICO |
| -L.R. 1497/39 | <input checked="" type="checkbox"/> SIC |
| -L.R. 1039/39 | <input type="checkbox"/> ZPS |
| -L.R. 431/85 | |


DINAMICA COSTA

- | | |
|-------------------------|--------|
| CONNESSIONE RETI | |
| CICLABILE | >300ML |
| AUTOBUS | <300ML |
| PARCHEGGI | <300ML |
| AUTOSTRADA | >10KM |
| STATALE | >1KM |
| PROVINCIALE | >1KM |

EROSIONE



TRATTO:



NOTE ZONA

PRESENZA DI FILTRI E DIMENSIONAMENTO

| | | | | | | |
|------------|---------|-----|-----------|-------|-------------------------|---------------|
| PINETA | ALTEZZA | | LARGHEZZA | 56,08 | PINETA RECINZIONE | LEGNO |
| DUNA | ALTEZZA | | LARGHEZZA | 0 | AREA RETROSTANTE | STATO: |
| RECINZIONE | ALTEZZA | 1,5 | LARGHEZZA | 0,1 | EDIFICATO | SUFFICIENTE |

ACCESSIBILITA' SPIAGGIA

| MODALITA' | NUMERO | PAVIMENTAZIONE | ACCESSI | CONCESSIONE |
|-----------|--------|----------------|------------|---------------------|
| CARRABILE | 1 | STERRATO | TIPOLOGIA | NON ESCLUSIVO CONC. |
| PEDONALE | 0 | | PROPRIETA' | DEM. FORESTALE |

PROTEZIONE DELLA COSTA

- | | | | | | | | |
|---|-----------|-----------|--------|-----------|-----------------|------|--------|
| <input type="checkbox"/> DIFESE A MARE PARALLELE | | | | | | | |
| DIST. COSTA | INTERASSE | MATERIALE | TIPO | | | | |
| <input type="checkbox"/> DIFESE A MARE RADENTI | | | | | | | |
| LUNGHEZZA | MATERIALE | TIPO | | | | | |
| <input checked="" type="checkbox"/> DIFESE A PENNELLO | | | | | | | |
| LUNGHEZZA | 40,78 | INTERASSE | 364,73 | MATERIALE | MASSI IN PIETRA | TIPO | EMERSE |

AREA DI PERTINENZA

| | | | | | | | | |
|-----------------------|----------------------------------|-----------------------------------|-------------|----------|------|-------|-----|-------|
| PROPRIETA' | DEM.MARITTIMO | N° CONCES. | INIZIO | SCADENZA | | | | |
| CONCESSIONARIO | Soc. Ricci Gian Luca e C. s.n.c. | | P.I. | | | | | |
| GESTORE | Ricci Gian Luca | | | | | | | |
| SUPERFICIE MQ. | DIMENSI | DISTANZA ALTRE CONCESSIONI | | | | | | |
| 3400 | FRONTE | 40 | PROFONDITA' | 85 | NORD | 33,33 | SUD | 28,73 |


| | | | | | | |
|--------------------|---|-----------|-----|------------|---------|--|
| PROGETTO UNITARIO: | DELIBERA | 38074/707 | DEL | 08/08/2002 | COMMIT: | CSB COOP. STABILIMENTI CBR COOP BAGNINI |
| OGGETTO | RAZIONALIZZAZIONE ARENILE PUNTA MARINA NORD | | | | | |

TITOLI EDILIZI RILASCIATI

NOTE AREA DI PERTINENZA

NUMERO CABINE: 28, NUMERO DOCCE APERTE: 2
 NUMERO DOCCE CHIUSE: 1, NUMERO LETTINI: 250
 NUMERO SDRAI: 20, NUMERO OMBRELLONI: 91
 NUMERO WC: 3
 ATTIVITA': BEACH VOLLEY, RACCHETTONI. AREA A
 PARCHEGGIO FUORI DAL PERIMETRO DI CONCESSIONE
 DEMANIALE E PRESENZA DI STRUTTURA TEMPORANEA PER
 OMBREGGIO.

| |
|--------------------|
| DATA |
| 18/03/2004 |
| RILEVATORI |
| GIUNCHI - MINGUZZI |
| AGGIORNAMENTO |
| |
| PAGINA 2 |



COMUNE DI RAVENNA

AREA 6: PIANIFICAZIONE TERRITORIALE
SERVIZIO PROGETTAZIONE URBANISTICA

CENSIMENTO STRUTTURE ARENILE

Pagina 1
Pagina 3

| | | | |
|--------------------------------|------------------|---------|---|
| CODICE STRUTTURA | 05.054 | | |
| LOC | PUNTA MARINA | | |
| VIA | VIALE C. COLOMBO | | |
| CIVICO | 28 | PARTE | B |
| CATASTO TERRENI RAVENNA | | | |
| SEZIONE | FOGLIO | MAPPALE | |
| RA | | | |

ELEMENTI COSTITUENTI L'INSIEME

| | | | |
|---------------|--------------------|--------------------|-----------------------|
| DENOMINAZIONE | Bagno Pancho Villa | DESTINAZIONE D'USO | STABILIMENTO BALNEARE |
|---------------|--------------------|--------------------|-----------------------|

SCHEMA STATO CONCESSIONATO

SCHEMA STATO RILEVATO

AREA DI SUPPORTO ALLA BALNEAZIONE

| | |
|------------------------|---|
| DESTINAZIONE D'USO | ACCESSIBILITA' |
| PARCHEGGIO MQ: 548 | <input type="checkbox"/> PRESENZA DI BARRIERE ARCHITETTONICHE |
| VERDE MQ: 0 | <input type="checkbox"/> PRESENZA DI DUNA IN AREA CONCESSIONATA |
| ATTREZ. SPORT. MQ: 660 | DIST. DUNA EDIF. >10 SCHEDA: 05.830 |
| SUP TEMPORANEE: 162,60 | RECINZIONE AREA: LEGNO |

FOTO AREA A SUPPORTO DELLA BALNEAZIONE



SUPERFICI IMPERMEABILI

| | |
|-----------------|-----------------|
| PAVIMENTATA MQ: | PAVIMENTAZIONE: |
|-----------------|-----------------|

SUPERFICI PERMEABILI

| | |
|-----------------|--------------------------------|
| PAVIMENTATA MQ: | PAVIMENTAZIONE: LASTRE CEMENTO |
|-----------------|--------------------------------|

AREA A PARCHEGGIO CON PORZIONE ESTERNA ALL'AREA IN CONCESSIONE. CAMPI SPORTIVI ESTERNI ALL'AREA IN CONCESSIONE.

| | |
|---------------|--------------------|
| N. CABINE: 28 | STATO: SUFFICIENTE |
|---------------|--------------------|

AREA DESTINATA ALLA BALNEAZIONE

| | | | |
|------------|-----------|----------------|-----------------|
| ATTIVITA': | OMBREGGIO | CAMPO SPORTIVO | AREA RICREATIVA |
|------------|-----------|----------------|-----------------|

SUPERFICI IMPERMEABILI

| | |
|-----------------|-----------------|
| PAVIMENTATA MQ: | PAVIMENTAZIONE: |
|-----------------|-----------------|

SUPERFICI PERMEABILI

| | |
|-----------------|--------------------------------|
| PAVIMENTATA MQ: | PAVIMENTAZIONE: LASTRE CEMENTO |
|-----------------|--------------------------------|

| | |
|------------------|----------------------|
| N_OMBRELLONI: 91 | ATTERRAGGIO NATANTI: |
|------------------|----------------------|

| | | |
|--------------------|--------------|--------------|
| STATO: SUFFICIENTE | LARGHEZZA: 0 | LUNGHEZZA: 0 |
|--------------------|--------------|--------------|

FOTO AREA DESTINATA ALLA BALNEAZIONE



| DATI PIANO ARENILE 1996 | | ESISTENTE DA PROGETTO UNITARIO: | | DATI ULTIMA CONCESSIONE EDILIZIA: | | INTERVENTO CON PROGETTO UNITARIO: | |
|-------------------------|-----|---------------------------------|--------|-----------------------------------|---|-----------------------------------|-----|
| ESISTENTE: | 390 | STRUTTURE FISSE: | 303,6 | STRUTTURE FISSE: | | INTERVENTO CON PROGETTO UNITARIO: | |
| INTERVENTO DIRETTO: | 320 | PAVIMENTAZIONI FISSE: | 79,75 | PAVIMENTAZIONI FISSE: | 0 | | |
| PROGETTO UNITARIO: | 350 | TOT. SUP. COPERTA: | 383,35 | TOT. SUP. COPERTA: | 0 | | 345 |

| |
|--------------------|
| DATA |
| 18/03/2004 |
| RILEVATORI |
| GIUNCHI - MINGUZZI |
| AGGIORNAMENTO |
| |
| PAGINA 3 |

| | | | |
|--------------------------------|------------------|---------|---|
| CODICE STRUTTURA | 05.054 | | |
| LOC | PUNTA MARINA | | |
| VIA | VIALE C. COLOMBO | | |
| CIVICO | 28 | PARTE | B |
| CATASTO TERRENI RAVENNA | | | |
| SEZIONE | FOGLIO | MAPPALE | |
| RA | | | |

ELEMENTI COSTITUENTI L'INSIEME

| | | | |
|---------------|--------------------|--------------------|-----------------------|
| DENOMINAZIONE | Bagno Pancho Villa | DESTINAZIONE D'USO | STABILIMENTO BALNEARE |
|---------------|--------------------|--------------------|-----------------------|

| | | | | | | |
|--------------------|-----------------|-----------------|-------|----------------|-------------|---|
| CORPO A | COD. EDI | 72066 | | | | |
| DESTINAZIONE/USO: | MATERIALE: | CEMENTO ARMATO | | | | |
| BAR RISTORO | TIPO COSTR: | PREFABBRICATA | | | | |
| | COPERTURA: | PIANA | | | | |
| | INFISSI: | LEGN.ALLUM.MET. | | | | |
| | FINITURE: | INTONACATO | | | | |
| SUP. COPERTA: | 0 | H: | 3 | COLORE1: | BIANCO | 2 |
| SUP. PORTIC.: | 55,33 | H: | 3,5 | CONSERVAZIONE: | SUFFICIENTE | |
| STRUTTURA PORTICO: | REMOVIBILE | MATERIALE: | LEGNO | | | |



| | | | | | | | |
|--------------------|-----------------|----------------|-----|----------------|-------------|---|---------|
| CORPO B | COD. EDI | 72065 | | | | | |
| DESTINAZIONE/USO: | MATERIALE: | CEMENTO ARMATO | | | | | |
| CABINA | TIPO COSTR: | PREFABBRICATA | | | | | |
| SERVIZIO IGIENICO | COPERTURA: | PIANA | | | | | |
| | INFISSI: | LEGNO | | | | | |
| | FINITURE: | INTONACATO | | | | | |
| SUP. COPERTA: | 0 | H: | 2,5 | COLORE1: | BIANCO | 2 | AZZURRO |
| SUP. PORTIC.: | | H: | | CONSERVAZIONE: | SUFFICIENTE | | |
| STRUTTURA PORTICO: | | MATERIALE: | | | | | |




| | | | | | | | |
|--------------------|-----------------|----------------|-------------|----------------|-------------|---|---------|
| CORPO C | COD. EDI | 72064 | | | | | |
| DESTINAZIONE/USO: | MATERIALE: | CEMENTO ARMATO | TRE MODULI. | | | | |
| CABINA | TIPO COSTR: | PREFABBRICATA | | | | | |
| | COPERTURA: | PIANA | | | | | |
| | INFISSI: | LEGNO | | | | | |
| | FINITURE: | INTONACATO | | | | | |
| SUP. COPERTA: | 0 | H: | 2,5 | COLORE1: | BIANCO | 2 | AZZURRO |
| SUP. PORTIC.: | | H: | | CONSERVAZIONE: | SUFFICIENTE | | |
| STRUTTURA PORTICO: | | MATERIALE: | | | | | |



| | | | | | | | |
|--------------------|-----------------|----------------|-----|----------------|-------------|---|---------|
| CORPO D | COD. EDI | 72574 | | | | | |
| DESTINAZIONE/USO: | MATERIALE: | CEMENTO ARMATO | | | | | |
| MAGAZZINO | TIPO COSTR: | PREFABBRICATA | | | | | |
| | COPERTURA: | PIANA | | | | | |
| | INFISSI: | LEGNO | | | | | |
| | FINITURE: | INTONACATO | | | | | |
| SUP. COPERTA: | 0 | H: | 2,5 | COLORE1: | BIANCO | 2 | AZZURRO |
| SUP. PORTIC.: | | H: | | CONSERVAZIONE: | SUFFICIENTE | | |
| STRUTTURA PORTICO: | | MATERIALE: | | | | | |





| | | | | | |
|--------------------|--|--|------------------|--------------------------------|------------------|
| DATA |  COMUNE DI RAVENNA AREA 6: PIANIFICAZIONE TERRITORIALE SERVIZIO PROGETTAZIONE URBANISTICA | | CODICE STRUTTURA | 05.055 | |
| 18/03/2004 | | | LOC | PUNTA MARINA | |
| RILEVATORI | CENSIMENTO STRUTTURE ARENILE | | | VIA | VIALE C. COLOMBO |
| GIUNCHI - MINGUZZI | | | | CIVICO | 30 PARTE |
| AGGIORNAMENTO | Pagina 2 | | | ZONA PIANO ARENILE 96: | A-B3 |
| PAGINA 1 | Pagina 3 | | | CATASTO TERRENI RAVENNA | |
| | | | SEZIONE | FOGLIO | MAPPALE |
| | | | RA | | |

ELEMENTI COSTITUENTI L'INSIEME

| | | | |
|---------------|-------------|--------------------|-----------------------|
| DENOMINAZIONE | Bagno Deris | DESTINAZIONE D'USO | STABILIMENTO BALNEARE |
|---------------|-------------|--------------------|-----------------------|

| | | | |
|--------------------|----------------|----------|---------|
| VINCOLI AMBIENTALI | DINAMICA COSTA | EROSIONE | TRATTO: |
|--------------------|----------------|----------|---------|

| | | | | |
|--|--|---|--|--|
| <input checked="" type="checkbox"/> PAESISTICO LR 31/2000 -L.R. 27/88 -L.R. 1497/39 -L.R. 1039/39 -L.R. 431/85 | <input type="checkbox"/> RNS <input checked="" type="checkbox"/> IDROGEOLOGICO <input checked="" type="checkbox"/> SIC <input type="checkbox"/> ZPS | CONNESSIONE RETI CICLABILE >300ML AUTOBUS <300ML PARCHEGGI <300ML AUTOSTRADA >10KM STATALE >1KM PROVINCIALE >1KM |  |  |
|--|--|---|--|--|

| | |
|-----------|--|
| NOTE ZONA | |
|-----------|--|

| | | |
|--------------------------------------|----------------|-------------------|
| PRESENZA DI FILTRI E DIMENSIONAMENTO | ACCESSIBILITA' | MATERIALE RECINZ. |
|--------------------------------------|----------------|-------------------|

| | | | | | |
|--------------------|-----|-----------|------|-------------------|----------------|
| PINETA ALTEZZA | | LARGHEZZA | 52,8 | PINETA RECINZIONE | RETE METALLICA |
| DUNA ALTEZZA | | LARGHEZZA | 0 | AREA RETROSTANTE | STATO: |
| RECINZIONE ALTEZZA | 1,2 | LARGHEZZA | 0 | EDIFICATO | SUFFICIENTE |

| |
|-------------------------|
| ACCESSIBILITA' SPIAGGIA |
|-------------------------|

| | | | | |
|-----------|--------|----------------|-----------|---------------------|
| MODALITA' | NUMERO | PAVIMENTAZIONE | ACCESSI | CONCESSIONE |
| CARRABILE | 1 | STERRATO | TIPOLOGIA | NON ESCLUSIVO CONC. |
| PEDONALE | 0 | | PROPIETA' | DEM. FORESTALE |

| |
|------------------------|
| PROTEZIONE DELLA COSTA |
|------------------------|

| | | | | | | | |
|---|-----------|-----------|--------|-----------|-----------------|------|--------|
| <input type="checkbox"/> DIFESE A MARE PARALLELE | | | | | | | |
| DIST. COSTA | INTERASSE | MATERIALE | TIPO | | | | |
| <input type="checkbox"/> DIFESE A MARE RADENTI | | | | | | | |
| LUNGHEZZA | MATERIALE | TIPO | | | | | |
| <input checked="" type="checkbox"/> DIFESE A PENNELLO | | | | | | | |
| LUNGHEZZA | 63 | INTERASSE | 356,89 | MATERIALE | MASSI IN PIETRA | TIPO | EMERSE |

| |
|--------------------|
| AREA DI PERTINENZA |
|--------------------|

| | | | | | |
|----------------|-----------------|------------|----------------------------|----------------|----------------------|
| PROPIETA' | DEM.MARITTIMO | N° CONCES. | 63/01 | INIZIO | SCADENZA |
| CONCESSIONARIO | Sansavini Mauro | | P.I. | SMRA55E06H199G | |
| GESTORE | Sansavini Mauro | | | | |
| SUPERFICIE MQ. | DIMENSI | | DISTANZA ALTRE CONCESSIONI | | |
| 5656,35 | FRONTE | 40 | PROFONDITA' | 75 | NORD 28,73 SUD 15,01 |

| | | | | | | |
|--------------------|---|-----------|-----|------------|---------|--|
| PROGETTO UNITARIO: | DELIBERA | 38074/707 | DEL | 08/08/2002 | COMMIT: | CSB COOP. STABILIMENTI CBR COOP BAGNINI |
| OGGETTO | RAZIONALIZZAZIONE ARENILE PUNTA MARINA NORD | | | | | |

| | |
|---------------------------|-------------------------|
| TITOLI EDILIZI RILASCIATI | NOTE AREA DI PERTINENZA |
|---------------------------|-------------------------|

| | |
|--|---|
| CONCESSIONE EDILIZIA N. 1276 DEL 28/09/2001 PER AMPLIAMENTO, REALIZZAZIONE DI STRUTTURE STAGIONALI E PAVIMENTAZIONI AMIVIBILI. | NUMERO CABINE: 28, NUMERO DOCCE APERTE: 2 NUMERO DOCCE CHIUSE: 3, NUMERO LETTINI: 300 NUMERO SDRAI: 20, NUMERO OMBRELLONI: 135 NUMERO WC: 5, NUMERO LAVAPIEDI: 1. ATTIVITA': ANIMAZIONE, RISTORANTE, BEACH VOLLEY, PALLACANESTRO, RACCHETTONI. |
|--|---|

| |
|--------------------|
| DATA |
| 18/03/2004 |
| RILEVATORI |
| GIUNCHI - MINGUZZI |
| AGGIORNAMENTO |
| |
| PAGINA 2 |



COMUNE DI RAVENNA

AREA 6: PIANIFICAZIONE TERRITORIALE
SERVIZIO PROGETTAZIONE URBANISTICA

CENSIMENTO STRUTTURE ARENILE

Pagina 1
Pagina 3

| | | |
|--------------------------------|------------------|---------|
| CODICE STRUTTURA | 05.055 | |
| LOC | PUNTA MARINA | |
| VIA | VIALE C. COLOMBO | |
| CIVICO | 30 PARTE | |
| CATASTO TERRENI RAVENNA | | |
| SEZIONE | FOGLIO | MAPPALE |
| RA | | |

ELEMENTI COSTITUENTI L'INSIEME

| | | | |
|---------------|-------------|--------------------|-----------------------|
| DENOMINAZIONE | Bagno Deris | DESTINAZIONE D'USO | STABILIMENTO BALNEARE |
|---------------|-------------|--------------------|-----------------------|

SCHEMA STATO CONCESSIONATO

SCHEMA STATO RILEVATO

AREA DI SUPPORTO ALLA BALNEAZIONE

| | |
|------------------------|---|
| DESTINAZIONE D'USO | ACCESSIBILITA' |
| PARCHEGGIO MQ: 544 | <input type="checkbox"/> PRESENZA DI BARRIERE ARCHITETTONICHE |
| VERDE MQ: 0 | <input type="checkbox"/> PRESENZA DI DUNA IN AREA CONCESSIONATA |
| ATTREZ. SPORT. MQ: 830 | DIST. DUNA EDIF. \ SCHEDA: \ |
| SUP TEMPORANEE: 121,32 | RECINZIONE AREA: RETE METALLICA |

FOTO AREA A SUPPORTO DELLA BALNEAZIONE



SUPERFICI IMPERMEABILI

| | |
|-----------------|-----------------|
| PAVIMENTATA MQ: | PAVIMENTAZIONE: |
|-----------------|-----------------|

SUPERFICI PERMEABILI

| | |
|-----------------|--------------------------------|
| PAVIMENTATA MQ: | PAVIMENTAZIONE: LASTRE CEMENTO |
|-----------------|--------------------------------|

CAMPI SPORTIVI ESTERNI ALL'AREA IN CONCESSIONE. AREA A PARCHEGGIO CON PORZIONE ESTERNA ALL'AREA IN CONCESSIONE.

| | |
|---------------|--------------------|
| N. CABINE: 28 | STATO: SUFFICIENTE |
|---------------|--------------------|

AREA DESTINATA ALLA BALNEAZIONE

| | | | |
|------------|-----------|----------------|-----------------|
| ATTIVITA': | OMBREGGIO | CAMPO SPORTIVO | AREA RICREATIVA |
|------------|-----------|----------------|-----------------|

SUPERFICI IMPERMEABILI

| | |
|-----------------|-----------------|
| PAVIMENTATA MQ: | PAVIMENTAZIONE: |
|-----------------|-----------------|

SUPERFICI PERMEABILI

| | |
|-----------------|--------------------------------|
| PAVIMENTATA MQ: | PAVIMENTAZIONE: LASTRE CEMENTO |
|-----------------|--------------------------------|

| | |
|-------------------|----------------------|
| N_OMBRELLONI: 135 | ATTERRAGGIO NATANTI: |
|-------------------|----------------------|

| | | |
|--------------------|------------|------------|
| STATO: SUFFICIENTE | LARGHEZZA: | LUNGHEZZA: |
|--------------------|------------|------------|

FOTO AREA DESTINATA ALLA BALNEAZIONE



| DATI PIANO ARENILE 1996 | | ESISTENTE DA PROGETTO UNITARIO: | | DATI ULTIMA CONCESSIONE EDILIZIA: | | INTERVENTO CON PROGETTO UNITARIO: | |
|-------------------------|-----|---------------------------------|--------|-----------------------------------|---|-----------------------------------|-----|
| ESISTENTE: | 405 | STRUTTURE FISSE: | 368,48 | STRUTTURE FISSE: | | INTERVENTO CON PROGETTO UNITARIO: | |
| INTERVENTO DIRETTO: | 330 | PAVIMENTAZIONI FISSE: | 229,61 | PAVIMENTAZIONI FISSE: | 0 | | |
| PROGETTO UNITARIO: | 365 | TOT. SUP. COPERTA: | 598,09 | TOT. SUP. COPERTA: | 0 | | 508 |

| |
|--------------------|
| DATA |
| 18/03/2004 |
| RILEVATORI |
| GIUNCHI - MINGUZZI |
| AGGIORNAMENTO |
| |
| PAGINA 3 |


COMUNE DI RAVENNA
 AREA 6: PIANIFICAZIONE TERRITORIALE E
 SERVIZIO PROGETTAZIONE URBANISTICA

CENSIMENTO STRUTTURE ARENILE

| | |
|------------------|------------------|
| CODICE STRUTTURA | 05.055 |
| LOC | PUNTA MARINA |
| VIA | VIALE C. COLOMBO |
| CIVICO | 30 PARTE |

| | | |
|--------------------------------|--------|---------|
| CATASTO TERRENI RAVENNA | | |
| SEZIONE | FOGLIO | MAPPALE |
| RA | | |

ELEMENTI COSTITUENTI L'INSIEME

| | | | |
|---------------|-------------|--------------------|-----------------------|
| DENOMINAZIONE | Bagno Deris | DESTINAZIONE D'USO | STABILIMENTO BALNEARE |
|---------------|-------------|--------------------|-----------------------|

| | | | |
|--------------------|-------------|------------------|----------------|
| CORPO A | | COD. EDI | 72728 |
| DESTINAZIONE/USO: | MATERIALE : | CEMENTO ARMATO | |
| BAR RISTORO | TIPO COSTR: | PREFABBRICATA | |
| MAGAZZINO | COPERTURA: | DUE FALDE | |
| CABINA | INFISSI: | LEGNO, ALLUMINIO | |
| GUARDIANIA | FINITURE: | INTONACATO | |
| SUP. COPERTA: | 0 | H: | 3,5 |
| COLORE1: | GIALLO | 2 | MARRONE |
| SUP. PORTIC.: | | H: | 3 |
| CONSERVAZIONE: | SUFFICIENTE | | |
| STRUTTURA PORTICO: | FISSA | MATERIALE: | CEMENTO ARMATO |



| | | | |
|--------------------|-------------|-----------------|---------|
| CORPO B | | COD. EDI | 72285 |
| DESTINAZIONE/USO: | MATERIALE : | MURATURA | |
| MAGAZZINO | TIPO COSTR: | IN OPERA | |
| | COPERTURA: | UNA FALDA | |
| | INFISSI: | LEGNO | |
| | FINITURE: | INTONACATO | |
| SUP. COPERTA: | 0 | H: | 3 |
| COLORE1: | GIALLO | 2 | MARRONE |
| SUP. PORTIC.: | | H: | |
| CONSERVAZIONE: | SUFFICIENTE | | |
| STRUTTURA PORTICO: | | MATERIALE: | |



| | | | |
|--------------------|-------------|-----------------|--|
| CORPO C | | COD. EDI | |
| DESTINAZIONE/USO: | MATERIALE : | | |
| | TIPO COSTR: | | |
| | COPERTURA: | | |
| | INFISSI: | | |
| | FINITURE: | | |
| SUP. COPERTA: | | H: | |
| COLORE1: | | 2 | |
| SUP. PORTIC.: | | H: | |
| CONSERVAZIONE: | | | |
| STRUTTURA PORTICO: | | MATERIALE: | |



| | | | |
|--------------------|-------------|-----------------|--|
| CORPO D | | COD. EDI | |
| DESTINAZIONE/USO: | MATERIALE : | | |
| | TIPO COSTR: | | |
| | COPERTURA: | | |
| | INFISSI: | | |
| | FINITURE: | | |
| SUP. COPERTA: | | H: | |
| COLORE1: | | 2 | |
| SUP. PORTIC.: | | H: | |
| CONSERVAZIONE: | | | |
| STRUTTURA PORTICO: | | MATERIALE: | |




| | | | | |
|--------------------|---|--------|-------------------------|------------------|
| DATA | COMUNE DI RAVENNA | | CODICE STRUTTURA | 05.056 |
| 18/03/2004 | AREA 6: PIANIFICAZIONE TERRITORIALE SERVIZIO PROGETTAZIONE URBANISTICA | | LOC | PUNTA MARINA |
| RILEVATORI | CENSIMENTO STRUTTURE ARENILE | | VIA | VIALE C. COLOMBO |
| GIUNCHI - MINGUZZI | | | CIVICO | 32 PARTE |
| AGGIORNAMENTO | Pagina 2 | | ZONA PIANO ARENILE 96: | A-B3 |
| | Pagina 3 | | CATASTO TERRENI RAVENNA | |
| PAGINA 1 | SEZIONE | FOGLIO | MAPPALE | |
| | RA | 14 | 1030 | |

ELEMENTI COSTITUENTI L'INSIEME

| | | | |
|---------------|---------------|--------------------|-----------------------|
| DENOMINAZIONE | Bagno 4 Venti | DESTINAZIONE D'USO | STABILIMENTO BALNEARE |
|---------------|---------------|--------------------|-----------------------|

| | | | |
|--------------------|----------------|----------|---------|
| VINCOLI AMBIENTALI | DINAMICA COSTA | EROSIONE | TRATTO: |
|--------------------|----------------|----------|---------|

| | | |
|---|---|--|
| <input checked="" type="checkbox"/> PAESISTICO LR 31/2000 | <input type="checkbox"/> RNS |  |
| -L.R. 27/88 | <input checked="" type="checkbox"/> IDROGEOLOGICO | |
| -L.R. 1497/39 | <input checked="" type="checkbox"/> SIC | |
| -L.R. 1039/39 | <input type="checkbox"/> ZPS | |
| -L.R. 431/85 | | |

| | | |
|-----------|------------|-------|
| NOTE ZONA | AUTOSTRADA | >10KM |
|-----------|------------|-------|

| | | |
|--|-------------|------|
| | STATALE | >1KM |
| | PROVINCIALE | >1KM |

| | | |
|--------------------------------------|----------------|-------------------|
| PRESENZA DI FILTRI E DIMENSIONAMENTO | ACCESSIBILITA' | MATERIALE RECINZ. |
|--------------------------------------|----------------|-------------------|

| | | | | | | |
|------------|---------|-----|-----------|-------|---------------------|----------------|
| PINETA | ALTEZZA | | LARGHEZZA | 57,41 | PINETA DUNA RECINZ. | RETE METALLICA |
| DUNA | ALTEZZA | | LARGHEZZA | 15,92 | AREA RETROSTANTE | STATO: |
| RECINZIONE | ALTEZZA | 1,2 | LARGHEZZA | 0 | EDIFICATO | SUFFICIENTE |

| |
|-------------------------|
| ACCESSIBILITA' SPIAGGIA |
|-------------------------|

| | | | | |
|-----------|--------|----------------|------------|---------------------|
| MODALITA' | NUMERO | PAVIMENTAZIONE | ACCESSI | CONCESSIONE |
| CARRABILE | 1 | STERRATO | TIPOLOGIA | NON ESCLUSIVO CONC. |
| PEDONALE | 0 | | PROPRIETA' | DEM. FORESTALE |

| |
|------------------------|
| PROTEZIONE DELLA COSTA |
|------------------------|

| | | | | | | | |
|---|-----------|-----------|--------|-----------|-----------------|------|--------|
| <input type="checkbox"/> DIFESE A MARE PARALLELE | | | | | | | |
| DIST. COSTA | INTERASSE | MATERIALE | TIPO | | | | |
| <input type="checkbox"/> DIFESE A MARE RADENTI | | | | | | | |
| LUNGHEZZA | MATERIALE | TIPO | | | | | |
| <input checked="" type="checkbox"/> DIFESE A PENNELLO | | | | | | | |
| LUNGHEZZA | 63 | INTERASSE | 356,89 | MATERIALE | MASSI IN PIETRA | TIPO | EMERSE |

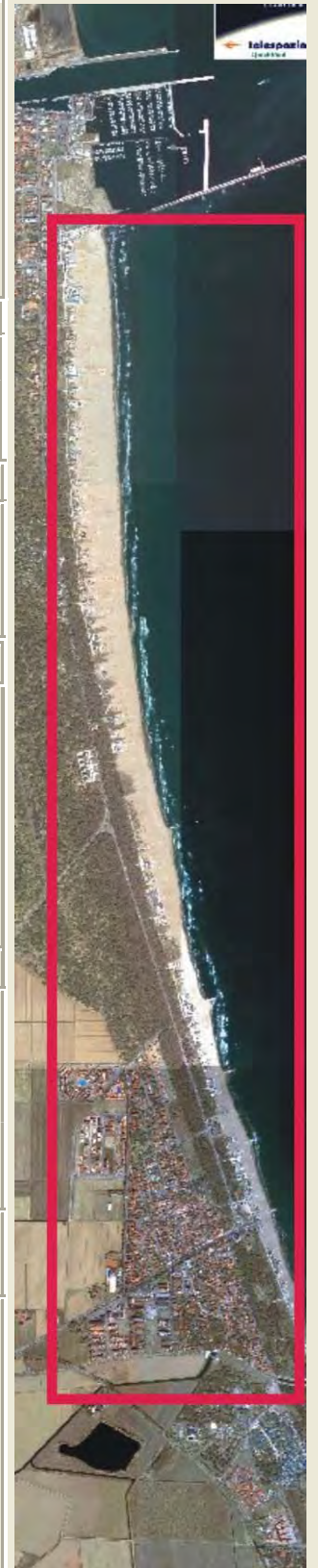
| |
|--------------------|
| AREA DI PERTINENZA |
|--------------------|

| | | | | | | | | |
|----------------|---------------------------------------|------------|----------------------------|-------------|------|-------|-----|--------|
| PROPRIETA' | DEM.MARITTIMO | N° CONCES. | INIZIO | SCADENZA | | | | |
| CONCESSIONARIO | Soc Bagno 4 Venti di Parenti Graziano | | P.I. | 01187650393 | | | | |
| GESTORE | Parenti Graziano | | | | | | | |
| SUPERFICIE MQ. | DIMENSI | | DISTANZA ALTRE CONCESSIONI | | | | | |
| 3000 | FRONTE | 40 | PROFONDITA' | 75 | NORD | 15,01 | SUD | 205,37 |


| | | | | | | |
|--------------------|---|-----------|-----|------------|---------|--|
| PROGETTO UNITARIO: | DELIBERA | 38074/707 | DEL | 08/08/2002 | COMMIT: | CSB COOP. STABILIMENTI CBR COOP BAGNINI |
| OGGETTO | RAZIONALIZZAZIONE ARENILE PUNTA MARINA NORD | | | | | |

| | |
|---------------------------|-------------------------|
| TITOLI EDILIZI RILASCIATI | NOTE AREA DI PERTINENZA |
|---------------------------|-------------------------|

| | |
|--|--|
| | NUMERO CABINE: 28, NUMERO DOCCE APERTE: 3 NUMERO DOCCE CHIUSE: 1, NUMERO LETTINI: 300 NUMERO SDRAI: 10, NUMERO OMBRELLONI: 110 NUMERO WC: 4, NUMERO LAVAPIEDI: 1 ATTIVITA': RISTORANTE STAGIONALE, BEACH VOLLEY, RACCHETTONI. PARCHEGGIO FUORI DAL PERIMETRO DI CONCESSIONE DEMANIALE E PRESENZA DI STRUTTURA TEMPORANEA PER OMBREGGIO. |
|--|--|



| |
|--------------------|
| DATA |
| 18/03/2004 |
| RILEVATORI |
| GIUNCHI - MINGUZZI |
| AGGIORNAMENTO |
| |
| PAGINA 2 |



COMUNE DI RAVENNA

AREA 6: PIANIFICAZIONE TERRITORIALE
SERVIZIO PROGETTAZIONE URBANISTICA

CENSIMENTO STRUTTURE ARENILE

Pagina 1
Pagina 3

| | | | |
|--------------------------------|------------------|---------|--|
| CODICE STRUTTURA | 05.056 | | |
| LOC | PUNTA MARINA | | |
| VIA | VIALE C. COLOMBO | | |
| CIVICO | 32 | PARTE | |
| CATASTO TERRENI RAVENNA | | | |
| SEZIONE | FOGLIO | MAPPALE | |
| RA | 14 | 1030 | |

ELEMENTI COSTITUENTI L'INSIEME

| | | | |
|---------------|---------------|--------------------|-----------------------|
| DENOMINAZIONE | Bagno 4 Venti | DESTINAZIONE D'USO | STABILIMENTO BALNEARE |
|---------------|---------------|--------------------|-----------------------|

SCHEMA STATO CONCESSIONATO

SCHEMA STATO RILEVATO

AREA DI SUPPORTO ALLA BALNEAZIONE

| | |
|------------------------|---|
| DESTINAZIONE D'USO | ACCESSIBILITA' |
| PARCHEGGIO MQ: 600 | <input type="checkbox"/> PRESENZA DI BARRIERE ARCHITETTONICHE |
| VERDE MQ: 0 | <input type="checkbox"/> PRESENZA DI DUNA IN AREA CONCESSIONATA |
| ATTREZ. SPORT. MQ: 550 | DIST. DUNA EDIF. < 5 SCHEDA: 05.831 |
| SUP TEMPORANEE: 242,50 | RECINZIONE AREA: RETE METALLICA |

FOTO AREA A SUPPORTO DELLA BALNEAZIONE



SUPERFICI IMPERMEABILI

| | |
|-----------------|---------------------------|
| PAVIMENTATA MQ: | PAVIMENTAZIONE: GETTO CLS |
|-----------------|---------------------------|

SUPERFICI PERMEABILI

| | |
|-----------------|--------------------------------|
| PAVIMENTATA MQ: | PAVIMENTAZIONE: LASTRE CEMENTO |
|-----------------|--------------------------------|

AREA A PARCHEGGIO CON PORZIONE ESTERNA ALL'AREA IN CONCESSIONE.

| | |
|---------------|--------------------|
| N. CABINE: 28 | STATO: SUFFICIENTE |
|---------------|--------------------|

AREA DESTINATA ALLA BALNEAZIONE

| | | | |
|------------|-----------|----------------|-----------------|
| ATTIVITA': | OMBREGGIO | CAMPO SPORTIVO | AREA RICREATIVA |
|------------|-----------|----------------|-----------------|

SUPERFICI IMPERMEABILI

| | |
|-----------------|-----------------|
| PAVIMENTATA MQ: | PAVIMENTAZIONE: |
|-----------------|-----------------|

SUPERFICI PERMEABILI

| | |
|-----------------|--------------------------------|
| PAVIMENTATA MQ: | PAVIMENTAZIONE: LASTRE CEMENTO |
|-----------------|--------------------------------|

| | |
|-------------------|----------------------|
| N_OMBRELLONI: 110 | ATTERRAGGIO NATANTI: |
|-------------------|----------------------|

| | | |
|--------------------|--------------|--------------|
| STATO: SUFFICIENTE | LARGHEZZA: 0 | LUNGHEZZA: 0 |
|--------------------|--------------|--------------|

FOTO AREA DESTINATA ALLA BALNEAZIONE



| DATI PIANO ARENILE 1996 | | ESISTENTE DA PROGETTO UNITARIO: | | DATI ULTIMA CONCESSIONE EDILIZIA: | | INTERVENTO CON PROGETTO UNITARIO: | |
|-------------------------|-----|---------------------------------|--------|-----------------------------------|--------|-----------------------------------|-----|
| ESISTENTE: | 260 | STRUTTURE FISSE: | 274,74 | STRUTTURE FISSE: | 274,74 | | |
| INTERVENTO DIRETTO: | 215 | PAVIMENTAZIONI FISSE: | 18,06 | PAVIMENTAZIONI FISSE: | 18,06 | | |
| PROGETTO UNITARIO: | 235 | TOT. SUP. COPERTA: | 292,82 | TOT. SUP. COPERTA: | 292,82 | | 264 |

| |
|--------------------|
| DATA |
| 18/03/2004 |
| RILEVATORI |
| GIUNCHI - MINGUZZI |
| AGGIORNAMENTO |
| |
| PAGINA 3 |


COMUNE DI RAVENNA
 AREA 6: PIANIFICAZIONE TERRITORIALE E
 SERVIZIO PROGETTAZIONE URBANISTICA

CENSIMENTO STRUTTURE ARENILE

| | | | |
|------------------|------------------|-------|--|
| CODICE STRUTTURA | 05.056 | | |
| LOC | PUNTA MARINA | | |
| VIA | VIALE C. COLOMBO | | |
| CIVICO | 32 | PARTE | |

| | | |
|--------------------------------|--------|---------|
| CATASTO TERRENI RAVENNA | | |
| SEZIONE | FOGLIO | MAPPALE |
| RA | 14 | 1030 |

ELEMENTI COSTITUENTI L'INSIEME

| | | | |
|---------------|---------------|--------------------|-----------------------|
| DENOMINAZIONE | Bagno 4 Venti | DESTINAZIONE D'USO | STABILIMENTO BALNEARE |
|---------------|---------------|--------------------|-----------------------|

| | | | |
|--------------------|-------------|-----------------|-----------------|
| CORPO A | | COD. EDI | 72668 |
| DESTINAZIONE/USO: | MATERIALE : | CEMENTO ARMATO | |
| BAR RISTORO | TIPO COSTR: | PREFABBRICATA | |
| MAGAZZINO | COPERTURA: | PIANA | |
| CABINA | INFISSI: | LEGN.ALLUM.MET. | |
| | FINITURE: | INTONACATO | |
| SUP. COPERTA: | 220,17 | H: | 3,3 |
| | | COLORE1: | GIALLO 2 BIANCO |
| SUP. PORTIC.: | 76,57 | H: | 2,7 |
| | | CONSERVAZIONE: | SUFFICIENTE |
| STRUTTURA PORTICO: | REMOVIBILE | MATERIALE: | LEGNO |



| | | | |
|--------------------|-------------|-----------------|-----------------|
| CORPO B | | COD. EDI | 72476 |
| DESTINAZIONE/USO: | MATERIALE : | CEMENTO ARMATO | |
| CABINA | TIPO COSTR: | PREFABBRICATA | |
| | COPERTURA: | PIANA | |
| | INFISSI: | LEGNO | |
| | FINITURE: | INTONACATO | |
| SUP. COPERTA: | 42,08 | H: | 2,3 |
| | | COLORE1: | GIALLO 2 BIANCO |
| SUP. PORTIC.: | | H: | |
| | | CONSERVAZIONE: | SUFFICIENTE |
| STRUTTURA PORTICO: | | MATERIALE: | |



| | | | |
|--------------------|-------------|-----------------|-------------|
| CORPO C | | COD. EDI | 72573 |
| DESTINAZIONE/USO: | MATERIALE : | LEGNO | |
| MAGAZZINO | TIPO COSTR: | PREFABBRICATA | |
| | COPERTURA: | UNA FALDA | |
| | INFISSI: | LEGNO | |
| | FINITURE: | FACCIA A VISTA | |
| SUP. COPERTA: | 12,5 | H: | 2,4 |
| | | COLORE1: | MARRONE 2 |
| SUP. PORTIC.: | | H: | |
| | | CONSERVAZIONE: | SUFFICIENTE |
| STRUTTURA PORTICO: | | MATERIALE: | |



| | | | |
|--------------------|-------------|-----------------|--|
| CORPO D | | COD. EDI | |
| DESTINAZIONE/USO: | MATERIALE : | | |
| | TIPO COSTR: | | |
| | COPERTURA: | | |
| | INFISSI: | | |
| | FINITURE: | | |
| SUP. COPERTA: | | H: | |
| | | COLORE1: | |
| SUP. PORTIC.: | | H: | |
| | | CONSERVAZIONE: | |
| STRUTTURA PORTICO: | | MATERIALE: | |



| | | | | | |
|--------------------|--|--|------------------|--------------------------------|------------------|
| DATA |  COMUNE DI RAVENNA AREA 6: PIANIFICAZIONE TERRITORIALE SERVIZIO PROGETTAZIONE URBANISTICA | | CODICE STRUTTURA | 05.057 | |
| 18/03/2004 | | | LOC | PUNTA MARINA | |
| RILEVATORI | CENSIMENTO STRUTTURE ARENILE | | | VIA | VIALE C. COLOMBO |
| GIUNCHI - MINGUZZI | | | | CIVICO | PARTE |
| AGGIORNAMENTO | Pagina 2 | | | ZONA PIANO ARENILE 96: | A-B3 |
| | Pagina 3 | | | CATASTO TERRENI RAVENNA | |
| PAGINA 1 | | | SEZIONE | FOGLIO | MAPPALE |
| | | | RA | | |

ELEMENTI COSTITUENTI L'INSIEME

| | | | |
|---------------|------------|--------------------|-----------------------|
| DENOMINAZIONE | Bagno Pelo | DESTINAZIONE D'USO | STABILIMENTO BALNEARE |
|---------------|------------|--------------------|-----------------------|

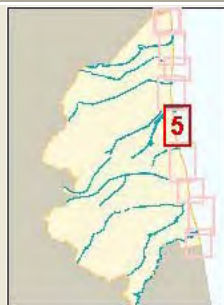
VINCOLI AMBIENTALI

- PAESISTICO LR 31/2000
- L.R. 27/88
- L.R. 1497/39
- L.R. 1039/39
- L.R. 431/85
- RNS
- IDROGEOLOGICO
- SIC
- ZPS


DINAMICA COSTA

- CONNESSIONE RETI**
- CICLABILE >300ML
- AUTOBUS <300ML
- PARCHEGGI <300ML
- AUTOSTRADA >10KM
- STATALE >1KM
- PROVINCIALE >1KM

EROSIONE



TRATTO:



NOTE ZONA

PRESENZA DI FILTRI E DIMENSIONAMENTO

| | | | | | | |
|------------|---------|-----|-----------|-------|-------------------------|----------------|
| PINETA | ALTEZZA | | LARGHEZZA | 50,62 | PINETA DUNA RECINZ. | RETE METALLICA |
| DUNA | ALTEZZA | | LARGHEZZA | 24,84 | AREA RETROSTANTE | STATO: |
| RECINZIONE | ALTEZZA | 1,2 | LARGHEZZA | 0 | EDIFICATO | SUFFICIENTE |

ACCESSIBILITA' SPIAGGIA

| MODALITA' | NUMERO | PAVIMENTAZIONE | ACCESSI | CONCESSIONE |
|-----------|--------|----------------|---------------------------|-------------|
| CARRABILE | 1 | STERRATO | TIPOLOGIA NON ESCLUSIVO | CONC. |
| PEDONALE | 0 | | PROPRIETA' DEM. FORESTALE | |

PROTEZIONE DELLA COSTA

- DIFESE A MARE PARALLELE
- DIST. COSTA 271,76 INTERASSE 0 MATERIALE MASSI IN PIETRA TIPO SOFFOLTE
- DIFESE A MARE RADENTI
- LUNGHEZZA MATERIALE TIPO
- DIFESE A PENNELLO
- LUNGHEZZA 63 INTERASSE 356,89 MATERIALE MASSI IN PIETRA TIPO EMERSE

AREA DI PERTINENZA

| | | | | | |
|-----------------------|--|-----------------------------------|----------|-------------|----------|
| PROPRIETA' | DEM.MARITTIMO | N° CONCES. | 26/01 | INIZIO | SCADENZA |
| CONCESSIONARIO | Soc. Bagno Pelo Minzoni Stefano e Baroncini Silvia e C. s.n.c. | | P.I. | 00471550392 | |
| GESTORE | Minzoni Stefano e Baroncini Silvia | | | | |
| SUPERFICIE MQ. | DIMENSI | DISTANZA ALTRE CONCESSIONI | | | |
| 3000 | FRONTE 40 PROFONDITA' 75,3 | NORD 205,37 | SUD 9,83 | | |

PROGETTO UNITARIO: DELIBERA 38074/707 DEL 08/08/2002 COMMIT: CSB COOP. STABILIMENTI CBR COOP BAGNINI

OGGETTO: RAZIONALIZZAZIONE ARENILE PUNTA MARINA NORD

TITOLI EDILIZI RILASCIATI

CONDONO N. PROGRESSIVO 23344 DEL 30/03/1995

NOTE AREA DI PERTINENZA

ATTIVITA': RISTORANTE STAGIONALE, BEACH VOLLEY, RACCHETTONI. PARCHEGGIO FUORI DAL PERIMETRO DI CONCESSIONE DEMANIALE E PRESENZA DI STRUTTURA TEMPORANEA IN PALI DI CEMENTO PER OMBREGGIO. PRESENZA DI DUNA RETROSTANTE.

| |
|--------------------|
| DATA |
| 18/03/2004 |
| RILEVATORI |
| GIUNCHI - MINGUZZI |
| AGGIORNAMENTO |
| |
| PAGINA 2 |



COMUNE DI RAVENNA

AREA 6: PIANIFICAZIONE TERRITORIALE
SERVIZIO PROGETTAZIONE URBANISTICA

CENSIMENTO STRUTTURE ARENILE

Pagina 1
Pagina 3

| | | |
|--------------------------------|------------------|---------|
| CODICE STRUTTURA | 05.057 | |
| LOC | PUNTA MARINA | |
| VIA | VIALE C. COLOMBO | |
| CIVICO | PARTE | |
| CATASTO TERRENI RAVENNA | | |
| SEZIONE | FOGLIO | MAPPALE |
| RA | | |

ELEMENTI COSTITUENTI L'INSIEME

| | | | |
|---------------|------------|--------------------|-----------------------|
| DENOMINAZIONE | Bagno Pelo | DESTINAZIONE D'USO | STABILIMENTO BALNEARE |
|---------------|------------|--------------------|-----------------------|

SCHEMA STATO CONCESSIONATO

SCHEMA STATO RILEVATO

AREA DI SUPPORTO ALLA BALNEAZIONE

| | |
|------------------------|---|
| DESTINAZIONE D'USO | ACCESSIBILITA' |
| PARCHEGGIO MQ: 1182 | <input type="checkbox"/> PRESENZA DI BARRIERE ARCHITETTONICHE |
| VERDE MQ: 0 | <input type="checkbox"/> PRESENZA DI DUNA IN AREA CONCESSIONATA |
| ATTREZ. SPORT. MQ: 471 | DIST. DUNA EDIF. >10 SCHEDA: 05.832 |
| SUP TEMPORANEE: 105,21 | RECINZIONE AREA: RETE METALLICA |

FOTO AREA A SUPPORTO DELLA BALNEAZIONE



SUPERFICI IMPERMEABILI

| | |
|-----------------|-----------------|
| PAVIMENTATA MQ: | PAVIMENTAZIONE: |
|-----------------|-----------------|

SUPERFICI PERMEABILI

| | |
|-----------------|--------------------------------|
| PAVIMENTATA MQ: | PAVIMENTAZIONE: LASTRE CEMENTO |
|-----------------|--------------------------------|

TETTOIA SUD FISSA MQ. 21,44. TETTOIA OVEST MQ. 41,16. AREA A PARCHEGGIO ESTERNA ALL'AREA IN CONCESSIONE

| | |
|------------|--------------------|
| N. CABINE: | STATO: SUFFICIENTE |
|------------|--------------------|

AREA DESTINATA ALLA BALNEAZIONE

| | | | |
|------------|-----------|----------------|-----------------|
| ATTIVITA': | OMBREGGIO | CAMPO SPORTIVO | AREA RICREATIVA |
|------------|-----------|----------------|-----------------|

SUPERFICI IMPERMEABILI

| | |
|-----------------|--------------------------------|
| PAVIMENTATA MQ: | PAVIMENTAZIONE: LASTRE CEMENTO |
|-----------------|--------------------------------|

SUPERFICI PERMEABILI

| | |
|-----------------|-----------------|
| PAVIMENTATA MQ: | PAVIMENTAZIONE: |
|-----------------|-----------------|

| | |
|---------------|----------------------|
| N_OMBRELLONI: | ATTERRAGGIO NATANTI: |
|---------------|----------------------|

| | | |
|--------------------|------------|------------|
| STATO: SUFFICIENTE | LARGHEZZA: | LUNGHEZZA: |
|--------------------|------------|------------|

FOTO AREA DESTINATA ALLA BALNEAZIONE



| DATI PIANO ARENILE 1996 | | ESISTENTE DA PROGETTO UNITARIO: | | DATI ULTIMA CONCESSIONE EDILIZIA: | | INTERVENTO CON PROGETTO UNITARIO: | |
|-------------------------|-----|---------------------------------|--------|-----------------------------------|--------|-----------------------------------|--|
| ESISTENTE: | 345 | STRUTTURE FISSE: | 198,67 | STRUTTURE FISSE: | 322,36 | | |
| INTERVENTO DIRETTO: | 280 | PAVIMENTAZIONI FISSE: | 418,27 | PAVIMENTAZIONI FISSE: | 294,58 | | |
| PROGETTO UNITARIO: | 310 | TOT. SUP. COPERTA: | 616,94 | TOT. SUP. COPERTA: | 616,94 | 524 | |

| |
|--------------------|
| DATA |
| 18/03/2004 |
| RILEVATORI |
| GIUNCHI - MINGUZZI |
| AGGIORNAMENTO |
| |
| PAGINA 3 |


COMUNE DI RAVENNA
 AREA 6: PIANIFICAZIONE TERRITORIALE E
 SERVIZIO PROGETTAZIONE URBANISTICA

CENSIMENTO STRUTTURE ARENILE

| | | |
|--------------------------------|------------------|---------|
| CODICE STRUTTURA | 05.057 | |
| LOC | PUNTA MARINA | |
| VIA | VIALE C. COLOMBO | |
| CIVICO | PARTE | |
| | | |
| CATASTO TERRENI RAVENNA | | |
| SEZIONE | FOGLIO | MAPPALE |
| RA | | |

ELEMENTI COSTITUENTI L'INSIEME

| | | | |
|---------------|------------|--------------------|-----------------------|
| DENOMINAZIONE | Bagno Pelo | DESTINAZIONE D'USO | STABILIMENTO BALNEARE |
|---------------|------------|--------------------|-----------------------|

| | | | |
|--------------------|-------------|-----------------|-----------------|
| CORPO A | | COD. EDI | 72675 |
| DESTINAZIONE/USO: | MATERIALE : | CEMENTO ARMATO | |
| BAR RISTORO | TIPO COSTR: | PREFABBRICATA | |
| | COPERTURA: | PIANA | |
| | INFISSI: | LEGN.ALLUM.MET. | |
| | FINITURE: | INTONACATO | |
| SUP. COPERTA: | 114,12 | H: | 3,5 |
| | | COLORE1: | BIANCO 2 BIANCO |
| SUP. PORTIC.: | 57,75 | H: | 3 |
| | | CONSERVAZIONE: | SUFFICIENTE |
| STRUTTURA PORTICO: | REMOVIBILE | MATERIALE: | LEGNO |



| | | | |
|--------------------|-------------|-----------------|--------------|
| CORPO B | | COD. EDI | 72480 |
| DESTINAZIONE/USO: | MATERIALE : | CEMENTO ARMATO | |
| MAGAZZINO | TIPO COSTR: | PREFABBRICATA | |
| | COPERTURA: | BOTTE | |
| | INFISSI: | LEGNO | |
| | FINITURE: | INTONACATO | |
| SUP. COPERTA: | 41,51 | H: | 2,6 |
| | | COLORE1: | GIALLO 2 BLU |
| SUP. PORTIC.: | | H: | |
| | | CONSERVAZIONE: | SUFFICIENTE |
| STRUTTURA PORTICO: | | MATERIALE: | |




| | | | |
|--------------------|-------------|-----------------|--------------|
| CORPO C | | COD. EDI | 72087 |
| DESTINAZIONE/USO: | MATERIALE : | CEMENTO ARMATO | |
| CABINA | TIPO COSTR: | PREFABBRICATA | |
| SERVIZIO IGIENICO | COPERTURA: | BOTTE | |
| | INFISSI: | LEGNO | |
| | FINITURE: | INTONACATO | |
| SUP. COPERTA: | 56,61 | H: | 2,6 |
| | | COLORE1: | GIALLO 2 BLU |
| SUP. PORTIC.: | | H: | |
| | | CONSERVAZIONE: | SUFFICIENTE |
| STRUTTURA PORTICO: | | MATERIALE: | |



| | | | |
|--------------------|-------------|-----------------|-----------------|
| CORPO D | | COD. EDI | 72088 |
| DESTINAZIONE/USO: | MATERIALE : | CEMENTO ARMATO | |
| CABINA | TIPO COSTR: | PREFABBRICATA | |
| | COPERTURA: | PIANA | |
| | INFISSI: | PLASTICA | |
| | FINITURE: | INTONACATO | |
| SUP. COPERTA: | 47,52 | H: | 2,5 |
| | | COLORE1: | GIALLO 2 BIANCO |
| SUP. PORTIC.: | | H: | |
| | | CONSERVAZIONE: | |
| STRUTTURA PORTICO: | | MATERIALE: | |





| | | | | | |
|--------------------|--|--|------------------|--------------------------------|------------------|
| DATA |  COMUNE DI RAVENNA AREA 6: PIANIFICAZIONE TERRITORIALE SERVIZIO PROGETTAZIONE URBANISTICA | | CODICE STRUTTURA | 05.058 | |
| 18/03/2004 | | | LOC | PUNTA MARINA | |
| RILEVATORI | CENSIMENTO STRUTTURE ARENILE | | | VIA | VIALE C. COLOMBO |
| GIUNCHI - MINGUZZI | | | | CIVICO | 34 PARTE |
| AGGIORNAMENTO | Pagina 2 | | | ZONA PIANO ARENILE 96: | A-B1 |
| PAGINA 1 | Pagina 3 | | | CATASTO TERRENI RAVENNA | |
| | | | SEZIONE | FOGLIO | MAPPALE |
| | | | RA | | |

ELEMENTI COSTITUENTI L'INSIEME

| | | | |
|---------------|-------------|--------------------|-----------------------|
| DENOMINAZIONE | Bagno Perla | DESTINAZIONE D'USO | STABILIMENTO BALNEARE |
|---------------|-------------|--------------------|-----------------------|

| | | | |
|--------------------|----------------|----------|---------|
| VINCOLI AMBIENTALI | DINAMICA COSTA | EROSIONE | TRATTO: |
|--------------------|----------------|----------|---------|

| | | | | |
|--|---|---|--|--|
| <input checked="" type="checkbox"/> PAESISTICO LR 31/2000 -L.R. 27/88 -L.R. 1497/39 -L.R. 1039/39 -L.R. 431/85 | <input type="checkbox"/> RNS <input checked="" type="checkbox"/> IDROGEOLOGICO <input type="checkbox"/> SIC <input type="checkbox"/> ZPS | CONNESSIONE RETI CICLABILE >300ML AUTOBUS <300ML PARCHEGGI <300ML AUTOSTRADA >10KM STATALE >1KM PROVINCIALE >1KM |  |  |
|--|---|---|--|--|

| | |
|-----------|--|
| NOTE ZONA | |
|-----------|--|

| | | |
|--------------------------------------|----------------|-------------------|
| PRESENZA DI FILTRI E DIMENSIONAMENTO | ACCESSIBILITA' | MATERIALE RECINZ. |
|--------------------------------------|----------------|-------------------|

| | | | | | |
|--------------------|---|-----------|-------|-------------------|-------------|
| PINETA ALTEZZA | | LARGHEZZA | 52,74 | PINETA RECINZIONE | LEGNO |
| DUNA ALTEZZA | | LARGHEZZA | 0 | AREA RETROSTANTE | STATO: |
| RECINZIONE ALTEZZA | 2 | LARGHEZZA | 0,1 | EDIFICATO | SUFFICIENTE |

| |
|-------------------------|
| ACCESSIBILITA' SPIAGGIA |
|-------------------------|

| | | | | |
|-----------|--------|----------------|-----------|---------------------|
| MODALITA' | NUMERO | PAVIMENTAZIONE | ACCESSI | CONCESSIONE |
| CARRABILE | 1 | STERRATO | TIPOLOGIA | NON ESCLUSIVO CONC. |
| PEDONALE | 0 | | PROPIETA' | DEM. FORESTALE |

| |
|------------------------|
| PROTEZIONE DELLA COSTA |
|------------------------|

| | | | | | | | | |
|---|-------------|--------|-----------|--------|-----------|-----------------|------|----------|
| <input checked="" type="checkbox"/> DIFESE A MARE PARALLELE | DIST. COSTA | 263,45 | INTERASSE | 0 | MATERIALE | MASSI IN PIETRA | TIPO | SOFFOLTE |
| <input type="checkbox"/> DIFESE A MARE RADENTI | LUNGHEZZA | | MATERIALE | | TIPO | | | |
| <input checked="" type="checkbox"/> DIFESE A PENNELLO | LUNGHEZZA | 281,65 | INTERASSE | 348,35 | MATERIALE | MASSI IN PIETRA | TIPO | SOFFOLTE |

| |
|--------------------|
| AREA DI PERTINENZA |
|--------------------|


| | | | | | | | | |
|----------------|--------------------|------------|----------------------------|-----------------|------|----------|-----|------|
| PROPIETA' | DEM.MARITTIMO | N° CONCES. | 241/98 | INIZIO | | SCADENZA | | |
| CONCESSIONARIO | Cignani Gianfranco | | P.I. | 5NGFR47B20H199T | | | | |
| GESTORE | Cignani Gianfranco | | | | | | | |
| SUPERFICIE MQ. | DIMENSI | | DISTANZA ALTRE CONCESSIONI | | | | | |
| 3200 | FRONTE | 40 | PROFONDITA' | 80 | NORD | 9,83 | SUD | 9,46 |

| | | | | | | |
|--------------------|---|-----------|-----|------------|---------|--|
| PROGETTO UNITARIO: | DELIBERA | 38074/707 | DEL | 08/08/2002 | COMMIT: | CSB COOP. STABILIMENTI CBR COOP BAGNINI |
| OGGETTO | RAZIONALIZZAZIONE ARENILE PUNTA MARINA NORD | | | | | |

| | |
|---------------------------|-------------------------|
| TITOLI EDILIZI RILASCIATI | NOTE AREA DI PERTINENZA |
|---------------------------|-------------------------|

| | |
|--|---|
| | ATTIVITA': RISTORANTE STAGIONALE, BEACH VOLLEY, RACCHETTONI. PARCHEGGIO FUORI DAL PERIMETRO DI CONCESSIONE DEMANIALE. |
|--|---|

| |
|--------------------|
| DATA |
| 18/03/2004 |
| RILEVATORI |
| GIUNCHI - MINGUZZI |
| AGGIORNAMENTO |
| |
| PAGINA 2 |



COMUNE DI RAVENNA

AREA 6: PIANIFICAZIONE TERRITORIALE
SERVIZIO PROGETTAZIONE URBANISTICA

CENSIMENTO STRUTTURE ARENILE

Pagina 1
Pagina 3

| | | |
|--------------------------------|------------------|---------|
| CODICE STRUTTURA | 05.058 | |
| LOC | PUNTA MARINA | |
| VIA | VIALE C. COLOMBO | |
| CIVICO | 34 PARTE | |
| CATASTO TERRENI RAVENNA | | |
| SEZIONE | FOGLIO | MAPPALE |
| RA | | |

ELEMENTI COSTITUENTI L'INSIEME

| | | | |
|---------------|-------------|--------------------|-----------------------|
| DENOMINAZIONE | Bagno Perla | DESTINAZIONE D'USO | STABILIMENTO BALNEARE |
|---------------|-------------|--------------------|-----------------------|

SCHEMA STATO CONCESSIONATO

SCHEMA STATO RILEVATO

AREA DI SUPPORTO ALLA BALNEAZIONE

| | |
|------------------------|---|
| DESTINAZIONE D'USO | ACCESSIBILITA' |
| PARCHEGGIO MQ: 793 | <input type="checkbox"/> PRESENZA DI BARRIERE ARCHITETTONICHE |
| VERDE MQ: 0 | <input type="checkbox"/> PRESENZA DI DUNA IN AREA CONCESSIONATA |
| ATTREZ. SPORT. MQ: 612 | DIST. DUNA/EDIF. \ SCHEDA: \ |
| SUP TEMPORANEE: 190,58 | RECINZIONE AREA: CEMENTO |

FOTO AREA A SUPPORTO DELLA BALNEAZIONE



SUPERFICI IMPERMEABILI

| | |
|-----------------|-----------------|
| PAVIMENTATA MQ: | PAVIMENTAZIONE: |
|-----------------|-----------------|

SUPERFICI PERMEABILI

| | |
|-----------------|--------------------------------|
| PAVIMENTATA MQ: | PAVIMENTAZIONE: LASTRE CEMENTO |
|-----------------|--------------------------------|

AREA A PARCHEGGIO CON PORZIONE ESTERNA ALL'AREA IN CONCESSIONE. PORZIONE DEI CAMPI SPORTIVI DEBORDANO DALLA CONCESSIONE DEMANIALE.

| | |
|------------|--------------------|
| N. CABINE: | STATO: SUFFICIENTE |
|------------|--------------------|

AREA DESTINATA ALLA BALNEAZIONE

| | | | |
|------------|-----------|----------------|-----------------|
| ATTIVITA': | OMBREGGIO | CAMPO SPORTIVO | AREA RICREATIVA |
|------------|-----------|----------------|-----------------|

SUPERFICI IMPERMEABILI

| | |
|-----------------|-----------------|
| PAVIMENTATA MQ: | PAVIMENTAZIONE: |
|-----------------|-----------------|

SUPERFICI PERMEABILI

| | |
|-----------------|--------------------------------|
| PAVIMENTATA MQ: | PAVIMENTAZIONE: LASTRE CEMENTO |
|-----------------|--------------------------------|

| | |
|--------------------|---------------------------|
| N_OMBRELLONI: | ATTERRAGGIO NATANTI: |
| STATO: SUFFICIENTE | LARGHEZZA: 0 LUNGHEZZA: 0 |

FOTO AREA DESTINATA ALLA BALNEAZIONE



| DATI PIANO ARENILE 1996 | | ESISTENTE DA PROGETTO UNITARIO: | | DATI ULTIMA CONCESSIONE EDILIZIA: | | INTERVENTO CON PROGETTO UNITARIO: | |
|-------------------------|-----|---------------------------------|--------|-----------------------------------|--------|-----------------------------------|-----|
| ESISTENTE: | 505 | STRUTTURE FISSE: | 310,06 | STRUTTURE FISSE: | 310,06 | | |
| INTERVENTO DIRETTO: | 390 | PAVIMENTAZIONI FISSE: | 0 | PAVIMENTAZIONI FISSE: | 0 | | |
| PROGETTO UNITARIO: | 430 | TOT. SUP. COPERTA: | 310,06 | TOT. SUP. COPERTA: | 310,06 | | 279 |

| |
|--------------------|
| DATA |
| 18/03/2004 |
| RILEVATORI |
| GIUNCHI - MINGUZZI |
| AGGIORNAMENTO |
| |
| PAGINA 3 |

 **COMUNE DI RAVENNA**
 AREA 6: PIANIFICAZIONE TERRITORIALE E
 SERVIZIO PROGETTAZIONE URBANISTICA

CENSIMENTO STRUTTURE ARENILE

| | |
|------------------|------------------|
| CODICE STRUTTURA | 05.058 |
| LOC | PUNTA MARINA |
| VIA | VIALE C. COLOMBO |
| CIVICO | 34 PARTE |

| | | |
|--------------------------------|--------|---------|
| CATASTO TERRENI RAVENNA | | |
| SEZIONE | FOGLIO | MAPPALE |
| RA | | |

ELEMENTI COSTITUENTI L'INSIEME

| | | | |
|---------------|-------------|--------------------|-----------------------|
| DENOMINAZIONE | Bagno Perla | DESTINAZIONE D'USO | STABILIMENTO BALNEARE |
|---------------|-------------|--------------------|-----------------------|

| | | | |
|--------------------|-------------|------------------|----------------------------|
| CORPO A | | COD. EDI | 72481 |
| DESTINAZIONE/USO: | MATERIALE : | CEMENTO ARMATO | |
| BAR RISTORO | TIPO COSTR: | PREFABBRICATA | |
| | COPERTURA: | PIANA | |
| | INFISSI: | LEGNO, ALLUMINIO | |
| | FINITURE: | INTONACATO | |
| SUP. COPERTA: | 185,97 H: | 3,5 | COLORE1: ROSSO 2 BIANCO |
| SUP. PORTIC.: | 103,98 H: | 3 | CONSERVAZIONE: SUFFICIENTE |
| STRUTTURA PORTICO: | REMOVIBILE | MATERIALE: | LEGNO |



| | | | |
|--------------------|-------------|----------------|----------------------------|
| CORPO B | | COD. EDI | 72678 |
| DESTINAZIONE/USO: | MATERIALE : | CEMENTO ARMATO | |
| CABINA | TIPO COSTR: | PREFABBRICATA | |
| | COPERTURA: | UNA FALDA | |
| | INFISSI: | METALLO | |
| | FINITURE: | INTONACATO | |
| SUP. COPERTA: | 37,66 H: | 2,5 | COLORE1: ROSA 2 BIANCO |
| SUP. PORTIC.: | H: | | CONSERVAZIONE: SUFFICIENTE |
| STRUTTURA PORTICO: | | MATERIALE: | |



| | | | |
|--------------------|-------------|----------------|----------------------------|
| CORPO C | | COD. EDI | 72580 |
| DESTINAZIONE/USO: | MATERIALE : | CEMENTO ARMATO | |
| MAGAZZINO | TIPO COSTR: | PREFABBRICATA | |
| CABINA | COPERTURA: | DUE FALDE | |
| | INFISSI: | LEGNO | |
| | FINITURE: | INTONACATO | |
| SUP. COPERTA: | 51,29 H: | 3,7 | COLORE1: ROSA 2 BIANCO |
| SUP. PORTIC.: | H: | | CONSERVAZIONE: SUFFICIENTE |
| STRUTTURA PORTICO: | | MATERIALE: | |



| | | | |
|--------------------|-------------|----------------|----------------------------|
| CORPO D | | COD. EDI | 72677 |
| DESTINAZIONE/USO: | MATERIALE : | CEMENTO ARMATO | |
| CABINA | TIPO COSTR: | PREFABBRICATA | |
| | COPERTURA: | UNA FALDA | |
| | INFISSI: | LEGNO | |
| | FINITURE: | INTONACATO | |
| SUP. COPERTA: | 19 H: | 2,5 | COLORE1: ROSA 2 BIANCO |
| SUP. PORTIC.: | H: | | CONSERVAZIONE: SUFFICIENTE |
| STRUTTURA PORTICO: | | MATERIALE: | |



| | | | | | | | | |
|-------------------|----------|--------|----------------|---|--------------|---|-------------------|--------|
| SUPERFICI TOTALI: | COPERTA: | 310,06 | PAVIM. IMPERM: | 0 | PAVIM. PERM: | 0 | STRUT TEMPORANEE: | 190,58 |
|-------------------|----------|--------|----------------|---|--------------|---|-------------------|--------|

| | | | | | |
|--------------------|--|--|------------------|--------------------------------|------------------|
| DATA |  COMUNE DI RAVENNA AREA 6: PIANIFICAZIONE TERRITORIALE SERVIZIO PROGETTAZIONE URBANISTICA | | CODICE STRUTTURA | 05.059 | |
| 18/03/2004 | | | LOC | PUNTA MARINA | |
| RILEVATORI | CENSIMENTO STRUTTURE ARENILE | | | VIA | VIALE C. COLOMBO |
| GIUNCHI - MINGUZZI | | | | CIVICO | 36 PARTE |
| AGGIORNAMENTO | Pagina 2 | | | ZONA PIANO ARENILE 96: | A-B1 |
| PAGINA 1 | Pagina 3 | | | CATASTO TERRENI RAVENNA | |
| | | | SEZIONE | FOGLIO | MAPPALE |
| | | | RA | | |

ELEMENTI COSTITUENTI L'INSIEME

| | | | |
|---------------|-------------------------------|--------------------|-----------------------|
| DENOMINAZIONE | Bagno Otello Beach (Nautilus) | DESTINAZIONE D'USO | STABILIMENTO BALNEARE |
|---------------|-------------------------------|--------------------|-----------------------|

VINCOLI AMBIENTALI

- PAESISTICO LR 31/2000
- L.R. 27/88
- L.R. 1497/39
- L.R. 1039/39
- L.R. 431/85
- RNS
- IDROGEOLOGICO
- SIC
- ZPS

DINAMICA COSTA

STABILE

CONNESSIONE RETI

CICLABILE >300ML

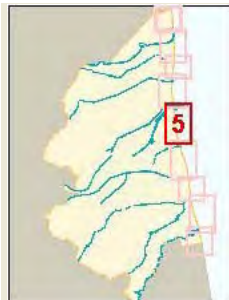
AUTOBUS <300ML

PARCHEGGI <300ML


AUTOSTRADA >10KM

STATALE >1KM

PROVINCIALE >1KM



TRATTO:



NOTE ZONA

BAGNO EX OTELLO BEACH.

PRESENZA DI FILTRI E DIMENSIONAMENTO

| | | | | | | |
|------------|---------|-----|-----------|-------|-------------------|----------------|
| PINETA | ALTEZZA | | LARGHEZZA | 48,55 | PINETA RECINZIONE | RETE METALLICA |
| DUNA | ALTEZZA | | LARGHEZZA | 0 | AREA RETROSTANTE | STATO: |
| RECINZIONE | ALTEZZA | 1,2 | LARGHEZZA | 0 | EDIFICATO | SUFFICIENTE |

ACCESSIBILITA' SPIAGGIA

| MODALITA' | NUMERO | PAVIMENTAZIONE | ACCESSI | CONCESSIONE |
|-----------|--------|----------------|--------------------------|-------------|
| CARRABILE | 1 | STERRATO | TIPOLOGIA NON ESCLUSIVO | CONC. |
| PEDONALE | 0 | | PROPIETA' DEM. FORESTALE | |

PROTEZIONE DELLA COSTA

DIFESE A MARE PARALLELE

DIST. COSTA 262,74 INTERASSE 0 MATERIALE MASSI IN PIETRA TIPO SOFFOLTE

DIFESE A MARE RADENTI

LUNGHEZZA MATERIALE TIPO

DIFESE A PENNELLO

LUNGHEZZA 281,65 INTERASSE 348,35 MATERIALE MASSI IN PIETRA TIPO SOFFOLTE

AREA DI PERTINENZA

PROPIETA' DEM.MARITTIMO N° CONCES. 286/98 INIZIO SCADENZA

CONCESSIONARIO Medri Otello P.I. IDRTLL50S03A551J

GESTORE Medri Otello

| SUPERFICIE MQ. | DIMENSI | DISTANZA ALTRE CONCESSIONI |
|----------------|----------------------------|----------------------------|
| 2886 | FRONTE 30 PROFONDITA' 96,2 | NORD 9,46 SUD 9,52 |

PROGETTO UNITARIO: DELIBERA 38074/707 DEL 08/08/2002 COMMIT: CSB COOP. STABILIMENTI CBR COOP BAGNINI

OGGETTO RAZIONALIZZAZIONE ARENILE PUNTA MARINA NORD

TITOLI EDILIZI RILASCIATI

PG. 2735/00 AC. 263/00 AUTORIZZAZIONE PAESAGGISTICA PER OPERE STAGIONALI.

NOTE AREA DI PERTINENZA

NUMERO CABINE: 18, NUMERO DOCCE APERTE: 2
 NUMERO DOCCE CHIUSE: 1, NUMERO LETTINI: 260
 NUMERO SDRAI: 20, NUMERO OMBRELLONI: 85
 NUMERO WC: 3, NUMERO LAVAPIEDI: 1
 ATTIVITA': RISTORANTE, BEACH VOLLEY, RACCHETTONI.
 PARCHEGGIO QUASI INTERAMENTE IN AREA DI
 CONCESSIONE DEMANIALE E PRESENZA DI STRUTTURA
 TEMPORANEA PER OMBREGGIO.

| |
|--------------------|
| DATA |
| 18/03/2004 |
| RILEVATORI |
| GIUNCHI - MINGUZZI |
| AGGIORNAMENTO |
| |
| PAGINA 2 |



COMUNE DI RAVENNA

AREA 6: PIANIFICAZIONE TERRITORIALE
SERVIZIO PROGETTAZIONE URBANISTICA

CENSIMENTO STRUTTURE ARENILE

Pagina 1
Pagina 3

| | | | |
|--------------------------------|------------------|---------|---|
| CODICE STRUTTURA | 05.059 | | |
| LOC | PUNTA MARINA | | |
| VIA | VIALE C. COLOMBO | | |
| CIVICO | 36 | PARTE | B |
| CATASTO TERRENI RAVENNA | | | |
| SEZIONE | FOGLIO | MAPPALE | |
| RA | | | |

ELEMENTI COSTITUENTI L'INSIEME

| | | | |
|---------------|-------------------------------|--------------------|-----------------------|
| DENOMINAZIONE | Bagno Otello Beach (Nautilus) | DESTINAZIONE D'USO | STABILIMENTO BALNEARE |
|---------------|-------------------------------|--------------------|-----------------------|

SCHEMA STATO CONCESSIONATO

SCHEMA STATO RILEVATO

AREA DI SUPPORTO ALLA BALNEAZIONE

| | |
|------------------------|---|
| DESTINAZIONE D'USO | ACCESSIBILITA' |
| PARCHEGGIO MQ: 700 | <input type="checkbox"/> PRESENZA DI BARRIERE ARCHITETTONICHE |
| VERDE MQ: 0 | <input type="checkbox"/> PRESENZA DI DUNA IN AREA CONCESSIONATA |
| ATTREZ. SPORT. MQ: 350 | DIST. DUNA/EDIF. \ SCHEDA: \ |
| SUP TEMPORANEE: 119,32 | RECINZIONE AREA: LEGNO |

FOTO AREA A SUPPORTO DELLA BALNEAZIONE



SUPERFICI IMPERMEABILI

| | |
|-----------------|-----------------|
| PAVIMENTATA MQ: | PAVIMENTAZIONE: |
|-----------------|-----------------|

SUPERFICI PERMEABILI

| | |
|-----------------|-----------------|
| PAVIMENTATA MQ: | PAVIMENTAZIONE: |
|-----------------|-----------------|

RECINZIONE CHE FA ANCHE DA CONTENIMENTO ALL'ARGINE RETROSTANTE. AREA A PARCHEGGIO CON PORZIONE ESTERNA ALL'AREA IN CONCESSIONE.

| | | | |
|------------|----|--------|-------------|
| N. CABINE: | 18 | STATO: | SUFFICIENTE |
|------------|----|--------|-------------|

AREA DESTINATA ALLA BALNEAZIONE

ATTIVITA': OMBREGGIO CAMPO SPORTIVO AREA RICREATIVA

SUPERFICI IMPERMEABILI

| | |
|-----------------|-----------------|
| PAVIMENTATA MQ: | PAVIMENTAZIONE: |
|-----------------|-----------------|

SUPERFICI PERMEABILI

| | |
|-----------------|--------------------------------|
| PAVIMENTATA MQ: | PAVIMENTAZIONE: LASTRE CEMENTO |
|-----------------|--------------------------------|

N_OMBRELLONI: 85

ATTERRAGGIO NATANTI:

| | | | | | |
|--------|-------------|------------|---|------------|---|
| STATO: | SUFFICIENTE | LARGHEZZA: | 0 | LUNGHEZZA: | 0 |
|--------|-------------|------------|---|------------|---|

PORZIONE DI PAVIMENTAZIONE IN LASTRE DI GHIAIA LAVATA.

FOTO AREA DESTINATA ALLA BALNEAZIONE



| DATI PIANO ARENILE 1996 | | ESISTENTE DA PROGETTO UNITARIO: | | DATI ULTIMA CONCESSIONE EDILIZIA: | | INTERVENTO CON PROGETTO UNITARIO: | |
|-------------------------|-----|---------------------------------|--------|-----------------------------------|--------|-----------------------------------|--|
| ESISTENTE: | 220 | STRUTTURE FISSE: | 184,82 | STRUTTURE FISSE: | 184,82 | | |
| INTERVENTO DIRETTO: | 210 | PAVIMENTAZIONI FISSE: | 52,05 | PAVIMENTAZIONI FISSE: | 130,64 | | |
| PROGETTO UNITARIO: | 230 | TOT. SUP. COPERTA: | 236,87 | TOT. SUP. COPERTA: | 315,45 | 230 | |

| |
|--------------------|
| DATA |
| 18/03/2004 |
| RILEVATORI |
| GIUNCHI - MINGUZZI |
| AGGIORNAMENTO |
| |
| PAGINA 3 |

COMUNE DI RAVENNA
 AREA 6: PIANIFICAZIONE TERRITORIALE E
 SERVIZIO PROGETTAZIONE URBANISTICA

CENSIMENTO STRUTTURE ARENILE

Pagina 1

Pagina 2

| | | |
|--------------------------------|------------------|---------|
| CODICE STRUTTURA | 05.059 | |
| LOC | PUNTA MARINA | |
| VIA | VIALE C. COLOMBO | |
| CIVICO | 36 PARTE | B |
| CATASTO TERRENI RAVENNA | | |
| SEZIONE | FOGLIO | MAPPALE |
| RA | | |

ELEMENTI COSTITUENTI L'INSIEME

| | | | |
|---------------|-------------------------------|--------------------|-----------------------|
| DENOMINAZIONE | Bagno Otello Beach (Nautilus) | DESTINAZIONE D'USO | STABILIMENTO BALNEARE |
|---------------|-------------------------------|--------------------|-----------------------|

| | | | |
|--------------------|-------------|------------------|-------------|
| CORPO A | COD. EDI | 72387 | |
| DESTINAZIONE/USO: | MATERIALE : | CEMENTO ARMATO | |
| BAR RISTORO | TIPO COSTR: | PREFABBRICATA | |
| | COPERTURA: | PIANA | |
| | INFISSI: | LEGNO, ALLUMINIO | |
| | FINITURE: | INTONACATO | |
| SUP. COPERTA: | 98 H: | 3,5 COLORE1: | GIALLO 2 |
| SUP. PORTIC.: | 28 H: | 3 CONSERVAZIONE: | SUFFICIENTE |
| STRUTTURA PORTICO: | | MATERIALE: | |



| | | | |
|--------------------|-------------|-------------------|------------------|
| CORPO B | COD. EDI | 72578 | |
| DESTINAZIONE/USO: | MATERIALE : | CEMENTO ARMATO | |
| RISTORANTE | TIPO COSTR: | PREFABBRICATA | |
| CABINA | COPERTURA: | UNA FALDA | |
| SPOGLIATOIO | INFISSI: | LEGNO, METALLO | |
| | FINITURE: | INTONACATO | |
| SUP. COPERTA: | 37,92 H: | 2,7 COLORE1: | GIALLO 2 AZZURRO |
| SUP. PORTIC.: | | H: CONSERVAZIONE: | SUFFICIENTE |
| STRUTTURA PORTICO: | | MATERIALE: | |



| | | | |
|--------------------|-------------|-------------------|------------------|
| CORPO C | COD. EDI | 72676 | |
| DESTINAZIONE/USO: | MATERIALE : | CEMENTO ARMATO | |
| CABINA | TIPO COSTR: | PREFABBRICATA | |
| SERVIZIO IGIENICO | COPERTURA: | UNA FALDA | |
| | INFISSI: | ALLUMINIO | |
| | FINITURE: | INTONACATO | |
| SUP. COPERTA: | 33 H: | 3,2 COLORE1: | GIALLO 2 AZZURRO |
| SUP. PORTIC.: | | H: CONSERVAZIONE: | SUFFICIENTE |
| STRUTTURA PORTICO: | | MATERIALE: | |



| | | | |
|--------------------|-------------|-------------------|-------------|
| CORPO D | COD. EDI | 72579 | |
| DESTINAZIONE/USO: | MATERIALE : | CEMENTO ARMATO | |
| MAGAZZINO | TIPO COSTR: | PREFABBRICATA | |
| | COPERTURA: | UNA FALDA | |
| | INFISSI: | ALLUMINIO | |
| | FINITURE: | INTONACATO | |
| SUP. COPERTA: | 15,9 H: | 3,2 COLORE1: | GIALLO 2 |
| SUP. PORTIC.: | | H: CONSERVAZIONE: | SUFFICIENTE |
| STRUTTURA PORTICO: | | MATERIALE: | |




| | | | | | | | | |
|-------------------|----------|--------|----------------|--------|--------------|-------|-------------------|--------|
| SUPERFICI TOTALI: | COPERTA: | 315,45 | PAVIM. IMPERM: | 130,64 | PAVIM. PERM: | 355,6 | STRUT TEMPORANEE: | 119,32 |
|-------------------|----------|--------|----------------|--------|--------------|-------|-------------------|--------|

| | | | | | |
|--------------------|---|--|--------------------------------|------------------|---------|
| DATA | COMUNE DI RAVENNA | | CODICE STRUTTURA | 05.060 | |
| 18/03/2004 | AREA 6: PIANIFICAZIONE TERRITORIALE SERVIZIO PROGETTAZIONE URBANISTICA | | LOC | PUNTA MARINA | |
| RILEVATORI | CENSIMENTO STRUTTURE ARENILE | | VIA | VIALE C. COLOMBO | |
| GIUNCHI - MINGUZZI | | | CIVICO | 38 PARTE | |
| AGGIORNAMENTO | Pagina 2 | | ZONA PIANO ARENILE 96: | A-B1 | |
| | Pagina 3 | | CATASTO TERRENI RAVENNA | | |
| PAGINA 1 | | | SEZIONE | FOGLIO | MAPPALE |
| | | | RA | | |

ELEMENTI COSTITUENTI L'INSIEME

| | | | |
|---------------|-----------------|--------------------|-----------------------|
| DENOMINAZIONE | Bagno Bolognino | DESTINAZIONE D'USO | STABILIMENTO BALNEARE |
|---------------|-----------------|--------------------|-----------------------|

| | | | |
|--------------------|----------------|---------|---------|
| VINCOLI AMBIENTALI | DINAMICA COSTA | STABILE | TRATTO: |
|--------------------|----------------|---------|---------|

| | | |
|---|---|--|
| <input checked="" type="checkbox"/> PAESISTICO LR 31/2000 | <input type="checkbox"/> RNS |  |
| -L.R. 27/88 | <input checked="" type="checkbox"/> IDROGEOLOGICO | |
| -L.R. 1497/39 | <input type="checkbox"/> SIC | |
| -L.R. 1039/39 | <input type="checkbox"/> ZPS | |
| -L.R. 431/85 | | |

| | | |
|-----------|------------|-------|
| NOTE ZONA | AUTOSTRADA | >10KM |
|-----------|------------|-------|

| | | |
|---------------|---------|------|
| EX BAGNO EDDA | STATALE | >1KM |
|---------------|---------|------|

| | | |
|--|-------------|------|
| | PROVINCIALE | >1KM |
|--|-------------|------|

| | | |
|--------------------------------------|----------------|-------------------|
| PRESENZA DI FILTRI E DIMENSIONAMENTO | ACCESSIBILITA' | MATERIALE RECINZ. |
|--------------------------------------|----------------|-------------------|

| | | | | | | |
|--------|---------|--|-----------|-------|-------------------|----------------|
| PINETA | ALTEZZA | | LARGHEZZA | 54,51 | PINETA RECINZIONE | RETE METALLICA |
|--------|---------|--|-----------|-------|-------------------|----------------|

| | | | | | | |
|------|---------|--|-----------|---|------------------|--------|
| DUNA | ALTEZZA | | LARGHEZZA | 0 | AREA RETROSTANTE | STATO: |
|------|---------|--|-----------|---|------------------|--------|

| | | | | | | |
|------------|---------|-----|-----------|---|-----------|-------------|
| RECINZIONE | ALTEZZA | 1,2 | LARGHEZZA | 0 | EDIFICATO | SUFFICIENTE |
|------------|---------|-----|-----------|---|-----------|-------------|

| |
|-------------------------|
| ACCESSIBILITA' SPIAGGIA |
|-------------------------|

| | | | | |
|-----------|--------|----------------|---------|-------------|
| MODALITA' | NUMERO | PAVIMENTAZIONE | ACCESSI | CONCESSIONE |
|-----------|--------|----------------|---------|-------------|

| | | | | | | |
|-----------|---|----------|-----------|---------------|-------|--|
| CARRABILE | 1 | STERRATO | TIPOLOGIA | NON ESCLUSIVO | CONC. | |
|-----------|---|----------|-----------|---------------|-------|--|

| | | | | | | |
|----------|---|----------|-----------|----------------|--|--|
| PEDONALE | 1 | STERRATO | PROPIETA' | DEM. FORESTALE | | |
|----------|---|----------|-----------|----------------|--|--|

| |
|------------------------|
| PROTEZIONE DELLA COSTA |
|------------------------|

| |
|---|
| <input checked="" type="checkbox"/> DIFESE A MARE PARALLELE |
|---|

| | | | | | | | |
|-------------|--------|-----------|---|-----------|-----------------|------|----------|
| DIST. COSTA | 270,54 | INTERASSE | 0 | MATERIALE | MASSI IN PIETRA | TIPO | SOFFOLTE |
|-------------|--------|-----------|---|-----------|-----------------|------|----------|

| |
|--|
| <input type="checkbox"/> DIFESE A MARE RADENTI |
|--|

| | | | | | |
|-----------|--|-----------|--|------|--|
| LUNGHEZZA | | MATERIALE | | TIPO | |
|-----------|--|-----------|--|------|--|

| |
|---|
| <input checked="" type="checkbox"/> DIFESE A PENNELLO |
|---|

| | | | | | | | |
|-----------|--------|-----------|--------|-----------|-----------------|------|----------|
| LUNGHEZZA | 281,65 | INTERASSE | 348,35 | MATERIALE | MASSI IN PIETRA | TIPO | SOFFOLTE |
|-----------|--------|-----------|--------|-----------|-----------------|------|----------|

| |
|--------------------|
| AREA DI PERTINENZA |
|--------------------|

| | | | | | | | |
|-----------|---------------|------------|-------|--------|------------|----------|------------|
| PROPIETA' | DEM.MARITTIMO | N° CONCES. | 52/03 | INIZIO | 01/01/2002 | SCADENZA | 31/12/2007 |
|-----------|---------------|------------|-------|--------|------------|----------|------------|

| | | | |
|----------------|---|------|-------------|
| CONCESSIONARIO | Soc. MAVA di Rustignoli Maurizio e C. sas | P.I. | 01306300391 |
|----------------|---|------|-------------|

| | |
|---------|---------------------|
| GESTORE | Rustignoli Maurizio |
|---------|---------------------|

| | | |
|----------------|---------|----------------------------|
| SUPERFICIE MQ. | DIMENSI | DISTANZA ALTRE CONCESSIONI |
|----------------|---------|----------------------------|

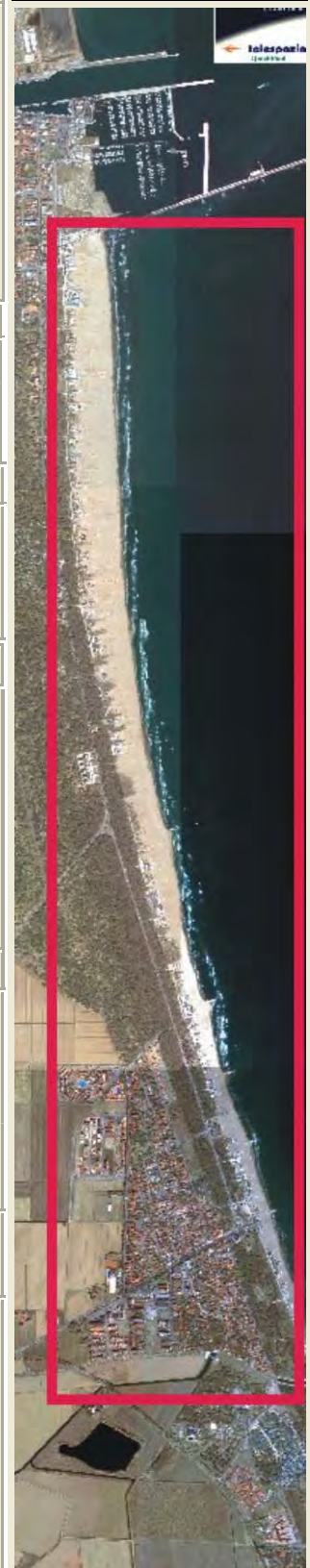
| | | | | | | | | |
|--------|--------|-------|-------------|----|------|------|-----|------|
| 3894,6 | FRONTE | 38,85 | PROFONDITA' | 80 | NORD | 9,52 | SUD | 8,86 |
|--------|--------|-------|-------------|----|------|------|-----|------|

| | | | | | | |
|--------------------|----------|-----------|-----|------------|---------|--|
| PROGETTO UNITARIO: | DELIBERA | 38074/707 | DEL | 08/08/2002 | COMMIT: | CSB COOP. STABILIMENTI CBR COOP BAGNINI |
|--------------------|----------|-----------|-----|------------|---------|--|


| | |
|---------|---|
| OGGETTO | RAZIONALIZZAZIONE ARENILE PUNTA MARINA NORD |
|---------|---|

| | |
|---------------------------|-------------------------|
| TITOLI EDILIZI RILASCIATI | NOTE AREA DI PERTINENZA |
|---------------------------|-------------------------|

| | |
|---|---|
| PG. 16405/01 CONCESSIONE N. 1897/01. PG. 31511/02 CONCESSIONE N. 473/03. | NUMERO CABINE: 24, NUMERO DOCCE APERTE: 3 NUMERO DOCCE CHIUSE: 2, NUMERO LETTINI: 300 NUMERO SDRAI: 30, NUMERO OMBRELLONI: 124 NUMERO WC: 4 ATTIVITA': ANIMAZIONE, RISTORANTE STAGIONALE, BEACH VOLLEY, RACCHETTONI, GIOCHI BIMBI, PARCHEGGIO OMBREGGIATO. AREA RETROSTANTE ALLA CONCESSIONE AD USO PARCHEGGIO FUORI DAL PERIMETRO CONCESSIONATO E PRESENZA DI STRUTTURE TEMPORANEE. |
|---|---|



| |
|--------------------|
| DATA |
| 18/03/2004 |
| RILEVATORI |
| GIUNCHI - MINGUZZI |
| AGGIORNAMENTO |
| |
| PAGINA 2 |



COMUNE DI RAVENNA

AREA 6: PIANIFICAZIONE TERRITORIALE
SERVIZIO PROGETTAZIONE URBANISTICA

CENSIMENTO STRUTTURE ARENILE

Pagina 1
Pagina 3

| | | |
|--------------------------------|------------------|---------|
| CODICE STRUTTURA | 05.060 | |
| LOC | PUNTA MARINA | |
| VIA | VIALE C. COLOMBO | |
| CIVICO | 38 PARTE | |
| CATASTO TERRENI RAVENNA | | |
| SEZIONE | FOGLIO | MAPPALE |
| RA | | |

ELEMENTI COSTITUENTI L'INSIEME

| | | | |
|---------------|-----------------|--------------------|-----------------------|
| DENOMINAZIONE | Bagno Bolognino | DESTINAZIONE D'USO | STABILIMENTO BALNEARE |
|---------------|-----------------|--------------------|-----------------------|

SCHEMA STATO CONCESSIONATO

SCHEMA STATO RILEVATO

AREA DI SUPPORTO ALLA BALNEAZIONE

| | |
|------------------------|---|
| DESTINAZIONE D'USO | ACCESSIBILITA' |
| PARCHEGGIO MQ: 700 | <input type="checkbox"/> PRESENZA DI BARRIERE ARCHITETTONICHE |
| VERDE MQ: 0 | <input type="checkbox"/> PRESENZA DI DUNA IN AREA CONCESSIONATA |
| ATTREZ. SPORT. MQ: 850 | DIST. DUNA EDIF. \ SCHEDA: \ |
| SUP TEMPORANEE: 289,55 | RECINZIONE AREA: RETE METALLICA |

FOTO AREA A SUPPORTO DELLA BALNEAZIONE



SUPERFICI IMPERMEABILI

| | |
|-----------------|-----------------|
| PAVIMENTATA MQ: | PAVIMENTAZIONE: |
|-----------------|-----------------|

SUPERFICI PERMEABILI

| | |
|-----------------|--------------------------------------|
| PAVIMENTATA MQ: | PAVIMENTAZIONE: LASTRE GHIAIA LAVATA |
|-----------------|--------------------------------------|

AREA A PARCHEGGIO CON PORZIONE ESTERNA ALL'AREA IN CONCESSIONE E CON STRUTTURE TEMPORANEE IN METALLO.

| | |
|---------------|--------------------|
| N. CABINE: 24 | STATO: SUFFICIENTE |
|---------------|--------------------|

AREA DESTINATA ALLA BALNEAZIONE

| | | | |
|------------|-----------|----------------|-----------------|
| ATTIVITA': | OMBREGGIO | CAMPO SPORTIVO | AREA RICREATIVA |
|------------|-----------|----------------|-----------------|

SUPERFICI IMPERMEABILI

| | |
|-----------------|-----------------|
| PAVIMENTATA MQ: | PAVIMENTAZIONE: |
|-----------------|-----------------|

SUPERFICI PERMEABILI

| | |
|-----------------|--------------------------------|
| PAVIMENTATA MQ: | PAVIMENTAZIONE: LASTRE CEMENTO |
|-----------------|--------------------------------|

| | |
|-------------------|----------------------|
| N_OMBRELLONI: 124 | ATTERRAGGIO NATANTI: |
|-------------------|----------------------|

| | | |
|--------------------|--------------|--------------|
| STATO: SUFFICIENTE | LARGHEZZA: 0 | LUNGHEZZA: 0 |
|--------------------|--------------|--------------|

FOTO AREA DESTINATA ALLA BALNEAZIONE



| DATI PIANO ARENILE 1996 | | ESISTENTE DA PROGETTO UNITARIO: | | DATI ULTIMA CONCESSIONE EDILIZIA: | | INTERVENTO CON PROGETTO UNITARIO: | |
|-------------------------|-----|---------------------------------|--------|-----------------------------------|--------|-----------------------------------|-----|
| ESISTENTE: | 440 | STRUTTURE FISSE: | 278,45 | STRUTTURE FISSE: | 278,45 | INTERVENTO CON PROGETTO UNITARIO: | |
| INTERVENTO DIRETTO: | 340 | PAVIMENTAZIONI FISSE: | 102,45 | PAVIMENTAZIONI FISSE: | 102,3 | | |
| PROGETTO UNITARIO: | 375 | TOT. SUP. COPERTA: | 380,9 | TOT. SUP. COPERTA: | 380,9 | | 343 |

| |
|--------------------|
| DATA |
| 18/03/2004 |
| RILEVATORI |
| GIUNCHI - MINGUZZI |
| AGGIORNAMENTO |
| |
| PAGINA 3 |



COMUNE DI RAVENNA

AREA 6: PIANIFICAZIONE TERRITORIALE E SERVIZIO PROGETTAZIONE URBANISTICA

CENSIMENTO STRUTTURE ARENILE

| | |
|------------------|------------------|
| CODICE STRUTTURA | 05.060 |
| LOC | PUNTA MARINA |
| VIA | VIALE C. COLOMBO |
| CIVICO | 38 PARTE |

| | | |
|--------------------------------|--------|---------|
| CATASTO TERRENI RAVENNA | | |
| SEZIONE | FOGLIO | MAPPALE |
| RA | | |

ELEMENTI COSTITUENTI L'INSIEME

| | | | |
|---------------|-----------------|--------------------|-----------------------|
| DENOMINAZIONE | Bagno Bolognino | DESTINAZIONE D'USO | STABILIMENTO BALNEARE |
|---------------|-----------------|--------------------|-----------------------|

| | | | | | | |
|--------------------|-----------------|-----------------|----------------|-------------|---|-----------|
| CORPO A | COD. EDI | 72095 | | | | |
| DESTINAZIONE/USO: | MATERIALE : | CEMENTO ARMATO | | | | |
| BAR RISTORO | TIPO COSTR: | PREFABBRICATA | | | | |
| | COPERTURA: | PIANA | | | | |
| | INFISSI: | LEGN.ALLUM.MET. | | | | |
| | FINITURE: | INTONACATO | | | | |
| SUP. COPERTA: | 179,2 | H: 3,5 | COLORE1: | GIALLO | 2 | ARANCIONE |
| SUP. PORTIC.: | | H: 3,5 | CONSERVAZIONE: | SUFFICIENTE | | |
| STRUTTURA PORTICO: | FISSA | MATERIALE: | CEMENTO ARMATO | | | |



| | | | | | | |
|--------------------|-----------------|----------------|----------------|-------------|---|-----------|
| CORPO B | COD. EDI | 72680 | | | | |
| DESTINAZIONE/USO: | MATERIALE : | CEMENTO ARMATO | | | | |
| CABINA | TIPO COSTR: | PREFABBRICATA | | | | |
| SERVIZIO IGIENICO | COPERTURA: | PIANA | | | | |
| | INFISSI: | LEGNO | | | | |
| | FINITURE: | INTONACATO | | | | |
| SUP. COPERTA: | 49,7 | H: 2,5 | COLORE1: | GIALLO | 2 | ARANCIONE |
| SUP. PORTIC.: | | H: | CONSERVAZIONE: | SUFFICIENTE | | |
| STRUTTURA PORTICO: | | MATERIALE: | | | | |



| | | | | | | |
|--------------------|-----------------|---------------|----------------|-------------|---|-----------|
| CORPO C | COD. EDI | 72094 | | | | |
| DESTINAZIONE/USO: | MATERIALE : | MURATURA | | | | |
| CABINA | TIPO COSTR: | PREFABBRICATA | | | | |
| | COPERTURA: | PIANA | | | | |
| | INFISSI: | LEGNO | | | | |
| | FINITURE: | INTONACATO | | | | |
| SUP. COPERTA: | 49,7 | H: 2,5 | COLORE1: | GIALLO | 2 | ARANCIONE |
| SUP. PORTIC.: | | H: | CONSERVAZIONE: | SUFFICIENTE | | |
| STRUTTURA PORTICO: | | MATERIALE: | | | | |



| | | | | | | |
|--------------------|-----------------|------------|----------------|--|---|--|
| CORPO D | COD. EDI | | | | | |
| DESTINAZIONE/USO: | MATERIALE : | | | | | |
| | TIPO COSTR: | | | | | |
| | COPERTURA: | | | | | |
| | INFISSI: | | | | | |
| | FINITURE: | | | | | |
| SUP. COPERTA: | | H: | COLORE1: | | 2 | |
| SUP. PORTIC.: | | H: | CONSERVAZIONE: | | | |
| STRUTTURA PORTICO: | | MATERIALE: | | | | |



| | | | | | |
|--------------------|--|--|--------------------------------|------------------|---------|
| DATA |  COMUNE DI RAVENNA AREA 6: PIANIFICAZIONE TERRITORIALE SERVIZIO PROGETTAZIONE URBANISTICA | | CODICE STRUTTURA | 05.061 | |
| 18/03/2004 | | | LOC | PUNTA MARINA | |
| RILEVATORI | CENSIMENTO STRUTTURE ARENILE | | VIA | VIALE C. COLOMBO | |
| GIUNCHI - MINGUZZI | | | CIVICO | 40 PARTE | B |
| AGGIORNAMENTO | Pagina 2 | | ZONA PIANO ARENILE 96: | A-B1 | |
| | Pagina 3 | | CATASTO TERRENI RAVENNA | | |
| PAGINA 1 | | | SEZIONE | FOGLIO | MAPPALE |
| | | | RA | 12 | |

ELEMENTI COSTITUENTI L'INSIEME

| | | | |
|---------------|---------------|--------------------|-----------------------|
| DENOMINAZIONE | Bagno Bologna | DESTINAZIONE D'USO | STABILIMENTO BALNEARE |
|---------------|---------------|--------------------|-----------------------|

VINCOLI AMBIENTALI

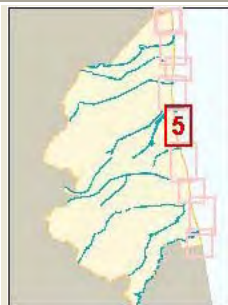
PAESISTICO LR 31/2000
 -L.R. 27/88
 -L.R. 1497/39
 -L.R. 1039/39
 -L.R. 431/85

RNS
 IDROGEOLOGICO
 SIC
 ZPS


DINAMICA COSTA

CONNESSIONE RETI
 CICLABILE >300ML
 AUTOBUS <300ML
 PARCHEGGI <300ML
 AUTOSTRADA >10KM
 STATALE >1KM
 PROVINCIALE >1KM

STABILE



TRATTO:



NOTE ZONA

PRESENZA DI FILTRI E DIMENSIONAMENTO

| | | | |
|------------|---------|-----------|-------|
| PINETA | ALTEZZA | LARGHEZZA | 53,78 |
| DUNA | ALTEZZA | LARGHEZZA | 0 |
| RECINZIONE | ALTEZZA | LARGHEZZA | 0,2 |

ACCESSIBILITA'

PINETA RECINZIONE
AREA RETROSTANTE
 EDIFICATO

MATERIALE RECINZ.

CEMENTO ARMATO
STATO:
 SUFFICIENTE

ACCESSIBILITA' SPIAGGIA

| MODALITA' | NUMERO | PAVIMENTAZIONE | ACCESSI | CONCESSIONE |
|-----------|--------|----------------|---------------------------|-------------|
| CARRABILE | 1 | STERRATO | TIPOLOGIA NON ESCLUSIVO | CONC. |
| PEDONALE | 1 | STERRATO | PROPRIETA' DEM. FORESTALE | |

PROTEZIONE DELLA COSTA

DIFESE A MARE PARALLELE
 DIST. COSTA 274,26 INTERASSE 0 MATERIALE MASSI IN PIETRA TIPO SOFFOLTE
 DIFESE A MARE RADENTI
 LUNGHEZZA MATERIALE TIPO
 DIFESE A PENNELLO
 LUNGHEZZA 281,65 INTERASSE 348,35 MATERIALE MASSI IN PIETRA TIPO SOFFOLTE

AREA DI PERTINENZA

PROPIETA' DEM.MARITTIMO N° CONCES. 70/01 INIZIO SCADENZA
 CONCESSIONARIO Soc. Mava di Rustignoli Maurizio e C. s.a.s. P.I. 01306300391
 GESTORE Rustignoli Maurizio
 SUPERFICIE MQ. DIMENSI DISTANZA ALTRE CONCESSIONI
 3719,21 FRONTE 35,75 PROFONDITA' 80 NORD 8,86 SUD 3

PROGETTO UNITARIO: DELIBERA 38074/707 DEL 08/08/2002 COMMIT: CSB COOP. STABILIMENTI CBR COOP BAGNINI
 OGGETTO RAZIONALIZZAZIONE ARENILE PUNTA MARINA NORD

TITOLI EDILIZI RILASCIATI

PG. 7674/97 CONCESSIONE 1519 DEL 21/07/97
 PG. 5238/99. PG. 7350/01 CONCESSIONE N. 1630 DELL' 11/10/01 PER AUMENTO DI SUPERFICIE DEMANIALE E INSTALLAZIONE DI STRUTTURE STAGIONALI.

NOTE AREA DI PERTINENZA

ATTIVITA': RISTORANTE STAGIONALE, BEACH VOLLEY, RACCHETTONI. PARCHEGGIO FUORI DAL PERIMETRO DI CONCESSIONE DEMANIALE E PRESENZA DI STRUTTURA TEMPORANEA PER OMBREGGIO.

| |
|--------------------|
| DATA |
| 18/03/2004 |
| RILEVATORI |
| GIUNCHI - MINGUZZI |
| AGGIORNAMENTO |
| |
| PAGINA 2 |

COMUNE DI RAVENNA
 AREA 6: PIANIFICAZIONE TERRITORIALE
 SERVIZIO PROGETTAZIONE URBANISTICA

CENSIMENTO STRUTTURE ARENILE

| | | | |
|--------------------------------|------------------|---------|---|
| CODICE STRUTTURA | 05.061 | | |
| LOC | PUNTA MARINA | | |
| VIA | VIALE C. COLOMBO | | |
| CIVICO | 40 | PARTE | B |
| CATASTO TERRENI RAVENNA | | | |
| SEZIONE | FOGLIO | MAPPALE | |
| RA | 12 | | |

ELEMENTI COSTITUENTI L'INSIEME


| | | | |
|---------------|---------------|--------------------|-----------------------|
| DENOMINAZIONE | Bagno Bologna | DESTINAZIONE D'USO | STABILIMENTO BALNEARE |
|---------------|---------------|--------------------|-----------------------|

| | |
|-----------------------------------|------------------------------|
| SCHEMA STATO CONCESSIONATO | SCHEMA STATO RILEVATO |
|-----------------------------------|------------------------------|

AREA DI SUPPORTO ALLA BALNEAZIONE

| | | |
|--|---|--|
| DESTINAZIONE D'USO PARCHEGGIO MQ: 592 VERDE MQ: 0 ATTREZ. SPORT. MQ: 500 SUP TEMPORANEE: 91,60 | ACCESSIBILITA' <input type="checkbox"/> PRESENZA DI BARRIERE ARCHITETTONICHE <input type="checkbox"/> PRESENZA DI DUNA IN AREA CONCESSIONATA DIST. DUNA/EDIF. \ SCHEDA: \ RECINZIONE AREA: RETE METALLICA | FOTO AREA A SUPPORTO DELLA BALNEAZIONE  |
| SUPERFICI IMPERMEABILI PAVIMENTATA MQ: PAVIMENTAZIONE: | | N. CABINE: STATO: SUFFICIENTE |
| SUPERFICI PERMEABILI PAVIMENTATA MQ: PAVIMENTAZIONE: STERRATO | | |
| AREA A PARCHEGGIO ESTERNA ALL'AREA IN CONCESSIONE CON STRUTTURE TEMPORANEE IN METALLO. | | |

AREA DESTINATA ALLA BALNEAZIONE

| | |
|--|--|
| ATTIVITA': OMBREGGIO CAMPO SPORTIVO AREA RICREATIVA SUPERFICI IMPERMEABILI PAVIMENTATA MQ: PAVIMENTAZIONE: PIASTRELLATO SUPERFICI PERMEABILI PAVIMENTATA MQ: PAVIMENTAZIONE: LASTRE CEMENTO N_ OMBRELLONI: ATTERRAGGIO NATANTI: STATO: SUFFICIENTE LARGHEZZA: 0 LUNGHEZZA: 0 | FOTO AREA DESTINATA ALLA BALNEAZIONE  |
|--|--|

| DATI PIANO ARENILE 1996 | ESISTENTE DA PROGETTO UNITARIO: | DATI ULTIMA CONCESSIONE EDILIZIA: | INTERVENTO CON PROGETTO UNITARIO: |
|-------------------------|---------------------------------|-----------------------------------|-----------------------------------|
| ESISTENTE: 430 | STRUTTURE FISSE: 327,17 | STRUTTURE FISSE: 327,17 | 539 |
| INTERVENTO DIRETTO: 330 | PAVIMENTAZIONI FISSE: 306,51 | PAVIMENTAZIONI FISSE: 306,51 | |
| PROGETTO UNITARIO: 365 | TOT. SUP. COPERTA: 633,68 | TOT. SUP. COPERTA: 633,68 | |

| |
|--------------------|
| DATA |
| 18/03/2004 |
| RILEVATORI |
| GIUNCHI - MINGUZZI |
| AGGIORNAMENTO |
| |
| PAGINA 3 |


COMUNE DI RAVENNA
 AREA 6: PIANIFICAZIONE TERRITORIALE E
 SERVIZIO PROGETTAZIONE URBANISTICA

CENSIMENTO STRUTTURE ARENILE

| | | | |
|--------------------------------|------------------|---------|---|
| CODICE STRUTTURA | 05.061 | | |
| LOC | PUNTA MARINA | | |
| VIA | VIALE C. COLOMBO | | |
| CIVICO | 40 | PARTE | B |
| CATASTO TERRENI RAVENNA | | | |
| SEZIONE | FOGLIO | MAPPALE | |
| RA | 12 | | |

ELEMENTI COSTITUENTI L'INSIEME

| | | | |
|---------------|---------------|--------------------|-----------------------|
| DENOMINAZIONE | Bagno Bologna | DESTINAZIONE D'USO | STABILIMENTO BALNEARE |
|---------------|---------------|--------------------|-----------------------|

| | | | |
|--------------------|-------------|------------------|--------------------|
| CORPO A | | COD. EDI | 72581 |
| DESTINAZIONE/USO: | MATERIALE : | CEMENTO ARMATO | |
| BAR RISTORO | TIPO COSTR: | PREFABBRICATA | |
| MAGAZZINO | COPERTURA: | PIANA | |
| CABINA | INFISSI: | LEGNO, ALLUMINIO | |
| | FINITURE: | INTONACATO | |
| SUP. COPERTA: | 251,97 | H: | 3,9 |
| | | COLORE1: | GIALLO 2 ARANCIONE |
| SUP. PORTIC.: | 91,6 | H: | 3,1 |
| | | CONSERVAZIONE: | SUFFICIENTE |
| STRUTTURA PORTICO: | FISSA | MATERIALE: | CEMENTO ARMATO |



| | | | |
|--------------------|-------------|-----------------|--------------------|
| CORPO B | | COD. EDI | 72093 |
| DESTINAZIONE/USO: | MATERIALE : | CEMENTO ARMATO | |
| MAGAZZINO | TIPO COSTR: | PREFABBRICATA | |
| SERVIZIO IGIENICO | COPERTURA: | PIANA | |
| MAGAZZINO | INFISSI: | LEGNO | |
| | FINITURE: | INTONACATO | |
| SUP. COPERTA: | 33,2 | H: | 2,4 |
| | | COLORE1: | GIALLO 2 ARANCIONE |
| SUP. PORTIC.: | | H: | |
| | | CONSERVAZIONE: | SUFFICIENTE |
| STRUTTURA PORTICO: | | MATERIALE: | |



| | | | |
|--------------------|-------------|-----------------|--------------------|
| CORPO C | | COD. EDI | 72388 |
| DESTINAZIONE/USO: | MATERIALE : | CEMENTO ARMATO | |
| RISTORANTE | TIPO COSTR: | PREFABBRICATA | |
| SERVIZIO IGIENICO | COPERTURA: | PIANA | |
| | INFISSI: | LEGNO | |
| | FINITURE: | INTONACATO | |
| SUP. COPERTA: | 42 | H: | 3,45 |
| | | COLORE1: | GIALLO 2 ARANCIONE |
| SUP. PORTIC.: | | H: | |
| | | CONSERVAZIONE: | SUFFICIENTE |
| STRUTTURA PORTICO: | | MATERIALE: | |



| | | | |
|--------------------|-------------|-----------------|--|
| CORPO D | | COD. EDI | |
| DESTINAZIONE/USO: | MATERIALE : | | |
| | TIPO COSTR: | | |
| | COPERTURA: | | |
| | INFISSI: | | |
| | FINITURE: | | |
| SUP. COPERTA: | | H: | |
| | | COLORE1: | |
| SUP. PORTIC.: | | H: | |
| | | CONSERVAZIONE: | |
| STRUTTURA PORTICO: | | MATERIALE: | |



| | | | | | |
|--------------------|--|--|------------------|--------------------------------|------------------|
| DATA |  COMUNE DI RAVENNA AREA 6: PIANIFICAZIONE TERRITORIALE SERVIZIO PROGETTAZIONE URBANISTICA | | CODICE STRUTTURA | 05.062 | |
| 18/03/2004 | | | LOC | PUNTA MARINA | |
| RILEVATORI | CENSIMENTO STRUTTURE ARENILE | | | VIA | VIALE C. COLOMBO |
| GIUNCHI - MINGUZZI | | | | CIVICO | 42 PARTE |
| AGGIORNAMENTO | Pagina 2 | | | ZONA PIANO ARENILE 96: | A-B1 |
| PAGINA 1 | Pagina 3 | | | CATASTO TERRENI RAVENNA | |
| | | | SEZIONE | FOGLIO | MAPPALE |
| | | | RA | | |

ELEMENTI COSTITUENTI L'INSIEME

| | | | |
|---------------|-------------|--------------------|-----------------------|
| DENOMINAZIONE | Bagno Wilma | DESTINAZIONE D'USO | STABILIMENTO BALNEARE |
|---------------|-------------|--------------------|-----------------------|

VINCOLI AMBIENTALI

| | |
|---|---|
| <input checked="" type="checkbox"/> PAESISTICO LR 31/2000 | <input type="checkbox"/> RNS |
| -L.R. 27/88 | <input checked="" type="checkbox"/> IDROGEOLOGICO |
| -L.R. 1497/39 | <input type="checkbox"/> SIC |
| -L.R. 1039/39 | <input type="checkbox"/> ZPS |
| -L.R. 431/85 | |

DINAMICA COSTA

| | |
|------------------|--------|
| CONNESSIONE RETI | |
| CICLABILE | >300ML |
| AUTOBUS | <300ML |
| PARCHEGGI | <300ML |
| AUTOSTRADA | >10KM |
| STATALE | >1KM |
| PROVINCIALE | >1KM |

STABILE

TRATTO:

NOTE ZONA

PRESENZA DI FILTRI E DIMENSIONAMENTO

| | | | | | | |
|------------|---------|-----|-----------|-------|-------------------|----------------|
| PINETA | ALTEZZA | | LARGHEZZA | 59,14 | PINETA RECINZIONE | RETE METALLICA |
| DUNA | ALTEZZA | | LARGHEZZA | 0 | AREA RETROSTANTE | STATO: |
| RECINZIONE | ALTEZZA | 1,2 | LARGHEZZA | 0 | EDIFICATO | SUFFICIENTE |

ACCESSIBILITA' SPIAGGIA

| MODALITA' | NUMERO | PAVIMENTAZIONE | ACCESSI | CONCESSIONE |
|-----------|--------|----------------|--------------------------|-------------|
| CARRABILE | 1 | STERRATO | TIPOLOGIA NON ESCLUSIVO | CONC. |
| PEDONALE | 1 | STERRATO | PROPIETA' DEM. FORESTALE | |

PROTEZIONE DELLA COSTA

| | | | | | | | | |
|---|-------------|--------|-----------|--------|-----------|-----------------|------|----------|
| <input checked="" type="checkbox"/> DIFESE A MARE PARALLELE | DIST. COSTA | 276,99 | INTERASSE | 0 | MATERIALE | MASSI IN PIETRA | TIPO | SOFFOLTE |
| <input type="checkbox"/> DIFESE A MARE RADENTI | LUNGHEZZA | | MATERIALE | | TIPO | | | |
| <input checked="" type="checkbox"/> DIFESE A PENNELLO | LUNGHEZZA | 281,65 | INTERASSE | 348,35 | MATERIALE | MASSI IN PIETRA | TIPO | SOFFOLTE |

AREA DI PERTINENZA

| | | | | | | | | |
|----------------|----------------|------------|----------------------------|------------------|------|----------|-----|------|
| PROPIETA' | DEM.MARITTIMO | N° CONCES. | 54/99 | INIZIO | | SCADENZA | | |
| CONCESSIONARIO | Russo Raffaele | | P.I. | RSSRFL70C22F839A | | | | |
| GESTORE | Russo Raffaele | | | | | | | |
| SUPERFICIE MQ. | DIMENSI | | DISTANZA ALTRE CONCESSIONI | | | | | |
| 2475 | FRONTE | 30 | PROFONDITA' | 82 | NORD | 3 | SUD | 3,63 |

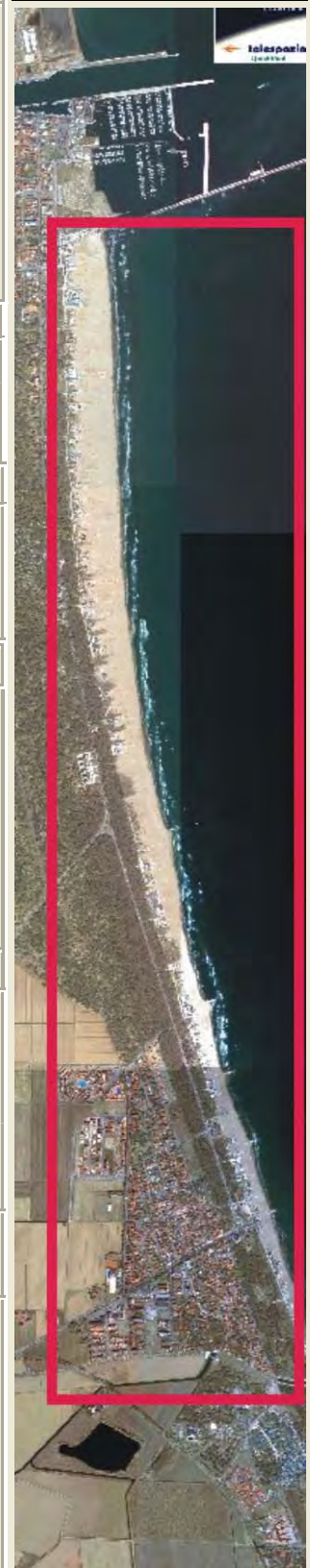
| | | | | | | |
|--------------------|---|-----------|-----|------------|---------|--|
| PROGETTO UNITARIO: | DELIBERA | 38074/707 | DEL | 08/08/2002 | COMMIT: | CSB COOP. STABILIMENTI CBR COOP BAGNINI |
| OGGETTO | RAZIONALIZZAZIONE ARENILE PUNTA MARINA NORD | | | | | |

TITOLI EDILIZI RILASCIATI

PG. 2955/95 CONCESSIONE N. 2246 DEL 20/11/97.
PG. 1760/99 CONCESSIONE N. 1973/99 PER AUMENTO DI SUPERFICIE PAVIMENTATA E INSTALLAZIONE DI PERGOLATO.

NOTE AREA DI PERTINENZA

NUMERO CABINE: 20, NUMERO DOCCE APERTE: 4
NUMERO DOCCE CHIUSE: 1, NUMERO LETTINI: 220
NUMERO SDRAI: 50, NUMERO OMBRELLONI: 102
NUMERO WC: 3, NUMERO LAVAPIEDI: 4
ATTIVITA': ANIMAZIONE, RISTORANTE STAGIONALE, BEACH VOLLEY, RACCHETTONI, NUOTO.



| |
|--------------------|
| DATA |
| 18/03/2004 |
| RILEVATORI |
| GIUNCHI - MINGUZZI |
| AGGIORNAMENTO |
| |
| PAGINA 2 |


COMUNE DI RAVENNA
 AREA 6: PIANIFICAZIONE TERRITORIALE
 SERVIZIO PROGETTAZIONE URBANISTICA

CENSIMENTO STRUTTURE ARENILE

| | | | |
|--------------------------------|------------------|---------|--|
| CODICE STRUTTURA | 05.062 | | |
| LOC | PUNTA MARINA | | |
| VIA | VIALE C. COLOMBO | | |
| CIVICO | 42 | PARTE | |
| CATASTO TERRENI RAVENNA | | | |
| SEZIONE | FOGLIO | MAPPALE | |
| | RA | | |

ELEMENTI COSTITUENTI L'INSIEME

| | | | |
|---------------|-------------|--------------------|-----------------------|
| DENOMINAZIONE | Bagno Wilma | DESTINAZIONE D'USO | STABILIMENTO BALNEARE |
|---------------|-------------|--------------------|-----------------------|

SCHEMA STATO CONCESSIONATO

SCHEMA STATO RILEVATO

AREA DI SUPPORTO ALLA BALNEAZIONE

| | |
|------------------------|---|
| DESTINAZIONE D'USO | ACCESSIBILITA' |
| PARCHEGGIO MQ: 156 | <input type="checkbox"/> PRESENZA DI BARRIERE ARCHITETTONICHE |
| VERDE MQ: 0 | <input type="checkbox"/> PRESENZA DI DUNA IN AREA CONCESSIONATA |
| ATTREZ. SPORT. MQ: 190 | DIST. DUNA EDIF. \ SCHEDA: \ |
| SUP TEMPORANEE: 224,50 | RECINZIONE AREA: RETE METALLICA |

FOTO AREA A SUPPORTO DELLA BALNEAZIONE



SUPERFICI IMPERMEABILI

| | |
|-----------------|---------------------------|
| PAVIMENTATA MQ: | PAVIMENTAZIONE: GETTO CLS |
|-----------------|---------------------------|

SUPERFICI PERMEABILI

| | |
|-----------------|--------------------------------------|
| PAVIMENTATA MQ: | PAVIMENTAZIONE: LASTRE GHIAIA LAVATA |
|-----------------|--------------------------------------|

AREA A PARCHEGGIO CON STRUTTURA IN METALLO TEMPORANEE.

| | |
|---------------|--------------------|
| N. CABINE: 20 | STATO: SUFFICIENTE |
|---------------|--------------------|

AREA DESTINATA ALLA BALNEAZIONE

| | | | |
|------------|-----------|----------------|-----------------|
| ATTIVITA': | OMBREGGIO | CAMPO SPORTIVO | AREA RICREATIVA |
|------------|-----------|----------------|-----------------|

SUPERFICI IMPERMEABILI

| | |
|-----------------|-----------------|
| PAVIMENTATA MQ: | PAVIMENTAZIONE: |
|-----------------|-----------------|

SUPERFICI PERMEABILI

| | |
|-----------------|--------------------------------|
| PAVIMENTATA MQ: | PAVIMENTAZIONE: LASTRE CEMENTO |
|-----------------|--------------------------------|

| | |
|-------------------|----------------------|
| N_OMBRELLONI: 102 | ATTERRAGGIO NATANTI: |
|-------------------|----------------------|

| | | |
|--------------------|--------------|--------------|
| STATO: SUFFICIENTE | LARGHEZZA: 0 | LUNGHEZZA: 0 |
|--------------------|--------------|--------------|

PASSERELLA A MARE STAGIONALE DI MQ. 40,55. PAVIMENTAZIONE ALLINEAMENTO LATO MARE MQ: 23,76.

FOTO AREA DESTINATA ALLA BALNEAZIONE



| DATI PIANO ARENILE 1996 | | ESISTENTE DA PROGETTO UNITARIO: | | DATI ULTIMA CONCESSIONE EDILIZIA: | | INTERVENTO CON PROGETTO UNITARIO: | |
|-------------------------|-----|---------------------------------|-----|-----------------------------------|-----|-----------------------------------|-----|
| ESISTENTE: | 310 | STRUTTURE FISSE: | 222 | STRUTTURE FISSE: | 222 | CON PROGETTO UNITARIO: | |
| INTERVENTO DIRETTO: | 255 | PAVIMENTAZIONI FISSE: | 0 | PAVIMENTAZIONI FISSE: | 0 | | |
| PROGETTO UNITARIO: | 280 | TOT. SUP. COPERTA: | 222 | TOT. SUP. COPERTA: | 222 | | 230 |

| |
|--------------------|
| DATA |
| 18/03/2004 |
| RILEVATORI |
| GIUNCHI - MINGUZZI |
| AGGIORNAMENTO |
| |
| PAGINA 3 |


COMUNE DI RAVENNA
 AREA 6: PIANIFICAZIONE TERRITORIALE E
 SERVIZIO PROGETTAZIONE URBANISTICA

CENSIMENTO STRUTTURE ARENILE

| | | | |
|--------------------------------|------------------|---------|--|
| CODICE STRUTTURA | 05.062 | | |
| LOC | PUNTA MARINA | | |
| VIA | VIALE C. COLOMBO | | |
| CIVICO | 42 | PARTE | |
| CATASTO TERRENI RAVENNA | | | |
| SEZIONE | FOGLIO | MAPPALE | |
| | RA | | |

ELEMENTI COSTITUENTI L'INSIEME

| | | | |
|---------------|-------------|--------------------|-----------------------|
| DENOMINAZIONE | Bagno Wilma | DESTINAZIONE D'USO | STABILIMENTO BALNEARE |
|---------------|-------------|--------------------|-----------------------|

| | | | | | |
|--------------------|-------------|-----------------|----------------|----------------|--------------------|
| CORPO A | | COD. EDI | | 72090 | |
| DESTINAZIONE/USO: | MATERIALE : | CEMENTO ARMATO | | | |
| BAR RISTORO | TIPO COSTR: | PREFABBRICATA | | | |
| | COPERTURA: | PIANA | | | |
| | INFISSI: | LEGN.ALLUM.MET. | | | |
| | FINITURE: | | | | |
| SUP. COPERTA: | 124,2 | H: | 3 | COLORE1: | GIALLO 2 ARANCIONE |
| SUP. PORTIC.: | 36 | H: | 2,8 | CONSERVAZIONE: | SUFFICIENTE |
| STRUTTURA PORTICO: | | MATERIALE: | CEMENTO ARMATO | | |



| | | | | | |
|--------------------|-------------|-----------------|-----|----------------|--------------------|
| CORPO B | | COD. EDI | | 72089 | |
| DESTINAZIONE/USO: | MATERIALE : | CEMENTO ARMATO | | | |
| CABINA | TIPO COSTR: | PREFABBRICATA | | | |
| SERVIZIO IGIENICO | COPERTURA: | UNA FALDA | | | |
| | INFISSI: | LEGNO | | | |
| | FINITURE: | INTONACATO | | | |
| SUP. COPERTA: | 33,98 | H: | 2,4 | COLORE1: | GIALLO 2 ARANCIONE |
| SUP. PORTIC.: | | H: | | CONSERVAZIONE: | SUFFICIENTE |
| STRUTTURA PORTICO: | | MATERIALE: | | | |




| | | | | | |
|--------------------|-------------|-----------------|-----|----------------|--------------------|
| CORPO C | | COD. EDI | | 72091 | |
| DESTINAZIONE/USO: | MATERIALE : | CEMENTO ARMATO | | | |
| MAGAZZINO | TIPO COSTR: | PREFABBRICATA | | | |
| SERVIZIO IGIENICO | COPERTURA: | UNA FALDA | | | |
| CABINA | INFISSI: | LEGNO | | | |
| | FINITURE: | INTONACATO | | | |
| SUP. COPERTA: | 63,82 | H: | 2,4 | COLORE1: | BIANCO 2 ARANCIONE |
| SUP. PORTIC.: | | H: | | CONSERVAZIONE: | SUFFICIENTE |
| STRUTTURA PORTICO: | | MATERIALE: | | | |



| | | | | | |
|--------------------|-------------|-----------------|--|----------------|---|
| CORPO D | | COD. EDI | | | |
| DESTINAZIONE/USO: | MATERIALE : | | | | |
| | TIPO COSTR: | | | | |
| | COPERTURA: | | | | |
| | INFISSI: | | | | |
| | FINITURE: | | | | |
| SUP. COPERTA: | | H: | | COLORE1: | 2 |
| SUP. PORTIC.: | | H: | | CONSERVAZIONE: | |
| STRUTTURA PORTICO: | | MATERIALE: | | | |





| | | | | | |
|--------------------|--|--|--------------------------------|------------------|---------|
| DATA |  COMUNE DI RAVENNA AREA 6: PIANIFICAZIONE TERRITORIALE SERVIZIO PROGETTAZIONE URBANISTICA | | CODICE STRUTTURA | 05.063 | |
| 18/03/2004 | | | LOC | PUNTA MARINA | |
| RILEVATORI | CENSIMENTO STRUTTURE ARENILE | | VIA | VIALE C. COLOMBO | |
| GIUNCHI - MINGUZZI | | | CIVICO | 44 PARTE | |
| AGGIORNAMENTO | Pagina 2 | | ZONA PIANO ARENILE 96: | A-B1 | |
| | Pagina 3 | | CATASTO TERRENI RAVENNA | | |
| PAGINA 1 | | | SEZIONE | FOGLIO | MAPPALE |
| | | | RA | | |

ELEMENTI COSTITUENTI L'INSIEME

| | | | |
|---------------|--------------|--------------------|-----------------------|
| DENOMINAZIONE | Bagno Ettore | DESTINAZIONE D'USO | STABILIMENTO BALNEARE |
|---------------|--------------|--------------------|-----------------------|

| | | | |
|--------------------|----------------|--------------|---------|
| VINCOLI AMBIENTALI | DINAMICA COSTA | RIPASCIMENTO | TRATTO: |
|--------------------|----------------|--------------|---------|

| | | | | |
|--|---|--|--|--|
| <input checked="" type="checkbox"/> PAESISTICO LR 31/2000 -L.R. 27/88 -L.R. 1497/39 -L.R. 1039/39 -L.R. 431/85 | <input type="checkbox"/> RNS <input checked="" type="checkbox"/> IDROGEOLOGICO <input type="checkbox"/> SIC <input type="checkbox"/> ZPS | CONNESSIONE RETI CICLABILE >300ML AUTOBUS <300ML PARCHEGGI <300ML AUTOSTRADA >10KM STATALE >1KM PROVINCIALE >1KM |  |  |
|--|---|--|--|--|

| | |
|-----------|--|
| NOTE ZONA | |
|-----------|--|

| | | |
|--------------------------------------|----------------|-------------------|
| PRESENZA DI FILTRI E DIMENSIONAMENTO | ACCESSIBILITA' | MATERIALE RECINZ. |
|--------------------------------------|----------------|-------------------|

| | | | | | |
|--------------------|-----|-----------|-------|-------------------|----------------|
| PINETA ALTEZZA | | LARGHEZZA | 66,08 | PINETA RECINZIONE | RETE METALLICA |
| DUNA ALTEZZA | | LARGHEZZA | 0 | AREA RETROSTANTE | STATO: |
| RECINZIONE ALTEZZA | 1,2 | LARGHEZZA | 0 | EDIFICATO | SUFFICIENTE |

| |
|-------------------------|
| ACCESSIBILITA' SPIAGGIA |
|-------------------------|

| | | | | |
|-----------|--------|----------------|------------|---------------------|
| MODALITA' | NUMERO | PAVIMENTAZIONE | ACCESSI | CONCESSIONE |
| CARRABILE | 1 | STERRATO | TIPOLOGIA | NON ESCLUSIVO CONC. |
| PEDONALE | 0 | | PROPRIETA' | DEM. FORESTALE |

| |
|------------------------|
| PROTEZIONE DELLA COSTA |
|------------------------|

| |
|---|
| <input checked="" type="checkbox"/> DIFESE A MARE PARALLELE |
| DIST. COSTA 274,66 INTERASSE 0 MATERIALE MASSI IN PIETRA TIPO SOFFOLTE |
| <input type="checkbox"/> DIFESE A MARE RADENTI |
| LUNGHEZZA MATERIALE TIPO |
| <input checked="" type="checkbox"/> DIFESE A PENNELLO |
| LUNGHEZZA 281,65 INTERASSE 348,35 MATERIALE MASSI IN PIETRA TIPO SOFFOLTE |

| |
|--------------------|
| AREA DI PERTINENZA |
|--------------------|


| | | | | | |
|----------------|---|------------|----------------------------|--------|--------------------|
| PROPRIETA' | DEM.MARITTIMO | N° CONCES. | 20/02 | INIZIO | SCADENZA |
| CONCESSIONARIO | Soc Tatanga mani sas di Briganti Silvia e C | | | P.I. | |
| GESTORE | Briganti Silvia | | | | |
| SUPERFICIE MQ. | DIMENSI | | DISTANZA ALTRE CONCESSIONI | | |
| 2205 | FRONTE | 30 | PROFONDITA' | 78 | NORD 3,63 SUD 3,14 |

| | | | | | | |
|--------------------|---|-----------|-----|------------|---------|--|
| PROGETTO UNITARIO: | DELIBERA | 38074/707 | DEL | 08/08/2002 | COMMIT: | CSB COOP. STABILIMENTI CBR COOP BAGNINI |
| OGGETTO | RAZIONALIZZAZIONE ARENILE PUNTA MARINA NORD | | | | | |

| | |
|---------------------------|-------------------------|
| TITOLI EDILIZI RILASCIATI | NOTE AREA DI PERTINENZA |
|---------------------------|-------------------------|

| | |
|--|---|
| | ATTIVITA': RISTORANTE STAGIONALE, BEACH VOLLEY, RACCHETTONI. PARCHEGGIO PUBBLICO LATERALE. |
|--|---|

| |
|--------------------|
| DATA |
| 18/03/2004 |
| RILEVATORI |
| GIUNCHI - MINGUZZI |
| AGGIORNAMENTO |
| |
| PAGINA 2 |



COMUNE DI RAVENNA

AREA 6: PIANIFICAZIONE TERRITORIALE
SERVIZIO PROGETTAZIONE URBANISTICA

CENSIMENTO STRUTTURE ARENILE

Pagina 1
Pagina 3

| | | |
|--------------------------------|------------------|---------|
| CODICE STRUTTURA | 05.063 | |
| LOC | PUNTA MARINA | |
| VIA | VIALE C. COLOMBO | |
| CIVICO | 44 PARTE | |
| CATASTO TERRENI RAVENNA | | |
| SEZIONE | FOGLIO | MAPPALE |
| RA | | |

ELEMENTI COSTITUENTI L'INSIEME

| | | | |
|---------------|--------------|--------------------|-----------------------|
| DENOMINAZIONE | Bagno Ettore | DESTINAZIONE D'USO | STABILIMENTO BALNEARE |
|---------------|--------------|--------------------|-----------------------|

SCHEMA STATO CONCESSIONATO

SCHEMA STATO RILEVATO

AREA DI SUPPORTO ALLA BALNEAZIONE

| | |
|------------------------|---|
| DESTINAZIONE D'USO | ACCESSIBILITA' |
| PARCHEGGIO MQ: 0 | <input type="checkbox"/> PRESENZA DI BARRIERE ARCHITETTONICHE |
| VERDE MQ: 0 | <input type="checkbox"/> PRESENZA DI DUNA IN AREA CONCESSIONATA |
| ATTREZ. SPORT. MQ: 170 | DIST. DUNA EDIF. \ SCHEDA: \ |
| SUP TEMPORANEE: 46,90 | RECINZIONE AREA: RETE METALLICA |

FOTO AREA A SUPPORTO DELLA BALNEAZIONE



| | |
|------------|--------------------|
| N. CABINE: | STATO: SUFFICIENTE |
|------------|--------------------|

SUPERFICI IMPERMEABILI

| | |
|-----------------|-----------------|
| PAVIMENTATA MQ: | PAVIMENTAZIONE: |
|-----------------|-----------------|

SUPERFICI PERMEABILI

| | |
|-----------------|--------------------------------|
| PAVIMENTATA MQ: | PAVIMENTAZIONE: LASTRE CEMENTO |
|-----------------|--------------------------------|

STRUTTURE IN LEGNO CON COPERTURA IN CANNICCIATO.

AREA DESTINATA ALLA BALNEAZIONE

| | | | |
|------------|-----------|----------------|-----------------|
| ATTIVITA': | OMBREGGIO | CAMPO SPORTIVO | AREA RICREATIVA |
|------------|-----------|----------------|-----------------|

SUPERFICI IMPERMEABILI

| | |
|-----------------|-----------------|
| PAVIMENTATA MQ: | PAVIMENTAZIONE: |
|-----------------|-----------------|

SUPERFICI PERMEABILI

| | |
|-----------------|--------------------------------|
| PAVIMENTATA MQ: | PAVIMENTAZIONE: LASTRE CEMENTO |
|-----------------|--------------------------------|


| | |
|--------------------|---------------------------|
| N_OMBRELLONI: | ATTERRAGGIO NATANTI: |
| STATO: SUFFICIENTE | LARGHEZZA: 0 LUNGHEZZA: 0 |

FOTO AREA DESTINATA ALLA BALNEAZIONE



| DATI PIANO ARENILE 1996 | | ESISTENTE DA PROGETTO UNITARIO: | | DATI ULTIMA CONCESSIONE EDILIZIA: | | INTERVENTO CON PROGETTO UNITARIO: | |
|-------------------------|-----|---------------------------------|--------|-----------------------------------|---|-----------------------------------|-----|
| ESISTENTE: | 145 | STRUTTURE FISSE: | 204,35 | STRUTTURE FISSE: | | INTERVENTO CON PROGETTO UNITARIO: | |
| INTERVENTO DIRETTO: | 210 | PAVIMENTAZIONI FISSE: | 0 | PAVIMENTAZIONI FISSE: | 0 | | |
| PROGETTO UNITARIO: | 230 | TOT. SUP. COPERTA: | 204,35 | TOT. SUP. COPERTA: | 0 | | 230 |

| |
|--------------------|
| DATA |
| 18/03/2004 |
| RILEVATORI |
| GIUNCHI - MINGUZZI |
| AGGIORNAMENTO |
| |
| PAGINA 3 |



COMUNE DI RAVENNA

AREA 6: PIANIFICAZIONE TERRITORIALE E SERVIZIO PROGETTAZIONE URBANISTICA

CENSIMENTO STRUTTURE ARENILE

Pagina 1

Pagina 2

| | | | |
|--------------------------------|------------------|---------|--|
| CODICE STRUTTURA | 05.063 | | |
| LOC | PUNTA MARINA | | |
| VIA | VIALE C. COLOMBO | | |
| CIVICO | 44 | PARTE | |
| CATASTO TERRENI RAVENNA | | | |
| SEZIONE | FOGLIO | MAPPALE | |
| RA | | | |

ELEMENTI COSTITUENTI L'INSIEME

| | | | |
|---------------|--------------|--------------------|-----------------------|
| DENOMINAZIONE | Bagno Ettore | DESTINAZIONE D'USO | STABILIMENTO BALNEARE |
|---------------|--------------|--------------------|-----------------------|

| | | | |
|--------------------|-------------|----------------|------------------|
| CORPO A | | COD. EDI | 72096 |
| DESTINAZIONE/USO: | MATERIALE : | CEMENTO ARMATO | |
| BAR RISTORO | TIPO COSTR: | PREFABBRICATA | |
| | COPERTURA: | PIANA | |
| | INFISSI: | LEGNO | |
| | FINITURE: | INTONACATO | |
| SUP. COPERTA: | 0 | H: | 3,5 |
| | | COLORE1: | AZZURRO 2 BIANCO |
| SUP. PORTIC.: | | H: | 3 |
| | | CONSERVAZIONE: | SUFFICIENTE |
| STRUTTURA PORTICO: | FISSA | MATERIALE: | METALLO |



| | | | |
|--------------------|-------------|----------------|------------------|
| CORPO B | | COD. EDI | 72098 |
| DESTINAZIONE/USO: | MATERIALE : | CEMENTO ARMATO | |
| SERVIZIO IGIENICO | TIPO COSTR: | PREFABBRICATA | |
| MAGAZZINO | COPERTURA: | PIANA | |
| PRONT.SOCCORSO | INFISSI: | LEGNO | |
| | FINITURE: | INTONACATO | |
| SUP. COPERTA: | 0 | H: | 2,7 |
| | | COLORE1: | AZZURRO 2 BIANCO |
| SUP. PORTIC.: | | H: | |
| | | CONSERVAZIONE: | SUFFICIENTE |
| STRUTTURA PORTICO: | | MATERIALE: | |



| | | | |
|--------------------|-------------|----------------|------------------|
| CORPO C | | COD. EDI | 72097 |
| DESTINAZIONE/USO: | MATERIALE : | CEMENTO ARMATO | |
| CABINA | TIPO COSTR: | PREFABBRICATA | |
| | COPERTURA: | UNA FALDA | |
| | INFISSI: | LEGNO | |
| | FINITURE: | INTONACATO | |
| SUP. COPERTA: | 0 | H: | 2,5 |
| | | COLORE1: | AZZURRO 2 BIANCO |
| SUP. PORTIC.: | | H: | |
| | | CONSERVAZIONE: | SUFFICIENTE |
| STRUTTURA PORTICO: | | MATERIALE: | |



| | | | |
|--------------------|-------------|----------------|---|
| CORPO D | | COD. EDI | |
| DESTINAZIONE/USO: | MATERIALE : | | |
| | TIPO COSTR: | | |
| | COPERTURA: | | |
| | INFISSI: | | |
| | FINITURE: | | |
| SUP. COPERTA: | | H: | |
| | | COLORE1: | 2 |
| SUP. PORTIC.: | | H: | |
| | | CONSERVAZIONE: | |
| STRUTTURA PORTICO: | | MATERIALE: | |





| | | | | | | | | |
|-------------------|----------|---|----------------|---|--------------|---|-------------------|-------|
| SUPERFICI TOTALI: | COPERTA: | 0 | PAVIM. IMPERM: | 0 | PAVIM. PERM: | 0 | STRUT TEMPORANEE: | 46,90 |
|-------------------|----------|---|----------------|---|--------------|---|-------------------|-------|

| | | | | | |
|--------------------|--|--|------------------|--------------------------------|------------------|
| DATA |  COMUNE DI RAVENNA AREA 6: PIANIFICAZIONE TERRITORIALE SERVIZIO PROGETTAZIONE URBANISTICA | | CODICE STRUTTURA | 05.064 | |
| 18/03/2004 | | | LOC | PUNTA MARINA | |
| RILEVATORI | CENSIMENTO STRUTTURE ARENILE | | | VIA | VIALE C. COLOMBO |
| GIUNCHI - MINGUZZI | | | | CIVICO | 46 |
| AGGIORNAMENTO | Pagina 2 | | | ZONA PIANO ARENILE 96: | A-B1 |
| | Pagina 3 | | | CATASTO TERRENI RAVENNA | |
| PAGINA 1 | | | SEZIONE | FOGLIO | MAPPALE |
| | | | RA | | |

ELEMENTI COSTITUENTI L'INSIEME

| | | | |
|---------------|---------------|--------------------|-----------------------|
| DENOMINAZIONE | Bagno Tiziano | DESTINAZIONE D'USO | STABILIMENTO BALNEARE |
|---------------|---------------|--------------------|-----------------------|

| | | | |
|--------------------|----------------|--------------|---------|
| VINCOLI AMBIENTALI | DINAMICA COSTA | RIPASCIMENTO | TRATTO: |
|--------------------|----------------|--------------|---------|

| | | | | |
|--|---|---|--|--|
| <input checked="" type="checkbox"/> PAESISTICO LR 31/2000 -L.R. 27/88 -L.R. 1497/39 -L.R. 1039/39 -L.R. 431/85 | <input type="checkbox"/> RNS <input checked="" type="checkbox"/> IDROGEOLOGICO <input type="checkbox"/> SIC <input type="checkbox"/> ZPS | CONNESSIONE RETI CICLABILE >300ML AUTOBUS <300ML PARCHEGGI <300ML AUTOSTRADA >10KM STATALE >1KM PROVINCIALE >1KM |  |  |
|--|---|---|--|--|

| | |
|-----------|--|
| NOTE ZONA | |
|-----------|--|

| | | |
|--------------------------------------|----------------|-------------------|
| PRESENZA DI FILTRI E DIMENSIONAMENTO | ACCESSIBILITA' | MATERIALE RECINZ. |
|--------------------------------------|----------------|-------------------|

| | | | | | |
|--------------------|-----|-----------|-------|-------------------|----------------|
| PINETA ALTEZZA | | LARGHEZZA | 57,18 | PINETA RECINZIONE | RETE METALLICA |
| DUNA ALTEZZA | | LARGHEZZA | 0 | AREA RETROSTANTE | STATO: |
| RECINZIONE ALTEZZA | 1,2 | LARGHEZZA | 0 | PARCHEGGIO | SUFFICIENTE |

| |
|-------------------------|
| ACCESSIBILITA' SPIAGGIA |
|-------------------------|

| | | | | |
|-----------|--------|----------------|------------|---------------------|
| MODALITA' | NUMERO | PAVIMENTAZIONE | ACCESSI | CONCESSIONE |
| CARRABILE | 2 | STERRATO | TIPOLOGIA | NON ESCLUSIVO CONC. |
| PEDONALE | 0 | | PROPRIETA' | DEM. FORESTALE |

| |
|------------------------|
| PROTEZIONE DELLA COSTA |
|------------------------|

| |
|---|
| <input checked="" type="checkbox"/> DIFESE A MARE PARALLELE |
| DIST. COSTA 274,66 INTERASSE 0 MATERIALE MASSI IN PIETRA TIPO SOFFOLTE |
| <input type="checkbox"/> DIFESE A MARE RADENTI |
| LUNGHEZZA MATERIALE TIPO |
| <input checked="" type="checkbox"/> DIFESE A PENNELLO |
| LUNGHEZZA 281,65 INTERASSE 348,35 MATERIALE MASSI IN PIETRA TIPO SOFFOLTE |

| |
|--------------------|
| AREA DI PERTINENZA |
|--------------------|


| | | | | | |
|----------------|--|------------|----------------------------|--------|--------------------|
| PROPRIETA' | DEM.MARITTIMO | N° CONCES. | 22/03 | INIZIO | SCADENZA |
| CONCESSIONARIO | Soc Bagno Tiziano di Casamenti Catia e C. s.n.c. | | | P.I. | 00845780394 |
| GESTORE | Casamenti Catia | | | | |
| SUPERFICIE MQ. | DIMENSI | | DISTANZA ALTRE CONCESSIONI | | |
| 2600 | FRONTE | 40 | PROFONDITA' | 65 | NORD 3,14 SUD 9,75 |

| | | | | | | |
|--------------------|---|-----------|-----|------------|---------|--|
| PROGETTO UNITARIO: | DELIBERA | 38074/707 | DEL | 08/08/2002 | COMMIT: | CSB COOP. STABILIMENTI CBR COOP BAGNINI |
| OGGETTO | RAZIONALIZZAZIONE ARENILE PUNTA MARINA NORD | | | | | |

| | |
|---------------------------|-------------------------|
| TITOLI EDILIZI RILASCIATI | NOTE AREA DI PERTINENZA |
|---------------------------|-------------------------|

| | |
|--|---|
| | NUMERO DOCCE APERTE: 4, NUMERO DOCCE CHIUSE: 2, NUMERO WC: 6, NUMERO LAVAPIEDI: 3 ATTIVITÀ: RISTORANTE STAGIONALE, BEACH VOLLEY, RACCHETTONI. PARCHEGGIO PUBBLICO RETROSTANTE. |
|--|---|

| |
|--------------------|
| DATA |
| 18/03/2004 |
| RILEVATORI |
| GIUNCHI - MINGUZZI |
| AGGIORNAMENTO |
| |
| PAGINA 2 |



COMUNE DI RAVENNA

AREA 6: PIANIFICAZIONE TERRITORIALE
SERVIZIO PROGETTAZIONE URBANISTICA

CENSIMENTO STRUTTURE ARENILE

Pagina 1
Pagina 3

| | | | |
|--------------------------------|------------------|---------|---|
| CODICE STRUTTURA | 05.064 | | |
| LOC | PUNTA MARINA | | |
| VIA | VIALE C. COLOMBO | | |
| CIVICO | 46 | PARTE | B |
| CATASTO TERRENI RAVENNA | | | |
| SEZIONE | FOGLIO | MAPPALE | |
| RA | | | |

ELEMENTI COSTITUENTI L'INSIEME

| | | | |
|---------------|---------------|--------------------|-----------------------|
| DENOMINAZIONE | Bagno Tiziano | DESTINAZIONE D'USO | STABILIMENTO BALNEARE |
|---------------|---------------|--------------------|-----------------------|

SCHEMA STATO CONCESSIONATO

SCHEMA STATO RILEVATO

AREA DI SUPPORTO ALLA BALNEAZIONE

| | |
|------------------------|---|
| DESTINAZIONE D'USO | ACCESSIBILITA' |
| PARCHEGGIO MQ: 2178 | <input type="checkbox"/> PRESENZA DI BARRIERE ARCHITETTONICHE |
| VERDE MQ: 0 | <input type="checkbox"/> PRESENZA DI DUNA IN AREA CONCESSIONATA |
| ATTREZ. SPORT. MQ: 540 | DIST. DUNA EDIF. \ SCHEDA: \ |
| SUP TEMPORANEE: 0,00 | RECINZIONE AREA: CEMENTO |

FOTO AREA A SUPPORTO DELLA BALNEAZIONE



SUPERFICI IMPERMEABILI

| | |
|-----------------|-----------------|
| PAVIMENTATA MQ: | PAVIMENTAZIONE: |
|-----------------|-----------------|

SUPERFICI PERMEABILI

| | |
|-----------------|--------------------------------|
| PAVIMENTATA MQ: | PAVIMENTAZIONE: LASTRE CEMENTO |
|-----------------|--------------------------------|

| | |
|------------|--------------------|
| N. CABINE: | STATO: SUFFICIENTE |
|------------|--------------------|

AREA DESTINATA ALLA BALNEAZIONE

| | | | |
|------------|-----------|----------------|-----------------|
| ATTIVITA': | OMBREGGIO | CAMPO SPORTIVO | AREA RICREATIVA |
|------------|-----------|----------------|-----------------|

SUPERFICI IMPERMEABILI

| | |
|-----------------|-----------------|
| PAVIMENTATA MQ: | PAVIMENTAZIONE: |
|-----------------|-----------------|

SUPERFICI PERMEABILI

| | |
|-----------------|--------------------------------|
| PAVIMENTATA MQ: | PAVIMENTAZIONE: LASTRE CEMENTO |
|-----------------|--------------------------------|

| | |
|--------------------|---------------------------|
| N_OMBRELLONI: | ATTERRAGGIO NATANTI: |
| STATO: SUFFICIENTE | LARGHEZZA: 0 LUNGHEZZA: 0 |

FOTO AREA DESTINATA ALLA BALNEAZIONE



| DATI PIANO ARENILE 1996 | | ESISTENTE DA PROGETTO UNITARIO: | | DATI ULTIMA CONCESSIONE EDILIZIA: | | INTERVENTO CON PROGETTO UNITARIO: | |
|-------------------------|-----|---------------------------------|--------|-----------------------------------|--------|-----------------------------------|-----|
| ESISTENTE: | 460 | STRUTTURE FISSE: | 279,42 | STRUTTURE FISSE: | 279,42 | | |
| INTERVENTO DIRETTO: | 355 | PAVIMENTAZIONI FISSE: | 147,59 | PAVIMENTAZIONI FISSE: | 147,59 | | |
| PROGETTO UNITARIO: | 390 | TOT. SUP. COPERTA: | 427,01 | TOT. SUP. COPERTA: | 427,01 | | 363 |

| |
|--------------------|
| DATA |
| 18/03/2004 |
| RILEVATORI |
| GIUNCHI - MINGUZZI |
| AGGIORNAMENTO |
| |
| PAGINA 3 |


COMUNE DI RAVENNA
 AREA 6: PIANIFICAZIONE TERRITORIALE E
 SERVIZIO PROGETTAZIONE URBANISTICA

CENSIMENTO STRUTTURE ARENILE

| | | | |
|--------------------------------|------------------|---------|---|
| CODICE STRUTTURA | 05.064 | | |
| LOC | PUNTA MARINA | | |
| VIA | VIALE C. COLOMBO | | |
| CIVICO | 46 | PARTE | B |
| CATASTO TERRENI RAVENNA | | | |
| SEZIONE | FOGLIO | MAPPALE | |
| RA | | | |

ELEMENTI COSTITUENTI L'INSIEME

| | | | |
|---------------|---------------|--------------------|-----------------------|
| DENOMINAZIONE | Bagno Tiziano | DESTINAZIONE D'USO | STABILIMENTO BALNEARE |
|---------------|---------------|--------------------|-----------------------|

| | | | |
|--------------------|-------------|-----------------|----------------|
| CORPO A | | COD. EDI | 72100 |
| DESTINAZIONE/USO: | MATERIALE : | CEMENTO ARMATO | |
| BAR RISTORO | TIPO COSTR: | PREFABBRICATA | |
| | COPERTURA: | PIANA | |
| | INFISSI: | LEGN.ALLUM.MET. | |
| | FINITURE: | INTONACATO | |
| SUP. COPERTA: | 168,38 | H: | 3,5 |
| | | COLORE1: | GIALLO 2 VERDE |
| SUP. PORTIC.: | | H: | 3,5 |
| | | CONSERVAZIONE: | SUFFICIENTE |
| STRUTTURA PORTICO: | FISSA | MATERIALE: | CEMENTO ARMATO |



| | | | |
|--------------------|-------------|-----------------|----------------|
| CORPO B | | COD. EDI | 72101 |
| DESTINAZIONE/USO: | MATERIALE : | CEMENTO ARMATO | |
| CABINA | TIPO COSTR: | PREFABBRICATA | |
| | COPERTURA: | PIANA | |
| | INFISSI: | LEGNO | |
| | FINITURE: | INTONACATO | |
| SUP. COPERTA: | 24 | H: | 2,5 |
| | | COLORE1: | GIALLO 2 VERDE |
| SUP. PORTIC.: | | H: | |
| | | CONSERVAZIONE: | SUFFICIENTE |
| STRUTTURA PORTICO: | | MATERIALE: | |



| | | | |
|--------------------|-------------|-----------------|----------------|
| CORPO C | | COD. EDI | 72681 |
| DESTINAZIONE/USO: | MATERIALE : | CEMENTO ARMATO | |
| CABINA | TIPO COSTR: | PREFABBRICATA | |
| SERVIZIO IGIENICO | COPERTURA: | PIANA | |
| | INFISSI: | LEGNO | |
| | FINITURE: | INTONACATO | |
| SUP. COPERTA: | 27,13 | H: | 2,5 |
| | | COLORE1: | GIALLO 2 VERDE |
| SUP. PORTIC.: | | H: | |
| | | CONSERVAZIONE: | SUFFICIENTE |
| STRUTTURA PORTICO: | | MATERIALE: | |



| | | | |
|--------------------|-------------|-----------------|----------------|
| CORPO D | | COD. EDI | 72099 |
| DESTINAZIONE/USO: | MATERIALE : | CEMENTO ARMATO | |
| MAGAZZINO | TIPO COSTR: | PREFABBRICATA | |
| | COPERTURA: | PIANA | |
| | INFISSI: | LEGNO | |
| | FINITURE: | INTONACATO | |
| SUP. COPERTA: | 57,44 | H: | 3,2 |
| | | COLORE1: | BIANCO 2 VERDE |
| SUP. PORTIC.: | | H: | |
| | | CONSERVAZIONE: | SUFFICIENTE |
| STRUTTURA PORTICO: | | MATERIALE: | |




| | | | | | |
|--------------------|---|--|-------------------------|------------------|---------|
| DATA | COMUNE DI RAVENNA | | CODICE STRUTTURA | 05.065 | |
| 18/03/2004 | AREA 6: PIANIFICAZIONE TERRITORIALE SERVIZIO PROGETTAZIONE URBANISTICA | | LOC | PUNTA MARINA | |
| RILEVATORI | CENSIMENTO STRUTTURE ARENILE | | VIA | VIALE C. COLOMBO | |
| GIUNCHI - MINGUZZI | | | CIVICO | 50 PARTE B | |
| AGGIORNAMENTO | Pagina 2 | | ZONA PIANO ARENILE 96: | A-B1 | |
| PAGINA 1 | Pagina 3 | | CATASTO TERRENI RAVENNA | | |
| | | | SEZIONE | FOGLIO | MAPPALE |
| | | | RA | | |

ELEMENTI COSTITUENTI L'INSIEME

| | | | |
|---------------|--------------|--------------------|-----------------------|
| DENOMINAZIONE | Bagno Gianni | DESTINAZIONE D'USO | STABILIMENTO BALNEARE |
|---------------|--------------|--------------------|-----------------------|

| | | | |
|--------------------|----------------|--------------|---------|
| VINCOLI AMBIENTALI | DINAMICA COSTA | RIPASCIMENTO | TRATTO: |
|--------------------|----------------|--------------|---------|

| | | |
|---|---|--|
| <input checked="" type="checkbox"/> PAESISTICO LR 31/2000 | <input type="checkbox"/> RNS |  |
| -L.R. 27/88 | <input checked="" type="checkbox"/> IDROGEOLOGICO | |
| -L.R. 1497/39 | <input type="checkbox"/> SIC | |
| -L.R. 1039/39 | <input type="checkbox"/> ZPS | |
| -L.R. 431/85 | | |

| | | |
|-----------|------------|-------|
| NOTE ZONA | AUTOSTRADA | >10KM |
|-----------|------------|-------|

| | | |
|--|-------------|------|
| | STATALE | >1KM |
| | PROVINCIALE | >1KM |

| | | |
|--------------------------------------|----------------|-------------------|
| PRESENZA DI FILTRI E DIMENSIONAMENTO | ACCESSIBILITA' | MATERIALE RECINZ. |
|--------------------------------------|----------------|-------------------|

| | | | | | | |
|------------|---------|---|-----------|-------|-------------------|----------------|
| PINETA | ALTEZZA | | LARGHEZZA | 37,87 | PINETA RECINZIONE | RETE METALLICA |
| DUNA | ALTEZZA | | LARGHEZZA | 0 | AREA RETROSTANTE | STATO: |
| RECINZIONE | ALTEZZA | 2 | LARGHEZZA | 0,1 | PARCHEGGIO | SUFFICIENTE |

| |
|-------------------------|
| ACCESSIBILITA' SPIAGGIA |
|-------------------------|

| | | | | |
|-----------|--------|----------------|------------|---------------------|
| MODALITA' | NUMERO | PAVIMENTAZIONE | ACCESSI | CONCESSIONE |
| CARRABILE | 2 | STERRATO | TIPOLOGIA | NON ESCLUSIVO CONC. |
| PEDONALE | 0 | | PROPRIETA' | DEM. FORESTALE |

| |
|------------------------|
| PROTEZIONE DELLA COSTA |
|------------------------|

| | | | | | | | |
|---|--------|-----------|--------|-----------|-----------------|------|----------|
| <input checked="" type="checkbox"/> DIFESE A MARE PARALLELE | | | | | | | |
| DIST. COSTA | 265,01 | INTERASSE | 0 | MATERIALE | MASSI IN PIETRA | TIPO | SOFFOLTE |
| <input type="checkbox"/> DIFESE A MARE RADENTI | | | | | | | |
| LUNGHEZZA | | MATERIALE | | TIPO | | | |
| <input checked="" type="checkbox"/> DIFESE A PENNELLO | | | | | | | |
| LUNGHEZZA | 281,65 | INTERASSE | 348,35 | MATERIALE | MASSI IN PIETRA | TIPO | SOFFOLTE |

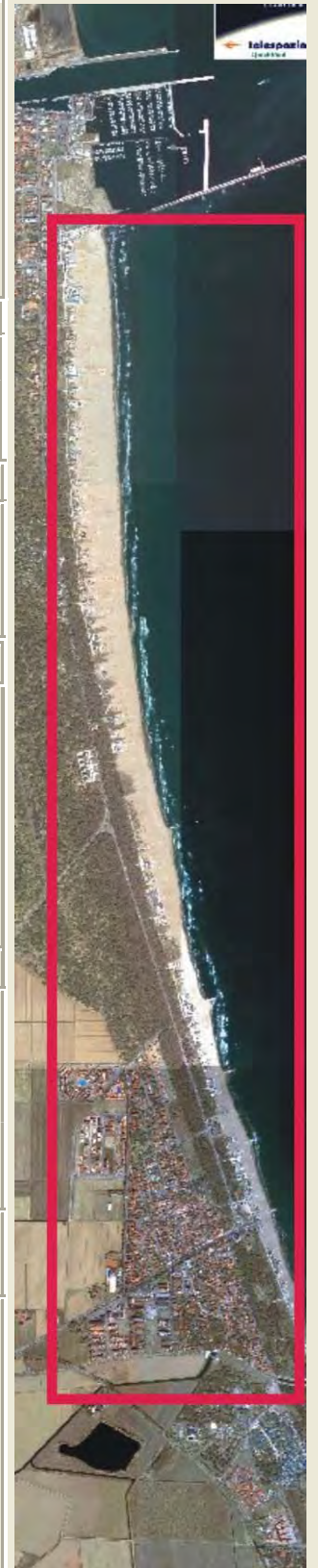
| |
|--------------------|
| AREA DI PERTINENZA |
|--------------------|

| | | | | | | | | |
|----------------|---------------|------------|----------------------------|-----------------|------|----------|-----|------|
| PROPRIETA' | DEM.MARITTIMO | N° CONCES. | 96/04 | INIZIO | | SCADENZA | | |
| CONCESSIONARIO | Grassi Giunia | | P.I. | RSGNI47H60C574T | | | | |
| GESTORE | Grassi Giunia | | | | | | | |
| SUPERFICIE MQ. | DIMENSI | | DISTANZA ALTRE CONCESSIONI | | | | | |
| 2862 | FRONTE | 53 | PROFONDITA' | 54 | NORD | 9,75 | SUD | 8,84 |

| | | | | | | |
|--------------------|---|-----------|-----|------------|---------|--|
| PROGETTO UNITARIO: | DELIBERA | 38074/707 | DEL | 08/08/2002 | COMMIT: | CSB COOP. STABILIMENTI CBR COOP BAGNINI |
| OGGETTO | RAZIONALIZZAZIONE ARENILE PUNTA MARINA NORD | | | | | |

| | |
|---------------------------|-------------------------|
| TITOLI EDILIZI RILASCIATI | NOTE AREA DI PERTINENZA |
|---------------------------|-------------------------|

| | |
|--|--|
| | NUMERO CABINE: 19, NUMERO DOCCE APERTE: 5 NUMERO DOCCE CHIUSE: 1, NUMERO LETTINI: 150 NUMERO SDRAI: 50, NUMERO OMBRELLONI: 100 NUMERO WC: 6, NUMERO LAVAPIEDI: 1 ATTIVITA': ANIMAZIONE, RISTORANTE STAGIONALE, BEACH VOLLEY, PALLACANESTRO, RACCHETTONI, NUOTO. PARCHEGGIO PUBBLICO RETROSTANTE. |
|--|--|



| |
|--------------------|
| DATA |
| 18/03/2004 |
| RILEVATORI |
| GIUNCHI - MINGUZZI |
| AGGIORNAMENTO |
| |
| PAGINA 2 |



COMUNE DI RAVENNA

AREA 6: PIANIFICAZIONE TERRITORIALE
SERVIZIO PROGETTAZIONE URBANISTICA

CENSIMENTO STRUTTURE ARENILE

Pagina 1
Pagina 3


| | | | |
|--------------------------------|------------------|---------|---|
| CODICE STRUTTURA | 05.065 | | |
| LOC | PUNTA MARINA | | |
| VIA | VIALE C. COLOMBO | | |
| CIVICO | 50 | PARTE | B |
| CATASTO TERRENI RAVENNA | | | |
| SEZIONE | FOGLIO | MAPPALE | |
| RA | | | |

ELEMENTI COSTITUENTI L'INSIEME


| | | | |
|---------------|--------------|--------------------|-----------------------|
| DENOMINAZIONE | Bagno Gianni | DESTINAZIONE D'USO | STABILIMENTO BALNEARE |
|---------------|--------------|--------------------|-----------------------|

| SCHEMA STATO CONCESSIONATO | SCHEMA STATO RILEVATO |
|----------------------------|-----------------------|
| | |

AREA DI SUPPORTO ALLA BALNEAZIONE


| | | |
|--|--|---|
| DESTINAZIONE D'USO PARCHEGGIO MQ: 2178 VERDE MQ: 0 ATTREZ. SPORT. MQ: 350 SUP TEMPORANEE: 54,46 | ACCESSIBILITA' <input type="checkbox"/> PRESENZA DI BARRIERE ARCHITETTONICHE <input type="checkbox"/> PRESENZA DI DUNA IN AREA CONCESSIONATA DIST. DUNA/EDIF. \ SCHEDA: \ RECINZIONE AREA: RETE METALLICA | FOTO AREA A SUPPORTO DELLA BALNEAZIONE  |
| SUPERFICI IMPERMEABILI PAVIMENTATA MQ: PAVIMENTAZIONE: | | N. CABINE: 19 STATO: SUFFICIENTE |
| SUPERFICI PERMEABILI PAVIMENTATA MQ: PAVIMENTAZIONE: LASTRE CEMENTO | | |

AREA DESTINATA ALLA BALNEAZIONE

| | |
|---|---|
| ATTIVITA': OMBREGGIO CAMPO SPORTIVO AREA RICREATIVA | FOTO AREA DESTINATA ALLA BALNEAZIONE  |
| SUPERFICI IMPERMEABILI PAVIMENTATA MQ: PAVIMENTAZIONE: | |
| SUPERFICI PERMEABILI PAVIMENTATA MQ: PAVIMENTAZIONE: LASTRE CEMENTO | |
| N_OMBRELLONI: 100 ATTERRAGGIO NATANTI: | |
| STATO: SUFFICIENTE LARGHEZZA: 0 LUNGHEZZA: 0 | |

| DATI PIANO ARENILE 1996 | | ESISTENTE DA PROGETTO UNITARIO: | | DATI ULTIMA CONCESSIONE EDILIZIA: | | INTERVENTO CON PROGETTO UNITARIO: | |
|-------------------------|-----|---------------------------------|--------|-----------------------------------|--------|-----------------------------------|-----|
| ESISTENTE: | 406 | STRUTTURE FISSE: | 269,97 | STRUTTURE FISSE: | | INTERVENTO CON PROGETTO UNITARIO: | |
| INTERVENTO DIRETTO: | 330 | PAVIMENTAZIONI FISSE: | 21,25 | PAVIMENTAZIONI FISSE: | 0 | | |
| PROGETTO UNITARIO: | 365 | TOT. SUP. COPERTA: | 291,22 | TOT. SUP. COPERTA: | 257,21 | | 262 |

| |
|--------------------|
| DATA |
| 18/03/2004 |
| RILEVATORI |
| GIUNCHI - MINGUZZI |
| AGGIORNAMENTO |
| |
| PAGINA 3 |



COMUNE DI RAVENNA

AREA 6: PIANIFICAZIONE TERRITORIALE E SERVIZIO PROGETTAZIONE URBANISTICA

CENSIMENTO STRUTTURE ARENILE

Pagina 1

Pagina 2

| | | | |
|--------------------------------|------------------|---------|---|
| CODICE STRUTTURA | 05.065 | | |
| LOC | PUNTA MARINA | | |
| VIA | VIALE C. COLOMBO | | |
| CIVICO | 50 | PARTE | B |
| CATASTO TERRENI RAVENNA | | | |
| SEZIONE | FOGLIO | MAPPALE | |
| RA | | | |

ELEMENTI COSTITUENTI L'INSIEME

| | | | |
|---------------|--------------|--------------------|-----------------------|
| DENOMINAZIONE | Bagno Gianni | DESTINAZIONE D'USO | STABILIMENTO BALNEARE |
|---------------|--------------|--------------------|-----------------------|

| | | | | | | | |
|--------------------|-----------------|----------------|---------|----------------|-------------|---|-------|
| CORPO A | COD. EDI | 72582 | | | | | |
| DESTINAZIONE/USO: | MATERIALE : | CEMENTO ARMATO | | | | | |
| BAR RISTORO | TIPO COSTR: | PREFABBRICATA | | | | | |
| | COPERTURA: | PIANA | | | | | |
| | INFISSI: | LEGNO | | | | | |
| | FINITURE: | INTONACATO | | | | | |
| SUP. COPERTA: | 0 | H: | 4 | COLORE1: | BIANCO | 2 | ROSSO |
| SUP. PORTIC.: | 54,46 | H: | 2,5 | CONSERVAZIONE: | SUFFICIENTE | | |
| STRUTTURA PORTICO: | REMOVIBILE | MATERIALE: | METALLO | | | | |



| | | | | | | | |
|--------------------|-----------------|----------------|-----|----------------|-------------|---|-------|
| CORPO B | COD. EDI | 72103 | | | | | |
| DESTINAZIONE/USO: | MATERIALE : | CEMENTO ARMATO | | | | | |
| CABINA | TIPO COSTR: | PREFABBRICATA | | | | | |
| SERVIZIO IGIENICO | COPERTURA: | PIANA | | | | | |
| PRONT.SOCCORSO | INFISSI: | LEGNO | | | | | |
| | FINITURE: | INTONACATO | | | | | |
| SUP. COPERTA: | 0 | H: | 2,5 | COLORE1: | BIANCO | 2 | ROSSO |
| SUP. PORTIC.: | | H: | | CONSERVAZIONE: | SUFFICIENTE | | |
| STRUTTURA PORTICO: | | MATERIALE: | | | | | |



| | | | | | | | |
|--------------------|-----------------|----------------|-----|----------------|-------------|---|-------|
| CORPO C | COD. EDI | 72102 | | | | | |
| DESTINAZIONE/USO: | MATERIALE : | CEMENTO ARMATO | | | | | |
| CABINA | TIPO COSTR: | PREFABBRICATA | | | | | |
| | COPERTURA: | PIANA | | | | | |
| | INFISSI: | LEGNO | | | | | |
| | FINITURE: | INTONACATO | | | | | |
| SUP. COPERTA: | 0 | H: | 2,5 | COLORE1: | BIANCO | 2 | ROSSO |
| SUP. PORTIC.: | | H: | | CONSERVAZIONE: | SUFFICIENTE | | |
| STRUTTURA PORTICO: | | MATERIALE: | | | | | |



| | | | | | | | |
|--------------------|-----------------|----------------|-----|----------------|-------------|---|-------|
| CORPO D | COD. EDI | 72482 | | | | | |
| DESTINAZIONE/USO: | MATERIALE : | CEMENTO ARMATO | | | | | |
| MAGAZZINO | TIPO COSTR: | PREFABBRICATA | | | | | |
| | COPERTURA: | PIANA | | | | | |
| | INFISSI: | LEGNO, METALLO | | | | | |
| | FINITURE: | INTONACATO | | | | | |
| SUP. COPERTA: | 0 | H: | 2,8 | COLORE1: | BIANCO | 2 | ROSSO |
| SUP. PORTIC.: | | H: | | CONSERVAZIONE: | SUFFICIENTE | | |
| STRUTTURA PORTICO: | | MATERIALE: | | | | | |



| | | | | | | | | |
|-------------------|----------|--------|----------------|---|--------------|---|-------------------|-------|
| SUPERFICI TOTALI: | COPERTA: | 257,21 | PAVIM. IMPERM: | 0 | PAVIM. PERM: | 0 | STRUT TEMPORANEE: | 54,46 |
|-------------------|----------|--------|----------------|---|--------------|---|-------------------|-------|

| | | | | | |
|--------------------|--|--|--------------------------------|--------------|---------|
| DATA |  COMUNE DI RAVENNA AREA 6: PIANIFICAZIONE TERRITORIALE SERVIZIO PROGETTAZIONE URBANISTICA | | CODICE STRUTTURA | 05.066 | |
| 23/03/2004 | | | LOC | PUNTA MARINA | |
| RILEVATORI | CENSIMENTO STRUTTURE ARENILE | | VIA | PIAZZA SAFFI | |
| GIUNCHI - MINGUZZI | | | CIVICO | 10 PARTE | |
| AGGIORNAMENTO | Pagina 2 | | ZONA PIANO ARENILE 96: | A-B1 | |
| PAGINA 1 | Pagina 3 | | CATASTO TERRENI RAVENNA | | |
| | | | SEZIONE | FOGLIO | MAPPALE |
| | | | RA | | |

ELEMENTI COSTITUENTI L'INSIEME

| | | | |
|---------------|----------------|--------------------|-----------------------|
| DENOMINAZIONE | Bagno Miramare | DESTINAZIONE D'USO | STABILIMENTO BALNEARE |
|---------------|----------------|--------------------|-----------------------|

VINCOLI AMBIENTALI

PAESISTICO LR 31/2000
 -L.R. 27/88
 -L.R. 1497/39
 -L.R. 1039/39
 -L.R. 431/85

RNS
 IDROGEOLOGICO
 SIC
 ZPS


DINAMICA COSTA

CONNESSIONE RETI
 CICLABILE >300ML
 AUTOBUS <300ML
 PARCHEGGI <300ML
 AUTOSTRADA >10KM
 STATALE >1KM
 PROVINCIALE >1KM

EROSIONE



TRATTO:



NOTE ZONA

EX BAGNO ROMA.

PRESENZA DI FILTRI E DIMENSIONAMENTO

| | | | | | | |
|------------|---------|-----|-----------|-----|------------------|----------------|
| PINETA | ALTEZZA | | LARGHEZZA | 0 | RECINZIONE | CEMENTO ARMATO |
| DUNA | ALTEZZA | | LARGHEZZA | 0 | AREA RETROSTANTE | STATO: |
| RECINZIONE | ALTEZZA | 0,8 | LARGHEZZA | 0,2 | EDIFICATO | SUFFICIENTE |

ACCESSIBILITA' SPIAGGIA

| MODALITA' | NUMERO | PAVIMENTAZIONE | ACCESSI | CONCESSIONE |
|-----------|--------|----------------|-------------------|-------------|
| CARRABILE | 0 | | TIPOLOGIA DIRETTO | CONC. |
| PEDONALE | 0 | | PROPRIETA' | |

PROTEZIONE DELLA COSTA

DIFESE A MARE PARALLELE
 DIST. COSTA 269,34 INTERASSE 0 MATERIALE MASSI IN PIETRA TIPO SOFFOLTE

DIFESE A MARE RADENTI
 LUNGHEZZA MATERIALE TIPO

DIFESE A PENNELLO
 LUNGHEZZA 291,31 INTERASSE 381,5 MATERIALE MASSI IN PIETRA TIPO SOFFOLTE

AREA DI PERTINENZA

PROPIETA' DEM.MARITTIMO N° CONCES. INIZIO SCADENZA

CONCESSIONARIO Soc. Miramare snc di Ranieri Oliana e Parlato Stefania P.I.

GESTORE Ranieri Oliana e Parlato Stefania

| SUPERFICIE MQ. | DIMENSI | DISTANZA ALTRE CONCESSIONI |
|----------------|--------------------------|----------------------------|
| 2878 | FRONTE 30 PROFONDITA' 90 | NORD 8,84 SUD 9,65 |

PROGETTO UNITARIO: DELIBERA 38074/707 DEL 08/08/2002 COMMIT: CSB COOP. STABILIMENTI CBR COOP BAGNINI

OGGETTO RAZIONALIZZAZIONE ARENILE PUNTA MARINA NORD

TITOLI EDILIZI RILASCIATI

RICHIESTA DI AUTORIZZAZIONE PER AUMENTO DELLA CONCESSIONE DEMANIALE CON PG. 50616/00

NOTE AREA DI PERTINENZA

NUMERO CABINE: 32, NUMERO DOCCE APERTE: 2
 NUMERO DOCCE CHIUSE: 2, NUMERO LETTINI: 220
 NUMERO SDRAI: 50, NUMERO OMBRELLONI: 100
 NUMERO WC: 5, NUMERO LAVAPIEDI: 1
 ATTIVITA': RISTORANTE, TAVOLO DA PING-PONG.
 ACESSO DIRETTO DA PIAZZA SAFFI.

| |
|--------------------|
| DATA |
| 23/03/2004 |
| RILEVATORI |
| GIUNCHI - MINGUZZI |
| AGGIORNAMENTO |
| |
| PAGINA 2 |



COMUNE DI RAVENNA

AREA 6: PIANIFICAZIONE TERRITORIALE
SERVIZIO PROGETTAZIONE URBANISTICA

CENSIMENTO STRUTTURE ARENILE

Pagina 1
Pagina 3

| | | |
|--------------------------------|--------------|---------|
| CODICE STRUTTURA | 05.066 | |
| LOC | PUNTA MARINA | |
| VIA | PIAZZA SAFFI | |
| CIVICO | 10 PARTE | |
| CATASTO TERRENI RAVENNA | | |
| SEZIONE | FOGLIO | MAPPALE |
| RA | | |

ELEMENTI COSTITUENTI L'INSIEME

| | | | |
|---------------|----------------|--------------------|-----------------------|
| DENOMINAZIONE | Bagno Miramare | DESTINAZIONE D'USO | STABILIMENTO BALNEARE |
|---------------|----------------|--------------------|-----------------------|

SCHEMA STATO CONCESSIONATO

SCHEMA STATO RILEVATO

AREA DI SUPPORTO ALLA BALNEAZIONE

| | |
|-----------------------|---|
| DESTINAZIONE D'USO | ACCESSIBILITA' |
| PARCHEGGIO MQ: 0 | <input type="checkbox"/> PRESENZA DI BARRIERE ARCHITETTONICHE |
| VERDE MQ: 0 | <input type="checkbox"/> PRESENZA DI DUNA IN AREA CONCESSIONATA |
| ATTREZ. SPORT. MQ: 0 | DIST. DUNA EDIF. \ SCHEDA: \ |
| SUP TEMPORANEE: 58,54 | RECINZIONE AREA: CEMENTO |

FOTO AREA A SUPPORTO DELLA BALNEAZIONE



| | |
|-------------------------------|--------------------------------|
| SUPERFICI IMPERMEABILI | |
| PAVIMENTATA MQ: | PAVIMENTAZIONE: PIASTRELLATO |
| SUPERFICI PERMEABILI | |
| PAVIMENTATA MQ: | PAVIMENTAZIONE: LASTRE CEMENTO |
| ACCESSO DIRETTO. | |

| | |
|---------------|--------------------|
| N. CABINE: 32 | STATO: SUFFICIENTE |
|---------------|--------------------|

AREA DESTINATA ALLA BALNEAZIONE

| | | | |
|-------------------------------|--------------------------------|----------------|-----------------|
| ATTIVITA': | OMBREGGIO | CAMPO SPORTIVO | AREA RICREATIVA |
| SUPERFICI IMPERMEABILI | | | |
| PAVIMENTATA MQ: | PAVIMENTAZIONE: | | |
| SUPERFICI PERMEABILI | | | |
| PAVIMENTATA MQ: | PAVIMENTAZIONE: LASTRE CEMENTO | | |
| N_OMBRELLONI: 100 | ATTERRAGGIO NATANTI: | | |
| STATO: SUFFICIENTE | LARGHEZZA: | LUNGHEZZA: | |

FOTO AREA DESTINATA ALLA BALNEAZIONE



| DATI PIANO ARENILE 1996 | | ESISTENTE DA PROGETTO UNITARIO: | | DATI ULTIMA CONCESSIONE EDILIZIA: | | INTERVENTO CON PROGETTO UNITARIO: | |
|-------------------------|-----|---------------------------------|--------|-----------------------------------|---|-----------------------------------|-----|
| ESISTENTE: | 610 | STRUTTURE FISSE: | 611,73 | STRUTTURE FISSE: | | INTERVENTO CON PROGETTO UNITARIO: | |
| INTERVENTO DIRETTO: | 610 | PAVIMENTAZIONI FISSE: | 359 | PAVIMENTAZIONI FISSE: | 0 | | |
| PROGETTO UNITARIO: | 610 | TOT. SUP. COPERTA: | 970,73 | TOT. SUP. COPERTA: | | | 825 |

| |
|--------------------|
| DATA |
| 23/03/2004 |
| RILEVATORI |
| GIUNCHI - MINGUZZI |
| AGGIORNAMENTO |
| |
| PAGINA 3 |


COMUNE DI RAVENNA
 AREA 6: PIANIFICAZIONE TERRITORIALE E
 SERVIZIO PROGETTAZIONE URBANISTICA

CENSIMENTO STRUTTURE ARENILE

| | | | |
|------------------|--------------|-------|--|
| CODICE STRUTTURA | 05.066 | | |
| LOC | PUNTA MARINA | | |
| VIA | PIAZZA SAFFI | | |
| CIVICO | 10 | PARTE | |

| | | |
|--------------------------------|--------|---------|
| CATASTO TERRENI RAVENNA | | |
| SEZIONE | FOGLIO | MAPPALE |
| RA | | |

ELEMENTI COSTITUENTI L'INSIEME

| | | | |
|---------------|----------------|--------------------|-----------------------|
| DENOMINAZIONE | Bagno Miramare | DESTINAZIONE D'USO | STABILIMENTO BALNEARE |
|---------------|----------------|--------------------|-----------------------|

| | | | | | | |
|--------------------|-------------|------------------|-------|----------------|-------------|---|
| CORPO A | COD. EDI | 72389 | | | | |
| DESTINAZIONE/USO: | MATERIALE : | CEMENTO ARMATO | | | | |
| BAR RISTORO | TIPO COSTR: | IN OPERA | | | | |
| RISTORANTE | COPERTURA: | PIANA | | | | |
| SERVIZIO IGIENICO | INFISSI: | LEGNO, ALLUMINIO | | | | |
| CABINA | FINITURE: | INTONACATO | | | | |
| SUP. COPERTA: | 0 | H: | 3,5 | COLORE1: | GIALLO | 2 |
| SUP. PORTIC.: | | H: | 3,5 | CONSERVAZIONE: | SUFFICIENTE | |
| STRUTTURA PORTICO: | FISSA | MATERIALE: | LEGNO | | | |



| | | | | | | |
|--------------------|-------------|------------|--|----------------|--|---|
| CORPO B | COD. EDI | | | | | |
| DESTINAZIONE/USO: | MATERIALE : | | | | | |
| | TIPO COSTR: | | | | | |
| | COPERTURA: | | | | | |
| | INFISSI: | | | | | |
| | FINITURE: | | | | | |
| SUP. COPERTA: | | H: | | COLORE1: | | 2 |
| SUP. PORTIC.: | | H: | | CONSERVAZIONE: | | |
| STRUTTURA PORTICO: | | MATERIALE: | | | | |




| | | | | | | |
|--------------------|-------------|------------|--|----------------|--|---|
| CORPO C | COD. EDI | | | | | |
| DESTINAZIONE/USO: | MATERIALE : | | | | | |
| | TIPO COSTR: | | | | | |
| | COPERTURA: | | | | | |
| | INFISSI: | | | | | |
| | FINITURE: | | | | | |
| SUP. COPERTA: | | H: | | COLORE1: | | 2 |
| SUP. PORTIC.: | | H: | | CONSERVAZIONE: | | |
| STRUTTURA PORTICO: | | MATERIALE: | | | | |



| | | | | | | |
|--------------------|-------------|------------|--|----------------|--|---|
| CORPO D | COD. EDI | | | | | |
| DESTINAZIONE/USO: | MATERIALE : | | | | | |
| | TIPO COSTR: | | | | | |
| | COPERTURA: | | | | | |
| | INFISSI: | | | | | |
| | FINITURE: | | | | | |
| SUP. COPERTA: | | H: | | COLORE1: | | 2 |
| SUP. PORTIC.: | | H: | | CONSERVAZIONE: | | |
| STRUTTURA PORTICO: | | MATERIALE: | | | | |





| | | | | | |
|--------------------|--|--|------------------|--------------|-------------------|
| DATA |  COMUNE DI RAVENNA AREA 6: PIANIFICAZIONE TERRITORIALE SERVIZIO PROGETTAZIONE URBANISTICA | | CODICE STRUTTURA | 05.067 | |
| 23/03/2004 | | | LOC | PUNTA MARINA | |
| RILEVATORI | CENSIMENTO STRUTTURE ARENILE | | | VIA | VIA DELLA FONTANA |
| GIUNCHI - MINGUZZI | | | | CIVICO | 54 PARTE |
| AGGIORNAMENTO | Pagina 2 | | Pagina 3 | | |
| PAGINA 1 | ZONA PIANO ARENILE 96: A-B1 CATASTO TERRENI RAVENNA SEZIONE FOGLIO MAPPALE RA | | | | |

ELEMENTI COSTITUENTI L'INSIEME

| | | | |
|---------------|--------------------|--------------------|-----------------------|
| DENOMINAZIONE | Bagno Chicco Beach | DESTINAZIONE D'USO | STABILIMENTO BALNEARE |
|---------------|--------------------|--------------------|-----------------------|

| | | | |
|--------------------|----------------|----------|---------|
| VINCOLI AMBIENTALI | DINAMICA COSTA | EROSIONE | TRATTO: |
|--------------------|----------------|----------|---------|

| | | | | |
|--|---|---|--|--|
| <input checked="" type="checkbox"/> PAESISTICO LR 31/2000 -L.R. 27/88 -L.R. 1497/39 -L.R. 1039/39 -L.R. 431/85 | <input type="checkbox"/> RNS <input checked="" type="checkbox"/> IDROGEOLOGICO <input type="checkbox"/> SIC <input type="checkbox"/> ZPS | CONNESSIONE RETI CICLABILE >300ML AUTOBUS <300ML PARCHEGGI <300ML AUTOSTRADA >10KM STATALE >1KM PROVINCIALE >1KM |  |  |
|--|---|---|--|--|

| | | |
|------------------|-------------------|-------------------|
| NOTE ZONA | ACCESSIBILITA' | MATERIALE RECINZ. |
| EX BAGNO LODOLA. | PINETA RECINZIONE | VEGETAZIONE |

| | | |
|--|------------------|-------------|
| PRESENZA DI FILTRI E DIMENSIONAMENTO | AREA RETROSTANTE | STATO: |
| PINETA ALTEZZA <input type="text"/> LARGHEZZA 15,81 DUNA ALTEZZA <input type="text"/> LARGHEZZA 0 RECINZIONE ALTEZZA 1,8 LARGHEZZA 0,5 | EDIFICATO | SUFFICIENTE |

ACCESSIBILITA' SPIAGGIA

| | | | | |
|-----------|--------|----------------|--------------------------|----------------------------|
| MODALITA' | NUMERO | PAVIMENTAZIONE | ACCESSI | CONCESSIONE |
| CARRABILE | 2 | STERRATO | TIPOLOGIA NON ESCLUSIVO | CONC. <input type="text"/> |
| PEDONALE | 1 | STERRATO | PROPIETA' DEM. FORESTALE | |

PROTEZIONE DELLA COSTA

| |
|---|
| <input checked="" type="checkbox"/> DIFESE A MARE PARALLELE DIST. COSTA 265,86 INTERASSE 0 MATERIALE MASSI IN PIETRA TIPO SOFFOLTE <input type="checkbox"/> DIFESE A MARE RADENTI LUNGHEZZA <input type="text"/> MATERIALE <input type="text"/> TIPO <input type="text"/> <input checked="" type="checkbox"/> DIFESE A PENNELLO LUNGHEZZA 291,31 INTERASSE 381,5 MATERIALE MASSI IN PIETRA TIPO SOFFOLTE |
|---|

AREA DI PERTINENZA


| | | | | |
|----------------|--|----------------|----------------------------|-------------|
| PROPIETA' | DEM.MARITTIMO | N° CONCES. | INIZIO | SCADENZA |
| CONCESSIONARIO | Soc. Chicco Beach di Meccia Anna e c. s.a.s. | | P.I. | 02113770396 |
| GESTORE | Meccia Anna | | | |
| SUPERFICIE MQ. | DIMENSI | | DISTANZA ALTRE CONCESSIONI | |
| 3220 | FRONTE 46 | PROFONDITA' 70 | NORD 9,65 | SUD 10 |

| | | | | |
|--------------------|---|----------------|---------|--|
| PROGETTO UNITARIO: | DELIBERA 38074/707 | DEL 08/08/2002 | COMMIT: | CSB COOP. STABILIMENTI CBR COOP BAGNINI |
| OGGETTO | RAZIONALIZZAZIONE ARENILE PUNTA MARINA NORD | | | |

TITOLI EDILIZI RILASCIATI

| | |
|---------------------------|--|
| TITOLI EDILIZI RILASCIATI | NOTE AREA DI PERTINENZA |
| | ATTIVITA': RISTORANTE STAGIONALE, BEACH VOLLEY, RACCHETTONI. |

| |
|--------------------|
| DATA |
| 23/03/2004 |
| RILEVATORI |
| GIUNCHI - MINGUZZI |
| AGGIORNAMENTO |
| |
| PAGINA 2 |



COMUNE DI RAVENNA

AREA 6: PIANIFICAZIONE TERRITORIALE
SERVIZIO PROGETTAZIONE URBANISTICA

CENSIMENTO STRUTTURE ARENILE

Pagina 1
Pagina 3

| | | |
|--------------------------------|-------------------|---------|
| CODICE STRUTTURA | 05.067 | |
| LOC | PUNTA MARINA | |
| VIA | VIA DELLA FONTANA | |
| CIVICO | 54 PARTE | |
| CATASTO TERRENI RAVENNA | | |
| SEZIONE | FOGLIO | MAPPALE |
| RA | | |

ELEMENTI COSTITUENTI L'INSIEME

| | | | |
|---------------|--------------------|--------------------|-----------------------|
| DENOMINAZIONE | Bagno Chicco Beach | DESTINAZIONE D'USO | STABILIMENTO BALNEARE |
|---------------|--------------------|--------------------|-----------------------|

SCHEMA STATO CONCESSIONATO

SCHEMA STATO RILEVATO

AREA DI SUPPORTO ALLA BALNEAZIONE

| | |
|------------------------|---|
| DESTINAZIONE D'USO | ACCESSIBILITA' |
| PARCHEGGIO MQ: 0 | <input type="checkbox"/> PRESENZA DI BARRIERE ARCHITETTONICHE |
| VERDE MQ: 0 | <input type="checkbox"/> PRESENZA DI DUNA IN AREA CONCESSIONATA |
| ATTREZ. SPORT. MQ: 600 | DIST. DUNA/EDIF. \ SCHEDA: \ |
| SUP TEMPORANEE: 103,50 | RECINZIONE AREA: VEGETAZIONE |

FOTO AREA A SUPPORTO DELLA BALNEAZIONE



SUPERFICI IMPERMEABILI

| | |
|-----------------|-----------------|
| PAVIMENTATA MQ: | PAVIMENTAZIONE: |
|-----------------|-----------------|

SUPERFICI PERMEABILI

| | |
|-----------------|--------------------------------|
| PAVIMENTATA MQ: | PAVIMENTAZIONE: LASTRE CEMENTO |
|-----------------|--------------------------------|

AIUOLE IN PIETRA PUGLIESE. CAMPO DA BOCCHE

| | |
|---------------|--------------------|
| N. CABINE: 22 | STATO: SUFFICIENTE |
|---------------|--------------------|

AREA DESTINATA ALLA BALNEAZIONE

| | | | |
|------------|-----------|----------------|-----------------|
| ATTIVITA': | OMBREGGIO | CAMPO SPORTIVO | AREA RICREATIVA |
|------------|-----------|----------------|-----------------|

SUPERFICI IMPERMEABILI

| | |
|-----------------|-----------------|
| PAVIMENTATA MQ: | PAVIMENTAZIONE: |
|-----------------|-----------------|

SUPERFICI PERMEABILI

| | |
|-----------------|--------------------------------|
| PAVIMENTATA MQ: | PAVIMENTAZIONE: LASTRE CEMENTO |
|-----------------|--------------------------------|

| | |
|---------------|----------------------|
| N_OMBRELLONI: | ATTERRAGGIO NATANTI: |
|---------------|----------------------|

| | | |
|--------------------|--------------|--------------|
| STATO: SUFFICIENTE | LARGHEZZA: 0 | LUNGHEZZA: 0 |
|--------------------|--------------|--------------|

FOTO AREA DESTINATA ALLA BALNEAZIONE



| DATI PIANO ARENILE 1996 | | ESISTENTE DA PROGETTO UNITARIO: | | DATI ULTIMA CONCESSIONE EDILIZIA: | | INTERVENTO CON PROGETTO UNITARIO: | |
|-------------------------|-----|---------------------------------|-------|-----------------------------------|---|-----------------------------------|-----|
| ESISTENTE: | 346 | STRUTTURE FISSE: | 305,9 | STRUTTURE FISSE: | | INTERVENTO CON PROGETTO UNITARIO: | |
| INTERVENTO DIRETTO: | 280 | PAVIMENTAZIONI FISSE: | 0 | PAVIMENTAZIONI FISSE: | 0 | | |
| PROGETTO UNITARIO: | 310 | TOT. SUP. COPERTA: | 305,9 | TOT. SUP. COPERTA: | 0 | | 275 |

| |
|--------------------|
| DATA |
| 23/03/2004 |
| RILEVATORI |
| GIUNCHI - MINGUZZI |
| AGGIORNAMENTO |
| |
| PAGINA 3 |


COMUNE DI RAVENNA
 AREA 6: PIANIFICAZIONE TERRITORIALE E
 SERVIZIO PROGETTAZIONE URBANISTICA

CENSIMENTO STRUTTURE ARENILE

| | | |
|--------------------------------|-------------------|---------|
| CODICE STRUTTURA | 05.067 | |
| LOC | PUNTA MARINA | |
| VIA | VIA DELLA FONTANA | |
| CIVICO | 54 PARTE | |
| CATASTO TERRENI RAVENNA | | |
| SEZIONE | FOGLIO | MAPPALE |
| RA | | |

ELEMENTI COSTITUENTI L'INSIEME

| | | | |
|---------------|--------------------|--------------------|-----------------------|
| DENOMINAZIONE | Bagno Chicco Beach | DESTINAZIONE D'USO | STABILIMENTO BALNEARE |
|---------------|--------------------|--------------------|-----------------------|

| | | | |
|--------------------|-------------|-----------------|----------------------------|
| CORPO A | | COD. EDI | 72683 |
| DESTINAZIONE/USO: | MATERIALE : | CEMENTO ARMATO | |
| BAR RISTORO | TIPO COSTR: | PREFABBRICATA | |
| | COPERTURA: | PIANA | |
| | INFISSI: | LEGN.ALLUM.MET. | |
| | FINITURE: | INTONACATO | |
| SUP. COPERTA: | 0 H: | 3,5 | COLORE1: GIALLO 2 VERDE |
| SUP. PORTIC.: | 103,48 H: | 3 | CONSERVAZIONE: SUFFICIENTE |
| STRUTTURA PORTICO: | FISSA | MATERIALE: | LEGNO |



| | | | |
|--------------------|-------------|----------------|----------------------------|
| CORPO B | | COD. EDI | 72483 |
| DESTINAZIONE/USO: | MATERIALE : | CEMENTO ARMATO | |
| MAGAZZINO | TIPO COSTR: | PREFABBRICATA | |
| SERVIZIO IGIENICO | COPERTURA: | PIANA | |
| CABINA | INFISSI: | LEGNO,METALLO | |
| SERVIZIO IGIENICO | FINITURE: | INTONACATO | |
| SUP. COPERTA: | 0 H: | 2,5 | COLORE1: GIALLO 2 VERDE |
| SUP. PORTIC.: | H: | | CONSERVAZIONE: SUFFICIENTE |
| STRUTTURA PORTICO: | | MATERIALE: | |




| | | | |
|--------------------|-------------|----------------|----------------------------|
| CORPO C | | COD. EDI | 72104 |
| DESTINAZIONE/USO: | MATERIALE : | CEMENTO ARMATO | |
| CABINA | TIPO COSTR: | PREFABBRICATA | |
| | COPERTURA: | PIANA | |
| | INFISSI: | LEGNO | |
| | FINITURE: | INTONACATO | |
| SUP. COPERTA: | 0 H: | 2,5 | COLORE1: GIALLO 2 VERDE |
| SUP. PORTIC.: | H: | | CONSERVAZIONE: SUFFICIENTE |
| STRUTTURA PORTICO: | | MATERIALE: | |



| | | | |
|--------------------|-------------|----------------|----------------------------|
| CORPO D | | COD. EDI | 72682 |
| DESTINAZIONE/USO: | MATERIALE : | CEMENTO ARMATO | |
| CABINA | TIPO COSTR: | PREFABBRICATA | |
| | COPERTURA: | PIANA | |
| | INFISSI: | LEGNO | |
| | FINITURE: | INTONACATO | |
| SUP. COPERTA: | 0 H: | 3,5 | COLORE1: GIALLO 2 VERDE |
| SUP. PORTIC.: | H: | | CONSERVAZIONE: SUFFICIENTE |
| STRUTTURA PORTICO: | | MATERIALE: | |





| | | | | | |
|--------------------|--|--|------------------|--------------------------------|-------------------|
| DATA |  COMUNE DI RAVENNA AREA 6: PIANIFICAZIONE TERRITORIALE SERVIZIO PROGETTAZIONE URBANISTICA | | CODICE STRUTTURA | 05.068 | |
| 23/03/2004 | | | LOC | PUNTA MARINA | |
| RILEVATORI | CENSIMENTO STRUTTURE ARENILE | | | VIA | VIA DELLA FONTANA |
| GIUNCHI - MINGUZZI | | | | CIVICO | 58 |
| AGGIORNAMENTO | Pagina 2 | | | ZONA PIANO ARENILE 96: | B-B1 |
| PAGINA 1 | Pagina 3 | | | CATASTO TERRENI RAVENNA | |
| | | | SEZIONE | FOGLIO | MAPPALE |
| | | | RA | | |

ELEMENTI COSTITUENTI L'INSIEME

| | | | |
|---------------|---------------|--------------------|-----------------------|
| DENOMINAZIONE | Bagno Susanna | DESTINAZIONE D'USO | STABILIMENTO BALNEARE |
|---------------|---------------|--------------------|-----------------------|

| | | | |
|--------------------|----------------|----------|---------|
| VINCOLI AMBIENTALI | DINAMICA COSTA | EROSIONE | TRATTO: |
|--------------------|----------------|----------|---------|

| | | | | |
|--|---|---|--|--|
| <input checked="" type="checkbox"/> PAESISTICO LR 31/2000 -L.R. 27/88 -L.R. 1497/39 -L.R. 1039/39 -L.R. 431/85 | <input type="checkbox"/> RNS <input checked="" type="checkbox"/> IDROGEOLOGICO <input type="checkbox"/> SIC <input type="checkbox"/> ZPS | CONNESSIONE RETI CICLABILE >300ML AUTOBUS <300ML PARCHEGGI <300ML AUTOSTRADA >10KM STATALE >1KM PROVINCIALE >1KM |  |  |
|--|---|---|--|--|

| | |
|-----------|--|
| NOTE ZONA | |
|-----------|--|

| | | |
|--------------------------------------|----------------|-------------------|
| PRESENZA DI FILTRI E DIMENSIONAMENTO | ACCESSIBILITA' | MATERIALE RECINZ. |
|--------------------------------------|----------------|-------------------|

| | | | | | |
|--------------------|---|-----------|--------|-------------------|----------------|
| PINETA ALTEZZA | | LARGHEZZA | 147,46 | PINETA RECINZIONE | CEMENTO ARMATO |
| DUNA ALTEZZA | | LARGHEZZA | 0 | AREA RETROSTANTE | STATO: |
| RECINZIONE ALTEZZA | 1 | LARGHEZZA | 0,2 | EDIFICATO | SUFFICIENTE |

| |
|-------------------------|
| ACCESSIBILITA' SPIAGGIA |
|-------------------------|

| MODALITA' | NUMERO | PAVIMENTAZIONE | ACCESSI | CONCESSIONE |
|-----------|--------|----------------|--------------------------|-------------|
| CARRABILE | 2 | STERRATO | TIPOLOGIA NON ESCLUSIVO | CONC. |
| PEDONALE | 1 | STERRATO | PROPIETA' DEM. FORESTALE | |

| |
|------------------------|
| PROTEZIONE DELLA COSTA |
|------------------------|

| | | | | | | | | |
|---|-------------|--------|-----------|-------|-----------|-----------------|------|----------|
| <input checked="" type="checkbox"/> DIFESE A MARE PARALLELE | DIST. COSTA | 260,65 | INTERASSE | 0 | MATERIALE | MASSI IN PIETRA | TIPO | SOFFOLTE |
| <input type="checkbox"/> DIFESE A MARE RADENTI | LUNGHEZZA | | MATERIALE | | TIPO | | | |
| <input checked="" type="checkbox"/> DIFESE A PENNELLO | LUNGHEZZA | 291,31 | INTERASSE | 381,5 | MATERIALE | MASSI IN PIETRA | TIPO | SOFFOLTE |

| |
|--------------------|
| AREA DI PERTINENZA |
|--------------------|


| | | | | | | | | |
|----------------|--|------------|----------------------------|--------|------|----------|-----|------|
| PROPIETA' | DEM.MARITTIMO | N° CONCES. | 44/02 | INIZIO | | SCADENZA | | |
| CONCESSIONARIO | Soc. M.M. di Melandri Achille e Stefano e C s.n.c. | | | P.I. | | | | |
| GESTORE | Soc. Agua Piccola Soc.Coop. a.r.l. | | | | | | | |
| SUPERFICIE MQ. | DIMENSI | | DISTANZA ALTRE CONCESSIONI | | | | | |
| 2240 | FRONTE | 40 | PROFONDITA' | 56 | NORD | 10 | SUD | 8,34 |

| | | | | | | |
|--------------------|---|-----------|-----|------------|---------|--|
| PROGETTO UNITARIO: | DELIBERA | 38074/707 | DEL | 08/08/2002 | COMMIT: | CSB COOP. STABILIMENTI CBR COOP BAGNINI |
| OGGETTO | RAZIONALIZZAZIONE ARENILE PUNTA MARINA NORD | | | | | |

| | |
|---------------------------|-------------------------|
| TITOLI EDILIZI RILASCIATI | NOTE AREA DI PERTINENZA |
|---------------------------|-------------------------|

| | |
|---|---|
| PG. 14861/93 CONCESSIONE N. 74/95. PG. 8335/94 CONCESSIONE N. 75/95. PG. 24244/01 PER RISTRUTTURAZIONE E SISTEMAZIONE ESTERNA. PROGETTO CON PARERE FAVOREVOLE DELLA COMMISSIONE, MA NON ANCORA CONCESSIONATO. | NUMERO CABINE: 27, NUMERO DOCCE APERTE: 3 NUMERO LETTINI: 150, NUMERO OMBRELLONI: 90 NUMERO WC: 3 ATTIVITA': ANIMAZIONE, RISTORANTE STAGIONALE, BEACH VOLLEY, PALLACANESTRO. AREA A PARCHEGGIO ESTERNA ALLA CONCESSIONE DEMANIALE. |
|---|---|

| |
|--------------------|
| DATA |
| 23/03/2004 |
| RILEVATORI |
| GIUNCHI - MINGUZZI |
| AGGIORNAMENTO |
| |
| PAGINA 2 |



COMUNE DI RAVENNA

AREA 6: PIANIFICAZIONE TERRITORIALE
SERVIZIO PROGETTAZIONE URBANISTICA

CENSIMENTO STRUTTURE ARENILE

Pagina 1
Pagina 3

| | | | |
|--------------------------------|-------------------|---------|---|
| CODICE STRUTTURA | 05.068 | | |
| LOC | PUNTA MARINA | | |
| VIA | VIA DELLA FONTANA | | |
| CIVICO | 58 | PARTE | B |
| CATASTO TERRENI RAVENNA | | | |
| SEZIONE | FOGLIO | MAPPALE | |
| RA | | | |

ELEMENTI COSTITUENTI L'INSIEME


| | | | |
|---------------|---------------|--------------------|-----------------------|
| DENOMINAZIONE | Bagno Susanna | DESTINAZIONE D'USO | STABILIMENTO BALNEARE |
|---------------|---------------|--------------------|-----------------------|

| SCHEMA STATO CONCESSIONATO | SCHEMA STATO RILEVATO |
|----------------------------|-----------------------|
| | |

AREA DI SUPPORTO ALLA BALNEAZIONE


| | | |
|--|--|---|
| DESTINAZIONE D'USO PARCHEGGIO MQ: 307 VERDE MQ: 0 ATTREZ. SPORT. MQ: 200 SUP TEMPORANEE: 278,83 | ACCESSIBILITA' <input type="checkbox"/> PRESENZA DI BARRIERE ARCHITETTONICHE <input type="checkbox"/> PRESENZA DI DUNA IN AREA CONCESSIONATA DIST. DUNA EDIF. \ SCHEDA: \ RECINZIONE AREA: RETE METALLICA | FOTO AREA A SUPPORTO DELLA BALNEAZIONE  |
| SUPERFICI IMPERMEABILI PAVIMENTATA MQ: PAVIMENTAZIONE: | | N. CABINE: 27 STATO: SUFFICIENTE |
| SUPERFICI PERMEABILI PAVIMENTATA MQ: PAVIMENTAZIONE: LASTRE CEMENTO | | |
| PARCHEGGIO ESTERNO ALL'AREA IN CONCESSIONE STRADA CARRABILE CONTIGUA AGLI EDIFICI. | | |

AREA DESTINATA ALLA BALNEAZIONE

| | |
|--|---|
| ATTIVITA' : OMBREGGIO CAMPO SPORTIVO AREA RICREATIVA | FOTO AREA DESTINATA ALLA BALNEAZIONE  |
| SUPERFICI IMPERMEABILI PAVIMENTATA MQ: PAVIMENTAZIONE: | |
| SUPERFICI PERMEABILI PAVIMENTATA MQ: PAVIMENTAZIONE: LASTRE CEMENTO | |
| N_OMBRELLONI: 90 ATTERRAGGIO NATANTI: | |
| STATO: SUFFICIENTE LARGHEZZA: 0 LUNGHEZZA: 0 | |

| DATI PIANO ARENILE 1996 | | ESISTENTE DA PROGETTO UNITARIO: | | DATI ULTIMA CONCESSIONE EDILIZIA: | | INTERVENTO CON PROGETTO UNITARIO: | |
|-------------------------|-----|---------------------------------|--------|-----------------------------------|---|-----------------------------------|-----|
| ESISTENTE: | 356 | STRUTTURE FISSE: | 283,91 | STRUTTURE FISSE: | | INTERVENTO CON PROGETTO UNITARIO: | |
| INTERVENTO DIRETTO: | 290 | PAVIMENTAZIONI FISSE: | 67,25 | PAVIMENTAZIONI FISSE: | 0 | | |
| PROGETTO UNITARIO: | 320 | TOT. SUP. COPERTA: | 351,16 | TOT. SUP. COPERTA: | 0 | | 316 |

| |
|--------------------|
| DATA |
| 23/03/2004 |
| RILEVATORI |
| GIUNCHI - MINGUZZI |
| AGGIORNAMENTO |
| |
| PAGINA 3 |



COMUNE DI RAVENNA

AREA 6: PIANIFICAZIONE TERRITORIALE E SERVIZIO PROGETTAZIONE URBANISTICA

CENSIMENTO STRUTTURE ARENILE

Pagina 1

Pagina 2

| | | | |
|--------------------------------|-------------------|---------|---|
| CODICE STRUTTURA | 05.068 | | |
| LOC | PUNTA MARINA | | |
| VIA | VIA DELLA FONTANA | | |
| CIVICO | 58 | PARTE | B |
| CATASTO TERRENI RAVENNA | | | |
| SEZIONE | FOGLIO | MAPPALE | |
| RA | | | |

ELEMENTI COSTITUENTI L'INSIEME

| | | | |
|---------------|---------------|--------------------|-----------------------|
| DENOMINAZIONE | Bagno Susanna | DESTINAZIONE D'USO | STABILIMENTO BALNEARE |
|---------------|---------------|--------------------|-----------------------|

| | | | |
|--------------------|-------------|-----------------|-----------------|
| CORPO A | | COD. EDI | 72105 |
| DESTINAZIONE/USO: | MATERIALE : | CEMENTO ARMATO | |
| BAR RISTORO | TIPO COSTR: | PREFABBRICATA | |
| | COPERTURA: | PIANA | |
| | INFISSI: | LEGN.ALLUM.MET. | |
| | FINITURE: | INTONACATO | |
| SUP. COPERTA: | 0 | H: | 3,05 |
| | | COLORE1: | GIALLO 2 BIANCO |
| SUP. PORTIC.: | | H: | 3,05 |
| | | CONSERVAZIONE: | SUFFICIENTE |
| STRUTTURA PORTICO: | FISSA | MATERIALE: | CEMENTO ARMATO |



| | | | |
|--------------------|-------------|-----------------|-----------------|
| CORPO B | | COD. EDI | 72390 |
| DESTINAZIONE/USO: | MATERIALE : | CEMENTO ARMATO | |
| CABINA | TIPO COSTR: | PREFABBRICATA | |
| | COPERTURA: | PIANA | |
| | INFISSI: | LEGNO | |
| | FINITURE: | INTONACATO | |
| SUP. COPERTA: | 0 | H: | 2,7 |
| | | COLORE1: | GIALLO 2 BIANCO |
| SUP. PORTIC.: | | H: | |
| | | CONSERVAZIONE: | SUFFICIENTE |
| STRUTTURA PORTICO: | | MATERIALE: | |



| | | | |
|--------------------|-------------|-----------------|-----------------|
| CORPO C | | COD. EDI | 72685 |
| DESTINAZIONE/USO: | MATERIALE : | MURATURA | |
| CABINA | TIPO COSTR: | PREFABBRICATA | |
| SERVIZIO IGIENICO | COPERTURA: | PIANA | |
| | INFISSI: | LEGNO | |
| | FINITURE: | INTONACATO | |
| SUP. COPERTA: | 0 | H: | 2,7 |
| | | COLORE1: | GIALLO 2 BIANCO |
| SUP. PORTIC.: | | H: | |
| | | CONSERVAZIONE: | SUFFICIENTE |
| STRUTTURA PORTICO: | | MATERIALE: | |



| | | | |
|--------------------|-------------|-----------------|-----------------|
| CORPO D | | COD. EDI | 72684 |
| DESTINAZIONE/USO: | MATERIALE : | CEMENTO ARMATO | |
| CABINA | TIPO COSTR: | PREFABBRICATA | |
| | COPERTURA: | PIANA | |
| | INFISSI: | LEGNO | |
| | FINITURE: | INTONACATO | |
| SUP. COPERTA: | 0 | H: | 2,7 |
| | | COLORE1: | GIALLO 2 BIANCO |
| SUP. PORTIC.: | | H: | |
| | | CONSERVAZIONE: | SUFFICIENTE |
| STRUTTURA PORTICO: | | MATERIALE: | |





| | | | | | | | | |
|-------------------|----------|---|----------------|---|--------------|--------|-------------------|--------|
| SUPERFICI TOTALI: | COPERTA: | 0 | PAVIM. IMPERM: | 0 | PAVIM. PERM: | 442,86 | STRUT TEMPORANEE: | 278,83 |
|-------------------|----------|---|----------------|---|--------------|--------|-------------------|--------|

| | | | | | |
|--------------------|--|--|--------------------------------|-------------------|---------|
| DATA |  COMUNE DI RAVENNA AREA 6: PIANIFICAZIONE TERRITORIALE SERVIZIO PROGETTAZIONE URBANISTICA | | CODICE STRUTTURA | 05.069 | |
| 23/03/2004 | | | LOC | PUNTA MARINA | |
| RILEVATORI | CENSIMENTO STRUTTURE ARENILE | | VIA | VIA DELLA FONTANA | |
| GIUNCHI - MINGUZZI | | | CIVICO | 60 | PARTE |
| AGGIORNAMENTO | Pagina 2 | | ZONA PIANO ARENILE 96: | B-B1 | |
| | Pagina 3 | | CATASTO TERRENI RAVENNA | | |
| PAGINA 1 | | | SEZIONE | FOGLIO | MAPPALE |
| | | | RA | | |

ELEMENTI COSTITUENTI L'INSIEME

| | | | |
|---------------|---------------|--------------------|-----------------------|
| DENOMINAZIONE | Bagno Casadei | DESTINAZIONE D'USO | STABILIMENTO BALNEARE |
|---------------|---------------|--------------------|-----------------------|

| | | | |
|--------------------|----------------|----------|---------|
| VINCOLI AMBIENTALI | DINAMICA COSTA | EROSIONE | TRATTO: |
|--------------------|----------------|----------|---------|

| | | | | |
|--|---|---|--|--|
| <input checked="" type="checkbox"/> PAESISTICO LR 31/2000 -L.R. 27/88 -L.R. 1497/39 -L.R. 1039/39 -L.R. 431/85 | <input type="checkbox"/> RNS <input checked="" type="checkbox"/> IDROGEOLOGICO <input type="checkbox"/> SIC <input type="checkbox"/> ZPS | CONNESSIONE RETI CICLABILE >300ML AUTOBUS <300ML PARCHEGGI <300ML AUTOSTRADA >10KM STATALE >1KM PROVINCIALE >1KM |  |  |
|--|---|---|--|--|

| | |
|-----------|--|
| NOTE ZONA | |
|-----------|--|

| | | |
|--------------------------------------|----------------|-------------------|
| PRESENZA DI FILTRI E DIMENSIONAMENTO | ACCESSIBILITA' | MATERIALE RECINZ. |
|--------------------------------------|----------------|-------------------|

| | | | | | |
|--------------------|---|-----------|-------|-------------------|----------------|
| PINETA ALTEZZA | | LARGHEZZA | 152,2 | PINETA RECINZIONE | CEMENTO ARMATO |
| DUNA ALTEZZA | | LARGHEZZA | 0 | AREA RETROSTANTE | STATO: |
| RECINZIONE ALTEZZA | 1 | LARGHEZZA | 0,2 | EDIFICATO | SUFFICIENTE |

| |
|-------------------------|
| ACCESSIBILITA' SPIAGGIA |
|-------------------------|

| | | | | |
|-----------|--------|----------------|-----------|---------------------|
| MODALITA' | NUMERO | PAVIMENTAZIONE | ACCESSI | CONCESSIONE |
| CARRABILE | 2 | STERRATO | TIPOLOGIA | NON ESCLUSIVO CONC. |
| PEDONALE | 1 | STERRATO | PROPIETA' | DEM. FORESTALE |

| |
|------------------------|
| PROTEZIONE DELLA COSTA |
|------------------------|

| | | | | | | | |
|---|--------|-----------|-------|-----------|-----------------|------|----------|
| <input checked="" type="checkbox"/> DIFESE A MARE PARALLELE | | | | | | | |
| DIST. COSTA | 273,64 | INTERASSE | 0 | MATERIALE | MASSI IN PIETRA | TIPO | SOFFOLTE |
| <input type="checkbox"/> DIFESE A MARE RADENTI | | | | | | | |
| LUNGHEZZA | | MATERIALE | | TIPO | | | |
| <input checked="" type="checkbox"/> DIFESE A PENNELLO | | | | | | | |
| LUNGHEZZA | 291,31 | INTERASSE | 381,5 | MATERIALE | MASSI IN PIETRA | TIPO | SOFFOLTE |

| |
|--------------------|
| AREA DI PERTINENZA |
|--------------------|

| | | | | | | | | |
|----------------|----------------|------------|----------------------------|-----------------|------|----------|-----|------|
| PROPIETA' | DEM.MARITTIMO | N° CONCES. | 109/04 | INIZIO | | SCADENZA | | |
| CONCESSIONARIO | Casadei Benito | | P.I. | SDBNT36R021027U | | | | |
| GESTORE | Casadei Benito | | | | | | | |
| SUPERFICIE MQ. | DIMENSI | | DISTANZA ALTRE CONCESSIONI | | | | | |
| 2194,5 | FRONTE | 38,5 | PROFONDITA' | 64 | NORD | 8,34 | SUD | 8,57 |

| | | | | | | |
|--------------------|----------|--|-----|--|---------|--|
| PROGETTO UNITARIO: | DELIBERA | | DEL | | COMMIT: | |
|--------------------|----------|--|-----|--|---------|--|

| | |
|---------|--|
| OGGETTO | |
|---------|--|

| | |
|---------------------------|-------------------------|
| TITOLI EDILIZI RILASCIATI | NOTE AREA DI PERTINENZA |
|---------------------------|-------------------------|

| | |
|--|--|
| | ATTIVITA': RISTORANTE STAGIONALE, BEACH VOLLEY, RACCHETTONI. AREA A PARCHEGGIO ESTERNA ALLA CONCESSIONE DEMANIALE. PRESENZA DI ALBERATURE. |
|--|--|

| |
|--------------------|
| DATA |
| 23/03/2004 |
| RILEVATORI |
| GIUNCHI - MINGUZZI |
| AGGIORNAMENTO |
| |
| PAGINA 2 |



COMUNE DI RAVENNA

AREA 6: PIANIFICAZIONE TERRITORIALE
SERVIZIO PROGETTAZIONE URBANISTICA

CENSIMENTO STRUTTURE ARENILE

| | | | |
|--------------------------------|-------------------|---------|---|
| CODICE STRUTTURA | 05.069 | | |
| LOC | PUNTA MARINA | | |
| VIA | VIA DELLA FONTANA | | |
| CIVICO | 60 | PARTE | B |
| CATASTO TERRENI RAVENNA | | | |
| SEZIONE | FOGLIO | MAPPALE | |
| RA | | | |

ELEMENTI COSTITUENTI L'INSIEME

| | | | |
|---------------|---------------|--------------------|-----------------------|
| DENOMINAZIONE | Bagno Casadei | DESTINAZIONE D'USO | STABILIMENTO BALNEARE |
|---------------|---------------|--------------------|-----------------------|

SCHEMA STATO CONCESSIONATO

SCHEMA STATO RILEVATO

AREA DI SUPPORTO ALLA BALNEAZIONE

| | |
|------------------------|---|
| DESTINAZIONE D'USO | ACCESSIBILITA' |
| PARCHEGGIO MQ: 307 | <input type="checkbox"/> PRESENZA DI BARRIERE ARCHITETTONICHE |
| VERDE MQ: 355 | <input type="checkbox"/> PRESENZA DI DUNA IN AREA CONCESSIONATA |
| ATTREZ. SPORT. MQ: 220 | DIST. DUNAEDIF. \ SCHEDA: \ |
| SUP TEMPORANEE: 71,18 | RECINZIONE AREA: RETE METALLICA |

FOTO AREA A SUPPORTO DELLA BALNEAZIONE



SUPERFICI IMPERMEABILI

| | |
|-----------------|-----------------|
| PAVIMENTATA MQ: | PAVIMENTAZIONE: |
|-----------------|-----------------|

SUPERFICI PERMEABILI

| | |
|-----------------|--------------------------------|
| PAVIMENTATA MQ: | PAVIMENTAZIONE: LASTRE CEMENTO |
|-----------------|--------------------------------|

PARCHEGGIO ESTERNO ALL'AREA IN CONCESSIONE. PRESENZA DI ALBERATURE E SIEPI.

| | |
|------------|--------------------|
| N. CABINE: | STATO: SUFFICIENTE |
|------------|--------------------|

AREA DESTINATA ALLA BALNEAZIONE

| | | | |
|------------|-----------|----------------|-----------------|
| ATTIVITA': | OMBREGGIO | CAMPO SPORTIVO | AREA RICREATIVA |
|------------|-----------|----------------|-----------------|

SUPERFICI IMPERMEABILI

| | |
|-----------------|-----------------|
| PAVIMENTATA MQ: | PAVIMENTAZIONE: |
|-----------------|-----------------|

SUPERFICI PERMEABILI

| | |
|-----------------|--------------------------------|
| PAVIMENTATA MQ: | PAVIMENTAZIONE: LASTRE CEMENTO |
|-----------------|--------------------------------|

| | |
|---------------|----------------------|
| N_OMBRELLONI: | ATTERRAGGIO NATANTI: |
|---------------|----------------------|

| | | |
|--------------------|--------------|--------------|
| STATO: SUFFICIENTE | LARGHEZZA: 0 | LUNGHEZZA: 0 |
|--------------------|--------------|--------------|

FOTO AREA DESTINATA ALLA BALNEAZIONE



| DATI PIANO ARENILE 1996 | | ESISTENTE DA PROGETTO UNITARIO: | | DATI ULTIMA CONCESSIONE EDILIZIA: | | INTERVENTO CON PROGETTO UNITARIO: | |
|-------------------------|-----|---------------------------------|-----|-----------------------------------|---|-----------------------------------|--|
| ESISTENTE: | 455 | STRUTTURE FISSE: | 455 | STRUTTURE FISSE: | | INTERVENTO CON PROGETTO UNITARIO: | |
| INTERVENTO DIRETTO: | 350 | PAVIMENTAZIONI FISSE: | 0 | PAVIMENTAZIONI FISSE: | 0 | | |
| PROGETTO UNITARIO: | 385 | TOT. SUP. COPERTA: | 455 | TOT. SUP. COPERTA: | 0 | | |

| |
|--------------------|
| DATA |
| 23/03/2004 |
| RILEVATORI |
| GIUNCHI - MINGUZZI |
| AGGIORNAMENTO |
| |
| PAGINA 3 |



COMUNE DI RAVENNA

AREA 6: PIANIFICAZIONE TERRITORIALE E SERVIZIO PROGETTAZIONE URBANISTICA

CENSIMENTO STRUTTURE ARENILE

| | | | |
|------------------|-------------------|-------|---|
| CODICE STRUTTURA | 05.069 | | |
| LOC | PUNTA MARINA | | |
| VIA | VIA DELLA FONTANA | | |
| CIVICO | 60 | PARTE | B |

| | | |
|--------------------------------|--------|---------|
| CATASTO TERRENI RAVENNA | | |
| SEZIONE | FOGLIO | MAPPALE |
| RA | | |

ELEMENTI COSTITUENTI L'INSIEME

| | | | |
|---------------|---------------|--------------------|-----------------------|
| DENOMINAZIONE | Bagno Casadei | DESTINAZIONE D'USO | STABILIMENTO BALNEARE |
|---------------|---------------|--------------------|-----------------------|

| | | | | | | | |
|--------------------|-------------|----------------|----------------|----------------|-------------|---|-----------|
| CORPO A | COD. EDI | 72128 | | | | | |
| DESTINAZIONE/USO: | MATERIALE : | CEMENTO ARMATO | | | | | |
| BAR RISTORO | TIPO COSTR: | PREFABBRICATA | | | | | |
| | COPERTURA: | PIANA | | | | | |
| | INFISSI: | METALLO | | | | | |
| | FINITURE: | INTONACATO | | | | | |
| SUP. COPERTA: | 10 | H: | 4,5 | COLORE1: | BIANCO | 2 | ARANCIONE |
| SUP. PORTIC.: | | H: | 4 | CONSERVAZIONE: | SUFFICIENTE | | |
| STRUTTURA PORTICO: | FISSA | MATERIALE: | CEMENTO ARMATO | | | | |



| | | | | | | | |
|--------------------|-------------|----------------|-----|----------------|-------------|---|--|
| CORPO B | COD. EDI | 72396 | | | | | |
| DESTINAZIONE/USO: | MATERIALE : | CEMENTO ARMATO | | | | | |
| MAGAZZINO | TIPO COSTR: | PREFABBRICATA | | | | | |
| CABINA | COPERTURA: | UNA FALDA | | | | | |
| | INFISSI: | LEGNO | | | | | |
| | FINITURE: | INTONACATO | | | | | |
| SUP. COPERTA: | 0 | H: | 2,7 | COLORE1: | BIANCO | 2 | |
| SUP. PORTIC.: | | H: | | CONSERVAZIONE: | SUFFICIENTE | | |
| STRUTTURA PORTICO: | | MATERIALE: | | | | | |




| | | | | | | | |
|--------------------|-------------|----------------|-----|----------------|-------------|---|--|
| CORPO C | COD. EDI | 72727 | | | | | |
| DESTINAZIONE/USO: | MATERIALE : | CEMENTO ARMATO | | | | | |
| CABINA | TIPO COSTR: | PREFABBRICATA | | | | | |
| MAGAZZINO | COPERTURA: | UNA FALDA | | | | | |
| SERVIZIO IGIENICO | INFISSI: | LEGNO | | | | | |
| | FINITURE: | INTONACATO | | | | | |
| SUP. COPERTA: | 0 | H: | 2,7 | COLORE1: | BIANCO | 2 | |
| SUP. PORTIC.: | | H: | | CONSERVAZIONE: | SUFFICIENTE | | |
| STRUTTURA PORTICO: | | MATERIALE: | | | | | |



| | | | | | | | |
|--------------------|-------------|----------------|-----|----------------|-------------|---|--|
| CORPO D | COD. EDI | 72394 | | | | | |
| DESTINAZIONE/USO: | MATERIALE : | CEMENTO ARMATO | | | | | |
| SERVIZIO IGIENICO | TIPO COSTR: | PREFABBRICATA | | | | | |
| | COPERTURA: | PIANA | | | | | |
| | INFISSI: | METALLO | | | | | |
| | FINITURE: | INTONACATO | | | | | |
| SUP. COPERTA: | | H: | 2,4 | COLORE1: | BIANCO | 2 | |
| SUP. PORTIC.: | | H: | | CONSERVAZIONE: | SUFFICIENTE | | |
| STRUTTURA PORTICO: | | MATERIALE: | | | | | |





| | | | | | |
|--------------------|--|--|-------------------------|-------------------|---------|
| DATA |  COMUNE DI RAVENNA AREA 6: PIANIFICAZIONE TERRITORIALE SERVIZIO PROGETTAZIONE URBANISTICA | | CODICE STRUTTURA | 05.070 | |
| 23/03/2004 | | | LOC | PUNTA MARINA | |
| RILEVATORI | CENSIMENTO STRUTTURE ARENILE | | VIA | VIA DELLA FONTANA | |
| GIUNCHI - MINGUZZI | | | CIVICO | 62 PARTE | |
| AGGIORNAMENTO | Pagina 2 | | ZONA PIANO ARENILE 96: | B-B1 | |
| PAGINA 1 | Pagina 3 | | CATASTO TERRENI RAVENNA | | |
| | | | SEZIONE | FOGLIO | MAPPALE |
| | | | RA | | |

ELEMENTI COSTITUENTI L'INSIEME

| | | | |
|---------------|----------------|--------------------|-----------------------|
| DENOMINAZIONE | Bagno Il David | DESTINAZIONE D'USO | STABILIMENTO BALNEARE |
|---------------|----------------|--------------------|-----------------------|

| | | | |
|--------------------|----------------|----------|---------|
| VINCOLI AMBIENTALI | DINAMICA COSTA | EROSIONE | TRATTO: |
|--------------------|----------------|----------|---------|

| | | | | |
|--|---|--|--|--|
| <input checked="" type="checkbox"/> PAESISTICO LR 31/2000 -L.R. 27/88 -L.R. 1497/39 -L.R. 1039/39 -L.R. 431/85 | <input type="checkbox"/> RNS <input checked="" type="checkbox"/> IDROGEOLOGICO <input type="checkbox"/> SIC <input type="checkbox"/> ZPS | CONNESSIONE RETI CICLABILE >300ML AUTOBUS <300ML PARCHEGGI <300ML AUTOSTRADA >10KM STATALE >1KM PROVINCIALE >1KM |  |  |
|--|---|--|--|--|

| | |
|-----------|--|
| NOTE ZONA | |
|-----------|--|

| | | |
|--------------------------------------|----------------|-------------------|
| PRESENZA DI FILTRI E DIMENSIONAMENTO | ACCESSIBILITA' | MATERIALE RECINZ. |
|--------------------------------------|----------------|-------------------|

| | | | | | |
|--------------------|---|-----------|-------|-------------------|----------------|
| PINETA ALTEZZA | | LARGHEZZA | 151,8 | PINETA RECINZIONE | CEMENTO ARMATO |
| DUNA ALTEZZA | | LARGHEZZA | 0 | AREA RETROSTANTE | STATO: |
| RECINZIONE ALTEZZA | 1 | LARGHEZZA | 0,2 | EDIFICATO | SUFFICIENTE |

| |
|-------------------------|
| ACCESSIBILITA' SPIAGGIA |
|-------------------------|

| | | | | |
|-----------|--------|----------------|------------|---------------------|
| MODALITA' | NUMERO | PAVIMENTAZIONE | ACCESSI | CONCESSIONE |
| CARRABILE | 2 | STERRATO | TIPOLOGIA | NON ESCLUSIVO CONC. |
| PEDONALE | 1 | STERRATO | PROPRIETA' | DEM. FORESTALE |

| |
|------------------------|
| PROTEZIONE DELLA COSTA |
|------------------------|

| |
|--|
| <input checked="" type="checkbox"/> DIFESE A MARE PARALLELE |
| DIST. COSTA 266,15 INTERASSE 0 MATERIALE MASSI IN PIETRA TIPO SOFFOLTE |
| <input type="checkbox"/> DIFESE A MARE RADENTI |
| LUNGHEZZA MATERIALE TIPO |
| <input checked="" type="checkbox"/> DIFESE A PENNELLO |
| LUNGHEZZA 291,31 INTERASSE 381,5 MATERIALE MASSI IN PIETRA TIPO SOFFOLTE |

| |
|--------------------|
| AREA DI PERTINENZA |
|--------------------|

| | | | | | |
|----------------|----------------------------|----------------------------|----------|-----------------|----------|
| PROPRIETA' | DEM.MARITTIMO | N° CONCES. | 18/02 | INIZIO | SCADENZA |
| CONCESSIONARIO | Raia Domenico | | P.I. | AIDNC56P11L245E | |
| GESTORE | Raia Domenico | | | | |
| SUPERFICIE MQ. | DIMENSI | DISTANZA ALTRE CONCESSIONI | | | |
| 1952 | FRONTE 35,5 PROFONDITA' 55 | NORD 8,57 | SUD 5,59 | | |

| | | | |
|--------------------|----------|-----|---------|
| PROGETTO UNITARIO: | DELIBERA | DEL | COMMIT: |
|--------------------|----------|-----|---------|

| |
|---------|
| OGGETTO |
|---------|

| | |
|---------------------------|-------------------------|
| TITOLI EDILIZI RILASCIATI | NOTE AREA DI PERTINENZA |
|---------------------------|-------------------------|

| | |
|---|--|
| CONCESSIONE N. 744/95 PG. 1352/95. CONCESSIONE 40006/92 CONCESSIONE N. 1381/94. | NUMERO CABINE: 20, NUMERO DOCCE APERTE: 2 NUMERO DOCCE CHIUSE: 2, NUMERO LETTINI: 200 NUMERO SDRAI: 50, NUMERO OMBRELLONI: 100 NUMERO WC: 2, NUMERO LAVAPIEDI: 1 ATTIVITA': RISTORANTE, BEACH VOLLEY, PALLACANESTRO, RACCHETTONI, NUOTO, PARCO GIOCHI PER BAMBINI, AREA A PARCHEGGIO ESTERNA ALLA CONCESSIONE DEMANIALE. |
|---|--|

| |
|--------------------|
| DATA |
| 23/03/2004 |
| RILEVATORI |
| GIUNCHI - MINGUZZI |
| AGGIORNAMENTO |
| |
| PAGINA 2 |



COMUNE DI RAVENNA

AREA 6: PIANIFICAZIONE TERRITORIALE
SERVIZIO PROGETTAZIONE URBANISTICA

CENSIMENTO STRUTTURE ARENILE

Pagina 1
Pagina 3

| | | |
|--------------------------------|-------------------|---------|
| CODICE STRUTTURA | 05.070 | |
| LOC | PUNTA MARINA | |
| VIA | VIA DELLA FONTANA | |
| CIVICO | 62 PARTE | |
| CATASTO TERRENI RAVENNA | | |
| SEZIONE | FOGLIO | MAPPALE |
| RA | | |

ELEMENTI COSTITUENTI L'INSIEME

| | | | |
|---------------|----------------|--------------------|-----------------------|
| DENOMINAZIONE | Bagno Il David | DESTINAZIONE D'USO | STABILIMENTO BALNEARE |
|---------------|----------------|--------------------|-----------------------|

SCHEMA STATO CONCESSIONATO

SCHEMA STATO RILEVATO

AREA DI SUPPORTO ALLA BALNEAZIONE

| | |
|------------------------|---|
| DESTINAZIONE D'USO | ACCESSIBILITA' |
| PARCHEGGIO MQ: 250 | <input type="checkbox"/> PRESENZA DI BARRIERE ARCHITETTONICHE |
| VERDE MQ: 0 | <input type="checkbox"/> PRESENZA DI DUNA IN AREA CONCESSIONATA |
| ATTREZ. SPORT. MQ: 0 | DIST. DUNA EDIF. \ SCHEDA: \ |
| SUP TEMPORANEE: 120,81 | RECINZIONE AREA: MURATURA |

FOTO AREA A SUPPORTO DELLA BALNEAZIONE



SUPERFICI IMPERMEABILI

| | |
|-----------------|-----------------|
| PAVIMENTATA MQ: | PAVIMENTAZIONE: |
|-----------------|-----------------|

SUPERFICI PERMEABILI

| | |
|-----------------|-----------------|
| PAVIMENTATA MQ: | PAVIMENTAZIONE: |
|-----------------|-----------------|

PORZIONE DI AREA APARCHEGGIO ESTERNA ALL'AREA IN CONCESSIONE. PRESENZA DI AIUOLE E ALBERATURE. STRADA CARRABILE CONTIGUA AGLI EDIFICI.

| | |
|---------------|--------------------|
| N. CABINE: 20 | STATO: SUFFICIENTE |
|---------------|--------------------|

AREA DESTINATA ALLA BALNEAZIONE

| | | | |
|------------|-----------|----------------|-----------------|
| ATTIVITA': | OMBREGGIO | CAMPO SPORTIVO | AREA RICREATIVA |
|------------|-----------|----------------|-----------------|

SUPERFICI IMPERMEABILI

| | |
|-----------------|-----------------|
| PAVIMENTATA MQ: | PAVIMENTAZIONE: |
|-----------------|-----------------|

SUPERFICI PERMEABILI

| | |
|-----------------|-----------------|
| PAVIMENTATA MQ: | PAVIMENTAZIONE: |
|-----------------|-----------------|

| | |
|--------------------|---------------------------|
| N_OMBRELLONI: 100 | ATTERRAGGIO NATANTI: |
| STATO: SUFFICIENTE | LARGHEZZA: 0 LUNGHEZZA: 0 |

PASSERELLA A MARE MQ. 39,70. RECINZIONE SOLO PARZIALE. PRESENZA DI ALBERATURE.

FOTO AREA DESTINATA ALLA BALNEAZIONE



| DATI PIANO ARENILE 1996 | | ESISTENTE DA PROGETTO UNITARIO: | | DATI ULTIMA CONCESSIONE EDILIZIA: | | INTERVENTO CON PROGETTO UNITARIO: | |
|-------------------------|-----|---------------------------------|-----|-----------------------------------|--------|-----------------------------------|--|
| ESISTENTE: | 200 | STRUTTURE FISSE: | 455 | STRUTTURE FISSE: | 178,48 | INTERVENTO CON PROGETTO UNITARIO: | |
| INTERVENTO DIRETTO: | 210 | PAVIMENTAZIONI FISSE: | 0 | PAVIMENTAZIONI FISSE: | 0 | | |
| PROGETTO UNITARIO: | 230 | TOT. SUP. COPERTA: | 200 | TOT. SUP. COPERTA: | 178,48 | | |

| |
|--------------------|
| DATA |
| 23/03/2004 |
| RILEVATORI |
| GIUNCHI - MINGUZZI |
| AGGIORNAMENTO |
| |
| PAGINA 3 |


COMUNE DI RAVENNA
 AREA 6: PIANIFICAZIONE TERRITORIALE E
 SERVIZIO PROGETTAZIONE URBANISTICA

CENSIMENTO STRUTTURE ARENILE

| | | | |
|--------------------------------|-------------------|---------|--|
| CODICE STRUTTURA | 05.070 | | |
| LOC | PUNTA MARINA | | |
| VIA | VIA DELLA FONTANA | | |
| CIVICO | 62 | PARTE | |
| CATASTO TERRENI RAVENNA | | | |
| SEZIONE | FOGLIO | MAPPALE | |
| RA | | | |

ELEMENTI COSTITUENTI L'INSIEME

| | | | |
|---------------|----------------|--------------------|-----------------------|
| DENOMINAZIONE | Bagno Il David | DESTINAZIONE D'USO | STABILIMENTO BALNEARE |
|---------------|----------------|--------------------|-----------------------|

| | | | | | |
|--------------------|-------------|------------------|----------------|----------------|-------------|
| CORPO A | | COD. EDI | | 72127 | |
| DESTINAZIONE/USO: | MATERIALE : | CEMENTO ARMATO | | | |
| BAR RISTORO | TIPO COSTR: | PREFABBRICATA | | | |
| | COPERTURA: | PIANA | | | |
| | INFISSI: | LEGNO, ALLUMINIO | | | |
| | FINITURE: | INTONACATO | | | |
| SUP. COPERTA: | 140,58 | H: | 3,5 | COLORE1: | ROSA 2 |
| SUP. PORTIC.: | 21,2 | H: | 3,5 | CONSERVAZIONE: | SUFFICIENTE |
| STRUTTURA PORTICO: | FISSA | MATERIALE: | CEMENTO ARMATO | | |



| | | | | | |
|--------------------|-------------|-----------------|-----|----------------|-------------|
| CORPO B | | COD. EDI | | 72589 | |
| DESTINAZIONE/USO: | MATERIALE : | CEMENTO ARMATO | | | |
| CABINA | TIPO COSTR: | PREFABBRICATA | | | |
| SERVIZIO IGIENICO | COPERTURA: | PIANA | | | |
| PRONT. SOCCORSO | INFISSI: | LEGNO | | | |
| | FINITURE: | INTONACATO | | | |
| SUP. COPERTA: | 28,7 | H: | 2,7 | COLORE1: | ROSA 2 |
| SUP. PORTIC.: | | H: | | CONSERVAZIONE: | SUFFICIENTE |
| STRUTTURA PORTICO: | | MATERIALE: | | | |




| | | | | | |
|--------------------|-------------|-----------------|-----|----------------|-------------|
| CORPO C | | COD. EDI | | 72687 | |
| DESTINAZIONE/USO: | MATERIALE : | CEMENTO ARMATO | | | |
| CABINA | TIPO COSTR: | PREFABBRICATA | | | |
| | COPERTURA: | PIANA | | | |
| | INFISSI: | LEGNO | | | |
| | FINITURE: | INTONACATO | | | |
| SUP. COPERTA: | 35,3 | H: | 2,7 | COLORE1: | ROSA 2 |
| SUP. PORTIC.: | | H: | | CONSERVAZIONE: | SUFFICIENTE |
| STRUTTURA PORTICO: | | MATERIALE: | | | |



| | | | | | |
|--------------------|-------------|-----------------|--|----------------|---|
| CORPO D | | COD. EDI | | | |
| DESTINAZIONE/USO: | MATERIALE : | | | | |
| | TIPO COSTR: | | | | |
| | COPERTURA: | | | | |
| | INFISSI: | | | | |
| | FINITURE: | | | | |
| SUP. COPERTA: | | H: | | COLORE1: | 2 |
| SUP. PORTIC.: | | H: | | CONSERVAZIONE: | |
| STRUTTURA PORTICO: | | MATERIALE: | | | |





| | | | | | |
|--------------------|--|--|------------------|--------------|-------------------|
| DATA |  COMUNE DI RAVENNA AREA 6: PIANIFICAZIONE TERRITORIALE SERVIZIO PROGETTAZIONE URBANISTICA | | CODICE STRUTTURA | 05.071 | |
| 23/03/2004 | | | LOC | PUNTA MARINA | |
| RILEVATORI | CENSIMENTO STRUTTURE ARENILE | | | VIA | VIA DELLA FONTANA |
| GIUNCHI - MINGUZZI | | | | CIVICO | 64 PARTE |
| AGGIORNAMENTO | Pagina 2 | | Pagina 3 | | |
| PAGINA 1 | ZONA PIANO ARENILE 96: B-B1 CATASTO TERRENI RAVENNA SEZIONE FOGLIO MAPPALE RA | | | | |

ELEMENTI COSTITUENTI L'INSIEME

| | | | |
|---------------|----------------|--------------------|-----------------------|
| DENOMINAZIONE | Bagno Orchidea | DESTINAZIONE D'USO | STABILIMENTO BALNEARE |
|---------------|----------------|--------------------|-----------------------|

| | | | |
|--------------------|----------------|----------|---------|
| VINCOLI AMBIENTALI | DINAMICA COSTA | EROSIONE | TRATTO: |
|--------------------|----------------|----------|---------|

| | | | | |
|--|--|---|--|--|
| <input checked="" type="checkbox"/> PAESISTICO LR 31/2000 -L.R. 27/88 -L.R. 1497/39 -L.R. 1039/39 -L.R. 431/85 | <input type="checkbox"/> RNS <input type="checkbox"/> IDROGEOLOGICO <input type="checkbox"/> SIC <input type="checkbox"/> ZPS | CONNESSIONE RETI CICLABILE >300ML AUTOBUS <300ML PARCHEGGI <300ML AUTOSTRADA >10KM STATALE >1KM PROVINCIALE >1KM |  |  |
|--|--|---|--|--|

| | | |
|-----------|----------------|-------------------|
| NOTE ZONA | ACCESSIBILITA' | MATERIALE RECINZ. |
|-----------|----------------|-------------------|

| | | |
|---|---|--|
| PRESENZA DI FILTRI E DIMENSIONAMENTO | ACCESSIBILITA' | MATERIALE RECINZ. |
| PINETA ALTEZZA <input type="text"/> LARGHEZZA 153,85 DUNA ALTEZZA <input type="text"/> LARGHEZZA 0 RECINZIONE ALTEZZA 1 LARGHEZZA 0,2 | PINETA RECINZIONE AREA RETROSTANTE EDIFICATO | CEMENTO ARMATO STATO: SUFFICIENTE |

ACCESSIBILITA' SPIAGGIA

| | | | | |
|-----------|--------|----------------|--------------------------|-------------|
| MODALITA' | NUMERO | PAVIMENTAZIONE | ACCESSI | CONCESSIONE |
| CARRABILE | 2 | STERRATO | TIPOLOGIA NON ESCLUSIVO | CONC. |
| PEDONALE | 1 | STERRATO | PROPIETA' DEM. FORESTALE | |

PROTEZIONE DELLA COSTA

| |
|---|
| <input checked="" type="checkbox"/> DIFESE A MARE PARALLELE DIST. COSTA 260,83 INTERASSE 0 MATERIALE MASSI IN PIETRA TIPO SOFFOLTE <input type="checkbox"/> DIFESE A MARE RADENTI LUNGHEZZA <input type="text"/> MATERIALE <input type="text"/> TIPO <input type="text"/> <input checked="" type="checkbox"/> DIFESE A PENNELLO LUNGHEZZA 291,31 INTERASSE 381,5 MATERIALE MASSI IN PIETRA TIPO SOFFOLTE |
|---|

AREA DI PERTINENZA

| | | | | |
|--------------------|----------------------------|----------------------------|-----------|----------|
| PROPIETA' | DEM.MARITTIMO | N° CONCES. | INIZIO | SCADENZA |
| CONCESSIONARIO | | | | P.I. |
| GESTORE | | | | |
| SUPERFICIE MQ. | DIMENSI | DISTANZA ALTRE CONCESSIONI | | |
| 1480,5 | FRONTE 47 PROFONDITA' 31,5 | NORD 5,59 | SUD 14,15 | |
| PROGETTO UNITARIO: | DELIBERA | DEL | COMMIT: | |
| OGGETTO | | | | |

TITOLI EDILIZI RILASCIATI

| |
|--|
| NOTE AREA DI PERTINENZA |
| ATTIVITA': RISTORANTE STAGIONALE, BEACH VOLLEY, RACCHETTONI. AREA A PARCHEGGIO ESTERNA ALLA CONCESSIONE DEMANIALE CON LA PRESENZA DI STRUTTURA TEMPORANEA IN TUBOLARE PER OMBREGGIO. |

| |
|--------------------|
| DATA |
| 23/03/2004 |
| RILEVATORI |
| GIUNCHI - MINGUZZI |
| AGGIORNAMENTO |
| |
| PAGINA 2 |



COMUNE DI RAVENNA

AREA 6: PIANIFICAZIONE TERRITORIALE
SERVIZIO PROGETTAZIONE URBANISTICA

CENSIMENTO STRUTTURE ARENILE

Pagina 1
Pagina 3

| | | |
|--------------------------------|-------------------|---------|
| CODICE STRUTTURA | 05.071 | |
| LOC | PUNTA MARINA | |
| VIA | VIA DELLA FONTANA | |
| CIVICO | 64 PARTE | |
| CATASTO TERRENI RAVENNA | | |
| SEZIONE | FOGLIO | MAPPALE |
| RA | | |

ELEMENTI COSTITUENTI L'INSIEME

| | | | |
|---------------|----------------|--------------------|-----------------------|
| DENOMINAZIONE | Bagno Orchidea | DESTINAZIONE D'USO | STABILIMENTO BALNEARE |
|---------------|----------------|--------------------|-----------------------|

SCHEMA STATO CONCESSIONATO

SCHEMA STATO RILEVATO

AREA DI SUPPORTO ALLA BALNEAZIONE

| | |
|------------------------|---|
| DESTINAZIONE D'USO | ACCESSIBILITA' |
| PARCHEGGIO MQ: 207 | <input type="checkbox"/> PRESENZA DI BARRIERE ARCHITETTONICHE |
| VERDE MQ: 0 | <input type="checkbox"/> PRESENZA DI DUNA IN AREA CONCESSIONATA |
| ATTREZ. SPORT. MQ: 332 | DIST. DUNAEDIF. \ SCHEDA: \ |
| SUP TEMPORANEE: 32,60 | RECINZIONE AREA: RETE METALLICA |

FOTO AREA A SUPPORTO DELLA BALNEAZIONE



SUPERFICI IMPERMEABILI

| | |
|-----------------|-----------------|
| PAVIMENTATA MQ: | PAVIMENTAZIONE: |
|-----------------|-----------------|

SUPERFICI PERMEABILI

| | |
|-----------------|--------------------------------------|
| PAVIMENTATA MQ: | PAVIMENTAZIONE: LASTRE GHIAIA LAVATA |
|-----------------|--------------------------------------|

AREA A PARCHEGGIO CON STRUTTURA TEMPORANEA IN METALLO FUORI DAL PERIMETRO DI CONCESSIONE.

| | |
|------------|--------------------|
| N. CABINE: | STATO: SUFFICIENTE |
|------------|--------------------|

AREA DESTINATA ALLA BALNEAZIONE

| | | | |
|------------|-----------|----------------|-----------------|
| ATTIVITA': | OMBREGGIO | CAMPO SPORTIVO | AREA RICREATIVA |
|------------|-----------|----------------|-----------------|

SUPERFICI IMPERMEABILI

| | |
|-----------------|-----------------|
| PAVIMENTATA MQ: | PAVIMENTAZIONE: |
|-----------------|-----------------|

SUPERFICI PERMEABILI

| | |
|-----------------|--------------------------------|
| PAVIMENTATA MQ: | PAVIMENTAZIONE: LASTRE CEMENTO |
|-----------------|--------------------------------|

| | |
|--------------------|---------------------------|
| N_OMBRELLONI: | ATTERRAGGIO NATANTI: |
| STATO: SUFFICIENTE | LARGHEZZA: 0 LUNGHEZZA: 0 |

FOTO AREA DESTINATA ALLA BALNEAZIONE



| DATI PIANO ARENILE 1996 | | ESISTENTE DA PROGETTO UNITARIO: | | DATI ULTIMA CONCESSIONE EDILIZIA: | | INTERVENTO CON PROGETTO UNITARIO: | |
|-------------------------|-----|---------------------------------|-----|-----------------------------------|---|-----------------------------------|--|
| ESISTENTE: | 366 | STRUTTURE FISSE: | 455 | STRUTTURE FISSE: | | INTERVENTO CON PROGETTO UNITARIO: | |
| INTERVENTO DIRETTO: | 300 | PAVIMENTAZIONI FISSE: | 0 | PAVIMENTAZIONI FISSE: | 0 | | |
| PROGETTO UNITARIO: | 330 | TOT. SUP. COPERTA: | 366 | TOT. SUP. COPERTA: | 0 | | |

| |
|--------------------|
| DATA |
| 23/03/2004 |
| RILEVATORI |
| GIUNCHI - MINGUZZI |
| AGGIORNAMENTO |
| |
| PAGINA 3 |



COMUNE DI RAVENNA

AREA 6: PIANIFICAZIONE TERRITORIALE E SERVIZIO PROGETTAZIONE URBANISTICA

CENSIMENTO STRUTTURE ARENILE

Pagina 1

Pagina 2

| | |
|------------------|-------------------|
| CODICE STRUTTURA | 05.071 |
| LOC | PUNTA MARINA |
| VIA | VIA DELLA FONTANA |
| CIVICO | 64 PARTE |

| | | |
|-------------------------|--------|---------|
| CATASTO TERRENI RAVENNA | | |
| SEZIONE | FOGLIO | MAPPALE |
| RA | | |

ELEMENTI COSTITUENTI L'INSIEME

| | | | |
|---------------|----------------|--------------------|-----------------------|
| DENOMINAZIONE | Bagno Orchidea | DESTINAZIONE D'USO | STABILIMENTO BALNEARE |
|---------------|----------------|--------------------|-----------------------|

| | | | | | | | |
|--------------------|-------------|-----------------|----------------|----------------|-------------|---|--------|
| CORPO A | COD. EDI | 72126 | | | | | |
| DESTINAZIONE/USO: | MATERIALE: | CEMENTO ARMATO | | | | | |
| BAR RISTORO | TIPO COSTR: | PREFABBRICATA | | | | | |
| | COPERTURA: | PIANA | | | | | |
| | INFISSI: | LEGN.ALLUM.MET. | | | | | |
| | FINITURE: | INTONACATO | | | | | |
| SUP. COPERTA: | 0 | H: | 3,5 | COLORE1: | AZZURRO | 2 | BIANCO |
| SUP. PORTIC.: | | H: | 3,5 | CONSERVAZIONE: | SUFFICIENTE | | |
| STRUTTURA PORTICO: | FISSA | MATERIALE: | CEMENTO ARMATO | | | | |



| | | | | | | | |
|--------------------|-------------|----------------|-----|----------------|-------------|---|--------|
| CORPO B | COD. EDI | 72125 | | | | | |
| DESTINAZIONE/USO: | MATERIALE: | CEMENTO ARMATO | | | | | |
| MAGAZZINO | TIPO COSTR: | PREFABBRICATA | | | | | |
| SERVIZIO IGIENICO | COPERTURA: | PIANA | | | | | |
| PRONT.SOCCORSO | INFISSI: | LEGNO | | | | | |
| | FINITURE: | INTONACATO | | | | | |
| SUP. COPERTA: | 0 | H: | 2,5 | COLORE1: | AZZURRO | 2 | BIANCO |
| SUP. PORTIC.: | | H: | | CONSERVAZIONE: | SUFFICIENTE | | |
| STRUTTURA PORTICO: | | MATERIALE: | | | | | |




| | | | | | | | |
|--------------------|-------------|----------------|-----|----------------|-------------|---|--------|
| CORPO C | COD. EDI | 72284 | | | | | |
| DESTINAZIONE/USO: | MATERIALE: | CEMENTO ARMATO | | | | | |
| CABINA | TIPO COSTR: | PREFABBRICATA | | | | | |
| | COPERTURA: | UNA FALDA | | | | | |
| | INFISSI: | LEGNO | | | | | |
| | FINITURE: | INTONACATO | | | | | |
| SUP. COPERTA: | 0 | H: | 2,5 | COLORE1: | AZZURRO | 2 | BIANCO |
| SUP. PORTIC.: | | H: | | CONSERVAZIONE: | SUFFICIENTE | | |
| STRUTTURA PORTICO: | | MATERIALE: | | | | | |



| | | | | | | | |
|--------------------|-------------|------------|--|----------------|--|---|--|
| CORPO D | COD. EDI | | | | | | |
| DESTINAZIONE/USO: | MATERIALE: | | | | | | |
| | TIPO COSTR: | | | | | | |
| | COPERTURA: | | | | | | |
| | INFISSI: | | | | | | |
| | FINITURE: | | | | | | |
| SUP. COPERTA: | | H: | | COLORE1: | | 2 | |
| SUP. PORTIC.: | | H: | | CONSERVAZIONE: | | | |
| STRUTTURA PORTICO: | | MATERIALE: | | | | | |





| | | | | | | | | |
|-------------------|----------|---|----------------|---|--------------|---|-------------------|-------|
| SUPERFICI TOTALI: | COPERTA: | 0 | PAVIM. IMPERM: | 0 | PAVIM. PERM: | 0 | STRUT TEMPORANEE: | 32,60 |
|-------------------|----------|---|----------------|---|--------------|---|-------------------|-------|

| | | | | | |
|--------------------|--|--|--------------------------------|-------------------|---------|
| DATA |  COMUNE DI RAVENNA AREA 6: PIANIFICAZIONE TERRITORIALE SERVIZIO PROGETTAZIONE URBANISTICA | | CODICE STRUTTURA | 05.072 | |
| 23/03/2004 | | | LOC | PUNTA MARINA | |
| RILEVATORI | CENSIMENTO STRUTTURE ARENILE | | VIA | VIA DELLA FONTANA | |
| GIUNCHI - MINGUZZI | | | CIVICO | 66 | PARTE |
| AGGIORNAMENTO | Pagina 2 | | ZONA PIANO ARENILE 96: | B-B1 | |
| | Pagina 3 | | CATASTO TERRENI RAVENNA | | |
| PAGINA 1 | | | SEZIONE | FOGLIO | MAPPALE |
| | | | RA | | |

ELEMENTI COSTITUENTI L'INSIEME

| | | | |
|---------------|-----------------|--------------------|-----------------------|
| DENOMINAZIONE | Bagno Ventaglio | DESTINAZIONE D'USO | STABILIMENTO BALNEARE |
|---------------|-----------------|--------------------|-----------------------|

| | | | |
|--------------------|----------------|----------|---------|
| VINCOLI AMBIENTALI | DINAMICA COSTA | EROSIONE | TRATTO: |
|--------------------|----------------|----------|---------|

| | | | | |
|--|---|---|--|--|
| <input checked="" type="checkbox"/> PAESISTICO LR 31/2000 -L.R. 27/88 -L.R. 1497/39 -L.R. 1039/39 -L.R. 431/85 | <input type="checkbox"/> RNS <input checked="" type="checkbox"/> IDROGEOLOGICO <input type="checkbox"/> SIC <input type="checkbox"/> ZPS | CONNESSIONE RETI CICLABILE >300ML AUTOBUS <300ML PARCHEGGI <300ML AUTOSTRADA >10KM STATALE >1KM PROVINCIALE >1KM |  |  |
|--|---|---|--|--|

| | |
|-----------|--|
| NOTE ZONA | |
|-----------|--|

| | | |
|--------------------------------------|----------------|-------------------|
| PRESENZA DI FILTRI E DIMENSIONAMENTO | ACCESSIBILITA' | MATERIALE RECINZ. |
|--------------------------------------|----------------|-------------------|

| | | | | | |
|--------------------|---|-----------|--------|-------------------|----------------|
| PINETA ALTEZZA | | LARGHEZZA | 157,92 | PINETA RECINZIONE | CEMENTO ARMATO |
| DUNA ALTEZZA | | LARGHEZZA | 0 | AREA RETROSTANTE | STATO: |
| RECINZIONE ALTEZZA | 1 | LARGHEZZA | 0,2 | EDIFICATO | SUFFICIENTE |

| |
|-------------------------|
| ACCESSIBILITA' SPIAGGIA |
|-------------------------|

| | | | | |
|-----------|--------|----------------|-----------|---------------------|
| MODALITA' | NUMERO | PAVIMENTAZIONE | ACCESSI | CONCESSIONE |
| CARRABILE | 2 | STERRATO | TIPOLOGIA | NON ESCLUSIVO CONC. |
| PEDONALE | 1 | STERRATO | PROPIETA' | DEM. FORESTALE |

| |
|------------------------|
| PROTEZIONE DELLA COSTA |
|------------------------|

| |
|--|
| <input checked="" type="checkbox"/> DIFESE A MARE PARALLELE |
| DIST. COSTA 253,17 INTERASSE 0 MATERIALE MASSI IN PIETRA TIPO SOFFOLTE |
| <input type="checkbox"/> DIFESE A MARE RADENTI |
| LUNGHEZZA MATERIALE TIPO |
| <input checked="" type="checkbox"/> DIFESE A PENNELLO |
| LUNGHEZZA 240,13 INTERASSE 337,3 MATERIALE MASSI IN PIETRA TIPO SOFFOLTE |

| |
|--------------------|
| AREA DI PERTINENZA |
|--------------------|

| | | | | | |
|----------------|--|------------|----------------------------|--------|----------------------|
| PROPIETA' | DEM.MARITTIMO | N° CONCES. | 164/99 | INIZIO | SCADENZA |
| CONCESSIONARIO | Soc. Bagno Ventaglio di Solfrini Paola e C. s.n.c. | | | P.I. | 01330750401 |
| GESTORE | Solfrini Paola | | | | |
| SUPERFICIE MQ. | DIMENSI | | DISTANZA ALTRE CONCESSIONI | | |
| 2179 | FRONTE | 53 | PROFONDITA' | 43 | NORD 14,15 SUD 10,04 |

| | | | |
|--------------------|----------|-----|---------|
| PROGETTO UNITARIO: | DELIBERA | DEL | COMMIT: |
|--------------------|----------|-----|---------|

| |
|---------|
| OGGETTO |
|---------|

| | |
|---------------------------|-------------------------|
| TITOLI EDILIZI RILASCIATI | NOTE AREA DI PERTINENZA |
|---------------------------|-------------------------|

| | |
|---|--|
| PG. 13947/00 CONCESSIONE 305/01. PERMESSO A COSTRUIRE ATTUALMENTE AL VAGLIO DELL'ISTRUTTORIA. | ATTIVITA': RISTORANTE STAGIONALE, BEACH VOLLEY, RACCHETTONI. |
|---|--|

| |
|--------------------|
| DATA |
| 23/03/2004 |
| RILEVATORI |
| GIUNCHI - MINGUZZI |
| AGGIORNAMENTO |
| |
| PAGINA 2 |


COMUNE DI RAVENNA
 AREA 6: PIANIFICAZIONE TERRITORIALE
 SERVIZIO PROGETTAZIONE URBANISTICA

CENSIMENTO STRUTTURE ARENILE

| | | | |
|--------------------------------|-------------------|---------|---|
| CODICE STRUTTURA | 05.072 | | |
| LOC | PUNTA MARINA | | |
| VIA | VIA DELLA FONTANA | | |
| CIVICO | 66 | PARTE | B |
| CATASTO TERRENI RAVENNA | | | |
| SEZIONE | FOGLIO | MAPPALE | |
| RA | | | |

ELEMENTI COSTITUENTI L'INSIEME

| | | | |
|---------------|-----------------|--------------------|-----------------------|
| DENOMINAZIONE | Bagno Ventaglio | DESTINAZIONE D'USO | STABILIMENTO BALNEARE |
|---------------|-----------------|--------------------|-----------------------|

SCHEMA STATO CONCESSIONATO

SCHEMA STATO RILEVATO

AREA DI SUPPORTO ALLA BALNEAZIONE

| | |
|------------------------|---|
| DESTINAZIONE D'USO | ACCESSIBILITA' |
| PARCHEGGIO MQ: 0 | <input type="checkbox"/> PRESENZA DI BARRIERE ARCHITETTONICHE |
| VERDE MQ: 0 | <input type="checkbox"/> PRESENZA DI DUNA IN AREA CONCESSIONATA |
| ATTREZ. SPORT. MQ: 600 | DIST. DUNA/EDIF. \ SCHEDA: \ |
| SUP TEMPORANEE: 40,50 | RECINZIONE AREA: VEGETAZIONE |

FOTO AREA A SUPPORTO DELLA BALNEAZIONE



SUPERFICI IMPERMEABILI

| | |
|-----------------|-----------------|
| PAVIMENTATA MQ: | PAVIMENTAZIONE: |
|-----------------|-----------------|

SUPERFICI PERMEABILI

| | |
|-----------------|--------------------------------|
| PAVIMENTATA MQ: | PAVIMENTAZIONE: LASTRE CEMENTO |
|-----------------|--------------------------------|

| | |
|------------|--------------------|
| N. CABINE: | STATO: SUFFICIENTE |
|------------|--------------------|

AREA DESTINATA ALLA BALNEAZIONE

| | | | |
|------------|-----------|----------------|-----------------|
| ATTIVITA': | OMBREGGIO | CAMPO SPORTIVO | AREA RICREATIVA |
|------------|-----------|----------------|-----------------|

SUPERFICI IMPERMEABILI

| | |
|-----------------|-----------------|
| PAVIMENTATA MQ: | PAVIMENTAZIONE: |
|-----------------|-----------------|

SUPERFICI PERMEABILI

| | |
|-----------------|--------------------------------|
| PAVIMENTATA MQ: | PAVIMENTAZIONE: LASTRE CEMENTO |
|-----------------|--------------------------------|

| | |
|--------------------|---------------------------|
| N_OMBRELLONI: | ATTERRAGGIO NATANTI: |
| STATO: SUFFICIENTE | LARGHEZZA: 0 LUNGHEZZA: 0 |

FOTO AREA DESTINATA ALLA BALNEAZIONE



| DATI PIANO ARENILE 1996 | | ESISTENTE DA PROGETTO UNITARIO: | | DATI ULTIMA CONCESSIONE EDILIZIA: | | INTERVENTO CON PROGETTO UNITARIO: | |
|-------------------------|-----|---------------------------------|-----|-----------------------------------|--------|-----------------------------------|--|
| ESISTENTE: | 495 | STRUTTURE FISSE: | 455 | STRUTTURE FISSE: | 283,92 | INTERVENTO CON PROGETTO UNITARIO: | |
| INTERVENTO DIRETTO: | 380 | PAVIMENTAZIONI FISSE: | 0 | PAVIMENTAZIONI FISSE: | 138,6 | | |
| PROGETTO UNITARIO: | 420 | TOT. SUP. COPERTA: | 495 | TOT. SUP. COPERTA: | 422,52 | | |

| |
|--------------------|
| DATA |
| 23/03/2004 |
| RILEVATORI |
| GIUNCHI - MINGUZZI |
| AGGIORNAMENTO |
| |
| PAGINA 3 |


COMUNE DI RAVENNA
 AREA 6: PIANIFICAZIONE TERRITORIALE E
 SERVIZIO PROGETTAZIONE URBANISTICA

CENSIMENTO STRUTTURE ARENILE

| | | | |
|--------------------------------|-------------------|---------|---|
| CODICE STRUTTURA | 05.072 | | |
| LOC | PUNTA MARINA | | |
| VIA | VIA DELLA FONTANA | | |
| CIVICO | 66 | PARTE | B |
| CATASTO TERRENI RAVENNA | | | |
| SEZIONE | FOGLIO | MAPPALE | |
| RA | | | |

ELEMENTI COSTITUENTI L'INSIEME

| | | | |
|---------------|-----------------|--------------------|-----------------------|
| DENOMINAZIONE | Bagno Ventaglio | DESTINAZIONE D'USO | STABILIMENTO BALNEARE |
|---------------|-----------------|--------------------|-----------------------|

| | | | | | |
|--------------------|-------------|-----------------|----------------|----------------|--------------|
| CORPO A | | COD. EDI | | 72201 | |
| DESTINAZIONE/USO: | MATERIALE : | CEMENTO ARMATO | | | |
| BAR RISTORO | TIPO COSTR: | PREFABBRICATA | | | |
| | COPERTURA: | PIANA | | | |
| | INFISSI: | LEGNO | | | |
| | FINITURE: | INTONACATO | | | |
| SUP. COPERTA: | 185,15 | H: | 3,5 | COLORE1: | BLU 2 BIANCO |
| SUP. PORTIC.: | 54 | H: | 3,5 | CONSERVAZIONE: | SUFFICIENTE |
| STRUTTURA PORTICO: | FISSA | MATERIALE: | CEMENTO ARMATO | | |



| | | | | | |
|--------------------|-------------|-----------------|-----|----------------|--------------|
| CORPO B | | COD. EDI | | 72123 | |
| DESTINAZIONE/USO: | MATERIALE : | CEMENTO ARMATO | | | |
| CABINA | TIPO COSTR: | PREFABBRICATA | | | |
| | COPERTURA: | PIANA | | | |
| | INFISSI: | LEGNO | | | |
| | FINITURE: | INTONACATO | | | |
| SUP. COPERTA: | 23,2 | H: | 2,7 | COLORE1: | BLU 2 BIANCO |
| SUP. PORTIC.: | | H: | | CONSERVAZIONE: | SUFFICIENTE |
| STRUTTURA PORTICO: | | MATERIALE: | | | |



| | | | | | |
|--------------------|-------------|-----------------|-----|----------------|--------------|
| CORPO C | | COD. EDI | | 72124 | |
| DESTINAZIONE/USO: | MATERIALE : | CEMENTO ARMATO | | | |
| MAGAZZINO | TIPO COSTR: | PREFABBRICATA | | | |
| SERVIZIO IGIENICO | COPERTURA: | PIANA | | | |
| CABINA | INFISSI: | LEGNO, METALLO | | | |
| | FINITURE: | INTONACATO | | | |
| SUP. COPERTA: | 75,57 | H: | 2,7 | COLORE1: | BLU 2 BIANCO |
| SUP. PORTIC.: | | H: | | CONSERVAZIONE: | SUFFICIENTE |
| STRUTTURA PORTICO: | | MATERIALE: | | | |



| | | | | | |
|--------------------|-------------|-----------------|--|----------------|---|
| CORPO D | | COD. EDI | | | |
| DESTINAZIONE/USO: | MATERIALE : | | | | |
| | TIPO COSTR: | | | | |
| | COPERTURA: | | | | |
| | INFISSI: | | | | |
| | FINITURE: | | | | |
| SUP. COPERTA: | | H: | | COLORE1: | 2 |
| SUP. PORTIC.: | | H: | | CONSERVAZIONE: | |
| STRUTTURA PORTICO: | | MATERIALE: | | | |





| | | | | | |
|--------------------|--|--|--------------------------------|-------------------|---------|
| DATA |  COMUNE DI RAVENNA AREA 6: PIANIFICAZIONE TERRITORIALE SERVIZIO PROGETTAZIONE URBANISTICA | | CODICE STRUTTURA | 05.073 | |
| 23/03/2004 | | | LOC | PUNTA MARINA | |
| RILEVATORI | CENSIMENTO STRUTTURE ARENILE | | VIA | VIA DELLA FONTANA | |
| GIUNCHI - MINGUZZI | | | CIVICO | 68 | PARTE |
| AGGIORNAMENTO | Pagina 2 | | ZONA PIANO ARENILE 96: | B-B2 | |
| | Pagina 3 | | CATASTO TERRENI RAVENNA | | |
| PAGINA 1 | | | SEZIONE | FOGLIO | MAPPALE |
| | | | RA | | |

ELEMENTI COSTITUENTI L'INSIEME

| | | | |
|---------------|-----------------|--------------------|-----------------------|
| DENOMINAZIONE | Bagno Rivaverde | DESTINAZIONE D'USO | STABILIMENTO BALNEARE |
|---------------|-----------------|--------------------|-----------------------|

| | | | |
|--------------------|----------------|----------|---------|
| VINCOLI AMBIENTALI | DINAMICA COSTA | EROSIONE | TRATTO: |
|--------------------|----------------|----------|---------|

| | | | | |
|--|---|---|--|--|
| <input checked="" type="checkbox"/> PAESISTICO LR 31/2000 -L.R. 27/88 -L.R. 1497/39 -L.R. 1039/39 -L.R. 431/85 | <input type="checkbox"/> RNS <input checked="" type="checkbox"/> IDROGEOLOGICO <input type="checkbox"/> SIC <input type="checkbox"/> ZPS | CONNESSIONE RETI CICLABILE >300ML AUTOBUS <300ML PARCHEGGI <300ML AUTOSTRADA >10KM STATALE >1KM PROVINCIALE >1KM |  |  |
|--|---|---|--|--|

| | |
|-----------|--|
| NOTE ZONA | |
|-----------|--|

| | | |
|--------------------------------------|----------------|-------------------|
| PRESENZA DI FILTRI E DIMENSIONAMENTO | ACCESSIBILITA' | MATERIALE RECINZ. |
|--------------------------------------|----------------|-------------------|

| | | | | | |
|--------------------|---|-----------|--------|-------------------|----------------|
| PINETA ALTEZZA | | LARGHEZZA | 161,11 | PINETA RECINZIONE | CEMENTO ARMATO |
| DUNA ALTEZZA | | LARGHEZZA | 0 | AREA RETROSTANTE | STATO: |
| RECINZIONE ALTEZZA | 1 | LARGHEZZA | 0,1 | EDIFICATO | SUFFICIENTE |

| |
|-------------------------|
| ACCESSIBILITA' SPIAGGIA |
|-------------------------|

| MODALITA' | NUMERO | PAVIMENTAZIONE | ACCESSI | CONCESSIONE |
|-----------|--------|----------------|--------------------------|-------------|
| CARRABILE | 2 | STERRATO | TIPOLOGIA NON ESCLUSIVO | CONC. |
| PEDONALE | 1 | STERRATO | PROPIETA' DEM. FORESTALE | |

| |
|------------------------|
| PROTEZIONE DELLA COSTA |
|------------------------|

| |
|--|
| <input checked="" type="checkbox"/> DIFESE A MARE PARALLELE |
| DIST. COSTA 260,82 INTERASSE 0 MATERIALE MASSI IN PIETRA TIPO SOFFOLTE |
| <input type="checkbox"/> DIFESE A MARE RADENTI |
| LUNGHEZZA MATERIALE TIPO |
| <input checked="" type="checkbox"/> DIFESE A PENNELLO |
| LUNGHEZZA 240,13 INTERASSE 337,3 MATERIALE MASSI IN PIETRA TIPO SOFFOLTE |

| |
|--------------------|
| AREA DI PERTINENZA |
|--------------------|

| |
|--|
| PROPIETA' DEM.MARITTIMO N° CONCES. 83/99 INIZIO 01/01/1998 SCADENZA 31/12/2001 |
| CONCESSIONARIO Salimbeni Angelo P.I. NNGL31M16H017R |
| GESTORE Salimbeni Angelo |
| SUPERFICIE MQ. 2118 DIMENSI FRONTE 48,5 PROFONDITA' 43,68 DISTANZA ALTRE CONCESSIONI |
| NORD 10,04 SUD 25,43 |


| |
|---|
| PROGETTO UNITARIO: DELIBERA DEL COMMIT: |
|---|

| |
|---------|
| OGGETTO |
|---------|

| | |
|---------------------------|-------------------------|
| TITOLI EDILIZI RILASCIATI | NOTE AREA DI PERTINENZA |
|---------------------------|-------------------------|

| | |
|--|---|
| RICHIESTA DI PARERE PREVENTIVO ALLA C.Q.A.P. DI AMPLIAMENTO, RISTRUTTURAZIONE E SISTEMAZIONE ESTERNA. PG. 43817/04. AC. 3869/04. | NUMERO CABINE: 31, NUMERO DOCCE APERTE: 3 NUMERO DOCCE CHIUSE: 2, NUMERO LETTINI: 230 NUMERO SDRAI: 100, NUMERO OMBRELLONI: 134 NUMERO WC: 5, NUMERO LAVAPIEDI: 2 ATTIVITA': ANIMAZIONE, CALCETTO, RISTORANTE STAGIONALE, TV, VENDITA SIGARETTE, TAVOLO PING-PONG, CAMPO BOCCHE, GIOCHI PER BAMBINI. FORTISSIMA AZIONE DI EROSIONE. |
|--|---|

| |
|--------------------|
| DATA |
| 23/03/2004 |
| RILEVATORI |
| GIUNCHI - MINGUZZI |
| AGGIORNAMENTO |
| |
| PAGINA 2 |



COMUNE DI RAVENNA

AREA 6: PIANIFICAZIONE TERRITORIALE
SERVIZIO PROGETTAZIONE URBANISTICA

CENSIMENTO STRUTTURE ARENILE

Pagina 1
Pagina 3

| | | | |
|--------------------------------|-------------------|---------|---|
| CODICE STRUTTURA | 05.073 | | |
| LOC | PUNTA MARINA | | |
| VIA | VIA DELLA FONTANA | | |
| CIVICO | 68 | PARTE | B |
| CATASTO TERRENI RAVENNA | | | |
| SEZIONE | FOGLIO | MAPPALE | |
| RA | | | |

ELEMENTI COSTITUENTI L'INSIEME


| | | | |
|---------------|-----------------|--------------------|-----------------------|
| DENOMINAZIONE | Bagno Rivaverde | DESTINAZIONE D'USO | STABILIMENTO BALNEARE |
|---------------|-----------------|--------------------|-----------------------|

| SCHEMA STATO CONCESSIONATO | SCHEMA STATO RILEVATO |
|----------------------------|-----------------------|
| | |

AREA DI SUPPORTO ALLA BALNEAZIONE

| | | |
|---|--|---|
| DESTINAZIONE D'USO PARCHEGGIO MQ: <input type="text" value="0"/> VERDE MQ: <input type="text" value="0"/> ATTREZ. SPORT. MQ: <input type="text" value="270"/> SUP TEMPORANEE: <input type="text" value="32,01"/> | ACCESSIBILITA' <input type="checkbox"/> PRESENZA DI BARRIERE ARCHITETTONICHE <input type="checkbox"/> PRESENZA DI DUNA IN AREA CONCESSIONATA DIST. DUNA EDIF. <input type="text" value="\"/> SCHEDA: <input type="text" value="\"/> RECINZIONE AREA: <input type="text" value="CEMENTO"/> | FOTO AREA A SUPPORTO DELLA BALNEAZIONE  N. CABINE: <input type="text" value="31"/> STATO: <input type="text" value="SUFFICIENTE"/> |
|---|--|---|

AREA DESTINATA ALLA BALNEAZIONE

| | |
|---|---|
| ATTIVITA' : <input type="text" value="OMBREGGIO"/> <input type="text" value="CAMPO SPORTIVO"/> <input type="text" value="AREA RICREATIVA"/> | FOTO AREA DESTINATA ALLA BALNEAZIONE  |
| SUPERFICI IMPERMEABILI PAVIMENTATA MQ: <input type="text"/> PAVIMENTAZIONE: <input type="text"/> | |
| SUPERFICI PERMEABILI PAVIMENTATA MQ: <input type="text"/> PAVIMENTAZIONE: <input type="text" value="LASTRE GHIAIA LAVATA"/> | |
| CORPO E: DI MQ. 21,00 IN STRUTTURA PREFABBRICATA IN CEMENTO ARMATO. COPERTURA PIANA, INFISSI IN METALLO E CON STATO DI CONSERVAZIONE SUFFICIENTE. STRADA CARRABILE CONTIGUA AGLI EDIFICI. | |
| SUPERFICI IMPERMEABILI PAVIMENTATA MQ: <input type="text"/> PAVIMENTAZIONE: <input type="text" value="LASTRE CEMENTO"/> | |
| N_OMBRELLONI: <input type="text" value="134"/> ATTERRAGGIO NATANTI: STATO: <input type="text" value="SUFFICIENTE"/> LARGHEZZA: <input type="text" value="0"/> LUNGHEZZA: <input type="text" value="0"/> | |
| SUPERFICIE PAVIMENTATA LATO EST ALLINEAMENTO DI MQ. 47,61. | |

| DATI PIANO ARENILE 1996 | | ESISTENTE DA PROGETTO UNITARIO: | | DATI ULTIMA CONCESSIONE EDILIZIA: | | INTERVENTO CON PROGETTO UNITARIO: | |
|-------------------------|----------------------------------|---------------------------------|----------------------------------|-----------------------------------|-------------------------------------|-----------------------------------|----------------------------------|
| ESISTENTE: | <input type="text" value="320"/> | STRUTTURE FISSE: | <input type="text" value="455"/> | STRUTTURE FISSE: | <input type="text" value="280,53"/> | INTERVENTO DIRETTO: | <input type="text" value="265"/> |
| INTERVENTO DIRETTO: | <input type="text" value="265"/> | PAVIMENTAZIONI FISSE: | <input type="text" value="0"/> | PAVIMENTAZIONI FISSE: | <input type="text" value="78,08"/> | PROGETTO UNITARIO: | <input type="text" value="290"/> |
| PROGETTO UNITARIO: | <input type="text" value="290"/> | TOT. SUP. COPERTA: | <input type="text" value="320"/> | TOT. SUP. COPERTA: | <input type="text" value="358,61"/> | | |

| |
|--------------------|
| DATA |
| 23/03/2004 |
| RILEVATORI |
| GIUNCHI - MINGUZZI |
| AGGIORNAMENTO |
| |
| PAGINA 3 |


COMUNE DI RAVENNA
 AREA 6: PIANIFICAZIONE TERRITORIALE E
 SERVIZIO PROGETTAZIONE URBANISTICA

CENSIMENTO STRUTTURE ARENILE

| | | | |
|--------------------------------|-------------------|---------|---|
| CODICE STRUTTURA | 05.073 | | |
| LOC | PUNTA MARINA | | |
| VIA | VIA DELLA FONTANA | | |
| CIVICO | 68 | PARTE | B |
| CATASTO TERRENI RAVENNA | | | |
| SEZIONE | FOGLIO | MAPPALE | |
| RA | | | |

ELEMENTI COSTITUENTI L'INSIEME

| | | | |
|----------------------|-----------------|---------------------------|-----------------------|
| DENOMINAZIONE | Bagno Rivaverde | DESTINAZIONE D'USO | STABILIMENTO BALNEARE |
|----------------------|-----------------|---------------------------|-----------------------|

| | | | |
|---------------------------|--------------------|-------------------|-------|
| CORPO A | | COD. EDI | 72120 |
| DESTINAZIONE/USO: | MATERIALE : | CEMENTO ARMATO | |
| BAR RISTORO | TIPO COSTR: | PREFABBRICATA | |
| | COPERTURA: | PIANA | |
| | INFISSI: | LEGN.ALLUM.MET. | |
| | FINITURE: | INTONACATO | |
| SUP. COPERTA: | 165,24 | H: | 3,3 |
| COLORE1: | GIALLO | 2 | |
| SUP. PORTIC.: | 83,1 | H: | 3,3 |
| CONSERVAZIONE: | SUFFICIENTE | | |
| STRUTTURA PORTICO: | | MATERIALE: | |



| | | | |
|---------------------------|--------------------|-------------------|-------|
| CORPO B | | COD. EDI | 72121 |
| DESTINAZIONE/USO: | MATERIALE : | CEMENTO ARMATO | |
| SERVIZIO IGIENICO | TIPO COSTR: | PREFABBRICATA | |
| MAGAZZINO | COPERTURA: | UNA FALDA | |
| SPOGLIATOIO | INFISSI: | LEGNO | |
| | FINITURE: | INTONACATO | |
| SUP. COPERTA: | 29 | H: | 2,5 |
| COLORE1: | GIALLO | 2 | VERDE |
| SUP. PORTIC.: | | H: | |
| CONSERVAZIONE: | SUFFICIENTE | | |
| STRUTTURA PORTICO: | | MATERIALE: | |



| | | | |
|---------------------------|--------------------|-------------------|-------|
| CORPO C | | COD. EDI | 72122 |
| DESTINAZIONE/USO: | MATERIALE : | CEMENTO ARMATO | |
| MAGAZZINO | TIPO COSTR: | PREFABBRICATA | |
| SERVIZIO IGIENICO | COPERTURA: | UNA FALDA | |
| CABINA | INFISSI: | LEGNO | |
| | FINITURE: | INTONACATO | |
| SUP. COPERTA: | 36,29 | H: | 2,5 |
| COLORE1: | GIALLO | 2 | VERDE |
| SUP. PORTIC.: | | H: | |
| CONSERVAZIONE: | | | |
| STRUTTURA PORTICO: | | MATERIALE: | |



| | | | |
|---------------------------|--------------------|-------------------|-------|
| CORPO D | | COD. EDI | 72726 |
| DESTINAZIONE/USO: | MATERIALE : | CEMENTO ARMATO | |
| MAGAZZINO | TIPO COSTR: | PREFABBRICATA | |
| SERVIZIO IGIENICO | COPERTURA: | PIANA | |
| CABINA | INFISSI: | LEGNO | |
| SPOGLIATOIO | FINITURE: | INTONACATO | |
| SUP. COPERTA: | 50 | H: | |
| COLORE1: | GIALLO | 2 | VERDE |
| SUP. PORTIC.: | | H: | |
| CONSERVAZIONE: | SUFFICIENTE | | |
| STRUTTURA PORTICO: | | MATERIALE: | |



| | | | | | |
|--------------------|--|--|------------------|-------------------------|-------------------|
| DATA |  COMUNE DI RAVENNA AREA 6: PIANIFICAZIONE TERRITORIALE SERVIZIO PROGETTAZIONE URBANISTICA | | CODICE STRUTTURA | 05.074 | |
| 23/03/2004 | | | LOC | PUNTA MARINA | |
| RILEVATORI | CENSIMENTO STRUTTURE ARENILE | | | VIA | VIA DELLA FONTANA |
| GIUNCHI - MINGUZZI | | | | CIVICO | 70 |
| AGGIORNAMENTO | Pagina 2 | | | ZONA PIANO ARENILE 96: | B-B2 |
| PAGINA 1 | Pagina 3 | | | CATASTO TERRENI RAVENNA | |
| | | | SEZIONE | FOGLIO | MAPPALE |
| | | | RA | | |

ELEMENTI COSTITUENTI L'INSIEME

| | | | |
|---------------|------------------|--------------------|-----------------------|
| DENOMINAZIONE | Bagno Bellavista | DESTINAZIONE D'USO | STABILIMENTO BALNEARE |
|---------------|------------------|--------------------|-----------------------|

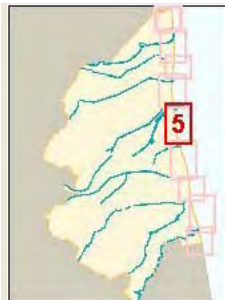
VINCOLI AMBIENTALI

- | | |
|---|---|
| <input checked="" type="checkbox"/> PAESISTICO LR 31/2000 | <input type="checkbox"/> RNS |
| -L.R. 27/88 | <input checked="" type="checkbox"/> IDROGEOLOGICO |
| -L.R. 1497/39 | <input type="checkbox"/> SIC |
| -L.R. 1039/39 | <input type="checkbox"/> ZPS |
| -L.R. 431/85 | |


DINAMICA COSTA

- | | |
|------------------|--------|
| CONNESSIONE RETI | |
| CICLABILE | >300ML |
| AUTOBUS | <300ML |
| PARCHEGGI | <300ML |
| AUTOSTRADA | >10KM |
| STATALE | >1KM |
| PROVINCIALE | >1KM |

EROSIONE



TRATTO:



NOTE ZONA

PRESENZA DI FILTRI E DIMENSIONAMENTO

| | | | | | | |
|------------|---------|-----|-----------|--------|-------------------|----------------|
| PINETA | ALTEZZA | | LARGHEZZA | 162,86 | PINETA RECINZIONE | CEMENTO ARMATO |
| DUNA | ALTEZZA | | LARGHEZZA | 0 | AREA RETROSTANTE | STATO: |
| RECINZIONE | ALTEZZA | 1,5 | LARGHEZZA | 0,2 | EDIFICATO | SUFFICIENTE |

ACCESSIBILITA' SPIAGGIA

| MODALITA' | NUMERO | PAVIMENTAZIONE | ACCESSI | CONCESSIONE |
|-----------|--------|----------------|--------------------------|-------------|
| CARRABILE | 2 | STERRATO | TIPOLOGIA NON ESCLUSIVO | CONC. |
| PEDONALE | 1 | STERRATO | PROPIETA' DEM. FORESTALE | |

PROTEZIONE DELLA COSTA

- | |
|--|
| <input checked="" type="checkbox"/> DIFESE A MARE PARALLELE |
| DIST. COSTA 267,42 INTERASSE 0 MATERIALE MASSI IN PIETRA TIPO SOFFOLTE |
| <input type="checkbox"/> DIFESE A MARE RADENTI |
| LUNGHEZZA MATERIALE TIPO |
| <input checked="" type="checkbox"/> DIFESE A PENNELLO |
| LUNGHEZZA 240,13 INTERASSE 337,3 MATERIALE MASSI IN PIETRA TIPO SOFFOLTE |

AREA DI PERTINENZA

| | | | | |
|----------------|---|----------------|----------------------------|-------------|
| PROPIETA' | DEM.MARITTIMO | N° CONCES. | INIZIO | SCADENZA |
| CONCESSIONARIO | Soc. Bagno Bellavista s.n.c. di Ranieri Mario | | P.I. | 00901590398 |
| GESTORE | Ranieri Mario | | | |
| SUPERFICIE MQ. | DIMENSI | | DISTANZA ALTRE CONCESSIONI | |
| 2000 | FRONTE 40 | PROFONDITA' 50 | NORD 25,43 | SUD 20,72 |

| | | | |
|--------------------|----------|-----|---------|
| PROGETTO UNITARIO: | DELIBERA | DEL | COMMIT: |
|--------------------|----------|-----|---------|

OGGETTO

TITOLI EDILIZI RILASCIATI

NOTE AREA DI PERTINENZA

ATTIVITA': ANIMAZIONE, RISTORANTE STAGIONALE, TV, TAVOLO PING-PONG, CAMPO BOCCE, GIOCHI PER BAMBINI. FORTISSIMA AZIONE DI EROSIONE.

| |
|--------------------|
| DATA |
| 23/03/2004 |
| RILEVATORI |
| GIUNCHI - MINGUZZI |
| AGGIORNAMENTO |
| |
| PAGINA 2 |



COMUNE DI RAVENNA

AREA 6: PIANIFICAZIONE TERRITORIALE
SERVIZIO PROGETTAZIONE URBANISTICA

CENSIMENTO STRUTTURE ARENILE

Pagina 1
Pagina 3

| | | | |
|--------------------------------|-------------------|---------|---|
| CODICE STRUTTURA | 05.074 | | |
| LOC | PUNTA MARINA | | |
| VIA | VIA DELLA FONTANA | | |
| CIVICO | 70 | PARTE | B |
| CATASTO TERRENI RAVENNA | | | |
| SEZIONE | FOGLIO | MAPPALE | |
| RA | | | |

ELEMENTI COSTITUENTI L'INSIEME

| | | | |
|---------------|------------------|--------------------|-----------------------|
| DENOMINAZIONE | Bagno Bellavista | DESTINAZIONE D'USO | STABILIMENTO BALNEARE |
|---------------|------------------|--------------------|-----------------------|

SCHEMA STATO CONCESSIONATO

SCHEMA STATO RILEVATO

AREA DI SUPPORTO ALLA BALNEAZIONE

| | |
|---|--|
| DESTINAZIONE D'USO | ACCESSIBILITA' |
| PARCHEGGIO MQ: <input type="text" value="0"/> | <input type="checkbox"/> PRESENZA DI BARRIERE ARCHITETTONICHE |
| VERDE MQ: <input type="text" value="0"/> | <input type="checkbox"/> PRESENZA DI DUNA IN AREA CONCESSIONATA |
| ATTREZ. SPORT. MQ: <input type="text" value="0"/> | DIST. DUNA EDIF. <input type="text" value="\"/> SCHEDA: <input type="text" value="\"/> |
| SUP TEMPORANEE: <input type="text" value="0,00"/> | RECINZIONE AREA: <input type="text" value="VEGETAZIONE"/> |

FOTO AREA A SUPPORTO DELLA BALNEAZIONE



SUPERFICI IMPERMEABILI

| | |
|--------------------------------------|--------------------------------------|
| PAVIMENTATA MQ: <input type="text"/> | PAVIMENTAZIONE: <input type="text"/> |
|--------------------------------------|--------------------------------------|

SUPERFICI PERMEABILI

| | |
|--------------------------------------|---|
| PAVIMENTATA MQ: <input type="text"/> | PAVIMENTAZIONE: <input type="text" value="LASTRE GHIAIA LAVATA"/> |
|--------------------------------------|---|

STRADA CARRABILE CONTIGUA AGLI EDIFICI.

| | |
|---------------------------------|---|
| N. CABINE: <input type="text"/> | STATO: <input type="text" value="SUFFICIENTE"/> |
|---------------------------------|---|

AREA DESTINATA ALLA BALNEAZIONE

| | | | |
|------------|--|---|--|
| ATTIVITA': | <input type="text" value="OMBREGGIO"/> | <input type="text" value="CAMPO SPORTIVO"/> | <input type="text" value="AREA RICREATIVA"/> |
|------------|--|---|--|

SUPERFICI IMPERMEABILI

| | |
|--------------------------------------|--------------------------------------|
| PAVIMENTATA MQ: <input type="text"/> | PAVIMENTAZIONE: <input type="text"/> |
|--------------------------------------|--------------------------------------|

SUPERFICI PERMEABILI

| | |
|--------------------------------------|---|
| PAVIMENTATA MQ: <input type="text"/> | PAVIMENTAZIONE: <input type="text" value="LASTRE CEMENTO"/> |
|--------------------------------------|---|

| | |
|------------------------------------|----------------------|
| N_OMBRELLONI: <input type="text"/> | ATTERRAGGIO NATANTI: |
|------------------------------------|----------------------|

| | | |
|---|---|---|
| STATO: <input type="text" value="SUFFICIENTE"/> | LARGHEZZA: <input type="text" value="0"/> | LUNGHEZZA: <input type="text" value="0"/> |
|---|---|---|

ZONA QUASI INESISTENTE PER EROSIONE COSTA.

FOTO AREA DESTINATA ALLA BALNEAZIONE



| DATI PIANO ARENILE 1996 | | ESISTENTE DA PROGETTO UNITARIO: | | DATI ULTIMA CONCESSIONE EDILIZIA: | | INTERVENTO CON PROGETTO UNITARIO: | |
|-------------------------|----------------------------------|---------------------------------|----------------------------------|-----------------------------------|--------------------------------|-----------------------------------|--|
| ESISTENTE: | <input type="text" value="355"/> | STRUTTURE FISSE: | <input type="text" value="455"/> | STRUTTURE FISSE: | <input type="text"/> | CON PROGETTO UNITARIO: | |
| INTERVENTO DIRETTO: | <input type="text" value="290"/> | PAVIMENTAZIONI FISSE: | <input type="text" value="0"/> | PAVIMENTAZIONI FISSE: | <input type="text" value="0"/> | | |
| PROGETTO UNITARIO: | <input type="text" value="320"/> | TOT. SUP. COPERTA: | <input type="text" value="355"/> | TOT. SUP. COPERTA: | <input type="text" value="0"/> | | |

| |
|--------------------|
| DATA |
| 23/03/2004 |
| RILEVATORI |
| GIUNCHI - MINGUZZI |
| AGGIORNAMENTO |
| |
| PAGINA 3 |

| | | |
|--------------------------------|-------------------|---------|
| CODICE STRUTTURA | 05.074 | |
| LOC | PUNTA MARINA | |
| VIA | VIA DELLA FONTANA | |
| CIVICO | 70 PARTE | B |
| CATASTO TERRENI RAVENNA | | |
| SEZIONE | FOGLIO | MAPPALE |
| RA | | |

ELEMENTI COSTITUENTI L'INSIEME

| | | | |
|---------------|------------------|--------------------|-----------------------|
| DENOMINAZIONE | Bagno Bellavista | DESTINAZIONE D'USO | STABILIMENTO BALNEARE |
|---------------|------------------|--------------------|-----------------------|

| | | | | | | | |
|--------------------|-----------------|------------------|----------------|----------------|-------------|---|------|
| CORPO A | COD. EDI | 72588 | | | | | |
| DESTINAZIONE/USO: | MATERIALE : | CEMENTO ARMATO | | | | | |
| BAR RISTORO | TIPO COSTR: | PREFABBRICATA | | | | | |
| | COPERTURA: | PIANA | | | | | |
| | INFISSI: | LEGNO, ALLUMINIO | | | | | |
| | FINITURE: | INTONACATO | | | | | |
| SUP. COPERTA: | 0 | H: | 3,5 | COLORE1: | BIANCO | 2 | ROSA |
| SUP. PORTIC.: | | H: | 3,5 | CONSERVAZIONE: | SUFFICIENTE | | |
| STRUTTURA PORTICO: | FISSA | MATERIALE: | CEMENTO ARMATO | | | | |



| | | | | | | | |
|--------------------|-----------------|----------------|-----|----------------|-------------|---|------|
| CORPO B | COD. EDI | 72119 | | | | | |
| DESTINAZIONE/USO: | MATERIALE : | CEMENTO ARMATO | | | | | |
| CABINA | TIPO COSTR: | PREFABBRICATA | | | | | |
| | COPERTURA: | PIANA | | | | | |
| | INFISSI: | LEGNO | | | | | |
| | FINITURE: | INTONACATO | | | | | |
| SUP. COPERTA: | 0 | H: | 2,7 | COLORE1: | BIANCO | 2 | ROSA |
| SUP. PORTIC.: | | H: | | CONSERVAZIONE: | SUFFICIENTE | | |
| STRUTTURA PORTICO: | | MATERIALE: | | | | | |




| | | | | | | | |
|--------------------|-----------------|----------------|-----|----------------|--------|---|------|
| CORPO C | COD. EDI | 72118 | | | | | |
| DESTINAZIONE/USO: | MATERIALE : | CEMENTO ARMATO | | | | | |
| MAGAZZINO | TIPO COSTR: | PREFABBRICATA | | | | | |
| CABINA | COPERTURA: | PIANA | | | | | |
| | INFISSI: | LEGNO | | | | | |
| | FINITURE: | INTONACATO | | | | | |
| SUP. COPERTA: | 0 | H: | 2,7 | COLORE1: | BIANCO | 2 | ROSA |
| SUP. PORTIC.: | | H: | | CONSERVAZIONE: | | | |
| STRUTTURA PORTICO: | | MATERIALE: | | | | | |



| | | | | | | | |
|--------------------|-----------------|------------|--|----------------|--|---|--|
| CORPO D | COD. EDI | | | | | | |
| DESTINAZIONE/USO: | MATERIALE : | | | | | | |
| | TIPO COSTR: | | | | | | |
| | COPERTURA: | | | | | | |
| | INFISSI: | | | | | | |
| | FINITURE: | | | | | | |
| SUP. COPERTA: | | H: | | COLORE1: | | 2 | |
| SUP. PORTIC.: | | H: | | CONSERVAZIONE: | | | |
| STRUTTURA PORTICO: | | MATERIALE: | | | | | |





| | | | | | |
|--------------------|--|--|------------------|--------------|-------------------|
| DATA |  COMUNE DI RAVENNA AREA 6: PIANIFICAZIONE TERRITORIALE SERVIZIO PROGETTAZIONE URBANISTICA | | CODICE STRUTTURA | 05.075 | |
| 23/03/2004 | | | LOC | PUNTA MARINA | |
| RILEVATORI | CENSIMENTO STRUTTURE ARENILE | | | VIA | VIA DELLA FONTANA |
| GIUNCHI - MINGUZZI | | | | CIVICO | 72 PARTE |
| AGGIORNAMENTO | Pagina 2 | | Pagina 3 | | |
| PAGINA 1 | ZONA PIANO ARENILE 96: B-B2 CATASTO TERRENI RAVENNA SEZIONE FOGLIO MAPPALE RA | | | | |

ELEMENTI COSTITUENTI L'INSIEME

| | | | |
|---------------|--------------------|--------------------|-----------------------|
| DENOMINAZIONE | Bagno Re di Denari | DESTINAZIONE D'USO | STABILIMENTO BALNEARE |
|---------------|--------------------|--------------------|-----------------------|

| | | | |
|--------------------|----------------|----------|---------|
| VINCOLI AMBIENTALI | DINAMICA COSTA | EROSIONE | TRATTO: |
|--------------------|----------------|----------|---------|

| | | | | |
|--|---|---|--|--|
| <input checked="" type="checkbox"/> PAESISTICO LR 31/2000 -L.R. 27/88 -L.R. 1497/39 -L.R. 1039/39 -L.R. 431/85 | <input type="checkbox"/> RNS <input checked="" type="checkbox"/> IDROGEOLOGICO <input type="checkbox"/> SIC <input type="checkbox"/> ZPS | CONNESSIONE RETI CICLABILE >300ML AUTOBUS <300ML PARCHEGGI <300ML AUTOSTRADA >10KM STATALE >1KM PROVINCIALE >1KM |  |  |
|--|---|---|--|--|

| | | |
|-----------|----------------|-------------------|
| NOTE ZONA | ACCESSIBILITA' | MATERIALE RECINZ. |
|-----------|----------------|-------------------|

| | | | | |
|--------------------|-----------|--------|-------------------|----------------|
| PINETA ALTEZZA | LARGHEZZA | 165,21 | PINETA RECINZIONE | CEMENTO ARMATO |
| DUNA ALTEZZA | LARGHEZZA | 0 | AREA RETROSTANTE | STATO: |
| RECINZIONE ALTEZZA | LARGHEZZA | 0,2 | EDIFICATO | SUFFICIENTE |

| | | |
|--------------------------------------|----------------|-------------------|
| PRESENZA DI FILTRI E DIMENSIONAMENTO | ACCESSIBILITA' | MATERIALE RECINZ. |
|--------------------------------------|----------------|-------------------|

| | | | | |
|-----------|--------|----------------|-----------|---------------------|
| MODALITA' | NUMERO | PAVIMENTAZIONE | ACCESSI | CONCESSIONE |
| CARRABILE | 2 | STERRATO | TIPOLOGIA | NON ESCLUSIVO CONC. |
| PEDONALE | 1 | STERRATO | PROPIETA' | DEM. FORESTALE |

| |
|-------------------------|
| ACCESSIBILITA' SPIAGGIA |
|-------------------------|

| |
|--|
| PROTEZIONE DELLA COSTA |
| <input checked="" type="checkbox"/> DIFESE A MARE PARALLELE DIST. COSTA 265,41 INTERASSE 0 MATERIALE MASSI IN PIETRA TIPO SOFFOLTE <input type="checkbox"/> DIFESE A MARE RADENTI LUNGHEZZA MATERIALE TIPO <input checked="" type="checkbox"/> DIFESE A PENNELLO LUNGHEZZA 240,13 INTERASSE 337,3 MATERIALE MASSI IN PIETRA TIPO SOFFOLTE |

| |
|------------------------|
| PROTEZIONE DELLA COSTA |
|------------------------|

| |
|--|
| <input checked="" type="checkbox"/> DIFESE A MARE PARALLELE DIST. COSTA 265,41 INTERASSE 0 MATERIALE MASSI IN PIETRA TIPO SOFFOLTE <input type="checkbox"/> DIFESE A MARE RADENTI LUNGHEZZA MATERIALE TIPO <input checked="" type="checkbox"/> DIFESE A PENNELLO LUNGHEZZA 240,13 INTERASSE 337,3 MATERIALE MASSI IN PIETRA TIPO SOFFOLTE |
|--|

| |
|--------------------|
| AREA DI PERTINENZA |
|--------------------|

| | | | | | | | | |
|----------------|---|------------|----------------------------|--------|-------------|----------|------------|----|
| PROPIETA' | DEM.MARITTIMO | N° CONCES. | 23/02 | INIZIO | 01/01/2001 | SCADENZA | 31/12/2006 | |
| CONCESSIONARIO | Soc. Re di Denari s.n.c. di Fulgini Gianfranco e C. | | | P.I. | 01360380396 | | | |
| GESTORE | Fulgini Gianfranco | | | | | | | |
| SUPERFICIE MQ. | DIMENSI | | DISTANZA ALTRE CONCESSIONI | | | | | |
| 1525 | FRONTE | 61 | PROFONDITA' | 25 | NORD | 20,72 | SUD | 19 |

| | | | |
|--------------------|----------|-----|---------|
| PROGETTO UNITARIO: | DELIBERA | DEL | COMMIT: |
|--------------------|----------|-----|---------|

| |
|---------|
| OGGETTO |
|---------|

| | |
|---------------------------|-------------------------|
| TITOLI EDILIZI RILASCIATI | NOTE AREA DI PERTINENZA |
|---------------------------|-------------------------|

| | |
|---|---|
| PG. 21010 DEL 29/04/02 CONCESSIONE N. 7/2003 PER COMPLETAMENTO OPERE. PG. 8828/98 CONCESSIONE N. 2234 DEL 08/01/1998. | ATTIVITA': ANIMAZIONE, RISTORANTE, BEACH VOLLEY, RACCHETTONI, NUOTO. ZONA ANTISTANTE E RETROSTANTE GLI EDIFICI QUASI INESISTENTE. FORTISSIMA AZIONE DI EROSIONE. |
|---|---|

| |
|--------------------|
| DATA |
| 23/03/2004 |
| RILEVATORI |
| GIUNCHI - MINGUZZI |
| AGGIORNAMENTO |
| |
| PAGINA 2 |



COMUNE DI RAVENNA

AREA 6: PIANIFICAZIONE TERRITORIALE
SERVIZIO PROGETTAZIONE URBANISTICA

CENSIMENTO STRUTTURE ARENILE

Pagina 1
Pagina 3

| | | |
|--------------------------------|-------------------|---------|
| CODICE STRUTTURA | 05.075 | |
| LOC | PUNTA MARINA | |
| VIA | VIA DELLA FONTANA | |
| CIVICO | 72 PARTE | |
| CATASTO TERRENI RAVENNA | | |
| SEZIONE | FOGLIO | MAPPALE |
| RA | | |

ELEMENTI COSTITUENTI L'INSIEME

| | | | |
|---------------|--------------------|--------------------|-----------------------|
| DENOMINAZIONE | Bagno Re di Denari | DESTINAZIONE D'USO | STABILIMENTO BALNEARE |
|---------------|--------------------|--------------------|-----------------------|

SCHEMA STATO CONCESSIONATO

SCHEMA STATO RILEVATO

AREA DI SUPPORTO ALLA BALNEAZIONE

| | |
|------------------------|---|
| DESTINAZIONE D'USO | ACCESSIBILITA' |
| PARCHEGGIO MQ: 0 | <input type="checkbox"/> PRESENZA DI BARRIERE ARCHITETTONICHE |
| VERDE MQ: 0 | <input type="checkbox"/> PRESENZA DI DUNA IN AREA CONCESSIONATA |
| ATTREZ. SPORT. MQ: 0 | DIST. DUNA EDIF. \ SCHEDA: \ |
| SUP TEMPORANEE: 127,40 | RECINZIONE AREA: |

FOTO AREA A SUPPORTO DELLA BALNEAZIONE



SUPERFICI IMPERMEABILI

| | |
|-----------------|-----------------|
| PAVIMENTATA MQ: | PAVIMENTAZIONE: |
|-----------------|-----------------|

SUPERFICI PERMEABILI

| | |
|-----------------|--------------------------------|
| PAVIMENTATA MQ: | PAVIMENTAZIONE: LASTRE CEMENTO |
|-----------------|--------------------------------|

STRADA CARRABILE CONTIGUA AGLI EDIFICI.

| | |
|---------------|--------------------|
| N. CABINE: 18 | STATO: SUFFICIENTE |
|---------------|--------------------|

AREA DESTINATA ALLA BALNEAZIONE

| | | | |
|------------|-----------|----------------|-----------------|
| ATTIVITA': | OMBREGGIO | CAMPO SPORTIVO | AREA RICREATIVA |
|------------|-----------|----------------|-----------------|

SUPERFICI IMPERMEABILI

| | |
|-----------------|-----------------|
| PAVIMENTATA MQ: | PAVIMENTAZIONE: |
|-----------------|-----------------|

SUPERFICI PERMEABILI

| | |
|-----------------|--------------------------------|
| PAVIMENTATA MQ: | PAVIMENTAZIONE: LASTRE CEMENTO |
|-----------------|--------------------------------|

| | |
|---------------|----------------------|
| N_OMBRELLONI: | ATTERRAGGIO NATANTI: |
|---------------|----------------------|

| | | |
|--------------------|--------------|--------------|
| STATO: SUFFICIENTE | LARGHEZZA: 0 | LUNGHEZZA: 0 |
|--------------------|--------------|--------------|

ZONA QUASI INESISTENTE PER EROSIONE COSTA.

FOTO AREA DESTINATA ALLA BALNEAZIONE



| DATI PIANO ARENILE 1996 | | ESISTENTE DA PROGETTO UNITARIO: | | DATI ULTIMA CONCESSIONE EDILIZIA: | | INTERVENTO CON PROGETTO UNITARIO: | |
|-------------------------|-----|---------------------------------|-----|-----------------------------------|--------|-----------------------------------|--|
| ESISTENTE: | 180 | STRUTTURE FISSE: | 455 | STRUTTURE FISSE: | 209,07 | INTERVENTO CON PROGETTO UNITARIO: | |
| INTERVENTO DIRETTO: | 210 | PAVIMENTAZIONI FISSE: | 0 | PAVIMENTAZIONI FISSE: | 0 | | |
| PROGETTO UNITARIO: | 230 | TOT. SUP. COPERTA: | 180 | TOT. SUP. COPERTA: | 209,07 | | |

| |
|--------------------|
| DATA |
| 23/03/2004 |
| RILEVATORI |
| GIUNCHI - MINGUZZI |
| AGGIORNAMENTO |
| |
| PAGINA 3 |



COMUNE DI RAVENNA

AREA 6: PIANIFICAZIONE TERRITORIALE E SERVIZIO PROGETTAZIONE URBANISTICA

CENSIMENTO STRUTTURE ARENILE

| | | |
|--------------------------------|-------------------|---------|
| CODICE STRUTTURA | 05.075 | |
| LOC | PUNTA MARINA | |
| VIA | VIA DELLA FONTANA | |
| CIVICO | 72 PARTE | |
| CATASTO TERRENI RAVENNA | | |
| SEZIONE | FOGLIO | MAPPALE |
| RA | | |

ELEMENTI COSTITUENTI L'INSIEME

| | | | |
|---------------|--------------------|--------------------|-----------------------|
| DENOMINAZIONE | Bagno Re di Denari | DESTINAZIONE D'USO | STABILIMENTO BALNEARE |
|---------------|--------------------|--------------------|-----------------------|

| | | | |
|--------------------|-------------|-----------------|----------------|
| CORPO A | | COD. EDI | 72117 |
| DESTINAZIONE/USO: | MATERIALE: | CEMENTO ARMATO | |
| BAR RISTORO | TIPO COSTR: | PREFABBRICATA | |
| | COPERTURA: | PIANA | |
| | INFISSI: | LEGN.ALLUM.MET. | |
| | FINITURE: | INTONACATO | |
| SUP. COPERTA: | 118,5 | H: | 3,5 |
| | | COLORE1: | GIALLO 2 VERDE |
| SUP. PORTIC.: | 127,4 | H: | 2,7 |
| | | CONSERVAZIONE: | SUFFICIENTE |
| STRUTTURA PORTICO: | REMOVIBILE | MATERIALE: | LEGNO |



| | | | |
|--------------------|-------------|----------------|----------------|
| CORPO B | | COD. EDI | 72489 |
| DESTINAZIONE/USO: | MATERIALE: | CEMENTO ARMATO | |
| CABINA | TIPO COSTR: | PREFABBRICATA | |
| PRONT.SOCCORSO | COPERTURA: | PIANA | |
| | INFISSI: | LEGNO | |
| | FINITURE: | INTONACATO | |
| SUP. COPERTA: | 32,9 | H: | 2,4 |
| | | COLORE1: | GIALLO 2 VERDE |
| SUP. PORTIC.: | | H: | |
| | | CONSERVAZIONE: | SUFFICIENTE |
| STRUTTURA PORTICO: | | MATERIALE: | |




| | | | |
|--------------------|-------------|----------------|----------------|
| CORPO C | | COD. EDI | 72587 |
| DESTINAZIONE/USO: | MATERIALE: | CEMENTO ARMATO | |
| MAGAZZINO | TIPO COSTR: | PREFABBRICATA | |
| SERVIZIO IGIENICO | COPERTURA: | PIANA | |
| CABINA | INFISSI: | LEGNO | |
| | FINITURE: | INTONACATO | |
| SUP. COPERTA: | 57,67 | H: | 2,4 |
| | | COLORE1: | GIALLO 2 VERDE |
| SUP. PORTIC.: | | H: | |
| | | CONSERVAZIONE: | SUFFICIENTE |
| STRUTTURA PORTICO: | | MATERIALE: | |



| | | | |
|--------------------|-------------|----------------|---|
| CORPO D | | COD. EDI | |
| DESTINAZIONE/USO: | MATERIALE: | | |
| | TIPO COSTR: | | |
| | COPERTURA: | | |
| | INFISSI: | | |
| | FINITURE: | | |
| SUP. COPERTA: | | H: | |
| | | COLORE1: | 2 |
| SUP. PORTIC.: | | H: | |
| | | CONSERVAZIONE: | |
| STRUTTURA PORTICO: | | MATERIALE: | |



| | | | | | |
|--------------------|--|--|--------------------------------|-------------------|---------|
| DATA |  COMUNE DI RAVENNA AREA 6: PIANIFICAZIONE TERRITORIALE SERVIZIO PROGETTAZIONE URBANISTICA | | CODICE STRUTTURA | 05.076 | |
| 23/03/2004 | | | LOC | PUNTA MARINA | |
| RILEVATORI | CENSIMENTO STRUTTURE ARENILE | | VIA | VIA DELLA FONTANA | |
| GIUNCHI - MINGUZZI | | | CIVICO | 74 PARTE | B |
| AGGIORNAMENTO | Pagina 2 | | ZONA PIANO ARENILE 96: | B-B2 | |
| | Pagina 3 | | CATASTO TERRENI RAVENNA | | |
| PAGINA 1 | | | SEZIONE | FOGLIO | MAPPALE |
| | | | RA | | |

ELEMENTI COSTITUENTI L'INSIEME

| | | | |
|---------------|---------------|--------------------|-----------------------|
| DENOMINAZIONE | Bagno Mirella | DESTINAZIONE D'USO | STABILIMENTO BALNEARE |
|---------------|---------------|--------------------|-----------------------|

VINCOLI AMBIENTALI

- | | |
|---|---|
| <input checked="" type="checkbox"/> PAESISTICO LR 31/2000 | <input type="checkbox"/> RNS |
| -L.R. 27/88 | <input checked="" type="checkbox"/> IDROGEOLOGICO |
| -L.R. 1497/39 | <input type="checkbox"/> SIC |
| -L.R. 1039/39 | <input type="checkbox"/> ZPS |
| -L.R. 431/85 | |


DINAMICA COSTA

- | | |
|-------------------------|--------|
| CONNESSIONE RETI | |
| CICLABILE | >300ML |
| AUTOBUS | <300ML |
| PARCHEGGI | <300ML |
| AUTOSTRADA | >10KM |
| STATALE | >1KM |
| PROVINCIALE | >1KM |

EROSIONE



TRATTO:



NOTE ZONA

PRESENZA DI FILTRI E DIMENSIONAMENTO

| | | | | |
|------------|---------|-----|-----------|--------|
| PINETA | ALTEZZA | | LARGHEZZA | 168,42 |
| DUNA | ALTEZZA | | LARGHEZZA | 0 |
| RECINZIONE | ALTEZZA | 1,5 | LARGHEZZA | 0,2 |

ACCESSIBILITA'

| | |
|-------------------------|----------------|
| PINETA RECINZIONE | CEMENTO ARMATO |
| AREA RETROSTANTE | STATO: |
| EDIFICATO | SUFFICIENTE |

MATERIALE RECINZ.

ACCESSIBILITA' SPIAGGIA

| MODALITA' | NUMERO | PAVIMENTAZIONE | ACCESSI | CONCESSIONE |
|-----------|--------|----------------|--------------------------|-------------|
| CARRABILE | 2 | STERRATO | TIPOLOGIA NON ESCLUSIVO | CONC. |
| PEDONALE | 1 | STERRATO | PROPIETA' DEM. FORESTALE | |

PROTEZIONE DELLA COSTA

- | | | | | | | | |
|---|--------|-----------|-------|-----------|-----------------|------|----------|
| <input checked="" type="checkbox"/> DIFESE A MARE PARALLELE | | | | | | | |
| DIST. COSTA | 257,68 | INTERASSE | 0 | MATERIALE | MASSI IN PIETRA | TIPO | SOFFOLTE |
| <input type="checkbox"/> DIFESE A MARE RADENTI | | | | | | | |
| LUNGHEZZA | | MATERIALE | | TIPO | | | |
| <input checked="" type="checkbox"/> DIFESE A PENNELLO | | | | | | | |
| LUNGHEZZA | 240,13 | INTERASSE | 337,3 | MATERIALE | MASSI IN PIETRA | TIPO | SOFFOLTE |

AREA DI PERTINENZA

| | | | | | | | | |
|-----------------------|---|-----------------------------------|-------------|--------|-------------|----------|-----|------|
| PROPIETA' | DEM.MARITTIMO | N° CONCES. | | INIZIO | | SCADENZA | | |
| CONCESSIONARIO | Soc. Bagno Mirella di Salsi Manuela e C. s.n.c. | | | P.I. | 00533370391 | | | |
| GESTORE | Salsi Manuela | | | | | | | |
| SUPERFICIE MQ. | DIMENSI | DISTANZA ALTRE CONCESSIONI | | | | | | |
| 1575 | FRONTE | 40 | PROFONDITA' | 48,5 | NORD | 19 | SUD | 29,8 |

| | | | | | | |
|--------------------|----------|--|-----|--|---------|--|
| PROGETTO UNITARIO: | DELIBERA | | DEL | | COMMIT: | |
|--------------------|----------|--|-----|--|---------|--|

OGGETTO

TITOLI EDILIZI RILASCIATI

NOTE AREA DI PERTINENZA

ATTIVITA': ANIMAZIONE, RISTORANTE, BEACH VOLLEY, RACCHETTONI, NUOTO. ZONA RETROSTANTE GLI EDIFICI INESISTENTE. FORTISSIMA AZIONE DI EROSIONE.

| |
|--------------------|
| DATA |
| 23/03/2004 |
| RILEVATORI |
| GIUNCHI - MINGUZZI |
| AGGIORNAMENTO |
| |
| PAGINA 2 |



COMUNE DI RAVENNA

AREA 6: PIANIFICAZIONE TERRITORIALE
SERVIZIO PROGETTAZIONE URBANISTICA

CENSIMENTO STRUTTURE ARENILE

| | | | |
|--------------------------------|-------------------|---------|---|
| CODICE STRUTTURA | 05.076 | | |
| LOC | PUNTA MARINA | | |
| VIA | VIA DELLA FONTANA | | |
| CIVICO | 74 | PARTE | B |
| CATASTO TERRENI RAVENNA | | | |
| SEZIONE | FOGLIO | MAPPALE | |
| RA | | | |

ELEMENTI COSTITUENTI L'INSIEME

| | | | |
|---------------|---------------|--------------------|-----------------------|
| DENOMINAZIONE | Bagno Mirella | DESTINAZIONE D'USO | STABILIMENTO BALNEARE |
|---------------|---------------|--------------------|-----------------------|

SCHEMA STATO CONCESSIONATO

SCHEMA STATO RILEVATO

AREA DI SUPPORTO ALLA BALNEAZIONE

| | |
|---|--|
| DESTINAZIONE D'USO | ACCESSIBILITA' |
| PARCHEGGIO MQ: <input type="text" value="0"/> | <input type="checkbox"/> PRESENZA DI BARRIERE ARCHITETTONICHE |
| VERDE MQ: <input type="text" value="0"/> | <input type="checkbox"/> PRESENZA DI DUNA IN AREA CONCESSIONATA |
| ATTREZ. SPORT. MQ: <input type="text" value="0"/> | DIST. DUNA EDIF. <input type="text" value="\"/> SCHEDA: <input type="text" value="\"/> |
| SUP TEMPORANEE: <input type="text" value="0,00"/> | RECINZIONE AREA: <input type="text" value="CEMENTO"/> |

FOTO AREA A SUPPORTO DELLA BALNEAZIONE



SUPERFICI IMPERMEABILI

| | |
|--------------------------------------|--------------------------------------|
| PAVIMENTATA MQ: <input type="text"/> | PAVIMENTAZIONE: <input type="text"/> |
|--------------------------------------|--------------------------------------|

SUPERFICI PERMEABILI

| | |
|--------------------------------------|---|
| PAVIMENTATA MQ: <input type="text"/> | PAVIMENTAZIONE: <input type="text" value="LASTRE CEMENTO"/> |
|--------------------------------------|---|

STRADA CARRABILE CONTIGUA AGLI EDIFICI.

| | |
|---------------------------------|---|
| N. CABINE: <input type="text"/> | STATO: <input type="text" value="SUFFICIENTE"/> |
|---------------------------------|---|

AREA DESTINATA ALLA BALNEAZIONE

| | | | |
|------------|--|---|--|
| ATTIVITA': | <input type="text" value="OMBREGGIO"/> | <input type="text" value="CAMPO SPORTIVO"/> | <input type="text" value="AREA RICREATIVA"/> |
|------------|--|---|--|

SUPERFICI IMPERMEABILI

| | |
|--------------------------------------|---|
| PAVIMENTATA MQ: <input type="text"/> | PAVIMENTAZIONE: <input type="text" value="LASTRE CEMENTO"/> |
|--------------------------------------|---|

SUPERFICI PERMEABILI

| | |
|--------------------------------------|--------------------------------------|
| PAVIMENTATA MQ: <input type="text"/> | PAVIMENTAZIONE: <input type="text"/> |
|--------------------------------------|--------------------------------------|

| | |
|---|---|
| N_OMBRELLONI: <input type="text"/> | ATTERRAGGIO NATANTI: |
| STATO: <input type="text" value="SUFFICIENTE"/> | LARGHEZZA: <input type="text" value="0"/> LUNGHEZZA: <input type="text" value="0"/> |

ZONA QUASI INESISTENTE PER EROSIONE COSTA.

FOTO AREA DESTINATA ALLA BALNEAZIONE



| DATI PIANO ARENILE 1996 | | ESISTENTE DA PROGETTO UNITARIO: | | DATI ULTIMA CONCESSIONE EDILIZIA: | | INTERVENTO CON PROGETTO UNITARIO: | |
|-------------------------|----------------------------------|---------------------------------|----------------------------------|-----------------------------------|--------------------------------|-----------------------------------|----------------------|
| ESISTENTE: | <input type="text" value="250"/> | STRUTTURE FISSE: | <input type="text" value="455"/> | STRUTTURE FISSE: | <input type="text"/> | INTERVENTO CON PROGETTO UNITARIO: | <input type="text"/> |
| INTERVENTO DIRETTO: | <input type="text" value="210"/> | PAVIMENTAZIONI FISSE: | <input type="text" value="0"/> | PAVIMENTAZIONI FISSE: | <input type="text" value="0"/> | | |
| PROGETTO UNITARIO: | <input type="text" value="230"/> | TOT. SUP. COPERTA: | <input type="text" value="250"/> | TOT. SUP. COPERTA: | <input type="text" value="0"/> | | |

| |
|--------------------|
| DATA |
| 23/03/2004 |
| RILEVATORI |
| GIUNCHI - MINGUZZI |
| AGGIORNAMENTO |
| |
| PAGINA 3 |


COMUNE DI RAVENNA
 AREA 6: PIANIFICAZIONE TERRITORIALE E
 SERVIZIO PROGETTAZIONE URBANISTICA

CENSIMENTO STRUTTURE ARENILE

| | | | |
|--------------------------------|-------------------|---------|---|
| CODICE STRUTTURA | 05.076 | | |
| LOC | PUNTA MARINA | | |
| VIA | VIA DELLA FONTANA | | |
| CIVICO | 74 | PARTE | B |
| CATASTO TERRENI RAVENNA | | | |
| SEZIONE | FOGLIO | MAPPALE | |
| RA | | | |

ELEMENTI COSTITUENTI L'INSIEME

| | | | |
|---------------|---------------|--------------------|-----------------------|
| DENOMINAZIONE | Bagno Mirella | DESTINAZIONE D'USO | STABILIMENTO BALNEARE |
|---------------|---------------|--------------------|-----------------------|

| | | | |
|--------------------|-------------|-----------------|----------------|
| CORPO A | | COD. EDI | 72116 |
| DESTINAZIONE/USO: | MATERIALE : | CEMENTO ARMATO | |
| BAR RISTORO | TIPO COSTR: | PREFABBRICATA | |
| GUARDIANA | COPERTURA: | PIANA | |
| MAGAZZINO | INFISSI: | LEGN.ALLUM.MET. | |
| | FINITURE: | INTONACATO | |
| SUP. COPERTA: | 0 | H: | 3,5 |
| | | COLORE1: | BIANCO 2 ROSSO |
| SUP. PORTIC.: | | H: | 3,5 |
| | | CONSERVAZIONE: | SUFFICIENTE |
| STRUTTURA PORTICO: | FISSA | MATERIALE: | LEGNO |



| | | | |
|--------------------|-------------|----------------|----------------|
| CORPO B | | COD. EDI | 72488 |
| DESTINAZIONE/USO: | MATERIALE : | CEMENTO ARMATO | |
| SERVIZIO IGIENICO | TIPO COSTR: | PREFABBRICATA | |
| CABINA | COPERTURA: | PIANA | |
| PRONT.SOCCORSO | INFISSI: | LEGNO | |
| | FINITURE: | INTONACATO | |
| SUP. COPERTA: | 0 | H: | 2,7 |
| | | COLORE1: | BIANCO 2 ROSSO |
| SUP. PORTIC.: | | H: | |
| | | CONSERVAZIONE: | SUFFICIENTE |
| STRUTTURA PORTICO: | | MATERIALE: | |




| | | | |
|--------------------|-------------|----------------|----------------|
| CORPO C | | COD. EDI | 72487 |
| DESTINAZIONE/USO: | MATERIALE : | CEMENTO ARMATO | |
| CABINA | TIPO COSTR: | PREFABBRICATA | |
| | COPERTURA: | PIANA | |
| | INFISSI: | LEGNO | |
| | FINITURE: | INTONACATO | |
| SUP. COPERTA: | 0 | H: | 2,7 |
| | | COLORE1: | BIANCO 2 ROSSO |
| SUP. PORTIC.: | | H: | |
| | | CONSERVAZIONE: | SUFFICIENTE |
| STRUTTURA PORTICO: | | MATERIALE: | |



| | | | |
|--------------------|-------------|----------------|---|
| CORPO D | | COD. EDI | |
| DESTINAZIONE/USO: | MATERIALE : | | |
| | TIPO COSTR: | | |
| | COPERTURA: | | |
| | INFISSI: | | |
| | FINITURE: | | |
| SUP. COPERTA: | | H: | |
| | | COLORE1: | 2 |
| SUP. PORTIC.: | | H: | |
| | | CONSERVAZIONE: | |
| STRUTTURA PORTICO: | | MATERIALE: | |





| | | | | |
|--------------------|--|--|--|-------------------|
| DATA |  COMUNE DI RAVENNA AREA 6: PIANIFICAZIONE TERRITORIALE SERVIZIO PROGETTAZIONE URBANISTICA | | CODICE STRUTTURA | 05.077 |
| 23/03/2004 | | | LOC | PUNTA MARINA |
| RILEVATORI | CENSIMENTO STRUTTURE ARENILE | | VIA | VIA DELLA FONTANA |
| GIUNCHI - MINGUZZI | | | CIVICO | 76 PARTE |
| AGGIORNAMENTO | Pagina 2 | | ZONA PIANO ARENILE 96: | B-B2 |
| PAGINA 1 | Pagina 3 | | CATASTO TERRENI RAVENNA SEZIONE FOGLIO MAPPALE RA | |

ELEMENTI COSTITUENTI L'INSIEME

| | | | |
|---------------|---------------|--------------------|-----------------------|
| DENOMINAZIONE | Bagno Silvano | DESTINAZIONE D'USO | STABILIMENTO BALNEARE |
|---------------|---------------|--------------------|-----------------------|

| | | | |
|--------------------|----------------|----------|---------|
| VINCOLI AMBIENTALI | DINAMICA COSTA | EROSIONE | TRATTO: |
|--------------------|----------------|----------|---------|

| | | | | |
|--|---|--|--|--|
| <input checked="" type="checkbox"/> PAESISTICO LR 31/2000 -L.R. 27/88 -L.R. 1497/39 -L.R. 1039/39 -L.R. 431/85 | <input type="checkbox"/> RNS <input checked="" type="checkbox"/> IDROGEOLOGICO <input type="checkbox"/> SIC <input type="checkbox"/> ZPS | CONNESSIONE RETI CICLABILE >300ML AUTOBUS <300ML PARCHEGGI <300ML AUTOSTRADA >10KM STATALE >1KM PROVINCIALE >1KM |  |  |
|--|---|--|--|--|

| | | |
|-----------|----------------|-------------------|
| NOTE ZONA | ACCESSIBILITA' | MATERIALE RECINZ. |
|-----------|----------------|-------------------|

| | | |
|---|--|---|
| PRESENZA DI FILTRI E DIMENSIONAMENTO | ACCESSIBILITA' | MATERIALE RECINZ. |
| PINETA ALTEZZA <input type="text"/> LARGHEZZA <input type="text"/> 167,19 DUNA ALTEZZA <input type="text"/> LARGHEZZA <input type="text"/> 0 RECINZIONE ALTEZZA <input type="text"/> 1,5 LARGHEZZA <input type="text"/> 0,2 | PINETA RECINZIONE AREA RETROSTANTE EDIFICATO | CEMENTO ARMATO STATO: SUFFICIENTE |

ACCESSIBILITA' SPIAGGIA

| | | | | |
|-----------|--------|----------------|--------------------------|-------------|
| MODALITA' | NUMERO | PAVIMENTAZIONE | ACCESSI | CONCESSIONE |
| CARRABILE | 2 | STERRATO | TIPOLOGIA NON ESCLUSIVO | CONC. |
| PEDONALE | 1 | STERRATO | PROPIETA' DEM. FORESTALE | |

PROTEZIONE DELLA COSTA

| | |
|---|--|
| <input checked="" type="checkbox"/> DIFESE A MARE PARALLELE DIST. COSTA <input type="text"/> 235,5 INTERASSE <input type="text"/> 0 MATERIALE <input type="text"/> MASSI IN PIETRA TIPO <input type="text"/> SOFFOLTE <input type="checkbox"/> DIFESE A MARE RADENTI LUNGHEZZA <input type="text"/> MATERIALE <input type="text"/> TIPO <input type="text"/> | <input checked="" type="checkbox"/> DIFESE A PENNELLO LUNGHEZZA <input type="text"/> 264,77 INTERASSE <input type="text"/> 340,96 MATERIALE <input type="text"/> MASSI IN PIETRA TIPO <input type="text"/> SOFFOLTE |
|---|--|

AREA DI PERTINENZA

| | | | | | |
|--------------------|------------------|------------|----------------------------|-----------------|---------------------|
| PROPIETA' | DEM.MARITTIMO | N° CONCES. | 35/04 | INIZIO | SCADENZA |
| CONCESSIONARIO | Bertozzi Germana | | P.I. | RTGMN54H69F139C | |
| GESTORE | Bertozzi Germana | | | | |
| SUPERFICIE MQ. | DIMENSI | | DISTANZA ALTRE CONCESSIONI | | |
| 1488 | FRONTE | 48 | PROFONDITA' | 31 | NORD 29,8 SUD 17,29 |
| PROGETTO UNITARIO: | DELIBERA | DEL | COMMIT: | | |
| OGGETTO | | | | | |

TITOLI EDILIZI RILASCIATI

| | |
|---------------------------|---|
| TITOLI EDILIZI RILASCIATI | NOTE AREA DI PERTINENZA |
| | ATTIVITA': ANIMAZIONE, RISTORANTE STAGIONALE, BEACH VOLLEY, RACCHETTONI, NUOTO. |

| |
|--------------------|
| DATA |
| 23/03/2004 |
| RILEVATORI |
| GIUNCHI - MINGUZZI |
| AGGIORNAMENTO |
| |
| PAGINA 2 |

COMUNE DI RAVENNA
 AREA 6: PIANIFICAZIONE TERRITORIALE
 SERVIZIO PROGETTAZIONE URBANISTICA

CENSIMENTO STRUTTURE ARENILE

| | | |
|--------------------------------|-------------------|---------|
| CODICE STRUTTURA | 05.077 | |
| LOC | PUNTA MARINA | |
| VIA | VIA DELLA FONTANA | |
| CIVICO | 76 PARTE | |
| CATASTO TERRENI RAVENNA | | |
| SEZIONE | FOGLIO | MAPPALE |
| RA | | |

ELEMENTI COSTITUENTI L'INSIEME

| | | | |
|---------------|---------------|--------------------|-----------------------|
| DENOMINAZIONE | Bagno Silvano | DESTINAZIONE D'USO | STABILIMENTO BALNEARE |
|---------------|---------------|--------------------|-----------------------|

SCHEMA STATO CONCESSIONATO

SCHEMA STATO RILEVATO

AREA DI SUPPORTO ALLA BALNEAZIONE

| | |
|-----------------------|---|
| DESTINAZIONE D'USO | ACCESSIBILITA' |
| PARCHEGGIO MQ: 110 | <input type="checkbox"/> PRESENZA DI BARRIERE ARCHITETTONICHE |
| VERDE MQ: 0 | <input type="checkbox"/> PRESENZA DI DUNA IN AREA CONCESSIONATA |
| ATTREZ. SPORT. MQ: 0 | DIST. DUNA EDIF. \ SCHEDA: \ |
| SUP TEMPORANEE: 70,65 | RECINZIONE AREA: CEMENTO |

FOTO AREA A SUPPORTO DELLA BALNEAZIONE



SUPERFICI IMPERMEABILI

| | |
|-----------------|-----------------|
| PAVIMENTATA MQ: | PAVIMENTAZIONE: |
|-----------------|-----------------|

SUPERFICI PERMEABILI

| | |
|-----------------|--------------------------------|
| PAVIMENTATA MQ: | PAVIMENTAZIONE: LASTRE CEMENTO |
|-----------------|--------------------------------|

STRADA CARRABILE CONTIGUA AGLI EDIFICI. PARCHEGGIO ESTERNO ALL'AREA IN CONCESSIONE.

| | |
|------------|--------------------|
| N. CABINE: | STATO: SUFFICIENTE |
|------------|--------------------|

AREA DESTINATA ALLA BALNEAZIONE

| | | | |
|------------|-----------|----------------|-----------------|
| ATTIVITA': | OMBREGGIO | CAMPO SPORTIVO | AREA RICREATIVA |
|------------|-----------|----------------|-----------------|

SUPERFICI IMPERMEABILI

| | |
|-----------------|-----------------|
| PAVIMENTATA MQ: | PAVIMENTAZIONE: |
|-----------------|-----------------|

SUPERFICI PERMEABILI

| | |
|-----------------|--------------------------------|
| PAVIMENTATA MQ: | PAVIMENTAZIONE: LASTRE CEMENTO |
|-----------------|--------------------------------|

| | |
|--------------------|---------------------------|
| N_OMBRELLONI: | ATTERRAGGIO NATANTI: |
| STATO: SUFFICIENTE | LARGHEZZA: 0 LUNGHEZZA: 0 |

FOTO AREA DESTINATA ALLA BALNEAZIONE



| DATI PIANO ARENILE 1996 | | ESISTENTE DA PROGETTO UNITARIO: | | DATI ULTIMA CONCESSIONE EDILIZIA: | | INTERVENTO CON PROGETTO UNITARIO: | |
|-------------------------|-----|---------------------------------|-----|-----------------------------------|---|-----------------------------------|--|
| ESISTENTE: | 286 | STRUTTURE FISSE: | 455 | STRUTTURE FISSE: | | INTERVENTO CON PROGETTO UNITARIO: | |
| INTERVENTO DIRETTO: | 235 | PAVIMENTAZIONI FISSE: | 0 | PAVIMENTAZIONI FISSE: | 0 | | |
| PROGETTO UNITARIO: | 260 | TOT. SUP. COPERTA: | 286 | TOT. SUP. COPERTA: | 0 | | |

| |
|--------------------|
| DATA |
| 23/03/2004 |
| RILEVATORI |
| GIUNCHI - MINGUZZI |
| AGGIORNAMENTO |
| |
| PAGINA 3 |


COMUNE DI RAVENNA
 AREA 6: PIANIFICAZIONE TERRITORIALE E
 SERVIZIO PROGETTAZIONE URBANISTICA

CENSIMENTO STRUTTURE ARENILE

| | | | |
|--------------------------------|-------------------|---------|--|
| CODICE STRUTTURA | 05.077 | | |
| LOC | PUNTA MARINA | | |
| VIA | VIA DELLA FONTANA | | |
| CIVICO | 76 | PARTE | |
| CATASTO TERRENI RAVENNA | | | |
| SEZIONE | FOGLIO | MAPPALE | |
| RA | | | |

ELEMENTI COSTITUENTI L'INSIEME

| | | | |
|---------------|---------------|--------------------|-----------------------|
| DENOMINAZIONE | Bagno Silvano | DESTINAZIONE D'USO | STABILIMENTO BALNEARE |
|---------------|---------------|--------------------|-----------------------|

| | | | |
|--------------------|-------------|------------------|----------------|
| CORPO A | | COD. EDI | 72115 |
| DESTINAZIONE/USO: | MATERIALE : | CEMENTO ARMATO | |
| BAR RISTORO | TIPO COSTR: | PREFABBRICATA | |
| | COPERTURA: | PIANA | |
| | INFISSI: | LEGNO, ALLUMINIO | |
| | FINITURE: | INTONACATO | |
| SUP. COPERTA: | 0 | H: | 3,5 |
| | | COLORE1: | BIANCO 2 VERDE |
| SUP. PORTIC.: | | H: | |
| | | CONSERVAZIONE: | SUFFICIENTE |
| STRUTTURA PORTICO: | | MATERIALE: | |



| | | | |
|--------------------|-------------|----------------|----------------|
| CORPO B | | COD. EDI | 72393 |
| DESTINAZIONE/USO: | MATERIALE : | CEMENTO ARMATO | |
| CABINA | TIPO COSTR: | PREFABBRICATA | |
| SERVIZIO IGIENICO | COPERTURA: | PIANA | |
| | INFISSI: | LEGNO | |
| | FINITURE: | INTONACATO | |
| SUP. COPERTA: | 0 | H: | 2,7 |
| | | COLORE1: | BIANCO 2 VERDE |
| SUP. PORTIC.: | | H: | |
| | | CONSERVAZIONE: | SUFFICIENTE |
| STRUTTURA PORTICO: | | MATERIALE: | |




| | | | |
|--------------------|-------------|----------------|----------------|
| CORPO C | | COD. EDI | 72686 |
| DESTINAZIONE/USO: | MATERIALE : | CEMENTO ARMATO | |
| CABINA | TIPO COSTR: | PREFABBRICATA | |
| | COPERTURA: | PIANA | |
| | INFISSI: | LEGNO | |
| | FINITURE: | INTONACATO | |
| SUP. COPERTA: | 0 | H: | 2,7 |
| | | COLORE1: | BIANCO 2 VERDE |
| SUP. PORTIC.: | | H: | |
| | | CONSERVAZIONE: | |
| STRUTTURA PORTICO: | | MATERIALE: | |



| | | | |
|--------------------|-------------|----------------|---|
| CORPO D | | COD. EDI | |
| DESTINAZIONE/USO: | MATERIALE : | | |
| | TIPO COSTR: | | |
| | COPERTURA: | | |
| | INFISSI: | | |
| | FINITURE: | | |
| SUP. COPERTA: | | H: | |
| | | COLORE1: | 2 |
| SUP. PORTIC.: | | H: | |
| | | CONSERVAZIONE: | |
| STRUTTURA PORTICO: | | MATERIALE: | |





| | | | | | |
|--------------------|--|--|------------------|-------------------------|-------------------|
| DATA |  COMUNE DI RAVENNA AREA 6: PIANIFICAZIONE TERRITORIALE SERVIZIO PROGETTAZIONE URBANISTICA | | CODICE STRUTTURA | 05.078 | |
| 23/03/2004 | | | LOC | PUNTA MARINA | |
| RILEVATORI | CENSIMENTO STRUTTURE ARENILE | | | VIA | VIA DELLA FONTANA |
| GIUNCHI - MINGUZZI | | | | CIVICO | 78 |
| AGGIORNAMENTO | Pagina 2 | | | ZONA PIANO ARENILE 96: | B-B2 |
| | Pagina 3 | | | CATASTO TERRENI RAVENNA | |
| PAGINA 1 | | | SEZIONE | FOGLIO | MAPPALE |
| | | | RA | | |

ELEMENTI COSTITUENTI L'INSIEME

| | | | |
|---------------|-----------------|--------------------|-----------------------|
| DENOMINAZIONE | Bagno Meridiana | DESTINAZIONE D'USO | STABILIMENTO BALNEARE |
|---------------|-----------------|--------------------|-----------------------|

| | | | |
|--------------------|----------------|----------|---------|
| VINCOLI AMBIENTALI | DINAMICA COSTA | EROSIONE | TRATTO: |
|--------------------|----------------|----------|---------|

| | | | | |
|--|---|---|--|--|
| <input checked="" type="checkbox"/> PAESISTICO LR 31/2000 -L.R. 27/88 -L.R. 1497/39 -L.R. 1039/39 -L.R. 431/85 | <input type="checkbox"/> RNS <input checked="" type="checkbox"/> IDROGEOLOGICO <input type="checkbox"/> SIC <input type="checkbox"/> ZPS | CONNESSIONE RETI CICLABILE >300ML AUTOBUS <300ML PARCHEGGI <300ML AUTOSTRADA >10KM STATALE >1KM PROVINCIALE >1KM |  |  |
|--|---|---|--|--|

| | |
|-----------|--|
| NOTE ZONA | |
|-----------|--|

| | | |
|--------------------------------------|----------------|-------------------|
| PRESENZA DI FILTRI E DIMENSIONAMENTO | ACCESSIBILITA' | MATERIALE RECINZ. |
|--------------------------------------|----------------|-------------------|

| | | | | | |
|--------------------|-----|-----------|--------|-------------------|----------------|
| PINETA ALTEZZA | | LARGHEZZA | 155,12 | PINETA RECINZIONE | CEMENTO ARMATO |
| DUNA ALTEZZA | | LARGHEZZA | 0 | AREA RETROSTANTE | STATO: |
| RECINZIONE ALTEZZA | 1,3 | LARGHEZZA | 0,2 | EDIFICATO | SUFFICIENTE |

| |
|-------------------------|
| ACCESSIBILITA' SPIAGGIA |
|-------------------------|

| | | | | |
|-----------|--------|----------------|-----------|---------------------|
| MODALITA' | NUMERO | PAVIMENTAZIONE | ACCESSI | CONCESSIONE |
| CARRABILE | 2 | STERRATO | TIPOLOGIA | NON ESCLUSIVO CONC. |
| PEDONALE | 1 | STERRATO | PROPIETA' | DEM. FORESTALE |

| |
|------------------------|
| PROTEZIONE DELLA COSTA |
|------------------------|

| |
|---|
| <input checked="" type="checkbox"/> DIFESE A MARE PARALLELE |
| DIST. COSTA 248,98 INTERASSE 0 MATERIALE MASSI IN PIETRA TIPO SOFFOLTE |
| <input type="checkbox"/> DIFESE A MARE RADENTI |
| LUNGHEZZA MATERIALE TIPO |
| <input checked="" type="checkbox"/> DIFESE A PENNELLO |
| LUNGHEZZA 264,77 INTERASSE 340,96 MATERIALE MASSI IN PIETRA TIPO SOFFOLTE |

| |
|--------------------|
| AREA DI PERTINENZA |
|--------------------|

| | | | | | |
|----------------|---|------------|----------------------------|--------|----------------------|
| PROPIETA' | DEM.MARITTIMO | N° CONCES. | SUB33/00 | INIZIO | SCADENZA |
| CONCESSIONARIO | Soc. Nettuno di Casi Angelo e C. s.n.c. | | | P.I. | 02010510390 |
| GESTORE | Casi Angelo | | | | |
| SUPERFICIE MQ. | DIMENSI | | DISTANZA ALTRE CONCESSIONI | | |
| 1600 | FRONTE | 40 | PROFONDITA' | 40 | NORD 17,29 SUD 33,75 |

| | | | |
|--------------------|----------|-----|---------|
| PROGETTO UNITARIO: | DELIBERA | DEL | COMMIT: |
|--------------------|----------|-----|---------|

| |
|---------|
| OGGETTO |
|---------|

| | |
|---------------------------|-------------------------|
| TITOLI EDILIZI RILASCIATI | NOTE AREA DI PERTINENZA |
|---------------------------|-------------------------|

| | |
|--|---|
| | ATTIVITA': ANIMAZIONE, RISTORANTE STAGIONALE, BEACH VOLLEY, RACCHETTONI, NUOTO. |
|--|---|

| |
|--------------------|
| DATA |
| 23/03/2004 |
| RILEVATORI |
| GIUNCHI - MINGUZZI |
| AGGIORNAMENTO |
| |
| PAGINA 2 |


COMUNE DI RAVENNA
 AREA 6: PIANIFICAZIONE TERRITORIALE
 SERVIZIO PROGETTAZIONE URBANISTICA

CENSIMENTO STRUTTURE ARENILE

| | | | |
|--------------------------------|-------------------|---------|---|
| CODICE STRUTTURA | 05.078 | | |
| LOC | PUNTA MARINA | | |
| VIA | VIA DELLA FONTANA | | |
| CIVICO | 78 | PARTE | B |
| CATASTO TERRENI RAVENNA | | | |
| SEZIONE | FOGLIO | MAPPALE | |
| RA | | | |

ELEMENTI COSTITUENTI L'INSIEME

| | | | |
|---------------|-----------------|--------------------|-----------------------|
| DENOMINAZIONE | Bagno Meridiana | DESTINAZIONE D'USO | STABILIMENTO BALNEARE |
|---------------|-----------------|--------------------|-----------------------|

SCHEMA STATO CONCESSIONATO

SCHEMA STATO RILEVATO

AREA DI SUPPORTO ALLA BALNEAZIONE

| | |
|-----------------------|---|
| DESTINAZIONE D'USO | ACCESSIBILITA' |
| PARCHEGGIO MQ: 185 | <input type="checkbox"/> PRESENZA DI BARRIERE ARCHITETTONICHE |
| VERDE MQ: 0 | <input type="checkbox"/> PRESENZA DI DUNA IN AREA CONCESSIONATA |
| ATTREZ. SPORT. MQ: 0 | DIST. DUNA EDIF. \ SCHEDA: \ |
| SUP TEMPORANEE: 52,00 | RECINZIONE AREA: CEMENTO |

FOTO AREA A SUPPORTO DELLA BALNEAZIONE



SUPERFICI IMPERMEABILI

| | |
|-----------------|-----------------|
| PAVIMENTATA MQ: | PAVIMENTAZIONE: |
|-----------------|-----------------|

SUPERFICI PERMEABILI

| | |
|-----------------|--------------------------------|
| PAVIMENTATA MQ: | PAVIMENTAZIONE: LASTRE CEMENTO |
|-----------------|--------------------------------|

STRADA CARRABILE CONTIGUA AGLI EDIFICI. PARCHEGGIO CON PORZIONE ESTERNA ALL'AREA IN CONCESSIONE.

| | |
|------------|--------------------|
| N. CABINE: | STATO: SUFFICIENTE |
|------------|--------------------|

AREA DESTINATA ALLA BALNEAZIONE

| | | | |
|------------|-----------|----------------|-----------------|
| ATTIVITA': | OMBREGGIO | CAMPO SPORTIVO | AREA RICREATIVA |
|------------|-----------|----------------|-----------------|

SUPERFICI IMPERMEABILI

| | |
|-----------------|-----------------|
| PAVIMENTATA MQ: | PAVIMENTAZIONE: |
|-----------------|-----------------|

SUPERFICI PERMEABILI

| | |
|-----------------|--------------------------------|
| PAVIMENTATA MQ: | PAVIMENTAZIONE: LASTRE CEMENTO |
|-----------------|--------------------------------|

| | |
|---------------|----------------------|
| N_OMBRELLONI: | ATTERRAGGIO NATANTI: |
|---------------|----------------------|

| | | |
|--------------------|--------------|--------------|
| STATO: SUFFICIENTE | LARGHEZZA: 0 | LUNGHEZZA: 0 |
|--------------------|--------------|--------------|

FOTO AREA DESTINATA ALLA BALNEAZIONE



| DATI PIANO ARENILE 1996 | | ESISTENTE DA PROGETTO UNITARIO: | | DATI ULTIMA CONCESSIONE EDILIZIA: | | INTERVENTO CON PROGETTO UNITARIO: | |
|-------------------------|-----|---------------------------------|-----|-----------------------------------|---|-----------------------------------|--|
| ESISTENTE: | 375 | STRUTTURE FISSE: | 455 | STRUTTURE FISSE: | | INTERVENTO CON PROGETTO UNITARIO: | |
| INTERVENTO DIRETTO: | 310 | PAVIMENTAZIONI FISSE: | 0 | PAVIMENTAZIONI FISSE: | 0 | | |
| PROGETTO UNITARIO: | 340 | TOT. SUP. COPERTA: | 375 | TOT. SUP. COPERTA: | 0 | | |

| |
|--------------------|
| DATA |
| 23/03/2004 |
| RILEVATORI |
| GIUNCHI - MINGUZZI |
| AGGIORNAMENTO |
| |
| PAGINA 3 |



COMUNE DI RAVENNA

AREA 6: PIANIFICAZIONE TERRITORIALE E SERVIZIO PROGETTAZIONE URBANISTICA

CENSIMENTO STRUTTURE ARENILE

| | | | |
|--------------------------------|-------------------|---------|---|
| CODICE STRUTTURA | 05.078 | | |
| LOC | PUNTA MARINA | | |
| VIA | VIA DELLA FONTANA | | |
| CIVICO | 78 | PARTE | B |
| CATASTO TERRENI RAVENNA | | | |
| SEZIONE | FOGLIO | MAPPALE | |
| RA | | | |

ELEMENTI COSTITUENTI L'INSIEME

| | | | |
|---------------|-----------------|--------------------|-----------------------|
| DENOMINAZIONE | Bagno Meridiana | DESTINAZIONE D'USO | STABILIMENTO BALNEARE |
|---------------|-----------------|--------------------|-----------------------|

| | | | | | | | |
|--------------------|-------------|-----------------|-----|----------------|-------------|---|-------|
| CORPO A | COD. EDI | 72111 | | | | | |
| DESTINAZIONE/USO: | MATERIALE : | CEMENTO ARMATO | | | | | |
| BAR RISTORO | TIPO COSTR: | PREFABBRICATA | | | | | |
| | COPERTURA: | PIANA | | | | | |
| | INFISSI: | LEGN.ALLUM.MET. | | | | | |
| | FINITURE: | INTONACATO | | | | | |
| SUP. COPERTA: | 0 | H: | 3,5 | COLORE1: | BIANCO | 2 | ROSSO |
| SUP. PORTIC.: | | H: | | CONSERVAZIONE: | SUFFICIENTE | | |
| STRUTTURA PORTICO: | | MATERIALE: | | | | | |



| | | | | | | |
|--------------------|-------------|----------------|------------------------------|----------------|-------------|---|
| CORPO B | COD. EDI | 72112 | | | | |
| DESTINAZIONE/USO: | MATERIALE : | CEMENTO ARMATO | IN FASE DI RISTRUTTURAZIONE. | | | |
| CABINA | TIPO COSTR: | PREFABBRICATA | | | | |
| SERVIZIO IGIENICO | COPERTURA: | PIANA | | | | |
| | INFISSI: | LEGNO | | | | |
| | FINITURE: | INTONACATO | | | | |
| SUP. COPERTA: | 0 | H: | 2,7 | COLORE1: | | 2 |
| SUP. PORTIC.: | | H: | | CONSERVAZIONE: | SUFFICIENTE | |
| STRUTTURA PORTICO: | | MATERIALE: | | | | |



| | | | | | | |
|--------------------|-------------|----------------|------------------------------|----------------|-------------|---|
| CORPO C | COD. EDI | 72486 | | | | |
| DESTINAZIONE/USO: | MATERIALE : | CEMENTO ARMATO | IN FASE DI RISTRUTTURAZIONE. | | | |
| CABINA | TIPO COSTR: | PREFABBRICATA | | | | |
| SERVIZIO IGIENICO | COPERTURA: | PIANA | | | | |
| | INFISSI: | LEGNO | | | | |
| | FINITURE: | INTONACATO | | | | |
| SUP. COPERTA: | 0 | H: | 2,7 | COLORE1: | | 2 |
| SUP. PORTIC.: | | H: | | CONSERVAZIONE: | SUFFICIENTE | |
| STRUTTURA PORTICO: | | MATERIALE: | | | | |



| | | | | | | |
|--------------------|-------------|------------|--|----------------|--|---|
| CORPO D | COD. EDI | | | | | |
| DESTINAZIONE/USO: | MATERIALE : | | | | | |
| | TIPO COSTR: | | | | | |
| | COPERTURA: | | | | | |
| | INFISSI: | | | | | |
| | FINITURE: | | | | | |
| SUP. COPERTA: | | H: | | COLORE1: | | 2 |
| SUP. PORTIC.: | | H: | | CONSERVAZIONE: | | |
| STRUTTURA PORTICO: | | MATERIALE: | | | | |


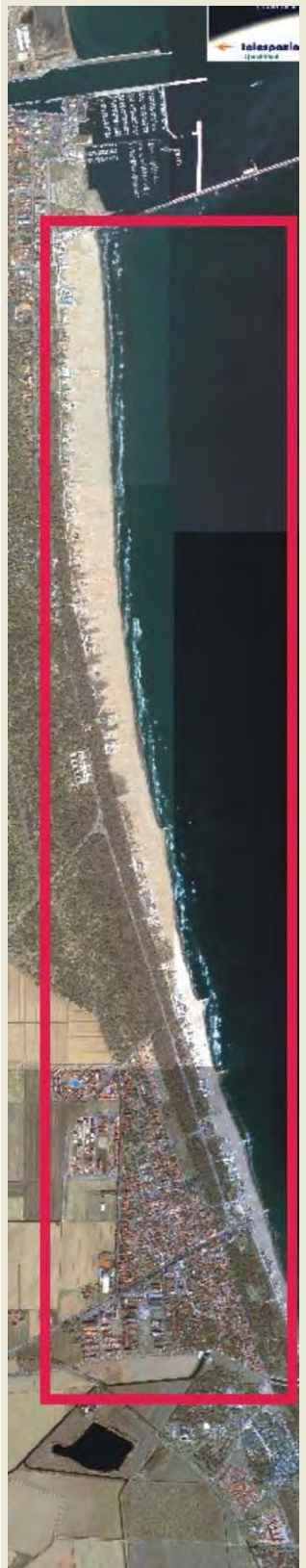


| | | | | |
|--------------------|--|--------|--------------------------------|-------------------|
| DATA |  COMUNE DI RAVENNA AREA 6: PIANIFICAZIONE TERRITORIALE SERVIZIO PROGETTAZIONE URBANISTICA | | CODICE STRUTTURA | 05.079 |
| 23/03/2004 | | | LOC | PUNTA MARINA |
| RILEVATORI | CENSIMENTO STRUTTURE ARENILE | | VIA | VIA DELLA FONTANA |
| GIUNCHI - MINGUZZI | | | CIVICO | 0 PARTE |
| AGGIORNAMENTO | Pagina 2 | | ZONA PIANO ARENILE 96: | |
| | Pagina 3 | | CATASTO TERRENI RAVENNA | |
| PAGINA 1 | SEZIONE | FOGLIO | MAPPALE | |
| | 0 | | | |

ELEMENTI COSTITUENTI L'INSIEME

| | | | |
|---------------|---------------------------------|--------------------|-------------|
| DENOMINAZIONE | CENTRO OPERATIVO DI SALVATAGGIO | DESTINAZIONE D'USO | SALVATAGGIO |
|---------------|---------------------------------|--------------------|-------------|

| | | | |
|--------------------|----------------|--------------|---------|
| VINCOLI AMBIENTALI | DINAMICA COSTA | RIPASCIMENTO | TRATTO: |
|--------------------|----------------|--------------|---------|

| | | | | |
|--|---|---|--|--|
| <input checked="" type="checkbox"/> PAESISTICO LR 31/2000 -L.R. 27/88 -L.R. 1497/39 -L.R. 1039/39 -L.R. 431/85 | <input type="checkbox"/> RNS <input checked="" type="checkbox"/> IDROGEOLOGICO <input type="checkbox"/> SIC <input type="checkbox"/> ZPS | CONNESSIONE RETI CICLABILE >300ML AUTOBUS <300ML PARCHEGGI <300ML AUTOSTRADA >10KM STATALE >1KM PROVINCIALE >1KM |  |  |
|--|---|---|--|--|

| | |
|-----------|--|
| NOTE ZONA | |
|-----------|--|

| | | |
|--------------------------------------|----------------|-------------------|
| PRESENZA DI FILTRI E DIMENSIONAMENTO | ACCESSIBILITA' | MATERIALE RECINZ. |
|--------------------------------------|----------------|-------------------|

| | | | | | |
|--------------------|---|-----------|-------|-------------------|----------------|
| PINETA ALTEZZA | 0 | LARGHEZZA | 18,14 | PINETA RECINZIONE | CEMENTO ARMATO |
| DUNA ALTEZZA | 0 | LARGHEZZA | 0 | AREA RETROSTANTE | STATO: |
| RECINZIONE ALTEZZA | 1 | LARGHEZZA | 0,2 | EDIFICATO | SUFFICIENTE |

| |
|-------------------------|
| ACCESSIBILITA' SPIAGGIA |
|-------------------------|

| | | | | |
|-----------|--------|----------------|-----------|---------------------|
| MODALITA' | NUMERO | PAVIMENTAZIONE | ACCESSI | CONCESSIONE |
| CARRABILE | 2 | STERRATO | TIPOLOGIA | NON ESCLUSIVO CONC. |
| PEDONALE | 1 | STERRATO | PROPIETA' | DEM. FORESTALE |

| |
|------------------------|
| PROTEZIONE DELLA COSTA |
|------------------------|

| | | | | | | | | |
|---|-------------|--------|-----------|-------|-----------|-----------------|------|----------|
| <input checked="" type="checkbox"/> DIFESE A MARE PARALLELE | DIST. COSTA | 264,54 | INTERASSE | | MATERIALE | MASSI IN PIETRA | TIPO | SOFFOLTE |
| <input type="checkbox"/> DIFESE A MARE RADENTI | LUNGHEZZA | 0 | MATERIALE | 0 | TIPO | 0 | | |
| <input checked="" type="checkbox"/> DIFESE A PENNELLO | LUNGHEZZA | 291,31 | INTERASSE | 381,5 | MATERIALE | MASSI IN PIETRA | TIPO | SOFFOLTE |

| |
|--------------------|
| AREA DI PERTINENZA |
|--------------------|

| | | | | | | | | |
|--------------------|---------------|------------|----------------------------|--------|---------|----------|-----|------|
| PROPIETA' | DEM.MARITTIMO | N° CONCES. | | INIZIO | | SCADENZA | | |
| CONCESSIONARIO | | | | | | P.I. | | |
| GESTORE | | | | | | | | |
| SUPERFICIE MQ. | DIMENSI | | DISTANZA ALTRE CONCESSIONI | | | | | |
| 3400 | FRONTE | 40 | PROFONDITA' | 85 | NORD | 10,05 | SUD | 25,3 |
| PROGETTO UNITARIO: | DELIBERA | | DEL | | COMMIT: | | | |
| OGGETTO | | | | | | | | |

| | |
|---------------------------|-------------------------|
| TITOLI EDILIZI RILASCIATI | NOTE AREA DI PERTINENZA |
|---------------------------|-------------------------|

| | |
|--|--|
| | |
|--|--|

| |
|--------------------|
| DATA |
| 23/03/2004 |
| RILEVATORI |
| GIUNCHI - MINGUZZI |
| AGGIORNAMENTO |
| |
| PAGINA 2 |



COMUNE DI RAVENNA

AREA 6: PIANIFICAZIONE TERRITORIALE
SERVIZIO PROGETTAZIONE URBANISTICA

CENSIMENTO STRUTTURE ARENILE

Pagina 1
Pagina 3

| | | |
|--------------------------------|-------------------|---------|
| CODICE STRUTTURA | 05.079 | |
| LOC | PUNTA MARINA | |
| VIA | VIA DELLA FONTANA | |
| CIVICO | 0 PARTE | |
| CATASTO TERRENI RAVENNA | | |
| SEZIONE | FOGLIO | MAPPALE |
| 0 | | |

ELEMENTI COSTITUENTI L'INSIEME

| | | | |
|---------------|---------------------------------|--------------------|-------------|
| DENOMINAZIONE | CENTRO OPERATIVO DI SALVATAGGIO | DESTINAZIONE D'USO | SALVATAGGIO |
|---------------|---------------------------------|--------------------|-------------|

SCHEMA STATO CONCESSIONATO

SCHEMA STATO RILEVATO

AREA DI SUPPORTO ALLA BALNEAZIONE

| | |
|----------------------|---|
| DESTINAZIONE D'USO | ACCESSIBILITA' |
| PARCHEGGIO MQ: 0 | <input type="checkbox"/> PRESENZA DI BARRIERE ARCHITETTONICHE |
| VERDE MQ: 0 | <input type="checkbox"/> PRESENZA DI DUNA IN AREA CONCESSIONATA |
| ATTREZ. SPORT. MQ: 0 | DIST. DUNA EDIF. \ SCHEDA: \ |
| SUP TEMPORANEE: 0,00 | RECINZIONE AREA: |

FOTO AREA A SUPPORTO DELLA BALNEAZIONE



SUPERFICI IMPERMEABILI

| | |
|-------------------|-----------------|
| PAVIMENTATA MQ: 0 | PAVIMENTAZIONE: |
|-------------------|-----------------|

SUPERFICI PERMEABILI

| | |
|-------------------|-----------------|
| PAVIMENTATA MQ: 0 | PAVIMENTAZIONE: |
|-------------------|-----------------|

| | |
|--------------|--------------------|
| N. CABINE: 0 | STATO: SUFFICIENTE |
|--------------|--------------------|

AREA DESTINATA ALLA BALNEAZIONE

| | |
|-------------------------------|---------------------------|
| ATTIVITA': | |
| SUPERFICI IMPERMEABILI | |
| PAVIMENTATA MQ: 0 | PAVIMENTAZIONE: |
| SUPERFICI PERMEABILI | |
| PAVIMENTATA MQ: 0 | PAVIMENTAZIONE: |
| N_OMBRELLONI: 0 | ATTERRAGGIO NATANTI: |
| STATO: SUFFICIENTE | LARGHEZZA: 0 LUNGHEZZA: 0 |

FOTO AREA DESTINATA ALLA BALNEAZIONE



| DATI PIANO ARENILE 1996 | | ESISTENTE DA PROGETTO UNITARIO: | | DATI ULTIMA CONCESSIONE EDILIZIA: | | INTERVENTO CON PROGETTO UNITARIO: | |
|-------------------------|---|---------------------------------|------|-----------------------------------|-------|-----------------------------------|-----|
| ESISTENTE: | 0 | STRUTTURE FISSE: | 28,7 | STRUTTURE FISSE: | 14,26 | CON PROGETTO UNITARIO: | |
| INTERVENTO DIRETTO: | 0 | PAVIMENTAZIONI FISSE: | 0 | PAVIMENTAZIONI FISSE: | 0 | | |
| PROGETTO UNITARIO: | 0 | TOT. SUP. COPERTA: | 28,7 | TOT. SUP. COPERTA: | 14,26 | | 150 |

| |
|--------------------|
| DATA |
| 23/03/2004 |
| RILEVATORI |
| GIUNCHI - MINGUZZI |
| AGGIORNAMENTO |
| |
| PAGINA 3 |


COMUNE DI RAVENNA
 AREA 6: PIANIFICAZIONE TERRITORIALE E
 SERVIZIO PROGETTAZIONE URBANISTICA

CENSIMENTO STRUTTURE ARENILE

| | |
|------------------|-------------------|
| CODICE STRUTTURA | 05.079 |
| LOC | PUNTA MARINA |
| VIA | VIA DELLA FONTANA |
| CIVICO | 0 PARTE |

| | | |
|--------------------------------|--------|---------|
| CATASTO TERRENI RAVENNA | | |
| SEZIONE | FOGLIO | MAPPALE |
| 0 | | |

ELEMENTI COSTITUENTI L'INSIEME

| | | | |
|----------------------|---------------------------------|---------------------------|-------------|
| DENOMINAZIONE | CENTRO OPERATIVO DI SALVATAGGIO | DESTINAZIONE D'USO | SALVATAGGIO |
|----------------------|---------------------------------|---------------------------|-------------|

| | | | |
|---------------------------|--------------------|-------------------|-----------------------------------|
| CORPO A | | COD. EDI | 72484 |
| DESTINAZIONE/USO: | MATERIALE : | METALLO | |
| SOCCORSO | TIPO COSTR: | PREFABBRICATA | |
| | COPERTURA: | PIANA | |
| | INFISSI: | METALLO | |
| | FINITURE: | FACCIA A VISTA | |
| SUP. COPERTA: | 14,26 H: | 2,5 | COLORE1: GRIGIO 2 |
| SUP. PORTIC.: | 0 H: | 0 | CONSERVAZIONE: SUFFICIENTE |
| STRUTTURA PORTICO: | | MATERIALE: | |



| | | | |
|---------------------------|--------------------|-------------------|-----------------------|
| CORPO B | | COD. EDI | |
| DESTINAZIONE/USO: | MATERIALE : | | |
| | TIPO COSTR: | | |
| | COPERTURA: | | |
| | INFISSI: | | |
| | FINITURE: | | |
| SUP. COPERTA: | 0 H: | 0 | COLORE1: 2 |
| SUP. PORTIC.: | 0 H: | 0 | CONSERVAZIONE: |
| STRUTTURA PORTICO: | | MATERIALE: | |




| | | | |
|---------------------------|--------------------|-------------------|-----------------------|
| CORPO C | | COD. EDI | |
| DESTINAZIONE/USO: | MATERIALE : | | |
| | TIPO COSTR: | | |
| | COPERTURA: | | |
| | INFISSI: | | |
| | FINITURE: | | |
| SUP. COPERTA: | 0 H: | 0 | COLORE1: 2 |
| SUP. PORTIC.: | 0 H: | 0 | CONSERVAZIONE: |
| STRUTTURA PORTICO: | | MATERIALE: | |





| | | | |
|---------------------------|--------------------|-------------------|-----------------------|
| CORPO D | | COD. EDI | |
| DESTINAZIONE/USO: | MATERIALE : | | |
| | TIPO COSTR: | | |
| | COPERTURA: | | |
| | INFISSI: | | |
| | FINITURE: | | |
| SUP. COPERTA: | 0 H: | 0 | COLORE1: 2 |
| SUP. PORTIC.: | 0 H: | 0 | CONSERVAZIONE: |
| STRUTTURA PORTICO: | | MATERIALE: | |



| | | | | | |
|--------------------|--|--|--------------------------------|---------------------|---------|
| DATA |  COMUNE DI RAVENNA AREA 6: PIANIFICAZIONE TERRITORIALE SERVIZIO PROGETTAZIONE URBANISTICA | | CODICE STRUTTURA | 05.080 | |
| 17/03/2004 | | | LOC | MARINA DI RAVENNA | |
| RILEVATORI | CENSIMENTO STRUTTURE ARENILE | | VIA | VIALE DELLE NAZIONI | |
| GIUNCHI - MINGUZZI | | | CIVICO | 0 PARTE | |
| AGGIORNAMENTO | Pagina 2 | | ZONA PIANO ARENILE 96: | | |
| | Pagina 3 | | CATASTO TERRENI RAVENNA | | |
| PAGINA 1 | | | SEZIONE | FOGLIO | MAPPALE |
| | | | | 0 | 0 |

ELEMENTI COSTITUENTI L'INSIEME

| | | | |
|--|---|---|--|
| DENOMINAZIONE | A.N.M.I. | DESTINAZIONE D'USO | RIMESSAGGIO NATANTI |
| VINCOLI AMBIENTALI | DINAMICA COSTA | STABILE | TRATTO: |
| <input checked="" type="checkbox"/> PAESISTICO LR 31/2000 -L.R. 27/88 -L.R. 1497/39 -L.R. 1039/39 -L.R. 431/85 | <input type="checkbox"/> RNS <input checked="" type="checkbox"/> IDROGEOLOGICO <input type="checkbox"/> SIC <input type="checkbox"/> ZPS | CONNESSIONE RETI CICLABILE >300ML AUTOBUS <300ML PARCHEGGI <300ML AUTOSTRADA >10KM STATALE >1KM PROVINCIALE >1KM |  |
| NOTE ZONA | | |  |
| PRESENZA DI FILTRI E DIMENSIONAMENTO | ACCESSIBILITA' | MATERIALE RECINZ. | |
| PINETA ALTEZZA 0 LARGHEZZA 0 | RECINZIONE | CEMENTO METALLO | |
| DUNA ALTEZZA 0 LARGHEZZA 0 | AREA RETROSTANTE | STATO: | |
| RECINZIONE ALTEZZA 1 LARGHEZZA 0,2 | EDIFICATO | SUFFICIENTE | |
| ACCESSIBILITA' SPIAGGIA | | | |
| MODALITA' | NUMERO | PAVIMENTAZIONE | ACCESSI |
| CARRABILE | 0 | | TIPOLOGIA DIRETTO |
| PEDONALE | 0 | | PROPIETA' |
| PROTEZIONE DELLA COSTA | | | |
| <input type="checkbox"/> DIFESE A MARE PARALLELE | | | |
| DIST. COSTA | 0 | INTERASSE | 0 |
| MATERIALE | | TIPO | |
| <input type="checkbox"/> DIFESE A MARE RADENTI | | | |
| LUNGHEZZA | 0 | MATERIALE | |
| TIPO | | | |
| <input type="checkbox"/> DIFESE A PENNELLO | | | |
| LUNGHEZZA | 0 | INTERASSE | 0 |
| MATERIALE | | TIPO | |
| AREA DI PERTINENZA | | | |
| PROPIETA' | DEM.MARITTIMO | N° CONCES. | |
| INIZIO | | SCADENZA | |
| CONCESSIONARIO | | P.I. | |
| GESTORE | | | |
| SUPERFICIE MQ. | DIMENSI | DISTANZA ALTRE CONCESSIONI | |
| 0 | FRONTE | 0 | PROFONDITA' 0 |
| NORD | 1331,46 | SUD | 0 |
| PROGETTO UNITARIO: | DELIBERA | DEL | COMMIT: |
| OGGETTO | | | |
| TITOLI EDILIZI RILASCIATI | NOTE AREA DI PERTINENZA | | |
| | | | |

| |
|--------------------|
| DATA |
| 17/03/2004 |
| RILEVATORI |
| GIUNCHI - MINGUZZI |
| AGGIORNAMENTO |
| |
| PAGINA 2 |



COMUNE DI RAVENNA

AREA 6: PIANIFICAZIONE TERRITORIALE
SERVIZIO PROGETTAZIONE URBANISTICA

CENSIMENTO STRUTTURE ARENILE

Pagina 1
Pagina 3

| | | |
|--------------------------------|---------------------|---------|
| CODICE STRUTTURA | 05.080 | |
| LOC | MARINA DI RAVENNA | |
| VIA | VIALE DELLE NAZIONI | |
| CIVICO | 0 PARTE | |
| CATASTO TERRENI RAVENNA | | |
| SEZIONE | FOGLIO | MAPPALE |
| | 0 | 0 |

ELEMENTI COSTITUENTI L'INSIEME

| | | | |
|---------------|----------|--------------------|---------------------|
| DENOMINAZIONE | A.N.M.I. | DESTINAZIONE D'USO | RIMESSAGGIO NATANTI |
|---------------|----------|--------------------|---------------------|

SCHEMA STATO CONCESSIONATO

SCHEMA STATO RILEVATO

AREA DI SUPPORTO ALLA BALNEAZIONE

| | |
|---|--|
| DESTINAZIONE D'USO | ACCESSIBILITA' |
| PARCHEGGIO MQ: <input type="text" value="0"/> | <input type="checkbox"/> PRESENZA DI BARRIERE ARCHITETTONICHE |
| VERDE MQ: <input type="text" value="0"/> | <input type="checkbox"/> PRESENZA DI DUNA IN AREA CONCESSIONATA |
| ATTREZ. SPORT. MQ: <input type="text" value="0"/> | DIST. DUNA EDIF. <input type="text" value="\"/> SCHEDA: <input type="text" value="\"/> |
| SUP TEMPORANEE: <input type="text" value="0,00"/> | RECINZIONE AREA: <input type="text" value="CEMENTO"/> |

FOTO AREA A SUPPORTO DELLA BALNEAZIONE



N. CABINE: STATO:

SUPERFICI IMPERMEABILI

PAVIMENTATA MQ: PAVIMENTAZIONE:

SUPERFICI PERMEABILI

PAVIMENTATA MQ: PAVIMENTAZIONE:

PARCHEGGI PUBBLICO RETROSTANTE.

AREA DESTINATA ALLA BALNEAZIONE

ATTIVITA':

SUPERFICI IMPERMEABILI

PAVIMENTATA MQ: PAVIMENTAZIONE:

SUPERFICI PERMEABILI

PAVIMENTATA MQ: PAVIMENTAZIONE:

N_OMBRELLONI: ATTERRAGGIO NATANTI:

STATO: LARGHEZZA: LUNGHEZZA:

FOTO AREA DESTINATA ALLA BALNEAZIONE



| DATI PIANO ARENILE 1996 | ESISTENTE DA PROGETTO UNITARIO: | DATI ULTIMA CONCESSIONE EDILIZIA: | INTERVENTO CON PROGETTO UNITARIO: |
|--|--|--|-----------------------------------|
| ESISTENTE: <input type="text" value="270"/> | STRUTTURE FISSE: <input type="text" value="270"/> | STRUTTURE FISSE: <input type="text"/> | INTERVENTO CON PROGETTO UNITARIO: |
| INTERVENTO DIRETTO: <input type="text" value="225"/> | PAVIMENTAZIONI FISSE: <input type="text" value="0"/> | PAVIMENTAZIONI FISSE: <input type="text" value="0"/> | |
| PROGETTO UNITARIO: <input type="text" value="245"/> | TOT. SUP. COPERTA: <input type="text" value="270"/> | TOT. SUP. COPERTA: <input type="text" value="0"/> | |

| |
|--------------------|
| DATA |
| 17/03/2004 |
| RILEVATORI |
| GIUNCHI - MINGUZZI |
| AGGIORNAMENTO |
| |
| PAGINA 3 |



COMUNE DI RAVENNA

AREA 6: PIANIFICAZIONE TERRITORIALE E SERVIZIO PROGETTAZIONE URBANISTICA

CENSIMENTO STRUTTURE ARENILE

Pagina 1

Pagina 2

| | |
|------------------|---------------------|
| CODICE STRUTTURA | 05.080 |
| LOC | MARINA DI RAVENNA |
| VIA | VIALE DELLE NAZIONI |
| CIVICO | 0 PARTE |

| | | |
|-------------------------|--------|---------|
| CATASTO TERRENI RAVENNA | | |
| SEZIONE | FOGLIO | MAPPALE |
| | 0 | 0 |

ELEMENTI COSTITUENTI L'INSIEME

| | | | |
|---------------|---------|--------------------|---------------------|
| DENOMINAZIONE | A.N.M.I | DESTINAZIONE D'USO | RIMESSAGGIO NATANTI |
|---------------|---------|--------------------|---------------------|

| | | | |
|--------------------|-------------|-------------------|-------------|
| CORPO A | COD. EDI | 72307 | |
| DESTINAZIONE/USO: | MATERIALE: | CEMENTO ARMATO | |
| BAR RISTORO | TIPO COSTR: | PREFABBRICATA | |
| SEDE | COPERTURA: | PIANA CALPESTABIL | |
| | INFISSI: | LEGN.ALLUM.MET. | |
| | FINITURE: | INTONACATO | |
| SUP. COPERTA: | 0 H: | 3,5 COLORE1: | BIANCO 2 |
| SUP. PORTIC.: | 0 H: | 3 CONSERVAZIONE: | SUFFICIENTE |
| STRUTTURA PORTICO: | REMOVIBILE | MATERIALE: | PLASTICA |



| | | | |
|--------------------|-------------|------------------|-------------|
| CORPO B | COD. EDI | 72731 | |
| DESTINAZIONE/USO: | MATERIALE: | MURATURA | |
| MAGAZZINO | TIPO COSTR: | IN OPERA | |
| | COPERTURA: | PADIGLIONE | |
| | INFISSI: | LEGN.ALLUM.MET. | |
| | FINITURE: | INTONACATO | |
| SUP. COPERTA: | 0 H: | 3,3 COLORE1: | BIANCO 2 |
| SUP. PORTIC.: | 0 H: | 0 CONSERVAZIONE: | SUFFICIENTE |
| STRUTTURA PORTICO: | | MATERIALE: | |




| | | | |
|--------------------|-------------|------------------|------------------|
| CORPO C | COD. EDI | 72625 | |
| DESTINAZIONE/USO: | MATERIALE: | CEMENTO ARMATO | |
| SERVIZIO IGIENICO | TIPO COSTR: | PREFABBRICATA | |
| CABINA | COPERTURA: | PIANA | |
| | INFISSI: | LEGNO | |
| | FINITURE: | INTONACATO | |
| SUP. COPERTA: | 0 H: | 2,7 COLORE1: | AZZURRO 2 BIANCO |
| SUP. PORTIC.: | 0 H: | 0 CONSERVAZIONE: | SUFFICIENTE |
| STRUTTURA PORTICO: | | MATERIALE: | |



| | | | |
|--------------------|-------------|------------------|---|
| CORPO D | COD. EDI | | |
| DESTINAZIONE/USO: | MATERIALE: | | |
| | TIPO COSTR: | | |
| | COPERTURA: | | |
| | INFISSI: | | |
| | FINITURE: | | |
| SUP. COPERTA: | 0 H: | 0 COLORE1: | 2 |
| SUP. PORTIC.: | 0 H: | 0 CONSERVAZIONE: | |
| STRUTTURA PORTICO: | | MATERIALE: | |



| | | | | | | | | |
|-------------------|----------|---|----------------|---|--------------|---|-------------------|------|
| SUPERFICI TOTALI: | COPERTA: | 0 | PAVIM. IMPERM: | 0 | PAVIM. PERM: | 0 | STRUT TEMPORANEE: | 0,00 |
|-------------------|----------|---|----------------|---|--------------|---|-------------------|------|

| | | | | | |
|--------------------|--|--|--------------------------------|---------------------|---------|
| DATA |  COMUNE DI RAVENNA AREA 6: PIANIFICAZIONE TERRITORIALE SERVIZIO PROGETTAZIONE URBANISTICA | | CODICE STRUTTURA | 05.081 | |
| 17/03/2004 | | | LOC | MARINA DI RAVENNA | |
| RILEVATORI | CENSIMENTO STRUTTURE ARENILE | | VIA | VIALE DELLE NAZIONI | |
| GIUNCHI - MINGUZZI | | | CIVICO | 0 PARTE | |
| AGGIORNAMENTO | Pagina 2 | | ZONA PIANO ARENILE 96: | | |
| | Pagina 3 | | CATASTO TERRENI RAVENNA | | |
| PAGINA 1 | | | SEZIONE | FOGLIO | MAPPALE |
| | | | 0 | | |

ELEMENTI COSTITUENTI L'INSIEME

| | | | |
|---------------|------------------------------------|--------------------|-------------|
| DENOMINAZIONE | COOPERATIVA BAGNINI DI SALVATAGGIO | DESTINAZIONE D'USO | SALVATAGGIO |
|---------------|------------------------------------|--------------------|-------------|

| | | | |
|--------------------|----------------|---------|---------|
| VINCOLI AMBIENTALI | DINAMICA COSTA | STABILE | TRATTO: |
|--------------------|----------------|---------|---------|

| | | | | |
|--|---|---|--|--|
| <input checked="" type="checkbox"/> PAESISTICO LR 31/2000 -L.R. 27/88 -L.R. 1497/39 -L.R. 1039/39 -L.R. 431/85 | <input type="checkbox"/> RNS <input checked="" type="checkbox"/> IDROGEOLOGICO <input type="checkbox"/> SIC <input type="checkbox"/> ZPS | CONNESSIONE RETI CICLABILE >300ML AUTOBUS <300ML PARCHEGGI <300ML AUTOSTRADA >10KM STATALE >1KM PROVINCIALE >1KM |  |  |
|--|---|---|--|--|

| | |
|-----------|--|
| NOTE ZONA | |
|-----------|--|

| | | |
|--------------------------------------|----------------|-------------------|
| PRESENZA DI FILTRI E DIMENSIONAMENTO | ACCESSIBILITA' | MATERIALE RECINZ. |
|--------------------------------------|----------------|-------------------|

| | | |
|------------------------------------|-------------------|----------------|
| PINETA ALTEZZA 0 LARGHEZZA 45,57 | PINETA RECINZIONE | RETE METALLICA |
| DUNA ALTEZZA 0 LARGHEZZA 0 | AREA RETROSTANTE | STATO: |
| RECINZIONE ALTEZZA 1,2 LARGHEZZA 0 | EDIFICATO | SUFFICIENTE |

| |
|-------------------------|
| ACCESSIBILITA' SPIAGGIA |
|-------------------------|

| | | | | |
|-----------|--------|----------------|--------------------------|-------------|
| MODALITA' | NUMERO | PAVIMENTAZIONE | ACCESSI | CONCESSIONE |
| CARRABILE | 2 | STERRATO | TIPOLOGIA NON ESCLUSIVO | CONC. |
| PEDONALE | 0 | | PROPIETA' DEM. FORESTALE | |

| |
|------------------------|
| PROTEZIONE DELLA COSTA |
|------------------------|

| | | | | |
|--|-------------|-----------|-------------|--------|
| <input type="checkbox"/> DIFESE A MARE PARALLELE | DIST. COSTA | INTERASSE | MATERIALE | TIPO |
| <input type="checkbox"/> DIFESE A MARE RADENTI | LUNGHEZZA 0 | | MATERIALE 0 | TIPO 0 |
| <input type="checkbox"/> DIFESE A PENNELLO | LUNGHEZZA | INTERASSE | MATERIALE | TIPO |

| |
|--------------------|
| AREA DI PERTINENZA |
|--------------------|

| | | | | |
|--------------------|---------------|-------------|----------------------------|----------|
| PROPIETA' | DEM.MARITTIMO | N° CONCES. | INIZIO | SCADENZA |
| CONCESSIONARIO | | | | P.I. |
| GESTORE | | | | |
| SUPERFICIE MQ. | DIMENSI | | DISTANZA ALTRE CONCESSIONI | |
| | FRONTE | PROFONDITA' | NORD | SUD |
| PROGETTO UNITARIO: | DELIBERA | DEL | COMMIT: | |
| OGGETTO | | | | |

| | |
|---------------------------|-------------------------|
| TITOLI EDILIZI RILASCIATI | NOTE AREA DI PERTINENZA |
|---------------------------|-------------------------|

| | |
|--|--|
| | |
|--|--|

| |
|--------------------|
| DATA |
| 17/03/2004 |
| RILEVATORI |
| GIUNCHI - MINGUZZI |
| AGGIORNAMENTO |
| |
| PAGINA 3 |

| | | |
|--------------------------------|---------------------|---------|
| CODICE STRUTTURA | 05.081 | |
| LOC | MARINA DI RAVENNA | |
| VIA | VIALE DELLE NAZIONI | |
| CIVICO | 0 PARTE | |
| CATASTO TERRENI RAVENNA | | |
| SEZIONE | FOGLIO | MAPPALE |
| 0 | | |

CENSIMENTO STRUTTURE ARENILE

ELEMENTI COSTITUENTI L'INSIEME

| | | | |
|---------------|------------------------------------|--------------------|-------------|
| DENOMINAZIONE | COOPERATIVA BAGNINI DI SALVATAGGIO | DESTINAZIONE D'USO | SALVATAGGIO |
|---------------|------------------------------------|--------------------|-------------|

| | | | | |
|--------------------|-------------|--------------------|-------------|---|
| CORPO A | COD. EDI | 72350 | | |
| DESTINAZIONE/USO: | MATERIALE : | PLASTICA | | |
| SEDE | TIPO COSTR: | PREFABBRICATA | | |
| | COPERTURA: | PIANA | | |
| | INFISSI: | PLASTICA | | |
| | FINITURE: | FACCIA A VISTA | | |
| SUP. COPERTA: | 17,11 H: | 2,7 COLORE1: | GRIGIO | 2 |
| SUP. PORTIC.: | 0 H: | 2,7 CONSERVAZIONE: | SUFFICIENTE | |
| STRUTTURA PORTICO: | FISSA | MATERIALE: | LEGNO | |



| | | | | |
|--------------------|-------------|------------------|--|---|
| CORPO B | COD. EDI | | | |
| DESTINAZIONE/USO: | MATERIALE : | | | |
| | TIPO COSTR: | | | |
| | COPERTURA: | | | |
| | INFISSI: | | | |
| | FINITURE: | | | |
| SUP. COPERTA: | 0 H: | 0 COLORE1: | | 2 |
| SUP. PORTIC.: | 0 H: | 0 CONSERVAZIONE: | | |
| STRUTTURA PORTICO: | | MATERIALE: | | |




| | | | | |
|--------------------|-------------|------------------|--|---|
| CORPO C | COD. EDI | | | |
| DESTINAZIONE/USO: | MATERIALE : | | | |
| | TIPO COSTR: | | | |
| | COPERTURA: | | | |
| | INFISSI: | | | |
| | FINITURE: | | | |
| SUP. COPERTA: | 0 H: | 0 COLORE1: | | 2 |
| SUP. PORTIC.: | 0 H: | 0 CONSERVAZIONE: | | |
| STRUTTURA PORTICO: | | MATERIALE: | | |



| | | | | |
|--------------------|-------------|------------------|--|---|
| CORPO D | COD. EDI | | | |
| DESTINAZIONE/USO: | MATERIALE : | | | |
| | TIPO COSTR: | | | |
| | COPERTURA: | | | |
| | INFISSI: | | | |
| | FINITURE: | | | |
| SUP. COPERTA: | 0 H: | 0 COLORE1: | | 2 |
| SUP. PORTIC.: | 0 H: | 0 CONSERVAZIONE: | | |
| STRUTTURA PORTICO: | | MATERIALE: | | |





| | | | | | | | | |
|-------------------|----------|-------|----------------|---|--------------|---|-------------------|------|
| SUPERFICI TOTALI: | COPERTA: | 17,11 | PAVIM. IMPERM: | 0 | PAVIM. PERM: | 0 | STRUT TEMPORANEE: | 0,00 |
|-------------------|----------|-------|----------------|---|--------------|---|-------------------|------|

| | | | | | |
|--------------------|--|--|------------------|--------------------------------|---------------------|
| DATA |  COMUNE DI RAVENNA AREA 6: PIANIFICAZIONE TERRITORIALE SERVIZIO PROGETTAZIONE URBANISTICA | | CODICE STRUTTURA | 05.082 | |
| 17/03/2004 | | | LOC | MARINA DI RAVENNA | |
| RILEVATORI | CENSIMENTO STRUTTURE ARENILE | | | VIA | VIALE DELLE NAZIONI |
| GIUNCHI - MINGUZZI | | | | CIVICO | 0 PARTE |
| AGGIORNAMENTO | Pagina 2 | | | ZONA PIANO ARENILE 96: | |
| | Pagina 3 | | | CATASTO TERRENI RAVENNA | |
| PAGINA 1 | | | SEZIONE | FOGLIO | MAPPALE |
| | | | 0 | | |

ELEMENTI COSTITUENTI L'INSIEME

| | | | |
|---------------|-------------|--------------------|-------------|
| DENOMINAZIONE | Cabina Enel | DESTINAZIONE D'USO | CABINA ENEL |
|---------------|-------------|--------------------|-------------|

| | | | |
|--------------------|----------------|---------|---------|
| VINCOLI AMBIENTALI | DINAMICA COSTA | STABILE | TRATTO: |
|--------------------|----------------|---------|---------|

| | | | | |
|--|---|---|--|--|
| <input checked="" type="checkbox"/> PAESISTICO LR 31/2000 -L.R. 27/88 -L.R. 1497/39 -L.R. 1039/39 -L.R. 431/85 | <input type="checkbox"/> RNS <input checked="" type="checkbox"/> IDROGEOLOGICO <input type="checkbox"/> SIC <input type="checkbox"/> ZPS | CONNESSIONE RETI CICLABILE >300ML AUTOBUS <300ML PARCHEGGI <300ML AUTOSTRADA >10KM STATALE >1KM PROVINCIALE >1KM |  |  |
|--|---|---|--|--|

| | |
|-----------|--|
| NOTE ZONA | |
|-----------|--|

| | | |
|--------------------------------------|----------------|-------------------|
| PRESENZA DI FILTRI E DIMENSIONAMENTO | ACCESSIBILITA' | MATERIALE RECINZ. |
|--------------------------------------|----------------|-------------------|

| | | | | | |
|--------------------|-----|-----------|------|-------------------|----------------|
| PINETA ALTEZZA | 0 | LARGHEZZA | 35,5 | PINETA RECINZIONE | RETE METALLICA |
| DUNA ALTEZZA | 0 | LARGHEZZA | 0 | AREA RETROSTANTE | STATO: |
| RECINZIONE ALTEZZA | 1,2 | LARGHEZZA | 0 | EDIFICATO | SUFFICIENTE |

| |
|-------------------------|
| ACCESSIBILITA' SPIAGGIA |
|-------------------------|

| | | | | |
|-----------|--------|----------------|-----------|---------------------|
| MODALITA' | NUMERO | PAVIMENTAZIONE | ACCESSI | CONCESSIONE |
| CARRABILE | 3 | STERRATO | TIPOLOGIA | NON ESCLUSIVO CONC. |
| PEDONALE | 0 | | PROPIETA' | DEM. FORESTALE |

| |
|------------------------|
| PROTEZIONE DELLA COSTA |
|------------------------|

| | | | |
|--|-----------|-----------|--------|
| <input type="checkbox"/> DIFESE A MARE PARALLELE | | | |
| DIST. COSTA | INTERASSE | MATERIALE | TIPO |
| <input type="checkbox"/> DIFESE A MARE RADENTI | | | |
| LUNGHEZZA | 0 | MATERIALE | 0 TIPO |
| <input type="checkbox"/> DIFESE A PENNELLO | | | |
| LUNGHEZZA | INTERASSE | MATERIALE | TIPO |

| |
|--------------------|
| AREA DI PERTINENZA |
|--------------------|

| | | | | |
|--------------------|---------------|-------------|----------------------------|----------|
| PROPIETA' | DEM.MARITTIMO | N° CONCES. | INIZIO | SCADENZA |
| CONCESSIONARIO | | | | P.I. |
| GESTORE | | | | |
| SUPERFICIE MQ. | DIMENSI | | DISTANZA ALTRE CONCESSIONI | |
| | FRONTE | PROFONDITA' | NORD | SUD |
| PROGETTO UNITARIO: | DELIBERA | DEL | COMMIT: | |
| OGGETTO | | | | |

| | |
|---------------------------|-------------------------|
| TITOLI EDILIZI RILASCIATI | NOTE AREA DI PERTINENZA |
|---------------------------|-------------------------|

| | |
|--|--|
| | |
|--|--|

| |
|--------------------|
| DATA |
| 17/03/2004 |
| RILEVATORI |
| GIUNCHI - MINGUZZI |
| AGGIORNAMENTO |
| |
| PAGINA 2 |

COMUNE DI RAVENNA
 AREA 6: PIANIFICAZIONE TERRITORIALE
 SERVIZIO PROGETTAZIONE URBANISTICA

CENSIMENTO STRUTTURE ARENILE

Pagina 1 Pagina 3

| | | |
|--------------------------------|---------------------|---------|
| CODICE STRUTTURA | 05.082 | |
| LOC | MARINA DI RAVENNA | |
| VIA | VIALE DELLE NAZIONI | |
| CIVICO | 0 PARTE | |
| CATASTO TERRENI RAVENNA | | |
| SEZIONE | FOGLIO | MAPPALE |
| 0 | | |

ELEMENTI COSTITUENTI L'INSIEME

| | | | |
|---------------|-------------|--------------------|-------------|
| DENOMINAZIONE | Cabina Enel | DESTINAZIONE D'USO | CABINA ENEL |
|---------------|-------------|--------------------|-------------|

SCHEMA STATO CONCESSIONATO

SCHEMA STATO RILEVATO

| |
|--|
| |
|--|

| |
|--|
| |
|--|

AREA DI SUPPORTO ALLA BALNEAZIONE

| | |
|----------------------|---|
| DESTINAZIONE D'USO | ACCESSIBILITA' |
| PARCHEGGIO MQ: 0 | <input type="checkbox"/> PRESENZA DI BARRIERE ARCHITETTONICHE |
| VERDE MQ: 0 | <input type="checkbox"/> PRESENZA DI DUNA IN AREA CONCESSIONATA |
| ATTREZ. SPORT. MQ: 0 | DIST. DUNA/EDIF. \ SCHEDA: \ |
| SUP TEMPORANEE: 0,00 | RECINZIONE AREA: |

FOTO AREA A SUPPORTO DELLA BALNEAZIONE



SUPERFICI IMPERMEABILI

| | |
|-------------------|-----------------|
| PAVIMENTATA MQ: 0 | PAVIMENTAZIONE: |
|-------------------|-----------------|

SUPERFICI PERMEABILI

| | |
|-------------------|-----------------|
| PAVIMENTATA MQ: 0 | PAVIMENTAZIONE: |
|-------------------|-----------------|

| | |
|--------------|--------------------|
| N. CABINE: 0 | STATO: SUFFICIENTE |
|--------------|--------------------|

AREA DESTINATA ALLA BALNEAZIONE

| | | | |
|-------------------------------|----------------------|-----------|---|
| ATTIVITA': | | | |
| SUPERFICI IMPERMEABILI | | | |
| PAVIMENTATA MQ: 0 | PAVIMENTAZIONE: | | |
| SUPERFICI PERMEABILI | | | |
| PAVIMENTATA MQ: 0 | PAVIMENTAZIONE: | | |
| N_OMBRELLONI: 0 | ATTERRAGGIO NATANTI: | | |
| STATO: | LARGHEZZA: 0 | LUNGHEZZA | 0 |

FOTO AREA DESTINATA ALLA BALNEAZIONE



| | | | |
|--------------------------------|--|--|--|
| DATI PIANO ARENILE 1996 | ESISTENTE DA PROGETTO UNITARIO: | DATI ULTIMA CONCESSIONE EDILIZIA: | INTERVENTO CON PROGETTO UNITARIO: |
| ESISTENTE: 0 | STRUTTURE FISSE: | STRUTTURE FISSE: | |
| INTERVENTO DIRETTO: 0 | PAVIMENTAZIONI FISSE: | PAVIMENTAZIONI FISSE: 0 | |
| PROGETTO UNITARIO: 0 | TOT. SUP. COPERTA: | TOT. SUP. COPERTA: 5,41 | |

| |
|--------------------|
| DATA |
| 17/03/2004 |
| RILEVATORI |
| GIUNCHI - MINGUZZI |
| AGGIORNAMENTO |
| |
| PAGINA 3 |

| | |
|------------------|---------------------|
| CODICE STRUTTURA | 05.082 |
| LOC | MARINA DI RAVENNA |
| VIA | VIALE DELLE NAZIONI |
| CIVICO | 0 PARTE |

| | | |
|--------------------------------|--------|---------|
| CATASTO TERRENI RAVENNA | | |
| SEZIONE | FOGLIO | MAPPALE |
| 0 | | |

ELEMENTI COSTITUENTI L'INSIEME

| | | | |
|---------------|-------------|--------------------|-------------|
| DENOMINAZIONE | Cabina Enel | DESTINAZIONE D'USO | CABINA ENEL |
|---------------|-------------|--------------------|-------------|

| | | | |
|--------------------|-------------|------------------|-------------|
| CORPO A | COD. EDI | 72441 | |
| DESTINAZIONE/USO: | MATERIALE : | CEMENTO ARMATO | |
| CABINA | TIPO COSTR: | PREFABBRICATA | |
| | COPERTURA: | PIANA | |
| | INFISSI: | METALLO | |
| | FINITURE: | INTONACATO | |
| SUP. COPERTA: | 5,41 H: | 3 COLORE1: | ARANCIONE 2 |
| SUP. PORTIC.: | 0 H: | 0 CONSERVAZIONE: | SUFFICIENTE |
| STRUTTURA PORTICO: | | MATERIALE: | |



| | | | |
|--------------------|-------------|------------------|---|
| CORPO B | COD. EDI | | |
| DESTINAZIONE/USO: | MATERIALE : | | |
| | TIPO COSTR: | | |
| | COPERTURA: | | |
| | INFISSI: | | |
| | FINITURE: | | |
| SUP. COPERTA: | 0 H: | 0 COLORE1: | 2 |
| SUP. PORTIC.: | 0 H: | 0 CONSERVAZIONE: | |
| STRUTTURA PORTICO: | | MATERIALE: | |




| | | | |
|--------------------|-------------|------------------|---|
| CORPO C | COD. EDI | | |
| DESTINAZIONE/USO: | MATERIALE : | | |
| | TIPO COSTR: | | |
| | COPERTURA: | | |
| | INFISSI: | | |
| | FINITURE: | | |
| SUP. COPERTA: | 0 H: | 0 COLORE1: | 2 |
| SUP. PORTIC.: | 0 H: | 0 CONSERVAZIONE: | |
| STRUTTURA PORTICO: | | MATERIALE: | |



| | | | |
|--------------------|-------------|------------------|---|
| CORPO D | COD. EDI | | |
| DESTINAZIONE/USO: | MATERIALE : | | |
| | TIPO COSTR: | | |
| | COPERTURA: | | |
| | INFISSI: | | |
| | FINITURE: | | |
| SUP. COPERTA: | 0 H: | 0 COLORE1: | 2 |
| SUP. PORTIC.: | 0 H: | 0 CONSERVAZIONE: | |
| STRUTTURA PORTICO: | | MATERIALE: | |




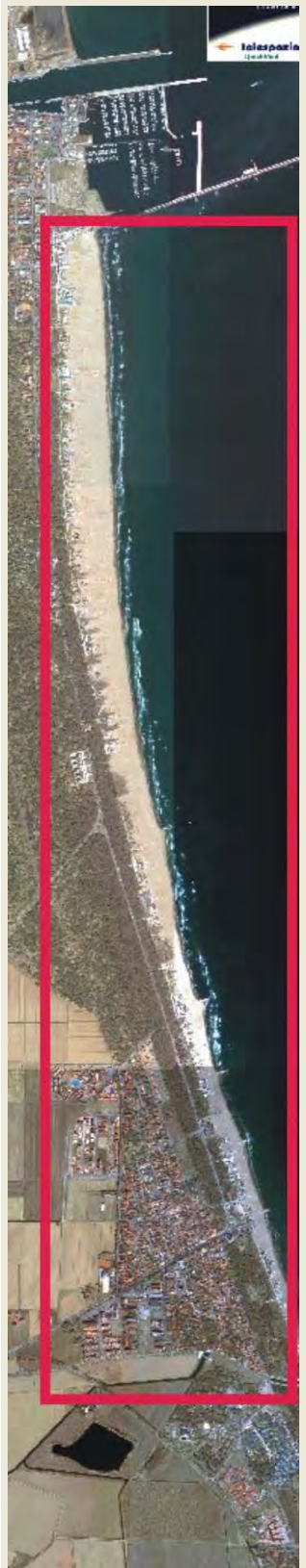
| | | | | | | | | |
|-------------------|----------|------|----------------|---|--------------|---|-------------------|------|
| SUPERFICI TOTALI: | COPERTA: | 5,41 | PAVIM. IMPERM: | 0 | PAVIM. PERM: | 0 | STRUT TEMPORANEE: | 0,00 |
|-------------------|----------|------|----------------|---|--------------|---|-------------------|------|

| | | | | | |
|--------------------|--|--|------------------|--------------------------------|---------------------|
| DATA |  COMUNE DI RAVENNA AREA 6: PIANIFICAZIONE TERRITORIALE SERVIZIO PROGETTAZIONE URBANISTICA | | CODICE STRUTTURA | 05.083 | |
| 17/02/2004 | | | LOC | MARINA DI RAVENNA | |
| RILEVATORI | CENSIMENTO STRUTTURE ARENILE | | | VIA | VIALE DELLE NAZIONI |
| GIUNCHI - MINGUZZI | | | | CIVICO | 0 PARTE |
| AGGIORNAMENTO | Pagina 2 | | | ZONA PIANO ARENILE 96: | |
| | Pagina 3 | | | CATASTO TERRENI RAVENNA | |
| PAGINA 1 | | | SEZIONE | FOGLIO | MAPPALE |
| | | | 0 | | |

ELEMENTI COSTITUENTI L'INSIEME

| | | |
|---------------|--------------------|----------|
| DENOMINAZIONE | DESTINAZIONE D'USO | DEPOSITO |
|---------------|--------------------|----------|

| | | | |
|--------------------|----------------|---------|---------|
| VINCOLI AMBIENTALI | DINAMICA COSTA | STABILE | TRATTO: |
|--------------------|----------------|---------|---------|

| | | | | |
|--|---|---|--|--|
| <input checked="" type="checkbox"/> PAESISTICO LR 31/2000 -L.R. 27/88 -L.R. 1497/39 -L.R. 1039/39 -L.R. 431/85 | <input type="checkbox"/> RNS <input checked="" type="checkbox"/> IDROGEOLOGICO <input type="checkbox"/> SIC <input type="checkbox"/> ZPS | CONNESSIONE RETI CICLABILE >300ML AUTOBUS <300ML PARCHEGGI <300ML AUTOSTRADA >10KM STATALE >1KM PROVINCIALE >1KM |  |  |
|--|---|---|--|--|

| | | |
|-----------|----------------|-------------------|
| NOTE ZONA | ACCESSIBILITA' | MATERIALE RECINZ. |
|-----------|----------------|-------------------|

| | | |
|--------------------------------------|----------------|-------------------|
| PRESENZA DI FILTRI E DIMENSIONAMENTO | ACCESSIBILITA' | MATERIALE RECINZ. |
|--------------------------------------|----------------|-------------------|

| | | |
|------------------------------------|-------------------|----------------|
| PINETA ALTEZZA 0 LARGHEZZA 35,2 | PINETA RECINZIONE | RETE METALLICA |
| DUNA ALTEZZA 0 LARGHEZZA 0 | AREA RETROSTANTE | STATO: |
| RECINZIONE ALTEZZA 1,2 LARGHEZZA 0 | EDIFICATO | SUFFICIENTE |

| |
|-------------------------|
| ACCESSIBILITA' SPIAGGIA |
|-------------------------|

| | | | | |
|-----------|--------|----------------|--------------------------|-------------|
| MODALITA' | NUMERO | PAVIMENTAZIONE | ACCESSI | CONCESSIONE |
| CARRABILE | 3 | STERRATO | TIPOLOGIA NON ESCLUSIVO | CONC. |
| PEDONALE | 0 | | PROPIETA' DEM. FORESTALE | |

| |
|------------------------|
| PROTEZIONE DELLA COSTA |
|------------------------|

| | | | | |
|--|-------------|-----------|-------------|--------|
| <input type="checkbox"/> DIFESE A MARE PARALLELE | DIST. COSTA | INTERASSE | MATERIALE | TIPO |
| <input type="checkbox"/> DIFESE A MARE RADENTI | LUNGHEZZA 0 | | MATERIALE 0 | TIPO 0 |
| <input type="checkbox"/> DIFESE A PENNELLO | LUNGHEZZA | INTERASSE | MATERIALE | TIPO |

| |
|--------------------|
| AREA DI PERTINENZA |
|--------------------|

| | | | |
|--------------------|------------|----------------------------|----------|
| PROPIETA' | N° CONCES. | INIZIO | SCADENZA |
| CONCESSIONARIO | P.I. | | |
| GESTORE | | | |
| SUPERFICIE MQ. | DIMENSI | DISTANZA ALTRE CONCESSIONI | |
| | FRONTE | PROFONDITA' | NORD SUD |
| PROGETTO UNITARIO: | DELIBERA | DEL | COMMIT: |
| OGGETTO | | | |

| | |
|---------------------------|-------------------------|
| TITOLI EDILIZI RILASCIATI | NOTE AREA DI PERTINENZA |
|---------------------------|-------------------------|

| | |
|--|--|
| | |
|--|--|

| |
|--------------------|
| DATA |
| 17/02/2004 |
| RILEVATORI |
| GIUNCHI - MINGUZZI |
| AGGIORNAMENTO |
| |
| PAGINA 2 |



COMUNE DI RAVENNA

AREA 6: PIANIFICAZIONE TERRITORIALE
SERVIZIO PROGETTAZIONE URBANISTICA

CENSIMENTO STRUTTURE ARENILE

Pagina 1
Pagina 3

| | | |
|--------------------------------|---------------------|---------|
| CODICE STRUTTURA | 05.083 | |
| LOC | MARINA DI RAVENNA | |
| VIA | VIALE DELLE NAZIONI | |
| CIVICO | 0 PARTE | |
| CATASTO TERRENI RAVENNA | | |
| SEZIONE | FOGLIO | MAPPALE |
| 0 | | |

ELEMENTI COSTITUENTI L'INSIEME

| | | |
|---------------|--------------------|----------|
| DENOMINAZIONE | DESTINAZIONE D'USO | DEPOSITO |
|---------------|--------------------|----------|

SCHEMA STATO CONCESSIONATO

SCHEMA STATO RILEVATO

AREA DI SUPPORTO ALLA BALNEAZIONE

| | |
|----------------------|---|
| DESTINAZIONE D'USO | ACCESSIBILITA' |
| PARCHEGGIO MQ: 0 | <input type="checkbox"/> PRESENZA DI BARRIERE ARCHITETTONICHE |
| VERDE MQ: 0 | <input type="checkbox"/> PRESENZA DI DUNA IN AREA CONCESSIONATA |
| ATTREZ. SPORT. MQ: 0 | DIST. DUNA/EDIF. / SCHEDA: / |
| SUP TEMPORANEE: 0,00 | RECINZIONE AREA: |

FOTO AREA A SUPPORTO DELLA BALNEAZIONE



N. CABINE: 0 STATO: SUFFICIENTE

SUPERFICI IMPERMEABILI

PAVIMENTATA MQ: 0 PAVIMENTAZIONE:

SUPERFICI PERMEABILI

PAVIMENTATA MQ: 0 PAVIMENTAZIONE:

AREA DESTINATA ALLA BALNEAZIONE

ATTIVITA':

FOTO AREA DESTINATA ALLA BALNEAZIONE



SUPERFICI IMPERMEABILI

PAVIMENTATA MQ: 0 PAVIMENTAZIONE:

SUPERFICI PERMEABILI

PAVIMENTATA MQ: 0 PAVIMENTAZIONE:

N_OMBRELLONI: 0 ATTERRAGGIO NATANTI:

STATO: LARGHEZZA: 0 LUNGHEZZA: 0

| DATI PIANO ARENILE 1996 | ESISTENTE DA PROGETTO UNITARIO: | DATI ULTIMA CONCESSIONE EDILIZIA: | INTERVENTO CON PROGETTO UNITARIO: |
|-------------------------|---------------------------------|-----------------------------------|-----------------------------------|
| ESISTENTE: | STRUTTURE FISSE: | STRUTTURE FISSE: | |
| INTERVENTO DIRETTO: | PAVIMENTAZIONI FISSE: | PAVIMENTAZIONI FISSE: | 0 |
| PROGETTO UNITARIO: | TOT. SUP. COPERTA: | TOT. SUP. COPERTA: | 7,24 |

| |
|--------------------|
| DATA |
| 17/02/2004 |
| RILEVATORI |
| GIUNCHI - MINGUZZI |
| AGGIORNAMENTO |
| |
| PAGINA 3 |

| | | |
|--------------------------------|---------------------|---------|
| CODICE STRUTTURA | 05.083 | |
| LOC | MARINA DI RAVENNA | |
| VIA | VIALE DELLE NAZIONI | |
| CIVICO | 0 PARTE | |
| CATASTO TERRENI RAVENNA | | |
| SEZIONE | FOGLIO | MAPPALE |
| 0 | | |

ELEMENTI COSTITUENTI L'INSIEME

| | | | |
|---------------|--|--------------------|----------|
| DENOMINAZIONE | | DESTINAZIONE D'USO | DEPOSITO |
|---------------|--|--------------------|----------|

| | | | |
|--------------------|-------------|------------------|----------------|
| CORPO A | COD. EDI | 72351 | |
| DESTINAZIONE/USO: | MATERIALE : | CEMENTO ARMATO | |
| MAGAZZINO | TIPO COSTR: | PREFABBRICATA | |
| | COPERTURA: | PIANA | |
| | INFISSI: | ALLUM.METAL. | |
| | FINITURE: | INTONACATO | |
| SUP. COPERTA: | 7,24 H: | 2,7 COLORE1: | VERDE 2 BIANCO |
| SUP. PORTIC.: | 0 H: | 0 CONSERVAZIONE: | INSUFFICIENTE |
| STRUTTURA PORTICO: | | MATERIALE: | |



| | | | |
|--------------------|-------------|------------------|---|
| CORPO B | COD. EDI | | |
| DESTINAZIONE/USO: | MATERIALE : | | |
| | TIPO COSTR: | | |
| | COPERTURA: | | |
| | INFISSI: | | |
| | FINITURE: | | |
| SUP. COPERTA: | 0 H: | 0 COLORE1: | 2 |
| SUP. PORTIC.: | 0 H: | 0 CONSERVAZIONE: | |
| STRUTTURA PORTICO: | | MATERIALE: | |




| | | | |
|--------------------|-------------|------------------|---|
| CORPO C | COD. EDI | | |
| DESTINAZIONE/USO: | MATERIALE : | | |
| | TIPO COSTR: | | |
| | COPERTURA: | | |
| | INFISSI: | | |
| | FINITURE: | | |
| SUP. COPERTA: | 0 H: | 0 COLORE1: | 2 |
| SUP. PORTIC.: | 0 H: | 0 CONSERVAZIONE: | |
| STRUTTURA PORTICO: | | MATERIALE: | |



| | | | |
|--------------------|-------------|------------------|---|
| CORPO D | COD. EDI | | |
| DESTINAZIONE/USO: | MATERIALE : | | |
| | TIPO COSTR: | | |
| | COPERTURA: | | |
| | INFISSI: | | |
| | FINITURE: | | |
| SUP. COPERTA: | 0 H: | 0 COLORE1: | 2 |
| SUP. PORTIC.: | 0 H: | 0 CONSERVAZIONE: | |
| STRUTTURA PORTICO: | | MATERIALE: | |



| | | | | | | | | |
|-------------------|----------|------|----------------|---|--------------|---|-------------------|------|
| SUPERFICI TOTALI: | COPERTA: | 7,24 | PAVIM. IMPERM: | 0 | PAVIM. PERM: | 0 | STRUT TEMPORANEE: | 0,00 |
|-------------------|----------|------|----------------|---|--------------|---|-------------------|------|

| | | | | | |
|--------------------|--|--|--------------------------------|---------------------|---------|
| DATA |  COMUNE DI RAVENNA AREA 6: PIANIFICAZIONE TERRITORIALE SERVIZIO PROGETTAZIONE URBANISTICA | | CODICE STRUTTURA | 05.084 | |
| 17/02/2004 | | | LOC | MARINA DI RAVENNA | |
| RILEVATORI | CENSIMENTO STRUTTURE ARENILE | | VIA | VIALE DELLE NAZIONI | |
| GIUNCHI - MINGUZZI | | | CIVICO | 0 PARTE | |
| AGGIORNAMENTO | Pagina 2 | | ZONA PIANO ARENILE 96: | | |
| | Pagina 3 | | CATASTO TERRENI RAVENNA | | |
| PAGINA 1 | | | SEZIONE | FOGLIO | MAPPALE |
| | | | 0 | | |

ELEMENTI COSTITUENTI L'INSIEME

| | | | |
|---------------|-----|--------------------|---------|
| DENOMINAZIONE | 117 | DESTINAZIONE D'USO | CAPANNO |
|---------------|-----|--------------------|---------|

| | | | |
|--------------------|----------------|---------|---------|
| VINCOLI AMBIENTALI | DINAMICA COSTA | STABILE | TRATTO: |
|--------------------|----------------|---------|---------|

| | | | | |
|--|---|---|--|--|
| <input checked="" type="checkbox"/> PAESISTICO LR 31/2000 -L.R. 27/88 -L.R. 1497/39 -L.R. 1039/39 -L.R. 431/85 | <input type="checkbox"/> RNS <input checked="" type="checkbox"/> IDROGEOLOGICO <input type="checkbox"/> SIC <input type="checkbox"/> ZPS | CONNESSIONE RETI CICLABILE >300ML AUTOBUS <300ML PARCHEGGI <300ML AUTOSTRADA >10KM STATALE >1KM PROVINCIALE >1KM |  |  |
|--|---|---|--|--|

| | |
|-----------|--|
| NOTE ZONA | |
|-----------|--|

| | | |
|--------------------------------------|----------------|-------------------|
| PRESENZA DI FILTRI E DIMENSIONAMENTO | ACCESSIBILITA' | MATERIALE RECINZ. |
|--------------------------------------|----------------|-------------------|

| | | | | | |
|--------------------|-----|-----------|-------|-------------------|----------------|
| PINETA ALTEZZA | 0 | LARGHEZZA | 97,11 | PINETA RECINZIONE | RETE METALLICA |
| DUNA ALTEZZA | 0 | LARGHEZZA | 0 | AREA RETROSTANTE | STATO: |
| RECINZIONE ALTEZZA | 1,2 | LARGHEZZA | 0 | EDIFICATO | SUFFICIENTE |

| |
|-------------------------|
| ACCESSIBILITA' SPIAGGIA |
|-------------------------|

| | | | | |
|-----------|--------|----------------|-----------|---------------------|
| MODALITA' | NUMERO | PAVIMENTAZIONE | ACCESSI | CONCESSIONE |
| CARRABILE | 2 | STERRATO | TIPOLOGIA | NON ESCLUSIVO CONC. |
| PEDONALE | 0 | | PROPIETA' | DEM. FORESTALE |

| |
|------------------------|
| PROTEZIONE DELLA COSTA |
|------------------------|

| | | | | |
|--|-------------|-----------|-----------|----------|
| <input type="checkbox"/> DIFESE A MARE PARALLELE | DIST. COSTA | INTERASSE | MATERIALE | TIPO |
| <input type="checkbox"/> DIFESE A MARE RADENTI | LUNGHEZZA | 0 | MATERIALE | 0 TIPO 0 |
| <input type="checkbox"/> DIFESE A PENNELLO | LUNGHEZZA | INTERASSE | MATERIALE | TIPO |

| |
|--------------------|
| AREA DI PERTINENZA |
|--------------------|

| | | | |
|----------------|------------|----------------------------|----------|
| PROPIETA' | N° CONCES. | INIZIO | SCADENZA |
| CONCESSIONARIO | P.I. | | |
| GESTORE | | | |
| SUPERFICIE MQ. | DIMENSI | DISTANZA ALTRE CONCESSIONI | |
| | FRONTE | PROFONDITA' | NORD SUD |

| | | | | | |
|--------------------|--|--------------|-----|---------|--|
| PROGETTO UNITARIO: | DELIBERA | PG 778872002 | DEL | COMMIT: | CSB COOP. STABILIMENTI CBR COOP BAGNINI |
| OGGETTO | RAZIONALIZZAZIONE ARENILE MARINA DI RAVENNA NORD | | | | |

| | |
|---------------------------|-------------------------|
| TITOLI EDILIZI RILASCIATI | NOTE AREA DI PERTINENZA |
|---------------------------|-------------------------|

| | |
|--|--|
| | |
|--|--|

| |
|--------------------|
| DATA |
| 17/02/2004 |
| RILEVATORI |
| GIUNCHI - MINGUZZI |
| AGGIORNAMENTO |
| |
| PAGINA 2 |

| | |
|------------------|---------------------|
| CODICE STRUTTURA | 05.084 |
| LOC | MARINA DI RAVENNA |
| VIA | VIALE DELLE NAZIONI |
| CIVICO | 0 PARTE |

CENSIMENTO STRUTTURE ARENILE

| | | |
|--------------------------------|--------|---------|
| CATASTO TERRENI RAVENNA | | |
| SEZIONE | FOGLIO | MAPPALE |
| 0 | | |

ELEMENTI COSTITUENTI L'INSIEME

| | | | |
|---------------|-----|--------------------|---------|
| DENOMINAZIONE | 117 | DESTINAZIONE D'USO | CAPANNO |
|---------------|-----|--------------------|---------|

SCHEMA STATO CONCESSIONATO

SCHEMA STATO RILEVATO

AREA DI SUPPORTO ALLA BALNEAZIONE

| | |
|----------------------|---|
| DESTINAZIONE D'USO | ACCESSIBILITA' |
| PARCHEGGIO MQ: 0 | <input type="checkbox"/> PRESENZA DI BARRIERE ARCHITETTONICHE |
| VERDE MQ: 0 | <input type="checkbox"/> PRESENZA DI DUNA IN AREA CONCESSIONATA |
| ATTREZ. SPORT. MQ: 0 | DIST. DUNA/EDIF. / SCHEDA: / |
| SUP TEMPORANEE: 0,00 | RECINZIONE AREA: |

FOTO AREA A SUPPORTO DELLA BALNEAZIONE



| | |
|--------------|--------------------|
| N. CABINE: 0 | STATO: SUFFICIENTE |
|--------------|--------------------|

SUPERFICI IMPERMEABILI

| | |
|-------------------|-----------------|
| PAVIMENTATA MQ: 0 | PAVIMENTAZIONE: |
|-------------------|-----------------|

SUPERFICI PERMEABILI

| | |
|-------------------|-----------------|
| PAVIMENTATA MQ: 0 | PAVIMENTAZIONE: |
|-------------------|-----------------|

AREA DESTINATA ALLA BALNEAZIONE

ATTIVITA':

SUPERFICI IMPERMEABILI

| | |
|-------------------|-----------------|
| PAVIMENTATA MQ: 0 | PAVIMENTAZIONE: |
|-------------------|-----------------|

SUPERFICI PERMEABILI

| | |
|-------------------|-----------------|
| PAVIMENTATA MQ: 0 | PAVIMENTAZIONE: |
|-------------------|-----------------|

N_OMBRELLONI: 0

STATO: LARGHEZZA: 0 LUNGHEZZA: 0

FOTO AREA DESTINATA ALLA BALNEAZIONE



| | | | |
|--------------------------------|--|--|--|
| DATI PIANO ARENILE 1996 | ESISTENTE DA PROGETTO UNITARIO: | DATI ULTIMA CONCESSIONE EDILIZIA: | INTERVENTO CON PROGETTO UNITARIO: |
| ESISTENTE: | STRUTTURE FISSE: | STRUTTURE FISSE: | |
| INTERVENTO DIRETTO: | PAVIMENTAZIONI FISSE: | PAVIMENTAZIONI FISSE: | 0 |
| PROGETTO UNITARIO: | TOT. SUP. COPERTA: | TOT. SUP. COPERTA: | 4,18 |

| |
|--------------------|
| DATA |
| 17/02/2004 |
| RILEVATORI |
| GIUNCHI - MINGUZZI |
| AGGIORNAMENTO |
| |
| PAGINA 3 |

| | |
|------------------|---------------------|
| CODICE STRUTTURA | 05.084 |
| LOC | MARINA DI RAVENNA |
| VIA | VIALE DELLE NAZIONI |
| CIVICO | 0 PARTE |

| | | |
|--------------------------------|--------|---------|
| CATASTO TERRENI RAVENNA | | |
| SEZIONE | FOGLIO | MAPPALE |
| 0 | | |

ELEMENTI COSTITUENTI L'INSIEME

| | | | |
|---------------|-----|--------------------|---------|
| DENOMINAZIONE | 117 | DESTINAZIONE D'USO | CAPANNO |
|---------------|-----|--------------------|---------|

| | | | | | | |
|--------------------|-------------|----------------|------|----------------|-------------|---|
| CORPO A | COD. EDI | 72738 | | | | |
| DESTINAZIONE/USO: | MATERIALE : | LEGNO | | | | |
| CAPANNO | TIPO COSTR: | PREFABBRICATA | | | | |
| | COPERTURA: | DUE FALDE | | | | |
| | INFISSI: | LEGNO | | | | |
| | FINITURE: | FACCIA A VISTA | | | | |
| SUP. COPERTA: | 4 | H: | 2,57 | COLORE1: | VERDE | 2 |
| SUP. PORTIC.: | 0 | H: | 0 | CONSERVAZIONE: | SUFFICIENTE | |
| STRUTTURA PORTICO: | | MATERIALE: | | | | |



| | | | | | | |
|--------------------|-------------|------------|---|----------------|--|---|
| CORPO B | COD. EDI | | | | | |
| DESTINAZIONE/USO: | MATERIALE : | | | | | |
| | TIPO COSTR: | | | | | |
| | COPERTURA: | | | | | |
| | INFISSI: | | | | | |
| | FINITURE: | | | | | |
| SUP. COPERTA: | 0 | H: | 0 | COLORE1: | | 2 |
| SUP. PORTIC.: | 0 | H: | 0 | CONSERVAZIONE: | | |
| STRUTTURA PORTICO: | | MATERIALE: | | | | |




| | | | | | | |
|--------------------|-------------|------------|---|----------------|--|---|
| CORPO C | COD. EDI | | | | | |
| DESTINAZIONE/USO: | MATERIALE : | | | | | |
| | TIPO COSTR: | | | | | |
| | COPERTURA: | | | | | |
| | INFISSI: | | | | | |
| | FINITURE: | | | | | |
| SUP. COPERTA: | 0 | H: | 0 | COLORE1: | | 2 |
| SUP. PORTIC.: | 0 | H: | 0 | CONSERVAZIONE: | | |
| STRUTTURA PORTICO: | | MATERIALE: | | | | |



| | | | | | | |
|--------------------|-------------|------------|---|----------------|--|---|
| CORPO D | COD. EDI | | | | | |
| DESTINAZIONE/USO: | MATERIALE : | | | | | |
| | TIPO COSTR: | | | | | |
| | COPERTURA: | | | | | |
| | INFISSI: | | | | | |
| | FINITURE: | | | | | |
| SUP. COPERTA: | 0 | H: | 0 | COLORE1: | | 2 |
| SUP. PORTIC.: | 0 | H: | 0 | CONSERVAZIONE: | | |
| STRUTTURA PORTICO: | | MATERIALE: | | | | |



| | | | | | |
|--------------------|--|--|------------------|--------------------------------|---------------------|
| DATA |  COMUNE DI RAVENNA AREA 6: PIANIFICAZIONE TERRITORIALE SERVIZIO PROGETTAZIONE URBANISTICA | | CODICE STRUTTURA | 05.085 | |
| 17/02/2004 | | | LOC | MARINA DI RAVENNA | |
| RILEVATORI | CENSIMENTO STRUTTURE ARENILE | | | VIA | VIALE DELLE NAZIONI |
| GIUNCHI - MINGUZZI | | | | CIVICO | 0 PARTE |
| AGGIORNAMENTO | Pagina 2 | | | ZONA PIANO ARENILE 96: | |
| | Pagina 3 | | | CATASTO TERRENI RAVENNA | |
| PAGINA 1 | | | SEZIONE | FOGLIO | MAPPALE |
| | | | 0 | | |

ELEMENTI COSTITUENTI L'INSIEME

| | | | |
|---------------|-----|--------------------|---------|
| DENOMINAZIONE | 056 | DESTINAZIONE D'USO | CAPANNO |
|---------------|-----|--------------------|---------|

| | | | |
|---------------------------|-----------------------|---------|---------|
| VINCOLI AMBIENTALI | DINAMICA COSTA | STABILE | TRATTO: |
|---------------------------|-----------------------|---------|---------|

PAESISTICO LR 31/2000

-L.R. 27/88

-L.R. 1497/39

-L.R. 1039/39

-L.R. 431/85

RNS

IDROGEOLOGICO

SIC

ZPS

CONNESSIONE RETI

CICLABILE >300ML

AUTOBUS <300ML

PARCHEGGI <300ML

AUTOSTRADA >10KM

STATALE >1KM

PROVINCIALE >1KM

**NOTE ZONA****PRESENZA DI FILTRI E DIMENSIONAMENTO**

| | | | | |
|------------|---------|-----|-----------|-------|
| PINETA | ALTEZZA | 0 | LARGHEZZA | 97,11 |
| DUNA | ALTEZZA | 0 | LARGHEZZA | 0 |
| RECINZIONE | ALTEZZA | 1,2 | LARGHEZZA | 0 |

ACCESSIBILITA'

PINETA RECINZIONE

AREA RETROSTANTE

EDIFICATO

MATERIALE RECINZ.

RETE METALLICA

STATO:

SUFFICIENTE

ACCESSIBILITA' SPIAGGIA

| MODALITA' | NUMERO | PAVIMENTAZIONE | ACCESSI | CONCESSIONE |
|-----------|--------|----------------|--------------------------|-------------|
| CARRABILE | 2 | STERRATO | TIPOLOGIA NON ESCLUSIVO | CONC. |
| PEDONALE | 0 | | PROPIETA' DEM. FORESTALE | |

PROTEZIONE DELLA COSTA

DIFESE A MARE PARALLELE

DIST. COSTA INTERASSE MATERIALE TIPO

DIFESE A MARE RADENTI

LUNGHEZZA 0 MATERIALE 0 TIPO 0

DIFESE A PENNELLO

LUNGHEZZA INTERASSE MATERIALE TIPO

AREA DI PERTINENZA

PROPIETA' N° CONCES. INIZIO SCADENZA

CONCESSIONARIO P.I.

GESTORE

SUPERFICIE MQ. DIMENSI DISTANZA ALTRE CONCESSIONI

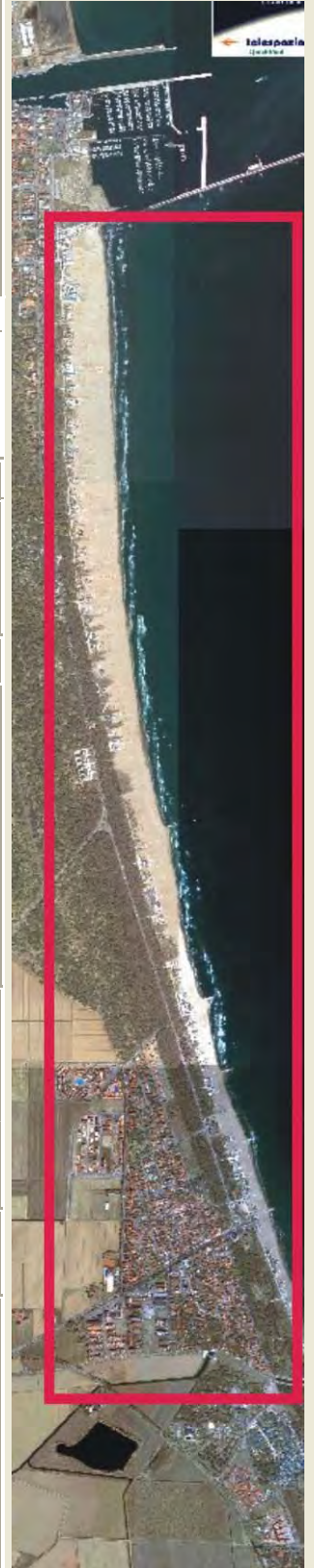
FRONTE PROFONDITA' NORD SUD

PROGETTO UNITARIO: DELIBERA PG 778872002 DEL COMMIT: CSB COOP. STABILIMENTI CBR COOP BAGNINI

OGGETTO RAZIONALIZZAZIONE ARENILE MARINA DI RAVENNA NORD

TITOLI EDILIZI RILASCIATI**NOTE AREA DI PERTINENZA**

| | |
|--|--|
| | |
|--|--|



| |
|--------------------|
| DATA |
| 17/02/2004 |
| RILEVATORI |
| GIUNCHI - MINGUZZI |
| AGGIORNAMENTO |
| |
| PAGINA 2 |


COMUNE DI RAVENNA
 AREA 6: PIANIFICAZIONE TERRITORIALE
 SERVIZIO PROGETTAZIONE URBANISTICA

CENSIMENTO STRUTTURE ARENILE

Pagina 1
Pagina 3

| | | |
|--------------------------------|---------------------|---------|
| CODICE STRUTTURA | 05.085 | |
| LOC | MARINA DI RAVENNA | |
| VIA | VIALE DELLE NAZIONI | |
| CIVICO | 0 PARTE | |
| CATASTO TERRENI RAVENNA | | |
| SEZIONE | FOGLIO | MAPPALE |
| 0 | | |

ELEMENTI COSTITUENTI L'INSIEME

| | | | |
|---------------|-----|--------------------|---------|
| DENOMINAZIONE | 056 | DESTINAZIONE D'USO | CAPANNO |
|---------------|-----|--------------------|---------|

SCHEMA STATO CONCESSIONATO

SCHEMA STATO RILEVATO

AREA DI SUPPORTO ALLA BALNEAZIONE

| | |
|----------------------|---|
| DESTINAZIONE D'USO | ACCESSIBILITA' |
| PARCHEGGIO MQ: 0 | <input type="checkbox"/> PRESENZA DI BARRIERE ARCHITETTONICHE |
| VERDE MQ: 0 | <input type="checkbox"/> PRESENZA DI DUNA IN AREA CONCESSIONATA |
| ATTREZ. SPORT. MQ: 0 | DIST. DUNA/EDIF. / SCHEDA: / |
| SUP TEMPORANEE: 0,00 | RECINZIONE AREA: |

FOTO AREA A SUPPORTO DELLA BALNEAZIONE



N. CABINE: 0 STATO: SUFFICIENTE

SUPERFICI IMPERMEABILI

PAVIMENTATA MQ: 0 PAVIMENTAZIONE:

SUPERFICI PERMEABILI

PAVIMENTATA MQ: 0 PAVIMENTAZIONE:

AREA DESTINATA ALLA BALNEAZIONE

ATTIVITA':

SUPERFICI IMPERMEABILI

PAVIMENTATA MQ: 0 PAVIMENTAZIONE:

SUPERFICI PERMEABILI

PAVIMENTATA MQ: 0 PAVIMENTAZIONE:

N_OMBRELLONI: 0 ATTERRAGGIO NATANTI:

STATO: LARGHEZZA: 0 LUNGHEZZA: 0

FOTO AREA DESTINATA ALLA BALNEAZIONE



| DATI PIANO ARENILE 1996 | ESISTENTE DA PROGETTO UNITARIO: | DATI ULTIMA CONCESSIONE EDILIZIA: | INTERVENTO CON PROGETTO UNITARIO: |
|-------------------------|---------------------------------|-----------------------------------|-----------------------------------|
| ESISTENTE: | STRUTTURE FISSE: | STRUTTURE FISSE: | CON PROGETTO UNITARIO: |
| INTERVENTO DIRETTO: | PAVIMENTAZIONI FISSE: | PAVIMENTAZIONI FISSE: 0 | |
| PROGETTO UNITARIO: | TOT. SUP. COPERTA: | TOT. SUP. COPERTA: 6,27 | |

| |
|--------------------|
| DATA |
| 17/02/2004 |
| RILEVATORI |
| GIUNCHI - MINGUZZI |
| AGGIORNAMENTO |
| |
| PAGINA 3 |

| | | |
|--------------------------------|---------------------|---------|
| CODICE STRUTTURA | 05.085 | |
| LOC | MARINA DI RAVENNA | |
| VIA | VIALE DELLE NAZIONI | |
| CIVICO | 0 PARTE | |
| CATASTO TERRENI RAVENNA | | |
| SEZIONE | FOGLIO | MAPPALE |
| 0 | | |

ELEMENTI COSTITUENTI L'INSIEME

| | | | |
|---------------|-----|--------------------|---------|
| DENOMINAZIONE | 056 | DESTINAZIONE D'USO | CAPANNO |
|---------------|-----|--------------------|---------|

| | | | |
|--------------------|-------------|------------------|---------------|
| CORPO A | COD. EDI | 72739 | |
| DESTINAZIONE/USO: | MATERIALE : | LEGNO | |
| CAPANNO | TIPO COSTR: | PREFABBRICATA | |
| | COPERTURA: | DUE FALDE | |
| | INFISSI: | LEGNO | |
| | FINITURE: | FACCIA A VISTA | |
| SUP. COPERTA: | 6,13 H: | 2,9 COLORE1: | BIANCO 2 NERO |
| SUP. PORTIC.: | 0 H: | 0 CONSERVAZIONE: | SUFFICIENTE |
| STRUTTURA PORTICO: | | MATERIALE: | |



| | | | |
|--------------------|-------------|------------------|---|
| CORPO B | COD. EDI | | |
| DESTINAZIONE/USO: | MATERIALE : | | |
| | TIPO COSTR: | | |
| | COPERTURA: | | |
| | INFISSI: | | |
| | FINITURE: | | |
| SUP. COPERTA: | 0 H: | 0 COLORE1: | 2 |
| SUP. PORTIC.: | 0 H: | 0 CONSERVAZIONE: | |
| STRUTTURA PORTICO: | | MATERIALE: | |




| | | | |
|--------------------|-------------|------------------|---|
| CORPO C | COD. EDI | | |
| DESTINAZIONE/USO: | MATERIALE : | | |
| | TIPO COSTR: | | |
| | COPERTURA: | | |
| | INFISSI: | | |
| | FINITURE: | | |
| SUP. COPERTA: | 0 H: | 0 COLORE1: | 2 |
| SUP. PORTIC.: | 0 H: | 0 CONSERVAZIONE: | |
| STRUTTURA PORTICO: | | MATERIALE: | |



| | | | |
|--------------------|-------------|------------------|---|
| CORPO D | COD. EDI | | |
| DESTINAZIONE/USO: | MATERIALE : | | |
| | TIPO COSTR: | | |
| | COPERTURA: | | |
| | INFISSI: | | |
| | FINITURE: | | |
| SUP. COPERTA: | 0 H: | 0 COLORE1: | 2 |
| SUP. PORTIC.: | 0 H: | 0 CONSERVAZIONE: | |
| STRUTTURA PORTICO: | | MATERIALE: | |



| | | | | | | | | |
|-------------------|----------|------|----------------|---|--------------|---|-------------------|------|
| SUPERFICI TOTALI: | COPERTA: | 6,27 | PAVIM. IMPERM: | 0 | PAVIM. PERM: | 0 | STRUT TEMPORANEE: | 0,00 |
|-------------------|----------|------|----------------|---|--------------|---|-------------------|------|

| | | | | | |
|--------------------|--|--|------------------|--------------------------------|---------------------|
| DATA |  COMUNE DI RAVENNA AREA 6: PIANIFICAZIONE TERRITORIALE SERVIZIO PROGETTAZIONE URBANISTICA | | CODICE STRUTTURA | 05.086 | |
| 17/02/2004 | | | LOC | MARINA DI RAVENNA | |
| RILEVATORI | CENSIMENTO STRUTTURE ARENILE | | | VIA | VIALE DELLE NAZIONI |
| GIUNCHI - MINGUZZI | | | | CIVICO | 0 PARTE |
| AGGIORNAMENTO | Pagina 2 | | | ZONA PIANO ARENILE 96: | |
| | Pagina 3 | | | CATASTO TERRENI RAVENNA | |
| PAGINA 1 | | | SEZIONE | FOGLIO | MAPPALE |
| | | | 0 | | |

ELEMENTI COSTITUENTI L'INSIEME

| | | | |
|---------------|-----|--------------------|---------|
| DENOMINAZIONE | 008 | DESTINAZIONE D'USO | CAPANNO |
|---------------|-----|--------------------|---------|

| | | | |
|---------------------------|-----------------------|---------|---------|
| VINCOLI AMBIENTALI | DINAMICA COSTA | STABILE | TRATTO: |
|---------------------------|-----------------------|---------|---------|

PAESISTICO LR 31/2000
 -L.R. 27/88
 -L.R. 1497/39
 -L.R. 1039/39
 -L.R. 431/85

RNS
 IDROGEOLOGICO
 SIC
 ZPS

CONNESSIONE RETI

CICLABILE >300ML
 AUTOBUS <300ML
 PARCHEGGI <300ML
 AUTOSTRADA >10KM
 STATALE >1KM
 PROVINCIALE >1KM

**NOTE ZONA****PRESENZA DI FILTRI E DIMENSIONAMENTO**

| | | | | |
|------------|---------|-----|-----------|-------|
| PINETA | ALTEZZA | 0 | LARGHEZZA | 97,11 |
| DUNA | ALTEZZA | 0 | LARGHEZZA | 0 |
| RECINZIONE | ALTEZZA | 1,2 | LARGHEZZA | 0 |

ACCESSIBILITA'

PINETA RECINZIONE
AREA RETROSTANTE
 EDIFICATO

MATERIALE RECINZ.

RETE METALLICA
STATO:
 SUFFICIENTE

ACCESSIBILITA' SPIAGGIA

| MODALITA' | NUMERO | PAVIMENTAZIONE | ACCESSI | CONCESSIONE |
|-----------|--------|----------------|--------------------------|-------------|
| CARRABILE | 2 | STERRATO | TIPOLOGIA NON ESCLUSIVO | CONC. |
| PEDONALE | 0 | | PROPIETA' DEM. FORESTALE | |

PROTEZIONE DELLA COSTA

DIFESE A MARE PARALLELE
 DIST. COSTA INTERASSE MATERIALE TIPO

DIFESE A MARE RADENTI
 LUNGHEZZA 0 MATERIALE 0 TIPO 0

DIFESE A PENNELLO
 LUNGHEZZA INTERASSE MATERIALE TIPO

AREA DI PERTINENZA

PROPIETA' N° CONCES. INIZIO SCADENZA

CONCESSIONARIO P.I.

GESTORE

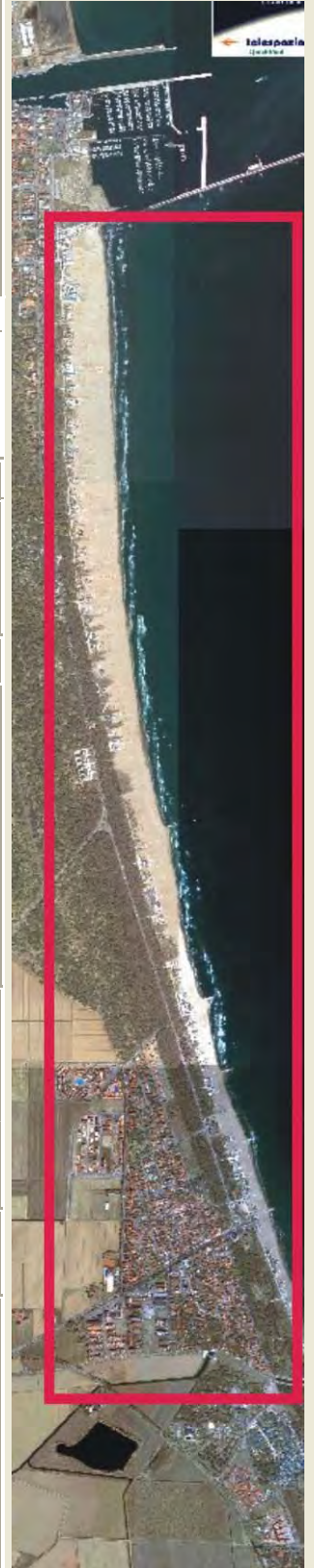
SUPERFICIE MQ. DIMENSI DISTANZA ALTRE CONCESSIONI

FRONTE PROFONDITA' NORD SUD


PROGETTO UNITARIO: DELIBERA PG 778872002 DEL COMMIT: CSB COOP. STABILIMENTI
 OGGETTO RAZIONALIZZAZIONE ARENILE MARINA DI RAVENNA NORD CBR COOP BAGNINI

TITOLI EDILIZI RILASCIATI**NOTE AREA DI PERTINENZA**

| | |
|--|--|
| | |
|--|--|



| |
|--------------------|
| DATA |
| 17/02/2004 |
| RILEVATORI |
| GIUNCHI - MINGUZZI |
| AGGIORNAMENTO |
| |
| PAGINA 2 |



COMUNE DI RAVENNA

AREA 6: PIANIFICAZIONE TERRITORIALE
SERVIZIO PROGETTAZIONE URBANISTICA

CENSIMENTO STRUTTURE ARENILE

Pagina 1
Pagina 3

| | | |
|--------------------------------|---------------------|---------|
| CODICE STRUTTURA | 05.086 | |
| LOC | MARINA DI RAVENNA | |
| VIA | VIALE DELLE NAZIONI | |
| CIVICO | 0 PARTE | |
| CATASTO TERRENI RAVENNA | | |
| SEZIONE | FOGLIO | MAPPALE |
| 0 | | |

ELEMENTI COSTITUENTI L'INSIEME

| | | | |
|---------------|-----|--------------------|---------|
| DENOMINAZIONE | 008 | DESTINAZIONE D'USO | CAPANNO |
|---------------|-----|--------------------|---------|

SCHEMA STATO CONCESSIONATO

SCHEMA STATO RILEVATO

AREA DI SUPPORTO ALLA BALNEAZIONE

| | |
|----------------------|---|
| DESTINAZIONE D'USO | ACCESSIBILITA' |
| PARCHEGGIO MQ: 0 | <input type="checkbox"/> PRESENZA DI BARRIERE ARCHITETTONICHE |
| VERDE MQ: 0 | <input type="checkbox"/> PRESENZA DI DUNA IN AREA CONCESSIONATA |
| ATTREZ. SPORT. MQ: 0 | DIST. DUNAEDIF. / SCHEDA: / |
| SUP TEMPORANEE: 0,00 | RECINZIONE AREA: |



SUPERFICI IMPERMEABILI

| | |
|-------------------|-----------------|
| PAVIMENTATA MQ: 0 | PAVIMENTAZIONE: |
|-------------------|-----------------|

SUPERFICI PERMEABILI

| | |
|-------------------|-----------------|
| PAVIMENTATA MQ: 0 | PAVIMENTAZIONE: |
|-------------------|-----------------|

N. CABINE: 0 STATO: SUFFICIENTE

AREA DESTINATA ALLA BALNEAZIONE

| |
|--------------------------------------|
| ATTIVITA': |
| SUPERFICI IMPERMEABILI |
| PAVIMENTATA MQ: 0 PAVIMENTAZIONE: |
| SUPERFICI PERMEABILI |
| PAVIMENTATA MQ: 0 PAVIMENTAZIONE: |
| N_OMBRELLONI: 0 ATTERRAGGIO NATANTI: |
| STATO: LARGHEZZA: 0 LUNGHEZZA: 0 |



| DATI PIANO ARENILE 1996 | ESISTENTE DA PROGETTO UNITARIO: | DATI ULTIMA CONCESSIONE EDILIZIA: | INTERVENTO CON PROGETTO UNITARIO: |
|-------------------------|---------------------------------|-----------------------------------|-----------------------------------|
| ESISTENTE: | STRUTTURE FISSE: | STRUTTURE FISSE: | |
| INTERVENTO DIRETTO: | PAVIMENTAZIONI FISSE: | PAVIMENTAZIONI FISSE: | 0 |
| PROGETTO UNITARIO: | TOT. SUP. COPERTA: | TOT. SUP. COPERTA: | 4,05 |

| |
|--------------------|
| DATA |
| 17/02/2004 |
| RILEVATORI |
| GIUNCHI - MINGUZZI |
| AGGIORNAMENTO |
| |
| PAGINA 3 |

| | | |
|--------------------------------|---------------------|---------|
| CODICE STRUTTURA | 05.086 | |
| LOC | MARINA DI RAVENNA | |
| VIA | VIALE DELLE NAZIONI | |
| CIVICO | 0 PARTE | |
| CATASTO TERRENI RAVENNA | | |
| SEZIONE | FOGLIO | MAPPALE |
| 0 | | |

ELEMENTI COSTITUENTI L'INSIEME

| | | | |
|---------------|-----|--------------------|---------|
| DENOMINAZIONE | 008 | DESTINAZIONE D'USO | CAPANNO |
|---------------|-----|--------------------|---------|

| | | | | | |
|--------------------|-------------|-----------------|-----|----------------|---------------|
| CORPO A | | COD. EDI | | 72323 | |
| DESTINAZIONE/USO: | MATERIALE : | METALLO | | | |
| CAPANNO | TIPO COSTR: | PREFABBRICATA | | | |
| | COPERTURA: | DUE FALDE | | | |
| | INFISSI: | METALLO | | | |
| | FINITURE: | FACCIA A VISTA | | | |
| SUP. COPERTA: | 4 | H: | 2,1 | COLORE1: | BIANCO 2 BLU |
| SUP. PORTIC.: | 0 | H: | 0 | CONSERVAZIONE: | INSUFFICIENTE |
| STRUTTURA PORTICO: | | MATERIALE: | | | |



| | | | | | |
|--------------------|-------------|-----------------|---|----------------|---|
| CORPO B | | COD. EDI | | | |
| DESTINAZIONE/USO: | MATERIALE : | | | | |
| | TIPO COSTR: | | | | |
| | COPERTURA: | | | | |
| | INFISSI: | | | | |
| | FINITURE: | | | | |
| SUP. COPERTA: | 0 | H: | 0 | COLORE1: | 2 |
| SUP. PORTIC.: | 0 | H: | 0 | CONSERVAZIONE: | |
| STRUTTURA PORTICO: | | MATERIALE: | | | |




| | | | | | |
|--------------------|-------------|-----------------|---|----------------|---|
| CORPO C | | COD. EDI | | | |
| DESTINAZIONE/USO: | MATERIALE : | | | | |
| | TIPO COSTR: | | | | |
| | COPERTURA: | | | | |
| | INFISSI: | | | | |
| | FINITURE: | | | | |
| SUP. COPERTA: | 0 | H: | 0 | COLORE1: | 2 |
| SUP. PORTIC.: | 0 | H: | 0 | CONSERVAZIONE: | |
| STRUTTURA PORTICO: | | MATERIALE: | | | |



| | | | | | |
|--------------------|-------------|-----------------|---|----------------|---|
| CORPO D | | COD. EDI | | | |
| DESTINAZIONE/USO: | MATERIALE : | | | | |
| | TIPO COSTR: | | | | |
| | COPERTURA: | | | | |
| | INFISSI: | | | | |
| | FINITURE: | | | | |
| SUP. COPERTA: | 0 | H: | 0 | COLORE1: | 2 |
| SUP. PORTIC.: | 0 | H: | 0 | CONSERVAZIONE: | |
| STRUTTURA PORTICO: | | MATERIALE: | | | |



| | | | | | |
|--------------------|--|--|------------------|--------------------------------|---------------------|
| DATA |  COMUNE DI RAVENNA AREA 6: PIANIFICAZIONE TERRITORIALE SERVIZIO PROGETTAZIONE URBANISTICA | | CODICE STRUTTURA | 05.087 | |
| 17/02/2004 | | | LOC | MARINA DI RAVENNA | |
| RILEVATORI | CENSIMENTO STRUTTURE ARENILE | | | VIA | VIALE DELLE NAZIONI |
| GIUNCHI - MINGUZZI | | | | CIVICO | 0 PARTE |
| AGGIORNAMENTO | Pagina 2 | | | ZONA PIANO ARENILE 96: | |
| | Pagina 3 | | | CATASTO TERRENI RAVENNA | |
| PAGINA 1 | | | SEZIONE | FOGLIO | MAPPALE |
| | | | 0 | | |

ELEMENTI COSTITUENTI L'INSIEME

| | | | |
|---------------|-----|--------------------|---------|
| DENOMINAZIONE | 045 | DESTINAZIONE D'USO | CAPANNO |
|---------------|-----|--------------------|---------|

| | | | |
|---------------------------|-----------------------|---------|---------|
| VINCOLI AMBIENTALI | DINAMICA COSTA | STABILE | TRATTO: |
|---------------------------|-----------------------|---------|---------|

PAESISTICO LR 31/2000
 -L.R. 27/88
 -L.R. 1497/39
 -L.R. 1039/39
 -L.R. 431/85

RNS
 IDROGEOLOGICO
 SIC
 ZPS

CONNESSIONE RETI

CICLABILE >300ML
 AUTOBUS <300ML
 PARCHEGGI <300ML
 AUTOSTRADA >10KM
 STATALE >1KM
 PROVINCIALE >1KM

**NOTE ZONA****PRESENZA DI FILTRI E DIMENSIONAMENTO**

| | | | | |
|------------|---------|-----|-----------|-------|
| PINETA | ALTEZZA | 0 | LARGHEZZA | 97,11 |
| DUNA | ALTEZZA | 0 | LARGHEZZA | 0 |
| RECINZIONE | ALTEZZA | 1,2 | LARGHEZZA | 0 |

ACCESSIBILITA'

PINETA RECINZIONE
AREA RETROSTANTE
 EDIFICATO

MATERIALE RECINZ.

RETE METALLICA
STATO:
 SUFFICIENTE

ACCESSIBILITA' SPIAGGIA

| MODALITA' | NUMERO | PAVIMENTAZIONE | ACCESSI | CONCESSIONE |
|-----------|--------|----------------|--------------------------|-------------|
| CARRABILE | 2 | STERRATO | TIPOLOGIA NON ESCLUSIVO | CONC. |
| PEDONALE | 0 | | PROPIETA' DEM. FORESTALE | |

PROTEZIONE DELLA COSTA

DIFESE A MARE PARALLELE
 DIST. COSTA INTERASSE MATERIALE TIPO

DIFESE A MARE RADENTI
 LUNGHEZZA 0 MATERIALE 0 TIPO 0

DIFESE A PENNELLO
 LUNGHEZZA INTERASSE MATERIALE TIPO

AREA DI PERTINENZA

PROPIETA' N° CONCES. INIZIO SCADENZA

CONCESSIONARIO P.I.

GESTORE

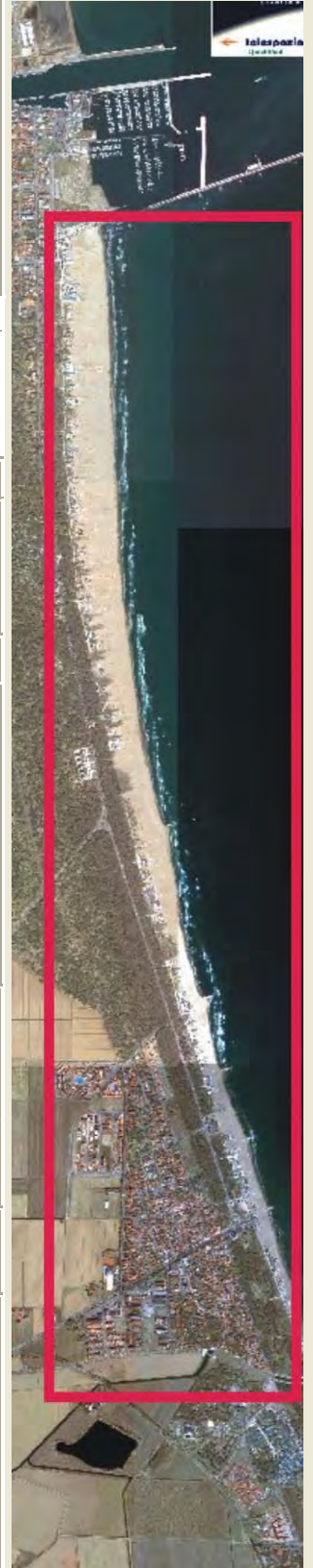
SUPERFICIE MQ. DIMENSI DISTANZA ALTRE CONCESSIONI

FRONTE PROFONDITA' NORD SUD

PROGETTO UNITARIO: DELIBERA PG 778872002 DEL COMMIT: CSB COOP. STABILIMENTI
 OGGETTO RAZIONALIZZAZIONE ARENILE MARINA DI RAVENNA NORD CBR COOP BAGNINI

TITOLI EDILIZI RILASCIATI**NOTE AREA DI PERTINENZA**

| | |
|--|--|
| | |
|--|--|



| |
|--------------------|
| DATA |
| 17/02/2004 |
| RILEVATORI |
| GIUNCHI - MINGUZZI |
| AGGIORNAMENTO |
| |
| PAGINA 2 |



COMUNE DI RAVENNA

AREA 6: PIANIFICAZIONE TERRITORIALE
SERVIZIO PROGETTAZIONE URBANISTICA

CENSIMENTO STRUTTURE ARENILE

Pagina 1

Pagina 3

| | | |
|--------------------------------|---------------------|---------|
| CODICE STRUTTURA | 05.087 | |
| LOC | MARINA DI RAVENNA | |
| VIA | VIALE DELLE NAZIONI | |
| CIVICO | 0 PARTE | |
| CATASTO TERRENI RAVENNA | | |
| SEZIONE | FOGLIO | MAPPALE |
| 0 | | |

ELEMENTI COSTITUENTI L'INSIEME

| | | | |
|---------------|-----|--------------------|---------|
| DENOMINAZIONE | 045 | DESTINAZIONE D'USO | CAPANNO |
|---------------|-----|--------------------|---------|

SCHEMA STATO CONCESSIONATO

SCHEMA STATO RILEVATO

AREA DI SUPPORTO ALLA BALNEAZIONE

| | |
|----------------------|---|
| DESTINAZIONE D'USO | ACCESSIBILITA' |
| PARCHEGGIO MQ: 0 | <input type="checkbox"/> PRESENZA DI BARRIERE ARCHITETTONICHE |
| VERDE MQ: 0 | <input type="checkbox"/> PRESENZA DI DUNA IN AREA CONCESSIONATA |
| ATTREZ. SPORT. MQ: 0 | DIST. DUNAEDIF. / SCHEDA: / |
| SUP TEMPORANEE: 0,00 | RECINZIONE AREA: |

FOTO AREA A SUPPORTO DELLA BALNEAZIONE



| | |
|--------------|--------------------|
| N. CABINE: 0 | STATO: SUFFICIENTE |
|--------------|--------------------|

SUPERFICI IMPERMEABILI

| | |
|-------------------|-----------------|
| PAVIMENTATA MQ: 0 | PAVIMENTAZIONE: |
|-------------------|-----------------|

SUPERFICI PERMEABILI

| | |
|-------------------|-----------------|
| PAVIMENTATA MQ: 0 | PAVIMENTAZIONE: |
|-------------------|-----------------|

AREA DESTINATA ALLA BALNEAZIONE

ATTIVITA':

SUPERFICI IMPERMEABILI

| | |
|-------------------|-----------------|
| PAVIMENTATA MQ: 0 | PAVIMENTAZIONE: |
|-------------------|-----------------|

SUPERFICI PERMEABILI

| | |
|-------------------|-----------------|
| PAVIMENTATA MQ: 0 | PAVIMENTAZIONE: |
|-------------------|-----------------|

N_OMBRELLONI: 0

STATO: LARGHEZZA: 0 LUNGHEZZA: 0

FOTO AREA DESTINATA ALLA BALNEAZIONE



| DATI PIANO ARENILE 1996 | ESISTENTE DA PROGETTO UNITARIO: | DATI ULTIMA CONCESSIONE EDILIZIA: | INTERVENTO CON PROGETTO UNITARIO: |
|-------------------------|---------------------------------|-----------------------------------|-----------------------------------|
| ESISTENTE: | STRUTTURE FISSE: | STRUTTURE FISSE: | |
| INTERVENTO DIRETTO: | PAVIMENTAZIONI FISSE: | PAVIMENTAZIONI FISSE: | 0 |
| PROGETTO UNITARIO: | TOT. SUP. COPERTA: | TOT. SUP. COPERTA: | 5,96 |

| |
|--------------------|
| DATA |
| 17/02/2004 |
| RILEVATORI |
| GIUNCHI - MINGUZZI |
| AGGIORNAMENTO |
| |
| PAGINA 3 |


COMUNE DI RAVENNA
 AREA 6: PIANIFICAZIONE TERRITORIALE E
 SERVIZIO PROGETTAZIONE URBANISTICA

CENSIMENTO STRUTTURE ARENILE

| | | |
|--------------------------------|---------------------|---------|
| CODICE STRUTTURA | 05.087 | |
| LOC | MARINA DI RAVENNA | |
| VIA | VIALE DELLE NAZIONI | |
| CIVICO | 0 PARTE | |
| CATASTO TERRENI RAVENNA | | |
| SEZIONE | FOGLIO | MAPPALE |
| 0 | | |

ELEMENTI COSTITUENTI L'INSIEME

| | | | |
|---------------|-----|--------------------|---------|
| DENOMINAZIONE | 045 | DESTINAZIONE D'USO | CAPANNO |
|---------------|-----|--------------------|---------|

| | | | |
|--------------------|-------------|-----------------|----------------------------|
| CORPO A | | COD. EDI | 72627 |
| DESTINAZIONE/USO: | MATERIALE : | LEGNO | |
| CAPANNO | TIPO COSTR: | PREFABBRICATA | |
| | COPERTURA: | DUE FALDE | |
| | INFISSI: | LEGNO | |
| | FINITURE: | FACCIA A VISTA | |
| SUP. COPERTA: | 5,9 H: | 2,5 | COLORE1: VERDE 2 |
| SUP. PORTIC.: | 0 H: | 0 | CONSERVAZIONE: SUFFICIENTE |
| STRUTTURA PORTICO: | | MATERIALE: | |



| | | | |
|--------------------|-------------|-----------------|----------------|
| CORPO B | | COD. EDI | |
| DESTINAZIONE/USO: | MATERIALE : | | |
| | TIPO COSTR: | | |
| | COPERTURA: | | |
| | INFISSI: | | |
| | FINITURE: | | |
| SUP. COPERTA: | 0 H: | 0 | COLORE1: 2 |
| SUP. PORTIC.: | 0 H: | 0 | CONSERVAZIONE: |
| STRUTTURA PORTICO: | | MATERIALE: | |




| | | | |
|--------------------|-------------|-----------------|----------------|
| CORPO C | | COD. EDI | |
| DESTINAZIONE/USO: | MATERIALE : | | |
| | TIPO COSTR: | | |
| | COPERTURA: | | |
| | INFISSI: | | |
| | FINITURE: | | |
| SUP. COPERTA: | 0 H: | 0 | COLORE1: 2 |
| SUP. PORTIC.: | 0 H: | 0 | CONSERVAZIONE: |
| STRUTTURA PORTICO: | | MATERIALE: | |



| | | | |
|--------------------|-------------|-----------------|----------------|
| CORPO D | | COD. EDI | |
| DESTINAZIONE/USO: | MATERIALE : | | |
| | TIPO COSTR: | | |
| | COPERTURA: | | |
| | INFISSI: | | |
| | FINITURE: | | |
| SUP. COPERTA: | 0 H: | 0 | COLORE1: 2 |
| SUP. PORTIC.: | 0 H: | 0 | CONSERVAZIONE: |
| STRUTTURA PORTICO: | | MATERIALE: | |



| | | | | | |
|--------------------|--|--|--------------------------------|---------------------|---------|
| DATA |  COMUNE DI RAVENNA AREA 6: PIANIFICAZIONE TERRITORIALE SERVIZIO PROGETTAZIONE URBANISTICA | | CODICE STRUTTURA | 05.088 | |
| 17/02/2004 | | | LOC | MARINA DI RAVENNA | |
| RILEVATORI | CENSIMENTO STRUTTURE ARENILE | | VIA | VIALE DELLE NAZIONI | |
| GIUNCHI - MINGUZZI | | | CIVICO | 0 PARTE | |
| AGGIORNAMENTO | Pagina 2 | | ZONA PIANO ARENILE 96: | | |
| | Pagina 3 | | CATASTO TERRENI RAVENNA | | |
| PAGINA 1 | | | SEZIONE | FOGLIO | MAPPALE |
| | | | 0 | | |

ELEMENTI COSTITUENTI L'INSIEME

| | | | |
|---------------|-----|--------------------|---------|
| DENOMINAZIONE | 059 | DESTINAZIONE D'USO | CAPANNO |
|---------------|-----|--------------------|---------|

| | | | |
|--------------------|----------------|---------|---------|
| VINCOLI AMBIENTALI | DINAMICA COSTA | STABILE | TRATTO: |
|--------------------|----------------|---------|---------|

| | |
|---|---|
| <input checked="" type="checkbox"/> PAESISTICO LR 31/2000 | <input type="checkbox"/> RNS |
| -L.R. 27/88 | <input checked="" type="checkbox"/> IDROGEOLOGICO |
| -L.R. 1497/39 | <input type="checkbox"/> SIC |
| -L.R. 1039/39 | <input type="checkbox"/> ZPS |
| -L.R. 431/85 | |

CONNESSIONE RETI

| | |
|-------------|--------|
| CICLABILE | >300ML |
| AUTOBUS | <300ML |
| PARCHEGGI | <300ML |
| AUTOSTRADA | >10KM |
| STATALE | >1KM |
| PROVINCIALE | >1KM |



| |
|---------|
| TRATTO: |
|---------|



NOTE ZONA

| |
|-----------|
| NOTE ZONA |
|-----------|

PRESENZA DI FILTRI E DIMENSIONAMENTO

| | | | | |
|------------|---------|-----|-----------|-------|
| PINETA | ALTEZZA | 0 | LARGHEZZA | 97,11 |
| DUNA | ALTEZZA | 0 | LARGHEZZA | 0 |
| RECINZIONE | ALTEZZA | 1,2 | LARGHEZZA | 0 |

ACCESSIBILITA'

| | |
|-------------------|----------------|
| PINETA RECINZIONE | RETE METALLICA |
| AREA RETROSTANTE | STATO: |
| EDIFICATO | SUFFICIENTE |

MATERIALE RECINZ.

ACCESSIBILITA' SPIAGGIA

| MODALITA' | NUMERO | PAVIMENTAZIONE | ACCESSI | CONCESSIONE |
|-----------|--------|----------------|-----------|---------------------|
| CARRABILE | 2 | STERRATO | TIPOLOGIA | NON ESCLUSIVO CONC. |
| PEDONALE | 0 | | PROPIETA' | DEM. FORESTALE |

PROTEZIONE DELLA COSTA

| | | | |
|--|-----------|-----------|--------|
| <input type="checkbox"/> DIFESE A MARE PARALLELE | | | |
| DIST. COSTA | INTERASSE | MATERIALE | TIPO |
| <input type="checkbox"/> DIFESE A MARE RADENTI | | | |
| LUNGHEZZA | 0 | MATERIALE | 0 TIPO |
| <input type="checkbox"/> DIFESE A PENNELLO | | | |
| LUNGHEZZA | INTERASSE | MATERIALE | TIPO |

AREA DI PERTINENZA

| | | | |
|----------------|------------|----------------------------|----------|
| PROPIETA' | N° CONCES. | INIZIO | SCADENZA |
| CONCESSIONARIO | P.I. | | |
| GESTORE | | | |
| SUPERFICIE MQ. | DIMENSI | DISTANZA ALTRE CONCESSIONI | |
| | FRONTE | PROFONDITA' | NORD SUD |

| | | | | | |
|--------------------|--|--------------|-----|---------|--|
| PROGETTO UNITARIO: | DELIBERA | PG 778872002 | DEL | COMMIT: | CSB COOP. STABILIMENTI CBR COOP BAGNINI |
| OGGETTO | RAZIONALIZZAZIONE ARENILE MARINA DI RAVENNA NORD | | | | |

TITOLI EDILIZI RILASCIATI

| |
|---------------------------|
| TITOLI EDILIZI RILASCIATI |
|---------------------------|

NOTE AREA DI PERTINENZA

| |
|-------------------------|
| NOTE AREA DI PERTINENZA |
|-------------------------|

| |
|--------------------|
| DATA |
| 17/02/2004 |
| RILEVATORI |
| GIUNCHI - MINGUZZI |
| AGGIORNAMENTO |
| |
| PAGINA 2 |



COMUNE DI RAVENNA

AREA 6: PIANIFICAZIONE TERRITORIALE
SERVIZIO PROGETTAZIONE URBANISTICA

CENSIMENTO STRUTTURE ARENILE

Pagina 1
Pagina 3

| | | |
|--------------------------------|---------------------|---------|
| CODICE STRUTTURA | 05.088 | |
| LOC | MARINA DI RAVENNA | |
| VIA | VIALE DELLE NAZIONI | |
| CIVICO | 0 PARTE | |
| CATASTO TERRENI RAVENNA | | |
| SEZIONE | FOGLIO | MAPPALE |
| 0 | | |

ELEMENTI COSTITUENTI L'INSIEME

| | | | |
|---------------|-----|--------------------|---------|
| DENOMINAZIONE | 059 | DESTINAZIONE D'USO | CAPANNO |
|---------------|-----|--------------------|---------|

SCHEMA STATO CONCESSIONATO

SCHEMA STATO RILEVATO

AREA DI SUPPORTO ALLA BALNEAZIONE

| | |
|----------------------|---|
| DESTINAZIONE D'USO | ACCESSIBILITA' |
| PARCHEGGIO MQ: 0 | <input type="checkbox"/> PRESENZA DI BARRIERE ARCHITETTONICHE |
| VERDE MQ: 0 | <input type="checkbox"/> PRESENZA DI DUNA IN AREA CONCESSIONATA |
| ATTREZ. SPORT. MQ: 0 | DIST. DUNAEDIF. / SCHEDA: / |
| SUP TEMPORANEE: 0,00 | RECINZIONE AREA: |

FOTO AREA A SUPPORTO DELLA BALNEAZIONE



| | |
|--------------|--------------------|
| N. CABINE: 0 | STATO: SUFFICIENTE |
|--------------|--------------------|

SUPERFICI IMPERMEABILI

| | |
|-------------------|-----------------|
| PAVIMENTATA MQ: 0 | PAVIMENTAZIONE: |
|-------------------|-----------------|

SUPERFICI PERMEABILI

| | |
|-------------------|-----------------|
| PAVIMENTATA MQ: 0 | PAVIMENTAZIONE: |
|-------------------|-----------------|

AREA DESTINATA ALLA BALNEAZIONE

ATTIVITA':

SUPERFICI IMPERMEABILI

| | |
|-------------------|-----------------|
| PAVIMENTATA MQ: 0 | PAVIMENTAZIONE: |
|-------------------|-----------------|

SUPERFICI PERMEABILI

| | |
|-------------------|-----------------|
| PAVIMENTATA MQ: 0 | PAVIMENTAZIONE: |
|-------------------|-----------------|

N_OMBRELLONI: 0

STATO: LARGHEZZA: 0 LUNGHEZZA: 0

FOTO AREA DESTINATA ALLA BALNEAZIONE



| | | | |
|--------------------------------|--|--|--|
| DATI PIANO ARENILE 1996 | ESISTENTE DA PROGETTO UNITARIO: | DATI ULTIMA CONCESSIONE EDILIZIA: | INTERVENTO CON PROGETTO UNITARIO: |
| ESISTENTE: | STRUTTURE FISSE: | STRUTTURE FISSE: | |
| INTERVENTO DIRETTO: | PAVIMENTAZIONI FISSE: | PAVIMENTAZIONI FISSE: | 0 |
| PROGETTO UNITARIO: | TOT. SUP. COPERTA: | TOT. SUP. COPERTA: | 5,62 |

| |
|--------------------|
| DATA |
| 17/02/2004 |
| RILEVATORI |
| GIUNCHI - MINGUZZI |
| AGGIORNAMENTO |
| |
| PAGINA 3 |

| | |
|------------------|---------------------|
| CODICE STRUTTURA | 05.088 |
| LOC | MARINA DI RAVENNA |
| VIA | VIALE DELLE NAZIONI |
| CIVICO | 0 PARTE |

| | | |
|--------------------------------|--------|---------|
| CATASTO TERRENI RAVENNA | | |
| SEZIONE | FOGLIO | MAPPALE |
| 0 | | |

ELEMENTI COSTITUENTI L'INSIEME

| | | | |
|---------------|-----|--------------------|---------|
| DENOMINAZIONE | 059 | DESTINAZIONE D'USO | CAPANNO |
|---------------|-----|--------------------|---------|

| | | | |
|--------------------|-------------|---------------|-------|
| CORPO A | | COD. EDI | 72433 |
| DESTINAZIONE/USO: | MATERIALE : | LEGNO | |
| CAPANNO | TIPO COSTR: | PREFABBRICATA | |
| | COPERTURA: | DUE FALDE | |
| | INFISSI: | LEGNO | |
| | FINITURE: | INTONACATO | |
| SUP. COPERTA: | 5,5 | H: | 2,7 |
| COLORE1: | VERDE | | 2 |
| SUP. PORTIC.: | 0 | H: | 0 |
| CONSERVAZIONE: | SUFFICIENTE | | |
| STRUTTURA PORTICO: | | MATERIALE: | |



| | | | |
|--------------------|-------------|------------|---|
| CORPO B | | COD. EDI | |
| DESTINAZIONE/USO: | MATERIALE : | | |
| | TIPO COSTR: | | |
| | COPERTURA: | | |
| | INFISSI: | | |
| | FINITURE: | | |
| SUP. COPERTA: | 0 | H: | 0 |
| COLORE1: | | | 2 |
| SUP. PORTIC.: | 0 | H: | 0 |
| CONSERVAZIONE: | | | |
| STRUTTURA PORTICO: | | MATERIALE: | |



| | | | |
|--------------------|-------------|------------|---|
| CORPO C | | COD. EDI | |
| DESTINAZIONE/USO: | MATERIALE : | | |
| | TIPO COSTR: | | |
| | COPERTURA: | | |
| | INFISSI: | | |
| | FINITURE: | | |
| SUP. COPERTA: | 0 | H: | 0 |
| COLORE1: | | | 2 |
| SUP. PORTIC.: | 0 | H: | 0 |
| CONSERVAZIONE: | | | |
| STRUTTURA PORTICO: | | MATERIALE: | |



| | | | |
|--------------------|-------------|------------|---|
| CORPO D | | COD. EDI | |
| DESTINAZIONE/USO: | MATERIALE : | | |
| | TIPO COSTR: | | |
| | COPERTURA: | | |
| | INFISSI: | | |
| | FINITURE: | | |
| SUP. COPERTA: | 0 | H: | 0 |
| COLORE1: | | | 2 |
| SUP. PORTIC.: | 0 | H: | 0 |
| CONSERVAZIONE: | | | |
| STRUTTURA PORTICO: | | MATERIALE: | |



| | | | | | |
|--------------------|--|--|------------------|--------------------------------|---------------------|
| DATA |  COMUNE DI RAVENNA AREA 6: PIANIFICAZIONE TERRITORIALE SERVIZIO PROGETTAZIONE URBANISTICA | | CODICE STRUTTURA | 05.089 | |
| 17/02/2004 | | | LOC | MARINA DI RAVENNA | |
| RILEVATORI | CENSIMENTO STRUTTURE ARENILE | | | VIA | VIALE DELLE NAZIONI |
| GIUNCHI - MINGUZZI | | | | CIVICO | 0 PARTE |
| AGGIORNAMENTO | Pagina 2 | | | ZONA PIANO ARENILE 96: | |
| | Pagina 3 | | | CATASTO TERRENI RAVENNA | |
| PAGINA 1 | | | SEZIONE | FOGLIO | MAPPALE |
| | | | 0 | | |

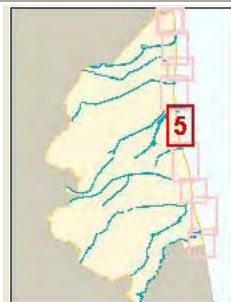
ELEMENTI COSTITUENTI L'INSIEME

| | | | |
|---------------|-----|--------------------|---------|
| DENOMINAZIONE | 091 | DESTINAZIONE D'USO | CAPANNO |
|---------------|-----|--------------------|---------|


| | | | |
|---------------------------|-----------------------|---------|---------|
| VINCOLI AMBIENTALI | DINAMICA COSTA | STABILE | TRATTO: |
|---------------------------|-----------------------|---------|---------|

| | |
|---|---|
| <input checked="" type="checkbox"/> PAESISTICO LR 31/2000 | <input type="checkbox"/> RNS |
| -L.R. 27/88 | <input checked="" type="checkbox"/> IDROGEOLOGICO |
| -L.R. 1497/39 | <input type="checkbox"/> SIC |
| -L.R. 1039/39 | <input type="checkbox"/> ZPS |
| -L.R. 431/85 | |

| | |
|-------------------------|--------|
| CONNESSIONE RETI | |
| CICLABILE | >300ML |
| AUTOBUS | <300ML |
| PARCHEGGI | <300ML |
| AUTOSTRADA | >10KM |
| STATALE | >1KM |
| PROVINCIALE | >1KM |



| |
|---------|
| TRATTO: |
|---------|



NOTE ZONA

PRESENZA DI FILTRI E DIMENSIONAMENTO

| | | | | |
|------------|---------|-----|-----------|-------|
| PINETA | ALTEZZA | 0 | LARGHEZZA | 96,82 |
| DUNA | ALTEZZA | 0 | LARGHEZZA | 0 |
| RECINZIONE | ALTEZZA | 1,2 | LARGHEZZA | 0 |

ACCESSIBILITA'

| | |
|-------------------------|----------------|
| PINETA RECINZIONE | RETE METALLICA |
| AREA RETROSTANTE | STATO: |
| EDIFICATO | SUFFICIENTE |

MATERIALE RECINZ.

ACCESSIBILITA' SPIAGGIA

| MODALITA' | NUMERO | PAVIMENTAZIONE | ACCESSI | CONCESSIONE |
|-----------|--------|----------------|---------------------------|-------------|
| CARRABILE | 2 | STERRATO | TIPOLOGIA NON ESCLUSIVO | CONC. |
| PEDONALE | 0 | | PROPRIETA' DEM. FORESTALE | |

PROTEZIONE DELLA COSTA

| | | | |
|--|-----------|-----------|--------|
| <input type="checkbox"/> DIFESE A MARE PARALLELE | | | |
| DIST. COSTA | INTERASSE | MATERIALE | TIPO |
| <input type="checkbox"/> DIFESE A MARE RADENTI | | | |
| LUNGHEZZA | 0 | MATERIALE | 0 TIPO |
| <input type="checkbox"/> DIFESE A PENNELLO | | | |
| LUNGHEZZA | INTERASSE | MATERIALE | TIPO |

AREA DI PERTINENZA

| | | | |
|-----------------------|----------------|-----------------------------------|----------|
| PROPRIETA' | N° CONCES. | INIZIO | SCADENZA |
| CONCESSIONARIO | P.I. | | |
| GESTORE | | | |
| SUPERFICIE MQ. | DIMENSI | DISTANZA ALTRE CONCESSIONI | |
| | FRONTE | PROFONDITA' | NORD SUD |

| | | | |
|--------------------|--|---------|--|
| PROGETTO UNITARIO: | DELIBERA PG 778872002 DEL | COMMIT: | CSB COOP. STABILIMENTI CBR COOP BAGNINI |
| OGGETTO | RAZIONALIZZAZIONE ARENILE MARINA DI RAVENNA NORD | | |

TITOLI EDILIZI RILASCIATI

NOTE AREA DI PERTINENZA

| | |
|--|--|
| | |
|--|--|

| |
|--------------------|
| DATA |
| 17/02/2004 |
| RILEVATORI |
| GIUNCHI - MINGUZZI |
| AGGIORNAMENTO |
| |
| PAGINA 2 |



COMUNE DI RAVENNA

AREA 6: PIANIFICAZIONE TERRITORIALE
SERVIZIO PROGETTAZIONE URBANISTICA

CENSIMENTO STRUTTURE ARENILE

Pagina 1
Pagina 3

| | | |
|--------------------------------|---------------------|---------|
| CODICE STRUTTURA | 05.089 | |
| LOC | MARINA DI RAVENNA | |
| VIA | VIALE DELLE NAZIONI | |
| CIVICO | 0 PARTE | |
| CATASTO TERRENI RAVENNA | | |
| SEZIONE | FOGLIO | MAPPALE |
| 0 | | |

ELEMENTI COSTITUENTI L'INSIEME

| | | | |
|---------------|-----|--------------------|---------|
| DENOMINAZIONE | 091 | DESTINAZIONE D'USO | CAPANNO |
|---------------|-----|--------------------|---------|

SCHEMA STATO CONCESSIONATO

SCHEMA STATO RILEVATO

AREA DI SUPPORTO ALLA BALNEAZIONE

| | |
|----------------------|---|
| DESTINAZIONE D'USO | ACCESSIBILITA' |
| PARCHEGGIO MQ: 0 | <input type="checkbox"/> PRESENZA DI BARRIERE ARCHITETTONICHE |
| VERDE MQ: 0 | <input type="checkbox"/> PRESENZA DI DUNA IN AREA CONCESSIONATA |
| ATTREZ. SPORT. MQ: 0 | DIST. DUNAEDIF. / SCHEDA: / |
| SUP TEMPORANEE: 0,00 | RECINZIONE AREA: |

FOTO AREA A SUPPORTO DELLA BALNEAZIONE



N. CABINE: 0 STATO: SUFFICIENTE

SUPERFICI IMPERMEABILI

PAVIMENTATA MQ: 0 PAVIMENTAZIONE:

SUPERFICI PERMEABILI

PAVIMENTATA MQ: 0 PAVIMENTAZIONE:

AREA DESTINATA ALLA BALNEAZIONE

ATTIVITA':

SUPERFICI IMPERMEABILI

PAVIMENTATA MQ: 0 PAVIMENTAZIONE:

SUPERFICI PERMEABILI

PAVIMENTATA MQ: 0 PAVIMENTAZIONE:

N_OMBRELLONI: 0 ATTERRAGGIO NATANTI:

STATO: LARGHEZZA: 0 LUNGHEZZA: 0

FOTO AREA DESTINATA ALLA BALNEAZIONE



| DATI PIANO ARENILE 1996 | ESISTENTE DA PROGETTO UNITARIO: | DATI ULTIMA CONCESSIONE EDILIZIA: | INTERVENTO CON PROGETTO UNITARIO: |
|-------------------------|---------------------------------|-----------------------------------|-----------------------------------|
| ESISTENTE: | STRUTTURE FISSE: | STRUTTURE FISSE: | 4,6 |
| INTERVENTO DIRETTO: | PAVIMENTAZIONI FISSE: | PAVIMENTAZIONI FISSE: | 0 |
| PROGETTO UNITARIO: | TOT. SUP. COPERTA: | TOT. SUP. COPERTA: | 4,6 |

| |
|--------------------|
| DATA |
| 17/02/2004 |
| RILEVATORI |
| GIUNCHI - MINGUZZI |
| AGGIORNAMENTO |
| |
| PAGINA 3 |

| | | |
|--------------------------------|---------------------|---------|
| CODICE STRUTTURA | 05.089 | |
| LOC | MARINA DI RAVENNA | |
| VIA | VIALE DELLE NAZIONI | |
| CIVICO | 0 PARTE | |
| CATASTO TERRENI RAVENNA | | |
| SEZIONE | FOGLIO | MAPPALE |
| 0 | | |

ELEMENTI COSTITUENTI L'INSIEME

| | | | |
|---------------|-----|--------------------|---------|
| DENOMINAZIONE | 091 | DESTINAZIONE D'USO | CAPANNO |
|---------------|-----|--------------------|---------|

| | | | | | | |
|--------------------|-------------|----------------|---|----------------|-------------|---|
| CORPO A | COD. EDI | 72324 | | | | |
| DESTINAZIONE/USO: | MATERIALE : | LEGNO | | | | |
| CAPANNO | TIPO COSTR: | PREFABBRICATA | | | | |
| | COPERTURA: | UNA FALDA | | | | |
| | INFISSI: | LEGNO | | | | |
| | FINITURE: | FACCIA A VISTA | | | | |
| SUP. COPERTA: | 5 | H: | 3 | COLORE1: | MARRONE | 2 |
| SUP. PORTIC.: | 0 | H: | 0 | CONSERVAZIONE: | SUFFICIENTE | |
| STRUTTURA PORTICO: | | MATERIALE: | | | | |



| | | | | | | |
|--------------------|-------------|------------|---|----------------|--|---|
| CORPO B | COD. EDI | | | | | |
| DESTINAZIONE/USO: | MATERIALE : | | | | | |
| | TIPO COSTR: | | | | | |
| | COPERTURA: | | | | | |
| | INFISSI: | | | | | |
| | FINITURE: | | | | | |
| SUP. COPERTA: | 0 | H: | 0 | COLORE1: | | 2 |
| SUP. PORTIC.: | 0 | H: | 0 | CONSERVAZIONE: | | |
| STRUTTURA PORTICO: | | MATERIALE: | | | | |




| | | | | | | |
|--------------------|-------------|------------|---|----------------|--|---|
| CORPO C | COD. EDI | | | | | |
| DESTINAZIONE/USO: | MATERIALE : | | | | | |
| | TIPO COSTR: | | | | | |
| | COPERTURA: | | | | | |
| | INFISSI: | | | | | |
| | FINITURE: | | | | | |
| SUP. COPERTA: | 0 | H: | 0 | COLORE1: | | 2 |
| SUP. PORTIC.: | 0 | H: | 0 | CONSERVAZIONE: | | |
| STRUTTURA PORTICO: | | MATERIALE: | | | | |



| | | | | | | |
|--------------------|-------------|------------|---|----------------|--|---|
| CORPO D | COD. EDI | | | | | |
| DESTINAZIONE/USO: | MATERIALE : | | | | | |
| | TIPO COSTR: | | | | | |
| | COPERTURA: | | | | | |
| | INFISSI: | | | | | |
| | FINITURE: | | | | | |
| SUP. COPERTA: | 0 | H: | 0 | COLORE1: | | 2 |
| SUP. PORTIC.: | 0 | H: | 0 | CONSERVAZIONE: | | |
| STRUTTURA PORTICO: | | MATERIALE: | | | | |



| | | | | | |
|--------------------|--|--|------------------|--------------------------------|---------------------|
| DATA |  COMUNE DI RAVENNA AREA 6: PIANIFICAZIONE TERRITORIALE SERVIZIO PROGETTAZIONE URBANISTICA | | CODICE STRUTTURA | 05.090 | |
| 17/02/2004 | | | LOC | MARINA DI RAVENNA | |
| RILEVATORI | CENSIMENTO STRUTTURE ARENILE | | | VIA | VIALE DELLE NAZIONI |
| GIUNCHI - MINGUZZI | | | | CIVICO | 0 PARTE |
| AGGIORNAMENTO | Pagina 2 | | | ZONA PIANO ARENILE 96: | |
| | Pagina 3 | | | CATASTO TERRENI RAVENNA | |
| PAGINA 1 | | | SEZIONE | FOGLIO | MAPPALE |
| | | | 0 | | |

ELEMENTI COSTITUENTI L'INSIEME

| | | | |
|---------------|-----|--------------------|---------|
| DENOMINAZIONE | 053 | DESTINAZIONE D'USO | CAPANNO |
|---------------|-----|--------------------|---------|

| | | | |
|---------------------------|-----------------------|---------|---------|
| VINCOLI AMBIENTALI | DINAMICA COSTA | STABILE | TRATTO: |
|---------------------------|-----------------------|---------|---------|

| | | | | |
|--|---|---|--|--|
| <input checked="" type="checkbox"/> PAESISTICO LR 31/2000 -L.R. 27/88 -L.R. 1497/39 -L.R. 1039/39 -L.R. 431/85 | <input type="checkbox"/> RNS <input checked="" type="checkbox"/> IDROGEOLOGICO <input type="checkbox"/> SIC <input type="checkbox"/> ZPS | CONNESSIONE RETI CICLABILE >300ML AUTOBUS <300ML PARCHEGGI <300ML AUTOSTRADA >10KM STATALE >1KM PROVINCIALE >1KM |  |  |
|--|---|---|--|--|

| | |
|-----------|--|
| NOTE ZONA | |
|-----------|--|

PRESENZA DI FILTRI E DIMENSIONAMENTO

| | | | | | | |
|------------|---------|-----|-----------|-------|-------------------------|----------------|
| PINETA | ALTEZZA | 0 | LARGHEZZA | 96,82 | PINETA RECINZIONE | RETE METALLICA |
| DUNA | ALTEZZA | 0 | LARGHEZZA | 0 | AREA RETROSTANTE | STATO: |
| RECINZIONE | ALTEZZA | 1,2 | LARGHEZZA | 0 | EDIFICATO | SUFFICIENTE |

ACCESSIBILITA' SPIAGGIA

| | | | | |
|------------------|---------------|-----------------------|---------------------------|--------------------|
| MODALITA' | NUMERO | PAVIMENTAZIONE | ACCESSI | CONCESSIONE |
| CARRABILE | 2 | STERRATO | TIPOLOGIA NON ESCLUSIVO | CONC. |
| PEDONALE | 0 | | PROPRIETA' DEM. FORESTALE | |

PROTEZIONE DELLA COSTA

| | | | | |
|--|-------------|-----------|-----------|----------|
| <input type="checkbox"/> DIFESE A MARE PARALLELE | DIST. COSTA | INTERASSE | MATERIALE | TIPO |
| <input type="checkbox"/> DIFESE A MARE RADENTI | LUNGHEZZA | 0 | MATERIALE | 0 TIPO 0 |
| <input type="checkbox"/> DIFESE A PENNELLO | LUNGHEZZA | INTERASSE | MATERIALE | TIPO |

AREA DI PERTINENZA

| | | | |
|-----------------------|----------------|-----------------------------------|----------|
| PROPRIETA' | N° CONCES. | INIZIO | SCADENZA |
| CONCESSIONARIO | P.I. | | |
| GESTORE | | | |
| SUPERFICIE MQ. | DIMENSI | DISTANZA ALTRE CONCESSIONI | |
| | FRONTE | PROFONDITA' | NORD SUD |

| | | | |
|---------------------------|--|---------|--|
| PROGETTO UNITARIO: | DELIBERA PG 778872002 DEL | COMMIT: | CSB COOP. STABILIMENTI CBR COOP BAGNINI |
| OGGETTO | RAZIONALIZZAZIONE ARENILE MARINA DI RAVENNA NORD | | |

TITOLI EDILIZI RILASCIATI

| |
|--------------------------------|
| NOTE AREA DI PERTINENZA |
| |

| |
|--------------------|
| DATA |
| 17/02/2004 |
| RILEVATORI |
| GIUNCHI - MINGUZZI |
| AGGIORNAMENTO |
| |
| PAGINA 2 |

COMUNE DI RAVENNA
 AREA 6: PIANIFICAZIONE TERRITORIALE
 SERVIZIO PROGETTAZIONE URBANISTICA

CENSIMENTO STRUTTURE ARENILE

Pagina 1 Pagina 3

| | | |
|--------------------------------|---------------------|---------|
| CODICE STRUTTURA | 05.090 | |
| LOC | MARINA DI RAVENNA | |
| VIA | VIALE DELLE NAZIONI | |
| CIVICO | 0 PARTE | |
| CATASTO TERRENI RAVENNA | | |
| SEZIONE | FOGLIO | MAPPALE |
| 0 | | |

ELEMENTI COSTITUENTI L'INSIEME

| | | | |
|---------------|-----|--------------------|---------|
| DENOMINAZIONE | 053 | DESTINAZIONE D'USO | CAPANNO |
|---------------|-----|--------------------|---------|

SCHEMA STATO CONCESSIONATO

SCHEMA STATO RILEVATO

AREA DI SUPPORTO ALLA BALNEAZIONE

| | |
|----------------------|---|
| DESTINAZIONE D'USO | ACCESSIBILITA' |
| PARCHEGGIO MQ: 0 | <input type="checkbox"/> PRESENZA DI BARRIERE ARCHITETTONICHE |
| VERDE MQ: 0 | <input type="checkbox"/> PRESENZA DI DUNA IN AREA CONCESSIONATA |
| ATTREZ. SPORT. MQ: 0 | DIST. DUNA EDIF. / SCHEDA: / |
| SUP TEMPORANEE: 0,00 | RECINZIONE AREA: |

FOTO AREA A SUPPORTO DELLA BALNEAZIONE



N. CABINE: 0 STATO: SUFFICIENTE

SUPERFICI IMPERMEABILI

PAVIMENTATA MQ: 0 PAVIMENTAZIONE:

SUPERFICI PERMEABILI

PAVIMENTATA MQ: 0 PAVIMENTAZIONE:

AREA DESTINATA ALLA BALNEAZIONE

ATTIVITA':

SUPERFICI IMPERMEABILI

PAVIMENTATA MQ: 0 PAVIMENTAZIONE:

SUPERFICI PERMEABILI

PAVIMENTATA MQ: 0 PAVIMENTAZIONE:

N_OMBRELLONI: 0 ATTERRAGGIO NATANTI:

STATO: LARGHEZZA: 0 LUNGHEZZA: 0

FOTO AREA DESTINATA ALLA BALNEAZIONE



| DATI PIANO ARENILE 1996 | ESISTENTE DA PROGETTO UNITARIO: | DATI ULTIMA CONCESSIONE EDILIZIA: | INTERVENTO CON PROGETTO UNITARIO: |
|-------------------------|---------------------------------|-----------------------------------|-----------------------------------|
| ESISTENTE: | STRUTTURE FISSE: | STRUTTURE FISSE: | 6 |
| INTERVENTO DIRETTO: | PAVIMENTAZIONI FISSE: | PAVIMENTAZIONI FISSE: | 0 |
| PROGETTO UNITARIO: | TOT. SUP. COPERTA: | TOT. SUP. COPERTA: | 6 |

| |
|--------------------|
| DATA |
| 17/02/2004 |
| RILEVATORI |
| GIUNCHI - MINGUZZI |
| AGGIORNAMENTO |
| |
| PAGINA 3 |

| | |
|------------------|---------------------|
| CODICE STRUTTURA | 05.090 |
| LOC | MARINA DI RAVENNA |
| VIA | VIALE DELLE NAZIONI |
| CIVICO | 0 PARTE |

| | | |
|--------------------------------|--------|---------|
| CATASTO TERRENI RAVENNA | | |
| SEZIONE | FOGLIO | MAPPALE |
| 0 | | |

ELEMENTI COSTITUENTI L'INSIEME

| | | | |
|---------------|-----|--------------------|---------|
| DENOMINAZIONE | 053 | DESTINAZIONE D'USO | CAPANNO |
|---------------|-----|--------------------|---------|

| | | | | | |
|--------------------|-------------|----------------|---|-------------|---|
| CORPO A | COD. EDI | 72526 | | | |
| DESTINAZIONE/USO: | MATERIALE : | LEGNO | COPERTURA IN LEGNO CON CARTA CATRAMATA | | |
| CAPANNO | TIPO COSTR: | PREFABBRICATA | | | |
| | COPERTURA: | DUE FALDE | | | |
| | INFISSI: | LEGNO | | | |
| | FINITURE: | FACCIA A VISTA | | | |
| SUP. COPERTA: | 5,9 H: | 2,6 | COLORE1: | VERDE | 2 |
| SUP. PORTIC.: | 0 H: | 0 | CONSERVAZIONE: | SUFFICIENTE | |
| STRUTTURA PORTICO: | | MATERIALE: | | | |



| | | | | | |
|--------------------|-------------|------------|----------------|--|---|
| CORPO B | COD. EDI | | | | |
| DESTINAZIONE/USO: | MATERIALE : | | | | |
| | TIPO COSTR: | | | | |
| | COPERTURA: | | | | |
| | INFISSI: | | | | |
| | FINITURE: | | | | |
| SUP. COPERTA: | 0 H: | 0 | COLORE1: | | 2 |
| SUP. PORTIC.: | 0 H: | 0 | CONSERVAZIONE: | | |
| STRUTTURA PORTICO: | | MATERIALE: | | | |




| | | | | | |
|--------------------|-------------|------------|----------------|--|---|
| CORPO C | COD. EDI | | | | |
| DESTINAZIONE/USO: | MATERIALE : | | | | |
| | TIPO COSTR: | | | | |
| | COPERTURA: | | | | |
| | INFISSI: | | | | |
| | FINITURE: | | | | |
| SUP. COPERTA: | 0 H: | 0 | COLORE1: | | 2 |
| SUP. PORTIC.: | 0 H: | 0 | CONSERVAZIONE: | | |
| STRUTTURA PORTICO: | | MATERIALE: | | | |



| | | | | | |
|--------------------|-------------|------------|----------------|--|---|
| CORPO D | COD. EDI | | | | |
| DESTINAZIONE/USO: | MATERIALE : | | | | |
| | TIPO COSTR: | | | | |
| | COPERTURA: | | | | |
| | INFISSI: | | | | |
| | FINITURE: | | | | |
| SUP. COPERTA: | 0 H: | 0 | COLORE1: | | 2 |
| SUP. PORTIC.: | 0 H: | 0 | CONSERVAZIONE: | | |
| STRUTTURA PORTICO: | | MATERIALE: | | | |



| | | | | | |
|--------------------|--|--|------------------|--------------------------------|---------------------|
| DATA |  COMUNE DI RAVENNA AREA 6: PIANIFICAZIONE TERRITORIALE SERVIZIO PROGETTAZIONE URBANISTICA | | CODICE STRUTTURA | 05.091 | |
| 17/02/2004 | | | LOC | MARINA DI RAVENNA | |
| RILEVATORI | CENSIMENTO STRUTTURE ARENILE | | | VIA | VIALE DELLE NAZIONI |
| GIUNCHI - MINGUZZI | | | | CIVICO | 0 PARTE |
| AGGIORNAMENTO | Pagina 2 | | | ZONA PIANO ARENILE 96: | |
| | Pagina 3 | | | CATASTO TERRENI RAVENNA | |
| PAGINA 1 | | | SEZIONE | FOGLIO | MAPPALE |
| | | | 0 | | |

ELEMENTI COSTITUENTI L'INSIEME

| | | | |
|---------------|-----|--------------------|---------|
| DENOMINAZIONE | 052 | DESTINAZIONE D'USO | CAPANNO |
|---------------|-----|--------------------|---------|

| | | | |
|--------------------|----------------|---------|---------|
| VINCOLI AMBIENTALI | DINAMICA COSTA | STABILE | TRATTO: |
|--------------------|----------------|---------|---------|

| | | | | |
|--|---|---|--|--|
| <input checked="" type="checkbox"/> PAESISTICO LR 31/2000 -L.R. 27/88 -L.R. 1497/39 -L.R. 1039/39 -L.R. 431/85 | <input type="checkbox"/> RNS <input checked="" type="checkbox"/> IDROGEOLOGICO <input type="checkbox"/> SIC <input type="checkbox"/> ZPS | CONNESSIONE RETI CICLABILE >300ML AUTOBUS <300ML PARCHEGGI <300ML AUTOSTRADA >10KM STATALE >1KM PROVINCIALE >1KM |  |  |
|--|---|---|--|--|

| | |
|-----------|--|
| NOTE ZONA | |
|-----------|--|

PRESENZA DI FILTRI E DIMENSIONAMENTO

| | | | | | | |
|------------|---------|-----|-----------|-------|-------------------|----------------|
| PINETA | ALTEZZA | 0 | LARGHEZZA | 96,82 | PINETA RECINZIONE | RETE METALLICA |
| DUNA | ALTEZZA | 0 | LARGHEZZA | 0 | AREA RETROSTANTE | STATO: |
| RECINZIONE | ALTEZZA | 1,2 | LARGHEZZA | 0 | EDIFICATO | SUFFICIENTE |

ACCESSIBILITA' SPIAGGIA

| | | | | |
|-----------|--------|----------------|------------|---------------------|
| MODALITA' | NUMERO | PAVIMENTAZIONE | ACCESSI | CONCESSIONE |
| CARRABILE | 2 | STERRATO | TIPOLOGIA | NON ESCLUSIVO CONC. |
| PEDONALE | 0 | | PROPRIETA' | DEM. FORESTALE |

PROTEZIONE DELLA COSTA

| | | | | |
|--|-------------|-----------|-----------|----------|
| <input type="checkbox"/> DIFESE A MARE PARALLELE | DIST. COSTA | INTERASSE | MATERIALE | TIPO |
| <input type="checkbox"/> DIFESE A MARE RADENTI | LUNGHEZZA | 0 | MATERIALE | 0 TIPO 0 |
| <input type="checkbox"/> DIFESE A PENNELLO | LUNGHEZZA | INTERASSE | MATERIALE | TIPO |

AREA DI PERTINENZA

| | | | |
|----------------|-------------|----------------------------|----------|
| PROPRIETA' | N° CONCES. | INIZIO | SCADENZA |
| CONCESSIONARIO | P.I. | | |
| GESTORE | | | |
| SUPERFICIE MQ. | DIMENSI | DISTANZA ALTRE CONCESSIONI | |
| FRONTE | PROFONDITA' | NORD | SUD |

| | | | | | |
|--------------------|--|--------------|-----|---------|--|
| PROGETTO UNITARIO: | DELIBERA | PG 778872002 | DEL | COMMIT: | CSB COOP. STABILIMENTI CBR COOP BAGNINI |
| OGGETTO | RAZIONALIZZAZIONE ARENILE MARINA DI RAVENNA NORD | | | | |

TITOLI EDILIZI RILASCIATI

| | |
|---------------------------|-------------------------|
| TITOLI EDILIZI RILASCIATI | NOTE AREA DI PERTINENZA |
| | |

| |
|--------------------|
| DATA |
| 17/02/2004 |
| RILEVATORI |
| GIUNCHI - MINGUZZI |
| AGGIORNAMENTO |
| |
| PAGINA 2 |



COMUNE DI RAVENNA

AREA 6: PIANIFICAZIONE TERRITORIALE
SERVIZIO PROGETTAZIONE URBANISTICA

CENSIMENTO STRUTTURE ARENILE

Pagina 1
Pagina 3

| | | |
|--------------------------------|---------------------|---------|
| CODICE STRUTTURA | 05.092 | |
| LOC | MARINA DI RAVENNA | |
| VIA | VIALE DELLE NAZIONI | |
| CIVICO | 0 PARTE | |
| CATASTO TERRENI RAVENNA | | |
| SEZIONE | FOGLIO | MAPPALE |
| 0 | | |

ELEMENTI COSTITUENTI L'INSIEME

| | | | |
|---------------|-----|--------------------|---------|
| DENOMINAZIONE | 089 | DESTINAZIONE D'USO | CAPANNO |
|---------------|-----|--------------------|---------|

SCHEMA STATO CONCESSIONATO

SCHEMA STATO RILEVATO

AREA DI SUPPORTO ALLA BALNEAZIONE

| | |
|----------------------|---|
| DESTINAZIONE D'USO | ACCESSIBILITA' |
| PARCHEGGIO MQ: 0 | <input type="checkbox"/> PRESENZA DI BARRIERE ARCHITETTONICHE |
| VERDE MQ: 0 | <input type="checkbox"/> PRESENZA DI DUNA IN AREA CONCESSIONATA |
| ATTREZ. SPORT. MQ: 0 | DIST. DUNAEDIF. / SCHEDA: / |
| SUP TEMPORANEE: 0,00 | RECINZIONE AREA: |

FOTO AREA A SUPPORTO DELLA BALNEAZIONE



SUPERFICI IMPERMEABILI

| | |
|-------------------|-----------------|
| PAVIMENTATA MQ: 0 | PAVIMENTAZIONE: |
|-------------------|-----------------|

SUPERFICI PERMEABILI

| | |
|-------------------|-----------------|
| PAVIMENTATA MQ: 0 | PAVIMENTAZIONE: |
|-------------------|-----------------|

| | |
|--------------|--------------------|
| N. CABINE: 0 | STATO: SUFFICIENTE |
|--------------|--------------------|

AREA DESTINATA ALLA BALNEAZIONE

ATTIVITA':

SUPERFICI IMPERMEABILI

| | |
|-------------------|-----------------|
| PAVIMENTATA MQ: 0 | PAVIMENTAZIONE: |
|-------------------|-----------------|

SUPERFICI PERMEABILI

| | |
|-------------------|-----------------|
| PAVIMENTATA MQ: 0 | PAVIMENTAZIONE: |
|-------------------|-----------------|

N_OMBRELLONI: 0

STATO: LARGHEZZA: 0 LUNGHEZZA: 0

FOTO AREA DESTINATA ALLA BALNEAZIONE



| DATI PIANO ARENILE 1996 | ESISTENTE DA PROGETTO UNITARIO: | DATI ULTIMA CONCESSIONE EDILIZIA: | INTERVENTO CON PROGETTO UNITARIO: |
|-------------------------|---------------------------------|-----------------------------------|-----------------------------------|
| ESISTENTE: | STRUTTURE FISSE: | STRUTTURE FISSE: | 3,92 |
| INTERVENTO DIRETTO: | PAVIMENTAZIONI FISSE: | PAVIMENTAZIONI FISSE: | 0 |
| PROGETTO UNITARIO: | TOT. SUP. COPERTA: | TOT. SUP. COPERTA: | 3,92 |

| |
|--------------------|
| DATA |
| 17/02/2004 |
| RILEVATORI |
| GIUNCHI - MINGUZZI |
| AGGIORNAMENTO |
| |
| PAGINA 3 |

| | | |
|--------------------------------|---------------------|---------|
| CODICE STRUTTURA | 05.091 | |
| LOC | MARINA DI RAVENNA | |
| VIA | VIALE DELLE NAZIONI | |
| CIVICO | 0 PARTE | |
| CATASTO TERRENI RAVENNA | | |
| SEZIONE | FOGLIO | MAPPALE |
| 0 | | |

ELEMENTI COSTITUENTI L'INSIEME

| | | | |
|---------------|-----|--------------------|---------|
| DENOMINAZIONE | 052 | DESTINAZIONE D'USO | CAPANNO |
|---------------|-----|--------------------|---------|

| | | | |
|--------------------|-------------|-----------------|---------------|
| CORPO A | | COD. EDI | 72325 |
| DESTINAZIONE/USO: | MATERIALE : | METALLO | |
| CAPANNO | TIPO COSTR: | PREFABBRICATA | |
| | COPERTURA: | DUE FALDE | |
| | INFISSI: | METALLO | |
| | FINITURE: | FACCIA A VISTA | |
| SUP. COPERTA: | 5,94 | H: | 2,3 |
| | | COLORE1: | GRIGIO 2 |
| SUP. PORTIC.: | 0 | H: | 0 |
| | | CONSERVAZIONE: | INSUFFICIENTE |
| STRUTTURA PORTICO: | | MATERIALE: | |



| | | | |
|--------------------|-------------|-----------------|---|
| CORPO B | | COD. EDI | |
| DESTINAZIONE/USO: | MATERIALE : | | |
| | TIPO COSTR: | | |
| | COPERTURA: | | |
| | INFISSI: | | |
| | FINITURE: | | |
| SUP. COPERTA: | 0 | H: | 0 |
| | | COLORE1: | 2 |
| SUP. PORTIC.: | 0 | H: | 0 |
| | | CONSERVAZIONE: | |
| STRUTTURA PORTICO: | | MATERIALE: | |




| | | | |
|--------------------|-------------|-----------------|---|
| CORPO C | | COD. EDI | |
| DESTINAZIONE/USO: | MATERIALE : | | |
| | TIPO COSTR: | | |
| | COPERTURA: | | |
| | INFISSI: | | |
| | FINITURE: | | |
| SUP. COPERTA: | 0 | H: | 0 |
| | | COLORE1: | 2 |
| SUP. PORTIC.: | 0 | H: | 0 |
| | | CONSERVAZIONE: | |
| STRUTTURA PORTICO: | | MATERIALE: | |



| | | | |
|--------------------|-------------|-----------------|---|
| CORPO D | | COD. EDI | |
| DESTINAZIONE/USO: | MATERIALE : | | |
| | TIPO COSTR: | | |
| | COPERTURA: | | |
| | INFISSI: | | |
| | FINITURE: | | |
| SUP. COPERTA: | 0 | H: | 0 |
| | | COLORE1: | 2 |
| SUP. PORTIC.: | 0 | H: | 0 |
| | | CONSERVAZIONE: | |
| STRUTTURA PORTICO: | | MATERIALE: | |



| | | | | | |
|--------------------|--|--|------------------|--------------------------------|---------------------|
| DATA |  COMUNE DI RAVENNA AREA 6: PIANIFICAZIONE TERRITORIALE SERVIZIO PROGETTAZIONE URBANISTICA | | CODICE STRUTTURA | 05.092 | |
| 17/02/2004 | | | LOC | MARINA DI RAVENNA | |
| RILEVATORI | CENSIMENTO STRUTTURE ARENILE | | | VIA | VIALE DELLE NAZIONI |
| GIUNCHI - MINGUZZI | | | | CIVICO | 0 PARTE |
| AGGIORNAMENTO | Pagina 2 | | | ZONA PIANO ARENILE 96: | |
| | Pagina 3 | | | CATASTO TERRENI RAVENNA | |
| PAGINA 1 | | | SEZIONE | FOGLIO | MAPPALE |
| | | | 0 | | |

ELEMENTI COSTITUENTI L'INSIEME

| | | | |
|---------------|-----|--------------------|---------|
| DENOMINAZIONE | 089 | DESTINAZIONE D'USO | CAPANNO |
|---------------|-----|--------------------|---------|

| | | | |
|--------------------|----------------|---------|---------|
| VINCOLI AMBIENTALI | DINAMICA COSTA | STABILE | TRATTO: |
|--------------------|----------------|---------|---------|

| | | | | |
|--|---|---|--|--|
| <input checked="" type="checkbox"/> PAESISTICO LR 31/2000 -L.R. 27/88 -L.R. 1497/39 -L.R. 1039/39 -L.R. 431/85 | <input type="checkbox"/> RNS <input checked="" type="checkbox"/> IDROGEOLOGICO <input type="checkbox"/> SIC <input type="checkbox"/> ZPS | CONNESSIONE RETI CICLABILE >300ML AUTOBUS <300ML PARCHEGGI <300ML AUTOSTRADA >10KM STATALE >1KM PROVINCIALE >1KM |  |  |
|--|---|---|--|--|

| | |
|-----------|--|
| NOTE ZONA | |
|-----------|--|

| | | |
|--------------------------------------|----------------|-------------------|
| PRESENZA DI FILTRI E DIMENSIONAMENTO | ACCESSIBILITA' | MATERIALE RECINZ. |
|--------------------------------------|----------------|-------------------|

| | | | | | |
|--------------------|-----|-----------|-------|-------------------|----------------|
| PINETA ALTEZZA | 0 | LARGHEZZA | 46,83 | PINETA RECINZIONE | RETE METALLICA |
| DUNA ALTEZZA | 0 | LARGHEZZA | 0 | AREA RETROSTANTE | STATO: |
| RECINZIONE ALTEZZA | 1,2 | LARGHEZZA | 0 | EDIFICATO | SUFFICIENTE |

| |
|-------------------------|
| ACCESSIBILITA' SPIAGGIA |
|-------------------------|

| | | | | |
|-----------|--------|----------------|------------|---------------------|
| MODALITA' | NUMERO | PAVIMENTAZIONE | ACCESSI | CONCESSIONE |
| CARRABILE | 2 | STERRATO | TIPOLOGIA | NON ESCLUSIVO CONC. |
| PEDONALE | 0 | | PROPRIETA' | DEM. FORESTALE |

| |
|------------------------|
| PROTEZIONE DELLA COSTA |
|------------------------|

| | | | | |
|--|-------------|-----------|-----------|----------|
| <input type="checkbox"/> DIFESE A MARE PARALLELE | DIST. COSTA | INTERASSE | MATERIALE | TIPO |
| <input type="checkbox"/> DIFESE A MARE RADENTI | LUNGHEZZA | 0 | MATERIALE | 0 TIPO 0 |
| <input type="checkbox"/> DIFESE A PENNELLO | LUNGHEZZA | INTERASSE | MATERIALE | TIPO |

| |
|--------------------|
| AREA DI PERTINENZA |
|--------------------|

| | | | |
|----------------|------------|----------------------------|----------|
| PROPRIETA' | N° CONCES. | INIZIO | SCADENZA |
| CONCESSIONARIO | P.I. | | |
| GESTORE | | | |
| SUPERFICIE MQ. | DIMENSI | DISTANZA ALTRE CONCESSIONI | |
| | FRONTE | PROFONDITA' | NORD SUD |

| | | | | | |
|--------------------|--|--------------|-----|---------|--|
| PROGETTO UNITARIO: | DELIBERA | PG 778872002 | DEL | COMMIT: | CSB COOP. STABILIMENTI CBR COOP BAGNINI |
| OGGETTO | RAZIONALIZZAZIONE ARENILE MARINA DI RAVENNA NORD | | | | |

| | |
|---------------------------|-------------------------|
| TITOLI EDILIZI RILASCIATI | NOTE AREA DI PERTINENZA |
|---------------------------|-------------------------|

| | |
|--|--|
| | |
|--|--|

| |
|--------------------|
| DATA |
| 17/02/2004 |
| RILEVATORI |
| GIUNCHI - MINGUZZI |
| AGGIORNAMENTO |
| |
| PAGINA 2 |



COMUNE DI RAVENNA

AREA 6: PIANIFICAZIONE TERRITORIALE
SERVIZIO PROGETTAZIONE URBANISTICA

CENSIMENTO STRUTTURE ARENILE

Pagina 1
Pagina 3

| | | |
|--------------------------------|---------------------|---------|
| CODICE STRUTTURA | 05.093 | |
| LOC | MARINA DI RAVENNA | |
| VIA | VIALE DELLE NAZIONI | |
| CIVICO | 0 PARTE | |
| CATASTO TERRENI RAVENNA | | |
| SEZIONE | FOGLIO | MAPPALE |
| 0 | | |

ELEMENTI COSTITUENTI L'INSIEME

| | | | |
|---------------|-----|--------------------|---------|
| DENOMINAZIONE | 118 | DESTINAZIONE D'USO | CAPANNO |
|---------------|-----|--------------------|---------|

SCHEMA STATO CONCESSIONATO

SCHEMA STATO RILEVATO

AREA DI SUPPORTO ALLA BALNEAZIONE

| | |
|----------------------|---|
| DESTINAZIONE D'USO | ACCESSIBILITA' |
| PARCHEGGIO MQ: 0 | <input type="checkbox"/> PRESENZA DI BARRIERE ARCHITETTONICHE |
| VERDE MQ: 0 | <input type="checkbox"/> PRESENZA DI DUNA IN AREA CONCESSIONATA |
| ATTREZ. SPORT. MQ: 0 | DIST. DUNA EDIF. 0 SCHEDA: 05.801 |
| SUP TEMPORANEE: 0,00 | RECINZIONE AREA: |

FOTO AREA A SUPPORTO DELLA BALNEAZIONE



N. CABINE: 0 STATO: SUFFICIENTE

SUPERFICI IMPERMEABILI

PAVIMENTATA MQ: 0 PAVIMENTAZIONE:

SUPERFICI PERMEABILI

PAVIMENTATA MQ: 0 PAVIMENTAZIONE:

AREA DESTINATA ALLA BALNEAZIONE

ATTIVITA':

SUPERFICI IMPERMEABILI

PAVIMENTATA MQ: 0 PAVIMENTAZIONE:

SUPERFICI PERMEABILI

PAVIMENTATA MQ: 0 PAVIMENTAZIONE:

N_OMBRELLONI: 0 ATTERRAGGIO NATANTI:

STATO: LARGHEZZA: 0 LUNGHEZZA: 0

FOTO AREA DESTINATA ALLA BALNEAZIONE



| DATI PIANO ARENILE 1996 | ESISTENTE DA PROGETTO UNITARIO: | DATI ULTIMA CONCESSIONE EDILIZIA: | INTERVENTO CON PROGETTO UNITARIO: |
|-------------------------|---------------------------------|-----------------------------------|-----------------------------------|
| ESISTENTE: | STRUTTURE FISSE: | STRUTTURE FISSE: | 4,14 |
| INTERVENTO DIRETTO: | PAVIMENTAZIONI FISSE: | PAVIMENTAZIONI FISSE: | 0 |
| PROGETTO UNITARIO: | TOT. SUP. COPERTA: | TOT. SUP. COPERTA: | 4,14 |

| |
|--------------------|
| DATA |
| 17/02/2004 |
| RILEVATORI |
| GIUNCHI - MINGUZZI |
| AGGIORNAMENTO |
| |
| PAGINA 3 |

| | | |
|--------------------------------|---------------------|---------|
| CODICE STRUTTURA | 05.092 | |
| LOC | MARINA DI RAVENNA | |
| VIA | VIALE DELLE NAZIONI | |
| CIVICO | 0 PARTE | |
| CATASTO TERRENI RAVENNA | | |
| SEZIONE | FOGLIO | MAPPALE |
| 0 | | |

ELEMENTI COSTITUENTI L'INSIEME

| | | | |
|---------------|-----|--------------------|---------|
| DENOMINAZIONE | 089 | DESTINAZIONE D'USO | CAPANNO |
|---------------|-----|--------------------|---------|

| | | | |
|--------------------|-------------|-----------------|---------------|
| CORPO A | | COD. EDI | 72527 |
| DESTINAZIONE/USO: | MATERIALE : | LEGNO | |
| CAPANNO | TIPO COSTR: | PREFABBRICATA | |
| | COPERTURA: | DUE FALDE | |
| | INFISSI: | LEGNO | |
| | FINITURE: | FACCIA A VISTA | |
| SUP. COPERTA: | 3,91 | H: | 2,8 |
| | | COLORE1: | VERDE 2 |
| SUP. PORTIC.: | 0 | H: | 0 |
| | | CONSERVAZIONE: | INSUFFICIENTE |
| STRUTTURA PORTICO: | | MATERIALE: | |



| | | | |
|--------------------|-------------|-----------------|---|
| CORPO B | | COD. EDI | |
| DESTINAZIONE/USO: | MATERIALE : | | |
| | TIPO COSTR: | | |
| | COPERTURA: | | |
| | INFISSI: | | |
| | FINITURE: | | |
| SUP. COPERTA: | 0 | H: | 0 |
| | | COLORE1: | 2 |
| SUP. PORTIC.: | 0 | H: | 0 |
| | | CONSERVAZIONE: | |
| STRUTTURA PORTICO: | | MATERIALE: | |




| | | | |
|--------------------|-------------|-----------------|---|
| CORPO C | | COD. EDI | |
| DESTINAZIONE/USO: | MATERIALE : | | |
| | TIPO COSTR: | | |
| | COPERTURA: | | |
| | INFISSI: | | |
| | FINITURE: | | |
| SUP. COPERTA: | 0 | H: | 0 |
| | | COLORE1: | 2 |
| SUP. PORTIC.: | 0 | H: | 0 |
| | | CONSERVAZIONE: | |
| STRUTTURA PORTICO: | | MATERIALE: | |



| | | | |
|--------------------|-------------|-----------------|---|
| CORPO D | | COD. EDI | |
| DESTINAZIONE/USO: | MATERIALE : | | |
| | TIPO COSTR: | | |
| | COPERTURA: | | |
| | INFISSI: | | |
| | FINITURE: | | |
| SUP. COPERTA: | 0 | H: | 0 |
| | | COLORE1: | 2 |
| SUP. PORTIC.: | 0 | H: | 0 |
| | | CONSERVAZIONE: | |
| STRUTTURA PORTICO: | | MATERIALE: | |



| | | | | |
|--------------------|--|--------|--------------------------------|---------------------|
| DATA |  COMUNE DI RAVENNA AREA 6: PIANIFICAZIONE TERRITORIALE SERVIZIO PROGETTAZIONE URBANISTICA | | CODICE STRUTTURA | 05.093 |
| 17/02/2004 | | | LOC | MARINA DI RAVENNA |
| RILEVATORI | CENSIMENTO STRUTTURE ARENILE | | VIA | VIALE DELLE NAZIONI |
| GIUNCHI - MINGUZZI | | | CIVICO | 0 PARTE |
| AGGIORNAMENTO | Pagina 2 | | ZONA PIANO ARENILE 96: | |
| | Pagina 3 | | CATASTO TERRENI RAVENNA | |
| PAGINA 1 | SEZIONE | FOGLIO | MAPPALE | |
| | 0 | | | |

ELEMENTI COSTITUENTI L'INSIEME

| | | | |
|---------------|-----|--------------------|---------|
| DENOMINAZIONE | 118 | DESTINAZIONE D'USO | CAPANNO |
|---------------|-----|--------------------|---------|

| | | | |
|--------------------|----------------|---------|---------|
| VINCOLI AMBIENTALI | DINAMICA COSTA | STABILE | TRATTO: |
|--------------------|----------------|---------|---------|

| | | | | |
|--|---|---|--|--|
| <input checked="" type="checkbox"/> PAESISTICO LR 31/2000 -L.R. 27/88 -L.R. 1497/39 -L.R. 1039/39 -L.R. 431/85 | <input type="checkbox"/> RNS <input checked="" type="checkbox"/> IDROGEOLOGICO <input type="checkbox"/> SIC <input type="checkbox"/> ZPS | CONNESSIONE RETI CICLABILE >300ML AUTOBUS <300ML PARCHEGGI <300ML AUTOSTRADA >10KM STATALE >1KM PROVINCIALE >1KM |  |  |
|--|---|---|--|--|

| | |
|-----------|--|
| NOTE ZONA | |
|-----------|--|

| | | |
|--------------------------------------|----------------|-------------------|
| PRESENZA DI FILTRI E DIMENSIONAMENTO | ACCESSIBILITA' | MATERIALE RECINZ. |
|--------------------------------------|----------------|-------------------|

| | | | | | |
|--------------------|-----|-----------|-------|-------------------------|----------------|
| PINETA ALTEZZA | 0 | LARGHEZZA | 99,44 | PINETA DUNA RECINZ. | RETE METALLICA |
| DUNA ALTEZZA | 0 | LARGHEZZA | 26,2 | AREA RETROSTANTE | STATO: |
| RECINZIONE ALTEZZA | 1,2 | LARGHEZZA | 0 | EDIFICATO | SUFFICIENTE |

| |
|-------------------------|
| ACCESSIBILITA' SPIAGGIA |
|-------------------------|

| | | | | |
|-----------|--------|----------------|-----------|---------------------|
| MODALITA' | NUMERO | PAVIMENTAZIONE | ACCESSI | CONCESSIONE |
| CARRABILE | 2 | STERRATO | TIPOLOGIA | NON ESCLUSIVO CONC. |
| PEDONALE | 0 | | PROPIETA' | DEM. FORESTALE |

| |
|------------------------|
| PROTEZIONE DELLA COSTA |
|------------------------|

| | | | | |
|--|-------------|-----------|-----------|----------|
| <input type="checkbox"/> DIFESE A MARE PARALLELE | DIST. COSTA | INTERASSE | MATERIALE | TIPO |
| <input type="checkbox"/> DIFESE A MARE RADENTI | LUNGHEZZA | 0 | MATERIALE | 0 TIPO 0 |
| <input type="checkbox"/> DIFESE A PENNELLO | LUNGHEZZA | INTERASSE | MATERIALE | TIPO |

| |
|--------------------|
| AREA DI PERTINENZA |
|--------------------|

| | | | |
|--------------------|------------|----------------------------|----------|
| PROPIETA' | N° CONCES. | INIZIO | SCADENZA |
| CONCESSIONARIO | P.I. | | |
| GESTORE | | | |
| SUPERFICIE MQ. | DIMENSI | DISTANZA ALTRE CONCESSIONI | |
| | FRONTE | PROFONDITA' | NORD SUD |
| PROGETTO UNITARIO: | DELIBERA | DEL | COMMIT: |
| OGGETTO | | | |

| | |
|---------------------------|-------------------------|
| TITOLI EDILIZI RILASCIATI | NOTE AREA DI PERTINENZA |
|---------------------------|-------------------------|

| | |
|--|--|
| | |
|--|--|

| |
|--------------------|
| DATA |
| 17/02/2004 |
| RILEVATORI |
| GIUNCHI - MINGUZZI |
| AGGIORNAMENTO |
| |
| PAGINA 2 |

COMUNE DI RAVENNA
 AREA 6: PIANIFICAZIONE TERRITORIALE
 SERVIZIO PROGETTAZIONE URBANISTICA

CENSIMENTO STRUTTURE ARENILE

Pagina 1 Pagina 3

| | | |
|--------------------------------|---------------------|---------|
| CODICE STRUTTURA | 05.094 | |
| LOC | MARINA DI RAVENNA | |
| VIA | VIALE DELLE NAZIONI | |
| CIVICO | 0 PARTE | |
| CATASTO TERRENI RAVENNA | | |
| SEZIONE | FOGLIO | MAPPALE |
| 0 | | |

ELEMENTI COSTITUENTI L'INSIEME

| | | | |
|---------------|-----|--------------------|---------|
| DENOMINAZIONE | 003 | DESTINAZIONE D'USO | CAPANNO |
|---------------|-----|--------------------|---------|

SCHEMA STATO CONCESSIONATO

SCHEMA STATO RILEVATO

AREA DI SUPPORTO ALLA BALNEAZIONE

| | |
|----------------------|---|
| DESTINAZIONE D'USO | ACCESSIBILITA' |
| PARCHEGGIO MQ: 0 | <input type="checkbox"/> PRESENZA DI BARRIERE ARCHITETTONICHE |
| VERDE MQ: 0 | <input type="checkbox"/> PRESENZA DI DUNA IN AREA CONCESSIONATA |
| ATTREZ. SPORT. MQ: 0 | DIST. DUNA EDIF. 0 SCHEDA: 05.801 |
| SUP TEMPORANEE: 0,00 | RECINZIONE AREA: |

FOTO AREA A SUPPORTO DELLA BALNEAZIONE



N. CABINE: 0 STATO: SUFFICIENTE

SUPERFICI IMPERMEABILI

PAVIMENTATA MQ: 0 PAVIMENTAZIONE:

SUPERFICI PERMEABILI

PAVIMENTATA MQ: 0 PAVIMENTAZIONE:

AREA DESTINATA ALLA BALNEAZIONE

ATTIVITA':

SUPERFICI IMPERMEABILI

PAVIMENTATA MQ: 0 PAVIMENTAZIONE:

SUPERFICI PERMEABILI

PAVIMENTATA MQ: 0 PAVIMENTAZIONE:

N_OMBRELLONI: 0 **ATTERRAGGIO NATANTI:**

STATO: LARGHEZZA: 0 LUNGHEZZA: 0

FOTO AREA DESTINATA ALLA BALNEAZIONE



| DATI PIANO ARENILE 1996 | ESISTENTE DA PROGETTO UNITARIO: | DATI ULTIMA CONCESSIONE EDILIZIA: | INTERVENTO CON PROGETTO UNITARIO: |
|-------------------------|---------------------------------|-----------------------------------|-----------------------------------|
| ESISTENTE: | STRUTTURE FISSE: | STRUTTURE FISSE: | 4 |
| INTERVENTO DIRETTO: | PAVIMENTAZIONI FISSE: | PAVIMENTAZIONI FISSE: | 0 |
| PROGETTO UNITARIO: | TOT. SUP. COPERTA: | TOT. SUP. COPERTA: | 4 |

| |
|--------------------|
| DATA |
| 17/02/2004 |
| RILEVATORI |
| GIUNCHI - MINGUZZI |
| AGGIORNAMENTO |
| |
| PAGINA 3 |

| | |
|------------------|---------------------|
| CODICE STRUTTURA | 05.093 |
| LOC | MARINA DI RAVENNA |
| VIA | VIALE DELLE NAZIONI |
| CIVICO | 0 PARTE |

| | | |
|--------------------------------|--------|---------|
| CATASTO TERRENI RAVENNA | | |
| SEZIONE | FOGLIO | MAPPALE |
| 0 | | |

ELEMENTI COSTITUENTI L'INSIEME

| | | | |
|---------------|-----|--------------------|---------|
| DENOMINAZIONE | 118 | DESTINAZIONE D'USO | CAPANNO |
|---------------|-----|--------------------|---------|

| | | | |
|--------------------|-------------|------------------|-------------|
| CORPO A | COD. EDI | 72328 | |
| DESTINAZIONE/USO: | MATERIALE : | LEGNO | |
| CAPANNO | TIPO COSTR: | PREFABBRICATA | |
| | COPERTURA: | DUE FALDE | |
| | INFISSI: | LEGNO | |
| | FINITURE: | FACCIA A VISTA | |
| SUP. COPERTA: | 3,78 H: | 225 COLORE1: | AZZURRO 2 |
| SUP. PORTIC.: | 0 H: | 0 CONSERVAZIONE: | SUFFICIENTE |
| STRUTTURA PORTICO: | | MATERIALE: | |



| | | | |
|--------------------|-------------|------------------|---|
| CORPO B | COD. EDI | | |
| DESTINAZIONE/USO: | MATERIALE : | | |
| | TIPO COSTR: | | |
| | COPERTURA: | | |
| | INFISSI: | | |
| | FINITURE: | | |
| SUP. COPERTA: | 0 H: | 0 COLORE1: | 2 |
| SUP. PORTIC.: | 0 H: | 0 CONSERVAZIONE: | |
| STRUTTURA PORTICO: | | MATERIALE: | |




| | | | |
|--------------------|-------------|------------------|---|
| CORPO C | COD. EDI | | |
| DESTINAZIONE/USO: | MATERIALE : | | |
| | TIPO COSTR: | | |
| | COPERTURA: | | |
| | INFISSI: | | |
| | FINITURE: | | |
| SUP. COPERTA: | 0 H: | 0 COLORE1: | 2 |
| SUP. PORTIC.: | 0 H: | 0 CONSERVAZIONE: | |
| STRUTTURA PORTICO: | | MATERIALE: | |



| | | | |
|--------------------|-------------|------------------|---|
| CORPO D | COD. EDI | | |
| DESTINAZIONE/USO: | MATERIALE : | | |
| | TIPO COSTR: | | |
| | COPERTURA: | | |
| | INFISSI: | | |
| | FINITURE: | | |
| SUP. COPERTA: | 0 H: | 0 COLORE1: | 2 |
| SUP. PORTIC.: | 0 H: | 0 CONSERVAZIONE: | |
| STRUTTURA PORTICO: | | MATERIALE: | |



| | | | | | | | | |
|-------------------|----------|------|----------------|---|--------------|---|-------------------|------|
| SUPERFICI TOTALI: | COPERTA: | 4,14 | PAVIM. IMPERM: | 0 | PAVIM. PERM: | 0 | STRUT TEMPORANEE: | 0,00 |
|-------------------|----------|------|----------------|---|--------------|---|-------------------|------|

| | | | | |
|--------------------|--|--------|--------------------------------|---------------------|
| DATA |  COMUNE DI RAVENNA AREA 6: PIANIFICAZIONE TERRITORIALE SERVIZIO PROGETTAZIONE URBANISTICA | | CODICE STRUTTURA | 05.094 |
| 17/02/2004 | | | LOC | MARINA DI RAVENNA |
| RILEVATORI | CENSIMENTO STRUTTURE ARENILE | | VIA | VIALE DELLE NAZIONI |
| GIUNCHI - MINGUZZI | | | CIVICO | 0 PARTE |
| AGGIORNAMENTO | Pagina 2 | | ZONA PIANO ARENILE 96: | |
| | Pagina 3 | | CATASTO TERRENI RAVENNA | |
| PAGINA 1 | SEZIONE | FOGLIO | MAPPALE | |
| | 0 | | | |

ELEMENTI COSTITUENTI L'INSIEME

| | | | |
|---------------|-----|--------------------|---------|
| DENOMINAZIONE | 003 | DESTINAZIONE D'USO | CAPANNO |
|---------------|-----|--------------------|---------|

| | | | |
|---------------------------|-----------------------|---------|---------|
| VINCOLI AMBIENTALI | DINAMICA COSTA | STABILE | TRATTO: |
|---------------------------|-----------------------|---------|---------|

PAESISTICO LR 31/2000

-L.R. 27/88

-L.R. 1497/39

-L.R. 1039/39

-L.R. 431/85

RNS

IDROGEOLOGICO

SIC

ZPS

CONNESSIONE RETI

CICLABILE >300ML

AUTOBUS <300ML

PARCHEGGI <300ML

AUTOSTRADA >10KM

STATALE >1KM

PROVINCIALE >1KM

**NOTE ZONA****PRESENZA DI FILTRI E DIMENSIONAMENTO**

| | | | | |
|------------|---------|-----|-----------|-------|
| PINETA | ALTEZZA | 0 | LARGHEZZA | 99,44 |
| DUNA | ALTEZZA | 0 | LARGHEZZA | 26,2 |
| RECINZIONE | ALTEZZA | 1,2 | LARGHEZZA | 0 |

ACCESSIBILITA'

PINETA DUNA RECINZ. EDIFICATO

AREA RETROSTANTE

MATERIALE RECINZ.

RETE METALLICA

STATO:

SUFFICIENTE

ACCESSIBILITA' SPIAGGIA

| MODALITA' | NUMERO | PAVIMENTAZIONE | ACCESSI | CONCESSIONE |
|-----------|--------|----------------|--------------------------|-------------|
| CARRABILE | 2 | STERRATO | TIPOLOGIA NON ESCLUSIVO | CONC. |
| PEDONALE | 0 | | PROPIETA' DEM. FORESTALE | |

PROTEZIONE DELLA COSTA

DIFESE A MARE PARALLELE

DIST. COSTA INTERASSE MATERIALE TIPO

DIFESE A MARE RADENTI

LUNGHEZZA 0 MATERIALE 0 TIPO 0

DIFESE A PENNELLO

LUNGHEZZA INTERASSE MATERIALE TIPO

AREA DI PERTINENZA

PROPIETA' N° CONCES. INIZIO SCADENZA

CONCESSIONARIO P.I.

GESTORE

SUPERFICIE MQ. DIMENSI DISTANZA ALTRE CONCESSIONI

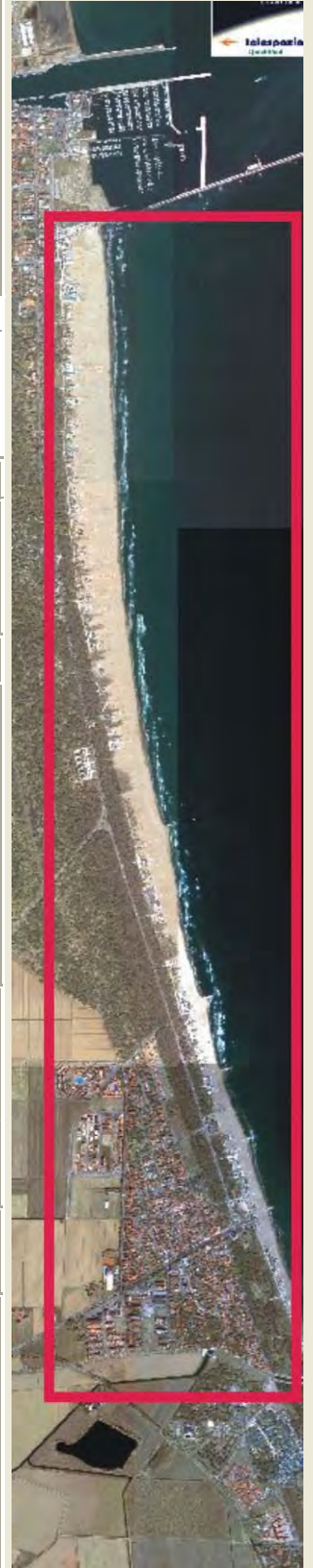
FRONTE PROFONDITA' NORD SUD

PROGETTO UNITARIO: DELIBERA DEL COMMIT:

OGGETTO

TITOLI EDILIZI RILASCIATI**NOTE AREA DI PERTINENZA**

| | |
|--|--|
| | |
|--|--|



| |
|--------------------|
| DATA |
| 17/02/2004 |
| RILEVATORI |
| GIUNCHI - MINGUZZI |
| AGGIORNAMENTO |
| |
| PAGINA 2 |



COMUNE DI RAVENNA

AREA 6: PIANIFICAZIONE TERRITORIALE
SERVIZIO PROGETTAZIONE URBANISTICA

CENSIMENTO STRUTTURE ARENILE

Pagina 1

Pagina 3

| | | |
|--------------------------------|---------------------|---------|
| CODICE STRUTTURA | 05.091 | |
| LOC | MARINA DI RAVENNA | |
| VIA | VIALE DELLE NAZIONI | |
| CIVICO | 0 PARTE | |
| CATASTO TERRENI RAVENNA | | |
| SEZIONE | FOGLIO | MAPPALE |
| 0 | | |

ELEMENTI COSTITUENTI L'INSIEME

| | | | |
|---------------|-----|--------------------|---------|
| DENOMINAZIONE | 052 | DESTINAZIONE D'USO | CAPANNO |
|---------------|-----|--------------------|---------|

SCHEMA STATO CONCESSIONATO

SCHEMA STATO RILEVATO

AREA DI SUPPORTO ALLA BALNEAZIONE

| | |
|----------------------|---|
| DESTINAZIONE D'USO | ACCESSIBILITA' |
| PARCHEGGIO MQ: 0 | <input type="checkbox"/> PRESENZA DI BARRIERE ARCHITETTONICHE |
| VERDE MQ: 0 | <input type="checkbox"/> PRESENZA DI DUNA IN AREA CONCESSIONATA |
| ATTREZ. SPORT. MQ: 0 | DIST. DUNA EDIF. / SCHEDA: / |
| SUP TEMPORANEE: 0,00 | RECINZIONE AREA: |

FOTO AREA A SUPPORTO DELLA BALNEAZIONE



| | |
|--------------|--------------------|
| N. CABINE: 0 | STATO: SUFFICIENTE |
|--------------|--------------------|

SUPERFICI IMPERMEABILI

| | |
|-------------------|-----------------|
| PAVIMENTATA MQ: 0 | PAVIMENTAZIONE: |
|-------------------|-----------------|

SUPERFICI PERMEABILI

| | |
|-------------------|-----------------|
| PAVIMENTATA MQ: 0 | PAVIMENTAZIONE: |
|-------------------|-----------------|

AREA DESTINATA ALLA BALNEAZIONE

ATTIVITA':

FOTO AREA DESTINATA ALLA BALNEAZIONE



SUPERFICI IMPERMEABILI

| | |
|-------------------|-----------------|
| PAVIMENTATA MQ: 0 | PAVIMENTAZIONE: |
|-------------------|-----------------|

SUPERFICI PERMEABILI

| | |
|-------------------|-----------------|
| PAVIMENTATA MQ: 0 | PAVIMENTAZIONE: |
|-------------------|-----------------|

| | |
|------------------|----------------------|
| N_ OMBRELLONI: 0 | ATTERRAGGIO NATANTI: |
|------------------|----------------------|

| | | |
|--------|--------------|--------------|
| STATO: | LARGHEZZA: 0 | LUNGHEZZA: 0 |
|--------|--------------|--------------|

| DATI PIANO ARENILE 1996 | ESISTENTE DA PROGETTO UNITARIO: | DATI ULTIMA CONCESSIONE EDILIZIA: | INTERVENTO CON PROGETTO UNITARIO: |
|-------------------------|---------------------------------|-----------------------------------|-----------------------------------|
| ESISTENTE: | STRUTTURE FISSE: | STRUTTURE FISSE: 5,5 | |
| INTERVENTO DIRETTO: | PAVIMENTAZIONI FISSE: | PAVIMENTAZIONI FISSE: 0 | |
| PROGETTO UNITARIO: | TOT. SUP. COPERTA: | TOT. SUP. COPERTA: 5,5 | |

| |
|--------------------|
| DATA |
| 17/02/2004 |
| RILEVATORI |
| GIUNCHI - MINGUZZI |
| AGGIORNAMENTO |
| |
| PAGINA 3 |

| | |
|------------------|---------------------|
| CODICE STRUTTURA | 05.094 |
| LOC | MARINA DI RAVENNA |
| VIA | VIALE DELLE NAZIONI |
| CIVICO | 0 PARTE |

| | | |
|--------------------------------|--------|---------|
| CATASTO TERRENI RAVENNA | | |
| SEZIONE | FOGLIO | MAPPALE |
| 0 | | |

ELEMENTI COSTITUENTI L'INSIEME

| | | | |
|---------------|-----|--------------------|---------|
| DENOMINAZIONE | 003 | DESTINAZIONE D'USO | CAPANNO |
|---------------|-----|--------------------|---------|

| | | | | | | |
|--------------------|-------------|----------------|-----|----------------|-------------|---|
| CORPO A | COD. EDI | 72528 | | | | |
| DESTINAZIONE/USO: | MATERIALE : | LEGNO | | | | |
| CAPANNO | TIPO COSTR: | PREFABBRICATA | | | | |
| | COPERTURA: | DUE FALDE | | | | |
| | INFISSI: | LEGNO | | | | |
| | FINITURE: | FACCIA A VISTA | | | | |
| SUP. COPERTA: | 4 | H: | 2,2 | COLORE1: | MARRONE | 2 |
| SUP. PORTIC.: | 0 | H: | 0 | CONSERVAZIONE: | SUFFICIENTE | |
| STRUTTURA PORTICO: | | MATERIALE: | | | | |



| | | | | | | |
|--------------------|-------------|------------|---|----------------|--|---|
| CORPO B | COD. EDI | | | | | |
| DESTINAZIONE/USO: | MATERIALE : | | | | | |
| | TIPO COSTR: | | | | | |
| | COPERTURA: | | | | | |
| | INFISSI: | | | | | |
| | FINITURE: | | | | | |
| SUP. COPERTA: | 0 | H: | 0 | COLORE1: | | 2 |
| SUP. PORTIC.: | 0 | H: | 0 | CONSERVAZIONE: | | |
| STRUTTURA PORTICO: | | MATERIALE: | | | | |




| | | | | | | |
|--------------------|-------------|------------|---|----------------|--|---|
| CORPO C | COD. EDI | | | | | |
| DESTINAZIONE/USO: | MATERIALE : | | | | | |
| | TIPO COSTR: | | | | | |
| | COPERTURA: | | | | | |
| | INFISSI: | | | | | |
| | FINITURE: | | | | | |
| SUP. COPERTA: | 0 | H: | 0 | COLORE1: | | 2 |
| SUP. PORTIC.: | 0 | H: | 0 | CONSERVAZIONE: | | |
| STRUTTURA PORTICO: | | MATERIALE: | | | | |



| | | | | | | |
|--------------------|-------------|------------|---|----------------|--|---|
| CORPO D | COD. EDI | | | | | |
| DESTINAZIONE/USO: | MATERIALE : | | | | | |
| | TIPO COSTR: | | | | | |
| | COPERTURA: | | | | | |
| | INFISSI: | | | | | |
| | FINITURE: | | | | | |
| SUP. COPERTA: | 0 | H: | 0 | COLORE1: | | 2 |
| SUP. PORTIC.: | 0 | H: | 0 | CONSERVAZIONE: | | |
| STRUTTURA PORTICO: | | MATERIALE: | | | | |



| | | | | | |
|--------------------|--|--|------------------|--------------------------------|---------------------|
| DATA |  COMUNE DI RAVENNA AREA 6: PIANIFICAZIONE TERRITORIALE SERVIZIO PROGETTAZIONE URBANISTICA | | CODICE STRUTTURA | 05.095 | |
| 17/02/2004 | | | LOC | MARINA DI RAVENNA | |
| RILEVATORI | CENSIMENTO STRUTTURE ARENILE | | | VIA | VIALE DELLE NAZIONI |
| GIUNCHI - MINGUZZI | | | | CIVICO | 0 PARTE |
| AGGIORNAMENTO | Pagina 2 | | | ZONA PIANO ARENILE 96: | |
| | Pagina 3 | | | CATASTO TERRENI RAVENNA | |
| PAGINA 1 | | | SEZIONE | FOGLIO | MAPPALE |
| | | | 0 | | |

ELEMENTI COSTITUENTI L'INSIEME

| | | | |
|---------------|-----|--------------------|---------|
| DENOMINAZIONE | 094 | DESTINAZIONE D'USO | CAPANNO |
|---------------|-----|--------------------|---------|

| | | | |
|---------------------------|-----------------------|---------|---------|
| VINCOLI AMBIENTALI | DINAMICA COSTA | STABILE | TRATTO: |
|---------------------------|-----------------------|---------|---------|

PAESISTICO LR 31/2000
 -L.R. 27/88
 -L.R. 1497/39
 -L.R. 1039/39
 -L.R. 431/85

RNS
 IDROGEOLOGICO
 SIC
 ZPS

CONNESSIONE RETI

CICLABILE >300ML
 AUTOBUS <300ML
 PARCHEGGI <300ML
 AUTOSTRADA >10KM
 STATALE >1KM
 PROVINCIALE >1KM

**NOTE ZONA****PRESENZA DI FILTRI E DIMENSIONAMENTO**

| | | | | |
|------------|---------|-----|-----------|-------|
| PINETA | ALTEZZA | 0 | LARGHEZZA | 99,44 |
| DUNA | ALTEZZA | 0 | LARGHEZZA | 26,2 |
| RECINZIONE | ALTEZZA | 1,2 | LARGHEZZA | 0 |

ACCESSIBILITA'

PINETA DUNA RECINZ.
AREA RETROSTANTE
 EDIFICATO

MATERIALE RECINZ.

RETE METALLICA
STATO:
 SUFFICIENTE

ACCESSIBILITA' SPIAGGIA

| MODALITA' | NUMERO | PAVIMENTAZIONE | ACCESSI | CONCESSIONE |
|-----------|--------|----------------|--------------------------|-------------|
| CARRABILE | 2 | STERRATO | TIPOLOGIA NON ESCLUSIVO | CONC. |
| PEDONALE | 0 | | PROPIETA' DEM. FORESTALE | |

PROTEZIONE DELLA COSTA

DIFESE A MARE PARALLELE
 DIST. COSTA INTERASSE MATERIALE TIPO

DIFESE A MARE RADENTI
 LUNGHEZZA 0 MATERIALE 0 TIPO 0

DIFESE A PENNELLO
 LUNGHEZZA INTERASSE MATERIALE TIPO

AREA DI PERTINENZA

PROPIETA' N° CONCES. INIZIO SCADENZA

CONCESSIONARIO P.I.

GESTORE

SUPERFICIE MQ. DIMENSI DISTANZA ALTRE CONCESSIONI

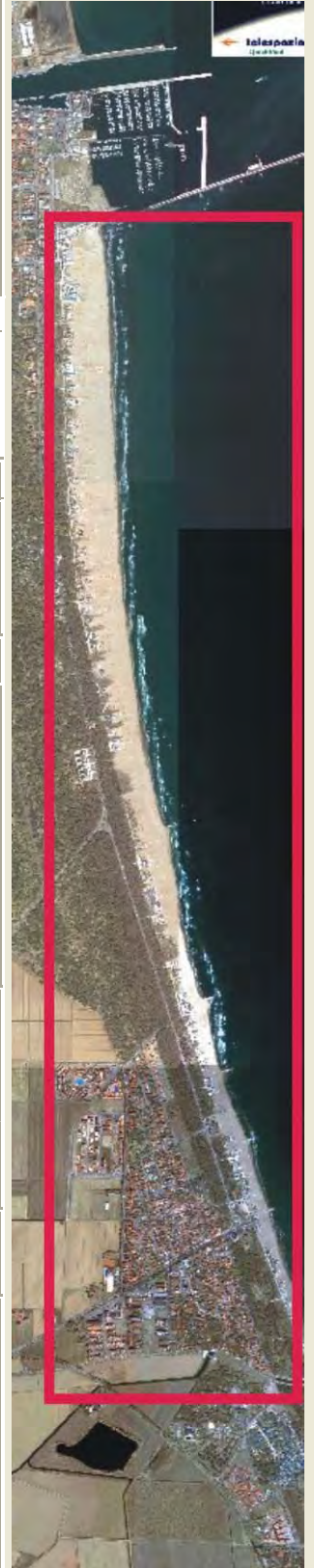
FRONTE PROFONDITA' NORD SUD

PROGETTO UNITARIO: DELIBERA DEL COMMIT:


OGGETTO

TITOLI EDILIZI RILASCIATI**NOTE AREA DI PERTINENZA**

| | |
|--|--|
| | |
|--|--|



| |
|--------------------|
| DATA |
| 17/02/2004 |
| RILEVATORI |
| GIUNCHI - MINGUZZI |
| AGGIORNAMENTO |
| |
| PAGINA 2 |



COMUNE DI RAVENNA

AREA 6: PIANIFICAZIONE TERRITORIALE
SERVIZIO PROGETTAZIONE URBANISTICA

CENSIMENTO STRUTTURE ARENILE

Pagina 1
Pagina 3

| | | |
|--------------------------------|---------------------|---------|
| CODICE STRUTTURA | 05.095 | |
| LOC | MARINA DI RAVENNA | |
| VIA | VIALE DELLE NAZIONI | |
| CIVICO | 0 PARTE | |
| CATASTO TERRENI RAVENNA | | |
| SEZIONE | FOGLIO | MAPPALE |
| 0 | | |

ELEMENTI COSTITUENTI L'INSIEME

| | | | |
|---------------|-----|--------------------|---------|
| DENOMINAZIONE | 094 | DESTINAZIONE D'USO | CAPANNO |
|---------------|-----|--------------------|---------|

SCHEMA STATO CONCESSIONATO

SCHEMA STATO RILEVATO

AREA DI SUPPORTO ALLA BALNEAZIONE

| | |
|----------------------|---|
| DESTINAZIONE D'USO | ACCESSIBILITA' |
| PARCHEGGIO MQ: 0 | <input type="checkbox"/> PRESENZA DI BARRIERE ARCHITETTONICHE |
| VERDE MQ: 0 | <input type="checkbox"/> PRESENZA DI DUNA IN AREA CONCESSIONATA |
| ATTREZ. SPORT. MQ: 0 | DIST. DUNA EDIF. 0 SCHEDA: 05.801 |
| SUP TEMPORANEE: 0,00 | RECINZIONE AREA: |

FOTO AREA A SUPPORTO DELLA BALNEAZIONE



N. CABINE: 0 STATO: SUFFICIENTE

SUPERFICI IMPERMEABILI

PAVIMENTATA MQ: 0 PAVIMENTAZIONE:

SUPERFICI PERMEABILI

PAVIMENTATA MQ: 0 PAVIMENTAZIONE:

AREA DESTINATA ALLA BALNEAZIONE

ATTIVITA':

SUPERFICI IMPERMEABILI

PAVIMENTATA MQ: 0 PAVIMENTAZIONE:

SUPERFICI PERMEABILI

PAVIMENTATA MQ: 0 PAVIMENTAZIONE:

N_OMBRELLONI: 0 ATTERRAGGIO NATANTI:

STATO: LARGHEZZA: 0 LUNGHEZZA: 0

FOTO AREA DESTINATA ALLA BALNEAZIONE



| DATI PIANO ARENILE 1996 | ESISTENTE DA PROGETTO UNITARIO: | DATI ULTIMA CONCESSIONE EDILIZIA: | INTERVENTO CON PROGETTO UNITARIO: |
|-------------------------|---------------------------------|-----------------------------------|-----------------------------------|
| ESISTENTE: | STRUTTURE FISSE: | STRUTTURE FISSE: | 3,9 |
| INTERVENTO DIRETTO: | PAVIMENTAZIONI FISSE: | PAVIMENTAZIONI FISSE: | 0 |
| PROGETTO UNITARIO: | TOT. SUP. COPERTA: | TOT. SUP. COPERTA: | 3,9 |

| |
|--------------------|
| DATA |
| 17/02/2004 |
| RILEVATORI |
| GIUNCHI - MINGUZZI |
| AGGIORNAMENTO |
| |
| PAGINA 3 |



COMUNE DI RAVENNA

AREA 6: PIANIFICAZIONE TERRITORIALE E SERVIZIO PROGETTAZIONE URBANISTICA

CENSIMENTO STRUTTURE ARENILE

| | |
|------------------|---------------------|
| CODICE STRUTTURA | 05.095 |
| LOC | MARINA DI RAVENNA |
| VIA | VIALE DELLE NAZIONI |
| CIVICO | 0 PARTE |

| | | |
|--------------------------------|--------|---------|
| CATASTO TERRENI RAVENNA | | |
| SEZIONE | FOGLIO | MAPPALE |
| 0 | | |

ELEMENTI COSTITUENTI L'INSIEME

| | | | |
|---------------|-----|--------------------|---------|
| DENOMINAZIONE | 094 | DESTINAZIONE D'USO | CAPANNO |
|---------------|-----|--------------------|---------|

| | | | | |
|--------------------|-------------|------------------|-------------|---|
| CORPO A | COD. EDI | 72327 | | |
| DESTINAZIONE/USO: | MATERIALE : | LEGNO | | |
| CAPANNO | TIPO COSTR: | PREFABBRICATA | | |
| | COPERTURA: | DUE FALDE | | |
| | INFISSI: | LEGNO | | |
| | FINITURE: | FACCIA A VISTA | | |
| SUP. COPERTA: | 3,78 H: | 210 COLORE1: | BLU | 2 |
| SUP. PORTIC.: | 0 H: | 0 CONSERVAZIONE: | SUFFICIENTE | |
| STRUTTURA PORTICO: | | MATERIALE: | | |



| | | | | |
|--------------------|-------------|------------------|--|---|
| CORPO B | COD. EDI | | | |
| DESTINAZIONE/USO: | MATERIALE : | | | |
| | TIPO COSTR: | | | |
| | COPERTURA: | | | |
| | INFISSI: | | | |
| | FINITURE: | | | |
| SUP. COPERTA: | 0 H: | 0 COLORE1: | | 2 |
| SUP. PORTIC.: | 0 H: | 0 CONSERVAZIONE: | | |
| STRUTTURA PORTICO: | | MATERIALE: | | |




| | | | | |
|--------------------|-------------|------------------|--|---|
| CORPO C | COD. EDI | | | |
| DESTINAZIONE/USO: | MATERIALE : | | | |
| | TIPO COSTR: | | | |
| | COPERTURA: | | | |
| | INFISSI: | | | |
| | FINITURE: | | | |
| SUP. COPERTA: | 0 H: | 0 COLORE1: | | 2 |
| SUP. PORTIC.: | 0 H: | 0 CONSERVAZIONE: | | |
| STRUTTURA PORTICO: | | MATERIALE: | | |



| | | | | |
|--------------------|-------------|------------------|--|---|
| CORPO D | COD. EDI | | | |
| DESTINAZIONE/USO: | MATERIALE : | | | |
| | TIPO COSTR: | | | |
| | COPERTURA: | | | |
| | INFISSI: | | | |
| | FINITURE: | | | |
| SUP. COPERTA: | 0 H: | 0 COLORE1: | | 2 |
| SUP. PORTIC.: | 0 H: | 0 CONSERVAZIONE: | | |
| STRUTTURA PORTICO: | | MATERIALE: | | |



| | | | | | | | | |
|-------------------|----------|-----|----------------|---|--------------|---|-------------------|------|
| SUPERFICI TOTALI: | COPERTA: | 3,9 | PAVIM. IMPERM: | 0 | PAVIM. PERM: | 0 | STRUT TEMPORANEE: | 0,00 |
|-------------------|----------|-----|----------------|---|--------------|---|-------------------|------|

| | | | | | |
|--------------------|--|--|------------------|--------------------------------|---------------------|
| DATA |  COMUNE DI RAVENNA AREA 6: PIANIFICAZIONE TERRITORIALE SERVIZIO PROGETTAZIONE URBANISTICA | | CODICE STRUTTURA | 05.096 | |
| 17/02/2004 | | | LOC | MARINA DI RAVENNA | |
| RILEVATORI | CENSIMENTO STRUTTURE ARENILE | | | VIA | VIALE DELLE NAZIONI |
| GIUNCHI - MINGUZZI | | | | CIVICO | 0 PARTE |
| AGGIORNAMENTO | Pagina 2 | | | ZONA PIANO ARENILE 96: | |
| | Pagina 3 | | | CATASTO TERRENI RAVENNA | |
| PAGINA 1 | | | SEZIONE | FOGLIO | MAPPALE |
| | | | 0 | | |

ELEMENTI COSTITUENTI L'INSIEME

| | | | |
|---------------|-----|--------------------|---------|
| DENOMINAZIONE | 042 | DESTINAZIONE D'USO | CAPANNO |
|---------------|-----|--------------------|---------|

| | | | |
|---------------------------|-----------------------|---------|---------|
| VINCOLI AMBIENTALI | DINAMICA COSTA | STABILE | TRATTO: |
|---------------------------|-----------------------|---------|---------|

PAESISTICO LR 31/2000
 -L.R. 27/88
 -L.R. 1497/39
 -L.R. 1039/39
 -L.R. 431/85

RNS
 IDROGEOLOGICO
 SIC
 ZPS

CONNESSIONE RETI

CICLABILE >300ML
 AUTOBUS <300ML
 PARCHEGGI <300ML
 AUTOSTRADA >10KM
 STATALE >1KM
 PROVINCIALE >1KM

**NOTE ZONA****PRESENZA DI FILTRI E DIMENSIONAMENTO**

| | | | | |
|------------|---------|-----|-----------|-------|
| PINETA | ALTEZZA | 0 | LARGHEZZA | 99,44 |
| DUNA | ALTEZZA | 0 | LARGHEZZA | 26,2 |
| RECINZIONE | ALTEZZA | 1,2 | LARGHEZZA | 0 |

ACCESSIBILITA'

PINETA DUNA RECINZ.
AREA RETROSTANTE
 EDIFICATO

MATERIALE RECINZ.

RETE METALLICA
STATO:
 SUFFICIENTE

ACCESSIBILITA' SPIAGGIA

| MODALITA' | NUMERO | PAVIMENTAZIONE | ACCESSI | CONCESSIONE |
|-----------|--------|----------------|--------------------------|-------------|
| CARRABILE | 2 | STERRATO | TIPOLOGIA NON ESCLUSIVO | CONC. |
| PEDONALE | 0 | | PROPIETA' DEM. FORESTALE | |

PROTEZIONE DELLA COSTA

DIFESE A MARE PARALLELE
 DIST. COSTA INTERASSE MATERIALE TIPO

DIFESE A MARE RADENTI
 LUNGHEZZA 0 MATERIALE 0 TIPO 0

DIFESE A PENNELLO
 LUNGHEZZA INTERASSE MATERIALE TIPO

AREA DI PERTINENZA

PROPIETA' N° CONCES. INIZIO SCADENZA

CONCESSIONARIO P.I.

GESTORE

SUPERFICIE MQ. DIMENSI DISTANZA ALTRE CONCESSIONI

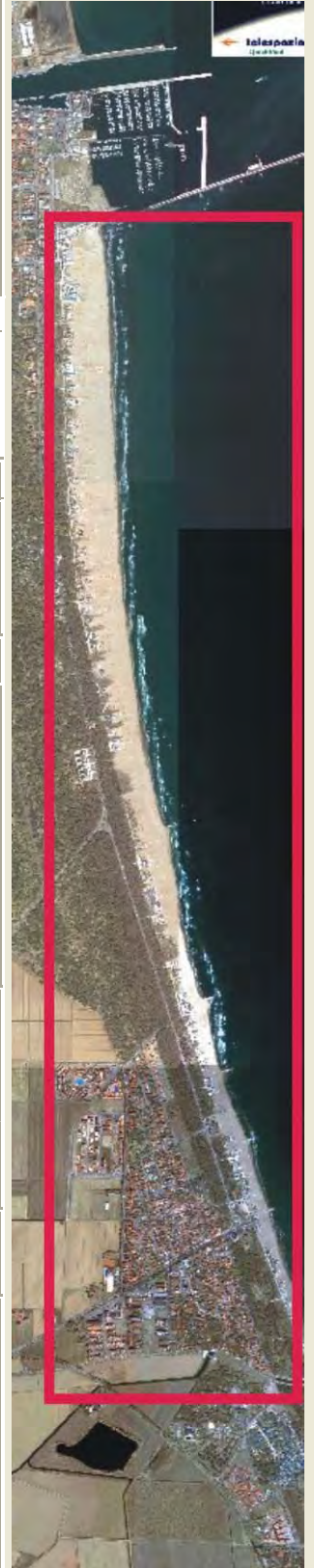
FRONTE PROFONDITA' NORD SUD

PROGETTO UNITARIO: DELIBERA DEL COMMIT:

OGGETTO

TITOLI EDILIZI RILASCIATI**NOTE AREA DI PERTINENZA**

| | |
|--|--|
| | |
|--|--|



| |
|--------------------|
| DATA |
| 17/02/2004 |
| RILEVATORI |
| GIUNCHI - MINGUZZI |
| AGGIORNAMENTO |
| |
| PAGINA 2 |



COMUNE DI RAVENNA

AREA 6: PIANIFICAZIONE TERRITORIALE
SERVIZIO PROGETTAZIONE URBANISTICA

CENSIMENTO STRUTTURE ARENILE

Pagina 1
Pagina 3

| | | |
|--------------------------------|---------------------|---------|
| CODICE STRUTTURA | 05.096 | |
| LOC | MARINA DI RAVENNA | |
| VIA | VIALE DELLE NAZIONI | |
| CIVICO | 0 PARTE | |
| CATASTO TERRENI RAVENNA | | |
| SEZIONE | FOGLIO | MAPPALE |
| 0 | | |

ELEMENTI COSTITUENTI L'INSIEME

| | | | |
|---------------|-----|--------------------|---------|
| DENOMINAZIONE | 042 | DESTINAZIONE D'USO | CAPANNO |
|---------------|-----|--------------------|---------|

SCHEMA STATO CONCESSIONATO

SCHEMA STATO RILEVATO

AREA DI SUPPORTO ALLA BALNEAZIONE

| | |
|----------------------|---|
| DESTINAZIONE D'USO | ACCESSIBILITA' |
| PARCHEGGIO MQ: 0 | <input type="checkbox"/> PRESENZA DI BARRIERE ARCHITETTONICHE |
| VERDE MQ: 0 | <input type="checkbox"/> PRESENZA DI DUNA IN AREA CONCESSIONATA |
| ATTREZ. SPORT. MQ: 0 | DIST. DUNA EDIF. 0 SCHEDA: 05.801 |
| SUP TEMPORANEE: 0,00 | RECINZIONE AREA: |

FOTO AREA A SUPPORTO DELLA BALNEAZIONE



N. CABINE: 0 STATO: SUFFICIENTE

SUPERFICI IMPERMEABILI

PAVIMENTATA MQ: 0 PAVIMENTAZIONE:

SUPERFICI PERMEABILI

PAVIMENTATA MQ: 0 PAVIMENTAZIONE:

AREA DESTINATA ALLA BALNEAZIONE

ATTIVITA':

SUPERFICI IMPERMEABILI

PAVIMENTATA MQ: 0 PAVIMENTAZIONE:

SUPERFICI PERMEABILI

PAVIMENTATA MQ: 0 PAVIMENTAZIONE:

N_OMBRELLONI: 0 ATTERRAGGIO NATANTI:

STATO: LARGHEZZA: 0 LUNGHEZZA: 0

FOTO AREA DESTINATA ALLA BALNEAZIONE



| DATI PIANO ARENILE 1996 | ESISTENTE DA PROGETTO UNITARIO: | DATI ULTIMA CONCESSIONE EDILIZIA: | INTERVENTO CON PROGETTO UNITARIO: |
|-------------------------|---------------------------------|-----------------------------------|-----------------------------------|
| ESISTENTE: | STRUTTURE FISSE: | STRUTTURE FISSE: | 4,63 |
| INTERVENTO DIRETTO: | PAVIMENTAZIONI FISSE: | PAVIMENTAZIONI FISSE: | 0 |
| PROGETTO UNITARIO: | TOT. SUP. COPERTA: | TOT. SUP. COPERTA: | 4,63 |

| |
|--------------------|
| DATA |
| 17/02/2004 |
| RILEVATORI |
| GIUNCHI - MINGUZZI |
| AGGIORNAMENTO |
| |
| PAGINA 3 |

| | |
|------------------|---------------------|
| CODICE STRUTTURA | 05.096 |
| LOC | MARINA DI RAVENNA |
| VIA | VIALE DELLE NAZIONI |
| CIVICO | 0 PARTE |

| | | |
|--------------------------------|--------|---------|
| CATASTO TERRENI RAVENNA | | |
| SEZIONE | FOGLIO | MAPPALE |
| 0 | | |

ELEMENTI COSTITUENTI L'INSIEME

| | | | |
|---------------|-----|--------------------|---------|
| DENOMINAZIONE | 042 | DESTINAZIONE D'USO | CAPANNO |
|---------------|-----|--------------------|---------|

| | | | | |
|--------------------|-------------|------------------|-------------|---|
| CORPO A | COD. EDI | 72326 | | |
| DESTINAZIONE/USO: | MATERIALE : | LEGNO | | |
| CAPANNO | TIPO COSTR: | PREFABBRICATA | | |
| | COPERTURA: | DUE FALDE | | |
| | INFISSI: | LEGNO | | |
| | FINITURE: | FACCIA A VISTA | | |
| SUP. COPERTA: | 4,64 H: | 2,5 COLORE1: | BLU | 2 |
| SUP. PORTIC.: | 0 H: | 0 CONSERVAZIONE: | SUFFICIENTE | |
| STRUTTURA PORTICO: | | MATERIALE: | | |



| | | | | |
|--------------------|-------------|------------------|--|---|
| CORPO B | COD. EDI | | | |
| DESTINAZIONE/USO: | MATERIALE : | | | |
| | TIPO COSTR: | | | |
| | COPERTURA: | | | |
| | INFISSI: | | | |
| | FINITURE: | | | |
| SUP. COPERTA: | 0 H: | 0 COLORE1: | | 2 |
| SUP. PORTIC.: | 0 H: | 0 CONSERVAZIONE: | | |
| STRUTTURA PORTICO: | | MATERIALE: | | |




| | | | | |
|--------------------|-------------|------------------|--|---|
| CORPO C | COD. EDI | | | |
| DESTINAZIONE/USO: | MATERIALE : | | | |
| | TIPO COSTR: | | | |
| | COPERTURA: | | | |
| | INFISSI: | | | |
| | FINITURE: | | | |
| SUP. COPERTA: | 0 H: | 0 COLORE1: | | 2 |
| SUP. PORTIC.: | 0 H: | 0 CONSERVAZIONE: | | |
| STRUTTURA PORTICO: | | MATERIALE: | | |



| | | | | |
|--------------------|-------------|------------------|--|---|
| CORPO D | COD. EDI | | | |
| DESTINAZIONE/USO: | MATERIALE : | | | |
| | TIPO COSTR: | | | |
| | COPERTURA: | | | |
| | INFISSI: | | | |
| | FINITURE: | | | |
| SUP. COPERTA: | 0 H: | 0 COLORE1: | | 2 |
| SUP. PORTIC.: | 0 H: | 0 CONSERVAZIONE: | | |
| STRUTTURA PORTICO: | | MATERIALE: | | |



| | | | | | | | | |
|-------------------|----------|------|----------------|---|--------------|---|-------------------|------|
| SUPERFICI TOTALI: | COPERTA: | 4,63 | PAVIM. IMPERM: | 0 | PAVIM. PERM: | 0 | STRUT TEMPORANEE: | 0,00 |
|-------------------|----------|------|----------------|---|--------------|---|-------------------|------|

| | | | | | |
|--------------------|--|--|------------------|--------------------------------|---------------------|
| DATA |  COMUNE DI RAVENNA AREA 6: PIANIFICAZIONE TERRITORIALE SERVIZIO PROGETTAZIONE URBANISTICA | | CODICE STRUTTURA | 05.097 | |
| 23/02/2004 | | | LOC | MARINA DI RAVENNA | |
| RILEVATORI | CENSIMENTO STRUTTURE ARENILE | | | VIA | VIALE DELLE NAZIONI |
| GIUNCHI - MINGUZZI | | | | CIVICO | 0 PARTE |
| AGGIORNAMENTO | Pagina 2 | | | ZONA PIANO ARENILE 96: | |
| | Pagina 3 | | | CATASTO TERRENI RAVENNA | |
| PAGINA 1 | | | SEZIONE | FOGLIO | MAPPALE |
| | | | 0 | | |

ELEMENTI COSTITUENTI L'INSIEME

| | | | |
|---------------|--|--------------------|---------|
| DENOMINAZIONE | | DESTINAZIONE D'USO | CAPANNO |
|---------------|--|--------------------|---------|

VINCOLI AMBIENTALI

- PAESISTICO LR 31/2000
- L.R. 27/88
- L.R. 1497/39
- L.R. 1039/39
- L.R. 431/85
- RNS
- IDROGEOLOGICO
- SIC
- ZPS

DINAMICA COSTA

- CONNESSIONE RETI**
- CICLABILE >300ML
- AUTOBUS <300ML
- PARCHEGGI <300ML
- AUTOSTRADA >10KM
- STATALE >1KM
- PROVINCIALE >1KM

STABILE

TRATTO:



NOTE ZONA

PRESENZA DI FILTRI E DIMENSIONAMENTO

| | | | | | | |
|------------|---------|-----|-----------|--------|-------------------------|----------------|
| PINETA | ALTEZZA | 0 | LARGHEZZA | 101,57 | PINETA DUNA RECINZ. | RETE METALLICA |
| DUNA | ALTEZZA | 0 | LARGHEZZA | 33,09 | AREA RETROSTANTE | STATO: |
| RECINZIONE | ALTEZZA | 1,2 | LARGHEZZA | 0 | EDIFICATO | SUFFICIENTE |

ACCESSIBILITA' SPIAGGIA

| MODALITA' | NUMERO | PAVIMENTAZIONE | ACCESSI | CONCESSIONE |
|-----------|--------|----------------|--------------------------|-------------|
| CARRABILE | 3 | STERRATO | TIPOLOGIA NON ESCLUSIVO | CONC. |
| PEDONALE | 0 | | PROPIETA' DEM. FORESTALE | |

PROTEZIONE DELLA COSTA

- DIFESE A MARE PARALLELE
- DIST. COSTA INTERASSE MATERIALE TIPO
- DIFESE A MARE RADENTI
- LUNGHEZZA 0 MATERIALE 0 TIPO 0
- DIFESE A PENNELLO
- LUNGHEZZA INTERASSE MATERIALE TIPO

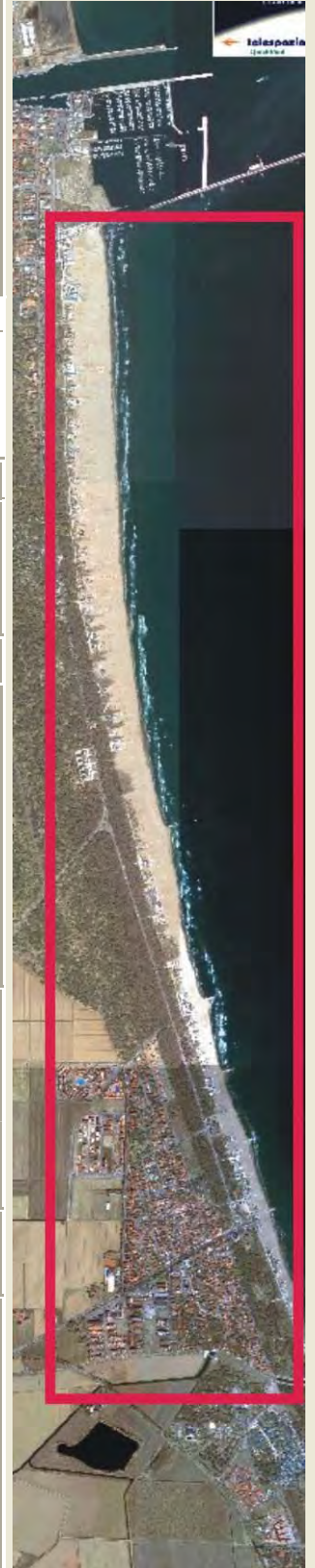
AREA DI PERTINENZA

| | | | |
|---------------------------|----------------|-----------------------------------|----------|
| PROPIETA' | N° CONCES. | INIZIO | SCADENZA |
| CONCESSIONARIO | P.I. | | |
| GESTORE | | | |
| SUPERFICIE MQ. | DIMENSI | DISTANZA ALTRE CONCESSIONI | |
| | FRONTE | PROFONDITA' | NORD SUD |
| PROGETTO UNITARIO: | DELIBERA | DEL | COMMIT: |
| OGGETTO | | | |

TITOLI EDILIZI RILASCIATI

NOTE AREA DI PERTINENZA

| | |
|--|--|
| | |
|--|--|



| |
|--------------------|
| DATA |
| 23/02/2004 |
| RILEVATORI |
| GIUNCHI - MINGUZZI |
| AGGIORNAMENTO |
| |
| PAGINA 2 |



COMUNE DI RAVENNA

AREA 6: PIANIFICAZIONE TERRITORIALE
SERVIZIO PROGETTAZIONE URBANISTICA

CENSIMENTO STRUTTURE ARENILE

Pagina 1
Pagina 3

| | | |
|--------------------------------|---------------------|---------|
| CODICE STRUTTURA | 05.097 | |
| LOC | MARINA DI RAVENNA | |
| VIA | VIALE DELLE NAZIONI | |
| CIVICO | 0 PARTE | |
| CATASTO TERRENI RAVENNA | | |
| SEZIONE | FOGLIO | MAPPALE |
| 0 | | |

ELEMENTI COSTITUENTI L'INSIEME

| | | | |
|---------------|--|--------------------|---------|
| DENOMINAZIONE | | DESTINAZIONE D'USO | CAPANNO |
|---------------|--|--------------------|---------|

SCHEMA STATO CONCESSIONATO

SCHEMA STATO RILEVATO

AREA DI SUPPORTO ALLA BALNEAZIONE

| | |
|----------------------|---|
| DESTINAZIONE D'USO | ACCESSIBILITA' |
| PARCHEGGIO MQ: 0 | <input type="checkbox"/> PRESENZA DI BARRIERE ARCHITETTONICHE |
| VERDE MQ: 0 | <input type="checkbox"/> PRESENZA DI DUNA IN AREA CONCESSIONATA |
| ATTREZ. SPORT. MQ: 0 | DIST. DUNA EDIF. 0 SCHEDA: 05.802 |
| SUP TEMPORANEE: 0,00 | RECINZIONE AREA: |

FOTO AREA A SUPPORTO DELLA BALNEAZIONE



SUPERFICI IMPERMEABILI

| | |
|-------------------|-----------------|
| PAVIMENTATA MQ: 0 | PAVIMENTAZIONE: |
|-------------------|-----------------|

SUPERFICI PERMEABILI

| | |
|-------------------|-----------------|
| PAVIMENTATA MQ: 0 | PAVIMENTAZIONE: |
|-------------------|-----------------|

| | |
|--------------|--------------------|
| N. CABINE: 0 | STATO: SUFFICIENTE |
|--------------|--------------------|

AREA DESTINATA ALLA BALNEAZIONE

ATTIVITA':

SUPERFICI IMPERMEABILI

| | |
|-------------------|-----------------|
| PAVIMENTATA MQ: 0 | PAVIMENTAZIONE: |
|-------------------|-----------------|

SUPERFICI PERMEABILI

| | |
|-------------------|-----------------|
| PAVIMENTATA MQ: 0 | PAVIMENTAZIONE: |
|-------------------|-----------------|

N_OMBRELLONI: 0

STATO: LARGHEZZA: 0 LUNGHEZZA: 0

FOTO AREA DESTINATA ALLA BALNEAZIONE



| DATI PIANO ARENILE 1996 | ESISTENTE DA PROGETTO UNITARIO: | DATI ULTIMA CONCESSIONE EDILIZIA: | INTERVENTO CON PROGETTO UNITARIO: |
|-------------------------|---------------------------------|-----------------------------------|-----------------------------------|
| ESISTENTE: | STRUTTURE FISSE: | STRUTTURE FISSE: 3,5 | |
| INTERVENTO DIRETTO: | PAVIMENTAZIONI FISSE: | PAVIMENTAZIONI FISSE: 0 | |
| PROGETTO UNITARIO: | TOT. SUP. COPERTA: | TOT. SUP. COPERTA: 3,5 | |

| |
|--------------------|
| DATA |
| 23/02/2004 |
| RILEVATORI |
| GIUNCHI - MINGUZZI |
| AGGIORNAMENTO |
| |
| PAGINA 3 |

| | | |
|--------------------------------|---------------------|---------|
| CODICE STRUTTURA | 05.097 | |
| LOC | MARINA DI RAVENNA | |
| VIA | VIALE DELLE NAZIONI | |
| CIVICO | 0 PARTE | |
| CATASTO TERRENI RAVENNA | | |
| SEZIONE | FOGLIO | MAPPALE |
| 0 | | |

ELEMENTI COSTITUENTI L'INSIEME

| | | | |
|---------------|--|--------------------|---------|
| DENOMINAZIONE | | DESTINAZIONE D'USO | CAPANNO |
|---------------|--|--------------------|---------|

| | | | | |
|--------------------|-------------|------------------|-------------|---|
| CORPO A | COD. EDI | 72740 | | |
| DESTINAZIONE/USO: | MATERIALE : | LEGNO | | |
| CAPANNO | TIPO COSTR: | PREFABBRICATA | | |
| | COPERTURA: | DUE FALDE | | |
| | INFISSI: | LEGNO | | |
| | FINITURE: | FACCIA A VISTA | | |
| SUP. COPERTA: | 3,6 H: | 2,6 COLORE1: | BLU | 2 |
| SUP. PORTIC.: | 0 H: | 0 CONSERVAZIONE: | SUFFICIENTE | |
| STRUTTURA PORTICO: | | MATERIALE: | | |



| | | | | |
|--------------------|-------------|------------------|--|---|
| CORPO B | COD. EDI | | | |
| DESTINAZIONE/USO: | MATERIALE : | | | |
| | TIPO COSTR: | | | |
| | COPERTURA: | | | |
| | INFISSI: | | | |
| | FINITURE: | | | |
| SUP. COPERTA: | 0 H: | 0 COLORE1: | | 2 |
| SUP. PORTIC.: | 0 H: | 0 CONSERVAZIONE: | | |
| STRUTTURA PORTICO: | | MATERIALE: | | |




| | | | | |
|--------------------|-------------|------------------|--|---|
| CORPO C | COD. EDI | | | |
| DESTINAZIONE/USO: | MATERIALE : | | | |
| | TIPO COSTR: | | | |
| | COPERTURA: | | | |
| | INFISSI: | | | |
| | FINITURE: | | | |
| SUP. COPERTA: | 0 H: | 0 COLORE1: | | 2 |
| SUP. PORTIC.: | 0 H: | 0 CONSERVAZIONE: | | |
| STRUTTURA PORTICO: | | MATERIALE: | | |



| | | | | |
|--------------------|-------------|------------------|--|---|
| CORPO D | COD. EDI | | | |
| DESTINAZIONE/USO: | MATERIALE : | | | |
| | TIPO COSTR: | | | |
| | COPERTURA: | | | |
| | INFISSI: | | | |
| | FINITURE: | | | |
| SUP. COPERTA: | 0 H: | 0 COLORE1: | | 2 |
| SUP. PORTIC.: | 0 H: | 0 CONSERVAZIONE: | | |
| STRUTTURA PORTICO: | | MATERIALE: | | |



| | | | | | | | | |
|-------------------|----------|-----|----------------|---|--------------|---|-------------------|------|
| SUPERFICI TOTALI: | COPERTA: | 3,5 | PAVIM. IMPERM: | 0 | PAVIM. PERM: | 0 | STRUT TEMPORANEE: | 0,00 |
|-------------------|----------|-----|----------------|---|--------------|---|-------------------|------|

| | | | | | |
|--------------------------------|--|--------|------------------|-------------------|---------------------|
| DATA |  COMUNE DI RAVENNA AREA 6: PIANIFICAZIONE TERRITORIALE SERVIZIO PROGETTAZIONE URBANISTICA | | CODICE STRUTTURA | 05.098 | |
| 23/02/2004 | | | LOC | MARINA DI RAVENNA | |
| RILEVATORI | CENSIMENTO STRUTTURE ARENILE | | | VIA | VIALE DELLE NAZIONI |
| GIUNCHI - MINGUZZI | | | | CIVICO | 0 PARTE |
| AGGIORNAMENTO | Pagina 2 | | Pagina 3 | | |
| PAGINA 1 | ZONA PIANO ARENILE 96: | | | | |
| CATASTO TERRENI RAVENNA | | | | | |
| SEZIONE | | FOGLIO | MAPPALE | | |
| 0 | | | | | |

ELEMENTI COSTITUENTI L'INSIEME

| | | | |
|---------------|-----|--------------------|---------|
| DENOMINAZIONE | 122 | DESTINAZIONE D'USO | CAPANNO |
|---------------|-----|--------------------|---------|

| | | | |
|--------------------|----------------|---------|---------|
| VINCOLI AMBIENTALI | DINAMICA COSTA | STABILE | TRATTO: |
|--------------------|----------------|---------|---------|

| | | | | |
|--|---|---|--|--|
| <input checked="" type="checkbox"/> PAESISTICO LR 31/2000 -L.R. 27/88 -L.R. 1497/39 -L.R. 1039/39 -L.R. 431/85 | <input type="checkbox"/> RNS <input checked="" type="checkbox"/> IDROGEOLOGICO <input type="checkbox"/> SIC <input type="checkbox"/> ZPS | CONNESSIONE RETI CICLABILE >300ML AUTOBUS <300ML PARCHEGGI <300ML AUTOSTRADA >10KM STATALE >1KM PROVINCIALE >1KM |  |  |
|--|---|---|--|--|

| | |
|-----------|--|
| NOTE ZONA | |
|-----------|--|

| | | |
|--------------------------------------|----------------|-------------------|
| PRESENZA DI FILTRI E DIMENSIONAMENTO | ACCESSIBILITA' | MATERIALE RECINZ. |
|--------------------------------------|----------------|-------------------|

| | | | | | |
|--------------------|-----|-----------|--------|---------------------|----------------|
| PINETA ALTEZZA | 0 | LARGHEZZA | 101,57 | PINETA DUNA RECINZ. | RETE METALLICA |
| DUNA ALTEZZA | 0 | LARGHEZZA | 7,01 | AREA RETROSTANTE | STATO: |
| RECINZIONE ALTEZZA | 1,2 | LARGHEZZA | 0 | EDIFICATO | SUFFICIENTE |

| |
|-------------------------|
| ACCESSIBILITA' SPIAGGIA |
|-------------------------|

| | | | | |
|-----------|--------|----------------|-----------|---------------------|
| MODALITA' | NUMERO | PAVIMENTAZIONE | ACCESSI | CONCESSIONE |
| CARRABILE | 3 | STERRATO | TIPOLOGIA | NON ESCLUSIVO CONC. |
| PEDONALE | 0 | | PROPIETA' | DEM. FORESTALE |

| |
|------------------------|
| PROTEZIONE DELLA COSTA |
|------------------------|

| | | | |
|--|-----------|-----------|--------|
| <input type="checkbox"/> DIFESE A MARE PARALLELE | | | |
| DIST. COSTA | INTERASSE | MATERIALE | TIPO |
| <input type="checkbox"/> DIFESE A MARE RADENTI | | | |
| LUNGHEZZA | 0 | MATERIALE | 0 TIPO |
| <input type="checkbox"/> DIFESE A PENNELLO | | | |
| LUNGHEZZA | INTERASSE | MATERIALE | TIPO |

| |
|--------------------|
| AREA DI PERTINENZA |
|--------------------|

| | | | |
|--------------------|------------|----------------------------|----------|
| PROPIETA' | N° CONCES. | INIZIO | SCADENZA |
| CONCESSIONARIO | P.I. | | |
| GESTORE | | | |
| SUPERFICIE MQ. | DIMENSI | DISTANZA ALTRE CONCESSIONI | |
| | FRONTE | PROFONDITA' | NORD SUD |
| PROGETTO UNITARIO: | DELIBERA | DEL | COMMIT: |
| OGGETTO | | | |

| | |
|---------------------------|-------------------------|
| TITOLI EDILIZI RILASCIATI | NOTE AREA DI PERTINENZA |
|---------------------------|-------------------------|

| | |
|--|--|
| | |
|--|--|

| |
|--------------------|
| DATA |
| 23/02/2004 |
| RILEVATORI |
| GIUNCHI - MINGUZZI |
| AGGIORNAMENTO |
| |
| PAGINA 2 |



COMUNE DI RAVENNA

AREA 6: PIANIFICAZIONE TERRITORIALE
SERVIZIO PROGETTAZIONE URBANISTICA

CENSIMENTO STRUTTURE ARENILE

Pagina 1
Pagina 3

| | | |
|--------------------------------|---------------------|---------|
| CODICE STRUTTURA | 05.098 | |
| LOC | MARINA DI RAVENNA | |
| VIA | VIALE DELLE NAZIONI | |
| CIVICO | 0 PARTE | |
| CATASTO TERRENI RAVENNA | | |
| SEZIONE | FOGLIO | MAPPALE |
| 0 | | |

ELEMENTI COSTITUENTI L'INSIEME

| | | | |
|---------------|-----|--------------------|---------|
| DENOMINAZIONE | 122 | DESTINAZIONE D'USO | CAPANNO |
|---------------|-----|--------------------|---------|

SCHEMA STATO CONCESSIONATO

SCHEMA STATO RILEVATO

AREA DI SUPPORTO ALLA BALNEAZIONE

| | |
|----------------------|---|
| DESTINAZIONE D'USO | ACCESSIBILITA' |
| PARCHEGGIO MQ: 0 | <input type="checkbox"/> PRESENZA DI BARRIERE ARCHITETTONICHE |
| VERDE MQ: 0 | <input type="checkbox"/> PRESENZA DI DUNA IN AREA CONCESSIONATA |
| ATTREZ. SPORT. MQ: 0 | DIST. DUNA EDIF. 0 SCHEDA: 05.802 |
| SUP TEMPORANEE: 0,00 | RECINZIONE AREA: |

FOTO AREA A SUPPORTO DELLA BALNEAZIONE



SUPERFICI IMPERMEABILI

| | |
|-------------------|-----------------|
| PAVIMENTATA MQ: 0 | PAVIMENTAZIONE: |
|-------------------|-----------------|

SUPERFICI PERMEABILI

| | |
|-------------------|-----------------|
| PAVIMENTATA MQ: 0 | PAVIMENTAZIONE: |
|-------------------|-----------------|

| | |
|--------------|--------------------|
| N. CABINE: 0 | STATO: SUFFICIENTE |
|--------------|--------------------|

AREA DESTINATA ALLA BALNEAZIONE

| | |
|-----------------------------------|---------------------------|
| ATTIVITA': | |
| SUPERFICI IMPERMEABILI | |
| PAVIMENTATA MQ: 0 PAVIMENTAZIONE: | |
| SUPERFICI PERMEABILI | |
| PAVIMENTATA MQ: 0 PAVIMENTAZIONE: | |
| N_OMBRELLONI: 0 | ATTERRAGGIO NATANTI: |
| STATO: | LARGHEZZA: 0 LUNGHEZZA: 0 |

FOTO AREA DESTINATA ALLA BALNEAZIONE



| | | | |
|--------------------------------|--|--|--|
| DATI PIANO ARENILE 1996 | ESISTENTE DA PROGETTO UNITARIO: | DATI ULTIMA CONCESSIONE EDILIZIA: | INTERVENTO CON PROGETTO UNITARIO: |
| ESISTENTE: | STRUTTURE FISSE: | STRUTTURE FISSE: 6,25 | |
| INTERVENTO DIRETTO: | PAVIMENTAZIONI FISSE: | PAVIMENTAZIONI FISSE: 0 | |
| PROGETTO UNITARIO: | TOT. SUP. COPERTA: | TOT. SUP. COPERTA: 6,25 | |

| |
|--------------------|
| DATA |
| 23/02/2004 |
| RILEVATORI |
| GIUNCHI - MINGUZZI |
| AGGIORNAMENTO |
| |
| PAGINA 3 |

| | |
|------------------|---------------------|
| CODICE STRUTTURA | 05.098 |
| LOC | MARINA DI RAVENNA |
| VIA | VIALE DELLE NAZIONI |
| CIVICO | 0 PARTE |

| | | |
|--------------------------------|--------|---------|
| CATASTO TERRENI RAVENNA | | |
| SEZIONE | FOGLIO | MAPPALE |
| 0 | | |

ELEMENTI COSTITUENTI L'INSIEME

| | | | |
|---------------|-----|--------------------|---------|
| DENOMINAZIONE | 122 | DESTINAZIONE D'USO | CAPANNO |
|---------------|-----|--------------------|---------|

| | | | | | |
|--------------------|-------------|----------------|----------------------------------|-------------|---|
| CORPO A | COD. EDI | 72529 | | | |
| DESTINAZIONE/USO: | MATERIALE : | LEGNO | PAVIMENTAZIONE ESTERNA IN LEGNO. | | |
| CAPANNO | TIPO COSTR: | PREFABBRICATA | | | |
| | COPERTURA: | DUE FALDE | | | |
| | INFISSI: | LEGNO | | | |
| | FINITURE: | FACCIA A VISTA | | | |
| SUP. COPERTA: | 6 H: | 2,6 | COLORE1: | AZZURRO | 2 |
| SUP. PORTIC.: | 0 H: | 0 | CONSERVAZIONE: | SUFFICIENTE | |
| STRUTTURA PORTICO: | | MATERIALE: | | | |



| | | | | | |
|--------------------|-------------|------------|----------------|--|---|
| CORPO B | COD. EDI | | | | |
| DESTINAZIONE/USO: | MATERIALE : | | | | |
| | TIPO COSTR: | | | | |
| | COPERTURA: | | | | |
| | INFISSI: | | | | |
| | FINITURE: | | | | |
| SUP. COPERTA: | 0 H: | 0 | COLORE1: | | 2 |
| SUP. PORTIC.: | 0 H: | 0 | CONSERVAZIONE: | | |
| STRUTTURA PORTICO: | | MATERIALE: | | | |




| | | | | | |
|--------------------|-------------|------------|----------------|--|---|
| CORPO C | COD. EDI | | | | |
| DESTINAZIONE/USO: | MATERIALE : | | | | |
| | TIPO COSTR: | | | | |
| | COPERTURA: | | | | |
| | INFISSI: | | | | |
| | FINITURE: | | | | |
| SUP. COPERTA: | 0 H: | 0 | COLORE1: | | 2 |
| SUP. PORTIC.: | 0 H: | 0 | CONSERVAZIONE: | | |
| STRUTTURA PORTICO: | | MATERIALE: | | | |



| | | | | | |
|--------------------|-------------|------------|----------------|--|---|
| CORPO D | COD. EDI | | | | |
| DESTINAZIONE/USO: | MATERIALE : | | | | |
| | TIPO COSTR: | | | | |
| | COPERTURA: | | | | |
| | INFISSI: | | | | |
| | FINITURE: | | | | |
| SUP. COPERTA: | 0 H: | 0 | COLORE1: | | 2 |
| SUP. PORTIC.: | 0 H: | 0 | CONSERVAZIONE: | | |
| STRUTTURA PORTICO: | | MATERIALE: | | | |



| | | | | | |
|--------------------|--|--|--------------------------------|---------------------|---------|
| DATA |  COMUNE DI RAVENNA AREA 6: PIANIFICAZIONE TERRITORIALE SERVIZIO PROGETTAZIONE URBANISTICA | | CODICE STRUTTURA | 05.099 | |
| 23/02/2004 | | | LOC | MARINA DI RAVENNA | |
| RILEVATORI | CENSIMENTO STRUTTURE ARENILE | | VIA | VIALE DELLE NAZIONI | |
| GIUNCHI - MINGUZZI | | | CIVICO | 0 PARTE | |
| AGGIORNAMENTO | Pagina 2 | | ZONA PIANO ARENILE 96: | | |
| | Pagina 3 | | CATASTO TERRENI RAVENNA | | |
| PAGINA 1 | | | SEZIONE | FOGLIO | MAPPALE |
| | | | 0 | | |

ELEMENTI COSTITUENTI L'INSIEME

| | | | |
|---------------|-----|--------------------|---------|
| DENOMINAZIONE | 123 | DESTINAZIONE D'USO | CAPANNO |
|---------------|-----|--------------------|---------|

| | | | |
|---------------------------|-----------------------|---------|---------|
| VINCOLI AMBIENTALI | DINAMICA COSTA | STABILE | TRATTO: |
|---------------------------|-----------------------|---------|---------|

PAESISTICO LR 31/2000
 -L.R. 27/88
 -L.R. 1497/39
 -L.R. 1039/39
 -L.R. 431/85

RNS
 IDROGEOLOGICO
 SIC
 ZPS

CONNESSIONE RETI

CICLABILE >300ML
 AUTOBUS <300ML
 PARCHEGGI <300ML
 AUTOSTRADA >10KM
 STATALE >1KM
 PROVINCIALE >1KM



| |
|---------|
| TRATTO: |
|---------|

**NOTE ZONA**

| |
|--|
| |
|--|

PRESENZA DI FILTRI E DIMENSIONAMENTO

| | | | | |
|------------|---------|-----|-----------|--------|
| PINETA | ALTEZZA | 0 | LARGHEZZA | 101,57 |
| DUNA | ALTEZZA | 0 | LARGHEZZA | 7,01 |
| RECINZIONE | ALTEZZA | 1,2 | LARGHEZZA | 0 |

ACCESSIBILITA'

| | |
|-------------------------|----------------|
| PINETA DUNA RECINZ. | RETE METALLICA |
| AREA RETROSTANTE | STATO: |
| EDIFICATO | SUFFICIENTE |

MATERIALE RECINZ.**ACCESSIBILITA' SPIAGGIA**

| MODALITA' | NUMERO | PAVIMENTAZIONE | ACCESSI | CONCESSIONE |
|-----------|--------|----------------|--------------------------|-------------|
| CARRABILE | 3 | STERRATO | TIPOLOGIA NON ESCLUSIVO | CONC. |
| PEDONALE | 0 | | PROPIETA' DEM. FORESTALE | |

PROTEZIONE DELLA COSTA

DIFESE A MARE PARALLELE
 DIST. COSTA INTERASSE MATERIALE TIPO

DIFESE A MARE RADENTI
 LUNGHEZZA 0 MATERIALE 0 TIPO 0

DIFESE A PENNELLO
 LUNGHEZZA INTERASSE MATERIALE TIPO

AREA DI PERTINENZA

| | | | |
|---------------------------|----------------|-----------------------------------|-------------|
| PROPIETA' | N° CONCES. | INIZIO | SCADENZA |
| CONCESSIONARIO | P.I. | | |
| GESTORE | | | |
| SUPERFICIE MQ. | DIMENSI | DISTANZA ALTRE CONCESSIONI | |
| | FRONTE | PROFONDITA' | NORD SUD |
| PROGETTO UNITARIO: | DELIBERA | DEL | COMMIT: |
| OGGETTO | | | |


TITOLI EDILIZI RILASCIATI

| |
|--|
| |
|--|

NOTE AREA DI PERTINENZA

| |
|--|
| |
|--|

| |
|--------------------|
| DATA |
| 23/02/2004 |
| RILEVATORI |
| GIUNCHI - MINGUZZI |
| AGGIORNAMENTO |
| |
| PAGINA 2 |



COMUNE DI RAVENNA

AREA 6: PIANIFICAZIONE TERRITORIALE
SERVIZIO PROGETTAZIONE URBANISTICA

CENSIMENTO STRUTTURE ARENILE

Pagina 1
Pagina 3

| | | |
|--------------------------------|---------------------|---------|
| CODICE STRUTTURA | 05.099 | |
| LOC | MARINA DI RAVENNA | |
| VIA | VIALE DELLE NAZIONI | |
| CIVICO | 0 PARTE | |
| CATASTO TERRENI RAVENNA | | |
| SEZIONE | FOGLIO | MAPPALE |
| 0 | | |

ELEMENTI COSTITUENTI L'INSIEME


| | | | |
|---------------|-----|--------------------|---------|
| DENOMINAZIONE | 123 | DESTINAZIONE D'USO | CAPANNO |
|---------------|-----|--------------------|---------|

| SCHEMA STATO CONCESSIONATO | SCHEMA STATO RILEVATO |
|----------------------------|-----------------------|
| | |

AREA DI SUPPORTO ALLA BALNEAZIONE

| | | |
|--|---|--|
| DESTINAZIONE D'USO PARCHEGGIO MQ: <input type="text" value="0"/> VERDE MQ: <input type="text" value="0"/> ATTREZ. SPORT. MQ: <input type="text" value="0"/> SUP TEMPORANEE: <input type="text" value="0,00"/> | ACCESSIBILITA' <input type="checkbox"/> PRESENZA DI BARRIERE ARCHITETTONICHE <input type="checkbox"/> PRESENZA DI DUNA IN AREA CONCESSIONATA DIST. DUNA EDIF. <input type="text" value="0"/> SCHEDA: <input type="text" value="05.802"/> RECINZIONE AREA: <input type="text"/> | FOTO AREA A SUPPORTO DELLA BALNEAZIONE  N. CABINE: <input type="text" value="0"/> STATO: <input type="text" value="SUFFICIENTE"/> |
|--|---|--|

AREA DESTINATA ALLA BALNEAZIONE

| | |
|---|---|
| ATTIVITA' SUPERFICI IMPERMEABILI PAVIMENTATA MQ: <input type="text" value="0"/> PAVIMENTAZIONE: <input type="text"/> SUPERFICI PERMEABILI PAVIMENTATA MQ: <input type="text" value="0"/> PAVIMENTAZIONE: <input type="text"/> N_OMBRELLONI: <input type="text" value="0"/> ATTERRAGGIO NATANTI: STATO: <input type="text"/> LARGHEZZA: <input type="text" value="0"/> LUNGHEZZA <input type="text" value="0"/> | FOTO AREA DESTINATA ALLA BALNEAZIONE  |
|---|---|

| DATI PIANO ARENILE 1996 | ESISTENTE DA PROGETTO UNITARIO: | DATI ULTIMA CONCESSIONE EDILIZIA: | INTERVENTO CON PROGETTO UNITARIO: |
|--|--|--|-----------------------------------|
| ESISTENTE: <input type="text"/> | STRUTTURE FISSE: <input type="text"/> | STRUTTURE FISSE: <input type="text" value="6,13"/> | |
| INTERVENTO DIRETTO: <input type="text"/> | PAVIMENTAZIONI FISSE: <input type="text"/> | PAVIMENTAZIONI FISSE: <input type="text" value="0"/> | |
| PROGETTO UNITARIO: <input type="text"/> | TOT. SUP. COPERTA: <input type="text"/> | TOT. SUP. COPERTA: <input type="text" value="6,13"/> | |

| |
|--------------------|
| DATA |
| 23/02/2004 |
| RILEVATORI |
| GIUNCHI - MINGUZZI |
| AGGIORNAMENTO |
| |
| PAGINA 3 |

| | | |
|--------------------------------|---------------------|---------|
| CODICE STRUTTURA | 05.099 | |
| LOC | MARINA DI RAVENNA | |
| VIA | VIALE DELLE NAZIONI | |
| CIVICO | 0 PARTE | |
| CATASTO TERRENI RAVENNA | | |
| SEZIONE | FOGLIO | MAPPALE |
| 0 | | |

ELEMENTI COSTITUENTI L'INSIEME

| | | | |
|---------------|-----|--------------------|---------|
| DENOMINAZIONE | 123 | DESTINAZIONE D'USO | CAPANNO |
|---------------|-----|--------------------|---------|

| | | | | |
|--------------------|-------------|--------------------|-------------|---|
| CORPO A | COD. EDI | 72628 | | |
| DESTINAZIONE/USO: | MATERIALE : | LEGNO | | |
| CAPANNO | TIPO COSTR: | PREFABBRICATA | | |
| | COPERTURA: | DUE FALDE | | |
| | INFISSI: | LEGNO | | |
| | FINITURE: | FACCIA A VISTA | | |
| SUP. COPERTA: | 8,54 H: | 2,6 COLORE1: | VERDE | 2 |
| SUP. PORTIC.: | 0 H: | 2,6 CONSERVAZIONE: | SUFFICIENTE | |
| STRUTTURA PORTICO: | FISSA | MATERIALE: | LEGNO | |



| | | | | |
|--------------------|-------------|------------------|--|---|
| CORPO B | COD. EDI | | | |
| DESTINAZIONE/USO: | MATERIALE : | | | |
| | TIPO COSTR: | | | |
| | COPERTURA: | | | |
| | INFISSI: | | | |
| | FINITURE: | | | |
| SUP. COPERTA: | 0 H: | 0 COLORE1: | | 2 |
| SUP. PORTIC.: | 0 H: | 0 CONSERVAZIONE: | | |
| STRUTTURA PORTICO: | | MATERIALE: | | |




| | | | | |
|--------------------|-------------|------------------|--|---|
| CORPO C | COD. EDI | | | |
| DESTINAZIONE/USO: | MATERIALE : | | | |
| | TIPO COSTR: | | | |
| | COPERTURA: | | | |
| | INFISSI: | | | |
| | FINITURE: | | | |
| SUP. COPERTA: | 0 H: | 0 COLORE1: | | 2 |
| SUP. PORTIC.: | 0 H: | 0 CONSERVAZIONE: | | |
| STRUTTURA PORTICO: | | MATERIALE: | | |



| | | | | |
|--------------------|-------------|------------------|--|---|
| CORPO D | COD. EDI | | | |
| DESTINAZIONE/USO: | MATERIALE : | | | |
| | TIPO COSTR: | | | |
| | COPERTURA: | | | |
| | INFISSI: | | | |
| | FINITURE: | | | |
| SUP. COPERTA: | 0 H: | 0 COLORE1: | | 2 |
| SUP. PORTIC.: | 0 H: | 0 CONSERVAZIONE: | | |
| STRUTTURA PORTICO: | | MATERIALE: | | |



| | | | | | | | | |
|-------------------|----------|------|----------------|---|--------------|---|-------------------|------|
| SUPERFICI TOTALI: | COPERTA: | 6,13 | PAVIM. IMPERM: | 0 | PAVIM. PERM: | 0 | STRUT TEMPORANEE: | 0,00 |
|-------------------|----------|------|----------------|---|--------------|---|-------------------|------|

| | | | | | |
|--------------------|--|--|------------------|--------------------------------|---------------------|
| DATA |  COMUNE DI RAVENNA AREA 6: PIANIFICAZIONE TERRITORIALE SERVIZIO PROGETTAZIONE URBANISTICA | | CODICE STRUTTURA | 05.100 | |
| 23/02/2004 | | | LOC | MARINA DI RAVENNA | |
| RILEVATORI | CENSIMENTO STRUTTURE ARENILE | | | VIA | VIALE DELLE NAZIONI |
| GIUNCHI - MINGUZZI | | | | CIVICO | 0 PARTE |
| AGGIORNAMENTO | Pagina 2 | | | ZONA PIANO ARENILE 96: | |
| | Pagina 3 | | | CATASTO TERRENI RAVENNA | |
| PAGINA 1 | | | SEZIONE | FOGLIO | MAPPALE |
| | | | 0 | | |

ELEMENTI COSTITUENTI L'INSIEME

| | | | |
|---------------|-----|--------------------|---------|
| DENOMINAZIONE | 087 | DESTINAZIONE D'USO | CAPANNO |
|---------------|-----|--------------------|---------|

| | | | |
|---------------------------|-----------------------|---------|---------|
| VINCOLI AMBIENTALI | DINAMICA COSTA | STABILE | TRATTO: |
|---------------------------|-----------------------|---------|---------|

PAESISTICO LR 31/2000
 -L.R. 27/88
 -L.R. 1497/39
 -L.R. 1039/39
 -L.R. 431/85

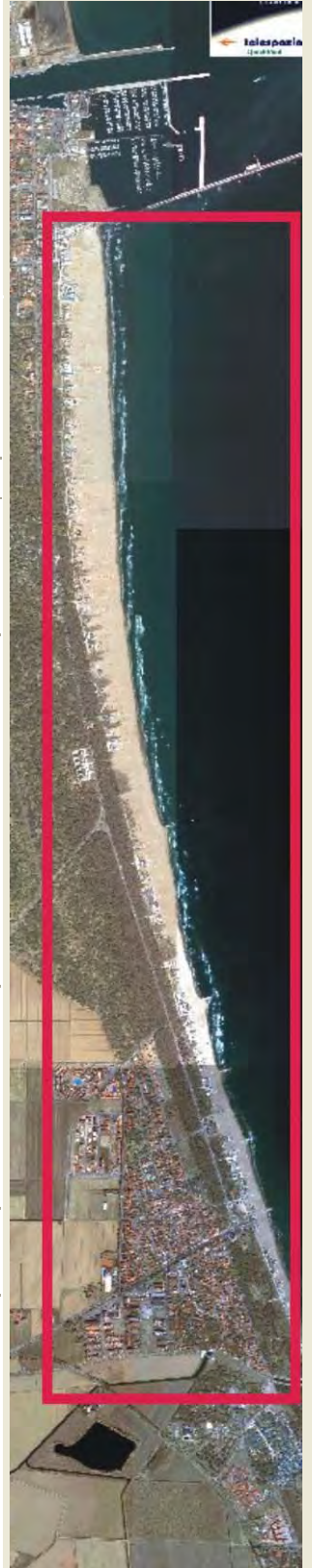
RNS
 IDROGEOLOGICO
 SIC
 ZPS

CONNESSIONE RETI

CICLABILE >300ML
 AUTOBUS <300ML
 PARCHEGGI <300ML
 AUTOSTRADA >10KM
 STATALE >1KM
 PROVINCIALE >1KM



| |
|---------|
| TRATTO: |
|---------|

**NOTE ZONA**

| |
|-----------|
| NOTE ZONA |
|-----------|

PRESENZA DI FILTRI E DIMENSIONAMENTO

| | | | | |
|------------|---------|-----|-----------|--------|
| PINETA | ALTEZZA | 0 | LARGHEZZA | 101,57 |
| DUNA | ALTEZZA | 0 | LARGHEZZA | 7,01 |
| RECINZIONE | ALTEZZA | 1,2 | LARGHEZZA | 0 |

ACCESSIBILITA'

| | |
|-------------------------|----------------|
| PINETA DUNA RECINZ. | RETE METALLICA |
| AREA RETROSTANTE | STATO: |
| EDIFICATO | SUFFICIENTE |

MATERIALE RECINZ.**ACCESSIBILITA' SPIAGGIA**

| MODALITA' | NUMERO | PAVIMENTAZIONE | ACCESSI | CONCESSIONE |
|-----------|--------|----------------|--------------------------|-------------|
| CARRABILE | 3 | STERRATO | TIPOLOGIA NON ESCLUSIVO | CONC. |
| PEDONALE | 0 | | PROPIETA' DEM. FORESTALE | |

PROTEZIONE DELLA COSTA

DIFESE A MARE PARALLELE
 DIST. COSTA INTERASSE MATERIALE TIPO

DIFESE A MARE RADENTI
 LUNGHEZZA 0 MATERIALE 0 TIPO 0

DIFESE A PENNELLO
 LUNGHEZZA INTERASSE MATERIALE TIPO

AREA DI PERTINENZA

| | | | |
|---------------------------|----------------|-----------------------------------|----------|
| PROPIETA' | N° CONCES. | INIZIO | SCADENZA |
| CONCESSIONARIO | P.I. | | |
| GESTORE | | | |
| SUPERFICIE MQ. | DIMENSI | DISTANZA ALTRE CONCESSIONI | |
| | FRONTE | PROFONDITA' | NORD SUD |
| PROGETTO UNITARIO: | DELIBERA | DEL | COMMIT: |
| OGGETTO | | | |

TITOLI EDILIZI RILASCIATI

| |
|---------------------------|
| TITOLI EDILIZI RILASCIATI |
|---------------------------|

NOTE AREA DI PERTINENZA

| |
|-------------------------|
| NOTE AREA DI PERTINENZA |
|-------------------------|

| |
|--------------------|
| DATA |
| 23/02/2004 |
| RILEVATORI |
| GIUNCHI - MINGUZZI |
| AGGIORNAMENTO |
| |
| PAGINA 2 |



COMUNE DI RAVENNA

AREA 6: PIANIFICAZIONE TERRITORIALE
SERVIZIO PROGETTAZIONE URBANISTICA

CENSIMENTO STRUTTURE ARENILE

Pagina 1
Pagina 3

| | | |
|--------------------------------|---------------------|---------|
| CODICE STRUTTURA | 05.100 | |
| LOC | MARINA DI RAVENNA | |
| VIA | VIALE DELLE NAZIONI | |
| CIVICO | 0 PARTE | |
| CATASTO TERRENI RAVENNA | | |
| SEZIONE | FOGLIO | MAPPALE |
| 0 | | |

ELEMENTI COSTITUENTI L'INSIEME

| | | | |
|---------------|-----|--------------------|---------|
| DENOMINAZIONE | 087 | DESTINAZIONE D'USO | CAPANNO |
|---------------|-----|--------------------|---------|

SCHEMA STATO CONCESSIONATO

SCHEMA STATO RILEVATO

AREA DI SUPPORTO ALLA BALNEAZIONE

| | |
|----------------------|---|
| DESTINAZIONE D'USO | ACCESSIBILITA' |
| PARCHEGGIO MQ: 0 | <input type="checkbox"/> PRESENZA DI BARRIERE ARCHITETTONICHE |
| VERDE MQ: 0 | <input type="checkbox"/> PRESENZA DI DUNA IN AREA CONCESSIONATA |
| ATTREZ. SPORT. MQ: 0 | DIST. DUNA EDIF. 0 SCHEDA: 05.802 |
| SUP TEMPORANEE: 0,00 | RECINZIONE AREA: |



SUPERFICI IMPERMEABILI

| | |
|-------------------|-----------------|
| PAVIMENTATA MQ: 0 | PAVIMENTAZIONE: |
|-------------------|-----------------|

SUPERFICI PERMEABILI

| | |
|-------------------|-----------------|
| PAVIMENTATA MQ: 0 | PAVIMENTAZIONE: |
|-------------------|-----------------|

N. CABINE: 0 STATO: SUFFICIENTE

AREA DESTINATA ALLA BALNEAZIONE

| | |
|-------------------------------|---------------------------|
| ATTIVITA': | |
| SUPERFICI IMPERMEABILI | |
| PAVIMENTATA MQ: 0 | PAVIMENTAZIONE: |
| SUPERFICI PERMEABILI | |
| PAVIMENTATA MQ: 0 | PAVIMENTAZIONE: |
| N_OMBRELLONI: 0 | ATTERRAGGIO NATANTI: |
| STATO: | LARGHEZZA: 0 LUNGHEZZA: 0 |



| DATI PIANO ARENILE 1996 | ESISTENTE DA PROGETTO UNITARIO: | DATI ULTIMA CONCESSIONE EDILIZIA: | INTERVENTO CON PROGETTO UNITARIO: |
|-------------------------|---------------------------------|-----------------------------------|-----------------------------------|
| ESISTENTE: | STRUTTURE FISSE: | STRUTTURE FISSE: 6,4 | |
| INTERVENTO DIRETTO: | PAVIMENTAZIONI FISSE: | PAVIMENTAZIONI FISSE: 0 | |
| PROGETTO UNITARIO: | TOT. SUP. COPERTA: | TOT. SUP. COPERTA: 6,4 | |

| |
|--------------------|
| DATA |
| 23/02/2004 |
| RILEVATORI |
| GIUNCHI - MINGUZZI |
| AGGIORNAMENTO |
| |
| PAGINA 3 |

| | |
|------------------|---------------------|
| CODICE STRUTTURA | 05.100 |
| LOC | MARINA DI RAVENNA |
| VIA | VIALE DELLE NAZIONI |
| CIVICO | 0 PARTE |

| | | |
|--------------------------------|--------|---------|
| CATASTO TERRENI RAVENNA | | |
| SEZIONE | FOGLIO | MAPPALE |
| 0 | | |

ELEMENTI COSTITUENTI L'INSIEME

| | | | |
|---------------|-----|--------------------|---------|
| DENOMINAZIONE | 087 | DESTINAZIONE D'USO | CAPANNO |
|---------------|-----|--------------------|---------|

| | | | |
|--------------------|-------------|----------------|----------------------------|
| CORPO A | | COD. EDI | 72434 |
| DESTINAZIONE/USO: | MATERIALE : | LEGNO | |
| CAPANNO | TIPO COSTR: | PREFABBRICATA | |
| | COPERTURA: | DUE FALDE | |
| | INFISSI: | LEGNO | |
| | FINITURE: | FACCIA A VISTA | |
| SUP. COPERTA: | 6,58 H: | 2,6 | COLORE1: VERDE 2 |
| SUP. PORTIC.: | 0 H: | 2,6 | CONSERVAZIONE: SUFFICIENTE |
| STRUTTURA PORTICO: | REMOVIBILE | MATERIALE: | METALLO |



| | | | |
|--------------------|-------------|------------|----------------|
| CORPO B | | COD. EDI | |
| DESTINAZIONE/USO: | MATERIALE : | | |
| | TIPO COSTR: | | |
| | COPERTURA: | | |
| | INFISSI: | | |
| | FINITURE: | | |
| SUP. COPERTA: | 0 H: | 0 | COLORE1: 2 |
| SUP. PORTIC.: | 0 H: | 0 | CONSERVAZIONE: |
| STRUTTURA PORTICO: | | MATERIALE: | |




| | | | |
|--------------------|-------------|------------|----------------|
| CORPO C | | COD. EDI | |
| DESTINAZIONE/USO: | MATERIALE : | | |
| | TIPO COSTR: | | |
| | COPERTURA: | | |
| | INFISSI: | | |
| | FINITURE: | | |
| SUP. COPERTA: | 0 H: | 0 | COLORE1: 2 |
| SUP. PORTIC.: | 0 H: | 0 | CONSERVAZIONE: |
| STRUTTURA PORTICO: | | MATERIALE: | |



| | | | |
|--------------------|-------------|------------|----------------|
| CORPO D | | COD. EDI | |
| DESTINAZIONE/USO: | MATERIALE : | | |
| | TIPO COSTR: | | |
| | COPERTURA: | | |
| | INFISSI: | | |
| | FINITURE: | | |
| SUP. COPERTA: | 0 H: | 0 | COLORE1: 2 |
| SUP. PORTIC.: | 0 H: | 0 | CONSERVAZIONE: |
| STRUTTURA PORTICO: | | MATERIALE: | |



| | | | | | | | | |
|-------------------|----------|-----|----------------|---|--------------|---|-------------------|------|
| SUPERFICI TOTALI: | COPERTA: | 6,4 | PAVIM. IMPERM: | 0 | PAVIM. PERM: | 0 | STRUT TEMPORANEE: | 0,00 |
|-------------------|----------|-----|----------------|---|--------------|---|-------------------|------|

| | | | | | |
|--------------------|--|--|------------------|--------------------------------|---------------------|
| DATA |  COMUNE DI RAVENNA AREA 6: PIANIFICAZIONE TERRITORIALE SERVIZIO PROGETTAZIONE URBANISTICA | | CODICE STRUTTURA | 05.101 | |
| 23/02/2004 | | | LOC | MARINA DI RAVENNA | |
| RILEVATORI | CENSIMENTO STRUTTURE ARENILE | | | VIA | VIALE DELLE NAZIONI |
| GIUNCHI - MINGUZZI | | | | CIVICO | 0 PARTE |
| AGGIORNAMENTO | Pagina 2 | | | ZONA PIANO ARENILE 96: | |
| | Pagina 3 | | | CATASTO TERRENI RAVENNA | |
| PAGINA 1 | | | SEZIONE | FOGLIO | MAPPALE |
| | | | 0 | | |

ELEMENTI COSTITUENTI L'INSIEME

| | | | |
|---------------|-----|--------------------|---------|
| DENOMINAZIONE | 120 | DESTINAZIONE D'USO | CAPANNO |
|---------------|-----|--------------------|---------|

| | | | |
|---------------------------|-----------------------|---------|---------|
| VINCOLI AMBIENTALI | DINAMICA COSTA | STABILE | TRATTO: |
|---------------------------|-----------------------|---------|---------|

PAESISTICO LR 31/2000
 -L.R. 27/88
 -L.R. 1497/39
 -L.R. 1039/39
 -L.R. 431/85

RNS
 IDROGEOLOGICO
 SIC
 ZPS

CONNESSIONE RETI

CICLABILE >300ML
 AUTOBUS <300ML
 PARCHEGGI <300ML
 AUTOSTRADA >10KM
 STATALE >1KM
 PROVINCIALE >1KM



| |
|---------|
| TRATTO: |
|---------|

**NOTE ZONA**

| |
|-----------|
| NOTE ZONA |
|-----------|

PRESENZA DI FILTRI E DIMENSIONAMENTO

| | | | | |
|------------|---------|-----|-----------|--------|
| PINETA | ALTEZZA | 0 | LARGHEZZA | 101,57 |
| DUNA | ALTEZZA | 0 | LARGHEZZA | 19,22 |
| RECINZIONE | ALTEZZA | 1,2 | LARGHEZZA | 0 |

ACCESSIBILITA'

PINETA DUNA RECINZ.
AREA RETROSTANTE
 EDIFICATO

MATERIALE RECINZ.

RETE METALLICA
STATO:
 SUFFICIENTE

ACCESSIBILITA' SPIAGGIA

| MODALITA' | NUMERO | PAVIMENTAZIONE | ACCESSI | CONCESSIONE |
|-----------|--------|----------------|--------------------------|-------------|
| CARRABILE | 3 | STERRATO | TIPOLOGIA NON ESCLUSIVO | CONC. |
| PEDONALE | 0 | | PROPIETA' DEM. FORESTALE | |

PROTEZIONE DELLA COSTA

DIFESE A MARE PARALLELE
 DIST. COSTA INTERASSE MATERIALE TIPO

DIFESE A MARE RADENTI
 LUNGHEZZA 0 MATERIALE 0 TIPO 0

DIFESE A PENNELLO
 LUNGHEZZA INTERASSE MATERIALE TIPO

AREA DI PERTINENZA

PROPIETA' N° CONCES. INIZIO SCADENZA

CONCESSIONARIO P.I.

GESTORE

SUPERFICIE MQ. DIMENSI DISTANZA ALTRE CONCESSIONI

FRONTE PROFONDITA' NORD SUD

PROGETTO UNITARIO: DELIBERA DEL COMMIT:

OGGETTO

TITOLI EDILIZI RILASCIATI

| |
|---------------------------|
| TITOLI EDILIZI RILASCIATI |
|---------------------------|

NOTE AREA DI PERTINENZA

| |
|-------------------------|
| NOTE AREA DI PERTINENZA |
|-------------------------|

| |
|--------------------|
| DATA |
| 23/02/2004 |
| RILEVATORI |
| GIUNCHI - MINGUZZI |
| AGGIORNAMENTO |
| |
| PAGINA 2 |

| | | |
|--------------------------------|---------------------|---------|
| CODICE STRUTTURA | 05.101 | |
| LOC | MARINA DI RAVENNA | |
| VIA | VIALE DELLE NAZIONI | |
| CIVICO | 0 PARTE | |
| CATASTO TERRENI RAVENNA | | |
| SEZIONE | FOGLIO | MAPPALE |
| 0 | | |

CENSIMENTO STRUTTURE ARENILE

ELEMENTI COSTITUENTI L'INSIEME

| | | | |
|---------------|-----|--------------------|---------|
| DENOMINAZIONE | 120 | DESTINAZIONE D'USO | CAPANNO |
|---------------|-----|--------------------|---------|

SCHEMA STATO CONCESSIONATO

SCHEMA STATO RILEVATO

AREA DI SUPPORTO ALLA BALNEAZIONE

| | |
|----------------------|---|
| DESTINAZIONE D'USO | ACCESSIBILITA' |
| PARCHEGGIO MQ: 0 | <input type="checkbox"/> PRESENZA DI BARRIERE ARCHITETTONICHE |
| VERDE MQ: 0 | <input type="checkbox"/> PRESENZA DI DUNA IN AREA CONCESSIONATA |
| ATTREZ. SPORT. MQ: 0 | DIST. DUNA EDIF. 0 SCHEDA: 05.802 |
| SUP TEMPORANEE: 0,00 | RECINZIONE AREA: |

FOTO AREA A SUPPORTO DELLA BALNEAZIONE



SUPERFICI IMPERMEABILI

| | |
|-------------------|-----------------|
| PAVIMENTATA MQ: 0 | PAVIMENTAZIONE: |
|-------------------|-----------------|

SUPERFICI PERMEABILI

| | |
|-------------------|-----------------|
| PAVIMENTATA MQ: 0 | PAVIMENTAZIONE: |
|-------------------|-----------------|

| | |
|--------------|--------------------|
| N. CABINE: 0 | STATO: SUFFICIENTE |
|--------------|--------------------|

AREA DESTINATA ALLA BALNEAZIONE

ATTIVITA':

SUPERFICI IMPERMEABILI

| | |
|-------------------|-----------------|
| PAVIMENTATA MQ: 0 | PAVIMENTAZIONE: |
|-------------------|-----------------|

SUPERFICI PERMEABILI

| | |
|-------------------|-----------------|
| PAVIMENTATA MQ: 0 | PAVIMENTAZIONE: |
|-------------------|-----------------|

N_OMBRELLONI: 0

STATO: LARGHEZZA: 0 LUNGHEZZA: 0

FOTO AREA DESTINATA ALLA BALNEAZIONE



| | | | |
|--------------------------------|--|--|--|
| DATI PIANO ARENILE 1996 | ESISTENTE DA PROGETTO UNITARIO: | DATI ULTIMA CONCESSIONE EDILIZIA: | INTERVENTO CON PROGETTO UNITARIO: |
| ESISTENTE: | STRUTTURE FISSE: | STRUTTURE FISSE: 6,75 | |
| INTERVENTO DIRETTO: | PAVIMENTAZIONI FISSE: | PAVIMENTAZIONI FISSE: 0 | |
| PROGETTO UNITARIO: | TOT. SUP. COPERTA: | TOT. SUP. COPERTA: 6,75 | |

| |
|--------------------|
| DATA |
| 23/02/2004 |
| RILEVATORI |
| GIUNCHI - MINGUZZI |
| AGGIORNAMENTO |
| |
| PAGINA 3 |

| | | |
|--------------------------------|---------------------|---------|
| CODICE STRUTTURA | 05.101 | |
| LOC | MARINA DI RAVENNA | |
| VIA | VIALE DELLE NAZIONI | |
| CIVICO | 0 PARTE | |
| CATASTO TERRENI RAVENNA | | |
| SEZIONE | FOGLIO | MAPPALE |
| 0 | | |

ELEMENTI COSTITUENTI L'INSIEME

| | | | |
|---------------|-----|--------------------|---------|
| DENOMINAZIONE | 120 | DESTINAZIONE D'USO | CAPANNO |
|---------------|-----|--------------------|---------|

| | | | | |
|--------------------|-------------|------------------|-------------|---|
| CORPO A | COD. EDI | 72329 | | |
| DESTINAZIONE/USO: | MATERIALE : | LEGNO | | |
| CAPANNO | TIPO COSTR: | PREFABBRICATA | | |
| | COPERTURA: | DUE FALDE | | |
| | INFISSI: | LEGNO | | |
| | FINITURE: | FACCIA A VISTA | | |
| SUP. COPERTA: | 6,2 H: | 3 COLORE1: | BLU | 2 |
| SUP. PORTIC.: | 0 H: | 0 CONSERVAZIONE: | SUFFICIENTE | |
| STRUTTURA PORTICO: | | MATERIALE: | | |



| | | | | |
|--------------------|-------------|------------------|--|---|
| CORPO B | COD. EDI | | | |
| DESTINAZIONE/USO: | MATERIALE : | | | |
| | TIPO COSTR: | | | |
| | COPERTURA: | | | |
| | INFISSI: | | | |
| | FINITURE: | | | |
| SUP. COPERTA: | 0 H: | 0 COLORE1: | | 2 |
| SUP. PORTIC.: | 0 H: | 0 CONSERVAZIONE: | | |
| STRUTTURA PORTICO: | | MATERIALE: | | |



| | | | | |
|--------------------|-------------|------------------|--|---|
| CORPO C | COD. EDI | | | |
| DESTINAZIONE/USO: | MATERIALE : | | | |
| | TIPO COSTR: | | | |
| | COPERTURA: | | | |
| | INFISSI: | | | |
| | FINITURE: | | | |
| SUP. COPERTA: | 0 H: | 0 COLORE1: | | 2 |
| SUP. PORTIC.: | 0 H: | 0 CONSERVAZIONE: | | |
| STRUTTURA PORTICO: | | MATERIALE: | | |



| | | | | |
|--------------------|-------------|------------------|--|---|
| CORPO D | COD. EDI | | | |
| DESTINAZIONE/USO: | MATERIALE : | | | |
| | TIPO COSTR: | | | |
| | COPERTURA: | | | |
| | INFISSI: | | | |
| | FINITURE: | | | |
| SUP. COPERTA: | 0 H: | 0 COLORE1: | | 2 |
| SUP. PORTIC.: | 0 H: | 0 CONSERVAZIONE: | | |
| STRUTTURA PORTICO: | | MATERIALE: | | |



| | | | | | | | | |
|-------------------|----------|------|----------------|---|--------------|---|-------------------|------|
| SUPERFICI TOTALI: | COPERTA: | 6,75 | PAVIM. IMPERM: | 0 | PAVIM. PERM: | 0 | STRUT TEMPORANEE: | 0,00 |
|-------------------|----------|------|----------------|---|--------------|---|-------------------|------|

| | | | | | |
|--------------------|--|--|------------------|--------------------------------|---------------------|
| DATA |  COMUNE DI RAVENNA AREA 6: PIANIFICAZIONE TERRITORIALE SERVIZIO PROGETTAZIONE URBANISTICA | | CODICE STRUTTURA | 05.102 | |
| 23/02/2004 | | | LOC | MARINA DI RAVENNA | |
| RILEVATORI | CENSIMENTO STRUTTURE ARENILE | | | VIA | VIALE DELLE NAZIONI |
| GIUNCHI - MINGUZZI | | | | CIVICO | 0 PARTE |
| AGGIORNAMENTO | Pagina 2 | | | ZONA PIANO ARENILE 96: | |
| | Pagina 3 | | | CATASTO TERRENI RAVENNA | |
| PAGINA 1 | | | SEZIONE | FOGLIO | MAPPALE |
| | | | 0 | | |

ELEMENTI COSTITUENTI L'INSIEME

| | | | |
|---------------|-----|--------------------|---------|
| DENOMINAZIONE | 104 | DESTINAZIONE D'USO | CAPANNO |
|---------------|-----|--------------------|---------|

VINCOLI AMBIENTALI

- PAESISTICO LR 31/2000
- L.R. 27/88
- L.R. 1497/39
- L.R. 1039/39
- L.R. 431/85
- RNS
- IDROGEOLOGICO
- SIC
- ZPS

DINAMICA COSTA

- CONNESSIONE RETI**
- CICLABILE >300ML
- AUTOBUS <300ML
- PARCHEGGI <300ML
- AUTOSTRADA >10KM
- STATALE >1KM
- PROVINCIALE >1KM

STABILE

TRATTO:



NOTE ZONA

PRESENZA DI FILTRI E DIMENSIONAMENTO

| | | | | | | |
|------------|---------|-----|-----------|-------|-------------------------|----------------|
| PINETA | ALTEZZA | 0 | LARGHEZZA | 91,12 | PINETA DUNA RECINZ. | RETE METALLICA |
| DUNA | ALTEZZA | 0 | LARGHEZZA | 24,11 | AREA RETROSTANTE | STATO: |
| RECINZIONE | ALTEZZA | 1,2 | LARGHEZZA | 0 | EDIFICATO | SUFFICIENTE |

ACCESSIBILITA' SPIAGGIA

| MODALITA' | NUMERO | PAVIMENTAZIONE | ACCESSI | CONCESSIONE |
|-----------|--------|----------------|--------------------------|-------------|
| CARRABILE | 3 | STERRATO | TIPOLOGIA NON ESCLUSIVO | CONC. |
| PEDONALE | 0 | | PROPIETA' DEM. FORESTALE | |

PROTEZIONE DELLA COSTA

- DIFESE A MARE PARALLELE
- DIST. COSTA INTERASSE MATERIALE TIPO
- DIFESE A MARE RADENTI
- LUNGHEZZA 0 MATERIALE 0 TIPO 0
- DIFESE A PENNELLO
- LUNGHEZZA INTERASSE MATERIALE TIPO


AREA DI PERTINENZA

| | | | |
|--------------------|------------|----------------------------|----------|
| PROPIETA' | N° CONCES. | INIZIO | SCADENZA |
| CONCESSIONARIO | P.I. | | |
| GESTORE | | | |
| SUPERFICIE MQ. | DIMENSI | DISTANZA ALTRE CONCESSIONI | |
| | FRONTE | PROFONDITA' | NORD SUD |
| PROGETTO UNITARIO: | DELIBERA | DEL | COMMIT: |
| OGGETTO | | | |

TITOLI EDILIZI RILASCIATI

NOTE AREA DI PERTINENZA

| | |
|--|--|
| | |
|--|--|



| |
|--------------------|
| DATA |
| 23/02/2004 |
| RILEVATORI |
| GIUNCHI - MINGUZZI |
| AGGIORNAMENTO |
| |
| PAGINA 2 |



COMUNE DI RAVENNA

AREA 6: PIANIFICAZIONE TERRITORIALE
SERVIZIO PROGETTAZIONE URBANISTICA

CENSIMENTO STRUTTURE ARENILE

Pagina 1

Pagina 3

| | | |
|--------------------------------|---------------------|---------|
| CODICE STRUTTURA | 05.102 | |
| LOC | MARINA DI RAVENNA | |
| VIA | VIALE DELLE NAZIONI | |
| CIVICO | 0 PARTE | |
| CATASTO TERRENI RAVENNA | | |
| SEZIONE | FOGLIO | MAPPALE |
| 0 | | |

ELEMENTI COSTITUENTI L'INSIEME

| | | | |
|---------------|-----|--------------------|---------|
| DENOMINAZIONE | 104 | DESTINAZIONE D'USO | CAPANNO |
|---------------|-----|--------------------|---------|

SCHEMA STATO CONCESSIONATO

SCHEMA STATO RILEVATO

AREA DI SUPPORTO ALLA BALNEAZIONE

| | |
|----------------------|---|
| DESTINAZIONE D'USO | ACCESSIBILITA' |
| PARCHEGGIO MQ: 0 | <input type="checkbox"/> PRESENZA DI BARRIERE ARCHITETTONICHE |
| VERDE MQ: 0 | <input type="checkbox"/> PRESENZA DI DUNA IN AREA CONCESSIONATA |
| ATTREZ. SPORT. MQ: 0 | DIST. DUNAEDIF. 0 SCHEDA: 05.803 |
| SUP TEMPORANEE: 0,00 | RECINZIONE AREA: |

FOTO AREA A SUPPORTO DELLA BALNEAZIONE



SUPERFICI IMPERMEABILI

| | |
|-------------------|-----------------|
| PAVIMENTATA MQ: 0 | PAVIMENTAZIONE: |
|-------------------|-----------------|

SUPERFICI PERMEABILI

| | |
|-------------------|-----------------|
| PAVIMENTATA MQ: 0 | PAVIMENTAZIONE: |
|-------------------|-----------------|

| | |
|--------------|--------------------|
| N. CABINE: 0 | STATO: SUFFICIENTE |
|--------------|--------------------|

AREA DESTINATA ALLA BALNEAZIONE

ATTIVITA':

SUPERFICI IMPERMEABILI

| | |
|-------------------|-----------------|
| PAVIMENTATA MQ: 0 | PAVIMENTAZIONE: |
|-------------------|-----------------|

SUPERFICI PERMEABILI

| | |
|-------------------|-----------------|
| PAVIMENTATA MQ: 0 | PAVIMENTAZIONE: |
|-------------------|-----------------|

N_OMBRELLONI: 0

STATO: LARGHEZZA: 0 LUNGHEZZA: 0

FOTO AREA DESTINATA ALLA BALNEAZIONE



| DATI PIANO ARENILE 1996 | ESISTENTE DA PROGETTO UNITARIO: | DATI ULTIMA CONCESSIONE EDILIZIA: | INTERVENTO CON PROGETTO UNITARIO: |
|-------------------------|---------------------------------|-----------------------------------|-----------------------------------|
| ESISTENTE: | STRUTTURE FISSE: | STRUTTURE FISSE: | 4,21 |
| INTERVENTO DIRETTO: | PAVIMENTAZIONI FISSE: | PAVIMENTAZIONI FISSE: | 0 |
| PROGETTO UNITARIO: | TOT. SUP. COPERTA: | TOT. SUP. COPERTA: | 4,21 |

| |
|--------------------|
| DATA |
| 23/02/2004 |
| RILEVATORI |
| GIUNCHI - MINGUZZI |
| AGGIORNAMENTO |
| |
| PAGINA 3 |

| | |
|------------------|---------------------|
| CODICE STRUTTURA | 05.102 |
| LOC | MARINA DI RAVENNA |
| VIA | VIALE DELLE NAZIONI |
| CIVICO | 0 PARTE |

| | | |
|--------------------------------|--------|---------|
| CATASTO TERRENI RAVENNA | | |
| SEZIONE | FOGLIO | MAPPALE |
| | | |

ELEMENTI COSTITUENTI L'INSIEME

| | | | |
|---------------|-----|--------------------|---------|
| DENOMINAZIONE | 104 | DESTINAZIONE D'USO | CAPANNO |
|---------------|-----|--------------------|---------|

| | | | | |
|--------------------|-------------|------------------|---------------|---|
| CORPO A | COD. EDI | 72435 | | |
| DESTINAZIONE/USO: | MATERIALE : | LEGNO | | |
| CAPANNO | TIPO COSTR: | PREFABBRICATA | | |
| | COPERTURA: | DUE FALDE | | |
| | INFISSI: | LEGNO | | |
| | FINITURE: | FACCIA A VISTA | | |
| SUP. COPERTA: | 4 H: | 2,6 COLORE1: | GIALLO | 2 |
| SUP. PORTIC.: | 0 H: | 0 CONSERVAZIONE: | INSUFFICIENTE | |
| STRUTTURA PORTICO: | | MATERIALE: | | |



| | | | | |
|--------------------|-------------|------------------|--|---|
| CORPO B | COD. EDI | | | |
| DESTINAZIONE/USO: | MATERIALE : | | | |
| | TIPO COSTR: | | | |
| | COPERTURA: | | | |
| | INFISSI: | | | |
| | FINITURE: | | | |
| SUP. COPERTA: | 0 H: | 0 COLORE1: | | 2 |
| SUP. PORTIC.: | 0 H: | 0 CONSERVAZIONE: | | |
| STRUTTURA PORTICO: | | MATERIALE: | | |




| | | | | |
|--------------------|-------------|------------------|--|---|
| CORPO C | COD. EDI | | | |
| DESTINAZIONE/USO: | MATERIALE : | | | |
| | TIPO COSTR: | | | |
| | COPERTURA: | | | |
| | INFISSI: | | | |
| | FINITURE: | | | |
| SUP. COPERTA: | 0 H: | 0 COLORE1: | | 2 |
| SUP. PORTIC.: | 0 H: | 0 CONSERVAZIONE: | | |
| STRUTTURA PORTICO: | | MATERIALE: | | |



| | | | | |
|--------------------|-------------|------------------|--|---|
| CORPO D | COD. EDI | | | |
| DESTINAZIONE/USO: | MATERIALE : | | | |
| | TIPO COSTR: | | | |
| | COPERTURA: | | | |
| | INFISSI: | | | |
| | FINITURE: | | | |
| SUP. COPERTA: | 0 H: | 0 COLORE1: | | 2 |
| SUP. PORTIC.: | 0 H: | 0 CONSERVAZIONE: | | |
| STRUTTURA PORTICO: | | MATERIALE: | | |



| | | | | | |
|--------------------|--|--|------------------|--------------------------------|---------------------|
| DATA |  COMUNE DI RAVENNA AREA 6: PIANIFICAZIONE TERRITORIALE SERVIZIO PROGETTAZIONE URBANISTICA | | CODICE STRUTTURA | 05.103 | |
| 23/02/2004 | | | LOC | MARINA DI RAVENNA | |
| RILEVATORI | CENSIMENTO STRUTTURE ARENILE | | | VIA | VIALE DELLE NAZIONI |
| GIUNCHI - MINGUZZI | | | | CIVICO | 0 PARTE |
| AGGIORNAMENTO | Pagina 2 | | | ZONA PIANO ARENILE 96: | |
| | Pagina 3 | | | CATASTO TERRENI RAVENNA | |
| PAGINA 1 | | | SEZIONE | FOGLIO | MAPPALE |
| | | | 0 | | |

ELEMENTI COSTITUENTI L'INSIEME

| | | | |
|---------------|-----|--------------------|---------|
| DENOMINAZIONE | 102 | DESTINAZIONE D'USO | CAPANNO |
|---------------|-----|--------------------|---------|

| | | | |
|---------------------------|-----------------------|---------|---------|
| VINCOLI AMBIENTALI | DINAMICA COSTA | STABILE | TRATTO: |
|---------------------------|-----------------------|---------|---------|

PAESISTICO LR 31/2000
 -L.R. 27/88
 -L.R. 1497/39
 -L.R. 1039/39
 -L.R. 431/85

RNS
 IDROGEOLOGICO
 SIC
 ZPS

CONNESSIONE RETI

CICLABILE >300ML
 AUTOBUS <300ML
 PARCHEGGI <300ML
 AUTOSTRADA >10KM
 STATALE >1KM
 PROVINCIALE >1KM



NOTE ZONA

PRESENZA DI FILTRI E DIMENSIONAMENTO

| | | | | |
|------------|---------|-----|-----------|-------|
| PINETA | ALTEZZA | 0 | LARGHEZZA | 91,12 |
| DUNA | ALTEZZA | 0 | LARGHEZZA | 24,11 |
| RECINZIONE | ALTEZZA | 1,2 | LARGHEZZA | 0 |

ACCESSIBILITA'

PINETA DUNA RECINZ.
 AREA RETROSTANTE
 COTTEGES

MATERIALE RECINZ.

RETE METALLICA
 STATO:
 SUFFICIENTE

ACCESSIBILITA' SPIAGGIA

| MODALITA' | NUMERO | PAVIMENTAZIONE | ACCESSI | CONCESSIONE |
|-----------|--------|----------------|--------------------------|-------------|
| CARRABILE | 3 | STERRATO | TIPOLOGIA NON ESCLUSIVO | CONC. |
| PEDONALE | 0 | | PROPIETA' DEM. FORESTALE | |

PROTEZIONE DELLA COSTA

DIFESE A MARE PARALLELE
 DIST. COSTA INTERASSE MATERIALE TIPO

DIFESE A MARE RADENTI
 LUNGHEZZA 0 MATERIALE 0 TIPO 0

DIFESE A PENNELLO
 LUNGHEZZA INTERASSE MATERIALE TIPO

AREA DI PERTINENZA

PROPIETA' N° CONCES. INIZIO SCADENZA

CONCESSIONARIO P.I.

GESTORE

SUPERFICIE MQ. DIMENSI DISTANZA ALTRE CONCESSIONI

FRONTE PROFONDITA' NORD SUD

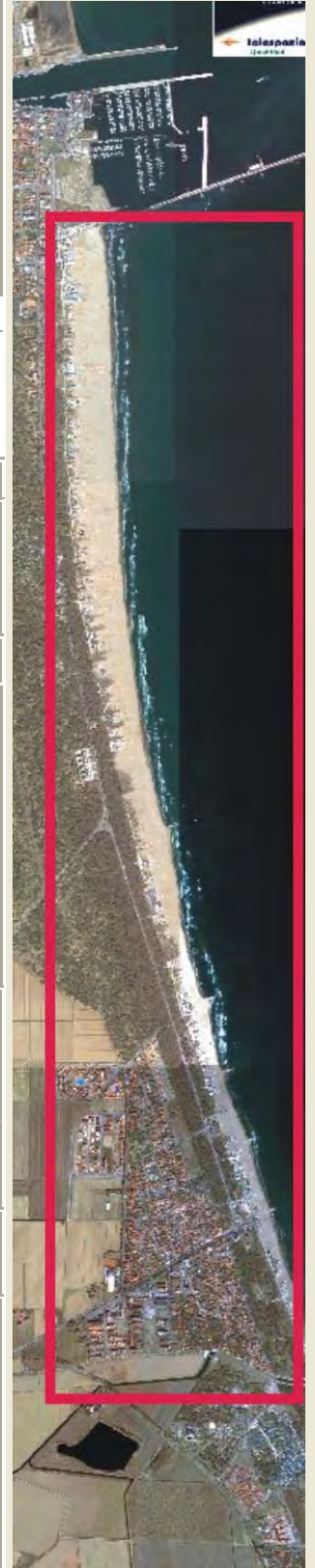
PROGETTO UNITARIO: DELIBERA DEL COMMIT:

OGGETTO

TITOLI EDILIZI RILASCIATI

NOTE AREA DI PERTINENZA

| | |
|--|--|
| | |
|--|--|



| |
|--------------------|
| DATA |
| 23/02/2004 |
| RILEVATORI |
| GIUNCHI - MINGUZZI |
| AGGIORNAMENTO |
| |
| PAGINA 2 |



COMUNE DI RAVENNA

AREA 6: PIANIFICAZIONE TERRITORIALE
SERVIZIO PROGETTAZIONE URBANISTICA

CENSIMENTO STRUTTURE ARENILE

Pagina 1

Pagina 3

| | | |
|--------------------------------|---------------------|---------|
| CODICE STRUTTURA | 05.103 | |
| LOC | MARINA DI RAVENNA | |
| VIA | VIALE DELLE NAZIONI | |
| CIVICO | 0 PARTE | |
| CATASTO TERRENI RAVENNA | | |
| SEZIONE | FOGLIO | MAPPALE |
| 0 | | |

ELEMENTI COSTITUENTI L'INSIEME

| | | | |
|---------------|-----|--------------------|---------|
| DENOMINAZIONE | 102 | DESTINAZIONE D'USO | CAPANNO |
|---------------|-----|--------------------|---------|

SCHEMA STATO CONCESSIONATO

SCHEMA STATO RILEVATO

AREA DI SUPPORTO ALLA BALNEAZIONE

| | |
|----------------------|---|
| DESTINAZIONE D'USO | ACCESSIBILITA' |
| PARCHEGGIO MQ: 0 | <input type="checkbox"/> PRESENZA DI BARRIERE ARCHITETTONICHE |
| VERDE MQ: 0 | <input type="checkbox"/> PRESENZA DI DUNA IN AREA CONCESSIONATA |
| ATTREZ. SPORT. MQ: 0 | DIST. DUNA EDIF. 0 SCHEDA: 05.803 |
| SUP TEMPORANEE: 0,00 | RECINZIONE AREA: |

FOTO AREA A SUPPORTO DELLA BALNEAZIONE



SUPERFICI IMPERMEABILI

| | |
|-------------------|-----------------|
| PAVIMENTATA MQ: 0 | PAVIMENTAZIONE: |
|-------------------|-----------------|

SUPERFICI PERMEABILI

| | |
|-------------------|-----------------|
| PAVIMENTATA MQ: 0 | PAVIMENTAZIONE: |
|-------------------|-----------------|

| | |
|--------------|--------------------|
| N. CABINE: 0 | STATO: SUFFICIENTE |
|--------------|--------------------|

AREA DESTINATA ALLA BALNEAZIONE


| | |
|-----------------------------------|---------------------------|
| ATTIVITA': | |
| SUPERFICI IMPERMEABILI | |
| PAVIMENTATA MQ: 0 PAVIMENTAZIONE: | |
| SUPERFICI PERMEABILI | |
| PAVIMENTATA MQ: 0 PAVIMENTAZIONE: | |
| N_OMBRELLONI: 0 | ATTERRAGGIO NATANTI: |
| STATO: | LARGHEZZA: 0 LUNGHEZZA: 0 |

FOTO AREA DESTINATA ALLA BALNEAZIONE



| DATI PIANO ARENILE 1996 | ESISTENTE DA PROGETTO UNITARIO: | DATI ULTIMA CONCESSIONE EDILIZIA: | INTERVENTO CON PROGETTO UNITARIO: |
|-------------------------|---------------------------------|-----------------------------------|-----------------------------------|
| ESISTENTE: | STRUTTURE FISSE: | STRUTTURE FISSE: | 10,17 |
| INTERVENTO DIRETTO: | PAVIMENTAZIONI FISSE: | PAVIMENTAZIONI FISSE: | 0 |
| PROGETTO UNITARIO: | TOT. SUP. COPERTA: | TOT. SUP. COPERTA: | 10,17 |

| |
|--------------------|
| DATA |
| 23/02/2004 |
| RILEVATORI |
| GIUNCHI - MINGUZZI |
| AGGIORNAMENTO |
| |
| PAGINA 3 |



COMUNE DI RAVENNA

AREA 6: PIANIFICAZIONE TERRITORIALE E SERVIZIO PROGETTAZIONE URBANISTICA

CENSIMENTO STRUTTURE ARENILE

Pagina 1

Pagina 2

| | | |
|--------------------------------|---------------------|---------|
| CODICE STRUTTURA | 05.103 | |
| LOC | MARINA DI RAVENNA | |
| VIA | VIALE DELLE NAZIONI | |
| CIVICO | 0 PARTE | |
| CATASTO TERRENI RAVENNA | | |
| SEZIONE | FOGLIO | MAPPALE |
| 0 | | |

ELEMENTI COSTITUENTI L'INSIEME

| | | | |
|---------------|-----|--------------------|---------|
| DENOMINAZIONE | 102 | DESTINAZIONE D'USO | CAPANNO |
|---------------|-----|--------------------|---------|

| | | | |
|--------------------|-------------|-----------------|----------------------------|
| CORPO A | | COD. EDI | 72331 |
| DESTINAZIONE/USO: | MATERIALE : | CEMENTO ARMATO | |
| CAPANNO | TIPO COSTR: | PREFABBRICATA | |
| | COPERTURA: | DUE FALDE | |
| | INFISSI: | LEGNO | |
| | FINITURE: | FACCIA A VISTA | |
| SUP. COPERTA: | 11,22 H: | 3 | COLORE1: MARRONE 2 |
| SUP. PORTIC.: | 0 H: | 0 | CONSERVAZIONE: SUFFICIENTE |
| STRUTTURA PORTICO: | | MATERIALE: | |



| | | | |
|--------------------|-------------|-----------------|----------------|
| CORPO B | | COD. EDI | |
| DESTINAZIONE/USO: | MATERIALE : | | |
| | TIPO COSTR: | | |
| | COPERTURA: | | |
| | INFISSI: | | |
| | FINITURE: | | |
| SUP. COPERTA: | 0 H: | 0 | COLORE1: 2 |
| SUP. PORTIC.: | 0 H: | 0 | CONSERVAZIONE: |
| STRUTTURA PORTICO: | | MATERIALE: | |




| | | | |
|--------------------|-------------|-----------------|----------------|
| CORPO C | | COD. EDI | |
| DESTINAZIONE/USO: | MATERIALE : | | |
| | TIPO COSTR: | | |
| | COPERTURA: | | |
| | INFISSI: | | |
| | FINITURE: | | |
| SUP. COPERTA: | 0 H: | 0 | COLORE1: 2 |
| SUP. PORTIC.: | 0 H: | 0 | CONSERVAZIONE: |
| STRUTTURA PORTICO: | | MATERIALE: | |



| | | | |
|--------------------|-------------|-----------------|----------------|
| CORPO D | | COD. EDI | |
| DESTINAZIONE/USO: | MATERIALE : | | |
| | TIPO COSTR: | | |
| | COPERTURA: | | |
| | INFISSI: | | |
| | FINITURE: | | |
| SUP. COPERTA: | 0 H: | 0 | COLORE1: 2 |
| SUP. PORTIC.: | 0 H: | 0 | CONSERVAZIONE: |
| STRUTTURA PORTICO: | | MATERIALE: | |



| | | | | | | | | |
|-------------------|----------|-------|----------------|---|--------------|---|-------------------|------|
| SUPERFICI TOTALI: | COPERTA: | 10,17 | PAVIM. IMPERM: | 0 | PAVIM. PERM: | 0 | STRUT TEMPORANEE: | 0,00 |
|-------------------|----------|-------|----------------|---|--------------|---|-------------------|------|

| | | | | | |
|--------------------|--|--|------------------|--------------------------------|---------------------|
| DATA |  COMUNE DI RAVENNA AREA 6: PIANIFICAZIONE TERRITORIALE SERVIZIO PROGETTAZIONE URBANISTICA | | CODICE STRUTTURA | 05.104 | |
| 23/02/2004 | | | LOC | MARINA DI RAVENNA | |
| RILEVATORI | CENSIMENTO STRUTTURE ARENILE | | | VIA | VIALE DELLE NAZIONI |
| GIUNCHI - MINGUZZI | | | | CIVICO | 0 PARTE |
| AGGIORNAMENTO | Pagina 2 | | | ZONA PIANO ARENILE 96: | |
| | Pagina 3 | | | CATASTO TERRENI RAVENNA | |
| PAGINA 1 | | | SEZIONE | FOGLIO | MAPPALE |
| | | | 0 | | |

ELEMENTI COSTITUENTI L'INSIEME

| | | | |
|---------------|-----|--------------------|---------|
| DENOMINAZIONE | 067 | DESTINAZIONE D'USO | CAPANNO |
|---------------|-----|--------------------|---------|

| | | | |
|---------------------------|-----------------------|---------|---------|
| VINCOLI AMBIENTALI | DINAMICA COSTA | STABILE | TRATTO: |
|---------------------------|-----------------------|---------|---------|

PAESISTICO LR 31/2000
 -L.R. 27/88
 -L.R. 1497/39
 -L.R. 1039/39
 -L.R. 431/85

RNS
 IDROGEOLOGICO
 SIC
 ZPS

CONNESSIONE RETI

CICLABILE >300ML
 AUTOBUS <300ML
 PARCHEGGI <300ML
 AUTOSTRADA >10KM
 STATALE >1KM
 PROVINCIALE >1KM



NOTE ZONA

PRESENZA DI FILTRI E DIMENSIONAMENTO

| | | | | |
|------------|---------|-----|-----------|-------|
| PINETA | ALTEZZA | 0 | LARGHEZZA | 91,12 |
| DUNA | ALTEZZA | 0 | LARGHEZZA | 24,11 |
| RECINZIONE | ALTEZZA | 1,2 | LARGHEZZA | 0 |

ACCESSIBILITA'

PINETA DUNA RECINZ.
 AREA RETROSTANTE
 COTTEGES

MATERIALE RECINZ.

RETE METALLICA
 STATO:
 SUFFICIENTE

ACCESSIBILITA' SPIAGGIA

| MODALITA' | NUMERO | PAVIMENTAZIONE | ACCESSI | CONCESSIONE |
|-----------|--------|----------------|--------------------------|-------------|
| CARRABILE | 3 | STERRATO | TIPOLOGIA NON ESCLUSIVO | CONC. |
| PEDONALE | 0 | | PROPIETA' DEM. FORESTALE | |

PROTEZIONE DELLA COSTA

DIFESE A MARE PARALLELE
 DIST. COSTA INTERASSE MATERIALE TIPO

DIFESE A MARE RADENTI
 LUNGHEZZA 0 MATERIALE 0 TIPO 0

DIFESE A PENNELLO
 LUNGHEZZA INTERASSE MATERIALE TIPO

AREA DI PERTINENZA

PROPIETA' N° CONCES. INIZIO SCADENZA

CONCESSIONARIO P.I.

GESTORE

SUPERFICIE MQ. DIMENSI DISTANZA ALTRE CONCESSIONI

FRONTE PROFONDITA' NORD SUD


PROGETTO UNITARIO: DELIBERA DEL COMMIT:

OGGETTO

TITOLI EDILIZI RILASCIATI

NOTE AREA DI PERTINENZA

| | |
|--|--|
| | |
|--|--|



| |
|--------------------|
| DATA |
| 23/02/2004 |
| RILEVATORI |
| GIUNCHI - MINGUZZI |
| AGGIORNAMENTO |
| |
| PAGINA 2 |



COMUNE DI RAVENNA

AREA 6: PIANIFICAZIONE TERRITORIALE
SERVIZIO PROGETTAZIONE URBANISTICA

CENSIMENTO STRUTTURE ARENILE

Pagina 1
Pagina 3

| | | |
|--------------------------------|---------------------|---------|
| CODICE STRUTTURA | 05.104 | |
| LOC | MARINA DI RAVENNA | |
| VIA | VIALE DELLE NAZIONI | |
| CIVICO | 0 PARTE | |
| CATASTO TERRENI RAVENNA | | |
| SEZIONE | FOGLIO | MAPPALE |
| 0 | | |

ELEMENTI COSTITUENTI L'INSIEME

| | | | |
|---------------|-----|--------------------|---------|
| DENOMINAZIONE | 067 | DESTINAZIONE D'USO | CAPANNO |
|---------------|-----|--------------------|---------|

SCHEMA STATO CONCESSIONATO

SCHEMA STATO RILEVATO

AREA DI SUPPORTO ALLA BALNEAZIONE

| | |
|----------------------|---|
| DESTINAZIONE D'USO | ACCESSIBILITA' |
| PARCHEGGIO MQ: 0 | <input type="checkbox"/> PRESENZA DI BARRIERE ARCHITETTONICHE |
| VERDE MQ: 0 | <input type="checkbox"/> PRESENZA DI DUNA IN AREA CONCESSIONATA |
| ATTREZ. SPORT. MQ: 0 | DIST. DUNAEDIF. 0 SCHEDA: 05.803 |
| SUP TEMPORANEE: 0,00 | RECINZIONE AREA: |

FOTO AREA A SUPPORTO DELLA BALNEAZIONE



SUPERFICI IMPERMEABILI

| | |
|-------------------|-----------------|
| PAVIMENTATA MQ: 0 | PAVIMENTAZIONE: |
|-------------------|-----------------|

SUPERFICI PERMEABILI

| | |
|-------------------|-----------------|
| PAVIMENTATA MQ: 0 | PAVIMENTAZIONE: |
|-------------------|-----------------|

| | |
|--------------|--------------------|
| N. CABINE: 0 | STATO: SUFFICIENTE |
|--------------|--------------------|

AREA DESTINATA ALLA BALNEAZIONE

| | |
|-----------------------------------|---------------------------|
| ATTIVITA': | |
| SUPERFICI IMPERMEABILI | |
| PAVIMENTATA MQ: 0 PAVIMENTAZIONE: | |
| SUPERFICI PERMEABILI | |
| PAVIMENTATA MQ: 0 PAVIMENTAZIONE: | |
| N_OMBRELLONI: 0 | ATTERRAGGIO NATANTI: |
| STATO: | LARGHEZZA: 0 LUNGHEZZA: 0 |

FOTO AREA DESTINATA ALLA BALNEAZIONE



| DATI PIANO ARENILE 1996 | ESISTENTE DA PROGETTO UNITARIO: | DATI ULTIMA CONCESSIONE EDILIZIA: | INTERVENTO CON PROGETTO UNITARIO: |
|-------------------------|---------------------------------|-----------------------------------|-----------------------------------|
| ESISTENTE: | STRUTTURE FISSE: | STRUTTURE FISSE: | 6,25 |
| INTERVENTO DIRETTO: | PAVIMENTAZIONI FISSE: | PAVIMENTAZIONI FISSE: | 0 |
| PROGETTO UNITARIO: | TOT. SUP. COPERTA: | TOT. SUP. COPERTA: | 6,25 |

| |
|--------------------|
| DATA |
| 23/02/2004 |
| RILEVATORI |
| GIUNCHI - MINGUZZI |
| AGGIORNAMENTO |
| |
| PAGINA 3 |

| | | |
|--------------------------------|---------------------|---------|
| CODICE STRUTTURA | 05.104 | |
| LOC | MARINA DI RAVENNA | |
| VIA | VIALE DELLE NAZIONI | |
| CIVICO | 0 PARTE | |
| CATASTO TERRENI RAVENNA | | |
| SEZIONE | FOGLIO | MAPPALE |
| 0 | | |

ELEMENTI COSTITUENTI L'INSIEME

| | | | |
|---------------|-----|--------------------|---------|
| DENOMINAZIONE | 067 | DESTINAZIONE D'USO | CAPANNO |
|---------------|-----|--------------------|---------|

| | | | |
|--------------------|-------------|------------------|-------------|
| CORPO A | COD. EDI | 72330 | |
| DESTINAZIONE/USO: | MATERIALE : | LEGNO | |
| CAPANNO | TIPO COSTR: | PREFABBRICATA | |
| | COPERTURA: | UNA FALDA | |
| | INFISSI: | LEGNO | |
| | FINITURE: | FACCIA A VISTA | |
| SUP. COPERTA: | 6,25 H: | 2,3 COLORE1: | MARRONE 2 |
| SUP. PORTIC.: | 0 H: | 0 CONSERVAZIONE: | SUFFICIENTE |
| STRUTTURA PORTICO: | | MATERIALE: | |



| | | | |
|--------------------|-------------|------------------|---|
| CORPO B | COD. EDI | | |
| DESTINAZIONE/USO: | MATERIALE : | | |
| | TIPO COSTR: | | |
| | COPERTURA: | | |
| | INFISSI: | | |
| | FINITURE: | | |
| SUP. COPERTA: | 0 H: | 0 COLORE1: | 2 |
| SUP. PORTIC.: | 0 H: | 0 CONSERVAZIONE: | |
| STRUTTURA PORTICO: | | MATERIALE: | |




| | | | |
|--------------------|-------------|------------------|---|
| CORPO C | COD. EDI | | |
| DESTINAZIONE/USO: | MATERIALE : | | |
| | TIPO COSTR: | | |
| | COPERTURA: | | |
| | INFISSI: | | |
| | FINITURE: | | |
| SUP. COPERTA: | 0 H: | 0 COLORE1: | 2 |
| SUP. PORTIC.: | 0 H: | 0 CONSERVAZIONE: | |
| STRUTTURA PORTICO: | | MATERIALE: | |



| | | | |
|--------------------|-------------|------------------|---|
| CORPO D | COD. EDI | | |
| DESTINAZIONE/USO: | MATERIALE : | | |
| | TIPO COSTR: | | |
| | COPERTURA: | | |
| | INFISSI: | | |
| | FINITURE: | | |
| SUP. COPERTA: | 0 H: | 0 COLORE1: | 2 |
| SUP. PORTIC.: | 0 H: | 0 CONSERVAZIONE: | |
| STRUTTURA PORTICO: | | MATERIALE: | |



| | | | | | | | | |
|-------------------|----------|------|----------------|---|--------------|---|-------------------|------|
| SUPERFICI TOTALI: | COPERTA: | 6,25 | PAVIM. IMPERM: | 0 | PAVIM. PERM: | 0 | STRUT TEMPORANEE: | 0,00 |
|-------------------|----------|------|----------------|---|--------------|---|-------------------|------|

| | | | | | |
|--------------------|--|--|------------------|--------------------------------|---------------------|
| DATA |  COMUNE DI RAVENNA AREA 6: PIANIFICAZIONE TERRITORIALE SERVIZIO PROGETTAZIONE URBANISTICA | | CODICE STRUTTURA | 05.105 | |
| 23/02/2004 | | | LOC | MARINA DI RAVENNA | |
| RILEVATORI | CENSIMENTO STRUTTURE ARENILE | | | VIA | VIALE DELLE NAZIONI |
| GIUNCHI - MINGUZZI | | | | CIVICO | 0 PARTE |
| AGGIORNAMENTO | Pagina 2 | | | ZONA PIANO ARENILE 96: | |
| | Pagina 3 | | | CATASTO TERRENI RAVENNA | |
| PAGINA 1 | | | SEZIONE | FOGLIO | MAPPALE |
| | | | 0 | | |

ELEMENTI COSTITUENTI L'INSIEME

| | | | |
|---------------|-----|--------------------|---------|
| DENOMINAZIONE | 088 | DESTINAZIONE D'USO | CAPANNO |
|---------------|-----|--------------------|---------|

| | | | |
|---------------------------|-----------------------|---------|---------|
| VINCOLI AMBIENTALI | DINAMICA COSTA | STABILE | TRATTO: |
|---------------------------|-----------------------|---------|---------|

PAESISTICO LR 31/2000
 -L.R. 27/88
 -L.R. 1497/39
 -L.R. 1039/39
 -L.R. 431/85

RNS
 IDROGEOLOGICO
 SIC
 ZPS

CONNESSIONE RETI

CICLABILE >300ML
 AUTOBUS <300ML
 PARCHEGGI <300ML
 AUTOSTRADA >10KM
 STATALE >1KM
 PROVINCIALE >1KM



TRATTO:

**NOTE ZONA****PRESENZA DI FILTRI E DIMENSIONAMENTO**

| | | | | |
|------------|---------|-----|-----------|-------|
| PINETA | ALTEZZA | 0 | LARGHEZZA | 94,45 |
| DUNA | ALTEZZA | 0 | LARGHEZZA | 31,24 |
| RECINZIONE | ALTEZZA | 1,2 | LARGHEZZA | 0 |

ACCESSIBILITA'

PINETA DUNA RECINZ.
 AREA RETROSTANTE
 COTTEGES

MATERIALE RECINZ.

RETE METALLICA
 STATO:
 SUFFICIENTE

ACCESSIBILITA' SPIAGGIA

| MODALITA' | NUMERO | PAVIMENTAZIONE | ACCESSI | CONCESSIONE |
|-----------|--------|----------------|--------------------------|-------------|
| CARRABILE | 2 | STERRATO | TIPOLOGIA NON ESCLUSIVO | CONC. |
| PEDONALE | 0 | | PROPIETA' DEM. FORESTALE | |

PROTEZIONE DELLA COSTA

DIFESE A MARE PARALLELE
 DIST. COSTA INTERASSE MATERIALE TIPO

DIFESE A MARE RADENTI
 LUNGHEZZA 0 MATERIALE 0 TIPO 0

DIFESE A PENNELLO
 LUNGHEZZA INTERASSE MATERIALE TIPO

AREA DI PERTINENZA

PROPIETA' N° CONCES. INIZIO SCADENZA

CONCESSIONARIO P.I.

GESTORE

SUPERFICIE MQ. DIMENSI DISTANZA ALTRE CONCESSIONI


FRONTE PROFONDITA' NORD SUD

PROGETTO UNITARIO: DELIBERA DEL COMMIT:

OGGETTO

TITOLI EDILIZI RILASCIATI**NOTE AREA DI PERTINENZA**

| |
|--------------------|
| DATA |
| 23/02/2004 |
| RILEVATORI |
| GIUNCHI - MINGUZZI |
| AGGIORNAMENTO |
| |
| PAGINA 2 |



COMUNE DI RAVENNA

AREA 6: PIANIFICAZIONE TERRITORIALE
SERVIZIO PROGETTAZIONE URBANISTICA

CENSIMENTO STRUTTURE ARENILE

Pagina 1
Pagina 3

| | | |
|--------------------------------|---------------------|---------|
| CODICE STRUTTURA | 05.105 | |
| LOC | MARINA DI RAVENNA | |
| VIA | VIALE DELLE NAZIONI | |
| CIVICO | 0 PARTE | |
| CATASTO TERRENI RAVENNA | | |
| SEZIONE | FOGLIO | MAPPALE |
| 0 | | |

ELEMENTI COSTITUENTI L'INSIEME

| | | | |
|---------------|-----|--------------------|---------|
| DENOMINAZIONE | 088 | DESTINAZIONE D'USO | CAPANNO |
|---------------|-----|--------------------|---------|

SCHEMA STATO CONCESSIONATO

SCHEMA STATO RILEVATO

AREA DI SUPPORTO ALLA BALNEAZIONE

| | |
|---|---|
| DESTINAZIONE D'USO | ACCESSIBILITA' |
| PARCHEGGIO MQ: <input type="text" value="0"/> | <input type="checkbox"/> PRESENZA DI BARRIERE ARCHITETTONICHE |
| VERDE MQ: <input type="text" value="0"/> | <input type="checkbox"/> PRESENZA DI DUNA IN AREA CONCESSIONATA |
| ATTREZ. SPORT. MQ: <input type="text" value="0"/> | DIST. DUNA/EDIF. <input type="text" value="0"/> SCHEDA: 05.804 |
| SUP TEMPORANEE: <input type="text" value="0,00"/> | RECINZIONE AREA: <input type="text"/> |

FOTO AREA A SUPPORTO DELLA BALNEAZIONE



N. CABINE: STATO:

SUPERFICI IMPERMEABILI

PAVIMENTATA MQ: PAVIMENTAZIONE:

SUPERFICI PERMEABILI

PAVIMENTATA MQ: PAVIMENTAZIONE:

AREA DESTINATA ALLA BALNEAZIONE

ATTIVITA':

SUPERFICI IMPERMEABILI

PAVIMENTATA MQ: PAVIMENTAZIONE:

SUPERFICI PERMEABILI

PAVIMENTATA MQ: PAVIMENTAZIONE:

N_OMBRELLONI: ATTERRAGGIO NATANTI:

STATO: LARGHEZZA: LUNGHEZZA:

FOTO AREA DESTINATA ALLA BALNEAZIONE



| DATI PIANO ARENILE 1996 | ESISTENTE DA PROGETTO UNITARIO: | DATI ULTIMA CONCESSIONE EDILIZIA: | INTERVENTO CON PROGETTO UNITARIO: |
|--|--|--|-----------------------------------|
| ESISTENTE: <input type="text"/> | STRUTTURE FISSE: <input type="text"/> | STRUTTURE FISSE: <input type="text" value="6,3"/> | <input type="text"/> |
| INTERVENTO DIRETTO: <input type="text"/> | PAVIMENTAZIONI FISSE: <input type="text"/> | PAVIMENTAZIONI FISSE: <input type="text" value="0"/> | |
| PROGETTO UNITARIO: <input type="text"/> | TOT. SUP. COPERTA: <input type="text"/> | TOT. SUP. COPERTA: <input type="text" value="6,3"/> | |

| |
|--------------------|
| DATA |
| 23/02/2004 |
| RILEVATORI |
| GIUNCHI - MINGUZZI |
| AGGIORNAMENTO |
| |
| PAGINA 3 |



COMUNE DI RAVENNA

AREA 6: PIANIFICAZIONE TERRITORIALE E SERVIZIO PROGETTAZIONE URBANISTICA

CENSIMENTO STRUTTURE ARENILE

| | |
|------------------|---------------------|
| CODICE STRUTTURA | 05.105 |
| LOC | MARINA DI RAVENNA |
| VIA | VIALE DELLE NAZIONI |
| CIVICO | 0 PARTE |

| | | |
|--------------------------------|--------|---------|
| CATASTO TERRENI RAVENNA | | |
| SEZIONE | FOGLIO | MAPPALE |
| 0 | | |

ELEMENTI COSTITUENTI L'INSIEME

| | | | |
|---------------|-----|--------------------|---------|
| DENOMINAZIONE | 088 | DESTINAZIONE D'USO | CAPANNO |
|---------------|-----|--------------------|---------|

| | | | |
|--------------------|-------------|----------------|----------------------------|
| CORPO A | COD. EDI | 72530 | |
| DESTINAZIONE/USO: | MATERIALE : | LEGNO | COPERTURA IN ETERNIT. |
| CAPANNO | TIPO COSTR: | PREFABBRICATA | |
| | COPERTURA: | DUE FALDE | |
| | INFISSI: | LEGNO | |
| | FINITURE: | FACCIA A VISTA | |
| SUP. COPERTA: | 6,23 H: | 3 | COLORE1: MARRONE 2 |
| SUP. PORTIC.: | 0 H: | 0 | CONSERVAZIONE: SUFFICIENTE |
| STRUTTURA PORTICO: | | MATERIALE: | |



| | | | |
|--------------------|-------------|------------|----------------|
| CORPO B | COD. EDI | | |
| DESTINAZIONE/USO: | MATERIALE : | | |
| | TIPO COSTR: | | |
| | COPERTURA: | | |
| | INFISSI: | | |
| | FINITURE: | | |
| SUP. COPERTA: | 0 H: | 0 | COLORE1: 2 |
| SUP. PORTIC.: | 0 H: | 0 | CONSERVAZIONE: |
| STRUTTURA PORTICO: | | MATERIALE: | |



| | | | |
|--------------------|-------------|------------|----------------|
| CORPO C | COD. EDI | | |
| DESTINAZIONE/USO: | MATERIALE : | | |
| | TIPO COSTR: | | |
| | COPERTURA: | | |
| | INFISSI: | | |
| | FINITURE: | | |
| SUP. COPERTA: | 0 H: | 0 | COLORE1: 2 |
| SUP. PORTIC.: | 0 H: | 0 | CONSERVAZIONE: |
| STRUTTURA PORTICO: | | MATERIALE: | |



| | | | |
|--------------------|-------------|------------|----------------|
| CORPO D | COD. EDI | | |
| DESTINAZIONE/USO: | MATERIALE : | | |
| | TIPO COSTR: | | |
| | COPERTURA: | | |
| | INFISSI: | | |
| | FINITURE: | | |
| SUP. COPERTA: | 0 H: | 0 | COLORE1: 2 |
| SUP. PORTIC.: | 0 H: | 0 | CONSERVAZIONE: |
| STRUTTURA PORTICO: | | MATERIALE: | |



| | | | | | | | | |
|-------------------|----------|-----|----------------|---|--------------|---|-------------------|------|
| SUPERFICI TOTALI: | COPERTA: | 6,3 | PAVIM. IMPERM: | 0 | PAVIM. PERM: | 0 | STRUT TEMPORANEE: | 0,00 |
|-------------------|----------|-----|----------------|---|--------------|---|-------------------|------|

| | | | | | |
|--------------------|--|--|--------------------------------|---------------------|---------|
| DATA |  COMUNE DI RAVENNA AREA 6: PIANIFICAZIONE TERRITORIALE SERVIZIO PROGETTAZIONE URBANISTICA | | CODICE STRUTTURA | 05.106 | |
| 23/02/2004 | | | LOC | MARINA DI RAVENNA | |
| RILEVATORI | CENSIMENTO STRUTTURE ARENILE | | VIA | VIALE DELLE NAZIONI | |
| GIUNCHI - MINGUZZI | | | CIVICO | 0 PARTE | |
| AGGIORNAMENTO | Pagina 2 | | ZONA PIANO ARENILE 96: | | |
| | Pagina 3 | | CATASTO TERRENI RAVENNA | | |
| PAGINA 1 | | | SEZIONE | FOGLIO | MAPPALE |
| | | | 0 | | |

ELEMENTI COSTITUENTI L'INSIEME

| | | | |
|---------------|-----|--------------------|---------|
| DENOMINAZIONE | 098 | DESTINAZIONE D'USO | CAPANNO |
|---------------|-----|--------------------|---------|

| | | | |
|---------------------------|-----------------------|---------|---------|
| VINCOLI AMBIENTALI | DINAMICA COSTA | STABILE | TRATTO: |
|---------------------------|-----------------------|---------|---------|

PAESISTICO LR 31/2000
 -L.R. 27/88
 -L.R. 1497/39
 -L.R. 1039/39
 -L.R. 431/85

RNS
 IDROGEOLOGICO
 SIC
 ZPS

CONNESSIONE RETI

CICLABILE >300ML
 AUTOBUS <300ML
 PARCHEGGI <300ML
 AUTOSTRADA >10KM
 STATALE >1KM
 PROVINCIALE >1KM



NOTE ZONA

PRESENZA DI FILTRI E DIMENSIONAMENTO

| | | | | |
|------------|---------|-----|-----------|-------|
| PINETA | ALTEZZA | 0 | LARGHEZZA | 94,45 |
| DUNA | ALTEZZA | 0 | LARGHEZZA | 18,59 |
| RECINZIONE | ALTEZZA | 1,2 | LARGHEZZA | 0 |

ACCESSIBILITA'

PINETA DUNA RECINZ.
 AREA RETROSTANTE
 COTTEGES

MATERIALE RECINZ.

RETE METALLICA
 STATO:
 SUFFICIENTE

ACCESSIBILITA' SPIAGGIA

| MODALITA' | NUMERO | PAVIMENTAZIONE | ACCESSI | CONCESSIONE |
|-----------|--------|----------------|--------------------------|-------------|
| CARRABILE | 2 | STERRATO | TIPOLOGIA NON ESCLUSIVO | CONC. |
| PEDONALE | 0 | | PROPIETA' DEM. FORESTALE | |

PROTEZIONE DELLA COSTA

DIFESE A MARE PARALLELE
 DIST. COSTA INTERASSE MATERIALE TIPO

DIFESE A MARE RADENTI
 LUNGHEZZA 0 MATERIALE 0 TIPO 0

DIFESE A PENNELLO
 LUNGHEZZA INTERASSE MATERIALE TIPO

AREA DI PERTINENZA

PROPIETA' N° CONCES. INIZIO SCADENZA

CONCESSIONARIO P.I.

GESTORE

SUPERFICIE MQ. DIMENSI DISTANZA ALTRE CONCESSIONI

FRONTE PROFONDITA' NORD SUD

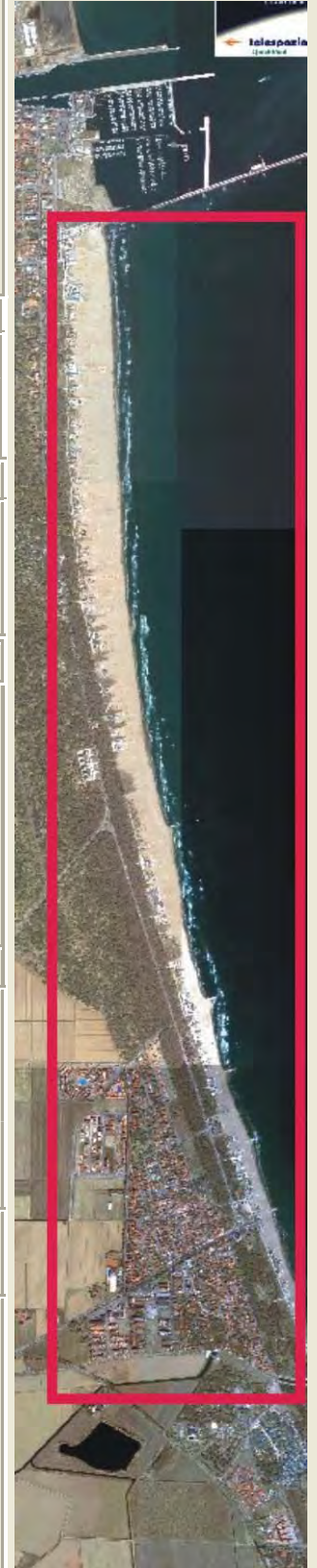
PROGETTO UNITARIO: DELIBERA DEL COMMIT:

OGGETTO

TITOLI EDILIZI RILASCIATI

NOTE AREA DI PERTINENZA

| | |
|--|--|
| | |
|--|--|



| |
|--------------------|
| DATA |
| 23/02/2004 |
| RILEVATORI |
| GIUNCHI - MINGUZZI |
| AGGIORNAMENTO |
| |
| PAGINA 2 |



COMUNE DI RAVENNA

AREA 6: PIANIFICAZIONE TERRITORIALE
SERVIZIO PROGETTAZIONE URBANISTICA

CENSIMENTO STRUTTURE ARENILE

Pagina 1
Pagina 3

| | | |
|--------------------------------|---------------------|---------|
| CODICE STRUTTURA | 05.106 | |
| LOC | MARINA DI RAVENNA | |
| VIA | VIALE DELLE NAZIONI | |
| CIVICO | 0 PARTE | |
| CATASTO TERRENI RAVENNA | | |
| SEZIONE | FOGLIO | MAPPALE |
| 0 | | |

ELEMENTI COSTITUENTI L'INSIEME

| | | | |
|---------------|-----|--------------------|---------|
| DENOMINAZIONE | 098 | DESTINAZIONE D'USO | CAPANNO |
|---------------|-----|--------------------|---------|

SCHEMA STATO CONCESSIONATO

SCHEMA STATO RILEVATO

AREA DI SUPPORTO ALLA BALNEAZIONE

| | |
|----------------------|---|
| DESTINAZIONE D'USO | ACCESSIBILITA' |
| PARCHEGGIO MQ: 0 | <input type="checkbox"/> PRESENZA DI BARRIERE ARCHITETTONICHE |
| VERDE MQ: 0 | <input type="checkbox"/> PRESENZA DI DUNA IN AREA CONCESSIONATA |
| ATTREZ. SPORT. MQ: 0 | DIST. DUNA/EDIF. 0 SCHEDA: 05.804 |
| SUP TEMPORANEE: 0,00 | RECINZIONE AREA: |

FOTO AREA A SUPPORTO DELLA BALNEAZIONE



N. CABINE: 0 STATO: SUFFICIENTE

SUPERFICI IMPERMEABILI

PAVIMENTATA MQ: 0 PAVIMENTAZIONE:

SUPERFICI PERMEABILI

PAVIMENTATA MQ: 0 PAVIMENTAZIONE:

AREA DESTINATA ALLA BALNEAZIONE

ATTIVITA':

SUPERFICI IMPERMEABILI

PAVIMENTATA MQ: 0 PAVIMENTAZIONE:

SUPERFICI PERMEABILI

PAVIMENTATA MQ: 0 PAVIMENTAZIONE:

N_OMBRELLONI: 0 ATTERRAGGIO NATANTI:

STATO: LARGHEZZA: 0 LUNGHEZZA: 0

FOTO AREA DESTINATA ALLA BALNEAZIONE



| DATI PIANO ARENILE 1996 | ESISTENTE DA PROGETTO UNITARIO: | DATI ULTIMA CONCESSIONE EDILIZIA: | INTERVENTO CON PROGETTO UNITARIO: |
|-------------------------|---------------------------------|-----------------------------------|-----------------------------------|
| ESISTENTE: | STRUTTURE FISSE: | STRUTTURE FISSE: | 5,2 |
| INTERVENTO DIRETTO: | PAVIMENTAZIONI FISSE: | PAVIMENTAZIONI FISSE: | 0 |
| PROGETTO UNITARIO: | TOT. SUP. COPERTA: | TOT. SUP. COPERTA: | 5,2 |

| |
|--------------------|
| DATA |
| 23/02/2004 |
| RILEVATORI |
| GIUNCHI - MINGUZZI |
| AGGIORNAMENTO |
| |
| PAGINA 3 |

| | | |
|--------------------------------|---------------------|---------|
| CODICE STRUTTURA | 05.106 | |
| LOC | MARINA DI RAVENNA | |
| VIA | VIALE DELLE NAZIONI | |
| CIVICO | 0 PARTE | |
| CATASTO TERRENI RAVENNA | | |
| SEZIONE | FOGLIO | MAPPALE |
| 0 | | |

ELEMENTI COSTITUENTI L'INSIEME

| | | | |
|---------------|-----|--------------------|---------|
| DENOMINAZIONE | 098 | DESTINAZIONE D'USO | CAPANNO |
|---------------|-----|--------------------|---------|

| | | | | | | |
|--------------------|-------------|----------------|-----|----------------|-------------|---|
| CORPO A | COD. EDI | 72531 | | | | |
| DESTINAZIONE/USO: | MATERIALE : | LEGNO | | | | |
| CAPANNO | TIPO COSTR: | PREFABBRICATA | | | | |
| | COPERTURA: | DUE FALDE | | | | |
| | INFISSI: | LEGNO | | | | |
| | FINITURE: | FACCIA A VISTA | | | | |
| SUP. COPERTA: | 5 | H: | 2,6 | COLORE1: | MARRONE | 2 |
| SUP. PORTIC.: | 0 | H: | 0 | CONSERVAZIONE: | SUFFICIENTE | |
| STRUTTURA PORTICO: | | MATERIALE: | | | | |



| | | | | | | |
|--------------------|-------------|------------|---|----------------|--|---|
| CORPO B | COD. EDI | | | | | |
| DESTINAZIONE/USO: | MATERIALE : | | | | | |
| | TIPO COSTR: | | | | | |
| | COPERTURA: | | | | | |
| | INFISSI: | | | | | |
| | FINITURE: | | | | | |
| SUP. COPERTA: | 0 | H: | 0 | COLORE1: | | 2 |
| SUP. PORTIC.: | 0 | H: | 0 | CONSERVAZIONE: | | |
| STRUTTURA PORTICO: | | MATERIALE: | | | | |




| | | | | | | |
|--------------------|-------------|------------|---|----------------|--|---|
| CORPO C | COD. EDI | | | | | |
| DESTINAZIONE/USO: | MATERIALE : | | | | | |
| | TIPO COSTR: | | | | | |
| | COPERTURA: | | | | | |
| | INFISSI: | | | | | |
| | FINITURE: | | | | | |
| SUP. COPERTA: | 0 | H: | 0 | COLORE1: | | 2 |
| SUP. PORTIC.: | 0 | H: | 0 | CONSERVAZIONE: | | |
| STRUTTURA PORTICO: | | MATERIALE: | | | | |



| | | | | | | |
|--------------------|-------------|------------|---|----------------|--|---|
| CORPO D | COD. EDI | | | | | |
| DESTINAZIONE/USO: | MATERIALE : | | | | | |
| | TIPO COSTR: | | | | | |
| | COPERTURA: | | | | | |
| | INFISSI: | | | | | |
| | FINITURE: | | | | | |
| SUP. COPERTA: | 0 | H: | 0 | COLORE1: | | 2 |
| SUP. PORTIC.: | 0 | H: | 0 | CONSERVAZIONE: | | |
| STRUTTURA PORTICO: | | MATERIALE: | | | | |



| | | | | | |
|--------------------|--|--|------------------|--------------------------------|---------------------|
| DATA |  COMUNE DI RAVENNA AREA 6: PIANIFICAZIONE TERRITORIALE SERVIZIO PROGETTAZIONE URBANISTICA | | CODICE STRUTTURA | 05.107 | |
| 23/02/2004 | | | LOC | MARINA DI RAVENNA | |
| RILEVATORI | CENSIMENTO STRUTTURE ARENILE | | | VIA | VIALE DELLE NAZIONI |
| GIUNCHI - MINGUZZI | | | | CIVICO | 0 PARTE |
| AGGIORNAMENTO | Pagina 2 | | | ZONA PIANO ARENILE 96: | |
| | Pagina 3 | | | CATASTO TERRENI RAVENNA | |
| PAGINA 1 | | | SEZIONE | FOGLIO | MAPPALE |
| | | | 0 | | |

ELEMENTI COSTITUENTI L'INSIEME

| | | | |
|---------------|-----|--------------------|---------|
| DENOMINAZIONE | 093 | DESTINAZIONE D'USO | CAPANNO |
|---------------|-----|--------------------|---------|

| | | | |
|---------------------------|-----------------------|---------|---------|
| VINCOLI AMBIENTALI | DINAMICA COSTA | STABILE | TRATTO: |
|---------------------------|-----------------------|---------|---------|

PAESISTICO LR 31/2000
 -L.R. 27/88
 -L.R. 1497/39
 -L.R. 1039/39
 -L.R. 431/85

RNS
 IDROGEOLOGICO
 SIC
 ZPS

CONNESSIONE RETI

CICLABILE >300ML
 AUTOBUS <300ML
 PARCHEGGI <300ML
 AUTOSTRADA >10KM
 STATALE >1KM
 PROVINCIALE >1KM



NOTE ZONA

PRESENZA DI FILTRI E DIMENSIONAMENTO

| | | | | |
|------------|---------|-----|-----------|-------|
| PINETA | ALTEZZA | 0 | LARGHEZZA | 94,45 |
| DUNA | ALTEZZA | 0 | LARGHEZZA | 31,24 |
| RECINZIONE | ALTEZZA | 1,2 | LARGHEZZA | 0 |

ACCESSIBILITA'

PINETA DUNA RECINZ.
 AREA RETROSTANTE
 COTTEGES

MATERIALE RECINZ.

RETE METALLICA
 STATO:
 SUFFICIENTE

ACCESSIBILITA' SPIAGGIA

| MODALITA' | NUMERO | PAVIMENTAZIONE | ACCESSI | CONCESSIONE |
|-----------|--------|----------------|--------------------------|-------------|
| CARRABILE | 2 | STERRATO | TIPOLOGIA NON ESCLUSIVO | CONC. |
| PEDONALE | 0 | | PROPIETA' DEM. FORESTALE | |

PROTEZIONE DELLA COSTA

DIFESE A MARE PARALLELE
 DIST. COSTA INTERASSE MATERIALE TIPO

DIFESE A MARE RADENTI
 LUNGHEZZA 0 MATERIALE 0 TIPO 0

DIFESE A PENNELLO
 LUNGHEZZA INTERASSE MATERIALE TIPO

AREA DI PERTINENZA

PROPIETA' N° CONCES. INIZIO SCADENZA

CONCESSIONARIO P.I.

GESTORE

SUPERFICIE MQ. DIMENSI DISTANZA ALTRE CONCESSIONI

FRONTE PROFONDITA' NORD SUD

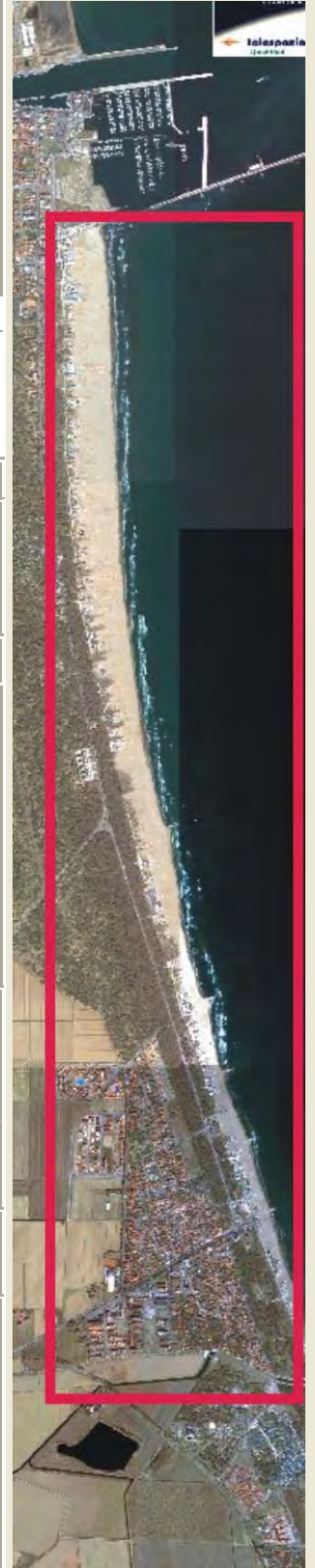
PROGETTO UNITARIO: DELIBERA DEL COMMIT:

OGGETTO

TITOLI EDILIZI RILASCIATI

NOTE AREA DI PERTINENZA

| | |
|--|--|
| | |
|--|--|



| |
|--------------------|
| DATA |
| 23/02/2004 |
| RILEVATORI |
| GIUNCHI - MINGUZZI |
| AGGIORNAMENTO |
| |
| PAGINA 2 |



COMUNE DI RAVENNA

AREA 6: PIANIFICAZIONE TERRITORIALE
SERVIZIO PROGETTAZIONE URBANISTICA

CENSIMENTO STRUTTURE ARENILE

Pagina 1

Pagina 3

| | | |
|--------------------------------|---------------------|---------|
| CODICE STRUTTURA | 05.107 | |
| LOC | MARINA DI RAVENNA | |
| VIA | VIALE DELLE NAZIONI | |
| CIVICO | 0 PARTE | |
| CATASTO TERRENI RAVENNA | | |
| SEZIONE | FOGLIO | MAPPALE |
| 0 | | |

ELEMENTI COSTITUENTI L'INSIEME

| | | | |
|---------------|-----|--------------------|---------|
| DENOMINAZIONE | 093 | DESTINAZIONE D'USO | CAPANNO |
|---------------|-----|--------------------|---------|

SCHEMA STATO CONCESSIONATO

SCHEMA STATO RILEVATO

AREA DI SUPPORTO ALLA BALNEAZIONE

| | |
|----------------------|---|
| DESTINAZIONE D'USO | ACCESSIBILITA' |
| PARCHEGGIO MQ: 0 | <input type="checkbox"/> PRESENZA DI BARRIERE ARCHITETTONICHE |
| VERDE MQ: 0 | <input type="checkbox"/> PRESENZA DI DUNA IN AREA CONCESSIONATA |
| ATTREZ. SPORT. MQ: 0 | DIST. DUNAEDIF. 0 SCHEDA: 05.804 |
| SUP TEMPORANEE: 0,00 | RECINZIONE AREA: |

FOTO AREA A SUPPORTO DELLA BALNEAZIONE



N. CABINE: 0 STATO: SUFFICIENTE

SUPERFICI IMPERMEABILI

PAVIMENTATA MQ: 0 PAVIMENTAZIONE:

SUPERFICI PERMEABILI

PAVIMENTATA MQ: 0 PAVIMENTAZIONE:

AREA DESTINATA ALLA BALNEAZIONE

ATTIVITA':

SUPERFICI IMPERMEABILI

PAVIMENTATA MQ: 0 PAVIMENTAZIONE:

SUPERFICI PERMEABILI

PAVIMENTATA MQ: 0 PAVIMENTAZIONE:


N_OMBRELLONI: 0 ATTERRAGGIO NATANTI:

STATO: LARGHEZZA: 0 LUNGHEZZA: 0

FOTO AREA DESTINATA ALLA BALNEAZIONE



| DATI PIANO ARENILE 1996 | ESISTENTE DA PROGETTO UNITARIO: | DATI ULTIMA CONCESSIONE EDILIZIA: | INTERVENTO CON PROGETTO UNITARIO: |
|-------------------------|---------------------------------|-----------------------------------|-----------------------------------|
| ESISTENTE: | STRUTTURE FISSE: | STRUTTURE FISSE: 3 | |
| INTERVENTO DIRETTO: | PAVIMENTAZIONI FISSE: | PAVIMENTAZIONI FISSE: 0 | |
| PROGETTO UNITARIO: | TOT. SUP. COPERTA: | TOT. SUP. COPERTA: 3 | |

| | | | | | |
|--------------------|--|--|------------------|--------------------------------|---------------------|
| DATA |  COMUNE DI RAVENNA AREA 6: PIANIFICAZIONE TERRITORIALE SERVIZIO PROGETTAZIONE URBANISTICA | | CODICE STRUTTURA | 05.108 | |
| 23/02/2004 | | | LOC | MARINA DI RAVENNA | |
| RILEVATORI | CENSIMENTO STRUTTURE ARENILE | | | VIA | VIALE DELLE NAZIONI |
| GIUNCHI - MINGUZZI | | | | CIVICO | 0 PARTE |
| AGGIORNAMENTO | Pagina 2 | | | ZONA PIANO ARENILE 96: | |
| | Pagina 3 | | | CATASTO TERRENI RAVENNA | |
| PAGINA 1 | | | SEZIONE | FOGLIO | MAPPALE |
| | | | 0 | | |

ELEMENTI COSTITUENTI L'INSIEME

| | | | |
|---------------|-----|--------------------|---------|
| DENOMINAZIONE | 085 | DESTINAZIONE D'USO | CAPANNO |
|---------------|-----|--------------------|---------|

| | | | |
|---------------------------|-----------------------|---------|---------|
| VINCOLI AMBIENTALI | DINAMICA COSTA | STABILE | TRATTO: |
|---------------------------|-----------------------|---------|---------|

| | | | | |
|--|---|---|--|--|
| <input checked="" type="checkbox"/> PAESISTICO LR 31/2000 -L.R. 27/88 -L.R. 1497/39 -L.R. 1039/39 -L.R. 431/85 | <input type="checkbox"/> RNS <input checked="" type="checkbox"/> IDROGEOLOGICO <input type="checkbox"/> SIC <input type="checkbox"/> ZPS | CONNESSIONE RETI CICLABILE >300ML AUTOBUS <300ML PARCHEGGI <300ML AUTOSTRADA >10KM STATALE >1KM PROVINCIALE >1KM |  |  |
|--|---|---|--|--|

| | |
|-----------|--|
| NOTE ZONA | |
|-----------|--|

| | | |
|---|-----------------------|--------------------------|
| PRESENZA DI FILTRI E DIMENSIONAMENTO | ACCESSIBILITA' | MATERIALE RECINZ. |
|---|-----------------------|--------------------------|

| | | |
|------------------------------------|-------------------------|----------------|
| PINETA ALTEZZA 0 LARGHEZZA 94,45 | PINETA DUNA RECINZ. | RETE METALLICA |
| DUNA ALTEZZA 0 LARGHEZZA 21,6 | AREA RETROSTANTE | STATO: |
| RECINZIONE ALTEZZA 1,2 LARGHEZZA 0 | COTTEGES | SUFFICIENTE |

| |
|--------------------------------|
| ACCESSIBILITA' SPIAGGIA |
|--------------------------------|

| | | | | |
|------------------|---------------|-----------------------|--------------------------|--------------------|
| MODALITA' | NUMERO | PAVIMENTAZIONE | ACCESSI | CONCESSIONE |
| CARRABILE | 2 | STERRATO | TIPOLOGIA NON ESCLUSIVO | CONC. |
| PEDONALE | 0 | | PROPIETA' DEM. FORESTALE | |

| |
|-------------------------------|
| PROTEZIONE DELLA COSTA |
|-------------------------------|

| | | | | |
|--|-------------|-----------|-------------|--------|
| <input type="checkbox"/> DIFESE A MARE PARALLELE | DIST. COSTA | INTERASSE | MATERIALE | TIPO |
| <input type="checkbox"/> DIFESE A MARE RADENTI | LUNGHEZZA 0 | | MATERIALE 0 | TIPO 0 |
| <input type="checkbox"/> DIFESE A PENNELLO | LUNGHEZZA | INTERASSE | MATERIALE | TIPO |

| |
|---------------------------|
| AREA DI PERTINENZA |
|---------------------------|

| | | | |
|---------------------------|----------------|-----------------------------------|----------|
| PROPIETA' | N° CONCES. | INIZIO | SCADENZA |
| CONCESSIONARIO | P.I. | | |
| GESTORE | | | |
| SUPERFICIE MQ. | DIMENSI | DISTANZA ALTRE CONCESSIONI | |
| | FRONTE | PROFONDITA' | NORD SUD |
| PROGETTO UNITARIO: | DELIBERA | DEL | COMMIT: |
| OGGETTO | | | |

| | |
|----------------------------------|--------------------------------|
| TITOLI EDILIZI RILASCIATI | NOTE AREA DI PERTINENZA |
|----------------------------------|--------------------------------|

| | |
|--|--|
| | |
|--|--|

| |
|--------------------|
| DATA |
| 23/02/2004 |
| RILEVATORI |
| GIUNCHI - MINGUZZI |
| AGGIORNAMENTO |
| |
| PAGINA 2 |



COMUNE DI RAVENNA

AREA 6: PIANIFICAZIONE TERRITORIALE
SERVIZIO PROGETTAZIONE URBANISTICA

CENSIMENTO STRUTTURE ARENILE

Pagina 1
Pagina 3

| | | |
|--------------------------------|---------------------|---------|
| CODICE STRUTTURA | 05.108 | |
| LOC | MARINA DI RAVENNA | |
| VIA | VIALE DELLE NAZIONI | |
| CIVICO | 0 PARTE | |
| CATASTO TERRENI RAVENNA | | |
| SEZIONE | FOGLIO | MAPPALE |
| 0 | | |

ELEMENTI COSTITUENTI L'INSIEME


| | | | |
|---------------|-----|--------------------|---------|
| DENOMINAZIONE | 085 | DESTINAZIONE D'USO | CAPANNO |
|---------------|-----|--------------------|---------|

| SCHEMA STATO CONCESSIONATO | SCHEMA STATO RILEVATO |
|----------------------------|-----------------------|
| | |

AREA DI SUPPORTO ALLA BALNEAZIONE

| | | |
|--|---|--|
| DESTINAZIONE D'USO PARCHEGGIO MQ: <input type="text" value="0"/> VERDE MQ: <input type="text" value="0"/> ATTREZ. SPORT. MQ: <input type="text" value="0"/> SUP TEMPORANEE: <input type="text" value="0,00"/> | ACCESSIBILITA' <input type="checkbox"/> PRESENZA DI BARRIERE ARCHITETTONICHE <input type="checkbox"/> PRESENZA DI DUNA IN AREA CONCESSIONATA DIST. DUNA/EDIF. <input type="text" value="0"/> SCHEDA: <input type="text" value="05.804"/> RECINZIONE AREA: <input type="text"/> | FOTO AREA A SUPPORTO DELLA BALNEAZIONE  N. CABINE: <input type="text" value="0"/> STATO: <input type="text" value="SUFFICIENTE"/> |
|--|---|--|

AREA DESTINATA ALLA BALNEAZIONE

| | |
|---|---|
| ATTIVITA' SUPERFICI IMPERMEABILI PAVIMENTATA MQ: <input type="text" value="0"/> PAVIMENTAZIONE: <input type="text"/> SUPERFICI PERMEABILI PAVIMENTATA MQ: <input type="text" value="0"/> PAVIMENTAZIONE: <input type="text"/> N_OMBRELLONI: <input type="text" value="0"/> ATTERRAGGIO NATANTI: STATO: <input type="text"/> LARGHEZZA: <input type="text" value="0"/> LUNGHEZZA <input type="text" value="0"/> | FOTO AREA DESTINATA ALLA BALNEAZIONE  |
|---|---|

| DATI PIANO ARENILE 1996 | ESISTENTE DA PROGETTO UNITARIO: | DATI ULTIMA CONCESSIONE EDILIZIA: | INTERVENTO CON PROGETTO UNITARIO: |
|--|--|--|---|
| ESISTENTE: <input type="text"/> | STRUTTURE FISSE: <input type="text"/> | STRUTTURE FISSE: <input type="text" value="6,16"/> | INTERVENTO CON PROGETTO UNITARIO: <input type="text"/> |
| INTERVENTO DIRETTO: <input type="text"/> | PAVIMENTAZIONI FISSE: <input type="text"/> | PAVIMENTAZIONI FISSE: <input type="text" value="0"/> | |
| PROGETTO UNITARIO: <input type="text"/> | TOT. SUP. COPERTA: <input type="text"/> | TOT. SUP. COPERTA: <input type="text" value="6,16"/> | |

| |
|--------------------|
| DATA |
| 23/02/2004 |
| RILEVATORI |
| GIUNCHI - MINGUZZI |
| AGGIORNAMENTO |
| |
| PAGINA 3 |

| | |
|------------------|---------------------|
| CODICE STRUTTURA | 05.108 |
| LOC | MARINA DI RAVENNA |
| VIA | VIALE DELLE NAZIONI |
| CIVICO | 0 PARTE |

| | | |
|--------------------------------|--------|---------|
| CATASTO TERRENI RAVENNA | | |
| SEZIONE | FOGLIO | MAPPALE |
| 0 | | |

ELEMENTI COSTITUENTI L'INSIEME

| | | | |
|---------------|-----|--------------------|---------|
| DENOMINAZIONE | 085 | DESTINAZIONE D'USO | CAPANNO |
|---------------|-----|--------------------|---------|

| | | | |
|--------------------|-------------|----------------|----------------------------|
| CORPO A | | COD. EDI | 72436 |
| DESTINAZIONE/USO: | MATERIALE : | CEMENTO ARMATO | |
| CAPANNO | TIPO COSTR: | PREFABBRICATA | |
| | COPERTURA: | DUE FALDE | |
| | INFISSI: | LEGNO | |
| | FINITURE: | FACCIA A VISTA | |
| SUP. COPERTA: | 6 H: | 2,8 | COLORE1: MARRONE 2 |
| SUP. PORTIC.: | 0 H: | 0 | CONSERVAZIONE: SUFFICIENTE |
| STRUTTURA PORTICO: | | MATERIALE: | |



| | | | |
|--------------------|-------------|------------|----------------|
| CORPO B | | COD. EDI | |
| DESTINAZIONE/USO: | MATERIALE : | | |
| | TIPO COSTR: | | |
| | COPERTURA: | | |
| | INFISSI: | | |
| | FINITURE: | | |
| SUP. COPERTA: | 0 H: | 0 | COLORE1: 2 |
| SUP. PORTIC.: | 0 H: | 0 | CONSERVAZIONE: |
| STRUTTURA PORTICO: | | MATERIALE: | |




| | | | |
|--------------------|-------------|------------|----------------|
| CORPO C | | COD. EDI | |
| DESTINAZIONE/USO: | MATERIALE : | | |
| | TIPO COSTR: | | |
| | COPERTURA: | | |
| | INFISSI: | | |
| | FINITURE: | | |
| SUP. COPERTA: | 0 H: | 0 | COLORE1: 2 |
| SUP. PORTIC.: | 0 H: | 0 | CONSERVAZIONE: |
| STRUTTURA PORTICO: | | MATERIALE: | |



| | | | |
|--------------------|-------------|------------|----------------|
| CORPO D | | COD. EDI | |
| DESTINAZIONE/USO: | MATERIALE : | | |
| | TIPO COSTR: | | |
| | COPERTURA: | | |
| | INFISSI: | | |
| | FINITURE: | | |
| SUP. COPERTA: | 0 H: | 0 | COLORE1: 2 |
| SUP. PORTIC.: | 0 H: | 0 | CONSERVAZIONE: |
| STRUTTURA PORTICO: | | MATERIALE: | |



| | | | | | | | | |
|-------------------|----------|------|----------------|---|--------------|---|-------------------|------|
| SUPERFICI TOTALI: | COPERTA: | 6,16 | PAVIM. IMPERM: | 0 | PAVIM. PERM: | 0 | STRUT TEMPORANEE: | 0,00 |
|-------------------|----------|------|----------------|---|--------------|---|-------------------|------|

| | | | | | |
|--------------------|--|--|------------------|--------------------------------|---------------------|
| DATA |  COMUNE DI RAVENNA AREA 6: PIANIFICAZIONE TERRITORIALE SERVIZIO PROGETTAZIONE URBANISTICA | | CODICE STRUTTURA | 05.109 | |
| 23/02/2004 | | | LOC | MARINA DI RAVENNA | |
| RILEVATORI | CENSIMENTO STRUTTURE ARENILE | | | VIA | VIALE DELLE NAZIONI |
| GIUNCHI - MINGUZZI | | | | CIVICO | 0 PARTE |
| AGGIORNAMENTO | Pagina 2 | | | ZONA PIANO ARENILE 96: | |
| | Pagina 3 | | | CATASTO TERRENI RAVENNA | |
| PAGINA 1 | | | SEZIONE | FOGLIO | MAPPALE |
| | | | 0 | | |

ELEMENTI COSTITUENTI L'INSIEME

| | | | |
|---------------|-----|--------------------|---------|
| DENOMINAZIONE | 058 | DESTINAZIONE D'USO | CAPANNO |
|---------------|-----|--------------------|---------|

| | | | |
|---------------------------|-----------------------|---------|---------|
| VINCOLI AMBIENTALI | DINAMICA COSTA | STABILE | TRATTO: |
|---------------------------|-----------------------|---------|---------|

PAESISTICO LR 31/2000
 -L.R. 27/88
 -L.R. 1497/39
 -L.R. 1039/39
 -L.R. 431/85

RNS
 IDROGEOLOGICO
 SIC
 ZPS

CONNESSIONE RETI

CICLABILE >300ML
 AUTOBUS <300ML
 PARCHEGGI <300ML
 AUTOSTRADA >10KM
 STATALE >1KM
 PROVINCIALE >1KM

**NOTE ZONA****PRESENZA DI FILTRI E DIMENSIONAMENTO**

| | | | | |
|------------|---------|-----|-----------|-------|
| PINETA | ALTEZZA | 0 | LARGHEZZA | 96,69 |
| DUNA | ALTEZZA | 0 | LARGHEZZA | 22,09 |
| RECINZIONE | ALTEZZA | 1,2 | LARGHEZZA | 0 |

ACCESSIBILITA'

PINETA DUNA RECINZ.
AREA RETROSTANTE
 COTTEGES

MATERIALE RECINZ.

RETE METALLICA
STATO:
 SUFFICIENTE

ACCESSIBILITA' SPIAGGIA

| MODALITA' | NUMERO | PAVIMENTAZIONE | ACCESSI | CONCESSIONE |
|-----------|--------|----------------|--------------------------|-------------|
| CARRABILE | 2 | STERRATO | TIPOLOGIA NON ESCLUSIVO | CONC. |
| PEDONALE | 1 | STERRATO | PROPIETA' DEM. FORESTALE | |

PROTEZIONE DELLA COSTA

DIFESE A MARE PARALLELE
 DIST. COSTA INTERASSE MATERIALE TIPO

DIFESE A MARE RADENTI
 LUNGHEZZA 0 MATERIALE 0 TIPO 0

DIFESE A PENNELLO
 LUNGHEZZA INTERASSE MATERIALE TIPO

AREA DI PERTINENZA

PROPIETA' N° CONCES. INIZIO SCADENZA

CONCESSIONARIO P.I.

GESTORE

SUPERFICIE MQ. DIMENSI DISTANZA ALTRE CONCESSIONI

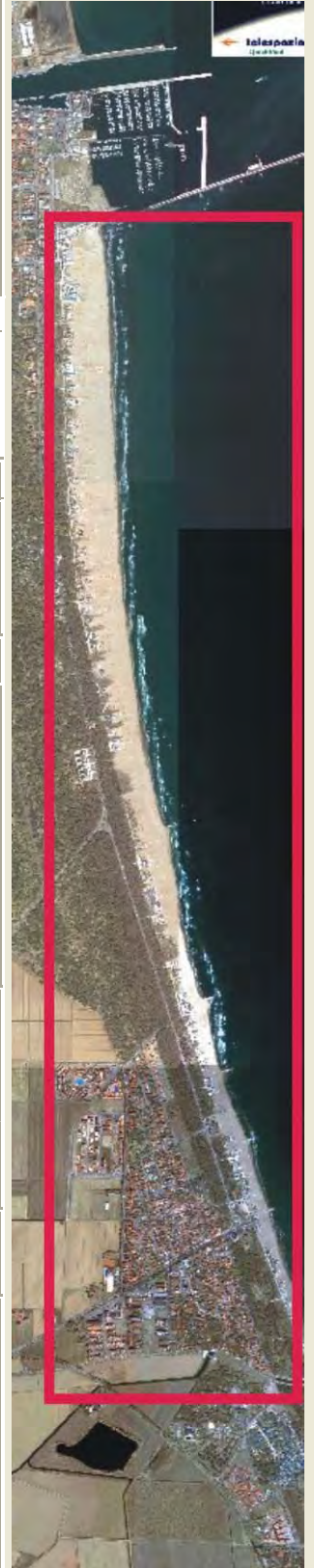
FRONTE PROFONDITA' NORD SUD

PROGETTO UNITARIO: DELIBERA DEL COMMIT:

OGGETTO

TITOLI EDILIZI RILASCIATI**NOTE AREA DI PERTINENZA**

| | |
|--|--|
| | |
|--|--|



| |
|--------------------|
| DATA |
| 23/02/2004 |
| RILEVATORI |
| GIUNCHI - MINGUZZI |
| AGGIORNAMENTO |
| |
| PAGINA 2 |



COMUNE DI RAVENNA

AREA 6: PIANIFICAZIONE TERRITORIALE
SERVIZIO PROGETTAZIONE URBANISTICA

CENSIMENTO STRUTTURE ARENILE

Pagina 1
Pagina 3

| | | |
|--------------------------------|---------------------|---------|
| CODICE STRUTTURA | 05.109 | |
| LOC | MARINA DI RAVENNA | |
| VIA | VIALE DELLE NAZIONI | |
| CIVICO | 0 PARTE | |
| CATASTO TERRENI RAVENNA | | |
| SEZIONE | FOGLIO | MAPPALE |
| 0 | | |

ELEMENTI COSTITUENTI L'INSIEME

| | | | |
|---------------|-----|--------------------|---------|
| DENOMINAZIONE | 058 | DESTINAZIONE D'USO | CAPANNO |
|---------------|-----|--------------------|---------|

SCHEMA STATO CONCESSIONATO

SCHEMA STATO RILEVATO

AREA DI SUPPORTO ALLA BALNEAZIONE

| | |
|----------------------|---|
| DESTINAZIONE D'USO | ACCESSIBILITA' |
| PARCHEGGIO MQ: 0 | <input type="checkbox"/> PRESENZA DI BARRIERE ARCHITETTONICHE |
| VERDE MQ: 0 | <input type="checkbox"/> PRESENZA DI DUNA IN AREA CONCESSIONATA |
| ATTREZ. SPORT. MQ: 0 | DIST. DUNA/EDIF. 0 SCHEDA: 05.805 |
| SUP TEMPORANEE: 0,00 | RECINZIONE AREA: |

FOTO AREA A SUPPORTO DELLA BALNEAZIONE



| | |
|-------------------------------|-----------------|
| SUPERFICI IMPERMEABILI | |
| PAVIMENTATA MQ: 0 | PAVIMENTAZIONE: |
| SUPERFICI PERMEABILI | |
| PAVIMENTATA MQ: 0 | PAVIMENTAZIONE: |

| | |
|--------------|--------------------|
| N. CABINE: 0 | STATO: SUFFICIENTE |
|--------------|--------------------|

AREA DESTINATA ALLA BALNEAZIONE

| | |
|-------------------------------|---------------------------|
| ATTIVITA': | |
| SUPERFICI IMPERMEABILI | |
| PAVIMENTATA MQ: 0 | PAVIMENTAZIONE: |
| SUPERFICI PERMEABILI | |
| PAVIMENTATA MQ: 0 | PAVIMENTAZIONE: |
| N_OMBRELLONI: 0 | ATTERRAGGIO NATANTI: |
| STATO: | LARGHEZZA: 0 LUNGHEZZA: 0 |

FOTO AREA DESTINATA ALLA BALNEAZIONE



| DATI PIANO ARENILE 1996 | ESISTENTE DA PROGETTO UNITARIO: | DATI ULTIMA CONCESSIONE EDILIZIA: | INTERVENTO CON PROGETTO UNITARIO: |
|-------------------------|---------------------------------|-----------------------------------|-----------------------------------|
| ESISTENTE: | STRUTTURE FISSE: | STRUTTURE FISSE: 6,37 | |
| INTERVENTO DIRETTO: | PAVIMENTAZIONI FISSE: | PAVIMENTAZIONI FISSE: 0 | |
| PROGETTO UNITARIO: | TOT. SUP. COPERTA: | TOT. SUP. COPERTA: 6,37 | |

| |
|--------------------|
| DATA |
| 23/02/2004 |
| RILEVATORI |
| GIUNCHI - MINGUZZI |
| AGGIORNAMENTO |
| |
| PAGINA 3 |

| | | |
|--------------------------------|---------------------|---------|
| CODICE STRUTTURA | 05.109 | |
| LOC | MARINA DI RAVENNA | |
| VIA | VIALE DELLE NAZIONI | |
| CIVICO | 0 PARTE | |
| CATASTO TERRENI RAVENNA | | |
| SEZIONE | FOGLIO | MAPPALE |
| 0 | | |

ELEMENTI COSTITUENTI L'INSIEME

| | | | |
|---------------|-----|--------------------|---------|
| DENOMINAZIONE | 058 | DESTINAZIONE D'USO | CAPANNO |
|---------------|-----|--------------------|---------|

| | | | |
|--------------------|-------------|-----------------|---------------|
| CORPO A | | COD. EDI | 72332 |
| DESTINAZIONE/USO: | MATERIALE : | LEGNO | |
| CAPANNO | TIPO COSTR: | PREFABBRICATA | |
| | COPERTURA: | DUE FALDE | |
| | INFISSI: | LEGNO | |
| | FINITURE: | FACCIA A VISTA | |
| SUP. COPERTA: | 6,25 | H: | 2,8 |
| | | COLORE1: | VERDE 2 |
| SUP. PORTIC.: | 0 | H: | 0 |
| | | CONSERVAZIONE: | INSUFFICIENTE |
| STRUTTURA PORTICO: | | MATERIALE: | |



| | | | |
|--------------------|-------------|-----------------|---|
| CORPO B | | COD. EDI | |
| DESTINAZIONE/USO: | MATERIALE : | | |
| | TIPO COSTR: | | |
| | COPERTURA: | | |
| | INFISSI: | | |
| | FINITURE: | | |
| SUP. COPERTA: | 0 | H: | 0 |
| | | COLORE1: | 2 |
| SUP. PORTIC.: | 0 | H: | 0 |
| | | CONSERVAZIONE: | |
| STRUTTURA PORTICO: | | MATERIALE: | |




| | | | |
|--------------------|-------------|-----------------|---|
| CORPO C | | COD. EDI | |
| DESTINAZIONE/USO: | MATERIALE : | | |
| | TIPO COSTR: | | |
| | COPERTURA: | | |
| | INFISSI: | | |
| | FINITURE: | | |
| SUP. COPERTA: | 0 | H: | 0 |
| | | COLORE1: | 2 |
| SUP. PORTIC.: | 0 | H: | 0 |
| | | CONSERVAZIONE: | |
| STRUTTURA PORTICO: | | MATERIALE: | |



| | | | |
|--------------------|-------------|-----------------|---|
| CORPO D | | COD. EDI | |
| DESTINAZIONE/USO: | MATERIALE : | | |
| | TIPO COSTR: | | |
| | COPERTURA: | | |
| | INFISSI: | | |
| | FINITURE: | | |
| SUP. COPERTA: | 0 | H: | 0 |
| | | COLORE1: | 2 |
| SUP. PORTIC.: | 0 | H: | 0 |
| | | CONSERVAZIONE: | |
| STRUTTURA PORTICO: | | MATERIALE: | |



| | | | | | |
|--------------------|--|--|------------------|--------------------------------|---------------------|
| DATA |  COMUNE DI RAVENNA AREA 6: PIANIFICAZIONE TERRITORIALE SERVIZIO PROGETTAZIONE URBANISTICA | | CODICE STRUTTURA | 05.110 | |
| 23/02/2004 | | | LOC | MARINA DI RAVENNA | |
| RILEVATORI | CENSIMENTO STRUTTURE ARENILE | | | VIA | VIALE DELLE NAZIONI |
| GIUNCHI - MINGUZZI | | | | CIVICO | 0 PARTE |
| AGGIORNAMENTO | Pagina 2 | | | ZONA PIANO ARENILE 96: | |
| | Pagina 3 | | | CATASTO TERRENI RAVENNA | |
| PAGINA 1 | | | SEZIONE | FOGLIO | MAPPALE |
| | | | 0 | | |

ELEMENTI COSTITUENTI L'INSIEME

| | | | |
|---------------|-----|--------------------|---------|
| DENOMINAZIONE | 062 | DESTINAZIONE D'USO | CAPANNO |
|---------------|-----|--------------------|---------|

| | | | |
|---------------------------|-----------------------|---------|---------|
| VINCOLI AMBIENTALI | DINAMICA COSTA | STABILE | TRATTO: |
|---------------------------|-----------------------|---------|---------|

PAESISTICO LR 31/2000
 -L.R. 27/88
 -L.R. 1497/39
 -L.R. 1039/39
 -L.R. 431/85

RNS
 IDROGEOLOGICO
 SIC
 ZPS

CONNESSIONE RETI

CICLABILE >300ML
 AUTOBUS <300ML
 PARCHEGGI <300ML
 AUTOSTRADA >10KM
 STATALE >1KM
 PROVINCIALE >1KM



| |
|---------|
| TRATTO: |
|---------|

**NOTE ZONA**

| |
|-----------|
| NOTE ZONA |
|-----------|

PRESENZA DI FILTRI E DIMENSIONAMENTO

| | | | | |
|------------|---------|-----|-----------|-------|
| PINETA | ALTEZZA | 0 | LARGHEZZA | 96,69 |
| DUNA | ALTEZZA | 0 | LARGHEZZA | 22,09 |
| RECINZIONE | ALTEZZA | 1,2 | LARGHEZZA | 0 |

ACCESSIBILITA'

| | |
|-------------------------|----------------|
| PINETA DUNA RECINZ. | RETE METALLICA |
| AREA RETROSTANTE | STATO: |
| COTTEGES | SUFFICIENTE |

MATERIALE RECINZ.**ACCESSIBILITA' SPIAGGIA**

| MODALITA' | NUMERO | PAVIMENTAZIONE | ACCESSI | CONCESSIONE |
|-----------|--------|----------------|--------------------------|-------------|
| CARRABILE | 2 | STERRATO | TIPOLOGIA NON ESCLUSIVO | CONC. |
| PEDONALE | 1 | STERRATO | PROPIETA' DEM. FORESTALE | |

PROTEZIONE DELLA COSTA

DIFESE A MARE PARALLELE
 DIST. COSTA _____ INTERASSE _____ MATERIALE _____ TIPO _____

DIFESE A MARE RADENTI
 LUNGHEZZA _____ 0 _____ MATERIALE _____ 0 _____ TIPO _____ 0

DIFESE A PENNELLO
 LUNGHEZZA _____ INTERASSE _____ MATERIALE _____ TIPO _____

AREA DI PERTINENZA

| | | | |
|---------------------------|----------------|-----------------------------------|----------|
| PROPIETA' | N° CONCES. | INIZIO | SCADENZA |
| CONCESSIONARIO | P.I. | | |
| GESTORE | | | |
| SUPERFICIE MQ. | DIMENSI | DISTANZA ALTRE CONCESSIONI | |
| | FRONTE | PROFONDITA' | NORD SUD |
| PROGETTO UNITARIO: | DELIBERA | DEL | COMMIT: |
| OGGETTO | | | |

TITOLI EDILIZI RILASCIATI

| |
|---------------------------|
| TITOLI EDILIZI RILASCIATI |
|---------------------------|

NOTE AREA DI PERTINENZA

| |
|-------------------------|
| NOTE AREA DI PERTINENZA |
|-------------------------|

| |
|--------------------|
| DATA |
| 23/02/2004 |
| RILEVATORI |
| GIUNCHI - MINGUZZI |
| AGGIORNAMENTO |
| |
| PAGINA 2 |

COMUNE DI RAVENNA
 AREA 6: PIANIFICAZIONE TERRITORIALE
 SERVIZIO PROGETTAZIONE URBANISTICA

CENSIMENTO STRUTTURE ARENILE

Pagina 1 Pagina 3

| | | |
|--------------------------------|---------------------|---------|
| CODICE STRUTTURA | 05.110 | |
| LOC | MARINA DI RAVENNA | |
| VIA | VIALE DELLE NAZIONI | |
| CIVICO | 0 PARTE | |
| CATASTO TERRENI RAVENNA | | |
| SEZIONE | FOGLIO | MAPPALE |
| 0 | | |

ELEMENTI COSTITUENTI L'INSIEME

| | | | |
|---------------|-----|--------------------|---------|
| DENOMINAZIONE | 062 | DESTINAZIONE D'USO | CAPANNO |
|---------------|-----|--------------------|---------|

SCHEMA STATO CONCESSIONATO

SCHEMA STATO RILEVATO

AREA DI SUPPORTO ALLA BALNEAZIONE

| | |
|----------------------|---|
| DESTINAZIONE D'USO | ACCESSIBILITA' |
| PARCHEGGIO MQ: 0 | <input type="checkbox"/> PRESENZA DI BARRIERE ARCHITETTONICHE |
| VERDE MQ: 0 | <input type="checkbox"/> PRESENZA DI DUNA IN AREA CONCESSIONATA |
| ATTREZ. SPORT. MQ: 0 | DIST. DUNA EDIF. 0 SCHEDA: 05.805 |
| SUP TEMPORANEE: 0,00 | RECINZIONE AREA: |

FOTO AREA A SUPPORTO DELLA BALNEAZIONE



SUPERFICI IMPERMEABILI

| | |
|-------------------|-----------------|
| PAVIMENTATA MQ: 0 | PAVIMENTAZIONE: |
|-------------------|-----------------|

SUPERFICI PERMEABILI

| | |
|-------------------|-----------------|
| PAVIMENTATA MQ: 0 | PAVIMENTAZIONE: |
|-------------------|-----------------|

| | |
|--------------|--------------------|
| N. CABINE: 0 | STATO: SUFFICIENTE |
|--------------|--------------------|

AREA DESTINATA ALLA BALNEAZIONE

ATTIVITA':

FOTO AREA DESTINATA ALLA BALNEAZIONE



SUPERFICI IMPERMEABILI

| | |
|-------------------|-----------------|
| PAVIMENTATA MQ: 0 | PAVIMENTAZIONE: |
|-------------------|-----------------|

SUPERFICI PERMEABILI

| | |
|-------------------|-----------------|
| PAVIMENTATA MQ: 0 | PAVIMENTAZIONE: |
|-------------------|-----------------|

| | |
|-----------------|---------------------------|
| N_OMBRELLONI: 0 | ATTERRAGGIO NATANTI: |
| STATO: | LARGHEZZA: 0 LUNGHEZZA: 0 |

| DATI PIANO ARENILE 1996 | ESISTENTE DA PROGETTO UNITARIO: | DATI ULTIMA CONCESSIONE EDILIZIA: | INTERVENTO CON PROGETTO UNITARIO: |
|-------------------------|---------------------------------|-----------------------------------|-----------------------------------|
| ESISTENTE: | STRUTTURE FISSE: | STRUTTURE FISSE: 6,46 | |
| INTERVENTO DIRETTO: | PAVIMENTAZIONI FISSE: | PAVIMENTAZIONI FISSE: 0 | |
| PROGETTO UNITARIO: | TOT. SUP. COPERTA: | TOT. SUP. COPERTA: 6,46 | |

| |
|--------------------|
| DATA |
| 23/02/2004 |
| RILEVATORI |
| GIUNCHI - MINGUZZI |
| AGGIORNAMENTO |
| |
| PAGINA 3 |

| | |
|------------------|---------------------|
| CODICE STRUTTURA | 05.110 |
| LOC | MARINA DI RAVENNA |
| VIA | VIALE DELLE NAZIONI |
| CIVICO | 0 PARTE |

| | | |
|--------------------------------|--------|---------|
| CATASTO TERRENI RAVENNA | | |
| SEZIONE | FOGLIO | MAPPALE |
| 0 | | |

ELEMENTI COSTITUENTI L'INSIEME

| | | | |
|---------------|-----|--------------------|---------|
| DENOMINAZIONE | 062 | DESTINAZIONE D'USO | CAPANNO |
|---------------|-----|--------------------|---------|

| | | | |
|--------------------|-------------|------------------|-------------|
| CORPO A | COD. EDI | 72333 | |
| DESTINAZIONE/USO: | MATERIALE : | LEGNO | |
| CAPANNO | TIPO COSTR: | PREFABBRICATA | |
| | COPERTURA: | DUE FALDE | |
| | INFISSI: | LEGNO | |
| | FINITURE: | FACCIA A VISTA | |
| SUP. COPERTA: | 4,36 H: | 2,6 COLORE1: | AZZURRO 2 |
| SUP. PORTIC.: | 0 H: | 0 CONSERVAZIONE: | SUFFICIENTE |
| STRUTTURA PORTICO: | | MATERIALE: | |



| | | | |
|--------------------|-------------|------------------|---|
| CORPO B | COD. EDI | | |
| DESTINAZIONE/USO: | MATERIALE : | | |
| | TIPO COSTR: | | |
| | COPERTURA: | | |
| | INFISSI: | | |
| | FINITURE: | | |
| SUP. COPERTA: | 0 H: | 0 COLORE1: | 2 |
| SUP. PORTIC.: | 0 H: | 0 CONSERVAZIONE: | |
| STRUTTURA PORTICO: | | MATERIALE: | |




| | | | |
|--------------------|-------------|------------------|---|
| CORPO C | COD. EDI | | |
| DESTINAZIONE/USO: | MATERIALE : | | |
| | TIPO COSTR: | | |
| | COPERTURA: | | |
| | INFISSI: | | |
| | FINITURE: | | |
| SUP. COPERTA: | 0 H: | 0 COLORE1: | 2 |
| SUP. PORTIC.: | 0 H: | 0 CONSERVAZIONE: | |
| STRUTTURA PORTICO: | | MATERIALE: | |



| | | | |
|--------------------|-------------|------------------|---|
| CORPO D | COD. EDI | | |
| DESTINAZIONE/USO: | MATERIALE : | | |
| | TIPO COSTR: | | |
| | COPERTURA: | | |
| | INFISSI: | | |
| | FINITURE: | | |
| SUP. COPERTA: | 0 H: | 0 COLORE1: | 2 |
| SUP. PORTIC.: | 0 H: | 0 CONSERVAZIONE: | |
| STRUTTURA PORTICO: | | MATERIALE: | |



| | | | | | |
|--------------------|--|--|------------------|-------------------------|---------------------|
| DATA |  COMUNE DI RAVENNA AREA 6: PIANIFICAZIONE TERRITORIALE SERVIZIO PROGETTAZIONE URBANISTICA | | CODICE STRUTTURA | 05.111 | |
| 23/02/2004 | | | LOC | MARINA DI RAVENNA | |
| RILEVATORI | CENSIMENTO STRUTTURE ARENILE | | | VIA | VIALE DELLE NAZIONI |
| GIUNCHI - MINGUZZI | | | | CIVICO | 0 PARTE |
| AGGIORNAMENTO | Pagina 2 | | | Pagina 3 | |
| PAGINA 1 | ZONA PIANO ARENILE 96: | | | CATASTO TERRENI RAVENNA | |
| | SEZIONE | | | FOGLIO | MAPPALE |
| | 0 | | | | |

ELEMENTI COSTITUENTI L'INSIEME

| | | | |
|---------------|-----|--------------------|---------|
| DENOMINAZIONE | 057 | DESTINAZIONE D'USO | CAPANNO |
|---------------|-----|--------------------|---------|

| | | | |
|--------------------|----------------|---------|---------|
| VINCOLI AMBIENTALI | DINAMICA COSTA | STABILE | TRATTO: |
|--------------------|----------------|---------|---------|

| | | | | |
|--|---|---|--|--|
| <input checked="" type="checkbox"/> PAESISTICO LR 31/2000 -L.R. 27/88 -L.R. 1497/39 -L.R. 1039/39 -L.R. 431/85 | <input type="checkbox"/> RNS <input checked="" type="checkbox"/> IDROGEOLOGICO <input type="checkbox"/> SIC <input type="checkbox"/> ZPS | CONNESSIONE RETI CICLABILE >300ML AUTOBUS <300ML PARCHEGGI <300ML AUTOSTRADA >10KM STATALE >1KM PROVINCIALE >1KM |  |  |
|--|---|---|--|--|

| | |
|-----------|--|
| NOTE ZONA | |
|-----------|--|

| | | |
|--------------------------------------|----------------|-------------------|
| PRESENZA DI FILTRI E DIMENSIONAMENTO | ACCESSIBILITA' | MATERIALE RECINZ. |
|--------------------------------------|----------------|-------------------|

| | | | | | |
|--------------------|-----|-----------|--------|---------------------|----------------|
| PINETA ALTEZZA | 0 | LARGHEZZA | 106,68 | PINETA DUNA RECINZ. | RETE METALLICA |
| DUNA ALTEZZA | 0 | LARGHEZZA | 26,69 | AREA RETROSTANTE | STATO: |
| RECINZIONE ALTEZZA | 1,2 | LARGHEZZA | 0 | COTTEGES | SUFFICIENTE |

| |
|-------------------------|
| ACCESSIBILITA' SPIAGGIA |
|-------------------------|

| | | | | |
|-----------|--------|----------------|-----------|---------------------|
| MODALITA' | NUMERO | PAVIMENTAZIONE | ACCESSI | CONCESSIONE |
| CARRABILE | 2 | STERRATO | TIPOLOGIA | NON ESCLUSIVO CONC. |
| PEDONALE | 1 | STERRATO | PROPIETA' | DEM. FORESTALE |

| |
|------------------------|
| PROTEZIONE DELLA COSTA |
|------------------------|

| | | | | |
|--|-------------|-----------|-----------|----------|
| <input type="checkbox"/> DIFESE A MARE PARALLELE | DIST. COSTA | INTERASSE | MATERIALE | TIPO |
| <input type="checkbox"/> DIFESE A MARE RADENTI | LUNGHEZZA | 0 | MATERIALE | 0 TIPO 0 |
| <input type="checkbox"/> DIFESE A PENNELLO | LUNGHEZZA | INTERASSE | MATERIALE | TIPO |

| |
|--------------------|
| AREA DI PERTINENZA |
|--------------------|

| | | | |
|--------------------|-------------|----------------------------|----------|
| PROPIETA' | N° CONCES. | INIZIO | SCADENZA |
| CONCESSIONARIO | P.I. | | |
| GESTORE | | | |
| SUPERFICIE MQ. | DIMENSI | DISTANZA ALTRE CONCESSIONI | |
| FRONTE | PROFONDITA' | NORD | SUD |
| PROGETTO UNITARIO: | DELIBERA | DEL | COMMIT: |
| OGGETTO | | | |

| | |
|---------------------------|-------------------------|
| TITOLI EDILIZI RILASCIATI | NOTE AREA DI PERTINENZA |
|---------------------------|-------------------------|

| | |
|--|--|
| | |
|--|--|

| |
|--------------------|
| DATA |
| 23/02/2004 |
| RILEVATORI |
| GIUNCHI - MINGUZZI |
| AGGIORNAMENTO |
| |
| PAGINA 2 |


COMUNE DI RAVENNA
 AREA 6: PIANIFICAZIONE TERRITORIALE
 SERVIZIO PROGETTAZIONE URBANISTICA

CENSIMENTO STRUTTURE ARENILE

Pagina 1 Pagina 3

| | | |
|--------------------------------|---------------------|---------|
| CODICE STRUTTURA | 05.111 | |
| LOC | MARINA DI RAVENNA | |
| VIA | VIALE DELLE NAZIONI | |
| CIVICO | 0 PARTE | X |
| CATASTO TERRENI RAVENNA | | |
| SEZIONE | FOGLIO | MAPPALE |
| 0 | | |

ELEMENTI COSTITUENTI L'INSIEME

| | | | |
|---------------|-----|--------------------|---------|
| DENOMINAZIONE | 057 | DESTINAZIONE D'USO | CAPANNO |
|---------------|-----|--------------------|---------|

SCHEMA STATO CONCESSIONATO

SCHEMA STATO RILEVATO

AREA DI SUPPORTO ALLA BALNEAZIONE

| | |
|----------------------|---|
| DESTINAZIONE D'USO | ACCESSIBILITA' |
| PARCHEGGIO MQ: 0 | <input type="checkbox"/> PRESENZA DI BARRIERE ARCHITETTONICHE |
| VERDE MQ: 0 | <input type="checkbox"/> PRESENZA DI DUNA IN AREA CONCESSIONATA |
| ATTREZ. SPORT. MQ: 0 | DIST. DUNAEDIF. 0 SCHEDA: 05.806 |
| SUP TEMPORANEE: 0,00 | RECINZIONE AREA: |

FOTO AREA A SUPPORTO DELLA BALNEAZIONE



SUPERFICI IMPERMEABILI

| | |
|-------------------|-----------------|
| PAVIMENTATA MQ: 0 | PAVIMENTAZIONE: |
|-------------------|-----------------|

SUPERFICI PERMEABILI

| | |
|-------------------|-----------------|
| PAVIMENTATA MQ: 0 | PAVIMENTAZIONE: |
|-------------------|-----------------|

| | |
|--------------|--------------------|
| N. CABINE: 0 | STATO: SUFFICIENTE |
|--------------|--------------------|

AREA DESTINATA ALLA BALNEAZIONE

| | | |
|---|--------------|--------------|
| ATTIVITA': | | |
| SUPERFICI IMPERMEABILI | | |
| PAVIMENTATA MQ: 0 PAVIMENTAZIONE: | | |
| SUPERFICI PERMEABILI | | |
| PAVIMENTATA MQ: 0 PAVIMENTAZIONE: | | |
| N_OMBRELLONI: 0 ATTERRAGGIO NATANTI: | | |
| STATO: | LARGHEZZA: 0 | LUNGHEZZA: 0 |

FOTO AREA DESTINATA ALLA BALNEAZIONE



| | | | |
|--------------------------------|--|--|--|
| DATI PIANO ARENILE 1996 | ESISTENTE DA PROGETTO UNITARIO: | DATI ULTIMA CONCESSIONE EDILIZIA: | INTERVENTO CON PROGETTO UNITARIO: |
| ESISTENTE: | STRUTTURE FISSE: | STRUTTURE FISSE: 5,9 | |
| INTERVENTO DIRETTO: | PAVIMENTAZIONI FISSE: | PAVIMENTAZIONI FISSE: 0 | |
| PROGETTO UNITARIO: | TOT. SUP. COPERTA: | TOT. SUP. COPERTA: 5,9 | |

| |
|--------------------|
| DATA |
| 23/02/2004 |
| RILEVATORI |
| GIUNCHI - MINGUZZI |
| AGGIORNAMENTO |
| |
| PAGINA 3 |

| | | |
|------------------|---------------------|---|
| CODICE STRUTTURA | 05.111 | |
| LOC | MARINA DI RAVENNA | |
| VIA | VIALE DELLE NAZIONI | |
| CIVICO | 0 PARTE | X |

| | | |
|--------------------------------|--------|---------|
| CATASTO TERRENI RAVENNA | | |
| SEZIONE | FOGLIO | MAPPALE |
| 0 | | |

ELEMENTI COSTITUENTI L'INSIEME

| | | | |
|---------------|-----|--------------------|---------|
| DENOMINAZIONE | 057 | DESTINAZIONE D'USO | CAPANNO |
|---------------|-----|--------------------|---------|

| | | | |
|--------------------|-------------|--------------------|--|
| CORPO A | COD. EDI | 72334 | |
| DESTINAZIONE/USO: | MATERIALE : | LEGNO | COPERTURA IN ETERNIT. PORTICO CON BALAUSTR IN LEGNO. |
| CAPANNO | TIPO COSTR: | PREFABBRICATA | |
| | COPERTURA: | UNA FALDA | |
| | INFISSI: | LEGNO | |
| | FINITURE: | FACCIA A VISTA | |
| SUP. COPERTA: | 5,9 H: | 2,8 COLORE1: | BIANCO 2 AZZURRO |
| SUP. PORTIC.: | 0 H: | 2,8 CONSERVAZIONE: | SUFFICIENTE |
| STRUTTURA PORTICO: | FISSA | MATERIALE: | LEGNO |



| | | | |
|--------------------|-------------|------------------|---|
| CORPO B | COD. EDI | | |
| DESTINAZIONE/USO: | MATERIALE : | | |
| | TIPO COSTR: | | |
| | COPERTURA: | | |
| | INFISSI: | | |
| | FINITURE: | | |
| SUP. COPERTA: | 0 H: | 0 COLORE1: | 2 |
| SUP. PORTIC.: | 0 H: | 0 CONSERVAZIONE: | |
| STRUTTURA PORTICO: | | MATERIALE: | |




| | | | |
|--------------------|-------------|------------------|---|
| CORPO C | COD. EDI | | |
| DESTINAZIONE/USO: | MATERIALE : | | |
| | TIPO COSTR: | | |
| | COPERTURA: | | |
| | INFISSI: | | |
| | FINITURE: | | |
| SUP. COPERTA: | 0 H: | 0 COLORE1: | 2 |
| SUP. PORTIC.: | 0 H: | 0 CONSERVAZIONE: | |
| STRUTTURA PORTICO: | | MATERIALE: | |



| | | | |
|--------------------|-------------|------------------|---|
| CORPO D | COD. EDI | | |
| DESTINAZIONE/USO: | MATERIALE : | | |
| | TIPO COSTR: | | |
| | COPERTURA: | | |
| | INFISSI: | | |
| | FINITURE: | | |
| SUP. COPERTA: | 0 H: | 0 COLORE1: | 2 |
| SUP. PORTIC.: | 0 H: | 0 CONSERVAZIONE: | |
| STRUTTURA PORTICO: | | MATERIALE: | |



| | | | | | | | | |
|-------------------|----------|-----|----------------|---|--------------|---|-------------------|------|
| SUPERFICI TOTALI: | COPERTA: | 5,9 | PAVIM. IMPERM: | 0 | PAVIM. PERM: | 0 | STRUT TEMPORANEE: | 0,00 |
|-------------------|----------|-----|----------------|---|--------------|---|-------------------|------|

| | | | | | |
|--------------------|--|--|------------------|--------------------------------|---------------------|
| DATA |  COMUNE DI RAVENNA AREA 6: PIANIFICAZIONE TERRITORIALE SERVIZIO PROGETTAZIONE URBANISTICA | | CODICE STRUTTURA | 05.112 | |
| 23/02/2004 | | | LOC | MARINA DI RAVENNA | |
| RILEVATORI | CENSIMENTO STRUTTURE ARENILE | | | VIA | VIALE DELLE NAZIONI |
| GIUNCHI - MINGUZZI | | | | CIVICO | 0 PARTE |
| AGGIORNAMENTO | Pagina 2 | | | ZONA PIANO ARENILE 96: | |
| | Pagina 3 | | | CATASTO TERRENI RAVENNA | |
| PAGINA 1 | | | SEZIONE | FOGLIO | MAPPALE |
| | | | 0 | | |

ELEMENTI COSTITUENTI L'INSIEME

| | | | |
|---------------|-----|--------------------|---------|
| DENOMINAZIONE | 113 | DESTINAZIONE D'USO | CAPANNO |
|---------------|-----|--------------------|---------|

VINCOLI AMBIENTALI

- PAESISTICO LR 31/2000
- L.R. 27/88
- L.R. 1497/39
- L.R. 1039/39
- L.R. 431/85
- RNS
- IDROGEOLOGICO
- SIC
- ZPS

DINAMICA COSTA


STABILE

CONNESSIONE RETI

- CICLABILE >300ML
- AUTOBUS <300ML
- PARCHEGGI <300ML
- AUTOSTRADA >10KM
- STATALE >1KM
- PROVINCIALE >1KM



TRATTO:



NOTE ZONA

PRESENZA DI FILTRI E DIMENSIONAMENTO

| | | | | | | |
|------------|---------|-----|-----------|--------|---------------------|----------------|
| PINETA | ALTEZZA | 0 | LARGHEZZA | 106,68 | PINETA DUNA RECINZ. | RETE METALLICA |
| DUNA | ALTEZZA | 0 | LARGHEZZA | 26,69 | AREA RETROSTANTE | STATO: |
| RECINZIONE | ALTEZZA | 1,2 | LARGHEZZA | 0 | COTTEGES | SUFFICIENTE |

ACCESSIBILITA' SPIAGGIA

| MODALITA' | NUMERO | PAVIMENTAZIONE | ACCESSI | CONCESSIONE |
|-----------|--------|----------------|--------------------------|-------------|
| CARRABILE | 2 | STERRATO | TIPOLOGIA NON ESCLUSIVO | CONC. |
| PEDONALE | 1 | STERRATO | PROPIETA' DEM. FORESTALE | |

PROTEZIONE DELLA COSTA

- DIFESE A MARE PARALLELE
- DIST. COSTA INTERASSE MATERIALE TIPO
- DIFESE A MARE RADENTI
- LUNGHEZZA 0 MATERIALE 0 TIPO 0
- DIFESE A PENNELLO
- LUNGHEZZA INTERASSE MATERIALE TIPO

AREA DI PERTINENZA

| | | | |
|--------------------|------------|----------------------------|----------|
| PROPIETA' | N° CONCES. | INIZIO | SCADENZA |
| CONCESSIONARIO | P.I. | | |
| GESTORE | | | |
| SUPERFICIE MQ. | DIMENSI | DISTANZA ALTRE CONCESSIONI | |
| | FRONTE | PROFONDITA' | NORD SUD |
| PROGETTO UNITARIO: | DELIBERA | DEL | COMMIT: |
| OGGETTO | | | |

TITOLI EDILIZI RILASCIATI

NOTE AREA DI PERTINENZA

| | |
|--|--|
| | |
|--|--|

| |
|--------------------|
| DATA |
| 23/02/2004 |
| RILEVATORI |
| GIUNCHI - MINGUZZI |
| AGGIORNAMENTO |
| |
| PAGINA 2 |



COMUNE DI RAVENNA

AREA 6: PIANIFICAZIONE TERRITORIALE
SERVIZIO PROGETTAZIONE URBANISTICA

CENSIMENTO STRUTTURE ARENILE

Pagina 1

Pagina 3

| | | |
|--------------------------------|---------------------|---------|
| CODICE STRUTTURA | 05.112 | |
| LOC | MARINA DI RAVENNA | |
| VIA | VIALE DELLE NAZIONI | |
| CIVICO | 0 PARTE | |
| CATASTO TERRENI RAVENNA | | |
| SEZIONE | FOGLIO | MAPPALE |
| 0 | | |

ELEMENTI COSTITUENTI L'INSIEME

| | | | |
|---------------|-----|--------------------|---------|
| DENOMINAZIONE | 113 | DESTINAZIONE D'USO | CAPANNO |
|---------------|-----|--------------------|---------|

SCHEMA STATO CONCESSIONATO

SCHEMA STATO RILEVATO

AREA DI SUPPORTO ALLA BALNEAZIONE

| | |
|----------------------|---|
| DESTINAZIONE D'USO | ACCESSIBILITA' |
| PARCHEGGIO MQ: 0 | <input type="checkbox"/> PRESENZA DI BARRIERE ARCHITETTONICHE |
| VERDE MQ: 0 | <input type="checkbox"/> PRESENZA DI DUNA IN AREA CONCESSIONATA |
| ATTREZ. SPORT. MQ: 0 | DIST. DUNAEDIF. 0 SCHEDA: 05.806 |
| SUP TEMPORANEE: 0,00 | RECINZIONE AREA: |

FOTO AREA A SUPPORTO DELLA BALNEAZIONE



SUPERFICI IMPERMEABILI

| | |
|-------------------|-----------------|
| PAVIMENTATA MQ: 0 | PAVIMENTAZIONE: |
|-------------------|-----------------|

SUPERFICI PERMEABILI

| | |
|-------------------|-----------------|
| PAVIMENTATA MQ: 0 | PAVIMENTAZIONE: |
|-------------------|-----------------|

| | |
|--------------|--------------------|
| N. CABINE: 0 | STATO: SUFFICIENTE |
|--------------|--------------------|

AREA DESTINATA ALLA BALNEAZIONE

| | |
|-----------------------------------|---------------------------|
| ATTIVITA': | |
| SUPERFICI IMPERMEABILI | |
| PAVIMENTATA MQ: 0 PAVIMENTAZIONE: | |
| SUPERFICI PERMEABILI | |
| PAVIMENTATA MQ: 0 PAVIMENTAZIONE: | |
| N_OMBRELLONI: 0 | ATTERRAGGIO NATANTI: |
| STATO: | LARGHEZZA: 0 LUNGHEZZA: 0 |

FOTO AREA DESTINATA ALLA BALNEAZIONE



| DATI PIANO ARENILE 1996 | ESISTENTE DA PROGETTO UNITARIO: | DATI ULTIMA CONCESSIONE EDILIZIA: | INTERVENTO CON PROGETTO UNITARIO: |
|-------------------------|---------------------------------|-----------------------------------|-----------------------------------|
| ESISTENTE: | STRUTTURE FISSE: | STRUTTURE FISSE: | 4,1 |
| INTERVENTO DIRETTO: | PAVIMENTAZIONI FISSE: | PAVIMENTAZIONI FISSE: | 0 |
| PROGETTO UNITARIO: | TOT. SUP. COPERTA: | TOT. SUP. COPERTA: | 4,1 |

| |
|--------------------|
| DATA |
| 23/02/2004 |
| RILEVATORI |
| GIUNCHI - MINGUZZI |
| AGGIORNAMENTO |
| |
| PAGINA 3 |

| | | |
|--------------------------------|---------------------|---------|
| CODICE STRUTTURA | 05.112 | |
| LOC | MARINA DI RAVENNA | |
| VIA | VIALE DELLE NAZIONI | |
| CIVICO | 0 PARTE | |
| CATASTO TERRENI RAVENNA | | |
| SEZIONE | FOGLIO | MAPPALE |
| 0 | | |

ELEMENTI COSTITUENTI L'INSIEME

| | | | |
|---------------|-----|--------------------|---------|
| DENOMINAZIONE | 113 | DESTINAZIONE D'USO | CAPANNO |
|---------------|-----|--------------------|---------|

| | | | | | | |
|--------------------|-------------|----------------|---------|----------------|-------------|---|
| CORPO A | COD. EDI | 72532 | | | | |
| DESTINAZIONE/USO: | MATERIALE : | LEGNO | | | | |
| CAPANNO | TIPO COSTR: | PREFABBRICATA | | | | |
| | COPERTURA: | UNA FALDA | | | | |
| | INFISSI: | LEGNO | | | | |
| | FINITURE: | FACCIA A VISTA | | | | |
| SUP. COPERTA: | 6 | H: | 2,9 | COLORE1: | VERDE | 2 |
| SUP. PORTIC.: | 0 | H: | 2,9 | CONSERVAZIONE: | SUFFICIENTE | |
| STRUTTURA PORTICO: | REMOVIBILE | MATERIALE: | METALLO | | | |



| | | | | | | |
|--------------------|-------------|------------|---|----------------|--|---|
| CORPO B | COD. EDI | | | | | |
| DESTINAZIONE/USO: | MATERIALE : | | | | | |
| | TIPO COSTR: | | | | | |
| | COPERTURA: | | | | | |
| | INFISSI: | | | | | |
| | FINITURE: | | | | | |
| SUP. COPERTA: | 0 | H: | 0 | COLORE1: | | 2 |
| SUP. PORTIC.: | 0 | H: | 0 | CONSERVAZIONE: | | |
| STRUTTURA PORTICO: | | MATERIALE: | | | | |




| | | | | | | |
|--------------------|-------------|------------|---|----------------|--|---|
| CORPO C | COD. EDI | | | | | |
| DESTINAZIONE/USO: | MATERIALE : | | | | | |
| | TIPO COSTR: | | | | | |
| | COPERTURA: | | | | | |
| | INFISSI: | | | | | |
| | FINITURE: | | | | | |
| SUP. COPERTA: | 0 | H: | 0 | COLORE1: | | 2 |
| SUP. PORTIC.: | 0 | H: | 0 | CONSERVAZIONE: | | |
| STRUTTURA PORTICO: | | MATERIALE: | | | | |



| | | | | | | |
|--------------------|-------------|------------|---|----------------|--|---|
| CORPO D | COD. EDI | | | | | |
| DESTINAZIONE/USO: | MATERIALE : | | | | | |
| | TIPO COSTR: | | | | | |
| | COPERTURA: | | | | | |
| | INFISSI: | | | | | |
| | FINITURE: | | | | | |
| SUP. COPERTA: | 0 | H: | 0 | COLORE1: | | 2 |
| SUP. PORTIC.: | 0 | H: | 0 | CONSERVAZIONE: | | |
| STRUTTURA PORTICO: | | MATERIALE: | | | | |



| | | | | | |
|--------------------|--|--|------------------|--------------------------------|---------------------|
| DATA |  COMUNE DI RAVENNA AREA 6: PIANIFICAZIONE TERRITORIALE SERVIZIO PROGETTAZIONE URBANISTICA | | CODICE STRUTTURA | 05.113 | |
| 23/02/2004 | | | LOC | MARINA DI RAVENNA | |
| RILEVATORI | CENSIMENTO STRUTTURE ARENILE | | | VIA | VIALE DELLE NAZIONI |
| GIUNCHI - MINGUZZI | | | | CIVICO | 0 PARTE |
| AGGIORNAMENTO | Pagina 2 | | | ZONA PIANO ARENILE 96: | |
| | Pagina 3 | | | CATASTO TERRENI RAVENNA | |
| PAGINA 1 | | | SEZIONE | FOGLIO | MAPPALE |
| | | | 0 | | |

ELEMENTI COSTITUENTI L'INSIEME

| | | | |
|---------------|-----|--------------------|---------|
| DENOMINAZIONE | 013 | DESTINAZIONE D'USO | CAPANNO |
|---------------|-----|--------------------|---------|

VINCOLI AMBIENTALI

- PAESISTICO LR 31/2000
- L.R. 27/88
- L.R. 1497/39
- L.R. 1039/39
- L.R. 431/85
- RNS
- IDROGEOLOGICO
- SIC
- ZPS

DINAMICA COSTA

- CONNESSIONE RETI**
- CICLABILE >300ML
- AUTOBUS <300ML
- PARCHEGGI <300ML
- AUTOSTRADA >10KM
- STATALE >1KM
- PROVINCIALE >1KM

STABILE

TRATTO:



NOTE ZONA

PRESENZA DI FILTRI E DIMENSIONAMENTO

| | | | | | | |
|------------|---------|-----|-----------|--------|-------------------------|----------------|
| PINETA | ALTEZZA | 0 | LARGHEZZA | 106,68 | PINETA DUNA RECINZ. | RETE METALLICA |
| DUNA | ALTEZZA | 0 | LARGHEZZA | 26,69 | AREA RETROSTANTE | STATO: |
| RECINZIONE | ALTEZZA | 1,2 | LARGHEZZA | 0 | COTTEGES | SUFFICIENTE |

ACCESSIBILITA' SPIAGGIA

| MODALITA' | NUMERO | PAVIMENTAZIONE | ACCESSI | CONCESSIONE |
|-----------|--------|----------------|--------------------------|-------------|
| CARRABILE | 2 | STERRATO | TIPOLOGIA NON ESCLUSIVO | CONC. |
| PEDONALE | 1 | STERRATO | PROPIETA' DEM. FORESTALE | |

PROTEZIONE DELLA COSTA

- DIFESE A MARE PARALLELE
- DIST. COSTA _____ INTERASSE _____ MATERIALE _____ TIPO _____
- DIFESE A MARE RADENTI
- LUNGHEZZA _____ MATERIALE _____ TIPO _____
- DIFESE A PENNELLO
- LUNGHEZZA _____ INTERASSE _____ MATERIALE _____ TIPO _____


AREA DI PERTINENZA

| | | | |
|--------------------|------------|----------------------------|----------|
| PROPIETA' | N° CONCES. | INIZIO | SCADENZA |
| CONCESSIONARIO | P.I. | | |
| GESTORE | | | |
| SUPERFICIE MQ. | DIMENSI | DISTANZA ALTRE CONCESSIONI | |
| | FRONTE | PROFONDITA' | NORD SUD |
| PROGETTO UNITARIO: | DELIBERA | DEL | COMMIT: |
| OGGETTO | | | |

TITOLI EDILIZI RILASCIATI

NOTE AREA DI PERTINENZA

| | |
|--|--|
| | |
|--|--|



| |
|--------------------|
| DATA |
| 23/02/2004 |
| RILEVATORI |
| GIUNCHI - MINGUZZI |
| AGGIORNAMENTO |
| |
| PAGINA 2 |

COMUNE DI RAVENNA
 AREA 6: PIANIFICAZIONE TERRITORIALE
 SERVIZIO PROGETTAZIONE URBANISTICA

CENSIMENTO STRUTTURE ARENILE

| | | |
|--------------------------------|---------------------|---------|
| CODICE STRUTTURA | 05.113 | |
| LOC | MARINA DI RAVENNA | |
| VIA | VIALE DELLE NAZIONI | |
| CIVICO | 0 PARTE | |
| CATASTO TERRENI RAVENNA | | |
| SEZIONE | FOGLIO | MAPPALE |
| 0 | | |

ELEMENTI COSTITUENTI L'INSIEME

| | | | |
|---------------|-----|--------------------|---------|
| DENOMINAZIONE | 013 | DESTINAZIONE D'USO | CAPANNO |
|---------------|-----|--------------------|---------|

SCHEMA STATO CONCESSIONATO

SCHEMA STATO RILEVATO

AREA DI SUPPORTO ALLA BALNEAZIONE

| | |
|----------------------|---|
| DESTINAZIONE D'USO | ACCESSIBILITA' |
| PARCHEGGIO MQ: 0 | <input type="checkbox"/> PRESENZA DI BARRIERE ARCHITETTONICHE |
| VERDE MQ: 0 | <input type="checkbox"/> PRESENZA DI DUNA IN AREA CONCESSIONATA |
| ATTREZ. SPORT. MQ: 0 | DIST. DUNAEDIF. 0 SCHEDA: 05.806 |
| SUP TEMPORANEE: 0,00 | RECINZIONE AREA: |

FOTO AREA A SUPPORTO DELLA BALNEAZIONE



SUPERFICI IMPERMEABILI

| | |
|-------------------|-----------------|
| PAVIMENTATA MQ: 0 | PAVIMENTAZIONE: |
|-------------------|-----------------|

SUPERFICI PERMEABILI

| | |
|-------------------|-----------------|
| PAVIMENTATA MQ: 0 | PAVIMENTAZIONE: |
|-------------------|-----------------|

| | |
|--------------|--------------------|
| N. CABINE: 0 | STATO: SUFFICIENTE |
|--------------|--------------------|

AREA DESTINATA ALLA BALNEAZIONE

ATTIVITA':

FOTO AREA DESTINATA ALLA BALNEAZIONE



SUPERFICI IMPERMEABILI

| | |
|-------------------|-----------------|
| PAVIMENTATA MQ: 0 | PAVIMENTAZIONE: |
|-------------------|-----------------|

SUPERFICI PERMEABILI

| | |
|-------------------|-----------------|
| PAVIMENTATA MQ: 0 | PAVIMENTAZIONE: |
|-------------------|-----------------|

| | |
|-----------------|---------------------------|
| N_OMBRELLONI: 0 | ATTERRAGGIO NATANTI: |
| STATO: | LARGHEZZA: 0 LUNGHEZZA: 0 |

| DATI PIANO ARENILE 1996 | ESISTENTE DA PROGETTO UNITARIO: | DATI ULTIMA CONCESSIONE EDILIZIA: | INTERVENTO CON PROGETTO UNITARIO: |
|-------------------------|---------------------------------|-----------------------------------|-----------------------------------|
| ESISTENTE: | STRUTTURE FISSE: | STRUTTURE FISSE: 8,1 | |
| INTERVENTO DIRETTO: | PAVIMENTAZIONI FISSE: | PAVIMENTAZIONI FISSE: 0 | |
| PROGETTO UNITARIO: | TOT. SUP. COPERTA: | TOT. SUP. COPERTA: 8,1 | |

| |
|--------------------|
| DATA |
| 23/02/2004 |
| RILEVATORI |
| GIUNCHI - MINGUZZI |
| AGGIORNAMENTO |
| |
| PAGINA 3 |

| | | |
|--------------------------------|---------------------|---------|
| CODICE STRUTTURA | 05.113 | |
| LOC | MARINA DI RAVENNA | |
| VIA | VIALE DELLE NAZIONI | |
| CIVICO | 0 PARTE | |
| CATASTO TERRENI RAVENNA | | |
| SEZIONE | FOGLIO | MAPPALE |
| 0 | | |

ELEMENTI COSTITUENTI L'INSIEME

| | | | |
|---------------|-----|--------------------|---------|
| DENOMINAZIONE | 013 | DESTINAZIONE D'USO | CAPANNO |
|---------------|-----|--------------------|---------|

| | | | | | | |
|--------------------|-------------|----------------|------------------|----------------|-------------|---|
| CORPO A | COD. EDI | 72437 | | | | |
| DESTINAZIONE/USO: | MATERIALE : | LEGNO | CAPANNO SU PALI. | | | |
| CAPANNO | TIPO COSTR: | PREFABBRICATA | | | | |
| | COPERTURA: | DUE FALDE | | | | |
| | INFISSI: | LEGNO | | | | |
| | FINITURE: | FACCIA A VISTA | | | | |
| SUP. COPERTA: | 7,83 | H: | 2,6 | COLORE1: | VERDE | 2 |
| SUP. PORTIC.: | 0 | H: | 0 | CONSERVAZIONE: | SUFFICIENTE | |
| STRUTTURA PORTICO: | | MATERIALE: | | | | |



| | | | | | | |
|--------------------|-------------|------------|---|----------------|--|---|
| CORPO B | COD. EDI | | | | | |
| DESTINAZIONE/USO: | MATERIALE : | | | | | |
| | TIPO COSTR: | | | | | |
| | COPERTURA: | | | | | |
| | INFISSI: | | | | | |
| | FINITURE: | | | | | |
| SUP. COPERTA: | 0 | H: | 0 | COLORE1: | | 2 |
| SUP. PORTIC.: | 0 | H: | 0 | CONSERVAZIONE: | | |
| STRUTTURA PORTICO: | | MATERIALE: | | | | |




| | | | | | | |
|--------------------|-------------|------------|---|----------------|--|---|
| CORPO C | COD. EDI | | | | | |
| DESTINAZIONE/USO: | MATERIALE : | | | | | |
| | TIPO COSTR: | | | | | |
| | COPERTURA: | | | | | |
| | INFISSI: | | | | | |
| | FINITURE: | | | | | |
| SUP. COPERTA: | 0 | H: | 0 | COLORE1: | | 2 |
| SUP. PORTIC.: | 0 | H: | 0 | CONSERVAZIONE: | | |
| STRUTTURA PORTICO: | | MATERIALE: | | | | |



| | | | | | | |
|--------------------|-------------|------------|---|----------------|--|---|
| CORPO D | COD. EDI | | | | | |
| DESTINAZIONE/USO: | MATERIALE : | | | | | |
| | TIPO COSTR: | | | | | |
| | COPERTURA: | | | | | |
| | INFISSI: | | | | | |
| | FINITURE: | | | | | |
| SUP. COPERTA: | 0 | H: | 0 | COLORE1: | | 2 |
| SUP. PORTIC.: | 0 | H: | 0 | CONSERVAZIONE: | | |
| STRUTTURA PORTICO: | | MATERIALE: | | | | |



| | | | | | |
|--------------------|--|--|------------------|--------------------------------|---------------------|
| DATA |  COMUNE DI RAVENNA AREA 6: PIANIFICAZIONE TERRITORIALE SERVIZIO PROGETTAZIONE URBANISTICA | | CODICE STRUTTURA | 05.114 | |
| 23/02/2004 | | | LOC | MARINA DI RAVENNA | |
| RILEVATORI | CENSIMENTO STRUTTURE ARENILE | | | VIA | VIALE DELLE NAZIONI |
| GIUNCHI - MINGUZZI | | | | CIVICO | 0 PARTE |
| AGGIORNAMENTO | Pagina 2 | | | ZONA PIANO ARENILE 96: | |
| | Pagina 3 | | | CATASTO TERRENI RAVENNA | |
| PAGINA 1 | | | SEZIONE | FOGLIO | MAPPALE |
| | | | 0 | | |

ELEMENTI COSTITUENTI L'INSIEME

| | | | |
|---------------|-----|--------------------|---------|
| DENOMINAZIONE | 066 | DESTINAZIONE D'USO | CAPANNO |
|---------------|-----|--------------------|---------|

| | | | |
|---------------------------|-----------------------|---------|---------|
| VINCOLI AMBIENTALI | DINAMICA COSTA | STABILE | TRATTO: |
|---------------------------|-----------------------|---------|---------|

PAESISTICO LR 31/2000
 -L.R. 27/88
 -L.R. 1497/39
 -L.R. 1039/39
 -L.R. 431/85

RNS
 IDROGEOLOGICO
 SIC
 ZPS

CONNESSIONE RETI

CICLABILE >300ML
 AUTOBUS <300ML
 PARCHEGGI <300ML
 AUTOSTRADA >10KM
 STATALE >1KM
 PROVINCIALE >1KM



NOTE ZONA

PRESENZA DI FILTRI E DIMENSIONAMENTO

| | | | | |
|------------|---------|-----|-----------|--------|
| PINETA | ALTEZZA | 0 | LARGHEZZA | 106,68 |
| DUNA | ALTEZZA | 0 | LARGHEZZA | 26,69 |
| RECINZIONE | ALTEZZA | 1,2 | LARGHEZZA | 0 |

ACCESSIBILITA'

PINETA DUNA RECINZ.
 AREA RETROSTANTE
 COTTEGES

MATERIALE RECINZ.

RETE METALLICA
 STATO:
 SUFFICIENTE

ACCESSIBILITA' SPIAGGIA

| MODALITA' | NUMERO | PAVIMENTAZIONE | ACCESSI | CONCESSIONE |
|-----------|--------|----------------|--------------------------|-------------|
| CARRABILE | 2 | STERRATO | TIPOLOGIA NON ESCLUSIVO | CONC. |
| PEDONALE | 1 | STERRATO | PROPIETA' DEM. FORESTALE | |

PROTEZIONE DELLA COSTA

DIFESE A MARE PARALLELE
 DIST. COSTA INTERASSE MATERIALE TIPO

DIFESE A MARE RADENTI
 LUNGHEZZA 0 MATERIALE 0 TIPO 0

DIFESE A PENNELLO
 LUNGHEZZA INTERASSE MATERIALE TIPO

AREA DI PERTINENZA

PROPIETA' N° CONCES. INIZIO SCADENZA

CONCESSIONARIO P.I.

GESTORE

SUPERFICIE MQ. DIMENSI DISTANZA ALTRE CONCESSIONI

FRONTE PROFONDITA' NORD SUD


PROGETTO UNITARIO: DELIBERA DEL COMMIT:

OGGETTO

TITOLI EDILIZI RILASCIATI

NOTE AREA DI PERTINENZA

| | |
|--|--|
| | |
|--|--|



| |
|--------------------|
| DATA |
| 23/02/2004 |
| RILEVATORI |
| GIUNCHI - MINGUZZI |
| AGGIORNAMENTO |
| |
| PAGINA 2 |

COMUNE DI RAVENNA
 AREA 6: PIANIFICAZIONE TERRITORIALE
 SERVIZIO PROGETTAZIONE URBANISTICA

CENSIMENTO STRUTTURE ARENILE

Pagina 1 Pagina 3

| | | |
|--------------------------------|---------------------|---------|
| CODICE STRUTTURA | 05.114 | |
| LOC | MARINA DI RAVENNA | |
| VIA | VIALE DELLE NAZIONI | |
| CIVICO | 0 PARTE | |
| CATASTO TERRENI RAVENNA | | |
| SEZIONE | FOGLIO | MAPPALE |
| 0 | | |

ELEMENTI COSTITUENTI L'INSIEME

| | | | |
|---------------|-----|--------------------|---------|
| DENOMINAZIONE | 066 | DESTINAZIONE D'USO | CAPANNO |
|---------------|-----|--------------------|---------|

SCHEMA STATO CONCESSIONATO

SCHEMA STATO RILEVATO

AREA DI SUPPORTO ALLA BALNEAZIONE

| | |
|----------------------|---|
| DESTINAZIONE D'USO | ACCESSIBILITA' |
| PARCHEGGIO MQ: 0 | <input type="checkbox"/> PRESENZA DI BARRIERE ARCHITETTONICHE |
| VERDE MQ: 0 | <input type="checkbox"/> PRESENZA DI DUNA IN AREA CONCESSIONATA |
| ATTREZ. SPORT. MQ: 0 | DIST. DUNAEDIF. 0 SCHEDA: 05.806 |
| SUP TEMPORANEE: 0,00 | RECINZIONE AREA: |

FOTO AREA A SUPPORTO DELLA BALNEAZIONE



| | |
|--------------|--------------------|
| N. CABINE: 0 | STATO: SUFFICIENTE |
|--------------|--------------------|

SUPERFICI IMPERMEABILI

| | |
|-------------------|-----------------|
| PAVIMENTATA MQ: 0 | PAVIMENTAZIONE: |
|-------------------|-----------------|

SUPERFICI PERMEABILI

| | |
|-------------------|-----------------|
| PAVIMENTATA MQ: 0 | PAVIMENTAZIONE: |
|-------------------|-----------------|

AREA DESTINATA ALLA BALNEAZIONE

ATTIVITA':

SUPERFICI IMPERMEABILI

| | |
|-------------------|-----------------|
| PAVIMENTATA MQ: 0 | PAVIMENTAZIONE: |
|-------------------|-----------------|

SUPERFICI PERMEABILI

| | |
|-------------------|-----------------|
| PAVIMENTATA MQ: 0 | PAVIMENTAZIONE: |
|-------------------|-----------------|

N_OMBRELLONI: 0 ATTERRAGGIO NATANTI:

STATO: LARGHEZZA: 0 LUNGHEZZA: 0

FOTO AREA DESTINATA ALLA BALNEAZIONE



| | | | |
|--------------------------------|--|--|--|
| DATI PIANO ARENILE 1996 | ESISTENTE DA PROGETTO UNITARIO: | DATI ULTIMA CONCESSIONE EDILIZIA: | INTERVENTO CON PROGETTO UNITARIO: |
| ESISTENTE: | STRUTTURE FISSE: | STRUTTURE FISSE: 3,25 | |
| INTERVENTO DIRETTO: | PAVIMENTAZIONI FISSE: | PAVIMENTAZIONI FISSE: 0 | |
| PROGETTO UNITARIO: | TOT. SUP. COPERTA: | TOT. SUP. COPERTA: 3,25 | |

| |
|--------------------|
| DATA |
| 23/02/2004 |
| RILEVATORI |
| GIUNCHI - MINGUZZI |
| AGGIORNAMENTO |
| |
| PAGINA 3 |

| | | |
|--------------------------------|---------------------|---------|
| CODICE STRUTTURA | 05.114 | |
| LOC | MARINA DI RAVENNA | |
| VIA | VIALE DELLE NAZIONI | |
| CIVICO | 0 PARTE | |
| CATASTO TERRENI RAVENNA | | |
| SEZIONE | FOGLIO | MAPPALE |
| 0 | | |

ELEMENTI COSTITUENTI L'INSIEME

| | | | |
|---------------|-----|--------------------|---------|
| DENOMINAZIONE | 066 | DESTINAZIONE D'USO | CAPANNO |
|---------------|-----|--------------------|---------|

| | | | |
|--------------------|-------------|------------------|-----------------------|
| CORPO A | COD. EDI | 72335 | |
| DESTINAZIONE/USO: | MATERIALE : | LEGNO | COPERTURA IN ETERNIT. |
| CAPANNO | TIPO COSTR: | PREFABBRICATA | |
| | COPERTURA: | DUE FALDE | |
| | INFISSI: | LEGNO | |
| | FINITURE: | FACCIA A VISTA | |
| SUP. COPERTA: | 3,1 H: | 2,4 COLORE1: | AZZURRO 2 |
| SUP. PORTIC.: | 0 H: | 0 CONSERVAZIONE: | INSUFFICIENTE |
| STRUTTURA PORTICO: | | MATERIALE: | |



| | | | |
|--------------------|-------------|------------------|---|
| CORPO B | COD. EDI | | |
| DESTINAZIONE/USO: | MATERIALE : | | |
| | TIPO COSTR: | | |
| | COPERTURA: | | |
| | INFISSI: | | |
| | FINITURE: | | |
| SUP. COPERTA: | 0 H: | 0 COLORE1: | 2 |
| SUP. PORTIC.: | 0 H: | 0 CONSERVAZIONE: | |
| STRUTTURA PORTICO: | | MATERIALE: | |




| | | | |
|--------------------|-------------|------------------|---|
| CORPO C | COD. EDI | | |
| DESTINAZIONE/USO: | MATERIALE : | | |
| | TIPO COSTR: | | |
| | COPERTURA: | | |
| | INFISSI: | | |
| | FINITURE: | | |
| SUP. COPERTA: | 0 H: | 0 COLORE1: | 2 |
| SUP. PORTIC.: | 0 H: | 0 CONSERVAZIONE: | |
| STRUTTURA PORTICO: | | MATERIALE: | |



| | | | |
|--------------------|-------------|------------------|---|
| CORPO D | COD. EDI | | |
| DESTINAZIONE/USO: | MATERIALE : | | |
| | TIPO COSTR: | | |
| | COPERTURA: | | |
| | INFISSI: | | |
| | FINITURE: | | |
| SUP. COPERTA: | 0 H: | 0 COLORE1: | 2 |
| SUP. PORTIC.: | 0 H: | 0 CONSERVAZIONE: | |
| STRUTTURA PORTICO: | | MATERIALE: | |



| | | | | | |
|--------------------|--|--|--------------------------------|---------------------|---------|
| DATA |  COMUNE DI RAVENNA AREA 6: PIANIFICAZIONE TERRITORIALE SERVIZIO PROGETTAZIONE URBANISTICA | | CODICE STRUTTURA | 05.115 | |
| 02/03/2004 | | | LOC | MARINA DI RAVENNA | |
| RILEVATORI | CENSIMENTO STRUTTURE ARENILE | | VIA | VIALE DELLE NAZIONI | |
| GIUNCHI - MINGUZZI | | | CIVICO | 0 PARTE | |
| AGGIORNAMENTO | Pagina 2 | | ZONA PIANO ARENILE 96: | | |
| | Pagina 3 | | CATASTO TERRENI RAVENNA | | |
| PAGINA 1 | | | SEZIONE | FOGLIO | MAPPALE |
| | | | 0 | | |

ELEMENTI COSTITUENTI L'INSIEME

| | | | |
|---------------|-----|--------------------|---------|
| DENOMINAZIONE | 121 | DESTINAZIONE D'USO | CAPANNO |
|---------------|-----|--------------------|---------|

| | | | |
|---------------------------|-----------------------|----------|---------|
| VINCOLI AMBIENTALI | DINAMICA COSTA | EROSIONE | TRATTO: |
|---------------------------|-----------------------|----------|---------|

PAESISTICO LR 31/2000
 -L.R. 27/88
 -L.R. 1497/39
 -L.R. 1039/39
 -L.R. 431/85

RNS
 IDROGEOLOGICO
 SIC
 ZPS

CONNESSIONE RETI

CICLABILE >300ML
 AUTOBUS <300ML
 PARCHEGGI <300ML
 AUTOSTRADA >10KM
 STATALE >1KM
 PROVINCIALE >1KM



NOTE ZONA

PRESENZA DI FILTRI E DIMENSIONAMENTO

| | | | | |
|------------|---------|-----|-----------|-------|
| PINETA | ALTEZZA | 0 | LARGHEZZA | 70,84 |
| DUNA | ALTEZZA | 0 | LARGHEZZA | 21,19 |
| RECINZIONE | ALTEZZA | 1,2 | LARGHEZZA | 0 |

ACCESSIBILITA'

PINETA DUNA RECINZ. EDIFICATO

AREA RETROSTANTE

MATERIALE RECINZ.

RETE METALLICA

STATO:

SUFFICIENTE

ACCESSIBILITA' SPIAGGIA

| MODALITA' | NUMERO | PAVIMENTAZIONE | ACCESSI | CONCESSIONE |
|-----------|--------|----------------|--------------------------|-------------|
| CARRABILE | 2 | STERRATO | TIPOLOGIA NON ESCLUSIVO | CONC. |
| PEDONALE | 0 | | PROPIETA' DEM. FORESTALE | |

PROTEZIONE DELLA COSTA

DIFESE A MARE PARALLELE

DIST. COSTA INTERASSE MATERIALE TIPO

DIFESE A MARE RADENTI

LUNGHEZZA 0 MATERIALE 0 TIPO 0

DIFESE A PENNELLO

LUNGHEZZA INTERASSE MATERIALE TIPO

AREA DI PERTINENZA

PROPIETA' N° CONCES. INIZIO SCADENZA

CONCESSIONARIO P.I.

GESTORE

SUPERFICIE MQ. DIMENSI DISTANZA ALTRE CONCESSIONI

FRONTE PROFONDITA' NORD SUD

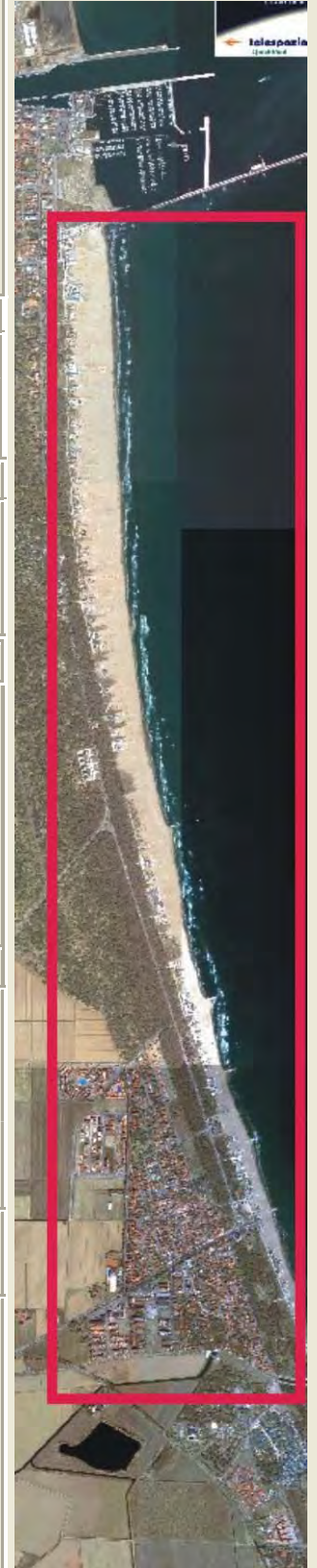
PROGETTO UNITARIO: DELIBERA DEL COMMIT:

OGGETTO

TITOLI EDILIZI RILASCIATI

NOTE AREA DI PERTINENZA

| | |
|--|--|
| | |
|--|--|



| |
|--------------------|
| DATA |
| 02/03/2004 |
| RILEVATORI |
| GIUNCHI - MINGUZZI |
| AGGIORNAMENTO |
| |
| PAGINA 2 |



COMUNE DI RAVENNA

AREA 6: PIANIFICAZIONE TERRITORIALE
SERVIZIO PROGETTAZIONE URBANISTICA

CENSIMENTO STRUTTURE ARENILE

Pagina 1
Pagina 3

| | | |
|--------------------------------|---------------------|---------|
| CODICE STRUTTURA | 05.115 | |
| LOC | MARINA DI RAVENNA | |
| VIA | VIALE DELLE NAZIONI | |
| CIVICO | 0 PARTE | |
| CATASTO TERRENI RAVENNA | | |
| SEZIONE | FOGLIO | MAPPALE |
| 0 | | |

ELEMENTI COSTITUENTI L'INSIEME

| | | | |
|---------------|-----|--------------------|---------|
| DENOMINAZIONE | 121 | DESTINAZIONE D'USO | CAPANNO |
|---------------|-----|--------------------|---------|

SCHEMA STATO CONCESSIONATO

SCHEMA STATO RILEVATO

AREA DI SUPPORTO ALLA BALNEAZIONE

| | |
|----------------------|---|
| DESTINAZIONE D'USO | ACCESSIBILITA' |
| PARCHEGGIO MQ: 0 | <input type="checkbox"/> PRESENZA DI BARRIERE ARCHITETTONICHE |
| VERDE MQ: 0 | <input type="checkbox"/> PRESENZA DI DUNA IN AREA CONCESSIONATA |
| ATTREZ. SPORT. MQ: 0 | DIST. DUNA EDIF. 0 SCHEDA: 05.809 |
| SUP TEMPORANEE: 0,00 | RECINZIONE AREA: |

FOTO AREA A SUPPORTO DELLA BALNEAZIONE



N. CABINE: 0 STATO: SUFFICIENTE

SUPERFICI IMPERMEABILI

PAVIMENTATA MQ: 0 PAVIMENTAZIONE:

SUPERFICI PERMEABILI

PAVIMENTATA MQ: 0 PAVIMENTAZIONE:

AREA DESTINATA ALLA BALNEAZIONE

ATTIVITA':

SUPERFICI IMPERMEABILI

PAVIMENTATA MQ: 0 PAVIMENTAZIONE:

SUPERFICI PERMEABILI

PAVIMENTATA MQ: 0 PAVIMENTAZIONE:

N_OMBRELLONI: 0 ATTERRAGGIO NATANTI:

STATO: LARGHEZZA: 0 LUNGHEZZA: 0

FOTO AREA DESTINATA ALLA BALNEAZIONE



| DATI PIANO ARENILE 1996 | ESISTENTE DA PROGETTO UNITARIO: | DATI ULTIMA CONCESSIONE EDILIZIA: | INTERVENTO CON PROGETTO UNITARIO: |
|-------------------------|---------------------------------|-----------------------------------|-----------------------------------|
| ESISTENTE: | STRUTTURE FISSE: | STRUTTURE FISSE: | 4,9 |
| INTERVENTO DIRETTO: | PAVIMENTAZIONI FISSE: | PAVIMENTAZIONI FISSE: | 0 |
| PROGETTO UNITARIO: | TOT. SUP. COPERTA: | TOT. SUP. COPERTA: | 4,9 |

| |
|--------------------|
| DATA |
| 02/03/2004 |
| RILEVATORI |
| GIUNCHI - MINGUZZI |
| AGGIORNAMENTO |
| |
| PAGINA 3 |

| | | |
|--------------------------------|---------------------|---------|
| CODICE STRUTTURA | 05.115 | |
| LOC | MARINA DI RAVENNA | |
| VIA | VIALE DELLE NAZIONI | |
| CIVICO | 0 PARTE | |
| CATASTO TERRENI RAVENNA | | |
| SEZIONE | FOGLIO | MAPPALE |
| 0 | | |

ELEMENTI COSTITUENTI L'INSIEME

| | | | |
|---------------|-----|--------------------|---------|
| DENOMINAZIONE | 121 | DESTINAZIONE D'USO | CAPANNO |
|---------------|-----|--------------------|---------|

| | | | |
|--------------------|-------------|------------------|----------------|
| CORPO A | COD. EDI | 9997 | |
| DESTINAZIONE/USO: | MATERIALE : | LEGNO | |
| CAPANNO | TIPO COSTR: | PREFABBRICATA | |
| | COPERTURA: | DUE FALDE | |
| | INFISSI: | LEGNO | |
| | FINITURE: | FACCIA A VISTA | |
| SUP. COPERTA: | 9,95 H: | 2,8 COLORE1: | AZZURRO 2 |
| SUP. PORTIC.: | 0 H: | 2 CONSERVAZIONE: | SUFFICIENTE |
| STRUTTURA PORTICO: | FISSA | MATERIALE: | CEMENTO ARMATO |



| | | | |
|--------------------|-------------|------------------|---|
| CORPO B | COD. EDI | | |
| DESTINAZIONE/USO: | MATERIALE : | | |
| | TIPO COSTR: | | |
| | COPERTURA: | | |
| | INFISSI: | | |
| | FINITURE: | | |
| SUP. COPERTA: | 0 H: | 0 COLORE1: | 2 |
| SUP. PORTIC.: | 0 H: | 0 CONSERVAZIONE: | |
| STRUTTURA PORTICO: | | MATERIALE: | |




| | | | |
|--------------------|-------------|------------------|---|
| CORPO C | COD. EDI | | |
| DESTINAZIONE/USO: | MATERIALE : | | |
| | TIPO COSTR: | | |
| | COPERTURA: | | |
| | INFISSI: | | |
| | FINITURE: | | |
| SUP. COPERTA: | 0 H: | 0 COLORE1: | 2 |
| SUP. PORTIC.: | 0 H: | 0 CONSERVAZIONE: | |
| STRUTTURA PORTICO: | | MATERIALE: | |



| | | | |
|--------------------|-------------|------------------|---|
| CORPO D | COD. EDI | | |
| DESTINAZIONE/USO: | MATERIALE : | | |
| | TIPO COSTR: | | |
| | COPERTURA: | | |
| | INFISSI: | | |
| | FINITURE: | | |
| SUP. COPERTA: | 0 H: | 0 COLORE1: | 2 |
| SUP. PORTIC.: | 0 H: | 0 CONSERVAZIONE: | |
| STRUTTURA PORTICO: | | MATERIALE: | |



| | | | | | | | | |
|-------------------|----------|-----|----------------|---|--------------|---|-------------------|------|
| SUPERFICI TOTALI: | COPERTA: | 4,9 | PAVIM. IMPERM: | 0 | PAVIM. PERM: | 0 | STRUT TEMPORANEE: | 0,00 |
|-------------------|----------|-----|----------------|---|--------------|---|-------------------|------|

| | | | | | |
|--------------------|--|--|------------------|-------------------|---------------------|
| DATA |  COMUNE DI RAVENNA AREA 6: PIANIFICAZIONE TERRITORIALE SERVIZIO PROGETTAZIONE URBANISTICA | | CODICE STRUTTURA | 05.116 | |
| 02/03/2004 | | | LOC | MARINA DI RAVENNA | |
| RILEVATORI | CENSIMENTO STRUTTURE ARENILE | | | VIA | VIALE DELLE NAZIONI |
| GIUNCHI - MINGUZZI | | | | CIVICO | 0 PARTE |
| AGGIORNAMENTO | Pagina 2 | | Pagina 3 | | |
| PAGINA 1 | ZONA PIANO ARENILE 96: CATASTO TERRENI RAVENNA SEZIONE FOGLIO MAPPALE 0 | | | | |

ELEMENTI COSTITUENTI L'INSIEME

| | | | |
|---------------|-----|--------------------|---------|
| DENOMINAZIONE | 055 | DESTINAZIONE D'USO | CAPANNO |
|---------------|-----|--------------------|---------|

| | | | | |
|---|---|-------------------------|--|--|
| VINCOLI AMBIENTALI | | DINAMICA COSTA | EROSIONE | TRATTO: |
| <input checked="" type="checkbox"/> PAESISTICO LR 31/2000 | <input type="checkbox"/> RNS | CONNESSIONE RETI |  |  |
| -L.R. 27/88 | <input checked="" type="checkbox"/> IDROGEOLOGICO | CICLABILE >300ML | | |
| -L.R. 1497/39 | <input type="checkbox"/> SIC | AUTOBUS <300ML | | |
| -L.R. 1039/39 | <input type="checkbox"/> ZPS | PARCHEGGI <300ML | | |
| -L.R. 431/85 | | AUTOSTRADA >10KM | | |
| NOTE ZONA | | STATALE >1KM | | |
| | | PROVINCIALE >1KM | | |

| | | | | | | |
|---|---------|-----|-----------|-----------------------|--------------------------|----------------|
| PRESENZA DI FILTRI E DIMENSIONAMENTO | | | | ACCESSIBILITA' | MATERIALE RECINZ. | |
| PINETA | ALTEZZA | 0 | LARGHEZZA | 70,84 | PINETA DUNA RECINZ. | RETE METALLICA |
| DUNA | ALTEZZA | 0 | LARGHEZZA | 16,44 | AREA RETROSTANTE | STATO: |
| RECINZIONE | ALTEZZA | 1,2 | LARGHEZZA | 0 | EDIFICATO | SUFFICIENTE |

ACCESSIBILITA' SPIAGGIA

| | | | | |
|------------------|---------------|-----------------------|----------------|---------------------|
| MODALITA' | NUMERO | PAVIMENTAZIONE | ACCESSI | CONCESSIONE |
| CARRABILE | 2 | STERRATO | TIPOLOGIA | NON ESCLUSIVO CONC. |
| PEDONALE | 0 | | PROPIETA' | DEM. FORESTALE |

PROTEZIONE DELLA COSTA

| | | | |
|--|-----------|-----------|--------|
| <input type="checkbox"/> DIFESE A MARE PARALLELE | | | |
| DIST. COSTA | INTERASSE | MATERIALE | TIPO |
| <input type="checkbox"/> DIFESE A MARE RADENTI | | | |
| LUNGHEZZA | 0 | MATERIALE | 0 TIPO |
| <input type="checkbox"/> DIFESE A PENNELLO | | | |
| LUNGHEZZA | INTERASSE | MATERIALE | TIPO |

AREA DI PERTINENZA


| | | | |
|---------------------------|----------------|-----------------------------------|----------|
| PROPIETA' | N° CONCES. | INIZIO | SCADENZA |
| CONCESSIONARIO | P.I. | | |
| GESTORE | | | |
| SUPERFICIE MQ. | DIMENSI | DISTANZA ALTRE CONCESSIONI | |
| | FRONTE | PROFONDITA' | NORD SUD |
| PROGETTO UNITARIO: | DELIBERA | DEL | COMMIT: |
| OGGETTO | | | |

TITOLI EDILIZI RILASCIATI

NOTE AREA DI PERTINENZA

| | |
|--|--|
| | |
|--|--|

| |
|--------------------|
| DATA |
| 02/03/2004 |
| RILEVATORI |
| GIUNCHI - MINGUZZI |
| AGGIORNAMENTO |
| |
| PAGINA 2 |



COMUNE DI RAVENNA

AREA 6: PIANIFICAZIONE TERRITORIALE
SERVIZIO PROGETTAZIONE URBANISTICA

CENSIMENTO STRUTTURE ARENILE

Pagina 1
Pagina 3

| | | |
|--------------------------------|---------------------|---------|
| CODICE STRUTTURA | 05.116 | |
| LOC | MARINA DI RAVENNA | |
| VIA | VIALE DELLE NAZIONI | |
| CIVICO | 0 PARTE | |
| CATASTO TERRENI RAVENNA | | |
| SEZIONE | FOGLIO | MAPPALE |
| 0 | | |

ELEMENTI COSTITUENTI L'INSIEME

| | | | |
|---------------|-----|--------------------|---------|
| DENOMINAZIONE | 055 | DESTINAZIONE D'USO | CAPANNO |
|---------------|-----|--------------------|---------|


SCHEMA STATO CONCESSIONATO

SCHEMA STATO RILEVATO

AREA DI SUPPORTO ALLA BALNEAZIONE

| | |
|----------------------|---|
| DESTINAZIONE D'USO | ACCESSIBILITA' |
| PARCHEGGIO MQ: 0 | <input type="checkbox"/> PRESENZA DI BARRIERE ARCHITETTONICHE |
| VERDE MQ: 0 | <input type="checkbox"/> PRESENZA DI DUNA IN AREA CONCESSIONATA |
| ATTREZ. SPORT. MQ: 0 | DIST. DUNA EDIF. 0 SCHEDA: 05.809 |
| SUP TEMPORANEE: 0,00 | RECINZIONE AREA: |

FOTO AREA A SUPPORTO DELLA BALNEAZIONE



SUPERFICI IMPERMEABILI

| | |
|-------------------|-----------------|
| PAVIMENTATA MQ: 0 | PAVIMENTAZIONE: |
|-------------------|-----------------|

SUPERFICI PERMEABILI

| | |
|-------------------|-----------------|
| PAVIMENTATA MQ: 0 | PAVIMENTAZIONE: |
|-------------------|-----------------|

| | |
|--------------|--------------------|
| N. CABINE: 0 | STATO: SUFFICIENTE |
|--------------|--------------------|

AREA DESTINATA ALLA BALNEAZIONE

ATTIVITA':

SUPERFICI IMPERMEABILI

| | |
|-------------------|-----------------|
| PAVIMENTATA MQ: 0 | PAVIMENTAZIONE: |
|-------------------|-----------------|

SUPERFICI PERMEABILI

| | |
|-------------------|-----------------|
| PAVIMENTATA MQ: 0 | PAVIMENTAZIONE: |
|-------------------|-----------------|

N_OMBRELLONI: 0

ATTERRAGGIO NATANTI:

| | | |
|--------|--------------|--------------|
| STATO: | LARGHEZZA: 0 | LUNGHEZZA: 0 |
|--------|--------------|--------------|

FOTO AREA DESTINATA ALLA BALNEAZIONE



| DATI PIANO ARENILE 1996 | ESISTENTE DA PROGETTO UNITARIO: | DATI ULTIMA CONCESSIONE EDILIZIA: | INTERVENTO CON PROGETTO UNITARIO: |
|-------------------------|---------------------------------|-----------------------------------|-----------------------------------|
| ESISTENTE: | STRUTTURE FISSE: | STRUTTURE FISSE: | 5,92 |
| INTERVENTO DIRETTO: | PAVIMENTAZIONI FISSE: | PAVIMENTAZIONI FISSE: | 0 |
| PROGETTO UNITARIO: | TOT. SUP. COPERTA: | TOT. SUP. COPERTA: | 5,92 |

| |
|--------------------|
| DATA |
| 02/03/2004 |
| RILEVATORI |
| GIUNCHI - MINGUZZI |
| AGGIORNAMENTO |
| |
| PAGINA 3 |



COMUNE DI RAVENNA

AREA 6: PIANIFICAZIONE TERRITORIALE E SERVIZIO PROGETTAZIONE URBANISTICA

CENSIMENTO STRUTTURE ARENILE

Pagina 1

Pagina 2

| | | |
|--------------------------------|---------------------|---------|
| CODICE STRUTTURA | 05.116 | |
| LOC | MARINA DI RAVENNA | |
| VIA | VIALE DELLE NAZIONI | |
| CIVICO | 0 PARTE | |
| CATASTO TERRENI RAVENNA | | |
| SEZIONE | FOGLIO | MAPPALE |
| 0 | | |

ELEMENTI COSTITUENTI L'INSIEME

| | | | |
|---------------|-----|--------------------|---------|
| DENOMINAZIONE | 055 | DESTINAZIONE D'USO | CAPANNO |
|---------------|-----|--------------------|---------|

| | | | | |
|--------------------|-------------|------------------|-------------|---|
| CORPO A | COD. EDI | 99998 | | |
| DESTINAZIONE/USO: | MATERIALE : | LEGNO | | |
| CAPANNO | TIPO COSTR: | PREFABBRICATA | | |
| | COPERTURA: | DUE FALDE | | |
| | INFISSI: | LEGNO | | |
| | FINITURE: | FACCIA A VISTA | | |
| SUP. COPERTA: | 7,58 H: | 3 COLORE1: | BLU | 2 |
| SUP. PORTIC.: | 0 H: | 0 CONSERVAZIONE: | SUFFICIENTE | |
| STRUTTURA PORTICO: | | MATERIALE: | | |



| | | | | |
|--------------------|-------------|------------------|--|---|
| CORPO B | COD. EDI | | | |
| DESTINAZIONE/USO: | MATERIALE : | | | |
| | TIPO COSTR: | | | |
| | COPERTURA: | | | |
| | INFISSI: | | | |
| | FINITURE: | | | |
| SUP. COPERTA: | 0 H: | 0 COLORE1: | | 2 |
| SUP. PORTIC.: | 0 H: | 0 CONSERVAZIONE: | | |
| STRUTTURA PORTICO: | | MATERIALE: | | |




| | | | | |
|--------------------|-------------|------------------|--|---|
| CORPO C | COD. EDI | | | |
| DESTINAZIONE/USO: | MATERIALE : | | | |
| | TIPO COSTR: | | | |
| | COPERTURA: | | | |
| | INFISSI: | | | |
| | FINITURE: | | | |
| SUP. COPERTA: | 0 H: | 0 COLORE1: | | 2 |
| SUP. PORTIC.: | 0 H: | 0 CONSERVAZIONE: | | |
| STRUTTURA PORTICO: | | MATERIALE: | | |



| | | | | |
|--------------------|-------------|------------------|--|---|
| CORPO D | COD. EDI | | | |
| DESTINAZIONE/USO: | MATERIALE : | | | |
| | TIPO COSTR: | | | |
| | COPERTURA: | | | |
| | INFISSI: | | | |
| | FINITURE: | | | |
| SUP. COPERTA: | 0 H: | 0 COLORE1: | | 2 |
| SUP. PORTIC.: | 0 H: | 0 CONSERVAZIONE: | | |
| STRUTTURA PORTICO: | | MATERIALE: | | |



| | | | | | | | | |
|-------------------|----------|------|----------------|---|--------------|---|-------------------|------|
| SUPERFICI TOTALI: | COPERTA: | 5,92 | PAVIM. IMPERM: | 0 | PAVIM. PERM: | 0 | STRUT TEMPORANEE: | 0,00 |
|-------------------|----------|------|----------------|---|--------------|---|-------------------|------|

| | | | | | |
|--------------------|--|--|--------------------------------|---------------------|---------|
| DATA |  COMUNE DI RAVENNA AREA 6: PIANIFICAZIONE TERRITORIALE SERVIZIO PROGETTAZIONE URBANISTICA | | CODICE STRUTTURA | 05.117 | |
| 02/03/2004 | | | LOC | MARINA DI RAVENNA | |
| RILEVATORI | CENSIMENTO STRUTTURE ARENILE | | VIA | VIALE DELLE NAZIONI | |
| GIUNCHI - MINGUZZI | | | CIVICO | 0 PARTE | |
| AGGIORNAMENTO | Pagina 2 | | ZONA PIANO ARENILE 96: | | |
| | Pagina 3 | | CATASTO TERRENI RAVENNA | | |
| PAGINA 1 | | | SEZIONE | FOGLIO | MAPPALE |
| | | | 0 | | |

ELEMENTI COSTITUENTI L'INSIEME

| | | | |
|---------------|-----|--------------------|---------|
| DENOMINAZIONE | 004 | DESTINAZIONE D'USO | CAPANNO |
|---------------|-----|--------------------|---------|

| | | | |
|---------------------------|-----------------------|----------|---------|
| VINCOLI AMBIENTALI | DINAMICA COSTA | EROSIONE | TRATTO: |
|---------------------------|-----------------------|----------|---------|

PAESISTICO LR 31/2000
 -L.R. 27/88
 -L.R. 1497/39
 -L.R. 1039/39
 -L.R. 431/85

RNS
 IDROGEOLOGICO
 SIC
 ZPS

CONNESSIONE RETI

CICLABILE >300ML
 AUTOBUS <300ML
 PARCHEGGI <300ML
 AUTOSTRADA >10KM
 STATALE >1KM
 PROVINCIALE >1KM



NOTE ZONA

PRESENZA DI FILTRI E DIMENSIONAMENTO

| | | | | |
|------------|---------|-----|-----------|-------|
| PINETA | ALTEZZA | 0 | LARGHEZZA | 64,79 |
| DUNA | ALTEZZA | 0 | LARGHEZZA | 0 |
| RECINZIONE | ALTEZZA | 1,2 | LARGHEZZA | 0 |

ACCESSIBILITA'

PINETA RECINZIONE
AREA RETROSTANTE
 EDIFICATO

MATERIALE RECINZ.

RETE METALLICA
STATO:
 SUFFICIENTE

ACCESSIBILITA' SPIAGGIA

| MODALITA' | NUMERO | PAVIMENTAZIONE | ACCESSI | CONCESSIONE |
|-----------|--------|----------------|--------------------------|-------------|
| CARRABILE | 2 | STERRATO | TIPOLOGIA NON ESCLUSIVO | CONC. |
| PEDONALE | 0 | | PROPIETA' DEM. FORESTALE | |

PROTEZIONE DELLA COSTA

DIFESE A MARE PARALLELE
 DIST. COSTA INTERASSE MATERIALE TIPO

DIFESE A MARE RADENTI
 LUNGHEZZA 0 MATERIALE 0 TIPO 0

DIFESE A PENNELLO
 LUNGHEZZA INTERASSE MATERIALE TIPO

AREA DI PERTINENZA

PROPIETA' N° CONCES. INIZIO SCADENZA

CONCESSIONARIO P.I.

GESTORE

SUPERFICIE MQ. DIMENSI DISTANZA ALTRE CONCESSIONI

FRONTE PROFONDITA' NORD SUD


PROGETTO UNITARIO: DELIBERA DEL COMMIT:

OGGETTO


TITOLI EDILIZI RILASCIATI

NOTE AREA DI PERTINENZA

| | |
|--|--|
| | |
|--|--|



| |
|--------------------|
| DATA |
| 02/03/2004 |
| RILEVATORI |
| GIUNCHI - MINGUZZI |
| AGGIORNAMENTO |
| |
| PAGINA 2 |

| | |
|--|---|
|  | COMUNE DI RAVENNA |
| | AREA 6: PIANIFICAZIONE TERRITORIALE SERVIZIO PROGETTAZIONE URBANISTICA |
| CENSIMENTO STRUTTURE ARENILE | |
| Pagina 1 | Pagina 3 |

| | | |
|--------------------------------|---------------------|---------|
| CODICE STRUTTURA | 05.117 | |
| LOC | MARINA DI RAVENNA | |
| VIA | VIALE DELLE NAZIONI | |
| CIVICO | 0 PARTE | |
| CATASTO TERRENI RAVENNA | | |
| SEZIONE | FOGLIO | MAPPALE |
| 0 | | |

ELEMENTI COSTITUENTI L'INSIEME

| | | | |
|---------------|-----|--------------------|---------|
| DENOMINAZIONE | 004 | DESTINAZIONE D'USO | CAPANNO |
|---------------|-----|--------------------|---------|

SCHEMA STATO CONCESSIONATO

SCHEMA STATO RILEVATO

AREA DI SUPPORTO ALLA BALNEAZIONE

| | |
|----------------------|---|
| DESTINAZIONE D'USO | ACCESSIBILITA' |
| PARCHEGGIO MQ: 0 | <input type="checkbox"/> PRESENZA DI BARRIERE ARCHITETTONICHE |
| VERDE MQ: 0 | <input type="checkbox"/> PRESENZA DI DUNA IN AREA CONCESSIONATA |
| ATTREZ. SPORT. MQ: 0 | DIST. DUNAEDIF. / SCHEDA: / |
| SUP TEMPORANEE: 0,00 | RECINZIONE AREA: |

FOTO AREA A SUPPORTO DELLA BALNEAZIONE



N. CABINE: 0 STATO: SUFFICIENTE

SUPERFICI IMPERMEABILI

PAVIMENTATA MQ: 0 PAVIMENTAZIONE:

SUPERFICI PERMEABILI

PAVIMENTATA MQ: 0 PAVIMENTAZIONE:

AREA DESTINATA ALLA BALNEAZIONE

ATTIVITA':

SUPERFICI IMPERMEABILI

PAVIMENTATA MQ: 0 PAVIMENTAZIONE:

SUPERFICI PERMEABILI

PAVIMENTATA MQ: 0 PAVIMENTAZIONE:

N_OMBRELLONI: 0 ATTERRAGGIO NATANTI:

STATO: LARGHEZZA: 0 LUNGHEZZA: 0

FOTO AREA DESTINATA ALLA BALNEAZIONE



| | | | |
|--------------------------------|--|--|--|
| DATI PIANO ARENILE 1996 | ESISTENTE DA PROGETTO UNITARIO: | DATI ULTIMA CONCESSIONE EDILIZIA: | INTERVENTO CON PROGETTO UNITARIO: |
| ESISTENTE: | STRUTTURE FISSE: | STRUTTURE FISSE: | 4,15 |
| INTERVENTO DIRETTO: | PAVIMENTAZIONI FISSE: | PAVIMENTAZIONI FISSE: | 0 |
| PROGETTO UNITARIO: | TOT. SUP. COPERTA: | TOT. SUP. COPERTA: | 4,15 |

| |
|--------------------|
| DATA |
| 02/03/2004 |
| RILEVATORI |
| GIUNCHI - MINGUZZI |
| AGGIORNAMENTO |
| |
| PAGINA 3 |


COMUNE DI RAVENNA
 AREA 6: PIANIFICAZIONE TERRITORIALE E
 SERVIZIO PROGETTAZIONE URBANISTICA

CENSIMENTO STRUTTURE ARENILE

| | |
|------------------|---------------------|
| CODICE STRUTTURA | 05.117 |
| LOC | MARINA DI RAVENNA |
| VIA | VIALE DELLE NAZIONI |
| CIVICO | 0 PARTE |

| | | |
|--------------------------------|--------|---------|
| CATASTO TERRENI RAVENNA | | |
| SEZIONE | FOGLIO | MAPPALE |
| 0 | | |

ELEMENTI COSTITUENTI L'INSIEME

| | | | |
|---------------|-----|--------------------|---------|
| DENOMINAZIONE | 004 | DESTINAZIONE D'USO | CAPANNO |
|---------------|-----|--------------------|---------|

| | | | |
|--------------------|-------------|-----------------|----------------------------|
| CORPO A | | COD. EDI | 72438 |
| DESTINAZIONE/USO: | MATERIALE : | LEGNO | |
| CAPANNO | TIPO COSTR: | PREFABBRICATA | |
| | COPERTURA: | DUE FALDE | |
| | INFISSI: | LEGNO | |
| | FINITURE: | FACCIA A VISTA | |
| SUP. COPERTA: | 4,94 H: | 2,5 | COLORE1: BIANCO 2 |
| SUP. PORTIC.: | 0 H: | 0 | CONSERVAZIONE: SUFFICIENTE |
| STRUTTURA PORTICO: | | MATERIALE: | |



| | | | |
|--------------------|-------------|-----------------|----------------|
| CORPO B | | COD. EDI | |
| DESTINAZIONE/USO: | MATERIALE : | | |
| | TIPO COSTR: | | |
| | COPERTURA: | | |
| | INFISSI: | | |
| | FINITURE: | | |
| SUP. COPERTA: | 0 H: | 0 | COLORE1: 2 |
| SUP. PORTIC.: | 0 H: | 0 | CONSERVAZIONE: |
| STRUTTURA PORTICO: | | MATERIALE: | |




| | | | |
|--------------------|-------------|-----------------|----------------|
| CORPO C | | COD. EDI | |
| DESTINAZIONE/USO: | MATERIALE : | | |
| | TIPO COSTR: | | |
| | COPERTURA: | | |
| | INFISSI: | | |
| | FINITURE: | | |
| SUP. COPERTA: | 0 H: | 0 | COLORE1: 2 |
| SUP. PORTIC.: | 0 H: | 0 | CONSERVAZIONE: |
| STRUTTURA PORTICO: | | MATERIALE: | |



| | | | |
|--------------------|-------------|-----------------|----------------|
| CORPO D | | COD. EDI | |
| DESTINAZIONE/USO: | MATERIALE : | | |
| | TIPO COSTR: | | |
| | COPERTURA: | | |
| | INFISSI: | | |
| | FINITURE: | | |
| SUP. COPERTA: | 0 H: | 0 | COLORE1: 2 |
| SUP. PORTIC.: | 0 H: | 0 | CONSERVAZIONE: |
| STRUTTURA PORTICO: | | MATERIALE: | |



| | | | | | | | | |
|-------------------|----------|------|----------------|---|--------------|---|-------------------|------|
| SUPERFICI TOTALI: | COPERTA: | 4,15 | PAVIM. IMPERM: | 0 | PAVIM. PERM: | 0 | STRUT TEMPORANEE: | 0,00 |
|-------------------|----------|------|----------------|---|--------------|---|-------------------|------|

| | | | | | |
|--------------------|--|--|--------------------------------|---------------------|---------|
| DATA |  COMUNE DI RAVENNA AREA 6: PIANIFICAZIONE TERRITORIALE SERVIZIO PROGETTAZIONE URBANISTICA | | CODICE STRUTTURA | 05.118 | |
| 02/03/2004 | | | LOC | MARINA DI RAVENNA | |
| RILEVATORI | CENSIMENTO STRUTTURE ARENILE | | VIA | VIALE DELLE NAZIONI | |
| GIUNCHI - MINGUZZI | | | CIVICO | 0 PARTE | |
| AGGIORNAMENTO | Pagina 2 | | ZONA PIANO ARENILE 96: | | |
| | Pagina 3 | | CATASTO TERRENI RAVENNA | | |
| PAGINA 1 | | | SEZIONE | FOGLIO | MAPPALE |
| | | | 0 | | |

ELEMENTI COSTITUENTI L'INSIEME

| | | | |
|---------------|-----|--------------------|---------|
| DENOMINAZIONE | 038 | DESTINAZIONE D'USO | CAPANNO |
|---------------|-----|--------------------|---------|

| | | | |
|---------------------------|-----------------------|----------|---------|
| VINCOLI AMBIENTALI | DINAMICA COSTA | EROSIONE | TRATTO: |
|---------------------------|-----------------------|----------|---------|

PAESISTICO LR 31/2000
 -L.R. 27/88
 -L.R. 1497/39
 -L.R. 1039/39
 -L.R. 431/85

RNS
 IDROGEOLOGICO
 SIC
 ZPS

CONNESSIONE RETI

CICLABILE >300ML
 AUTOBUS <300ML
 PARCHEGGI <300ML
 AUTOSTRADA >10KM
 STATALE >1KM
 PROVINCIALE >1KM



TRATTO:

**NOTE ZONA****PRESENZA DI FILTRI E DIMENSIONAMENTO**

| | | | | |
|------------|---------|-----|-----------|-------|
| PINETA | ALTEZZA | 0 | LARGHEZZA | 71,08 |
| DUNA | ALTEZZA | 0 | LARGHEZZA | 19,28 |
| RECINZIONE | ALTEZZA | 1,2 | LARGHEZZA | 0 |

ACCESSIBILITA'

PINETA DUNA RECINZ.
 AREA RETROSTANTE
 CAMPEGGIO

MATERIALE RECINZ.

RETE METALLICA
 STATO:
 SUFFICIENTE

ACCESSIBILITA' SPIAGGIA

| MODALITA' | NUMERO | PAVIMENTAZIONE | ACCESSI | CONCESSIONE |
|-----------|--------|----------------|--------------------------|-------------|
| CARRABILE | 2 | STERRATO | TIPOLOGIA NON ESCLUSIVO | CONC. |
| PEDONALE | 0 | | PROPIETA' DEM. FORESTALE | |

PROTEZIONE DELLA COSTA

DIFESE A MARE PARALLELE
 DIST. COSTA INTERASSE MATERIALE TIPO

DIFESE A MARE RADENTI
 LUNGHEZZA 0 MATERIALE 0 TIPO 0

DIFESE A PENNELLO
 LUNGHEZZA INTERASSE MATERIALE TIPO

AREA DI PERTINENZA

PROPIETA' N° CONCES. INIZIO SCADENZA

CONCESSIONARIO P.I.

GESTORE

SUPERFICIE MQ. DIMENSI DISTANZA ALTRE CONCESSIONI

FRONTE PROFONDITA' NORD SUD

PROGETTO UNITARIO: DELIBERA DEL COMMIT:

OGGETTO

TITOLI EDILIZI RILASCIATI**NOTE AREA DI PERTINENZA**

| |
|--------------------|
| DATA |
| 02/03/2004 |
| RILEVATORI |
| GIUNCHI - MINGUZZI |
| AGGIORNAMENTO |
| |
| PAGINA 2 |


COMUNE DI RAVENNA
 AREA 6: PIANIFICAZIONE TERRITORIALE
 SERVIZIO PROGETTAZIONE URBANISTICA

CENSIMENTO STRUTTURE ARENILE

| | | |
|--------------------------------|---------------------|---------|
| CODICE STRUTTURA | 05.118 | |
| LOC | MARINA DI RAVENNA | |
| VIA | VIALE DELLE NAZIONI | |
| CIVICO | 0 PARTE | |
| CATASTO TERRENI RAVENNA | | |
| SEZIONE | FOGLIO | MAPPALE |
| 0 | | |

ELEMENTI COSTITUENTI L'INSIEME

| | | | |
|---------------|-----|--------------------|---------|
| DENOMINAZIONE | 038 | DESTINAZIONE D'USO | CAPANNO |
|---------------|-----|--------------------|---------|

SCHEMA STATO CONCESSIONATO

SCHEMA STATO RILEVATO

AREA DI SUPPORTO ALLA BALNEAZIONE

| | |
|----------------------|---|
| DESTINAZIONE D'USO | ACCESSIBILITA' |
| PARCHEGGIO MQ: 0 | <input type="checkbox"/> PRESENZA DI BARRIERE ARCHITETTONICHE |
| VERDE MQ: 0 | <input type="checkbox"/> PRESENZA DI DUNA IN AREA CONCESSIONATA |
| ATTREZ. SPORT. MQ: 0 | DIST. DUNA EDIF. 0 SCHEDA: 05.811 |
| SUP TEMPORANEE: 0,00 | RECINZIONE AREA: |

FOTO AREA A SUPPORTO DELLA BALNEAZIONE



N. CABINE: 0 STATO: SUFFICIENTE

SUPERFICI IMPERMEABILI

PAVIMENTATA MQ: 0 PAVIMENTAZIONE:

SUPERFICI PERMEABILI

PAVIMENTATA MQ: 0 PAVIMENTAZIONE:

AREA DESTINATA ALLA BALNEAZIONE

ATTIVITA':

SUPERFICI IMPERMEABILI

PAVIMENTATA MQ: 0 PAVIMENTAZIONE:

SUPERFICI PERMEABILI

PAVIMENTATA MQ: 0 PAVIMENTAZIONE:

N_OMBRELLONI: 0 ATTERRAGGIO NATANTI:

STATO: LARGHEZZA: 0 LUNGHEZZA: 0

FOTO AREA DESTINATA ALLA BALNEAZIONE



| | | | |
|--------------------------------|--|--|--|
| DATI PIANO ARENILE 1996 | ESISTENTE DA PROGETTO UNITARIO: | DATI ULTIMA CONCESSIONE EDILIZIA: | INTERVENTO CON PROGETTO UNITARIO: |
| ESISTENTE: | STRUTTURE FISSE: | STRUTTURE FISSE: | 24,96 |
| INTERVENTO DIRETTO: | PAVIMENTAZIONI FISSE: | PAVIMENTAZIONI FISSE: | 0 |
| PROGETTO UNITARIO: | TOT. SUP. COPERTA: | TOT. SUP. COPERTA: | 24,96 |

| |
|--------------------|
| DATA |
| 02/03/2004 |
| RILEVATORI |
| GIUNCHI - MINGUZZI |
| AGGIORNAMENTO |
| |
| PAGINA 3 |

| | | |
|--------------------------------|---------------------|---------|
| CODICE STRUTTURA | 05.118 | |
| LOC | MARINA DI RAVENNA | |
| VIA | VIALE DELLE NAZIONI | |
| CIVICO | 0 PARTE | |
| CATASTO TERRENI RAVENNA | | |
| SEZIONE | FOGLIO | MAPPALE |
| 0 | | |

ELEMENTI COSTITUENTI L'INSIEME

| | | | |
|---------------|-----|--------------------|---------|
| DENOMINAZIONE | 038 | DESTINAZIONE D'USO | CAPANNO |
|---------------|-----|--------------------|---------|

| | | | |
|--------------------|-------------|--------------------|--------------------------|
| CORPO A | COD. EDI | 72742 | |
| DESTINAZIONE/USO: | MATERIALE : | LEGNO | PORTICO CON STACCIONATA. |
| CAPANNO | TIPO COSTR: | PREFABBRICATA | |
| | COPERTURA: | DUE FALDE | |
| | INFISSI: | LEGNO | |
| | FINITURE: | FACCIA A VISTA | |
| SUP. COPERTA: | 12,6 H: | 2,6 COLORE1: | BLU 2 |
| SUP. PORTIC.: | 0 H: | 2,6 CONSERVAZIONE: | SUFFICIENTE |
| STRUTTURA PORTICO: | FISSA | MATERIALE: | LEGNO |



| | | | |
|--------------------|-------------|------------------|---|
| CORPO B | COD. EDI | | |
| DESTINAZIONE/USO: | MATERIALE : | | |
| | TIPO COSTR: | | |
| | COPERTURA: | | |
| | INFISSI: | | |
| | FINITURE: | | |
| SUP. COPERTA: | 0 H: | 0 COLORE1: | 2 |
| SUP. PORTIC.: | 0 H: | 0 CONSERVAZIONE: | |
| STRUTTURA PORTICO: | | MATERIALE: | |




| | | | |
|--------------------|-------------|------------------|---|
| CORPO C | COD. EDI | | |
| DESTINAZIONE/USO: | MATERIALE : | | |
| | TIPO COSTR: | | |
| | COPERTURA: | | |
| | INFISSI: | | |
| | FINITURE: | | |
| SUP. COPERTA: | 0 H: | 0 COLORE1: | 2 |
| SUP. PORTIC.: | 0 H: | 0 CONSERVAZIONE: | |
| STRUTTURA PORTICO: | | MATERIALE: | |



| | | | |
|--------------------|-------------|------------------|---|
| CORPO D | COD. EDI | | |
| DESTINAZIONE/USO: | MATERIALE : | | |
| | TIPO COSTR: | | |
| | COPERTURA: | | |
| | INFISSI: | | |
| | FINITURE: | | |
| SUP. COPERTA: | 0 H: | 0 COLORE1: | 2 |
| SUP. PORTIC.: | 0 H: | 0 CONSERVAZIONE: | |
| STRUTTURA PORTICO: | | MATERIALE: | |





| | | |
|----------------------------------|--|----------------------------|
| DATA 02/03/2004 |  COMUNE DI RAVENNA AREA 6: PIANIFICAZIONE TERRITORIALE SERVIZIO PROGETTAZIONE URBANISTICA | CODICE STRUTTURA 05.119 |
| RILEVATORI GIUNCHI - MINGUZZI | | LOC MARINA DI RAVENNA |
| AGGIORNAMENTO | | VIA VIALE DELLE NAZIONI |
| | | CIVICO 0 PARTE |
| PAGINA 1 | | ZONA PIANO ARENILE 96: |
| | | CATASTO TERRENI RAVENNA |
| | Pagina 2 | SEZIONE 0 |
| | Pagina 3 | FOGLIO |
| | | MAPPALE |
| | | |

ELEMENTI COSTITUENTI L'INSIEME

| | | | |
|---------------|-----|--------------------|---------|
| DENOMINAZIONE | 096 | DESTINAZIONE D'USO | CAPANNO |
|---------------|-----|--------------------|---------|

| | | | |
|--------------------|----------------|----------|---------|
| VINCOLI AMBIENTALI | DINAMICA COSTA | EROSIONE | TRATTO: |
|--------------------|----------------|----------|---------|

| | | | | |
|--|---|---|--|--|
| <input checked="" type="checkbox"/> PAESISTICO LR 31/2000 -L.R. 27/88 -L.R. 1497/39 -L.R. 1039/39 -L.R. 431/85 | <input type="checkbox"/> RNS <input checked="" type="checkbox"/> IDROGEOLOGICO <input type="checkbox"/> SIC <input type="checkbox"/> ZPS | CONNESSIONE RETI CICLABILE >300ML AUTOBUS <300ML PARCHEGGI <300ML AUTOSTRADA >10KM STATALE >1KM PROVINCIALE >1KM |  |  |
|--|---|---|--|--|

| | |
|-----------|--|
| NOTE ZONA | |
|-----------|--|

| | | |
|--------------------------------------|----------------|-------------------|
| PRESENZA DI FILTRI E DIMENSIONAMENTO | ACCESSIBILITA' | MATERIALE RECINZ. |
|--------------------------------------|----------------|-------------------|

| | | |
|------------------------------------|---------------------|----------------|
| PINETA ALTEZZA 0 LARGHEZZA 71,08 | PINETA DUNA RECINZ. | RETE METALLICA |
| DUNA ALTEZZA 0 LARGHEZZA 16,18 | AREA RETROSTANTE | STATO: |
| RECINZIONE ALTEZZA 1,2 LARGHEZZA 0 | CAMPEGGIO | SUFFICIENTE |

| |
|-------------------------|
| ACCESSIBILITA' SPIAGGIA |
|-------------------------|

| | | | | |
|-----------|--------|----------------|--------------------------|-------------|
| MODALITA' | NUMERO | PAVIMENTAZIONE | ACCESSI | CONCESSIONE |
| CARRABILE | 2 | STERRATO | TIPOLOGIA NON ESCLUSIVO | CONC. |
| PEDONALE | 0 | | PROPIETA' DEM. FORESTALE | |

| |
|------------------------|
| PROTEZIONE DELLA COSTA |
|------------------------|

| | | | | |
|--|-------------|-----------|-------------|--------|
| <input type="checkbox"/> DIFESE A MARE PARALLELE | DIST. COSTA | INTERASSE | MATERIALE | TIPO |
| <input type="checkbox"/> DIFESE A MARE RADENTI | LUNGHEZZA 0 | | MATERIALE 0 | TIPO 0 |
| <input type="checkbox"/> DIFESE A PENNELLO | LUNGHEZZA | INTERASSE | MATERIALE | TIPO |

| |
|--------------------|
| AREA DI PERTINENZA |
|--------------------|

| | | | |
|--------------------|------------|----------------------------|----------|
| PROPIETA' | N° CONCES. | INIZIO | SCADENZA |
| CONCESSIONARIO | | P.I. | |
| GESTORE | | | |
| SUPERFICIE MQ. | DIMENSI | DISTANZA ALTRE CONCESSIONI | |
| | FRONTE | PROFONDITA' | NORD SUD |
| PROGETTO UNITARIO: | DELIBERA | DEL | COMMIT: |
| OGGETTO | | | |

| | |
|---------------------------|-------------------------|
| TITOLI EDILIZI RILASCIATI | NOTE AREA DI PERTINENZA |
|---------------------------|-------------------------|

| | |
|--|--|
| | |
|--|--|

| |
|--------------------|
| DATA |
| 02/03/2004 |
| RILEVATORI |
| GIUNCHI - MINGUZZI |
| AGGIORNAMENTO |
| |
| PAGINA 2 |

| | | |
|--------------------------------|---------------------|---------|
| CODICE STRUTTURA | 05.119 | |
| LOC | MARINA DI RAVENNA | |
| VIA | VIALE DELLE NAZIONI | |
| CIVICO | 0 PARTE | |
| CATASTO TERRENI RAVENNA | | |
| SEZIONE | FOGLIO | MAPPALE |
| 0 | | |

CENSIMENTO STRUTTURE ARENILE

ELEMENTI COSTITUENTI L'INSIEME

| | | | |
|---------------|-----|--------------------|---------|
| DENOMINAZIONE | 096 | DESTINAZIONE D'USO | CAPANNO |
|---------------|-----|--------------------|---------|

SCHEMA STATO CONCESSIONATO

SCHEMA STATO RILEVATO

AREA DI SUPPORTO ALLA BALNEAZIONE

| | |
|----------------------|---|
| DESTINAZIONE D'USO | ACCESSIBILITA' |
| PARCHEGGIO MQ: 0 | <input type="checkbox"/> PRESENZA DI BARRIERE ARCHITETTONICHE |
| VERDE MQ: 0 | <input type="checkbox"/> PRESENZA DI DUNA IN AREA CONCESSIONATA |
| ATTREZ. SPORT. MQ: 0 | DIST. DUNA EDIF. 0 SCHEDA: 05.811 |
| SUP TEMPORANEE: 0,00 | RECINZIONE AREA: |

FOTO AREA A SUPPORTO DELLA BALNEAZIONE



SUPERFICI IMPERMEABILI

| | |
|-------------------|-----------------|
| PAVIMENTATA MQ: 0 | PAVIMENTAZIONE: |
|-------------------|-----------------|

SUPERFICI PERMEABILI

| | |
|-------------------|-----------------|
| PAVIMENTATA MQ: 0 | PAVIMENTAZIONE: |
|-------------------|-----------------|

| | |
|--------------|--------------------|
| N. CABINE: 0 | STATO: SUFFICIENTE |
|--------------|--------------------|

AREA DESTINATA ALLA BALNEAZIONE


| | |
|-----------------------------------|---------------------------|
| ATTIVITA': | |
| SUPERFICI IMPERMEABILI | |
| PAVIMENTATA MQ: 0 PAVIMENTAZIONE: | |
| SUPERFICI PERMEABILI | |
| PAVIMENTATA MQ: 0 PAVIMENTAZIONE: | |
| N_OMBRELLONI: 0 | ATTERRAGGIO NATANTI: |
| STATO: | LARGHEZZA: 0 LUNGHEZZA: 0 |

FOTO AREA DESTINATA ALLA BALNEAZIONE



| | | | |
|--------------------------------|--|--|--|
| DATI PIANO ARENILE 1996 | ESISTENTE DA PROGETTO UNITARIO: | DATI ULTIMA CONCESSIONE EDILIZIA: | INTERVENTO CON PROGETTO UNITARIO: |
| ESISTENTE: | STRUTTURE FISSE: | STRUTTURE FISSE: 3,69 | |
| INTERVENTO DIRETTO: | PAVIMENTAZIONI FISSE: | PAVIMENTAZIONI FISSE: 0 | |
| PROGETTO UNITARIO: | TOT. SUP. COPERTA: | TOT. SUP. COPERTA: 3,69 | |

| |
|--------------------|
| DATA |
| 02/03/2004 |
| RILEVATORI |
| GIUNCHI - MINGUZZI |
| AGGIORNAMENTO |
| |
| PAGINA 3 |



COMUNE DI RAVENNA

AREA 6: PIANIFICAZIONE TERRITORIALE E SERVIZIO PROGETTAZIONE URBANISTICA

CENSIMENTO STRUTTURE ARENILE

Pagina 1

Pagina 2

| | | |
|--------------------------------|---------------------|---------|
| CODICE STRUTTURA | 05.119 | |
| LOC | MARINA DI RAVENNA | |
| VIA | VIALE DELLE NAZIONI | |
| CIVICO | 0 PARTE | |
| CATASTO TERRENI RAVENNA | | |
| SEZIONE | FOGLIO | MAPPALE |
| 0 | | |

ELEMENTI COSTITUENTI L'INSIEME

| | | | |
|---------------|-----|--------------------|---------|
| DENOMINAZIONE | 096 | DESTINAZIONE D'USO | CAPANNO |
|---------------|-----|--------------------|---------|

| | | | | |
|--------------------|-----------------|------------------|-------------|---|
| CORPO A | COD. EDI | 72337 | | |
| DESTINAZIONE/USO: | MATERIALE : | LEGNO | | |
| CAPANNO | TIPO COSTR: | PREFABBRICATA | | |
| | COPERTURA: | DUE FALDE | | |
| | INFISSI: | LEGNO | | |
| | FINITURE: | FACCIA A VISTA | | |
| SUP. COPERTA: | 3,6 H: | 2,8 COLORE1: | VERDE | 2 |
| SUP. PORTIC.: | 0 H: | 0 CONSERVAZIONE: | SUFFICIENTE | |
| STRUTTURA PORTICO: | | MATERIALE: | | |



| | | | | |
|--------------------|-----------------|------------------|--|---|
| CORPO B | COD. EDI | | | |
| DESTINAZIONE/USO: | MATERIALE : | | | |
| | TIPO COSTR: | | | |
| | COPERTURA: | | | |
| | INFISSI: | | | |
| | FINITURE: | | | |
| SUP. COPERTA: | 0 H: | 0 COLORE1: | | 2 |
| SUP. PORTIC.: | 0 H: | 0 CONSERVAZIONE: | | |
| STRUTTURA PORTICO: | | MATERIALE: | | |




| | | | | |
|--------------------|-----------------|------------------|--|---|
| CORPO C | COD. EDI | | | |
| DESTINAZIONE/USO: | MATERIALE : | | | |
| | TIPO COSTR: | | | |
| | COPERTURA: | | | |
| | INFISSI: | | | |
| | FINITURE: | | | |
| SUP. COPERTA: | 0 H: | 0 COLORE1: | | 2 |
| SUP. PORTIC.: | 0 H: | 0 CONSERVAZIONE: | | |
| STRUTTURA PORTICO: | | MATERIALE: | | |



| | | | | |
|--------------------|-----------------|------------------|--|---|
| CORPO D | COD. EDI | | | |
| DESTINAZIONE/USO: | MATERIALE : | | | |
| | TIPO COSTR: | | | |
| | COPERTURA: | | | |
| | INFISSI: | | | |
| | FINITURE: | | | |
| SUP. COPERTA: | 0 H: | 0 COLORE1: | | 2 |
| SUP. PORTIC.: | 0 H: | 0 CONSERVAZIONE: | | |
| STRUTTURA PORTICO: | | MATERIALE: | | |



| | | | | | | | | |
|-------------------|----------|------|----------------|---|--------------|---|-------------------|------|
| SUPERFICI TOTALI: | COPERTA: | 3,69 | PAVIM. IMPERM: | 0 | PAVIM. PERM: | 0 | STRUT TEMPORANEE: | 0,00 |
|-------------------|----------|------|----------------|---|--------------|---|-------------------|------|

| | | | | | |
|--------------------|--|--------|------------------|--------------------------------|---------------------|
| DATA |  COMUNE DI RAVENNA AREA 6: PIANIFICAZIONE TERRITORIALE SERVIZIO PROGETTAZIONE URBANISTICA | | CODICE STRUTTURA | 05.120 | |
| 16/03/2004 | | | LOC | MARINA DI RAVENNA | |
| RILEVATORI | CENSIMENTO STRUTTURE ARENILE | | | VIA | VIALE DELLE NAZIONI |
| GIUNCHI - MINGUZZI | | | | CIVICO | 0 PARTE |
| AGGIORNAMENTO | Pagina 2 | | Pagina 3 | | |
| PAGINA 1 | ZONA PIANO ARENILE 96: | | | CATASTO TERRENI RAVENNA | |
| | SEZIONE | FOGLIO | MAPPALE | | |
| | 0 | | | | |

ELEMENTI COSTITUENTI L'INSIEME

| | | | |
|---------------|-----|--------------------|---------|
| DENOMINAZIONE | 110 | DESTINAZIONE D'USO | CAPANNO |
|---------------|-----|--------------------|---------|

VINCOLI AMBIENTALI

- PAESISTICO LR 31/2000
 -L.R. 27/88
 -L.R. 1497/39
 -L.R. 1039/39
 -L.R. 431/85
- RNS
 IDROGEOLOGICO
 SIC
 ZPS


DINAMICA COSTA

- CONNESSIONE RETI**
 CICLABILE >300ML
 AUTOBUS <300ML
 PARCHEGGI <300ML
 AUTOSTRADA >10KM
 STATALE >1KM
 PROVINCIALE >1KM

EROSIONE



TRATTO:



NOTE ZONA

PRESENZA DI FILTRI E DIMENSIONAMENTO

| | | | | |
|------------|---------|-----|-----------|-------|
| PINETA | ALTEZZA | 0 | LARGHEZZA | 72,13 |
| DUNA | ALTEZZA | 0 | LARGHEZZA | 0 |
| RECINZIONE | ALTEZZA | 1,2 | LARGHEZZA | 0 |

ACCESSIBILITA'

| | |
|-------------------|----------------|
| PINETA RECINZIONE | RETE METALLICA |
| AREA RETROSTANTE | STATO: |
| CAMPEGGIO | SUFFICIENTE |

MATERIALE RECINZ.

ACCESSIBILITA' SPIAGGIA

| MODALITA' | NUMERO | PAVIMENTAZIONE | ACCESSI | CONCESSIONE |
|-----------|--------|----------------|--------------------------|-------------|
| CARRABILE | 1 | STERRATO | TIPOLOGIA NON ESCLUSIVO | CONC. |
| PEDONALE | 0 | | PROPIETA' DEM. FORESTALE | |

PROTEZIONE DELLA COSTA

- DIFESE A MARE PARALLELE
 DIST. COSTA INTERASSE MATERIALE TIPO
- DIFESE A MARE RADENTI
 LUNGHEZZA 0 MATERIALE 0 TIPO 0
- DIFESE A PENNELLO
 LUNGHEZZA INTERASSE MATERIALE TIPO

AREA DI PERTINENZA

| | | | |
|--------------------|------------|----------------------------|----------|
| PROPIETA' | N° CONCES. | INIZIO | SCADENZA |
| CONCESSIONARIO | P.I. | | |
| GESTORE | | | |
| SUPERFICIE MQ. | DIMENSI | DISTANZA ALTRE CONCESSIONI | |
| | FRONTE | PROFONDITA' | NORD SUD |
| PROGETTO UNITARIO: | DELIBERA | DEL | COMMIT: |
| OGGETTO | | | |

TITOLI EDILIZI RILASCIATI

NOTE AREA DI PERTINENZA

| |
|--|
| |
|--|

| |
|--|
| |
|--|

| |
|--------------------|
| DATA |
| 16/03/2004 |
| RILEVATORI |
| GIUNCHI - MINGUZZI |
| AGGIORNAMENTO |
| |
| PAGINA 2 |



COMUNE DI RAVENNA

AREA 6: PIANIFICAZIONE TERRITORIALE
SERVIZIO PROGETTAZIONE URBANISTICA

CENSIMENTO STRUTTURE ARENILE

Pagina 1
Pagina 3

| | | |
|--------------------------------|---------------------|---------|
| CODICE STRUTTURA | 05.120 | |
| LOC | MARINA DI RAVENNA | |
| VIA | VIALE DELLE NAZIONI | |
| CIVICO | 0 PARTE | |
| CATASTO TERRENI RAVENNA | | |
| SEZIONE | FOGLIO | MAPPALE |
| 0 | | |

ELEMENTI COSTITUENTI L'INSIEME

| | | | |
|---------------|-----|--------------------|---------|
| DENOMINAZIONE | 110 | DESTINAZIONE D'USO | CAPANNO |
|---------------|-----|--------------------|---------|

SCHEMA STATO CONCESSIONATO

SCHEMA STATO RILEVATO

AREA DI SUPPORTO ALLA BALNEAZIONE

| | |
|----------------------|---|
| DESTINAZIONE D'USO | ACCESSIBILITA' |
| PARCHEGGIO MQ: 0 | <input type="checkbox"/> PRESENZA DI BARRIERE ARCHITETTONICHE |
| VERDE MQ: 0 | <input type="checkbox"/> PRESENZA DI DUNA IN AREA CONCESSIONATA |
| ATTREZ. SPORT. MQ: 0 | DIST. DUNA/EDIF. < 5 SCHEDA: 05.817 |
| SUP TEMPORANEE: 0,00 | RECINZIONE AREA: |

FOTO AREA A SUPPORTO DELLA BALNEAZIONE



SUPERFICI IMPERMEABILI

| | |
|-------------------|-----------------|
| PAVIMENTATA MQ: 0 | PAVIMENTAZIONE: |
|-------------------|-----------------|

SUPERFICI PERMEABILI

| | |
|-------------------|-----------------|
| PAVIMENTATA MQ: 0 | PAVIMENTAZIONE: |
|-------------------|-----------------|

| | |
|--------------|--------------------|
| N. CABINE: 0 | STATO: SUFFICIENTE |
|--------------|--------------------|

AREA DESTINATA ALLA BALNEAZIONE

ATTIVITA':

SUPERFICI IMPERMEABILI

| | |
|-------------------|-----------------|
| PAVIMENTATA MQ: 0 | PAVIMENTAZIONE: |
|-------------------|-----------------|

SUPERFICI PERMEABILI

| | |
|-------------------|-----------------|
| PAVIMENTATA MQ: 0 | PAVIMENTAZIONE: |
|-------------------|-----------------|

N_OMBRELLONI: 0

STATO: LARGHEZZA: 0 LUNGHEZZA: 0

FOTO AREA DESTINATA ALLA BALNEAZIONE



| DATI PIANO ARENILE 1996 | ESISTENTE DA PROGETTO UNITARIO: | DATI ULTIMA CONCESSIONE EDILIZIA: | INTERVENTO CON PROGETTO UNITARIO: |
|-------------------------|---------------------------------|-----------------------------------|-----------------------------------|
| ESISTENTE: | STRUTTURE FISSE: | STRUTTURE FISSE: | 6,7 |
| INTERVENTO DIRETTO: | PAVIMENTAZIONI FISSE: | PAVIMENTAZIONI FISSE: | 0 |
| PROGETTO UNITARIO: | TOT. SUP. COPERTA: | TOT. SUP. COPERTA: | 6,7 |

| |
|--------------------|
| DATA |
| 16/03/2004 |
| RILEVATORI |
| GIUNCHI - MINGUZZI |
| AGGIORNAMENTO |
| |
| PAGINA 3 |

| | | |
|--------------------------------|---------------------|---------|
| CODICE STRUTTURA | 05.120 | |
| LOC | MARINA DI RAVENNA | |
| VIA | VIALE DELLE NAZIONI | |
| CIVICO | 0 PARTE | |
| CATASTO TERRENI RAVENNA | | |
| SEZIONE | FOGLIO | MAPPALE |
| 0 | | |

ELEMENTI COSTITUENTI L'INSIEME

| | | | |
|---------------|-----|--------------------|---------|
| DENOMINAZIONE | 110 | DESTINAZIONE D'USO | CAPANNO |
|---------------|-----|--------------------|---------|

| | | | | |
|--------------------|-------------|------------------|-------------|---|
| CORPO A | COD. EDI | 72338 | | |
| DESTINAZIONE/USO: | MATERIALE : | LEGNO | | |
| CAPANNO | TIPO COSTR: | PREFABBRICATA | | |
| | COPERTURA: | DUE FALDE | | |
| | INFISSI: | LEGNO | | |
| | FINITURE: | FACCIA A VISTA | | |
| SUP. COPERTA: | 4 H: | 2,5 COLORE1: | BLU | 2 |
| SUP. PORTIC.: | 0 H: | 0 CONSERVAZIONE: | SUFFICIENTE | |
| STRUTTURA PORTICO: | | MATERIALE: | | |



| | | | | |
|--------------------|-------------|------------------|--|---|
| CORPO B | COD. EDI | | | |
| DESTINAZIONE/USO: | MATERIALE : | | | |
| | TIPO COSTR: | | | |
| | COPERTURA: | | | |
| | INFISSI: | | | |
| | FINITURE: | | | |
| SUP. COPERTA: | 0 H: | 0 COLORE1: | | 2 |
| SUP. PORTIC.: | 0 H: | 0 CONSERVAZIONE: | | |
| STRUTTURA PORTICO: | | MATERIALE: | | |




| | | | | |
|--------------------|-------------|------------------|--|---|
| CORPO C | COD. EDI | | | |
| DESTINAZIONE/USO: | MATERIALE : | | | |
| | TIPO COSTR: | | | |
| | COPERTURA: | | | |
| | INFISSI: | | | |
| | FINITURE: | | | |
| SUP. COPERTA: | 0 H: | 0 COLORE1: | | 2 |
| SUP. PORTIC.: | 0 H: | 0 CONSERVAZIONE: | | |
| STRUTTURA PORTICO: | | MATERIALE: | | |



| | | | | |
|--------------------|-------------|------------------|--|---|
| CORPO D | COD. EDI | | | |
| DESTINAZIONE/USO: | MATERIALE : | | | |
| | TIPO COSTR: | | | |
| | COPERTURA: | | | |
| | INFISSI: | | | |
| | FINITURE: | | | |
| SUP. COPERTA: | 0 H: | 0 COLORE1: | | 2 |
| SUP. PORTIC.: | 0 H: | 0 CONSERVAZIONE: | | |
| STRUTTURA PORTICO: | | MATERIALE: | | |



| | | | | | |
|--------------------|--|--|------------------|--------------------------------|---------------------|
| DATA |  COMUNE DI RAVENNA AREA 6: PIANIFICAZIONE TERRITORIALE SERVIZIO PROGETTAZIONE URBANISTICA | | CODICE STRUTTURA | 05.121 | |
| 16/03/2004 | | | LOC | MARINA DI RAVENNA | |
| RILEVATORI | CENSIMENTO STRUTTURE ARENILE | | | VIA | VIALE DELLE NAZIONI |
| GIUNCHI - MINGUZZI | | | | CIVICO | 0 PARTE |
| AGGIORNAMENTO | Pagina 2 | | | ZONA PIANO ARENILE 96: | |
| | Pagina 3 | | | CATASTO TERRENI RAVENNA | |
| PAGINA 1 | | | SEZIONE | FOGLIO | MAPPALE |
| | | | 0 | | |

ELEMENTI COSTITUENTI L'INSIEME

| | | | |
|---------------|-----|--------------------|---------|
| DENOMINAZIONE | 095 | DESTINAZIONE D'USO | CAPANNO |
|---------------|-----|--------------------|---------|

| | | | |
|---------------------------|-----------------------|----------|---------|
| VINCOLI AMBIENTALI | DINAMICA COSTA | EROSIONE | TRATTO: |
|---------------------------|-----------------------|----------|---------|

PAESISTICO LR 31/2000
 -L.R. 27/88
 -L.R. 1497/39
 -L.R. 1039/39
 -L.R. 431/85

RNS
 IDROGEOLOGICO
 SIC
 ZPS

CONNESSIONE RETI

CICLABILE >300ML
 AUTOBUS <300ML
 PARCHEGGI <300ML
 AUTOSTRADA >10KM
 STATALE >1KM
 PROVINCIALE >1KM



NOTE ZONA

PRESENZA DI FILTRI E DIMENSIONAMENTO

| | | | | |
|------------|---------|-----|-----------|-------|
| PINETA | ALTEZZA | 0 | LARGHEZZA | 79,03 |
| DUNA | ALTEZZA | 0 | LARGHEZZA | 11,22 |
| RECINZIONE | ALTEZZA | 1,2 | LARGHEZZA | 0 |

ACCESSIBILITA'

PINETA DUNA RECINZ. COLONIA

AREA RETROSTANTE

MATERIALE RECINZ.

RETE METALLICA

STATO:

BUONO

ACCESSIBILITA' SPIAGGIA

| MODALITA' | NUMERO | PAVIMENTAZIONE | ACCESSI | CONCESSIONE |
|-----------|--------|----------------|--------------------------|-------------|
| CARRABILE | 2 | STERRATO | TIPOLOGIA NON ESCLUSIVO | CONC. |
| PEDONALE | 0 | | PROPIETA' DEM. FORESTALE | |

PROTEZIONE DELLA COSTA

DIFESE A MARE PARALLELE

DIST. COSTA INTERASSE MATERIALE TIPO

DIFESE A MARE RADENTI

LUNGHEZZA 0 MATERIALE 0 TIPO 0

DIFESE A PENNELLO

LUNGHEZZA INTERASSE MATERIALE TIPO

AREA DI PERTINENZA

PROPIETA' N° CONCES. INIZIO SCADENZA

CONCESSIONARIO P.I.

GESTORE

SUPERFICIE MQ. DIMENSI DISTANZA ALTRE CONCESSIONI

FRONTE PROFONDITA' NORD SUD

PROGETTO UNITARIO: DELIBERA DEL COMMIT:

OGGETTO

TITOLI EDILIZI RILASCIATI

NOTE AREA DI PERTINENZA

| | |
|--|--|
| | |
|--|--|

| |
|--------------------|
| DATA |
| 16/03/2004 |
| RILEVATORI |
| GIUNCHI - MINGUZZI |
| AGGIORNAMENTO |
| |
| PAGINA 2 |



COMUNE DI RAVENNA

AREA 6: PIANIFICAZIONE TERRITORIALE
SERVIZIO PROGETTAZIONE URBANISTICA

CENSIMENTO STRUTTURE ARENILE

Pagina 1
Pagina 3

| | | |
|--------------------------------|---------------------|---------|
| CODICE STRUTTURA | 05.121 | |
| LOC | MARINA DI RAVENNA | |
| VIA | VIALE DELLE NAZIONI | |
| CIVICO | 0 PARTE | |
| CATASTO TERRENI RAVENNA | | |
| SEZIONE | FOGLIO | MAPPALE |
| 0 | | |

ELEMENTI COSTITUENTI L'INSIEME

| | | | |
|---------------|-----|--------------------|---------|
| DENOMINAZIONE | 095 | DESTINAZIONE D'USO | CAPANNO |
|---------------|-----|--------------------|---------|

SCHEMA STATO CONCESSIONATO

SCHEMA STATO RILEVATO

AREA DI SUPPORTO ALLA BALNEAZIONE

| | |
|----------------------|---|
| DESTINAZIONE D'USO | ACCESSIBILITA' |
| PARCHEGGIO MQ: 0 | <input type="checkbox"/> PRESENZA DI BARRIERE ARCHITETTONICHE |
| VERDE MQ: 0 | <input type="checkbox"/> PRESENZA DI DUNA IN AREA CONCESSIONATA |
| ATTREZ. SPORT. MQ: 0 | DIST. DUNA/EDIF. < 5 SCHEDA: 05.818 |
| SUP TEMPORANEE: 0,00 | RECINZIONE AREA: |

FOTO AREA A SUPPORTO DELLA BALNEAZIONE



N. CABINE: 0 STATO: SUFFICIENTE

SUPERFICI IMPERMEABILI

PAVIMENTATA MQ: 0 PAVIMENTAZIONE:

SUPERFICI PERMEABILI

PAVIMENTATA MQ: 0 PAVIMENTAZIONE:

AREA DESTINATA ALLA BALNEAZIONE

ATTIVITA':

SUPERFICI IMPERMEABILI

PAVIMENTATA MQ: 0 PAVIMENTAZIONE:

SUPERFICI PERMEABILI

PAVIMENTATA MQ: 0 PAVIMENTAZIONE:

N_OMBRELLONI: 0 ATTERRAGGIO NATANTI:

STATO: LARGHEZZA: 0 LUNGHEZZA: 0

FOTO AREA DESTINATA ALLA BALNEAZIONE



| DATI PIANO ARENILE 1996 | ESISTENTE DA PROGETTO UNITARIO: | DATI ULTIMA CONCESSIONE EDILIZIA: | INTERVENTO CON PROGETTO UNITARIO: |
|-------------------------|---------------------------------|-----------------------------------|-----------------------------------|
| ESISTENTE: | STRUTTURE FISSE: | STRUTTURE FISSE: | 5,1 |
| INTERVENTO DIRETTO: | PAVIMENTAZIONI FISSE: | PAVIMENTAZIONI FISSE: | 0 |
| PROGETTO UNITARIO: | TOT. SUP. COPERTA: | TOT. SUP. COPERTA: | 5,1 |

| |
|--------------------|
| DATA |
| 16/03/2004 |
| RILEVATORI |
| GIUNCHI - MINGUZZI |
| AGGIORNAMENTO |
| |
| PAGINA 3 |


COMUNE DI RAVENNA
 AREA 6: PIANIFICAZIONE TERRITORIALE E
 SERVIZIO PROGETTAZIONE URBANISTICA

CENSIMENTO STRUTTURE ARENILE

| | |
|------------------|---------------------|
| CODICE STRUTTURA | 05.121 |
| LOC | MARINA DI RAVENNA |
| VIA | VIALE DELLE NAZIONI |
| CIVICO | 0 PARTE |

| | | |
|--------------------------------|--------|---------|
| CATASTO TERRENI RAVENNA | | |
| SEZIONE | FOGLIO | MAPPALE |
| 0 | | |

ELEMENTI COSTITUENTI L'INSIEME

| | | | |
|---------------|-----|--------------------|---------|
| DENOMINAZIONE | 095 | DESTINAZIONE D'USO | CAPANNO |
|---------------|-----|--------------------|---------|

| | | | |
|--------------------|-------------|----------------|----------------------------|
| CORPO A | | COD. EDI | 72537 |
| DESTINAZIONE/USO: | MATERIALE : | LEGNO | |
| CAPANNO | TIPO COSTR: | PREFABBRICATA | |
| | COPERTURA: | DUE FALDE | |
| | INFISSI: | LEGNO | |
| | FINITURE: | FACCIA A VISTA | |
| SUP. COPERTA: | 5 H: | 2,6 | COLORE1: MARRONE 2 |
| SUP. PORTIC.: | 0 H: | 0 | CONSERVAZIONE: SUFFICIENTE |
| STRUTTURA PORTICO: | | MATERIALE: | |



| | | | |
|--------------------|-------------|------------|----------------|
| CORPO B | | COD. EDI | |
| DESTINAZIONE/USO: | MATERIALE : | | |
| | TIPO COSTR: | | |
| | COPERTURA: | | |
| | INFISSI: | | |
| | FINITURE: | | |
| SUP. COPERTA: | 0 H: | 0 | COLORE1: 2 |
| SUP. PORTIC.: | 0 H: | 0 | CONSERVAZIONE: |
| STRUTTURA PORTICO: | | MATERIALE: | |




| | | | |
|--------------------|-------------|------------|----------------|
| CORPO C | | COD. EDI | |
| DESTINAZIONE/USO: | MATERIALE : | | |
| | TIPO COSTR: | | |
| | COPERTURA: | | |
| | INFISSI: | | |
| | FINITURE: | | |
| SUP. COPERTA: | 0 H: | 0 | COLORE1: 2 |
| SUP. PORTIC.: | 0 H: | 0 | CONSERVAZIONE: |
| STRUTTURA PORTICO: | | MATERIALE: | |



| | | | |
|--------------------|-------------|------------|----------------|
| CORPO D | | COD. EDI | |
| DESTINAZIONE/USO: | MATERIALE : | | |
| | TIPO COSTR: | | |
| | COPERTURA: | | |
| | INFISSI: | | |
| | FINITURE: | | |
| SUP. COPERTA: | 0 H: | 0 | COLORE1: 2 |
| SUP. PORTIC.: | 0 H: | 0 | CONSERVAZIONE: |
| STRUTTURA PORTICO: | | MATERIALE: | |





| | | | | | | | | |
|-------------------|----------|-----|----------------|---|--------------|---|-------------------|------|
| SUPERFICI TOTALI: | COPERTA: | 5,1 | PAVIM. IMPERM: | 0 | PAVIM. PERM: | 0 | STRUT TEMPORANEE: | 0,00 |
|-------------------|----------|-----|----------------|---|--------------|---|-------------------|------|

| | | | | |
|--------------------|--|--------|--------------------------------|---------------------|
| DATA |  COMUNE DI RAVENNA AREA 6: PIANIFICAZIONE TERRITORIALE SERVIZIO PROGETTAZIONE URBANISTICA | | CODICE STRUTTURA | 05.122 |
| 16/03/2004 | | | LOC | MARINA DI RAVENNA |
| RILEVATORI | CENSIMENTO STRUTTURE ARENILE | | VIA | VIALE DELLE NAZIONI |
| GIUNCHI - MINGUZZI | | | CIVICO | 0 PARTE |
| AGGIORNAMENTO | Pagina 2 | | ZONA PIANO ARENILE 96: | |
| | Pagina 3 | | CATASTO TERRENI RAVENNA | |
| PAGINA 1 | SEZIONE | FOGLIO | MAPPALE | |
| | 0 | | | |

ELEMENTI COSTITUENTI L'INSIEME

| | | | |
|---------------|-----|--------------------|---------|
| DENOMINAZIONE | 084 | DESTINAZIONE D'USO | CAPANNO |
|---------------|-----|--------------------|---------|

| | | | |
|--------------------|----------------|----------|---------|
| VINCOLI AMBIENTALI | DINAMICA COSTA | EROSIONE | TRATTO: |
|--------------------|----------------|----------|---------|

| | | | | |
|--|--|---|--|--|
| <input checked="" type="checkbox"/> PAESISTICO LR 31/2000 -L.R. 27/88 -L.R. 1497/39 -L.R. 1039/39 -L.R. 431/85 | <input type="checkbox"/> RNS <input checked="" type="checkbox"/> IDROGEOLOGICO <input checked="" type="checkbox"/> SIC <input type="checkbox"/> ZPS | CONNESSIONE RETI CICLABILE >300ML AUTOBUS <300ML PARCHEGGI <300ML AUTOSTRADA >10KM STATALE >1KM PROVINCIALE >1KM |  |  |
|--|--|---|--|--|

| | |
|-----------|--|
| NOTE ZONA | |
|-----------|--|

| | | |
|--------------------------------------|----------------|-------------------|
| PRESENZA DI FILTRI E DIMENSIONAMENTO | ACCESSIBILITA' | MATERIALE RECINZ. |
|--------------------------------------|----------------|-------------------|

| | | | | | |
|--------------------|-----|-----------|-------|---------------------|----------------|
| PINETA ALTEZZA | 0 | LARGHEZZA | 89,55 | PINETA DUNA RECINZ. | RETE METALLICA |
| DUNA ALTEZZA | 0 | LARGHEZZA | 36,55 | AREA RETROSTANTE | STATO: |
| RECINZIONE ALTEZZA | 1,2 | LARGHEZZA | 0 | PINETA | BUONO |

| |
|-------------------------|
| ACCESSIBILITA' SPIAGGIA |
|-------------------------|

| | | | | |
|-----------|--------|----------------|-----------|---------------------|
| MODALITA' | NUMERO | PAVIMENTAZIONE | ACCESSI | CONCESSIONE |
| CARRABILE | 1 | STERRATO | TIPOLOGIA | NON ESCLUSIVO CONC. |
| PEDONALE | 1 | STERRATO | PROPIETA' | DEM. FORESTALE |

| |
|------------------------|
| PROTEZIONE DELLA COSTA |
|------------------------|

| | | | | |
|--|-------------|-----------|-----------|----------|
| <input type="checkbox"/> DIFESE A MARE PARALLELE | DIST. COSTA | INTERASSE | MATERIALE | TIPO |
| <input type="checkbox"/> DIFESE A MARE RADENTI | LUNGHEZZA | 0 | MATERIALE | 0 TIPO 0 |
| <input type="checkbox"/> DIFESE A PENNELLO | LUNGHEZZA | INTERASSE | MATERIALE | TIPO |

| |
|--------------------|
| AREA DI PERTINENZA |
|--------------------|

| | | | |
|--------------------|------------|----------------------------|----------|
| PROPIETA' | N° CONCES. | INIZIO | SCADENZA |
| CONCESSIONARIO | P.I. | | |
| GESTORE | | | |
| SUPERFICIE MQ. | DIMENSI | DISTANZA ALTRE CONCESSIONI | |
| | FRONTE | PROFONDITA' | NORD SUD |
| PROGETTO UNITARIO: | DELIBERA | DEL | COMMIT: |
| OGGETTO | | | |

| | |
|---------------------------|-------------------------|
| TITOLI EDILIZI RILASCIATI | NOTE AREA DI PERTINENZA |
|---------------------------|-------------------------|

| | |
|--|--|
| | |
|--|--|

| |
|--------------------|
| DATA |
| 16/03/2004 |
| RILEVATORI |
| GIUNCHI - MINGUZZI |
| AGGIORNAMENTO |
| |
| PAGINA 2 |



COMUNE DI RAVENNA

AREA 6: PIANIFICAZIONE TERRITORIALE
SERVIZIO PROGETTAZIONE URBANISTICA

CENSIMENTO STRUTTURE ARENILE

Pagina 1
Pagina 3

| | | |
|--------------------------------|---------------------|---------|
| CODICE STRUTTURA | 05.122 | |
| LOC | MARINA DI RAVENNA | |
| VIA | VIALE DELLE NAZIONI | |
| CIVICO | 0 PARTE | |
| CATASTO TERRENI RAVENNA | | |
| SEZIONE | FOGLIO | MAPPALE |
| 0 | | |

ELEMENTI COSTITUENTI L'INSIEME


| | | | |
|---------------|-----|--------------------|---------|
| DENOMINAZIONE | 084 | DESTINAZIONE D'USO | CAPANNO |
|---------------|-----|--------------------|---------|

| SCHEMA STATO CONCESSIONATO | SCHEMA STATO RILEVATO |
|----------------------------|-----------------------|
| | |

AREA DI SUPPORTO ALLA BALNEAZIONE

| | | |
|--|---|--|
| DESTINAZIONE D'USO PARCHEGGIO MQ: <input type="text" value="0"/> VERDE MQ: <input type="text" value="0"/> ATTREZ. SPORT. MQ: <input type="text" value="0"/> SUP TEMPORANEE: <input type="text" value="0,00"/> | ACCESSIBILITA' <input type="checkbox"/> PRESENZA DI BARRIERE ARCHITETTONICHE <input type="checkbox"/> PRESENZA DI DUNA IN AREA CONCESSIONATA DIST. DUNA EDIF. <input type="text" value="0"/> SCHEDA: <input type="text" value="05.819"/> RECINZIONE AREA: <input type="text"/> | FOTO AREA A SUPPORTO DELLA BALNEAZIONE  N. CABINE: <input type="text" value="0"/> STATO: <input type="text" value="SUFFICIENTE"/> |
|--|---|--|

AREA DESTINATA ALLA BALNEAZIONE

| | |
|---|---|
| ATTIVITA' SUPERFICI IMPERMEABILI PAVIMENTATA MQ: <input type="text" value="0"/> PAVIMENTAZIONE: <input type="text"/> SUPERFICI PERMEABILI PAVIMENTATA MQ: <input type="text" value="0"/> PAVIMENTAZIONE: <input type="text"/> N_OMBRELLONI: <input type="text" value="0"/> ATTERRAGGIO NATANTI: STATO: <input type="text"/> LARGHEZZA: <input type="text" value="0"/> LUNGHEZZA <input type="text" value="0"/> | FOTO AREA DESTINATA ALLA BALNEAZIONE  |
|---|---|

| DATI PIANO ARENILE 1996 | ESISTENTE DA PROGETTO UNITARIO: | DATI ULTIMA CONCESSIONE EDILIZIA: | INTERVENTO CON PROGETTO UNITARIO: |
|--|--|--|--|
| ESISTENTE: <input type="text"/> | STRUTTURE FISSE: <input type="text"/> | STRUTTURE FISSE: <input type="text" value="4,86"/> | INTERVENTO CON PROGETTO UNITARIO: <input type="text"/> |
| INTERVENTO DIRETTO: <input type="text"/> | PAVIMENTAZIONI FISSE: <input type="text"/> | PAVIMENTAZIONI FISSE: <input type="text" value="0"/> | |
| PROGETTO UNITARIO: <input type="text"/> | TOT. SUP. COPERTA: <input type="text"/> | TOT. SUP. COPERTA: <input type="text" value="4,86"/> | |

| |
|--------------------|
| DATA |
| 16/03/2004 |
| RILEVATORI |
| GIUNCHI - MINGUZZI |
| AGGIORNAMENTO |
| |
| PAGINA 3 |

| | |
|------------------|---------------------|
| CODICE STRUTTURA | 05.122 |
| LOC | MARINA DI RAVENNA |
| VIA | VIALE DELLE NAZIONI |
| CIVICO | 0 PARTE |

| | | |
|--------------------------------|--------|---------|
| CATASTO TERRENI RAVENNA | | |
| SEZIONE | FOGLIO | MAPPALE |
| 0 | | |

ELEMENTI COSTITUENTI L'INSIEME

| | | | |
|---------------|-----|--------------------|---------|
| DENOMINAZIONE | 084 | DESTINAZIONE D'USO | CAPANNO |
|---------------|-----|--------------------|---------|

| | | | | |
|--------------------|-------------|------------------|---------------|---|
| CORPO A | COD. EDI | 72520 | | |
| DESTINAZIONE/USO: | MATERIALE : | LEGNO | | |
| CAPANNO | TIPO COSTR: | PREFABBRICATA | | |
| | COPERTURA: | DUE FALDE | | |
| | INFISSI: | LEGNO | | |
| | FINITURE: | FACCIA A VISTA | | |
| SUP. COPERTA: | 6,65 H: | 2,6 COLORE1: | VERDE | 2 |
| SUP. PORTIC.: | 0 H: | 0 CONSERVAZIONE: | INSUFFICIENTE | |
| STRUTTURA PORTICO: | | MATERIALE: | | |



| | | | | |
|--------------------|-------------|------------------|--|---|
| CORPO B | COD. EDI | | | |
| DESTINAZIONE/USO: | MATERIALE : | | | |
| | TIPO COSTR: | | | |
| | COPERTURA: | | | |
| | INFISSI: | | | |
| | FINITURE: | | | |
| SUP. COPERTA: | 0 H: | 0 COLORE1: | | 2 |
| SUP. PORTIC.: | 0 H: | 0 CONSERVAZIONE: | | |
| STRUTTURA PORTICO: | | MATERIALE: | | |




| | | | | |
|--------------------|-------------|------------------|--|---|
| CORPO C | COD. EDI | | | |
| DESTINAZIONE/USO: | MATERIALE : | | | |
| | TIPO COSTR: | | | |
| | COPERTURA: | | | |
| | INFISSI: | | | |
| | FINITURE: | | | |
| SUP. COPERTA: | 0 H: | 0 COLORE1: | | 2 |
| SUP. PORTIC.: | 0 H: | 0 CONSERVAZIONE: | | |
| STRUTTURA PORTICO: | | MATERIALE: | | |



| | | | | |
|--------------------|-------------|------------------|--|---|
| CORPO D | COD. EDI | | | |
| DESTINAZIONE/USO: | MATERIALE : | | | |
| | TIPO COSTR: | | | |
| | COPERTURA: | | | |
| | INFISSI: | | | |
| | FINITURE: | | | |
| SUP. COPERTA: | 0 H: | 0 COLORE1: | | 2 |
| SUP. PORTIC.: | 0 H: | 0 CONSERVAZIONE: | | |
| STRUTTURA PORTICO: | | MATERIALE: | | |



| | | | | | |
|--------------------|--|--|------------------|--------------------------------|---------------------|
| DATA |  COMUNE DI RAVENNA AREA 6: PIANIFICAZIONE TERRITORIALE SERVIZIO PROGETTAZIONE URBANISTICA | | CODICE STRUTTURA | 05.123 | |
| 16/03/2004 | | | LOC | MARINA DI RAVENNA | |
| RILEVATORI | CENSIMENTO STRUTTURE ARENILE | | | VIA | VIALE DELLE NAZIONI |
| GIUNCHI - MINGUZZI | | | | CIVICO | 0 PARTE |
| AGGIORNAMENTO | Pagina 2 | | | ZONA PIANO ARENILE 96: | |
| | Pagina 3 | | | CATASTO TERRENI RAVENNA | |
| PAGINA 1 | | | SEZIONE | FOGLIO | MAPPALE |
| | | | 0 | | |

ELEMENTI COSTITUENTI L'INSIEME

| | | | |
|---------------|------|--------------------|---------|
| DENOMINAZIONE | 054A | DESTINAZIONE D'USO | CAPANNO |
|---------------|------|--------------------|---------|

| | | | | | |
|---|---|-------------------------|--|--|--------|
| VINCOLI AMBIENTALI | | DINAMICA COSTA | EROSIONE | TRATTO: | |
| <input checked="" type="checkbox"/> PAESISTICO LR 31/2000 | <input type="checkbox"/> RNS | CONNESSIONE RETI |  |  | |
| -L.R. 27/88 | <input checked="" type="checkbox"/> IDROGEOLOGICO | CICLABILE | | | >300ML |
| -L.R. 1497/39 | <input checked="" type="checkbox"/> SIC | AUTOBUS | | | <300ML |
| -L.R. 1039/39 | <input type="checkbox"/> ZPS | PARCHEGGI | | | <300ML |
| -L.R. 431/85 | | AUTOSTRADA | | | >10KM |
| NOTE ZONA | | STATALE | >1KM | | |
| | | PROVINCIALE | >1KM | | |

| | | | | | | |
|---|---------|-----|-----------|-----------------------|--------------------------|----------------|
| PRESENZA DI FILTRI E DIMENSIONAMENTO | | | | ACCESSIBILITA' | MATERIALE RECINZ. | |
| PINETA | ALTEZZA | 0 | LARGHEZZA | 89,55 | PINETA DUNA RECINZ. | RETE METALLICA |
| DUNA | ALTEZZA | 0 | LARGHEZZA | 36,55 | AREA RETROSTANTE | STATO: |
| RECINZIONE | ALTEZZA | 1,2 | LARGHEZZA | 0 | PINETA | BUONO |

ACCESSIBILITA' SPIAGGIA

| | | | | |
|------------------|---------------|-----------------------|----------------|---------------------|
| MODALITA' | NUMERO | PAVIMENTAZIONE | ACCESSI | CONCESSIONE |
| CARRABILE | 1 | STERRATO | TIPOLOGIA | NON ESCLUSIVO CONC. |
| PEDONALE | 1 | STERRATO | PROPIETA' | DEM. FORESTALE |

PROTEZIONE DELLA COSTA

| | | | | |
|--|-------------|-----------|-----------|----------|
| <input type="checkbox"/> DIFESE A MARE PARALLELE | DIST. COSTA | INTERASSE | MATERIALE | TIPO |
| <input type="checkbox"/> DIFESE A MARE RADENTI | LUNGHEZZA | 0 | MATERIALE | 0 TIPO 0 |
| <input type="checkbox"/> DIFESE A PENNELLO | LUNGHEZZA | INTERASSE | MATERIALE | TIPO |

AREA DI PERTINENZA

| | | | |
|---------------------------|----------------|-----------------------------------|----------|
| PROPIETA' | N° CONCES. | INIZIO | SCADENZA |
| CONCESSIONARIO | P.I. | | |
| GESTORE | | | |
| SUPERFICIE MQ. | DIMENSI | DISTANZA ALTRE CONCESSIONI | |
| | FRONTE | PROFONDITA' | NORD SUD |
| PROGETTO UNITARIO: | DELIBERA | DEL | COMMIT: |
| OGGETTO | | | |

TITOLI EDILIZI RILASCIATI

NOTE AREA DI PERTINENZA

| | |
|--|--|
| | |
|--|--|

| |
|--------------------|
| DATA |
| 16/03/2004 |
| RILEVATORI |
| GIUNCHI - MINGUZZI |
| AGGIORNAMENTO |
| |
| PAGINA 2 |



COMUNE DI RAVENNA

AREA 6: PIANIFICAZIONE TERRITORIALE
SERVIZIO PROGETTAZIONE URBANISTICA

CENSIMENTO STRUTTURE ARENILE

Pagina 1

Pagina 3

| | | |
|--------------------------------|---------------------|---------|
| CODICE STRUTTURA | 05.123 | |
| LOC | MARINA DI RAVENNA | |
| VIA | VIALE DELLE NAZIONI | |
| CIVICO | 0 PARTE | |
| CATASTO TERRENI RAVENNA | | |
| SEZIONE | FOGLIO | MAPPALE |
| 0 | | |

ELEMENTI COSTITUENTI L'INSIEME

| | | | |
|---------------|------|--------------------|---------|
| DENOMINAZIONE | 054A | DESTINAZIONE D'USO | CAPANNO |
|---------------|------|--------------------|---------|

SCHEMA STATO CONCESSIONATO

SCHEMA STATO RILEVATO

AREA DI SUPPORTO ALLA BALNEAZIONE

| | |
|----------------------|---|
| DESTINAZIONE D'USO | ACCESSIBILITA' |
| PARCHEGGIO MQ: 0 | <input type="checkbox"/> PRESENZA DI BARRIERE ARCHITETTONICHE |
| VERDE MQ: 0 | <input type="checkbox"/> PRESENZA DI DUNA IN AREA CONCESSIONATA |
| ATTREZ. SPORT. MQ: 0 | DIST. DUNA EDIF. 0 SCHEDA: 05.819 |
| SUP TEMPORANEE: 0,00 | RECINZIONE AREA: |

FOTO AREA A SUPPORTO DELLA BALNEAZIONE



SUPERFICI IMPERMEABILI

| | |
|-------------------|-----------------|
| PAVIMENTATA MQ: 0 | PAVIMENTAZIONE: |
|-------------------|-----------------|

SUPERFICI PERMEABILI

| | |
|-------------------|-----------------|
| PAVIMENTATA MQ: 0 | PAVIMENTAZIONE: |
|-------------------|-----------------|

| | |
|--------------|--------------------|
| N. CABINE: 0 | STATO: SUFFICIENTE |
|--------------|--------------------|

AREA DESTINATA ALLA BALNEAZIONE

| | |
|-----------------------------------|---------------------------|
| ATTIVITA': | |
| SUPERFICI IMPERMEABILI | |
| PAVIMENTATA MQ: 0 PAVIMENTAZIONE: | |
| SUPERFICI PERMEABILI | |
| PAVIMENTATA MQ: 0 PAVIMENTAZIONE: | |
| N_OMBRELLONI: 0 | ATTERRAGGIO NATANTI: |
| STATO: | LARGHEZZA: 0 LUNGHEZZA: 0 |

FOTO AREA DESTINATA ALLA BALNEAZIONE



| | | | |
|--------------------------------|--|--|--|
| DATI PIANO ARENILE 1996 | ESISTENTE DA PROGETTO UNITARIO: | DATI ULTIMA CONCESSIONE EDILIZIA: | INTERVENTO CON PROGETTO UNITARIO: |
| ESISTENTE: | STRUTTURE FISSE: | STRUTTURE FISSE: 6 | |
| INTERVENTO DIRETTO: | PAVIMENTAZIONI FISSE: | PAVIMENTAZIONI FISSE: 0 | |
| PROGETTO UNITARIO: | TOT. SUP. COPERTA: | TOT. SUP. COPERTA: 6 | |

| |
|--------------------|
| DATA |
| 16/03/2004 |
| RILEVATORI |
| GIUNCHI - MINGUZZI |
| AGGIORNAMENTO |
| |
| PAGINA 3 |

 **COMUNE DI RAVENNA**
 AREA 6: PIANIFICAZIONE TERRITORIALE E
 SERVIZIO PROGETTAZIONE URBANISTICA

CENSIMENTO STRUTTURE ARENILE

| | |
|------------------|---------------------|
| CODICE STRUTTURA | 05.123 |
| LOC | MARINA DI RAVENNA |
| VIA | VIALE DELLE NAZIONI |
| CIVICO | 0 PARTE |

| | | |
|--------------------------------|--------|---------|
| CATASTO TERRENI RAVENNA | | |
| SEZIONE | FOGLIO | MAPPALE |
| 0 | | |

ELEMENTI COSTITUENTI L'INSIEME

| | | | |
|---------------|------|--------------------|---------|
| DENOMINAZIONE | 054A | DESTINAZIONE D'USO | CAPANNO |
|---------------|------|--------------------|---------|

| | | | |
|--------------------|-------------|----------------|----------------------------|
| CORPO A | COD. EDI | 72429 | |
| DESTINAZIONE/USO: | MATERIALE : | LEGNO | COPERTURA IN ETERNIT. |
| CAPANNO | TIPO COSTR: | PREFABBRICATA | |
| | COPERTURA: | DUE FALDE | |
| | INFISSI: | LEGNO | |
| | FINITURE: | FACCIA A VISTA | |
| SUP. COPERTA: | 6 H: | 2,7 | COLORE1: VERDE 2 |
| SUP. PORTIC.: | 0 H: | 2 | CONSERVAZIONE: SUFFICIENTE |
| STRUTTURA PORTICO: | REMOVIBILE | MATERIALE: | LEGNO |



| | | | |
|--------------------|-------------|------------|----------------|
| CORPO B | COD. EDI | | |
| DESTINAZIONE/USO: | MATERIALE : | | |
| | TIPO COSTR: | | |
| | COPERTURA: | | |
| | INFISSI: | | |
| | FINITURE: | | |
| SUP. COPERTA: | 0 H: | 0 | COLORE1: 2 |
| SUP. PORTIC.: | 0 H: | 0 | CONSERVAZIONE: |
| STRUTTURA PORTICO: | | MATERIALE: | |



| | | | |
|--------------------|-------------|------------|----------------|
| CORPO C | COD. EDI | | |
| DESTINAZIONE/USO: | MATERIALE : | | |
| | TIPO COSTR: | | |
| | COPERTURA: | | |
| | INFISSI: | | |
| | FINITURE: | | |
| SUP. COPERTA: | 0 H: | 0 | COLORE1: 2 |
| SUP. PORTIC.: | 0 H: | 0 | CONSERVAZIONE: |
| STRUTTURA PORTICO: | | MATERIALE: | |



| | | | |
|--------------------|-------------|------------|----------------|
| CORPO D | COD. EDI | | |
| DESTINAZIONE/USO: | MATERIALE : | | |
| | TIPO COSTR: | | |
| | COPERTURA: | | |
| | INFISSI: | | |
| | FINITURE: | | |
| SUP. COPERTA: | 0 H: | 0 | COLORE1: 2 |
| SUP. PORTIC.: | 0 H: | 0 | CONSERVAZIONE: |
| STRUTTURA PORTICO: | | MATERIALE: | |



| | | | | | | | | |
|-------------------|----------|---|----------------|---|--------------|---|-------------------|------|
| SUPERFICI TOTALI: | COPERTA: | 6 | PAVIM. IMPERM: | 0 | PAVIM. PERM: | 0 | STRUT TEMPORANEE: | 0,00 |
|-------------------|----------|---|----------------|---|--------------|---|-------------------|------|

| | | | | |
|--------------------|--|--|---|---------------------|
| DATA |  COMUNE DI RAVENNA AREA 6: PIANIFICAZIONE TERRITORIALE SERVIZIO PROGETTAZIONE URBANISTICA | | CODICE STRUTTURA | 05.124 |
| 16/03/2004 | | | LOC | MARINA DI RAVENNA |
| RILEVATORI | CENSIMENTO STRUTTURE ARENILE | | VIA | VIALE DELLE NAZIONI |
| GIUNCHI - MINGUZZI | | | CIVICO | 0 PARTE |
| AGGIORNAMENTO | Pagina 2 | | ZONA PIANO ARENILE 96: | |
| PAGINA 1 | Pagina 3 | | CATASTO TERRENI RAVENNA SEZIONE FOGLIO MAPPALE 0 | |

ELEMENTI COSTITUENTI L'INSIEME

| | | | |
|---------------|-----|--------------------|---------|
| DENOMINAZIONE | 007 | DESTINAZIONE D'USO | CAPANNO |
|---------------|-----|--------------------|---------|

| | | | |
|--------------------|----------------|----------|---------|
| VINCOLI AMBIENTALI | DINAMICA COSTA | EROSIONE | TRATTO: |
|--------------------|----------------|----------|---------|

PAESISTICO LR 31/2000

-L.R. 27/88
-L.R. 1497/39
-L.R. 1039/39
-L.R. 431/85

RNS
 IDROGEOLOGICO
 SIC
 ZPS

CONNESSIONE RETI

CICLABILE >300ML
AUTOBUS <300ML
PARCHEGGI <300ML
AUTOSTRADA >10KM
STATALE >1KM
PROVINCIALE >1KM



TRATTO:



NOTE ZONA

PRESENZA DI FILTRI E DIMENSIONAMENTO

| | | | | |
|------------|---------|-----|-----------|-------|
| PINETA | ALTEZZA | 0 | LARGHEZZA | 89,55 |
| DUNA | ALTEZZA | 0 | LARGHEZZA | 36,55 |
| RECINZIONE | ALTEZZA | 1,2 | LARGHEZZA | 0 |

ACCESSIBILITA'

PINETA DUNA RECINZ.
AREA RETROSTANTE
PINETA

MATERIALE RECINZ.

RETE METALLICA
STATO:
BUONO

ACCESSIBILITA' SPIAGGIA

| MODALITA' | NUMERO | PAVIMENTAZIONE | ACCESSI | CONCESSIONE |
|-----------|--------|----------------|--------------------------|-------------|
| CARRABILE | 1 | STERRATO | TIPOLOGIA NON ESCLUSIVO | CONC. |
| PEDONALE | 1 | STERRATO | PROPIETA' DEM. FORESTALE | |

PROTEZIONE DELLA COSTA

DIFESE A MARE PARALLELE
 DIST. COSTA INTERASSE MATERIALE TIPO

DIFESE A MARE RADENTI
 LUNGHEZZA 0 MATERIALE 0 TIPO 0

DIFESE A PENNELLO
 LUNGHEZZA INTERASSE MATERIALE TIPO

AREA DI PERTINENZA

PROPIETA' N° CONCES. INIZIO SCADENZA

CONCESSIONARIO P.I.

GESTORE

SUPERFICIE MQ. DIMENSI DISTANZA ALTRE CONCESSIONI

FRONTE PROFONDITA' NORD SUD

PROGETTO UNITARIO: DELIBERA DEL COMMIT:

OGGETTO

TITOLI EDILIZI RILASCIATI

NOTE AREA DI PERTINENZA

| |
|--------------------|
| DATA |
| 16/03/2004 |
| RILEVATORI |
| GIUNCHI - MINGUZZI |
| AGGIORNAMENTO |
| |
| PAGINA 2 |



COMUNE DI RAVENNA

AREA 6: PIANIFICAZIONE TERRITORIALE
SERVIZIO PROGETTAZIONE URBANISTICA

CENSIMENTO STRUTTURE ARENILE

Pagina 1

Pagina 3

| | | |
|--------------------------------|---------------------|---------|
| CODICE STRUTTURA | 05.124 | |
| LOC | MARINA DI RAVENNA | |
| VIA | VIALE DELLE NAZIONI | |
| CIVICO | 0 PARTE | |
| CATASTO TERRENI RAVENNA | | |
| SEZIONE | FOGLIO | MAPPALE |
| 0 | | |

ELEMENTI COSTITUENTI L'INSIEME

| | | | |
|---------------|-----|--------------------|---------|
| DENOMINAZIONE | 007 | DESTINAZIONE D'USO | CAPANNO |
|---------------|-----|--------------------|---------|

SCHEMA STATO CONCESSIONATO

SCHEMA STATO RILEVATO

AREA DI SUPPORTO ALLA BALNEAZIONE

| | |
|----------------------|---|
| DESTINAZIONE D'USO | ACCESSIBILITA' |
| PARCHEGGIO MQ: 0 | <input type="checkbox"/> PRESENZA DI BARRIERE ARCHITETTONICHE |
| VERDE MQ: 0 | <input type="checkbox"/> PRESENZA DI DUNA IN AREA CONCESSIONATA |
| ATTREZ. SPORT. MQ: 0 | DIST. DUNA EDIF. 0 SCHEDA: 05.819 |
| SUP TEMPORANEE: 3,75 | RECINZIONE AREA: |

FOTO AREA A SUPPORTO DELLA BALNEAZIONE



| | |
|--------------|--------------------|
| N. CABINE: 0 | STATO: SUFFICIENTE |
|--------------|--------------------|

SUPERFICI IMPERMEABILI

| | |
|-------------------|-----------------|
| PAVIMENTATA MQ: 0 | PAVIMENTAZIONE: |
|-------------------|-----------------|

SUPERFICI PERMEABILI

| | |
|-------------------|-----------------|
| PAVIMENTATA MQ: 0 | PAVIMENTAZIONE: |
|-------------------|-----------------|

AREA DESTINATA ALLA BALNEAZIONE

| | | |
|-------------------------------|----------------------|--------------|
| ATTIVITA': | | |
| SUPERFICI IMPERMEABILI | | |
| PAVIMENTATA MQ: 0 | PAVIMENTAZIONE: | |
| SUPERFICI PERMEABILI | | |
| PAVIMENTATA MQ: 0 | PAVIMENTAZIONE: | |
| N_OMBRELLONI: 0 | ATTERRAGGIO NATANTI: | |
| STATO: | LARGHEZZA: 0 | LUNGHEZZA: 0 |

FOTO AREA DESTINATA ALLA BALNEAZIONE



| | | | |
|--------------------------------|--|--|--|
| DATI PIANO ARENILE 1996 | ESISTENTE DA PROGETTO UNITARIO: | DATI ULTIMA CONCESSIONE EDILIZIA: | INTERVENTO CON PROGETTO UNITARIO: |
| ESISTENTE: | STRUTTURE FISSE: | STRUTTURE FISSE: 4,5 | |
| INTERVENTO DIRETTO: | PAVIMENTAZIONI FISSE: | PAVIMENTAZIONI FISSE: 0 | |
| PROGETTO UNITARIO: | TOT. SUP. COPERTA: | TOT. SUP. COPERTA: 4,5 | |

| |
|--------------------|
| DATA |
| 16/03/2004 |
| RILEVATORI |
| GIUNCHI - MINGUZZI |
| AGGIORNAMENTO |
| |
| PAGINA 3 |

| | |
|------------------|---------------------|
| CODICE STRUTTURA | 05.124 |
| LOC | MARINA DI RAVENNA |
| VIA | VIALE DELLE NAZIONI |
| CIVICO | 0 PARTE |

| | | |
|--------------------------------|--------|---------|
| CATASTO TERRENI RAVENNA | | |
| SEZIONE | FOGLIO | MAPPALE |
| 0 | | |

ELEMENTI COSTITUENTI L'INSIEME

| | | | |
|---------------|-----|--------------------|---------|
| DENOMINAZIONE | 007 | DESTINAZIONE D'USO | CAPANNO |
|---------------|-----|--------------------|---------|

| | | | | | | |
|--------------------|-------------|----------------|---------|----------------|---------------|---|
| CORPO A | COD. EDI | 72311 | | | | |
| DESTINAZIONE/USO: | MATERIALE: | METALLO | | | | |
| CAPANNO | TIPO COSTR: | PREFABBRICATA | | | | |
| | COPERTURA: | DUE FALDE | | | | |
| | INFISSI: | METALLO | | | | |
| | FINITURE: | FACCIA A VISTA | | | | |
| SUP. COPERTA: | 7 | H: | 2,1 | COLORE1: | VERDE | 2 |
| SUP. PORTIC.: | 0 | H: | 2,1 | CONSERVAZIONE: | INSUFFICIENTE | |
| STRUTTURA PORTICO: | REMOVIBILE | MATERIALE: | METALLO | | | |



| | | | | | | |
|--------------------|-------------|------------|---|----------------|--|---|
| CORPO B | COD. EDI | | | | | |
| DESTINAZIONE/USO: | MATERIALE: | | | | | |
| | TIPO COSTR: | | | | | |
| | COPERTURA: | | | | | |
| | INFISSI: | | | | | |
| | FINITURE: | | | | | |
| SUP. COPERTA: | 0 | H: | 0 | COLORE1: | | 2 |
| SUP. PORTIC.: | 0 | H: | 0 | CONSERVAZIONE: | | |
| STRUTTURA PORTICO: | | MATERIALE: | | | | |




| | | | | | | |
|--------------------|-------------|------------|---|----------------|--|---|
| CORPO C | COD. EDI | | | | | |
| DESTINAZIONE/USO: | MATERIALE: | | | | | |
| | TIPO COSTR: | | | | | |
| | COPERTURA: | | | | | |
| | INFISSI: | | | | | |
| | FINITURE: | | | | | |
| SUP. COPERTA: | 0 | H: | 0 | COLORE1: | | 2 |
| SUP. PORTIC.: | 0 | H: | 0 | CONSERVAZIONE: | | |
| STRUTTURA PORTICO: | | MATERIALE: | | | | |



| | | | | | | |
|--------------------|-------------|------------|---|----------------|--|---|
| CORPO D | COD. EDI | | | | | |
| DESTINAZIONE/USO: | MATERIALE: | | | | | |
| | TIPO COSTR: | | | | | |
| | COPERTURA: | | | | | |
| | INFISSI: | | | | | |
| | FINITURE: | | | | | |
| SUP. COPERTA: | 0 | H: | 0 | COLORE1: | | 2 |
| SUP. PORTIC.: | 0 | H: | 0 | CONSERVAZIONE: | | |
| STRUTTURA PORTICO: | | MATERIALE: | | | | |



| | | | | | |
|--------------------------------|--|--------|------------------|-------------------|---------------------|
| DATA |  COMUNE DI RAVENNA AREA 6: PIANIFICAZIONE TERRITORIALE SERVIZIO PROGETTAZIONE URBANISTICA | | CODICE STRUTTURA | 05.125 | |
| 16/03/2004 | | | LOC | MARINA DI RAVENNA | |
| RILEVATORI | CENSIMENTO STRUTTURE ARENILE | | | VIA | VIALE DELLE NAZIONI |
| GIUNCHI - MINGUZZI | | | | CIVICO | 0 PARTE |
| AGGIORNAMENTO | Pagina 2 | | Pagina 3 | | |
| PAGINA 1 | ZONA PIANO ARENILE 96: | | | | |
| CATASTO TERRENI RAVENNA | | | | | |
| SEZIONE | | FOGLIO | MAPPALE | | |
| 0 | | | | | |

ELEMENTI COSTITUENTI L'INSIEME

| | | | |
|---------------|-----|--------------------|---------|
| DENOMINAZIONE | 033 | DESTINAZIONE D'USO | CAPANNO |
|---------------|-----|--------------------|---------|

| | | | |
|--------------------|----------------|----------|---------|
| VINCOLI AMBIENTALI | DINAMICA COSTA | EROSIONE | TRATTO: |
|--------------------|----------------|----------|---------|

PAESISTICO LR 31/2000

-L.R. 27/88

-L.R. 1497/39

-L.R. 1039/39

-L.R. 431/85

RNS

IDROGEOLOGICO

SIC

ZPS

CONNESSIONE RETI

CICLABILE >300ML

AUTOBUS <300ML

PARCHEGGI <300ML

AUTOSTRADA >10KM

STATALE >1KM

PROVINCIALE >1KM



TRATTO:



NOTE ZONA

PRESENZA DI FILTRI E DIMENSIONAMENTO

| | | | | |
|------------|---------|-----|-----------|-------|
| PINETA | ALTEZZA | 0 | LARGHEZZA | 89,55 |
| DUNA | ALTEZZA | 0 | LARGHEZZA | 36,55 |
| RECINZIONE | ALTEZZA | 1,2 | LARGHEZZA | 0 |

ACCESSIBILITA'

PINETA DUNA RECINZ.

AREA RETROSTANTE

PINETA

MATERIALE RECINZ.

RETE METALLICA

STATO:

BUONO

ACCESSIBILITA' SPIAGGIA

| MODALITA' | NUMERO | PAVIMENTAZIONE | ACCESSI | CONCESSIONE |
|-----------|--------|----------------|--------------------------|-------------|
| CARRABILE | 1 | STERRATO | TIPOLOGIA NON ESCLUSIVO | CONC. |
| PEDONALE | 1 | STERRATO | PROPIETA' DEM. FORESTALE | |

PROTEZIONE DELLA COSTA

DIFESE A MARE PARALLELE

DIST. COSTA INTERASSE MATERIALE TIPO

DIFESE A MARE RADENTI

LUNGHEZZA 0 MATERIALE 0 TIPO 0

DIFESE A PENNELLO

LUNGHEZZA INTERASSE MATERIALE TIPO

AREA DI PERTINENZA

PROPIETA' N° CONCES. INIZIO SCADENZA

CONCESSIONARIO P.I.

GESTORE

SUPERFICIE MQ. DIMENSI DISTANZA ALTRE CONCESSIONI

FRONTE PROFONDITA' NORD SUD

PROGETTO UNITARIO: DELIBERA DEL COMMIT:

OGGETTO

TITOLI EDILIZI RILASCIATI

NOTE AREA DI PERTINENZA

| |
|--------------------|
| DATA |
| 16/03/2004 |
| RILEVATORI |
| GIUNCHI - MINGUZZI |
| AGGIORNAMENTO |
| |
| PAGINA 2 |

COMUNE DI RAVENNA
 AREA 6: PIANIFICAZIONE TERRITORIALE
 SERVIZIO PROGETTAZIONE URBANISTICA

CENSIMENTO STRUTTURE ARENILE

Pagina 1 Pagina 3

| | | |
|--------------------------------|---------------------|---------|
| CODICE STRUTTURA | 05.125 | |
| LOC | MARINA DI RAVENNA | |
| VIA | VIALE DELLE NAZIONI | |
| CIVICO | 0 PARTE | |
| CATASTO TERRENI RAVENNA | | |
| SEZIONE | FOGLIO | MAPPALE |
| 0 | | |

ELEMENTI COSTITUENTI L'INSIEME

| | | | |
|---------------|-----|--------------------|---------|
| DENOMINAZIONE | 033 | DESTINAZIONE D'USO | CAPANNO |
|---------------|-----|--------------------|---------|

SCHEMA STATO CONCESSIONATO

SCHEMA STATO RILEVATO

AREA DI SUPPORTO ALLA BALNEAZIONE

| | |
|----------------------|---|
| DESTINAZIONE D'USO | ACCESSIBILITA' |
| PARCHEGGIO MQ: 0 | <input type="checkbox"/> PRESENZA DI BARRIERE ARCHITETTONICHE |
| VERDE MQ: 0 | <input type="checkbox"/> PRESENZA DI DUNA IN AREA CONCESSIONATA |
| ATTREZ. SPORT. MQ: 0 | DIST. DUNA EDIF. 0 SCHEDA: 05.819 |
| SUP TEMPORANEE: 4,30 | RECINZIONE AREA: |

FOTO AREA A SUPPORTO DELLA BALNEAZIONE



N. CABINE: 0 STATO: SUFFICIENTE

SUPERFICI IMPERMEABILI

PAVIMENTATA MQ: 0 PAVIMENTAZIONE:

SUPERFICI PERMEABILI

PAVIMENTATA MQ: 0 PAVIMENTAZIONE:

AREA DESTINATA ALLA BALNEAZIONE

ATTIVITA':

SUPERFICI IMPERMEABILI

PAVIMENTATA MQ: 0 PAVIMENTAZIONE:

SUPERFICI PERMEABILI

PAVIMENTATA MQ: 0 PAVIMENTAZIONE:

N_OMBRELLONI: 0 **ATTERRAGGIO NATANTI:**

STATO: LARGHEZZA: 0 LUNGHEZZA 0

FOTO AREA DESTINATA ALLA BALNEAZIONE



| DATI PIANO ARENILE 1996 | ESISTENTE DA PROGETTO UNITARIO: | DATI ULTIMA CONCESSIONE EDILIZIA: | INTERVENTO CON PROGETTO UNITARIO: |
|-------------------------|---------------------------------|-----------------------------------|-----------------------------------|
| ESISTENTE: | STRUTTURE FISSE: | STRUTTURE FISSE: 5,6 | |
| INTERVENTO DIRETTO: | PAVIMENTAZIONI FISSE: | PAVIMENTAZIONI FISSE: 0 | |
| PROGETTO UNITARIO: | TOT. SUP. COPERTA: | TOT. SUP. COPERTA: 5,6 | |

| |
|--------------------|
| DATA |
| 16/03/2004 |
| RILEVATORI |
| GIUNCHI - MINGUZZI |
| AGGIORNAMENTO |
| |
| PAGINA 3 |

| | | |
|--------------------------------|---------------------|---------|
| CODICE STRUTTURA | 05.125 | |
| LOC | MARINA DI RAVENNA | |
| VIA | VIALE DELLE NAZIONI | |
| CIVICO | 0 PARTE | |
| CATASTO TERRENI RAVENNA | | |
| SEZIONE | FOGLIO | MAPPALE |
| 0 | | |

ELEMENTI COSTITUENTI L'INSIEME

| | | | |
|---------------|-----|--------------------|---------|
| DENOMINAZIONE | 033 | DESTINAZIONE D'USO | CAPANNO |
|---------------|-----|--------------------|---------|

| | | | | |
|--------------------|-------------|--------------------|-------------|---|
| CORPO A | COD. EDI | 72732 | | |
| DESTINAZIONE/USO: | MATERIALE : | LEGNO | | |
| CAPANNO | TIPO COSTR: | PREFABBRICATA | | |
| | COPERTURA: | UNA FALDA | | |
| | INFISSI: | LEGNO | | |
| | FINITURE: | FACCIA A VISTA | | |
| SUP. COPERTA: | 7 H: | 2,5 COLORE1: | VERDE | 2 |
| SUP. PORTIC.: | 0 H: | 2,5 CONSERVAZIONE: | SUFFICIENTE | |
| STRUTTURA PORTICO: | FISSA | MATERIALE: | LEGNO | |



| | | | | |
|--------------------|-------------|------------------|--|---|
| CORPO B | COD. EDI | | | |
| DESTINAZIONE/USO: | MATERIALE : | | | |
| | TIPO COSTR: | | | |
| | COPERTURA: | | | |
| | INFISSI: | | | |
| | FINITURE: | | | |
| SUP. COPERTA: | 0 H: | 0 COLORE1: | | 2 |
| SUP. PORTIC.: | 0 H: | 0 CONSERVAZIONE: | | |
| STRUTTURA PORTICO: | | MATERIALE: | | |




| | | | | |
|--------------------|-------------|------------------|--|---|
| CORPO C | COD. EDI | | | |
| DESTINAZIONE/USO: | MATERIALE : | | | |
| | TIPO COSTR: | | | |
| | COPERTURA: | | | |
| | INFISSI: | | | |
| | FINITURE: | | | |
| SUP. COPERTA: | 0 H: | 0 COLORE1: | | 2 |
| SUP. PORTIC.: | 0 H: | 0 CONSERVAZIONE: | | |
| STRUTTURA PORTICO: | | MATERIALE: | | |



| | | | | |
|--------------------|-------------|------------------|--|---|
| CORPO D | COD. EDI | | | |
| DESTINAZIONE/USO: | MATERIALE : | | | |
| | TIPO COSTR: | | | |
| | COPERTURA: | | | |
| | INFISSI: | | | |
| | FINITURE: | | | |
| SUP. COPERTA: | 0 H: | 0 COLORE1: | | 2 |
| SUP. PORTIC.: | 0 H: | 0 CONSERVAZIONE: | | |
| STRUTTURA PORTICO: | | MATERIALE: | | |



| | | | | | |
|--------------------|--|--|------------------|--------------------------------|---------------------|
| DATA |  COMUNE DI RAVENNA AREA 6: PIANIFICAZIONE TERRITORIALE SERVIZIO PROGETTAZIONE URBANISTICA | | CODICE STRUTTURA | 05.126 | |
| 16/03/2004 | | | LOC | MARINA DI RAVENNA | |
| RILEVATORI | CENSIMENTO STRUTTURE ARENILE | | | VIA | VIALE DELLE NAZIONI |
| GIUNCHI - MINGUZZI | | | | CIVICO | 0 PARTE |
| AGGIORNAMENTO | Pagina 2 | | | ZONA PIANO ARENILE 96: | |
| | Pagina 3 | | | CATASTO TERRENI RAVENNA | |
| PAGINA 1 | | | SEZIONE | FOGLIO | MAPPALE |
| | | | 0 | | |

ELEMENTI COSTITUENTI L'INSIEME

| | | | |
|---------------|-----|--------------------|---------|
| DENOMINAZIONE | 020 | DESTINAZIONE D'USO | CAPANNO |
|---------------|-----|--------------------|---------|

| | | | |
|---------------------------|-----------------------|----------|---------|
| VINCOLI AMBIENTALI | DINAMICA COSTA | EROSIONE | TRATTO: |
|---------------------------|-----------------------|----------|---------|

PAESISTICO LR 31/2000
 -L.R. 27/88
 -L.R. 1497/39
 -L.R. 1039/39
 -L.R. 431/85

RNS
 IDROGEOLOGICO
 SIC
 ZPS

CONNESSIONE RETI

CICLABILE >300ML
 AUTOBUS <300ML
 PARCHEGGI <300ML
 AUTOSTRADA >10KM
 STATALE >1KM
 PROVINCIALE >1KM



TRATTO:

**NOTE ZONA****PRESENZA DI FILTRI E DIMENSIONAMENTO**

| | | | | |
|------------|---------|-----|-----------|-------|
| PINETA | ALTEZZA | 0 | LARGHEZZA | 89,55 |
| DUNA | ALTEZZA | 0 | LARGHEZZA | 36,55 |
| RECINZIONE | ALTEZZA | 1,2 | LARGHEZZA | 0 |

ACCESSIBILITA'

PINETA DUNA RECINZ.
AREA RETROSTANTE
 PINETA

MATERIALE RECINZ.

RETE METALLICA
STATO:
 BUONO

ACCESSIBILITA' SPIAGGIA

| MODALITA' | NUMERO | PAVIMENTAZIONE | ACCESSI | CONCESSIONE |
|-----------|--------|----------------|--------------------------|-------------|
| CARRABILE | 1 | STERRATO | TIPOLOGIA NON ESCLUSIVO | CONC. |
| PEDONALE | 1 | STERRATO | PROPIETA' DEM. FORESTALE | |

PROTEZIONE DELLA COSTA

DIFESE A MARE PARALLELE
 DIST. COSTA INTERASSE MATERIALE TIPO

DIFESE A MARE RADENTI
 LUNGHEZZA 0 MATERIALE 0 TIPO 0

DIFESE A PENNELLO
 LUNGHEZZA INTERASSE MATERIALE TIPO

AREA DI PERTINENZA

PROPIETA' N° CONCES. INIZIO SCADENZA

CONCESSIONARIO P.I.

GESTORE

SUPERFICIE MQ. DIMENSI DISTANZA ALTRE CONCESSIONI


FRONTE PROFONDITA' NORD SUD

PROGETTO UNITARIO: DELIBERA DEL COMMIT:

OGGETTO

TITOLI EDILIZI RILASCIATI**NOTE AREA DI PERTINENZA**

| |
|--------------------|
| DATA |
| 16/03/2004 |
| RILEVATORI |
| GIUNCHI - MINGUZZI |
| AGGIORNAMENTO |
| |
| PAGINA 2 |



COMUNE DI RAVENNA

AREA 6: PIANIFICAZIONE TERRITORIALE
SERVIZIO PROGETTAZIONE URBANISTICA

CENSIMENTO STRUTTURE ARENILE

Pagina 1
Pagina 3

| | | |
|--------------------------------|---------------------|---------|
| CODICE STRUTTURA | 05.126 | |
| LOC | MARINA DI RAVENNA | |
| VIA | VIALE DELLE NAZIONI | |
| CIVICO | 0 PARTE | |
| CATASTO TERRENI RAVENNA | | |
| SEZIONE | FOGLIO | MAPPALE |
| 0 | | |

ELEMENTI COSTITUENTI L'INSIEME

| | | | |
|---------------|-----|--------------------|---------|
| DENOMINAZIONE | 020 | DESTINAZIONE D'USO | CAPANNO |
|---------------|-----|--------------------|---------|

SCHEMA STATO CONCESSIONATO

SCHEMA STATO RILEVATO

AREA DI SUPPORTO ALLA BALNEAZIONE

| | |
|----------------------|---|
| DESTINAZIONE D'USO | ACCESSIBILITA' |
| PARCHEGGIO MQ: 0 | <input type="checkbox"/> PRESENZA DI BARRIERE ARCHITETTONICHE |
| VERDE MQ: 0 | <input type="checkbox"/> PRESENZA DI DUNA IN AREA CONCESSIONATA |
| ATTREZ. SPORT. MQ: 0 | DIST. DUNA EDIF. 0 SCHEDA: 05.819 |
| SUP TEMPORANEE: 0,00 | RECINZIONE AREA: |

FOTO AREA A SUPPORTO DELLA BALNEAZIONE



N. CABINE: 0 STATO: SUFFICIENTE

SUPERFICI IMPERMEABILI

PAVIMENTATA MQ: 0 PAVIMENTAZIONE:

SUPERFICI PERMEABILI

PAVIMENTATA MQ: 0 PAVIMENTAZIONE:

AREA DESTINATA ALLA BALNEAZIONE

ATTIVITA':

SUPERFICI IMPERMEABILI

PAVIMENTATA MQ: 0 PAVIMENTAZIONE:

SUPERFICI PERMEABILI

PAVIMENTATA MQ: 0 PAVIMENTAZIONE:

N_OMBRELLONI: 0 ATTERRAGGIO NATANTI:

STATO: LARGHEZZA: 0 LUNGHEZZA 0

FOTO AREA DESTINATA ALLA BALNEAZIONE



| DATI PIANO ARENILE 1996 | ESISTENTE DA PROGETTO UNITARIO: | DATI ULTIMA CONCESSIONE EDILIZIA: | INTERVENTO CON PROGETTO UNITARIO: |
|-------------------------|---------------------------------|-----------------------------------|-----------------------------------|
| ESISTENTE: | STRUTTURE FISSE: | STRUTTURE FISSE: 5,6 | |
| INTERVENTO DIRETTO: | PAVIMENTAZIONI FISSE: | PAVIMENTAZIONI FISSE: 0 | |
| PROGETTO UNITARIO: | TOT. SUP. COPERTA: | TOT. SUP. COPERTA: 5,6 | |

| |
|--------------------|
| DATA |
| 16/03/2004 |
| RILEVATORI |
| GIUNCHI - MINGUZZI |
| AGGIORNAMENTO |
| |
| PAGINA 3 |


COMUNE DI RAVENNA
 AREA 6: PIANIFICAZIONE TERRITORIALE E
 SERVIZIO PROGETTAZIONE URBANISTICA

CENSIMENTO STRUTTURE ARENILE

| | | |
|--------------------------------|---------------------|---------|
| CODICE STRUTTURA | 05.126 | |
| LOC | MARINA DI RAVENNA | |
| VIA | VIALE DELLE NAZIONI | |
| CIVICO | 0 PARTE | |
| CATASTO TERRENI RAVENNA | | |
| SEZIONE | FOGLIO | MAPPALE |
| 0 | | |

ELEMENTI COSTITUENTI L'INSIEME

| | | | |
|---------------|-----|--------------------|---------|
| DENOMINAZIONE | 020 | DESTINAZIONE D'USO | CAPANNO |
|---------------|-----|--------------------|---------|

| | | | | | |
|--------------------|-------------|-----------------|-------|---|-------------|
| CORPO A | | COD. EDI | | 72521 | |
| DESTINAZIONE/USO: | MATERIALE : | LEGNO | | CAPANNO SU PALI. COPERTURA IN ETERNIT. | |
| CAPANNO | TIPO COSTR: | PREFABBRICATA | | | |
| | COPERTURA: | DUE FALDE | | | |
| | INFISSI: | LEGNO | | | |
| | FINITURE: | FACCIA A VISTA | | | |
| SUP. COPERTA: | 6,25 | H: | 2,8 | COLORE1: | VERDE 2 |
| SUP. PORTIC.: | 0 | H: | 2,8 | CONSERVAZIONE: | SUFFICIENTE |
| STRUTTURA PORTICO: | FISSA | MATERIALE: | LEGNO | | |



| | | | | | |
|--------------------|-------------|-----------------|---|----------------|---|
| CORPO B | | COD. EDI | | | |
| DESTINAZIONE/USO: | MATERIALE : | | | | |
| | TIPO COSTR: | | | | |
| | COPERTURA: | | | | |
| | INFISSI: | | | | |
| | FINITURE: | | | | |
| SUP. COPERTA: | 0 | H: | 0 | COLORE1: | 2 |
| SUP. PORTIC.: | 0 | H: | 0 | CONSERVAZIONE: | |
| STRUTTURA PORTICO: | | MATERIALE: | | | |




| | | | | | |
|--------------------|-------------|-----------------|---|----------------|---|
| CORPO C | | COD. EDI | | | |
| DESTINAZIONE/USO: | MATERIALE : | | | | |
| | TIPO COSTR: | | | | |
| | COPERTURA: | | | | |
| | INFISSI: | | | | |
| | FINITURE: | | | | |
| SUP. COPERTA: | 0 | H: | 0 | COLORE1: | 2 |
| SUP. PORTIC.: | 0 | H: | 0 | CONSERVAZIONE: | |
| STRUTTURA PORTICO: | | MATERIALE: | | | |



| | | | | | |
|--------------------|-------------|-----------------|---|----------------|---|
| CORPO D | | COD. EDI | | | |
| DESTINAZIONE/USO: | MATERIALE : | | | | |
| | TIPO COSTR: | | | | |
| | COPERTURA: | | | | |
| | INFISSI: | | | | |
| | FINITURE: | | | | |
| SUP. COPERTA: | 0 | H: | 0 | COLORE1: | 2 |
| SUP. PORTIC.: | 0 | H: | 0 | CONSERVAZIONE: | |
| STRUTTURA PORTICO: | | MATERIALE: | | | |



| | | | | | | | | |
|-------------------|----------|-----|----------------|---|--------------|---|-------------------|------|
| SUPERFICI TOTALI: | COPERTA: | 5,6 | PAVIM. IMPERM: | 0 | PAVIM. PERM: | 0 | STRUT TEMPORANEE: | 0,00 |
|-------------------|----------|-----|----------------|---|--------------|---|-------------------|------|

| | | | | | |
|--------------------|--|--------|-------------------------|-------------------|---------------------|
| DATA |  COMUNE DI RAVENNA AREA 6: PIANIFICAZIONE TERRITORIALE SERVIZIO PROGETTAZIONE URBANISTICA | | CODICE STRUTTURA | 05.127 | |
| 16/03/2004 | | | LOC | MARINA DI RAVENNA | |
| RILEVATORI | CENSIMENTO STRUTTURE ARENILE | | | VIA | VIALE DELLE NAZIONI |
| GIUNCHI - MINGUZZI | | | | CIVICO | 0 PARTE |
| AGGIORNAMENTO | Pagina 2 | | Pagina 3 | | |
| PAGINA 1 | ZONA PIANO ARENILE 96: | | CATASTO TERRENI RAVENNA | | |
| | SEZIONE | FOGLIO | MAPPALE | | |
| | 0 | | | | |

ELEMENTI COSTITUENTI L'INSIEME

| | | | |
|---------------|-----|--------------------|---------|
| DENOMINAZIONE | 014 | DESTINAZIONE D'USO | CAPANNO |
|---------------|-----|--------------------|---------|

VINCOLI AMBIENTALI

- PAESISTICO LR 31/2000
- L.R. 27/88
-L.R. 1497/39
-L.R. 1039/39
-L.R. 431/85
- RNS
 IDROGEOLOGICO
 SIC
 ZPS


DINAMICA COSTA

- CONNESSIONE RETI**
- CICLABILE >300ML
AUTOBUS <300ML
PARCHEGGI <300ML
AUTOSTRADA >10KM
STATALE >1KM
PROVINCIALE >1KM

EROSIONE



TRATTO:



NOTE ZONA

PRESENZA DI FILTRI E DIMENSIONAMENTO

| | | | | | | |
|------------|---------|-----|-----------|-------|-------------------------|----------------|
| PINETA | ALTEZZA | 0 | LARGHEZZA | 89,55 | PINETA DUNA RECINZ. | RETE METALLICA |
| DUNA | ALTEZZA | 0 | LARGHEZZA | 36,55 | AREA RETROSTANTE | STATO: |
| RECINZIONE | ALTEZZA | 1,2 | LARGHEZZA | 0 | PINETA | BUONO |

ACCESSIBILITA' SPIAGGIA

| MODALITA' | NUMERO | PAVIMENTAZIONE | ACCESSI | CONCESSIONE |
|-----------|--------|----------------|--------------------------|-------------|
| CARRABILE | 1 | STERRATO | TIPOLOGIA NON ESCLUSIVO | CONC. |
| PEDONALE | 1 | STERRATO | PROPIETA' DEM. FORESTALE | |

PROTEZIONE DELLA COSTA

- DIFESE A MARE PARALLELE
- DIST. COSTA _____ INTERASSE _____ MATERIALE _____ TIPO _____
- DIFESE A MARE RADENTI
- LUNGHEZZA _____ 0 _____ MATERIALE _____ 0 _____ TIPO _____ 0 _____
- DIFESE A PENNELLO
- LUNGHEZZA _____ INTERASSE _____ MATERIALE _____ TIPO _____

AREA DI PERTINENZA

| | | | |
|--------------------|------------|----------------------------|----------|
| PROPIETA' | N° CONCES. | INIZIO | SCADENZA |
| CONCESSIONARIO | P.I. | | |
| GESTORE | | | |
| SUPERFICIE MQ. | DIMENSI | DISTANZA ALTRE CONCESSIONI | |
| | FRONTE | PROFONDITA' | NORD SUD |
| PROGETTO UNITARIO: | DELIBERA | DEL | COMMIT: |
| OGGETTO | | | |

TITOLI EDILIZI RILASCIATI

NOTE AREA DI PERTINENZA

| | |
|--|--|
| | |
|--|--|

| |
|--------------------|
| DATA |
| 16/03/2004 |
| RILEVATORI |
| GIUNCHI - MINGUZZI |
| AGGIORNAMENTO |
| |
| PAGINA 2 |



COMUNE DI RAVENNA

AREA 6: PIANIFICAZIONE TERRITORIALE
SERVIZIO PROGETTAZIONE URBANISTICA

CENSIMENTO STRUTTURE ARENILE

Pagina 1

Pagina 3

| | | |
|--------------------------------|---------------------|---------|
| CODICE STRUTTURA | 05.127 | |
| LOC | MARINA DI RAVENNA | |
| VIA | VIALE DELLE NAZIONI | |
| CIVICO | 0 PARTE | |
| CATASTO TERRENI RAVENNA | | |
| SEZIONE | FOGLIO | MAPPALE |
| 0 | | |

ELEMENTI COSTITUENTI L'INSIEME

| | | | |
|---------------|-----|--------------------|---------|
| DENOMINAZIONE | 014 | DESTINAZIONE D'USO | CAPANNO |
|---------------|-----|--------------------|---------|

SCHEMA STATO CONCESSIONATO

SCHEMA STATO RILEVATO

AREA DI SUPPORTO ALLA BALNEAZIONE

| | |
|----------------------|---|
| DESTINAZIONE D'USO | ACCESSIBILITA' |
| PARCHEGGIO MQ: 0 | <input type="checkbox"/> PRESENZA DI BARRIERE ARCHITETTONICHE |
| VERDE MQ: 0 | <input type="checkbox"/> PRESENZA DI DUNA IN AREA CONCESSIONATA |
| ATTREZ. SPORT. MQ: 0 | DIST. DUNA EDIF. 0 SCHEDA: 05.819 |
| SUP TEMPORANEE: 0,00 | RECINZIONE AREA: |

FOTO AREA A SUPPORTO DELLA BALNEAZIONE



N. CABINE: 0 STATO: SUFFICIENTE

SUPERFICI IMPERMEABILI

PAVIMENTATA MQ: 0 PAVIMENTAZIONE:

SUPERFICI PERMEABILI

PAVIMENTATA MQ: 0 PAVIMENTAZIONE:

AREA DESTINATA ALLA BALNEAZIONE

ATTIVITA':

SUPERFICI IMPERMEABILI

PAVIMENTATA MQ: 0 PAVIMENTAZIONE:

SUPERFICI PERMEABILI

PAVIMENTATA MQ: 0 PAVIMENTAZIONE:

N_OMBRELLONI: 0 ATTERRAGGIO NATANTI:

STATO: LARGHEZZA: 0 LUNGHEZZA: 0

FOTO AREA DESTINATA ALLA BALNEAZIONE



| DATI PIANO ARENILE 1996 | ESISTENTE DA PROGETTO UNITARIO: | DATI ULTIMA CONCESSIONE EDILIZIA: | INTERVENTO CON PROGETTO UNITARIO: |
|-------------------------|---------------------------------|-----------------------------------|-----------------------------------|
| ESISTENTE: | STRUTTURE FISSE: | STRUTTURE FISSE: 3,8 | |
| INTERVENTO DIRETTO: | PAVIMENTAZIONI FISSE: | PAVIMENTAZIONI FISSE: 0 | |
| PROGETTO UNITARIO: | TOT. SUP. COPERTA: | TOT. SUP. COPERTA: 3,8 | |

| |
|--------------------|
| DATA |
| 16/03/2004 |
| RILEVATORI |
| GIUNCHI - MINGUZZI |
| AGGIORNAMENTO |
| |
| PAGINA 3 |


COMUNE DI RAVENNA
 AREA 6: PIANIFICAZIONE TERRITORIALE E
 SERVIZIO PROGETTAZIONE URBANISTICA

CENSIMENTO STRUTTURE ARENILE

| | |
|------------------|---------------------|
| CODICE STRUTTURA | 05.127 |
| LOC | MARINA DI RAVENNA |
| VIA | VIALE DELLE NAZIONI |
| CIVICO | 0 PARTE |

| | | |
|--------------------------------|--------|---------|
| CATASTO TERRENI RAVENNA | | |
| SEZIONE | FOGLIO | MAPPALE |
| 0 | | |

ELEMENTI COSTITUENTI L'INSIEME

| | | | |
|---------------|-----|--------------------|---------|
| DENOMINAZIONE | 014 | DESTINAZIONE D'USO | CAPANNO |
|---------------|-----|--------------------|---------|

| | | | |
|--------------------|-------------|----------------|----------------------------|
| CORPO A | | COD. EDI | 72522 |
| DESTINAZIONE/USO: | MATERIALE : | LEGNO | |
| CAPANNO | TIPO COSTR: | PREFABBRICATA | |
| | COPERTURA: | DUE FALDE | |
| | INFISSI: | LEGNO | |
| | FINITURE: | FACCIA A VISTA | |
| SUP. COPERTA: | 3,96 H: | 2,6 | COLORE1: VERDE 2 |
| SUP. PORTIC.: | 0 H: | 0 | CONSERVAZIONE: SUFFICIENTE |
| STRUTTURA PORTICO: | | MATERIALE: | |



| | | | |
|--------------------|-------------|------------|----------------|
| CORPO B | | COD. EDI | |
| DESTINAZIONE/USO: | MATERIALE : | | |
| | TIPO COSTR: | | |
| | COPERTURA: | | |
| | INFISSI: | | |
| | FINITURE: | | |
| SUP. COPERTA: | 0 H: | 0 | COLORE1: 2 |
| SUP. PORTIC.: | 0 H: | 0 | CONSERVAZIONE: |
| STRUTTURA PORTICO: | | MATERIALE: | |




| | | | |
|--------------------|-------------|------------|----------------|
| CORPO C | | COD. EDI | |
| DESTINAZIONE/USO: | MATERIALE : | | |
| | TIPO COSTR: | | |
| | COPERTURA: | | |
| | INFISSI: | | |
| | FINITURE: | | |
| SUP. COPERTA: | 0 H: | 0 | COLORE1: 2 |
| SUP. PORTIC.: | 0 H: | 0 | CONSERVAZIONE: |
| STRUTTURA PORTICO: | | MATERIALE: | |



| | | | |
|--------------------|-------------|------------|----------------|
| CORPO D | | COD. EDI | |
| DESTINAZIONE/USO: | MATERIALE : | | |
| | TIPO COSTR: | | |
| | COPERTURA: | | |
| | INFISSI: | | |
| | FINITURE: | | |
| SUP. COPERTA: | 0 H: | 0 | COLORE1: 2 |
| SUP. PORTIC.: | 0 H: | 0 | CONSERVAZIONE: |
| STRUTTURA PORTICO: | | MATERIALE: | |



| | | | | | |
|--------------------|--|--|------------------|--------------------------------|---------------------|
| DATA |  COMUNE DI RAVENNA AREA 6: PIANIFICAZIONE TERRITORIALE SERVIZIO PROGETTAZIONE URBANISTICA | | CODICE STRUTTURA | 05.128 | |
| 16/03/2004 | | | LOC | MARINA DI RAVENNA | |
| RILEVATORI | CENSIMENTO STRUTTURE ARENILE | | | VIA | VIALE DELLE NAZIONI |
| GIUNCHI - MINGUZZI | | | | CIVICO | 0 PARTE |
| AGGIORNAMENTO | Pagina 2 | | | ZONA PIANO ARENILE 96: | |
| | Pagina 3 | | | CATASTO TERRENI RAVENNA | |
| PAGINA 1 | | | SEZIONE | FOGLIO | MAPPALE |
| | | | 0 | | |

ELEMENTI COSTITUENTI L'INSIEME

| | | | |
|---------------|-----|--------------------|---------|
| DENOMINAZIONE | 073 | DESTINAZIONE D'USO | CAPANNO |
|---------------|-----|--------------------|---------|

| | | | |
|---------------------------|-----------------------|----------|---------|
| VINCOLI AMBIENTALI | DINAMICA COSTA | EROSIONE | TRATTO: |
|---------------------------|-----------------------|----------|---------|

PAESISTICO LR 31/2000

-L.R. 27/88

-L.R. 1497/39

-L.R. 1039/39

-L.R. 431/85

RNS

IDROGEOLOGICO

SIC

ZPS

CONNESSIONE RETI

CICLABILE >300ML

AUTOBUS <300ML

PARCHEGGI <300ML

AUTOSTRADA >10KM

STATALE >1KM

PROVINCIALE >1KM



| |
|---------|
| TRATTO: |
|---------|

**NOTE ZONA**

| |
|-----------|
| NOTE ZONA |
|-----------|

PRESENZA DI FILTRI E DIMENSIONAMENTO

| | | | | |
|------------|---------|-----|-----------|-------|
| PINETA | ALTEZZA | 0 | LARGHEZZA | 89,55 |
| DUNA | ALTEZZA | 0 | LARGHEZZA | 36,55 |
| RECINZIONE | ALTEZZA | 1,2 | LARGHEZZA | 0 |

ACCESSIBILITA'

| | |
|-------------------------|----------------|
| PINETA DUNA RECINZ. | RETE METALLICA |
| AREA RETROSTANTE | STATO: |
| PINETA | BUONO |

MATERIALE RECINZ.**ACCESSIBILITA' SPIAGGIA**

| MODALITA' | NUMERO | PAVIMENTAZIONE | ACCESSI | CONCESSIONE |
|-----------|--------|----------------|--------------------------|-------------|
| CARRABILE | 1 | STERRATO | TIPOLOGIA NON ESCLUSIVO | CONC. |
| PEDONALE | 1 | STERRATO | PROPIETA' DEM. FORESTALE | |

PROTEZIONE DELLA COSTA

DIFESE A MARE PARALLELE

DIST. COSTA INTERASSE MATERIALE TIPO

DIFESE A MARE RADENTI

LUNGHEZZA 0 MATERIALE 0 TIPO 0

DIFESE A PENNELLO

LUNGHEZZA INTERASSE MATERIALE TIPO

AREA DI PERTINENZA

PROPIETA' N° CONCES. INIZIO SCADENZA

CONCESSIONARIO P.I.

GESTORE

SUPERFICIE MQ. DIMENSI DISTANZA ALTRE CONCESSIONI

FRONTE PROFONDITA' NORD SUD

PROGETTO UNITARIO: DELIBERA DEL COMMIT:

OGGETTO

TITOLI EDILIZI RILASCIATI**NOTE AREA DI PERTINENZA**

| | |
|---------------------------|-------------------------|
| TITOLI EDILIZI RILASCIATI | NOTE AREA DI PERTINENZA |
|---------------------------|-------------------------|

| |
|--------------------|
| DATA |
| 16/03/2004 |
| RILEVATORI |
| GIUNCHI - MINGUZZI |
| AGGIORNAMENTO |
| |
| PAGINA 2 |



COMUNE DI RAVENNA

AREA 6: PIANIFICAZIONE TERRITORIALE
SERVIZIO PROGETTAZIONE URBANISTICA

CENSIMENTO STRUTTURE ARENILE

Pagina 1
Pagina 3

| | | |
|--------------------------------|---------------------|---------|
| CODICE STRUTTURA | 05.128 | |
| LOC | MARINA DI RAVENNA | |
| VIA | VIALE DELLE NAZIONI | |
| CIVICO | 0 PARTE | |
| CATASTO TERRENI RAVENNA | | |
| SEZIONE | FOGLIO | MAPPALE |
| 0 | | |

ELEMENTI COSTITUENTI L'INSIEME

| | | | |
|---------------|-----|--------------------|---------|
| DENOMINAZIONE | 073 | DESTINAZIONE D'USO | CAPANNO |
|---------------|-----|--------------------|---------|

SCHEMA STATO CONCESSIONATO

SCHEMA STATO RILEVATO

AREA DI SUPPORTO ALLA BALNEAZIONE

| | |
|---|---|
| DESTINAZIONE D'USO | ACCESSIBILITA' |
| PARCHEGGIO MQ: <input type="text" value="0"/> | <input type="checkbox"/> PRESENZA DI BARRIERE ARCHITETTONICHE |
| VERDE MQ: <input type="text" value="0"/> | <input type="checkbox"/> PRESENZA DI DUNA IN AREA CONCESSIONATA |
| ATTREZ. SPORT. MQ: <input type="text" value="0"/> | DIST. DUNA EDIF. <input type="text" value="0"/> SCHEDA: 05.819 |
| SUP TEMPORANEE: <input type="text" value="0,00"/> | RECINZIONE AREA: <input type="text"/> |

FOTO AREA A SUPPORTO DELLA BALNEAZIONE



| | |
|---|--------------------|
| N. CABINE: <input type="text" value="0"/> | STATO: SUFFICIENTE |
|---|--------------------|

SUPERFICI IMPERMEABILI

| | |
|--|--------------------------------------|
| PAVIMENTATA MQ: <input type="text" value="0"/> | PAVIMENTAZIONE: <input type="text"/> |
|--|--------------------------------------|

SUPERFICI PERMEABILI

| | |
|--|--------------------------------------|
| PAVIMENTATA MQ: <input type="text" value="0"/> | PAVIMENTAZIONE: <input type="text"/> |
|--|--------------------------------------|

AREA DESTINATA ALLA BALNEAZIONE

ATTIVITA':

SUPERFICI IMPERMEABILI

| | |
|--|--------------------------------------|
| PAVIMENTATA MQ: <input type="text" value="0"/> | PAVIMENTAZIONE: <input type="text"/> |
|--|--------------------------------------|

SUPERFICI PERMEABILI

| | |
|--|--------------------------------------|
| PAVIMENTATA MQ: <input type="text" value="0"/> | PAVIMENTAZIONE: <input type="text"/> |
|--|--------------------------------------|

N_OMBRELLONI: **ATTERRAGGIO NATANTI:**

STATO: LARGHEZZA: LUNGHEZZA:

FOTO AREA DESTINATA ALLA BALNEAZIONE



| DATI PIANO ARENILE 1996 | | ESISTENTE DA PROGETTO UNITARIO: | | DATI ULTIMA CONCESSIONE EDILIZIA: | | INTERVENTO CON PROGETTO UNITARIO: | |
|-------------------------|----------------------|---------------------------------|----------------------|-----------------------------------|-----------------------------------|-----------------------------------|----------------------|
| ESISTENTE: | <input type="text"/> | STRUTTURE FISSE: | <input type="text"/> | STRUTTURE FISSE: | <input type="text" value="7,15"/> | INTERVENTO CON PROGETTO UNITARIO: | <input type="text"/> |
| INTERVENTO DIRETTO: | <input type="text"/> | PAVIMENTAZIONI FISSE: | <input type="text"/> | PAVIMENTAZIONI FISSE: | <input type="text" value="0"/> | | |
| PROGETTO UNITARIO: | <input type="text"/> | TOT. SUP. COPERTA: | <input type="text"/> | TOT. SUP. COPERTA: | <input type="text" value="7,15"/> | | |

| |
|--------------------|
| DATA |
| 16/03/2004 |
| RILEVATORI |
| GIUNCHI - MINGUZZI |
| AGGIORNAMENTO |
| |
| PAGINA 3 |



COMUNE DI RAVENNA

AREA 6: PIANIFICAZIONE TERRITORIALE E SERVIZIO PROGETTAZIONE URBANISTICA

CENSIMENTO STRUTTURE ARENILE

| | |
|------------------|---------------------|
| CODICE STRUTTURA | 05.128 |
| LOC | MARINA DI RAVENNA |
| VIA | VIALE DELLE NAZIONI |
| CIVICO | 0 PARTE |

| | | |
|--------------------------------|--------|---------|
| CATASTO TERRENI RAVENNA | | |
| SEZIONE | FOGLIO | MAPPALE |
| 0 | | |

ELEMENTI COSTITUENTI L'INSIEME

| | | | |
|---------------|-----|--------------------|---------|
| DENOMINAZIONE | 073 | DESTINAZIONE D'USO | CAPANNO |
|---------------|-----|--------------------|---------|

| | | | | |
|--------------------|-------------|------------------|-------------|---|
| CORPO A | COD. EDI | 72312 | | |
| DESTINAZIONE/USO: | MATERIALE : | LEGNO | | |
| CAPANNO | TIPO COSTR: | PREFABBRICATA | | |
| | COPERTURA: | UNA FALDA | | |
| | INFISSI: | LEGNO | | |
| | FINITURE: | FACCIA A VISTA | | |
| SUP. COPERTA: | 6,72 H: | 2,6 COLORE1: | BLU | 2 |
| SUP. PORTIC.: | 0 H: | 0 CONSERVAZIONE: | SUFFICIENTE | |
| STRUTTURA PORTICO: | | MATERIALE: | | |



| | | | | |
|--------------------|-------------|------------------|--|---|
| CORPO B | COD. EDI | | | |
| DESTINAZIONE/USO: | MATERIALE : | | | |
| | TIPO COSTR: | | | |
| | COPERTURA: | | | |
| | INFISSI: | | | |
| | FINITURE: | | | |
| SUP. COPERTA: | 0 H: | 0 COLORE1: | | 2 |
| SUP. PORTIC.: | 0 H: | 0 CONSERVAZIONE: | | |
| STRUTTURA PORTICO: | | MATERIALE: | | |




| | | | | |
|--------------------|-------------|------------------|--|---|
| CORPO C | COD. EDI | | | |
| DESTINAZIONE/USO: | MATERIALE : | | | |
| | TIPO COSTR: | | | |
| | COPERTURA: | | | |
| | INFISSI: | | | |
| | FINITURE: | | | |
| SUP. COPERTA: | 0 H: | 0 COLORE1: | | 2 |
| SUP. PORTIC.: | 0 H: | 0 CONSERVAZIONE: | | |
| STRUTTURA PORTICO: | | MATERIALE: | | |



| | | | | |
|--------------------|-------------|------------------|--|---|
| CORPO D | COD. EDI | | | |
| DESTINAZIONE/USO: | MATERIALE : | | | |
| | TIPO COSTR: | | | |
| | COPERTURA: | | | |
| | INFISSI: | | | |
| | FINITURE: | | | |
| SUP. COPERTA: | 0 H: | 0 COLORE1: | | 2 |
| SUP. PORTIC.: | 0 H: | 0 CONSERVAZIONE: | | |
| STRUTTURA PORTICO: | | MATERIALE: | | |



| | | | | | | | | |
|-------------------|----------|------|----------------|---|--------------|---|-------------------|------|
| SUPERFICI TOTALI: | COPERTA: | 7,15 | PAVIM. IMPERM: | 0 | PAVIM. PERM: | 0 | STRUT TEMPORANEE: | 0,00 |
|-------------------|----------|------|----------------|---|--------------|---|-------------------|------|

| | | | | | |
|--------------------|--|--|------------------|--------------------------------|---------------------|
| DATA |  COMUNE DI RAVENNA AREA 6: PIANIFICAZIONE TERRITORIALE SERVIZIO PROGETTAZIONE URBANISTICA | | CODICE STRUTTURA | 05.129 | |
| 16/03/2004 | | | LOC | MARINA DI RAVENNA | |
| RILEVATORI | CENSIMENTO STRUTTURE ARENILE | | | VIA | VIALE DELLE NAZIONI |
| GIUNCHI - MINGUZZI | | | | CIVICO | 0 PARTE |
| AGGIORNAMENTO | Pagina 2 | | | ZONA PIANO ARENILE 96: | |
| | Pagina 3 | | | CATASTO TERRENI RAVENNA | |
| PAGINA 1 | | | SEZIONE | FOGLIO | MAPPALE |
| | | | 0 | | |

ELEMENTI COSTITUENTI L'INSIEME

| | | | |
|---------------|-----|--------------------|---------|
| DENOMINAZIONE | 047 | DESTINAZIONE D'USO | CAPANNO |
|---------------|-----|--------------------|---------|

| | | | |
|---------------------------|-----------------------|----------|---------|
| VINCOLI AMBIENTALI | DINAMICA COSTA | EROSIONE | TRATTO: |
|---------------------------|-----------------------|----------|---------|

PAESISTICO LR 31/2000
 -L.R. 27/88
 -L.R. 1497/39
 -L.R. 1039/39
 -L.R. 431/85

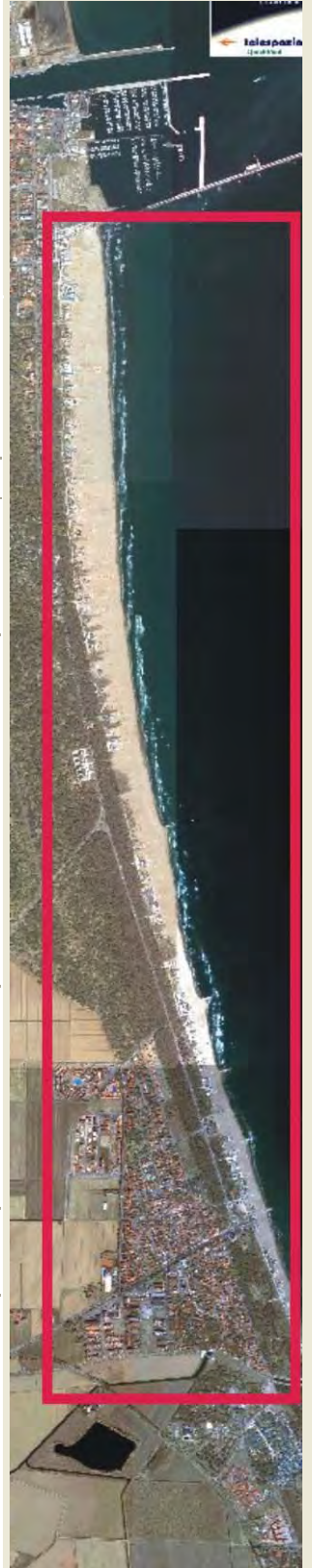
RNS
 IDROGEOLOGICO
 SIC
 ZPS

CONNESSIONE RETI

CICLABILE >300ML
 AUTOBUS <300ML
 PARCHEGGI <300ML
 AUTOSTRADA >10KM
 STATALE >1KM
 PROVINCIALE >1KM



TRATTO:



NOTE ZONA

PRESENZA DI FILTRI E DIMENSIONAMENTO

| | | | | |
|------------|---------|-----|-----------|-------|
| PINETA | ALTEZZA | 0 | LARGHEZZA | 89,55 |
| DUNA | ALTEZZA | 0 | LARGHEZZA | 36,55 |
| RECINZIONE | ALTEZZA | 1,2 | LARGHEZZA | 0 |

ACCESSIBILITA'

PINETA DUNA RECINZ.
AREA RETROSTANTE
 PINETA

MATERIALE RECINZ.

RETE METALLICA
STATO:
 BUONO

ACCESSIBILITA' SPIAGGIA

| MODALITA' | NUMERO | PAVIMENTAZIONE | ACCESSI | CONCESSIONE |
|-----------|--------|----------------|--------------------------|-------------|
| CARRABILE | 1 | STERRATO | TIPOLOGIA NON ESCLUSIVO | CONC. |
| PEDONALE | 1 | STERRATO | PROPIETA' DEM. FORESTALE | |

PROTEZIONE DELLA COSTA

DIFESE A MARE PARALLELE
 DIST. COSTA INTERASSE MATERIALE TIPO

DIFESE A MARE RADENTI
 LUNGHEZZA 0 MATERIALE 0 TIPO 0

DIFESE A PENNELLO
 LUNGHEZZA INTERASSE MATERIALE TIPO

AREA DI PERTINENZA

PROPIETA' N° CONCES. INIZIO SCADENZA

CONCESSIONARIO P.I.

GESTORE

SUPERFICIE MQ. DIMENSI DISTANZA ALTRE CONCESSIONI

FRONTE PROFONDITA' NORD SUD

PROGETTO UNITARIO: DELIBERA DEL COMMIT:

OGGETTO

TITOLI EDILIZI RILASCIATI**NOTE AREA DI PERTINENZA**

| |
|--------------------|
| DATA |
| 16/03/2004 |
| RILEVATORI |
| GIUNCHI - MINGUZZI |
| AGGIORNAMENTO |
| |
| PAGINA 2 |



COMUNE DI RAVENNA

AREA 6: PIANIFICAZIONE TERRITORIALE
SERVIZIO PROGETTAZIONE URBANISTICA

CENSIMENTO STRUTTURE ARENILE

Pagina 1
Pagina 3

| | | |
|--------------------------------|---------------------|---------|
| CODICE STRUTTURA | 05.129 | |
| LOC | MARINA DI RAVENNA | |
| VIA | VIALE DELLE NAZIONI | |
| CIVICO | 0 PARTE | |
| CATASTO TERRENI RAVENNA | | |
| SEZIONE | FOGLIO | MAPPALE |
| 0 | | |

ELEMENTI COSTITUENTI L'INSIEME

| | | | |
|---------------|-----|--------------------|---------|
| DENOMINAZIONE | 047 | DESTINAZIONE D'USO | CAPANNO |
|---------------|-----|--------------------|---------|

SCHEMA STATO CONCESSIONATO

SCHEMA STATO RILEVATO

AREA DI SUPPORTO ALLA BALNEAZIONE

| | |
|---|---|
| DESTINAZIONE D'USO | ACCESSIBILITA' |
| PARCHEGGIO MQ: <input type="text" value="0"/> | <input type="checkbox"/> PRESENZA DI BARRIERE ARCHITETTONICHE |
| VERDE MQ: <input type="text" value="0"/> | <input type="checkbox"/> PRESENZA DI DUNA IN AREA CONCESSIONATA |
| ATTREZ. SPORT. MQ: <input type="text" value="0"/> | DIST. DUNA EDIF. <input type="text" value="0"/> SCHEDA: 05.819 |
| SUP TEMPORANEE: <input type="text" value="0,00"/> | RECINZIONE AREA: <input type="text"/> |

FOTO AREA A SUPPORTO DELLA BALNEAZIONE



N. CABINE: STATO:

SUPERFICI IMPERMEABILI

PAVIMENTATA MQ: PAVIMENTAZIONE:

SUPERFICI PERMEABILI

PAVIMENTATA MQ: PAVIMENTAZIONE:

AREA DESTINATA ALLA BALNEAZIONE

ATTIVITA':

SUPERFICI IMPERMEABILI

PAVIMENTATA MQ: PAVIMENTAZIONE:

SUPERFICI PERMEABILI

PAVIMENTATA MQ: PAVIMENTAZIONE:

N_OMBRELLONI: ATTERRAGGIO NATANTI:

STATO: LARGHEZZA: LUNGHEZZA:

FOTO AREA DESTINATA ALLA BALNEAZIONE



| DATI PIANO ARENILE 1996 | | ESISTENTE DA PROGETTO UNITARIO: | | DATI ULTIMA CONCESSIONE EDILIZIA: | | INTERVENTO CON PROGETTO UNITARIO: | |
|-------------------------|----------------------|---------------------------------|----------------------|-----------------------------------|--------------------------------|-----------------------------------|----------------------|
| ESISTENTE: | <input type="text"/> | STRUTTURE FISSE: | <input type="text"/> | STRUTTURE FISSE: | <input type="text" value="6"/> | INTERVENTO CON PROGETTO UNITARIO: | <input type="text"/> |
| INTERVENTO DIRETTO: | <input type="text"/> | PAVIMENTAZIONI FISSE: | <input type="text"/> | PAVIMENTAZIONI FISSE: | <input type="text" value="0"/> | | |
| PROGETTO UNITARIO: | <input type="text"/> | TOT. SUP. COPERTA: | <input type="text"/> | TOT. SUP. COPERTA: | <input type="text" value="6"/> | | |

| |
|--------------------|
| DATA |
| 16/03/2004 |
| RILEVATORI |
| GIUNCHI - MINGUZZI |
| AGGIORNAMENTO |
| |
| PAGINA 3 |

| | | |
|--------------------------------|---------------------|---------|
| CODICE STRUTTURA | 05.129 | |
| LOC | MARINA DI RAVENNA | |
| VIA | VIALE DELLE NAZIONI | |
| CIVICO | 0 PARTE | |
| CATASTO TERRENI RAVENNA | | |
| SEZIONE | FOGLIO | MAPPALE |
| 0 | | |

ELEMENTI COSTITUENTI L'INSIEME

| | | | |
|---------------|-----|--------------------|---------|
| DENOMINAZIONE | 047 | DESTINAZIONE D'USO | CAPANNO |
|---------------|-----|--------------------|---------|

| | | | |
|--------------------|-------------|------------------|-------------|
| CORPO A | COD. EDI | 72430 | |
| DESTINAZIONE/USO: | MATERIALE : | LEGNO | |
| CAPANNO | TIPO COSTR: | PREFABBRICATA | |
| | COPERTURA: | UNA FALDA | |
| | INFISSI: | LEGNO | |
| | FINITURE: | FACCIA A VISTA | |
| SUP. COPERTA: | 7,28 H: | 2,5 COLORE1: | VERDE 2 |
| SUP. PORTIC.: | 0 H: | 2 CONSERVAZIONE: | SUFFICIENTE |
| STRUTTURA PORTICO: | FISSA | MATERIALE: | LEGNO |



| | | | |
|--------------------|-------------|------------------|---|
| CORPO B | COD. EDI | | |
| DESTINAZIONE/USO: | MATERIALE : | | |
| | TIPO COSTR: | | |
| | COPERTURA: | | |
| | INFISSI: | | |
| | FINITURE: | | |
| SUP. COPERTA: | 0 H: | 0 COLORE1: | 2 |
| SUP. PORTIC.: | 0 H: | 0 CONSERVAZIONE: | |
| STRUTTURA PORTICO: | | MATERIALE: | |




| | | | |
|--------------------|-------------|------------------|---|
| CORPO C | COD. EDI | | |
| DESTINAZIONE/USO: | MATERIALE : | | |
| | TIPO COSTR: | | |
| | COPERTURA: | | |
| | INFISSI: | | |
| | FINITURE: | | |
| SUP. COPERTA: | 0 H: | 0 COLORE1: | 2 |
| SUP. PORTIC.: | 0 H: | 0 CONSERVAZIONE: | |
| STRUTTURA PORTICO: | | MATERIALE: | |



| | | | |
|--------------------|-------------|------------------|---|
| CORPO D | COD. EDI | | |
| DESTINAZIONE/USO: | MATERIALE : | | |
| | TIPO COSTR: | | |
| | COPERTURA: | | |
| | INFISSI: | | |
| | FINITURE: | | |
| SUP. COPERTA: | 0 H: | 0 COLORE1: | 2 |
| SUP. PORTIC.: | 0 H: | 0 CONSERVAZIONE: | |
| STRUTTURA PORTICO: | | MATERIALE: | |



| | | | | | |
|--------------------|--|--------|------------------|--------------------------------|---------------------|
| DATA |  COMUNE DI RAVENNA AREA 6: PIANIFICAZIONE TERRITORIALE SERVIZIO PROGETTAZIONE URBANISTICA | | CODICE STRUTTURA | 05.130 | |
| 16/03/2004 | | | LOC | MARINA DI RAVENNA | |
| RILEVATORI | CENSIMENTO STRUTTURE ARENILE | | | VIA | VIALE DELLE NAZIONI |
| GIUNCHI - MINGUZZI | | | | CIVICO | 0 PARTE |
| AGGIORNAMENTO | Pagina 2 | | Pagina 3 | | |
| PAGINA 1 | ZONA PIANO ARENILE 96: | | | CATASTO TERRENI RAVENNA | |
| | SEZIONE | FOGLIO | MAPPALE | | |
| | 0 | | | | |

ELEMENTI COSTITUENTI L'INSIEME

| | | | |
|---------------|-----|--------------------|---------|
| DENOMINAZIONE | 048 | DESTINAZIONE D'USO | CAPANNO |
|---------------|-----|--------------------|---------|

VINCOLI AMBIENTALI

- PAESISTICO LR 31/2000
- L.R. 27/88
-L.R. 1497/39
-L.R. 1039/39
-L.R. 431/85
- RNS
 IDROGEOLOGICO
 SIC
 ZPS


DINAMICA COSTA

- CONNESSIONE RETI**
- CICLABILE >300ML
AUTOBUS <300ML
PARCHEGGI <300ML
AUTOSTRADA >10KM
STATALE >1KM
PROVINCIALE >1KM

EROSIONE



TRATTO:



NOTE ZONA

PRESENZA DI FILTRI E DIMENSIONAMENTO

| | | | | | | |
|------------|---------|-----|-----------|-------|-------------------------|----------------|
| PINETA | ALTEZZA | 0 | LARGHEZZA | 89,55 | PINETA DUNA RECINZ. | RETE METALLICA |
| DUNA | ALTEZZA | 0 | LARGHEZZA | 36,55 | AREA RETROSTANTE | STATO: |
| RECINZIONE | ALTEZZA | 1,2 | LARGHEZZA | 0 | PINETA | BUONO |

ACCESSIBILITA' SPIAGGIA

| MODALITA' | NUMERO | PAVIMENTAZIONE | ACCESSI | CONCESSIONE |
|-----------|--------|----------------|--------------------------|-------------|
| CARRABILE | 1 | STERRATO | TIPOLOGIA NON ESCLUSIVO | CONC. |
| PEDONALE | 1 | STERRATO | PROPIETA' DEM. FORESTALE | |

PROTEZIONE DELLA COSTA

- DIFESE A MARE PARALLELE
- DIST. COSTA _____ INTERASSE _____ MATERIALE _____ TIPO _____
- DIFESE A MARE RADENTI
- LUNGHEZZA _____ MATERIALE _____ TIPO _____
- DIFESE A PENNELLO
- LUNGHEZZA _____ INTERASSE _____ MATERIALE _____ TIPO _____

AREA DI PERTINENZA

| | | | |
|---------------------------|----------------|-----------------------------------|----------|
| PROPIETA' | N° CONCES. | INIZIO | SCADENZA |
| CONCESSIONARIO | P.I. | | |
| GESTORE | | | |
| SUPERFICIE MQ. | DIMENSI | DISTANZA ALTRE CONCESSIONI | |
| | FRONTE | PROFONDITA' | NORD SUD |
| PROGETTO UNITARIO: | DELIBERA | DEL | COMMIT: |
| OGGETTO | | | |

TITOLI EDILIZI RILASCIATI

NOTE AREA DI PERTINENZA

| | |
|--|--|
| | |
|--|--|

| |
|--------------------|
| DATA |
| 16/03/2004 |
| RILEVATORI |
| GIUNCHI - MINGUZZI |
| AGGIORNAMENTO |
| |
| PAGINA 2 |



COMUNE DI RAVENNA

AREA 6: PIANIFICAZIONE TERRITORIALE
SERVIZIO PROGETTAZIONE URBANISTICA

CENSIMENTO STRUTTURE ARENILE

Pagina 1
Pagina 3

| | | |
|--------------------------------|---------------------|---------|
| CODICE STRUTTURA | 05.130 | |
| LOC | MARINA DI RAVENNA | |
| VIA | VIALE DELLE NAZIONI | |
| CIVICO | 0 PARTE | |
| CATASTO TERRENI RAVENNA | | |
| SEZIONE | FOGLIO | MAPPALE |
| 0 | | |

ELEMENTI COSTITUENTI L'INSIEME

| | | | |
|---------------|-----|--------------------|---------|
| DENOMINAZIONE | 048 | DESTINAZIONE D'USO | CAPANNO |
|---------------|-----|--------------------|---------|

SCHEMA STATO CONCESSIONATO

SCHEMA STATO RILEVATO

AREA DI SUPPORTO ALLA BALNEAZIONE

| | |
|----------------------|---|
| DESTINAZIONE D'USO | ACCESSIBILITA' |
| PARCHEGGIO MQ: 0 | <input type="checkbox"/> PRESENZA DI BARRIERE ARCHITETTONICHE |
| VERDE MQ: 0 | <input type="checkbox"/> PRESENZA DI DUNA IN AREA CONCESSIONATA |
| ATTREZ. SPORT. MQ: 0 | DIST. DUNA EDIF. 0 SCHEDA: 05.819 |
| SUP TEMPORANEE: 0,00 | RECINZIONE AREA: |

FOTO AREA A SUPPORTO DELLA BALNEAZIONE



N. CABINE: 0 STATO: SUFFICIENTE

SUPERFICI IMPERMEABILI

PAVIMENTATA MQ: 0 PAVIMENTAZIONE:

SUPERFICI PERMEABILI

PAVIMENTATA MQ: 0 PAVIMENTAZIONE:

AREA DESTINATA ALLA BALNEAZIONE

ATTIVITA':

SUPERFICI IMPERMEABILI

PAVIMENTATA MQ: 0 PAVIMENTAZIONE:

SUPERFICI PERMEABILI

PAVIMENTATA MQ: 0 PAVIMENTAZIONE:

N_OMBRELLONI: 0 ATTERRAGGIO NATANTI:

STATO: LARGHEZZA: 0 LUNGHEZZA: 0

FOTO AREA DESTINATA ALLA BALNEAZIONE



| DATI PIANO ARENILE 1996 | ESISTENTE DA PROGETTO UNITARIO: | DATI ULTIMA CONCESSIONE EDILIZIA: | INTERVENTO CON PROGETTO UNITARIO: |
|-------------------------|---------------------------------|-----------------------------------|-----------------------------------|
| ESISTENTE: | STRUTTURE FISSE: | STRUTTURE FISSE: | 5,4 |
| INTERVENTO DIRETTO: | PAVIMENTAZIONI FISSE: | PAVIMENTAZIONI FISSE: | 0 |
| PROGETTO UNITARIO: | TOT. SUP. COPERTA: | TOT. SUP. COPERTA: | 5,4 |

| |
|--------------------|
| DATA |
| 16/03/2004 |
| RILEVATORI |
| GIUNCHI - MINGUZZI |
| AGGIORNAMENTO |
| |
| PAGINA 3 |



COMUNE DI RAVENNA

AREA 6: PIANIFICAZIONE TERRITORIALE E SERVIZIO PROGETTAZIONE URBANISTICA

CENSIMENTO STRUTTURE ARENILE

| | |
|------------------|---------------------|
| CODICE STRUTTURA | 05.130 |
| LOC | MARINA DI RAVENNA |
| VIA | VIALE DELLE NAZIONI |
| CIVICO | 0 PARTE |

| | | |
|--------------------------------|--------|---------|
| CATASTO TERRENI RAVENNA | | |
| SEZIONE | FOGLIO | MAPPALE |
| 0 | | |

ELEMENTI COSTITUENTI L'INSIEME

| | | | |
|---------------|-----|--------------------|---------|
| DENOMINAZIONE | 048 | DESTINAZIONE D'USO | CAPANNO |
|---------------|-----|--------------------|---------|

| | | | |
|--------------------|-------------|------------------|-------------|
| CORPO A | COD. EDI | 72431 | |
| DESTINAZIONE/USO: | MATERIALE : | LEGNO | |
| CAPANNO | TIPO COSTR: | PREFABBRICATA | |
| | COPERTURA: | DUE FALDE | |
| | INFISSI: | LEGNO | |
| | FINITURE: | FACCIA A VISTA | |
| SUP. COPERTA: | 5,7 H: | 2,6 COLORE1: | AZZURRO 2 |
| SUP. PORTIC.: | 0 H: | 0 CONSERVAZIONE: | SUFFICIENTE |
| STRUTTURA PORTICO: | | MATERIALE: | |



| | | | |
|--------------------|-------------|------------------|---|
| CORPO B | COD. EDI | | |
| DESTINAZIONE/USO: | MATERIALE : | | |
| | TIPO COSTR: | | |
| | COPERTURA: | | |
| | INFISSI: | | |
| | FINITURE: | | |
| SUP. COPERTA: | 0 H: | 0 COLORE1: | 2 |
| SUP. PORTIC.: | 0 H: | 0 CONSERVAZIONE: | |
| STRUTTURA PORTICO: | | MATERIALE: | |




| | | | |
|--------------------|-------------|------------------|---|
| CORPO C | COD. EDI | | |
| DESTINAZIONE/USO: | MATERIALE : | | |
| | TIPO COSTR: | | |
| | COPERTURA: | | |
| | INFISSI: | | |
| | FINITURE: | | |
| SUP. COPERTA: | 0 H: | 0 COLORE1: | 2 |
| SUP. PORTIC.: | 0 H: | 0 CONSERVAZIONE: | |
| STRUTTURA PORTICO: | | MATERIALE: | |



| | | | |
|--------------------|-------------|------------------|---|
| CORPO D | COD. EDI | | |
| DESTINAZIONE/USO: | MATERIALE : | | |
| | TIPO COSTR: | | |
| | COPERTURA: | | |
| | INFISSI: | | |
| | FINITURE: | | |
| SUP. COPERTA: | 0 H: | 0 COLORE1: | 2 |
| SUP. PORTIC.: | 0 H: | 0 CONSERVAZIONE: | |
| STRUTTURA PORTICO: | | MATERIALE: | |



| | | | | | | | | |
|-------------------|----------|-----|----------------|---|--------------|---|-------------------|------|
| SUPERFICI TOTALI: | COPERTA: | 5,4 | PAVIM. IMPERM: | 0 | PAVIM. PERM: | 0 | STRUT TEMPORANEE: | 0,00 |
|-------------------|----------|-----|----------------|---|--------------|---|-------------------|------|

| | | | | | |
|--------------------|--|--|------------------|-------------------|---------------------|
| DATA |  COMUNE DI RAVENNA AREA 6: PIANIFICAZIONE TERRITORIALE SERVIZIO PROGETTAZIONE URBANISTICA | | CODICE STRUTTURA | 05.131 | |
| 16/03/2004 | | | LOC | MARINA DI RAVENNA | |
| RILEVATORI | CENSIMENTO STRUTTURE ARENILE | | | VIA | VIALE DELLE NAZIONI |
| GIUNCHI - MINGUZZI | | | | CIVICO | 0 PARTE |
| AGGIORNAMENTO | Pagina 2 | | Pagina 3 | | |
| PAGINA 1 | | | | | |

ELEMENTI COSTITUENTI L'INSIEME

| | | | |
|---------------|-----|--------------------|---------|
| DENOMINAZIONE | 024 | DESTINAZIONE D'USO | CAPANNO |
|---------------|-----|--------------------|---------|

| | | | | |
|---|---|-------------------------|--|--|
| VINCOLI AMBIENTALI | | DINAMICA COSTA | EROSIONE | TRATTO: |
| <input checked="" type="checkbox"/> PAESISTICO LR 31/2000 | <input type="checkbox"/> RNS | CONNESSIONE RETI |  |  |
| -L.R. 27/88 | <input checked="" type="checkbox"/> IDROGEOLOGICO | CICLABILE >300ML | | |
| -L.R. 1497/39 | <input checked="" type="checkbox"/> SIC | AUTOBUS <300ML | | |
| -L.R. 1039/39 | <input type="checkbox"/> ZPS | PARCHEGGI <300ML | | |
| -L.R. 431/85 | | AUTOSTRADA >10KM | | |
| NOTE ZONA | | STATALE >1KM | | |
| | | PROVINCIALE >1KM | | |

| | | | | | | |
|---|---------|-----|-----------|-----------------------|--------------------------|----------------|
| PRESENZA DI FILTRI E DIMENSIONAMENTO | | | | ACCESSIBILITA' | MATERIALE RECINZ. | |
| PINETA | ALTEZZA | 0 | LARGHEZZA | 89,55 | PINETA DUNA RECINZ. | RETE METALLICA |
| DUNA | ALTEZZA | 0 | LARGHEZZA | 36,55 | AREA RETROSTANTE | STATO: |
| RECINZIONE | ALTEZZA | 1,2 | LARGHEZZA | 0 | PINETA | BUONO |

ACCESSIBILITA' SPIAGGIA

| | | | | |
|------------------|---------------|-----------------------|----------------|---------------------|
| MODALITA' | NUMERO | PAVIMENTAZIONE | ACCESSI | CONCESSIONE |
| CARRABILE | 1 | STERRATO | TIPOLOGIA | NON ESCLUSIVO CONC. |
| PEDONALE | 1 | STERRATO | PROPIETA' | DEM. FORESTALE |

PROTEZIONE DELLA COSTA

| | | | |
|--|-----------|-----------|--------|
| <input type="checkbox"/> DIFESE A MARE PARALLELE | | | |
| DIST. COSTA | INTERASSE | MATERIALE | TIPO |
| <input type="checkbox"/> DIFESE A MARE RADENTI | | | |
| LUNGHEZZA | 0 | MATERIALE | 0 TIPO |
| <input type="checkbox"/> DIFESE A PENNELLO | | | |
| LUNGHEZZA | INTERASSE | MATERIALE | TIPO |

AREA DI PERTINENZA


| | | | |
|---------------------------|----------------|-----------------------------------|----------|
| PROPIETA' | N° CONCES. | INIZIO | SCADENZA |
| CONCESSIONARIO | P.I. | | |
| GESTORE | | | |
| SUPERFICIE MQ. | DIMENSI | DISTANZA ALTRE CONCESSIONI | |
| | FRONTE | PROFONDITA' | NORD SUD |
| PROGETTO UNITARIO: | DELIBERA | DEL | COMMIT: |
| OGGETTO | | | |

TITOLI EDILIZI RILASCIATI

NOTE AREA DI PERTINENZA

| | |
|--|--|
| | |
|--|--|

| |
|--------------------|
| DATA |
| 16/03/2004 |
| RILEVATORI |
| GIUNCHI - MINGUZZI |
| AGGIORNAMENTO |
| |
| PAGINA 2 |



COMUNE DI RAVENNA

AREA 6: PIANIFICAZIONE TERRITORIALE
SERVIZIO PROGETTAZIONE URBANISTICA

CENSIMENTO STRUTTURE ARENILE

Pagina 1
Pagina 3

| | | |
|--------------------------------|---------------------|---------|
| CODICE STRUTTURA | 05.131 | |
| LOC | MARINA DI RAVENNA | |
| VIA | VIALE DELLE NAZIONI | |
| CIVICO | 0 PARTE | |
| CATASTO TERRENI RAVENNA | | |
| SEZIONE | FOGLIO | MAPPALE |
| 0 | | |

ELEMENTI COSTITUENTI L'INSIEME

| | | | |
|---------------|-----|--------------------|---------|
| DENOMINAZIONE | 024 | DESTINAZIONE D'USO | CAPANNO |
|---------------|-----|--------------------|---------|

SCHEMA STATO CONCESSIONATO

SCHEMA STATO RILEVATO

AREA DI SUPPORTO ALLA BALNEAZIONE

| | |
|---|---|
| DESTINAZIONE D'USO | ACCESSIBILITA' |
| PARCHEGGIO MQ: <input type="text" value="0"/> | <input type="checkbox"/> PRESENZA DI BARRIERE ARCHITETTONICHE |
| VERDE MQ: <input type="text" value="0"/> | <input type="checkbox"/> PRESENZA DI DUNA IN AREA CONCESSIONATA |
| ATTREZ. SPORT. MQ: <input type="text" value="0"/> | DIST. DUNA EDIF. <input type="text" value="0"/> SCHEDA: <input type="text" value="05.819"/> |
| SUP TEMPORANEE: <input type="text" value="4,00"/> | RECINZIONE AREA: <input type="text"/> |

FOTO AREA A SUPPORTO DELLA BALNEAZIONE



N. CABINE: STATO:

SUPERFICI IMPERMEABILI

PAVIMENTATA MQ: PAVIMENTAZIONE:

SUPERFICI PERMEABILI

PAVIMENTATA MQ: PAVIMENTAZIONE:

AREA DESTINATA ALLA BALNEAZIONE

ATTIVITA':

SUPERFICI IMPERMEABILI

PAVIMENTATA MQ: PAVIMENTAZIONE:

SUPERFICI PERMEABILI

PAVIMENTATA MQ: PAVIMENTAZIONE:

N_OMBRELLONI: ATTERRAGGIO NATANTI:

STATO: LARGHEZZA: LUNGHEZZA:

FOTO AREA DESTINATA ALLA BALNEAZIONE



| DATI PIANO ARENILE 1996 | ESISTENTE DA PROGETTO UNITARIO: | DATI ULTIMA CONCESSIONE EDILIZIA: | INTERVENTO CON PROGETTO UNITARIO: |
|--|--|--|--|
| ESISTENTE: <input type="text"/> | STRUTTURE FISSE: <input type="text"/> | STRUTTURE FISSE: <input type="text" value="6"/> | INTERVENTO CON PROGETTO UNITARIO: |
| INTERVENTO DIRETTO: <input type="text"/> | PAVIMENTAZIONI FISSE: <input type="text"/> | PAVIMENTAZIONI FISSE: <input type="text" value="0"/> | |
| PROGETTO UNITARIO: <input type="text"/> | TOT. SUP. COPERTA: <input type="text"/> | TOT. SUP. COPERTA: <input type="text" value="6"/> | |

| |
|--------------------|
| DATA |
| 16/03/2004 |
| RILEVATORI |
| GIUNCHI - MINGUZZI |
| AGGIORNAMENTO |
| |
| PAGINA 3 |

| | |
|------------------|---------------------|
| CODICE STRUTTURA | 05.131 |
| LOC | MARINA DI RAVENNA |
| VIA | VIALE DELLE NAZIONI |
| CIVICO | 0 PARTE |

| | | |
|--------------------------------|--------|---------|
| CATASTO TERRENI RAVENNA | | |
| SEZIONE | FOGLIO | MAPPALE |
| 0 | | |

ELEMENTI COSTITUENTI L'INSIEME

| | | | |
|---------------|-----|--------------------|---------|
| DENOMINAZIONE | 024 | DESTINAZIONE D'USO | CAPANNO |
|---------------|-----|--------------------|---------|

| | | | | |
|--------------------|-------------|--------------------|-------------|---|
| CORPO A | COD. EDI | 72313 | | |
| DESTINAZIONE/USO: | MATERIALE : | LEGNO | | |
| CAPANNO | TIPO COSTR: | PREFABBRICATA | | |
| | COPERTURA: | DUE FALDE | | |
| | INFISSI: | LEGNO | | |
| | FINITURE: | FACCIA A VISTA | | |
| SUP. COPERTA: | 6,76 H: | 2,9 COLORE1: | VERDE | 2 |
| SUP. PORTIC.: | 0 H: | 2,5 CONSERVAZIONE: | SUFFICIENTE | |
| STRUTTURA PORTICO: | FISSA | MATERIALE: | LEGNO | |



| | | | | |
|--------------------|-------------|------------------|--|---|
| CORPO B | COD. EDI | | | |
| DESTINAZIONE/USO: | MATERIALE : | | | |
| | TIPO COSTR: | | | |
| | COPERTURA: | | | |
| | INFISSI: | | | |
| | FINITURE: | | | |
| SUP. COPERTA: | 0 H: | 0 COLORE1: | | 2 |
| SUP. PORTIC.: | 0 H: | 0 CONSERVAZIONE: | | |
| STRUTTURA PORTICO: | | MATERIALE: | | |




| | | | | |
|--------------------|-------------|------------------|--|---|
| CORPO C | COD. EDI | | | |
| DESTINAZIONE/USO: | MATERIALE : | | | |
| | TIPO COSTR: | | | |
| | COPERTURA: | | | |
| | INFISSI: | | | |
| | FINITURE: | | | |
| SUP. COPERTA: | 0 H: | 0 COLORE1: | | 2 |
| SUP. PORTIC.: | 0 H: | 0 CONSERVAZIONE: | | |
| STRUTTURA PORTICO: | | MATERIALE: | | |



| | | | | |
|--------------------|-------------|------------------|--|---|
| CORPO D | COD. EDI | | | |
| DESTINAZIONE/USO: | MATERIALE : | | | |
| | TIPO COSTR: | | | |
| | COPERTURA: | | | |
| | INFISSI: | | | |
| | FINITURE: | | | |
| SUP. COPERTA: | 0 H: | 0 COLORE1: | | 2 |
| SUP. PORTIC.: | 0 H: | 0 CONSERVAZIONE: | | |
| STRUTTURA PORTICO: | | MATERIALE: | | |



| | | | | | | | | |
|-------------------|----------|---|----------------|---|--------------|---|-------------------|------|
| SUPERFICI TOTALI: | COPERTA: | 6 | PAVIM. IMPERM: | 0 | PAVIM. PERM: | 0 | STRUT TEMPORANEE: | 4,00 |
|-------------------|----------|---|----------------|---|--------------|---|-------------------|------|

| | | | | | | |
|--------------------|--|--|------------------|--------------------------------|---------------------|---------|
| DATA |  COMUNE DI RAVENNA AREA 6: PIANIFICAZIONE TERRITORIALE SERVIZIO PROGETTAZIONE URBANISTICA | | CODICE STRUTTURA | 05.132 | | |
| 16/03/2004 | | | LOC | MARINA DI RAVENNA | | |
| RILEVATORI | CENSIMENTO STRUTTURE ARENILE | | | VIA | VIALE DELLE NAZIONI | |
| GIUNCHI - MINGUZZI | | | | CIVICO | 0 PARTE | |
| AGGIORNAMENTO | Pagina 2 | | | ZONA PIANO ARENILE 96: | | |
| PAGINA 1 | Pagina 3 | | | CATASTO TERRENI RAVENNA | | |
| | | | | SEZIONE | FOGLIO | MAPPALE |
| | | | | 0 | | |

ELEMENTI COSTITUENTI L'INSIEME

| | | | |
|---------------|-----|--------------------|---------|
| DENOMINAZIONE | 063 | DESTINAZIONE D'USO | CAPANNO |
|---------------|-----|--------------------|---------|

| | | | |
|--------------------|----------------|----------|---------|
| VINCOLI AMBIENTALI | DINAMICA COSTA | EROSIONE | TRATTO: |
|--------------------|----------------|----------|---------|

PAESISTICO LR 31/2000

-L.R. 27/88
-L.R. 1497/39
-L.R. 1039/39
-L.R. 431/85

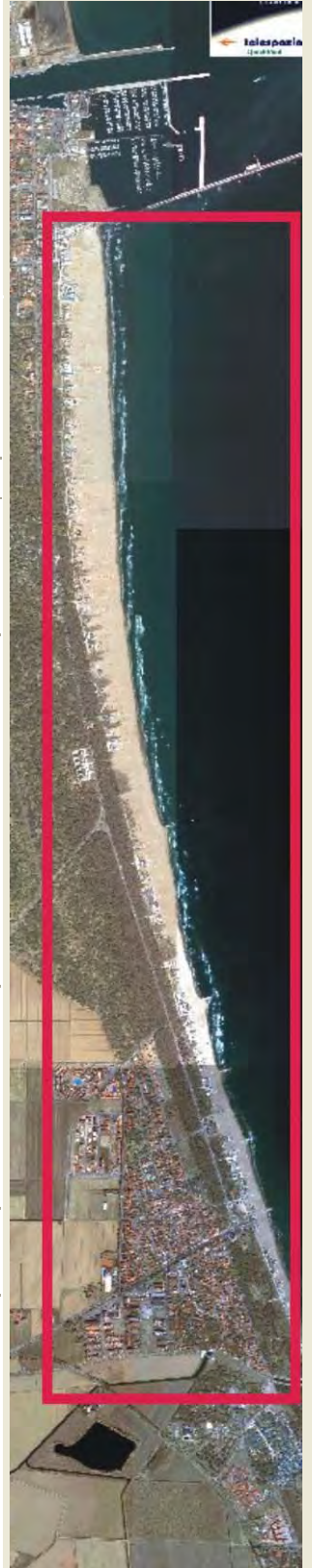
RNS
 IDROGEOLOGICO
 SIC
 ZPS

CONNESSIONE RETI

CICLABILE >300ML
AUTOBUS <300ML
PARCHEGGI <300ML
AUTOSTRADA >10KM
STATALE >1KM
PROVINCIALE >1KM



TRATTO:



NOTE ZONA

PRESENZA DI FILTRI E DIMENSIONAMENTO

| | | | | |
|------------|---------|-----|-----------|-------|
| PINETA | ALTEZZA | 0 | LARGHEZZA | 89,55 |
| DUNA | ALTEZZA | 0 | LARGHEZZA | 36,55 |
| RECINZIONE | ALTEZZA | 1,2 | LARGHEZZA | 0 |

ACCESSIBILITA'

PINETA DUNA RECINZ.
AREA RETROSTANTE
PINETA

MATERIALE RECINZ.

RETE METALLICA
STATO:
BUONO

ACCESSIBILITA' SPIAGGIA

| MODALITA' | NUMERO | PAVIMENTAZIONE | ACCESSI | CONCESSIONE |
|-----------|--------|----------------|--------------------------|-------------|
| CARRABILE | 1 | STERRATO | TIPOLOGIA NON ESCLUSIVO | CONC. |
| PEDONALE | 1 | STERRATO | PROPIETA' DEM. FORESTALE | |

PROTEZIONE DELLA COSTA

DIFESE A MARE PARALLELE
DIST. COSTA INTERASSE MATERIALE TIPO

DIFESE A MARE RADENTI
LUNGHEZZA 0 MATERIALE 0 TIPO 0

DIFESE A PENNELLO
LUNGHEZZA INTERASSE MATERIALE TIPO

AREA DI PERTINENZA

PROPIETA' N° CONCES. INIZIO SCADENZA

CONCESSIONARIO P.I.

GESTORE

SUPERFICIE MQ. DIMENSI DISTANZA ALTRE CONCESSIONI

FRONTE PROFONDITA' NORD SUD

PROGETTO UNITARIO: DELIBERA DEL COMMIT:

OGGETTO

TITOLI EDILIZI RILASCIATI

NOTE AREA DI PERTINENZA

| |
|--------------------|
| DATA |
| 16/03/2004 |
| RILEVATORI |
| GIUNCHI - MINGUZZI |
| AGGIORNAMENTO |
| |
| PAGINA 2 |



COMUNE DI RAVENNA

AREA 6: PIANIFICAZIONE TERRITORIALE
SERVIZIO PROGETTAZIONE URBANISTICA

CENSIMENTO STRUTTURE ARENILE

Pagina 1

Pagina 3

| | | |
|--------------------------------|---------------------|---------|
| CODICE STRUTTURA | 05.132 | |
| LOC | MARINA DI RAVENNA | |
| VIA | VIALE DELLE NAZIONI | |
| CIVICO | 0 PARTE | |
| CATASTO TERRENI RAVENNA | | |
| SEZIONE | FOGLIO | MAPPALE |
| 0 | | |

ELEMENTI COSTITUENTI L'INSIEME

| | | | |
|---------------|-----|--------------------|---------|
| DENOMINAZIONE | 063 | DESTINAZIONE D'USO | CAPANNO |
|---------------|-----|--------------------|---------|

SCHEMA STATO CONCESSIONATO

SCHEMA STATO RILEVATO

AREA DI SUPPORTO ALLA BALNEAZIONE

| | |
|---|---|
| DESTINAZIONE D'USO | ACCESSIBILITA' |
| PARCHEGGIO MQ: <input type="text" value="0"/> | <input type="checkbox"/> PRESENZA DI BARRIERE ARCHITETTONICHE |
| VERDE MQ: <input type="text" value="0"/> | <input type="checkbox"/> PRESENZA DI DUNA IN AREA CONCESSIONATA |
| ATTREZ. SPORT. MQ: <input type="text" value="0"/> | DIST. DUNA EDIF. <input type="text" value="0"/> SCHEDA: <input type="text" value="05.819"/> |
| SUP TEMPORANEE: <input type="text" value="0,00"/> | RECINZIONE AREA: <input type="text"/> |

FOTO AREA A SUPPORTO DELLA BALNEAZIONE



| | |
|---|---|
| N. CABINE: <input type="text" value="0"/> | STATO: <input type="text" value="SUFFICIENTE"/> |
|---|---|

SUPERFICI IMPERMEABILI

| | |
|--|--------------------------------------|
| PAVIMENTATA MQ: <input type="text" value="0"/> | PAVIMENTAZIONE: <input type="text"/> |
|--|--------------------------------------|

SUPERFICI PERMEABILI

| | |
|--|--------------------------------------|
| PAVIMENTATA MQ: <input type="text" value="0"/> | PAVIMENTAZIONE: <input type="text"/> |
|--|--------------------------------------|

AREA DESTINATA ALLA BALNEAZIONE

| | | | |
|--|---|----------------------|--------------------------------|
| ATTIVITA' | <input type="text"/> | <input type="text"/> | <input type="text"/> |
| SUPERFICI IMPERMEABILI | | | |
| PAVIMENTATA MQ: <input type="text" value="0"/> | PAVIMENTAZIONE: <input type="text"/> | | |
| SUPERFICI PERMEABILI | | | |
| PAVIMENTATA MQ: <input type="text" value="0"/> | PAVIMENTAZIONE: <input type="text"/> | | |
| N_OMBRELLONI: <input type="text" value="0"/> | ATTERRAGGIO NATANTI: | | |
| STATO: <input type="text"/> | LARGHEZZA: <input type="text" value="0"/> | LUNGHEZZA | <input type="text" value="0"/> |

FOTO AREA DESTINATA ALLA BALNEAZIONE



| DATI PIANO ARENILE 1996 | | ESISTENTE DA PROGETTO UNITARIO: | | DATI ULTIMA CONCESSIONE EDILIZIA: | | INTERVENTO CON PROGETTO UNITARIO: | |
|-------------------------|----------------------|---------------------------------|----------------------|-----------------------------------|-----------------------------------|-----------------------------------|--|
| ESISTENTE: | <input type="text"/> | STRUTTURE FISSE: | <input type="text"/> | STRUTTURE FISSE: | <input type="text" value="4,86"/> | | |
| INTERVENTO DIRETTO: | <input type="text"/> | PAVIMENTAZIONI FISSE: | <input type="text"/> | PAVIMENTAZIONI FISSE: | <input type="text" value="0"/> | | |
| PROGETTO UNITARIO: | <input type="text"/> | TOT. SUP. COPERTA: | <input type="text"/> | TOT. SUP. COPERTA: | <input type="text" value="4,86"/> | | |

| |
|--------------------|
| DATA |
| 16/03/2004 |
| RILEVATORI |
| GIUNCHI - MINGUZZI |
| AGGIORNAMENTO |
| |
| PAGINA 3 |



COMUNE DI RAVENNA

AREA 6: PIANIFICAZIONE TERRITORIALE E SERVIZIO PROGETTAZIONE URBANISTICA

CENSIMENTO STRUTTURE ARENILE

| | |
|------------------|---------------------|
| CODICE STRUTTURA | 05.132 |
| LOC | MARINA DI RAVENNA |
| VIA | VIALE DELLE NAZIONI |
| CIVICO | 0 PARTE |

| | | |
|--------------------------------|--------|---------|
| CATASTO TERRENI RAVENNA | | |
| SEZIONE | FOGLIO | MAPPALE |
| 0 | | |

ELEMENTI COSTITUENTI L'INSIEME

| | | | |
|---------------|-----|--------------------|---------|
| DENOMINAZIONE | 063 | DESTINAZIONE D'USO | CAPANNO |
|---------------|-----|--------------------|---------|

| | | | | |
|--------------------|-------------|------------------|---------------|---|
| CORPO A | COD. EDI | 72733 | | |
| DESTINAZIONE/USO: | MATERIALE : | LEGNO | | |
| CAPANNO | TIPO COSTR: | PREFABBRICATA | | |
| | COPERTURA: | DUE FALDE | | |
| | INFISSI: | LEGNO | | |
| | FINITURE: | FACCIA A VISTA | | |
| SUP. COPERTA: | 4,4 H: | 2,7 COLORE1: | VERDE | 2 |
| SUP. PORTIC.: | 0 H: | 0 CONSERVAZIONE: | INSUFFICIENTE | |
| STRUTTURA PORTICO: | | MATERIALE: | | |



| | | | | |
|--------------------|-------------|------------------|--|---|
| CORPO B | COD. EDI | | | |
| DESTINAZIONE/USO: | MATERIALE : | | | |
| | TIPO COSTR: | | | |
| | COPERTURA: | | | |
| | INFISSI: | | | |
| | FINITURE: | | | |
| SUP. COPERTA: | 0 H: | 0 COLORE1: | | 2 |
| SUP. PORTIC.: | 0 H: | 0 CONSERVAZIONE: | | |
| STRUTTURA PORTICO: | | MATERIALE: | | |




| | | | | |
|--------------------|-------------|------------------|--|---|
| CORPO C | COD. EDI | | | |
| DESTINAZIONE/USO: | MATERIALE : | | | |
| | TIPO COSTR: | | | |
| | COPERTURA: | | | |
| | INFISSI: | | | |
| | FINITURE: | | | |
| SUP. COPERTA: | 0 H: | 0 COLORE1: | | 2 |
| SUP. PORTIC.: | 0 H: | 0 CONSERVAZIONE: | | |
| STRUTTURA PORTICO: | | MATERIALE: | | |



| | | | | |
|--------------------|-------------|------------------|--|---|
| CORPO D | COD. EDI | | | |
| DESTINAZIONE/USO: | MATERIALE : | | | |
| | TIPO COSTR: | | | |
| | COPERTURA: | | | |
| | INFISSI: | | | |
| | FINITURE: | | | |
| SUP. COPERTA: | 0 H: | 0 COLORE1: | | 2 |
| SUP. PORTIC.: | 0 H: | 0 CONSERVAZIONE: | | |
| STRUTTURA PORTICO: | | MATERIALE: | | |



| | | | | | | | | |
|-------------------|----------|------|----------------|---|--------------|---|-------------------|------|
| SUPERFICI TOTALI: | COPERTA: | 4,86 | PAVIM. IMPERM: | 0 | PAVIM. PERM: | 0 | STRUT TEMPORANEE: | 0,00 |
|-------------------|----------|------|----------------|---|--------------|---|-------------------|------|

| | | | | | |
|--------------------|--|--|------------------|--------------------------------|---------------------|
| DATA |  COMUNE DI RAVENNA AREA 6: PIANIFICAZIONE TERRITORIALE SERVIZIO PROGETTAZIONE URBANISTICA | | CODICE STRUTTURA | 05.133 | |
| 16/03/2004 | | | LOC | MARINA DI RAVENNA | |
| RILEVATORI | CENSIMENTO STRUTTURE ARENILE | | | VIA | VIALE DELLE NAZIONI |
| GIUNCHI - MINGUZZI | | | | CIVICO | 0 PARTE |
| AGGIORNAMENTO | Pagina 2 | | | ZONA PIANO ARENILE 96: | |
| | Pagina 3 | | | CATASTO TERRENI RAVENNA | |
| PAGINA 1 | | | SEZIONE | FOGLIO | MAPPALE |
| | | | 0 | | |

ELEMENTI COSTITUENTI L'INSIEME

| | | | |
|---------------|-----|--------------------|---------|
| DENOMINAZIONE | 078 | DESTINAZIONE D'USO | CAPANNO |
|---------------|-----|--------------------|---------|

| | | | |
|---------------------------|-----------------------|----------|---------|
| VINCOLI AMBIENTALI | DINAMICA COSTA | EROSIONE | TRATTO: |
|---------------------------|-----------------------|----------|---------|

PAESISTICO LR 31/2000
 -L.R. 27/88
 -L.R. 1497/39
 -L.R. 1039/39
 -L.R. 431/85

RNS
 IDROGEOLOGICO
 SIC
 ZPS

CONNESSIONE RETI

CICLABILE >300ML
 AUTOBUS <300ML
 PARCHEGGI <300ML
 AUTOSTRADA >10KM
 STATALE >1KM
 PROVINCIALE >1KM



TRATTO:



NOTE ZONA

PRESENZA DI FILTRI E DIMENSIONAMENTO

| | | | | |
|------------|---------|-----|-----------|-------|
| PINETA | ALTEZZA | 0 | LARGHEZZA | 89,55 |
| DUNA | ALTEZZA | 0 | LARGHEZZA | 36,55 |
| RECINZIONE | ALTEZZA | 1,2 | LARGHEZZA | 0 |

ACCESSIBILITA'

PINETA DUNA RECINZ.
 AREA RETROSTANTE
 PINETA

MATERIALE RECINZ.

RETE METALLICA
 STATO:
 BUONO

ACCESSIBILITA' SPIAGGIA

| MODALITA' | NUMERO | PAVIMENTAZIONE | ACCESSI | CONCESSIONE |
|-----------|--------|----------------|--------------------------|-------------|
| CARRABILE | 1 | STERRATO | TIPOLOGIA NON ESCLUSIVO | CONC. |
| PEDONALE | 1 | STERRATO | PROPIETA' DEM. FORESTALE | |

PROTEZIONE DELLA COSTA

DIFESE A MARE PARALLELE
 DIST. COSTA INTERASSE MATERIALE TIPO

DIFESE A MARE RADENTI
 LUNGHEZZA 0 MATERIALE 0 TIPO 0

DIFESE A PENNELLO
 LUNGHEZZA 182,72 INTERASSE 361,89 MATERIALE MASSI IN PIETRA TIPO EMERSE

AREA DI PERTINENZA

PROPIETA' N° CONCES. INIZIO SCADENZA

CONCESSIONARIO P.I.

GESTORE

SUPERFICIE MQ. DIMENSI DISTANZA ALTRE CONCESSIONI

FRONTE PROFONDITA' NORD SUD

PROGETTO UNITARIO: DELIBERA DEL COMMIT:

OGGETTO

TITOLI EDILIZI RILASCIATI

NOTE AREA DI PERTINENZA

| | |
|--|--|
| | |
|--|--|

| |
|--------------------|
| DATA |
| 16/03/2004 |
| RILEVATORI |
| GIUNCHI - MINGUZZI |
| AGGIORNAMENTO |
| |
| PAGINA 2 |



COMUNE DI RAVENNA

AREA 6: PIANIFICAZIONE TERRITORIALE
SERVIZIO PROGETTAZIONE URBANISTICA

CENSIMENTO STRUTTURE ARENILE

Pagina 1

Pagina 3

| | | |
|--------------------------------|---------------------|---------|
| CODICE STRUTTURA | 05.133 | |
| LOC | MARINA DI RAVENNA | |
| VIA | VIALE DELLE NAZIONI | |
| CIVICO | 0 PARTE | |
| CATASTO TERRENI RAVENNA | | |
| SEZIONE | FOGLIO | MAPPALE |
| 0 | | |

ELEMENTI COSTITUENTI L'INSIEME

| | | | |
|---------------|-----|--------------------|---------|
| DENOMINAZIONE | 078 | DESTINAZIONE D'USO | CAPANNO |
|---------------|-----|--------------------|---------|

SCHEMA STATO CONCESSIONATO

SCHEMA STATO RILEVATO

AREA DI SUPPORTO ALLA BALNEAZIONE

| | |
|----------------------|---|
| DESTINAZIONE D'USO | ACCESSIBILITA' |
| PARCHEGGIO MQ: 0 | <input type="checkbox"/> PRESENZA DI BARRIERE ARCHITETTONICHE |
| VERDE MQ: 0 | <input type="checkbox"/> PRESENZA DI DUNA IN AREA CONCESSIONATA |
| ATTREZ. SPORT. MQ: 0 | DIST. DUNA EDIF. 0 SCHEDA: 05.819 |
| SUP TEMPORANEE: 0,00 | RECINZIONE AREA: |

FOTO AREA A SUPPORTO DELLA BALNEAZIONE



N. CABINE: 0 STATO: SUFFICIENTE

SUPERFICI IMPERMEABILI

PAVIMENTATA MQ: 0 PAVIMENTAZIONE:

SUPERFICI PERMEABILI

PAVIMENTATA MQ: 0 PAVIMENTAZIONE:

AREA DESTINATA ALLA BALNEAZIONE

ATTIVITA':

SUPERFICI IMPERMEABILI

PAVIMENTATA MQ: 0 PAVIMENTAZIONE:

SUPERFICI PERMEABILI

PAVIMENTATA MQ: 0 PAVIMENTAZIONE:

N_OMBRELLONI: 0 **ATTERRAGGIO NATANTI:**

STATO: LARGHEZZA: 0 LUNGHEZZA: 0

FOTO AREA DESTINATA ALLA BALNEAZIONE



| DATI PIANO ARENILE 1996 | ESISTENTE DA PROGETTO UNITARIO: | DATI ULTIMA CONCESSIONE EDILIZIA: | INTERVENTO CON PROGETTO UNITARIO: |
|-------------------------|---------------------------------|-----------------------------------|-----------------------------------|
| ESISTENTE: | STRUTTURE FISSE: | STRUTTURE FISSE: | 10 |
| INTERVENTO DIRETTO: | PAVIMENTAZIONI FISSE: | PAVIMENTAZIONI FISSE: | 0 |
| PROGETTO UNITARIO: | TOT. SUP. COPERTA: | TOT. SUP. COPERTA: | 10 |

| |
|--------------------|
| DATA |
| 16/03/2004 |
| RILEVATORI |
| GIUNCHI - MINGUZZI |
| AGGIORNAMENTO |
| |
| PAGINA 3 |

| | | |
|--------------------------------|---------------------|---------|
| CODICE STRUTTURA | 05.133 | |
| LOC | MARINA DI RAVENNA | |
| VIA | VIALE DELLE NAZIONI | |
| CIVICO | 0 PARTE | |
| CATASTO TERRENI RAVENNA | | |
| SEZIONE | FOGLIO | MAPPALE |
| 0 | | |

ELEMENTI COSTITUENTI L'INSIEME

| | | | |
|---------------|-----|--------------------|---------|
| DENOMINAZIONE | 078 | DESTINAZIONE D'USO | CAPANNO |
|---------------|-----|--------------------|---------|

| | | | | | |
|--------------------|-------------|-----------------|-------|----------------|---------------|
| CORPO A | | COD. EDI | | 72314 | |
| DESTINAZIONE/USO: | MATERIALE : | LEGNO | | | |
| CAPANNO | TIPO COSTR: | PREFABBRICATA | | | |
| | COPERTURA: | DUE FALDE | | | |
| | INFISSI: | LEGNO | | | |
| | FINITURE: | FACCIA A VISTA | | | |
| SUP. COPERTA: | 10 | H: | 2,6 | COLORE1: | MARRONE 2 |
| SUP. PORTIC.: | 0 | H: | 2,6 | CONSERVAZIONE: | INSUFFICIENTE |
| STRUTTURA PORTICO: | FISSA | MATERIALE: | LEGNO | | |



| | | | | | |
|--------------------|-------------|-----------------|---|----------------|---|
| CORPO B | | COD. EDI | | | |
| DESTINAZIONE/USO: | MATERIALE : | | | | |
| | TIPO COSTR: | | | | |
| | COPERTURA: | | | | |
| | INFISSI: | | | | |
| | FINITURE: | | | | |
| SUP. COPERTA: | 0 | H: | 0 | COLORE1: | 2 |
| SUP. PORTIC.: | 0 | H: | 0 | CONSERVAZIONE: | |
| STRUTTURA PORTICO: | | MATERIALE: | | | |




| | | | | | |
|--------------------|-------------|-----------------|---|----------------|---|
| CORPO C | | COD. EDI | | | |
| DESTINAZIONE/USO: | MATERIALE : | | | | |
| | TIPO COSTR: | | | | |
| | COPERTURA: | | | | |
| | INFISSI: | | | | |
| | FINITURE: | | | | |
| SUP. COPERTA: | 0 | H: | 0 | COLORE1: | 2 |
| SUP. PORTIC.: | 0 | H: | 0 | CONSERVAZIONE: | |
| STRUTTURA PORTICO: | | MATERIALE: | | | |



| | | | | | |
|--------------------|-------------|-----------------|---|----------------|---|
| CORPO D | | COD. EDI | | | |
| DESTINAZIONE/USO: | MATERIALE : | | | | |
| | TIPO COSTR: | | | | |
| | COPERTURA: | | | | |
| | INFISSI: | | | | |
| | FINITURE: | | | | |
| SUP. COPERTA: | 0 | H: | 0 | COLORE1: | 2 |
| SUP. PORTIC.: | 0 | H: | 0 | CONSERVAZIONE: | |
| STRUTTURA PORTICO: | | MATERIALE: | | | |





| | | | | | |
|--------------------|--|--|------------------|--------------------------------|------------------|
| DATA |  COMUNE DI RAVENNA AREA 6: PIANIFICAZIONE TERRITORIALE SERVIZIO PROGETTAZIONE URBANISTICA | | CODICE STRUTTURA | 05.134 | |
| 16/03/2004 | | | LOC | PUNTA MARINA | |
| RILEVATORI | CENSIMENTO STRUTTURE ARENILE | | | VIA | VIALE C. COLOMBO |
| GIUNCHI - MINGUZZI | | | | CIVICO | 0 PARTE |
| AGGIORNAMENTO | Pagina 2 | | | ZONA PIANO ARENILE 96: | |
| PAGINA 1 | Pagina 3 | | | CATASTO TERRENI RAVENNA | |
| | | | SEZIONE | FOGLIO | MAPPALE |
| | | | 0 | | |

ELEMENTI COSTITUENTI L'INSIEME

| | | | |
|---------------|-----|--------------------|---------|
| DENOMINAZIONE | 010 | DESTINAZIONE D'USO | CAPANNO |
|---------------|-----|--------------------|---------|

| | | | |
|--------------------|----------------|---------|---------|
| VINCOLI AMBIENTALI | DINAMICA COSTA | STABILE | TRATTO: |
|--------------------|----------------|---------|---------|

| | | | | |
|--|--|---|--|--|
| <input checked="" type="checkbox"/> PAESISTICO LR 31/2000 -L.R. 27/88 -L.R. 1497/39 -L.R. 1039/39 -L.R. 431/85 | <input type="checkbox"/> RNS <input checked="" type="checkbox"/> IDROGEOLOGICO <input checked="" type="checkbox"/> SIC <input type="checkbox"/> ZPS | CONNESSIONE RETI CICLABILE >300ML AUTOBUS <300ML PARCHEGGI <300ML AUTOSTRADA >10KM STATALE >1KM PROVINCIALE >1KM |  |  |
|--|--|---|--|--|

| | |
|-----------|--|
| NOTE ZONA | |
|-----------|--|

| | | |
|--------------------------------------|----------------|-------------------|
| PRESENZA DI FILTRI E DIMENSIONAMENTO | ACCESSIBILITA' | MATERIALE RECINZ. |
|--------------------------------------|----------------|-------------------|

| | | | | | |
|--------------------|-----|-----------|-------|-------------------------|----------------|
| PINETA ALTEZZA | 0 | LARGHEZZA | 71,11 | PINETA DUNA RECINZ. | RETE METALLICA |
| DUNA ALTEZZA | 0 | LARGHEZZA | 41,47 | AREA RETROSTANTE | STATO: |
| RECINZIONE ALTEZZA | 1,2 | LARGHEZZA | 0 | PINETA | BUONO |

| |
|-------------------------|
| ACCESSIBILITA' SPIAGGIA |
|-------------------------|

| | | | | |
|-----------|--------|----------------|-----------|---------------------|
| MODALITA' | NUMERO | PAVIMENTAZIONE | ACCESSI | CONCESSIONE |
| CARRABILE | 1 | STERRATO | TIPOLOGIA | NON ESCLUSIVO CONC. |
| PEDONALE | 0 | | PROPIETA' | DEM. FORESTALE |

| |
|------------------------|
| PROTEZIONE DELLA COSTA |
|------------------------|

| | | | | | | | |
|---|-----------|-----------|--------|-----------|-----------------|------|--------|
| <input type="checkbox"/> DIFESE A MARE PARALLELE | | | | | | | |
| DIST. COSTA | INTERASSE | MATERIALE | TIPO | | | | |
| <input type="checkbox"/> DIFESE A MARE RADENTI | | | | | | | |
| LUNGHEZZA | 0 | MATERIALE | 0 TIPO | 0 | | | |
| <input checked="" type="checkbox"/> DIFESE A PENNELLO | | | | | | | |
| LUNGHEZZA | 182,72 | INTERASSE | 361,89 | MATERIALE | MASSI IN PIETRA | TIPO | EMERSE |

| |
|--------------------|
| AREA DI PERTINENZA |
|--------------------|


| | | | |
|----------------|------------|----------------------------|----------|
| PROPIETA' | N° CONCES. | INIZIO | SCADENZA |
| CONCESSIONARIO | P.I. | | |
| GESTORE | | | |
| SUPERFICIE MQ. | DIMENSI | DISTANZA ALTRE CONCESSIONI | |
| | FRONTE | PROFONDITA' | NORD SUD |

| | | | | | | |
|--------------------|---|-----------|-----|------------|---------|--|
| PROGETTO UNITARIO: | DELIBERA | 38074/707 | DEL | 08/08/2002 | COMMIT: | CSB COOP. STABILIMENTI CBR COOP BAGNINI |
| OGGETTO | RAZIONALIZZAZIONE ARENILE PUNTA MARINA NORD | | | | | |

| | |
|---------------------------|-------------------------|
| TITOLI EDILIZI RILASCIATI | NOTE AREA DI PERTINENZA |
|---------------------------|-------------------------|

| | |
|--|--|
| | |
|--|--|

| |
|--------------------|
| DATA |
| 16/03/2004 |
| RILEVATORI |
| GIUNCHI - MINGUZZI |
| AGGIORNAMENTO |
| |
| PAGINA 2 |



COMUNE DI RAVENNA

AREA 6: PIANIFICAZIONE TERRITORIALE
SERVIZIO PROGETTAZIONE URBANISTICA

CENSIMENTO STRUTTURE ARENILE

Pagina 1
Pagina 3

| | | |
|--------------------------------|------------------|---------|
| CODICE STRUTTURA | 05.134 | |
| LOC | PUNTA MARINA | |
| VIA | VIALE C. COLOMBO | |
| CIVICO | 0 PARTE | |
| CATASTO TERRENI RAVENNA | | |
| SEZIONE | FOGLIO | MAPPALE |
| 0 | | |

ELEMENTI COSTITUENTI L'INSIEME

| | | | |
|---------------|-----|--------------------|---------|
| DENOMINAZIONE | 010 | DESTINAZIONE D'USO | CAPANNO |
|---------------|-----|--------------------|---------|

SCHEMA STATO CONCESSIONATO

SCHEMA STATO RILEVATO

AREA DI SUPPORTO ALLA BALNEAZIONE

| | |
|----------------------|---|
| DESTINAZIONE D'USO | ACCESSIBILITA' |
| PARCHEGGIO MQ: 0 | <input type="checkbox"/> PRESENZA DI BARRIERE ARCHITETTONICHE |
| VERDE MQ: 0 | <input type="checkbox"/> PRESENZA DI DUNA IN AREA CONCESSIONATA |
| ATTREZ. SPORT. MQ: 0 | DIST. DUNA EDIF. 0 SCHEDA: 05.820 |
| SUP TEMPORANEE: 0,00 | RECINZIONE AREA: |

FOTO AREA A SUPPORTO DELLA BALNEAZIONE



N. CABINE: 0 STATO: SUFFICIENTE

SUPERFICI IMPERMEABILI

PAVIMENTATA MQ: 0 PAVIMENTAZIONE:

SUPERFICI PERMEABILI

PAVIMENTATA MQ: 0 PAVIMENTAZIONE:

AREA DESTINATA ALLA BALNEAZIONE

ATTIVITA':

SUPERFICI IMPERMEABILI

PAVIMENTATA MQ: 0 PAVIMENTAZIONE:


SUPERFICI PERMEABILI

PAVIMENTATA MQ: 0 PAVIMENTAZIONE:

N_OMBRELLONI: 0 ATTERRAGGIO NATANTI:

STATO: LARGHEZZA: 0 LUNGHEZZA: 0

FOTO AREA DESTINATA ALLA BALNEAZIONE



| DATI PIANO ARENILE 1996 | ESISTENTE DA PROGETTO UNITARIO: | DATI ULTIMA CONCESSIONE EDILIZIA: | INTERVENTO CON PROGETTO UNITARIO: |
|-------------------------|---------------------------------|-----------------------------------|-----------------------------------|
| ESISTENTE: | STRUTTURE FISSE: | STRUTTURE FISSE: | 4,81 |
| INTERVENTO DIRETTO: | PAVIMENTAZIONI FISSE: | PAVIMENTAZIONI FISSE: | 0 |
| PROGETTO UNITARIO: | TOT. SUP. COPERTA: | TOT. SUP. COPERTA: | 4,81 |

| |
|--------------------|
| DATA |
| 16/03/2004 |
| RILEVATORI |
| GIUNCHI - MINGUZZI |
| AGGIORNAMENTO |
| |
| PAGINA 3 |



COMUNE DI RAVENNA

AREA 6: PIANIFICAZIONE TERRITORIALE E SERVIZIO PROGETTAZIONE URBANISTICA

CENSIMENTO STRUTTURE ARENILE

| | | |
|--------------------------------|------------------|---------|
| CODICE STRUTTURA | 05.134 | |
| LOC | PUNTA MARINA | |
| VIA | VIALE C. COLOMBO | |
| CIVICO | 0 PARTE | |
| CATASTO TERRENI RAVENNA | | |
| SEZIONE | FOGLIO | MAPPALE |
| 0 | | |

ELEMENTI COSTITUENTI L'INSIEME

| | | | |
|---------------|-----|--------------------|---------|
| DENOMINAZIONE | 010 | DESTINAZIONE D'USO | CAPANNO |
|---------------|-----|--------------------|---------|

| | | | |
|--------------------|-------------|----------------|--------------------|
| CORPO A | | COD. EDI | 72535 |
| DESTINAZIONE/USO: | MATERIALE : | LEGNO | |
| CAPANNO | TIPO COSTR: | PREFABBRICATA | |
| | COPERTURA: | DUE FALDE | |
| | INFISSI: | LEGNO | |
| | FINITURE: | FACCIA A VISTA | |
| SUP. COPERTA: | 4,86 H: | 2,3 | COLORE1: MARRONE 2 |
| SUP. PORTIC.: | 0 H: | 0 | CONSERVAZIONE: |
| STRUTTURA PORTICO: | | MATERIALE: | |



| | | | |
|--------------------|-------------|------------|----------------|
| CORPO B | | COD. EDI | |
| DESTINAZIONE/USO: | MATERIALE : | | |
| | TIPO COSTR: | | |
| | COPERTURA: | | |
| | INFISSI: | | |
| | FINITURE: | | |
| SUP. COPERTA: | 0 H: | 0 | COLORE1: 2 |
| SUP. PORTIC.: | 0 H: | 0 | CONSERVAZIONE: |
| STRUTTURA PORTICO: | | MATERIALE: | |




| | | | |
|--------------------|-------------|------------|----------------|
| CORPO C | | COD. EDI | |
| DESTINAZIONE/USO: | MATERIALE : | | |
| | TIPO COSTR: | | |
| | COPERTURA: | | |
| | INFISSI: | | |
| | FINITURE: | | |
| SUP. COPERTA: | 0 H: | 0 | COLORE1: 2 |
| SUP. PORTIC.: | 0 H: | 0 | CONSERVAZIONE: |
| STRUTTURA PORTICO: | | MATERIALE: | |



| | | | |
|--------------------|-------------|------------|----------------|
| CORPO D | | COD. EDI | |
| DESTINAZIONE/USO: | MATERIALE : | | |
| | TIPO COSTR: | | |
| | COPERTURA: | | |
| | INFISSI: | | |
| | FINITURE: | | |
| SUP. COPERTA: | 0 H: | 0 | COLORE1: 2 |
| SUP. PORTIC.: | 0 H: | 0 | CONSERVAZIONE: |
| STRUTTURA PORTICO: | | MATERIALE: | |



| | | | | | | | | |
|-------------------|----------|------|----------------|---|--------------|---|-------------------|------|
| SUPERFICI TOTALI: | COPERTA: | 4,81 | PAVIM. IMPERM: | 0 | PAVIM. PERM: | 0 | STRUT TEMPORANEE: | 0,00 |
|-------------------|----------|------|----------------|---|--------------|---|-------------------|------|

| | | | | | |
|--------------------|--|--|------------------|--------------------------------|------------------|
| DATA |  COMUNE DI RAVENNA AREA 6: PIANIFICAZIONE TERRITORIALE SERVIZIO PROGETTAZIONE URBANISTICA | | CODICE STRUTTURA | 05.135 | |
| 17/03/2004 | | | LOC | PUNTA MARINA | |
| RILEVATORI | CENSIMENTO STRUTTURE ARENILE | | | VIA | VIALE C. COLOMBO |
| GIUNCHI - MINGUZZI | | | | CIVICO | 0 PARTE |
| AGGIORNAMENTO | Pagina 2 | | | ZONA PIANO ARENILE 96: | |
| | Pagina 3 | | | CATASTO TERRENI RAVENNA | |
| PAGINA 1 | | | SEZIONE | FOGLIO | MAPPALE |
| | | | 0 | | |

ELEMENTI COSTITUENTI L'INSIEME

| | | | |
|---------------|-----|--------------------|---------|
| DENOMINAZIONE | 029 | DESTINAZIONE D'USO | CAPANNO |
|---------------|-----|--------------------|---------|

| | | | |
|---------------------------|-----------------------|----------|---------|
| VINCOLI AMBIENTALI | DINAMICA COSTA | EROSIONE | TRATTO: |
|---------------------------|-----------------------|----------|---------|

PAESISTICO LR 31/2000
 -L.R. 27/88
 -L.R. 1497/39
 -L.R. 1039/39
 -L.R. 431/85

RNS
 IDROGEOLOGICO
 SIC
 ZPS

CONNESSIONE RETI

CICLABILE >300ML
 AUTOBUS <300ML
 PARCHEGGI <300ML
 AUTOSTRADA >10KM
 STATALE >1KM
 PROVINCIALE >1KM



NOTE ZONA

PRESENZA DI FILTRI E DIMENSIONAMENTO

| | | | | |
|------------|---------|-----|-----------|-------|
| PINETA | ALTEZZA | 0 | LARGHEZZA | 60,18 |
| DUNA | ALTEZZA | 0 | LARGHEZZA | 2,72 |
| RECINZIONE | ALTEZZA | 1,2 | LARGHEZZA | 0 |

ACCESSIBILITA'

PINETA DUNA RECINZ.
 AREA RETROSTANTE
 PINETA

MATERIALE RECINZ.

RETE METALLICA
 STATO:
 BUONO

ACCESSIBILITA' SPIAGGIA

| MODALITA' | NUMERO | PAVIMENTAZIONE | ACCESSI | CONCESSIONE |
|-----------|--------|----------------|--------------------------|-------------|
| CARRABILE | 2 | STERRATO | TIPOLOGIA NON ESCLUSIVO | CONC. |
| PEDONALE | 0 | | PROPIETA' DEM. FORESTALE | |

PROTEZIONE DELLA COSTA

DIFESE A MARE PARALLELE
 DIST. COSTA INTERASSE MATERIALE TIPO

DIFESE A MARE RADENTI
 LUNGHEZZA 0 MATERIALE 0 TIPO 0

DIFESE A PENNELLO
 LUNGHEZZA 182,72 INTERASSE 361,89 MATERIALE MASSI IN PIETRA TIPO EMERSE

AREA DI PERTINENZA

PROPIETA' N° CONCES. INIZIO SCADENZA

CONCESSIONARIO P.I.

GESTORE

SUPERFICIE MQ. DIMENSI DISTANZA ALTRE CONCESSIONI


FRONTE PROFONDITA' NORD SUD

PROGETTO UNITARIO: DELIBERA 38074/707 DEL 08/08/2002 COMMIT: CSB COOP. STABILIMENTI CBR COOP BAGNINI

OGGETTO RAZIONALIZZAZIONE ARENILE PUNTA MARINA NORD

TITOLI EDILIZI RILASCIATI

NOTE AREA DI PERTINENZA



| |
|--------------------|
| DATA |
| 17/03/2004 |
| RILEVATORI |
| GIUNCHI - MINGUZZI |
| AGGIORNAMENTO |
| |
| PAGINA 2 |



COMUNE DI RAVENNA

AREA 6: PIANIFICAZIONE TERRITORIALE
SERVIZIO PROGETTAZIONE URBANISTICA

CENSIMENTO STRUTTURE ARENILE

Pagina 1
Pagina 3

| | | |
|--------------------------------|------------------|---------|
| CODICE STRUTTURA | 05.135 | |
| LOC | PUNTA MARINA | |
| VIA | VIALE C. COLOMBO | |
| CIVICO | 0 PARTE | |
| CATASTO TERRENI RAVENNA | | |
| SEZIONE | FOGLIO | MAPPALE |
| 0 | | |

ELEMENTI COSTITUENTI L'INSIEME

| | | | |
|---------------|-----|--------------------|---------|
| DENOMINAZIONE | 029 | DESTINAZIONE D'USO | CAPANNO |
|---------------|-----|--------------------|---------|

SCHEMA STATO CONCESSIONATO

SCHEMA STATO RILEVATO

AREA DI SUPPORTO ALLA BALNEAZIONE

| | |
|----------------------|---|
| DESTINAZIONE D'USO | ACCESSIBILITA' |
| PARCHEGGIO MQ: 0 | <input type="checkbox"/> PRESENZA DI BARRIERE ARCHITETTONICHE |
| VERDE MQ: 0 | <input type="checkbox"/> PRESENZA DI DUNA IN AREA CONCESSIONATA |
| ATTREZ. SPORT. MQ: 0 | DIST. DUNA/EDIF. 0 SCHEDA: 05.823 |
| SUP TEMPORANEE: 0,00 | RECINZIONE AREA: |

FOTO AREA A SUPPORTO DELLA BALNEAZIONE



| | |
|--------------|--------------------|
| N. CABINE: 0 | STATO: SUFFICIENTE |
|--------------|--------------------|

SUPERFICI IMPERMEABILI

| | |
|-------------------|-----------------|
| PAVIMENTATA MQ: 0 | PAVIMENTAZIONE: |
|-------------------|-----------------|

SUPERFICI PERMEABILI

| | |
|-------------------|-----------------|
| PAVIMENTATA MQ: 0 | PAVIMENTAZIONE: |
|-------------------|-----------------|

AREA DESTINATA ALLA BALNEAZIONE

| | |
|-----------------------------------|---------------------------|
| ATTIVITA': | |
| SUPERFICI IMPERMEABILI | |
| PAVIMENTATA MQ: 0 PAVIMENTAZIONE: | |
| SUPERFICI PERMEABILI | |
| PAVIMENTATA MQ: 0 PAVIMENTAZIONE: | |
| N_OMBRELLONI: 0 | ATTERRAGGIO NATANTI: |
| STATO: | LARGHEZZA: 0 LUNGHEZZA: 0 |

FOTO AREA DESTINATA ALLA BALNEAZIONE



| DATI PIANO ARENILE 1996 | ESISTENTE DA PROGETTO UNITARIO: | DATI ULTIMA CONCESSIONE EDILIZIA: | INTERVENTO CON PROGETTO UNITARIO: |
|-------------------------|---------------------------------|-----------------------------------|-----------------------------------|
| ESISTENTE: | STRUTTURE FISSE: | STRUTTURE FISSE: 4,59 | |
| INTERVENTO DIRETTO: | PAVIMENTAZIONI FISSE: | PAVIMENTAZIONI FISSE: 0 | |
| PROGETTO UNITARIO: | TOT. SUP. COPERTA: | TOT. SUP. COPERTA: 4,59 | |

| |
|--------------------|
| DATA |
| 17/03/2004 |
| RILEVATORI |
| GIUNCHI - MINGUZZI |
| AGGIORNAMENTO |
| |
| PAGINA 3 |

| | | |
|--------------------------------|------------------|---------|
| CODICE STRUTTURA | 05.135 | |
| LOC | PUNTA MARINA | |
| VIA | VIALE C. COLOMBO | |
| CIVICO | 0 PARTE | |
| CATASTO TERRENI RAVENNA | | |
| SEZIONE | FOGLIO | MAPPALE |
| 0 | | |

ELEMENTI COSTITUENTI L'INSIEME

| | | | |
|---------------|-----|--------------------|---------|
| DENOMINAZIONE | 029 | DESTINAZIONE D'USO | CAPANNO |
|---------------|-----|--------------------|---------|

| | | | |
|--------------------|-------------|----------------|-------|
| CORPO A | | COD. EDI | 72079 |
| DESTINAZIONE/USO: | MATERIALE : | LEGNO | |
| CAPANNO | TIPO COSTR: | PREFABBRICATA | |
| | COPERTURA: | DUE FALDE | |
| | INFISSI: | LEGNO | |
| | FINITURE: | FACCIA A VISTA | |
| SUP. COPERTA: | 6 | H: | 2,5 |
| COLORE1: | VERDE | | 2 |
| SUP. PORTIC.: | 0 | H: | 0 |
| CONSERVAZIONE: | SUFFICIENTE | | |
| STRUTTURA PORTICO: | MATERIALE: | | |



| | | | |
|--------------------|-------------|----------|---|
| CORPO B | | COD. EDI | |
| DESTINAZIONE/USO: | MATERIALE : | | |
| | TIPO COSTR: | | |
| | COPERTURA: | | |
| | INFISSI: | | |
| | FINITURE: | | |
| SUP. COPERTA: | 0 | H: | 0 |
| COLORE1: | | | 2 |
| SUP. PORTIC.: | 0 | H: | 0 |
| CONSERVAZIONE: | | | |
| STRUTTURA PORTICO: | MATERIALE: | | |




| | | | |
|--------------------|-------------|----------|---|
| CORPO C | | COD. EDI | |
| DESTINAZIONE/USO: | MATERIALE : | | |
| | TIPO COSTR: | | |
| | COPERTURA: | | |
| | INFISSI: | | |
| | FINITURE: | | |
| SUP. COPERTA: | 0 | H: | 0 |
| COLORE1: | | | 2 |
| SUP. PORTIC.: | 0 | H: | 0 |
| CONSERVAZIONE: | | | |
| STRUTTURA PORTICO: | MATERIALE: | | |



| | | | |
|--------------------|-------------|----------|---|
| CORPO D | | COD. EDI | |
| DESTINAZIONE/USO: | MATERIALE : | | |
| | TIPO COSTR: | | |
| | COPERTURA: | | |
| | INFISSI: | | |
| | FINITURE: | | |
| SUP. COPERTA: | 0 | H: | 0 |
| COLORE1: | | | 2 |
| SUP. PORTIC.: | 0 | H: | 0 |
| CONSERVAZIONE: | | | |
| STRUTTURA PORTICO: | MATERIALE: | | |



| | | | | |
|--------------------|--|--------|--------------------------------|------------------|
| DATA |  COMUNE DI RAVENNA AREA 6: PIANIFICAZIONE TERRITORIALE SERVIZIO PROGETTAZIONE URBANISTICA | | CODICE STRUTTURA | 05.136 |
| 17/03/2004 | | | LOC | PUNTA MARINA |
| RILEVATORI | CENSIMENTO STRUTTURE ARENILE | | VIA | VIALE C. COLOMBO |
| GIUNCHI - MINGUZZI | | | CIVICO | 0 PARTE |
| AGGIORNAMENTO | Pagina 2 | | ZONA PIANO ARENILE 96: | |
| | Pagina 3 | | CATASTO TERRENI RAVENNA | |
| PAGINA 1 | SEZIONE | FOGLIO | MAPPALE | |
| | 0 | | | |

ELEMENTI COSTITUENTI L'INSIEME

| | | | |
|---------------|-----|--------------------|---------|
| DENOMINAZIONE | 014 | DESTINAZIONE D'USO | CAPANNO |
|---------------|-----|--------------------|---------|

VINCOLI AMBIENTALI

- PAESISTICO LR 31/2000
- L.R. 27/88
-L.R. 1497/39
-L.R. 1039/39
-L.R. 431/85
- RNS
 IDROGEOLOGICO
 SIC
 ZPS


DINAMICA COSTA

- CONNESSIONE RETI**
- CICLABILE >300ML
AUTOBUS <300ML
PARCHEGGI <300ML
AUTOSTRADA >10KM
STATALE >1KM
PROVINCIALE >1KM

EROSIONE



TRATTO:



NOTE ZONA

PRESENZA DI FILTRI E DIMENSIONAMENTO

| | | | | | | |
|------------|---------|-----|-----------|-------|-------------------------|----------------|
| PINETA | ALTEZZA | 0 | LARGHEZZA | 60,18 | PINETA DUNA RECINZ. | RETE METALLICA |
| DUNA | ALTEZZA | 0 | LARGHEZZA | 6,12 | AREA RETROSTANTE | STATO: |
| RECINZIONE | ALTEZZA | 1,2 | LARGHEZZA | 0 | PINETA | BUONO |

ACCESSIBILITA' SPIAGGIA

| MODALITA' | NUMERO | PAVIMENTAZIONE | ACCESSI | CONCESSIONE |
|-----------|--------|----------------|--------------------------|-------------|
| CARRABILE | 2 | STERRATO | TIPOLOGIA NON ESCLUSIVO | CONC. |
| PEDONALE | 0 | | PROPIETA' DEM. FORESTALE | |

PROTEZIONE DELLA COSTA

- DIFESE A MARE PARALLELE
- DIST. COSTA INTERASSE MATERIALE TIPO
- DIFESE A MARE RADENTI
- LUNGHEZZA 0 MATERIALE 0 TIPO 0
- DIFESE A PENNELLO
- LUNGHEZZA 182,72 INTERASSE 361,89 MATERIALE MASSI IN PIETRA TIPO EMERSE

AREA DI PERTINENZA

| | | | |
|----------------|-------------|----------------------------|----------|
| PROPIETA' | N° CONCES. | INIZIO | SCADENZA |
| CONCESSIONARIO | P.I. | | |
| GESTORE | | | |
| SUPERFICIE MQ. | DIMENSI | DISTANZA ALTRE CONCESSIONI | |
| FRONTE | PROFONDITA' | NORD | SUD |

PROGETTO UNITARIO: DELIBERA 38074/707 DEL 08/08/2002 COMMIT: CSB COOP. STABILIMENTI CBR COOP BAGNINI

OGGETTO RAZIONALIZZAZIONE ARENILE PUNTA MARINA NORD

TITOLI EDILIZI RILASCIATI

NOTE AREA DI PERTINENZA

| | |
|--|--|
| | |
|--|--|

| |
|--------------------|
| DATA |
| 17/03/2004 |
| RILEVATORI |
| GIUNCHI - MINGUZZI |
| AGGIORNAMENTO |
| |
| PAGINA 2 |


COMUNE DI RAVENNA
 AREA 6: PIANIFICAZIONE TERRITORIALE
 SERVIZIO PROGETTAZIONE URBANISTICA

CENSIMENTO STRUTTURE ARENILE

Pagina 1
Pagina 3

| | | |
|--------------------------------|------------------|---------|
| CODICE STRUTTURA | 05.136 | |
| LOC | PUNTA MARINA | |
| VIA | VIALE C. COLOMBO | |
| CIVICO | 0 PARTE | |
| CATASTO TERRENI RAVENNA | | |
| SEZIONE | FOGLIO | MAPPALE |
| 0 | | |

ELEMENTI COSTITUENTI L'INSIEME

| | | | |
|---------------|-----|--------------------|---------|
| DENOMINAZIONE | 014 | DESTINAZIONE D'USO | CAPANNO |
|---------------|-----|--------------------|---------|

SCHEMA STATO CONCESSIONATO

SCHEMA STATO RILEVATO

AREA DI SUPPORTO ALLA BALNEAZIONE

| | |
|----------------------|---|
| DESTINAZIONE D'USO | ACCESSIBILITA' |
| PARCHEGGIO MQ: 0 | <input type="checkbox"/> PRESENZA DI BARRIERE ARCHITETTONICHE |
| VERDE MQ: 0 | <input type="checkbox"/> PRESENZA DI DUNA IN AREA CONCESSIONATA |
| ATTREZ. SPORT. MQ: 0 | DIST. DUNA/EDIF. 0 SCHEDA: 05.823 |
| SUP TEMPORANEE: 0,00 | RECINZIONE AREA: |

FOTO AREA A SUPPORTO DELLA BALNEAZIONE



N. CABINE: 0 STATO: SUFFICIENTE

SUPERFICI IMPERMEABILI

PAVIMENTATA MQ: 0 PAVIMENTAZIONE:

SUPERFICI PERMEABILI

PAVIMENTATA MQ: 0 PAVIMENTAZIONE:

AREA DESTINATA ALLA BALNEAZIONE

ATTIVITA':

SUPERFICI IMPERMEABILI

PAVIMENTATA MQ: 0 PAVIMENTAZIONE:

SUPERFICI PERMEABILI

PAVIMENTATA MQ: 0 PAVIMENTAZIONE:

N_OMBRELLONI: 0 ATTERRAGGIO NATANTI:

STATO: LARGHEZZA: 0 LUNGHEZZA: 0

FOTO AREA DESTINATA ALLA BALNEAZIONE



| DATI PIANO ARENILE 1996 | | ESISTENTE DA PROGETTO UNITARIO: | | DATI ULTIMA CONCESSIONE EDILIZIA: | | INTERVENTO CON PROGETTO UNITARIO: | |
|-------------------------|--|---------------------------------|--|-----------------------------------|------|-----------------------------------|--|
| ESISTENTE: | | STRUTTURE FISSE: | | STRUTTURE FISSE: | 6,25 | INTERVENTO CON PROGETTO UNITARIO: | |
| INTERVENTO DIRETTO: | | PAVIMENTAZIONI FISSE: | | PAVIMENTAZIONI FISSE: | 0 | | |
| PROGETTO UNITARIO: | | TOT. SUP. COPERTA: | | TOT. SUP. COPERTA: | 6,25 | | |

| |
|--------------------|
| DATA |
| 17/03/2004 |
| RILEVATORI |
| GIUNCHI - MINGUZZI |
| AGGIORNAMENTO |
| |
| PAGINA 3 |


COMUNE DI RAVENNA
 AREA 6: PIANIFICAZIONE TERRITORIALE E
 SERVIZIO PROGETTAZIONE URBANISTICA

CENSIMENTO STRUTTURE ARENILE

| | |
|------------------|------------------|
| CODICE STRUTTURA | 05.136 |
| LOC | PUNTA MARINA |
| VIA | VIALE C. COLOMBO |
| CIVICO | 0 PARTE |

| | | |
|--------------------------------|--------|---------|
| CATASTO TERRENI RAVENNA | | |
| SEZIONE | FOGLIO | MAPPALE |
| 0 | | |

ELEMENTI COSTITUENTI L'INSIEME

| | | | |
|---------------|-----|--------------------|---------|
| DENOMINAZIONE | 014 | DESTINAZIONE D'USO | CAPANNO |
|---------------|-----|--------------------|---------|

| | | | |
|--------------------|-------------|-----------------|----------------------------|
| CORPO A | | COD. EDI | 72673 |
| DESTINAZIONE/USO: | MATERIALE : | LEGNO | |
| CAPANNO | TIPO COSTR: | PREFABBRICATA | |
| | COPERTURA: | DUE FALDE | |
| | INFISSI: | LEGNO | |
| | FINITURE: | FACCIA A VISTA | |
| SUP. COPERTA: | 6,25 H: | 2,3 | COLORE1: MARRONE 2 |
| SUP. PORTIC.: | 0 H: | 0 | CONSERVAZIONE: SUFFICIENTE |
| STRUTTURA PORTICO: | | MATERIALE: | |



| | | | |
|--------------------|-------------|-----------------|----------------|
| CORPO B | | COD. EDI | |
| DESTINAZIONE/USO: | MATERIALE : | | |
| | TIPO COSTR: | | |
| | COPERTURA: | | |
| | INFISSI: | | |
| | FINITURE: | | |
| SUP. COPERTA: | 0 H: | 0 | COLORE1: 2 |
| SUP. PORTIC.: | 0 H: | 0 | CONSERVAZIONE: |
| STRUTTURA PORTICO: | | MATERIALE: | |



| | | | |
|--------------------|-------------|-----------------|----------------|
| CORPO C | | COD. EDI | |
| DESTINAZIONE/USO: | MATERIALE : | | |
| | TIPO COSTR: | | |
| | COPERTURA: | | |
| | INFISSI: | | |
| | FINITURE: | | |
| SUP. COPERTA: | 0 H: | 0 | COLORE1: 2 |
| SUP. PORTIC.: | 0 H: | 0 | CONSERVAZIONE: |
| STRUTTURA PORTICO: | | MATERIALE: | |



| | | | |
|--------------------|-------------|-----------------|----------------|
| CORPO D | | COD. EDI | |
| DESTINAZIONE/USO: | MATERIALE : | | |
| | TIPO COSTR: | | |
| | COPERTURA: | | |
| | INFISSI: | | |
| | FINITURE: | | |
| SUP. COPERTA: | 0 H: | 0 | COLORE1: 2 |
| SUP. PORTIC.: | 0 H: | 0 | CONSERVAZIONE: |
| STRUTTURA PORTICO: | | MATERIALE: | |



| | | | | | |
|--------------------|---|--|--------------------------------|------------------|---------|
| DATA | COMUNE DI RAVENNA | | CODICE STRUTTURA | 05.137 | |
| 17/03/2004 | AREA 6: PIANIFICAZIONE TERRITORIALE SERVIZIO PROGETTAZIONE URBANISTICA | | LOC | PUNTA MARINA | |
| RILEVATORI | CENSIMENTO STRUTTURE ARENILE | | VIA | VIALE C. COLOMBO | |
| GIUNCHI - MINGUZZI | | | CIVICO | 0 PARTE | |
| AGGIORNAMENTO | Pagina 2 | | ZONA PIANO ARENILE 96: | | |
| | Pagina 3 | | CATASTO TERRENI RAVENNA | | |
| PAGINA 1 | | | SEZIONE | FOGLIO | MAPPALE |
| | | | 0 | | |

ELEMENTI COSTITUENTI L'INSIEME

| | | | |
|---------------|-----|--------------------|---------|
| DENOMINAZIONE | 021 | DESTINAZIONE D'USO | CAPANNO |
|---------------|-----|--------------------|---------|

| | | | | |
|---|---|-------------------------|--|--|
| VINCOLI AMBIENTALI | | DINAMICA COSTA | EROSIONE | TRATTO: |
| <input checked="" type="checkbox"/> PAESISTICO LR 31/2000 | <input type="checkbox"/> RNS | CONNESSIONE RETI |  |  |
| -L.R. 27/88 | <input checked="" type="checkbox"/> IDROGEOLOGICO | CICLABILE >300ML | | |
| -L.R. 1497/39 | <input checked="" type="checkbox"/> SIC | AUTOBUS <300ML | | |
| -L.R. 1039/39 | <input type="checkbox"/> ZPS | PARCHEGGI <300ML | | |
| -L.R. 431/85 | | AUTOSTRADA >10KM | | |
| NOTE ZONA | | STATALE >1KM | | |
| | | PROVINCIALE >1KM | | |

| | | | | | | |
|---|---------|-----|-----------|-----------------------|--------------------------|----------------|
| PRESENZA DI FILTRI E DIMENSIONAMENTO | | | | ACCESSIBILITA' | MATERIALE RECINZ. | |
| PINETA | ALTEZZA | 0 | LARGHEZZA | 60,18 | PINETA DUNA RECINZ. | RETE METALLICA |
| DUNA | ALTEZZA | 0 | LARGHEZZA | 15,9 | AREA RETROSTANTE | STATO: |
| RECINZIONE | ALTEZZA | 1,2 | LARGHEZZA | 0 | PINETA | BUONO |

| | | | | | |
|--------------------------------|---------------|-----------------------|----------------|--------------------|-------|
| ACCESSIBILITA' SPIAGGIA | | | | | |
| MODALITA' | NUMERO | PAVIMENTAZIONE | ACCESSI | CONCESSIONE | |
| CARRABILE | 2 | STERRATO | TIPOLOGIA | NON ESCLUSIVO | CONC. |
| PEDONALE | 0 | | PROPIETA' | DEM. FORESTALE | |

| | | | | | |
|---|-----------|-----------|--------|-----------|-----------------|
| PROTEZIONE DELLA COSTA | | | | | |
| <input type="checkbox"/> DIFESE A MARE PARALLELE | | | | | |
| DIST. COSTA | INTERASSE | MATERIALE | TIPO | | |
| | | | | | |
| <input type="checkbox"/> DIFESE A MARE RADENTI | | | | | |
| LUNGHEZZA | 0 | MATERIALE | 0 | TIPO | 0 |
| | | | | | |
| <input checked="" type="checkbox"/> DIFESE A PENNELLO | | | | | |
| LUNGHEZZA | 182,72 | INTERASSE | 361,89 | MATERIALE | MASSI IN PIETRA |
| | | | | TIPO | EMERSE |

| | | | | | |
|---------------------------|----------------|-----------------------------------|----------|-----|------|
| AREA DI PERTINENZA | | | | | |
| PROPIETA' | N° CONCES. | INIZIO | SCADENZA | | |
| CONCESSIONARIO | | | | | P.I. |
| GESTORE | | | | | |
| SUPERFICIE MQ. | DIMENSI | DISTANZA ALTRE CONCESSIONI | | | |
| | FRONTE | PROFONDITA' | NORD | SUD | |
| | | | | | |

| | | | | | | |
|---------------------------|---|-----------|-----|------------|---------|--|
| PROGETTO UNITARIO: | DELIBERA | 38074/707 | DEL | 08/08/2002 | COMMIT: | CSB COOP. STABILIMENTI CBR COOP BAGNINI |
| OGGETTO | RAZIONALIZZAZIONE ARENILE PUNTA MARINA NORD | | | | | |

| | |
|----------------------------------|--------------------------------|
| TITOLI EDILIZI RILASCIATI | NOTE AREA DI PERTINENZA |
| | |

| |
|--------------------|
| DATA |
| 17/03/2004 |
| RILEVATORI |
| GIUNCHI - MINGUZZI |
| AGGIORNAMENTO |
| |
| PAGINA 2 |



COMUNE DI RAVENNA

AREA 6: PIANIFICAZIONE TERRITORIALE
SERVIZIO PROGETTAZIONE URBANISTICA

CENSIMENTO STRUTTURE ARENILE

Pagina 1
Pagina 3

| | | |
|--------------------------------|------------------|---------|
| CODICE STRUTTURA | 05.137 | |
| LOC | PUNTA MARINA | |
| VIA | VIALE C. COLOMBO | |
| CIVICO | 0 PARTE | |
| CATASTO TERRENI RAVENNA | | |
| SEZIONE | FOGLIO | MAPPALE |
| 0 | | |

ELEMENTI COSTITUENTI L'INSIEME

| | | | |
|---------------|-----|--------------------|---------|
| DENOMINAZIONE | 021 | DESTINAZIONE D'USO | CAPANNO |
|---------------|-----|--------------------|---------|

SCHEMA STATO CONCESSIONATO

SCHEMA STATO RILEVATO

AREA DI SUPPORTO ALLA BALNEAZIONE

| | |
|----------------------|---|
| DESTINAZIONE D'USO | ACCESSIBILITA' |
| PARCHEGGIO MQ: 0 | <input type="checkbox"/> PRESENZA DI BARRIERE ARCHITETTONICHE |
| VERDE MQ: 0 | <input type="checkbox"/> PRESENZA DI DUNA IN AREA CONCESSIONATA |
| ATTREZ. SPORT. MQ: 0 | DIST. DUNA/EDIF. 0 SCHEDA: 05.823 |
| SUP TEMPORANEE: 0,00 | RECINZIONE AREA: |

FOTO AREA A SUPPORTO DELLA BALNEAZIONE



N. CABINE: 0 STATO: SUFFICIENTE

SUPERFICI IMPERMEABILI

PAVIMENTATA MQ: 0 PAVIMENTAZIONE:

SUPERFICI PERMEABILI

PAVIMENTATA MQ: 0 PAVIMENTAZIONE:

AREA DESTINATA ALLA BALNEAZIONE

ATTIVITA':

SUPERFICI IMPERMEABILI

PAVIMENTATA MQ: 0 PAVIMENTAZIONE:

SUPERFICI PERMEABILI

PAVIMENTATA MQ: 0 PAVIMENTAZIONE:

N_OMBRELLONI: 0 ATTERRAGGIO NATANTI:

STATO: LARGHEZZA: 0 LUNGHEZZA: 0

FOTO AREA DESTINATA ALLA BALNEAZIONE



| DATI PIANO ARENILE 1996 | ESISTENTE DA PROGETTO UNITARIO: | DATI ULTIMA CONCESSIONE EDILIZIA: | INTERVENTO CON PROGETTO UNITARIO: |
|-------------------------|---------------------------------|-----------------------------------|-----------------------------------|
| ESISTENTE: | STRUTTURE FISSE: | STRUTTURE FISSE: | 3,6 |
| INTERVENTO DIRETTO: | PAVIMENTAZIONI FISSE: | PAVIMENTAZIONI FISSE: | 0 |
| PROGETTO UNITARIO: | TOT. SUP. COPERTA: | TOT. SUP. COPERTA: | 3,6 |

| |
|--------------------|
| DATA |
| 17/03/2004 |
| RILEVATORI |
| GIUNCHI - MINGUZZI |
| AGGIORNAMENTO |
| |
| PAGINA 3 |


COMUNE DI RAVENNA
 AREA 6: PIANIFICAZIONE TERRITORIALE E
 SERVIZIO PROGETTAZIONE URBANISTICA

CENSIMENTO STRUTTURE ARENILE

| | | |
|--------------------------------|------------------|---------|
| CODICE STRUTTURA | 05.137 | |
| LOC | PUNTA MARINA | |
| VIA | VIALE C. COLOMBO | |
| CIVICO | 0 PARTE | |
| CATASTO TERRENI RAVENNA | | |
| SEZIONE | FOGLIO | MAPPALE |
| 0 | | |

ELEMENTI COSTITUENTI L'INSIEME

| | | | |
|---------------|-----|--------------------|---------|
| DENOMINAZIONE | 021 | DESTINAZIONE D'USO | CAPANNO |
|---------------|-----|--------------------|---------|

| | | | |
|--------------------|-------------|-----------------|----------------------------|
| CORPO A | | COD. EDI | 72576 |
| DESTINAZIONE/USO: | MATERIALE : | LEGNO | |
| CAPANNO | TIPO COSTR: | PREFABBRICATA | |
| | COPERTURA: | UNA FALDA | |
| | INFISSI: | LEGNO | |
| | FINITURE: | FACCIA A VISTA | |
| SUP. COPERTA: | 3,6 H: | 2,7 | COLORE1: VERDE 2 |
| SUP. PORTIC.: | 0 H: | 0 | CONSERVAZIONE: SUFFICIENTE |
| STRUTTURA PORTICO: | | MATERIALE: | |



| | | | |
|--------------------|-------------|-----------------|----------------|
| CORPO B | | COD. EDI | |
| DESTINAZIONE/USO: | MATERIALE : | | |
| | TIPO COSTR: | | |
| | COPERTURA: | | |
| | INFISSI: | | |
| | FINITURE: | | |
| SUP. COPERTA: | 0 H: | 0 | COLORE1: 2 |
| SUP. PORTIC.: | 0 H: | 0 | CONSERVAZIONE: |
| STRUTTURA PORTICO: | | MATERIALE: | |



| | | | |
|--------------------|-------------|-----------------|----------------|
| CORPO C | | COD. EDI | |
| DESTINAZIONE/USO: | MATERIALE : | | |
| | TIPO COSTR: | | |
| | COPERTURA: | | |
| | INFISSI: | | |
| | FINITURE: | | |
| SUP. COPERTA: | 0 H: | 0 | COLORE1: 2 |
| SUP. PORTIC.: | 0 H: | 0 | CONSERVAZIONE: |
| STRUTTURA PORTICO: | | MATERIALE: | |



| | | | |
|--------------------|-------------|-----------------|----------------|
| CORPO D | | COD. EDI | |
| DESTINAZIONE/USO: | MATERIALE : | | |
| | TIPO COSTR: | | |
| | COPERTURA: | | |
| | INFISSI: | | |
| | FINITURE: | | |
| SUP. COPERTA: | 0 H: | 0 | COLORE1: 2 |
| SUP. PORTIC.: | 0 H: | 0 | CONSERVAZIONE: |
| STRUTTURA PORTICO: | | MATERIALE: | |



| | | | | | | | | |
|--------------------------|----------|-----|----------------|---|--------------|---|-------------------|------|
| SUPERFICI TOTALI: | COPERTA: | 3,6 | PAVIM. IMPERM: | 0 | PAVIM. PERM: | 0 | STRUT TEMPORANEE: | 0,00 |
|--------------------------|----------|-----|----------------|---|--------------|---|-------------------|------|

| | | | | | |
|--------------------|--|--|------------------|--------------------------------|------------------|
| DATA |  COMUNE DI RAVENNA AREA 6: PIANIFICAZIONE TERRITORIALE SERVIZIO PROGETTAZIONE URBANISTICA | | CODICE STRUTTURA | 05.138 | |
| 17/03/2004 | | | LOC | PUNTA MARINA | |
| RILEVATORI | CENSIMENTO STRUTTURE ARENILE | | | VIA | VIALE C. COLOMBO |
| GIUNCHI - MINGUZZI | | | | CIVICO | 0 PARTE |
| AGGIORNAMENTO | Pagina 2 | | | ZONA PIANO ARENILE 96: | |
| | Pagina 3 | | | CATASTO TERRENI RAVENNA | |
| PAGINA 1 | | | SEZIONE | FOGLIO | MAPPALE |
| | | | 0 | | |

ELEMENTI COSTITUENTI L'INSIEME

| | | | |
|---------------|-----|--------------------|---------|
| DENOMINAZIONE | 071 | DESTINAZIONE D'USO | CAPANNO |
|---------------|-----|--------------------|---------|

| | | | |
|---------------------------|-----------------------|----------|---------|
| VINCOLI AMBIENTALI | DINAMICA COSTA | EROSIONE | TRATTO: |
|---------------------------|-----------------------|----------|---------|

PAESISTICO LR 31/2000
 -L.R. 27/88
 -L.R. 1497/39
 -L.R. 1039/39
 -L.R. 431/85

RNS
 IDROGEOLOGICO
 SIC
 ZPS

CONNESSIONE RETI

CICLABILE >300ML
 AUTOBUS <300ML
 PARCHEGGI <300ML
 AUTOSTRADA >10KM
 STATALE >1KM
 PROVINCIALE >1KM



NOTE ZONA

PRESENZA DI FILTRI E DIMENSIONAMENTO

| | | | | |
|------------|---------|-----|-----------|-------|
| PINETA | ALTEZZA | 0 | LARGHEZZA | 60,18 |
| DUNA | ALTEZZA | 0 | LARGHEZZA | 28,02 |
| RECINZIONE | ALTEZZA | 1,2 | LARGHEZZA | 0 |

ACCESSIBILITA'

PINETA DUNA RECINZ. RETE METALLICA
AREA RETROSTANTE
 PINETA BUONO

MATERIALE RECINZ.

RETE METALLICA
STATO:
 BUONO

ACCESSIBILITA' SPIAGGIA

| MODALITA' | NUMERO | PAVIMENTAZIONE | ACCESSI | CONCESSIONE |
|-----------|--------|----------------|--------------------------|-------------|
| CARRABILE | 2 | STERRATO | TIPOLOGIA NON ESCLUSIVO | CONC. |
| PEDONALE | 0 | | PROPIETA' DEM. FORESTALE | |

PROTEZIONE DELLA COSTA

DIFESE A MARE PARALLELE
 DIST. COSTA INTERASSE MATERIALE TIPO

DIFESE A MARE RADENTI
 LUNGHEZZA 0 MATERIALE 0 TIPO 0

DIFESE A PENNELLO
 LUNGHEZZA 182,72 INTERASSE 361,89 MATERIALE MASSI IN PIETRA TIPO EMERSE

AREA DI PERTINENZA

PROPIETA' N° CONCES. INIZIO SCADENZA

CONCESSIONARIO P.I.

GESTORE

SUPERFICIE MQ. DIMENSI DISTANZA ALTRE CONCESSIONI

FRONTE PROFONDITA' NORD SUD

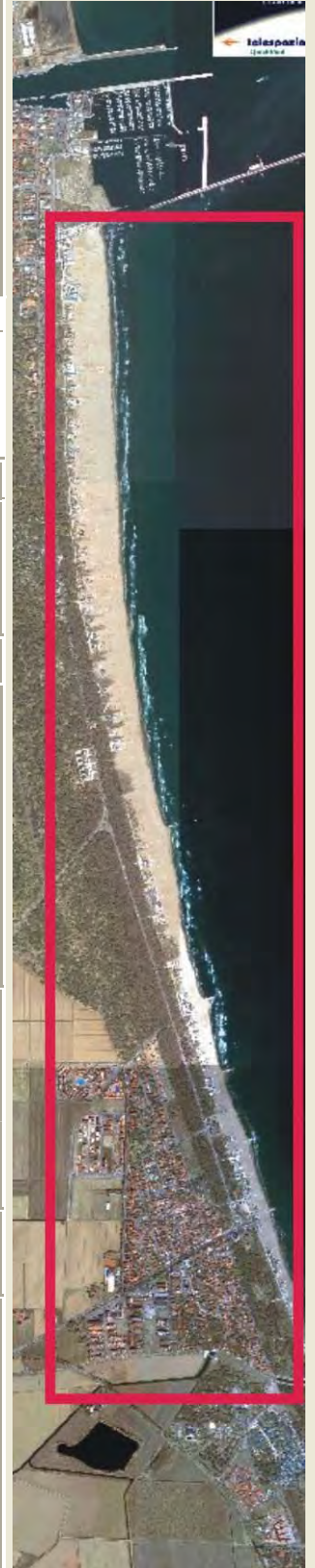
PROGETTO UNITARIO: DELIBERA 38074/707 DEL 08/08/2002 COMMIT: CSB COOP. STABILIMENTI CBR COOP BAGNINI

OGGETTO RAZIONALIZZAZIONE ARENILE PUNTA MARINA NORD

TITOLI EDILIZI RILASCIATI

NOTE AREA DI PERTINENZA

| | |
|--|--|
| | |
|--|--|



| |
|--------------------|
| DATA |
| 17/03/2004 |
| RILEVATORI |
| GIUNCHI - MINGUZZI |
| AGGIORNAMENTO |
| |
| PAGINA 2 |



COMUNE DI RAVENNA

AREA 6: PIANIFICAZIONE TERRITORIALE
SERVIZIO PROGETTAZIONE URBANISTICA

CENSIMENTO STRUTTURE ARENILE

Pagina 1
Pagina 3

| | | |
|--------------------------------|------------------|---------|
| CODICE STRUTTURA | 05.138 | |
| LOC | PUNTA MARINA | |
| VIA | VIALE C. COLOMBO | |
| CIVICO | 0 PARTE | |
| CATASTO TERRENI RAVENNA | | |
| SEZIONE | FOGLIO | MAPPALE |
| 0 | | |

ELEMENTI COSTITUENTI L'INSIEME

| | | | |
|---------------|-----|--------------------|---------|
| DENOMINAZIONE | 071 | DESTINAZIONE D'USO | CAPANNO |
|---------------|-----|--------------------|---------|

SCHEMA STATO CONCESSIONATO

SCHEMA STATO RILEVATO

AREA DI SUPPORTO ALLA BALNEAZIONE

| | |
|----------------------|---|
| DESTINAZIONE D'USO | ACCESSIBILITA' |
| PARCHEGGIO MQ: 0 | <input type="checkbox"/> PRESENZA DI BARRIERE ARCHITETTONICHE |
| VERDE MQ: 0 | <input type="checkbox"/> PRESENZA DI DUNA IN AREA CONCESSIONATA |
| ATTREZ. SPORT. MQ: 0 | DIST. DUNA/EDIF. 0 SCHEDA: 05.823 |
| SUP TEMPORANEE: 0,00 | RECINZIONE AREA: |

FOTO AREA A SUPPORTO DELLA BALNEAZIONE



| | |
|--------------|--------------------|
| N. CABINE: 0 | STATO: SUFFICIENTE |
|--------------|--------------------|

SUPERFICI IMPERMEABILI

| | |
|-------------------|-----------------|
| PAVIMENTATA MQ: 0 | PAVIMENTAZIONE: |
|-------------------|-----------------|

SUPERFICI PERMEABILI

| | |
|-------------------|-----------------|
| PAVIMENTATA MQ: 0 | PAVIMENTAZIONE: |
|-------------------|-----------------|

AREA DESTINATA ALLA BALNEAZIONE

ATTIVITA':

SUPERFICI IMPERMEABILI

| | |
|-------------------|-----------------|
| PAVIMENTATA MQ: 0 | PAVIMENTAZIONE: |
|-------------------|-----------------|

SUPERFICI PERMEABILI

| | |
|-------------------|-----------------|
| PAVIMENTATA MQ: 0 | PAVIMENTAZIONE: |
|-------------------|-----------------|

N_OMBRELLONI: 0 ATTERRAGGIO NATANTI:

STATO: LARGHEZZA: 0 LUNGHEZZA: 0

FOTO AREA DESTINATA ALLA BALNEAZIONE



| DATI PIANO ARENILE 1996 | | ESISTENTE DA PROGETTO UNITARIO: | | DATI ULTIMA CONCESSIONE EDILIZIA: | | INTERVENTO CON PROGETTO UNITARIO: | |
|-------------------------|--|---------------------------------|--|-----------------------------------|------|-----------------------------------|--|
| ESISTENTE: | | STRUTTURE FISSE: | | STRUTTURE FISSE: | 6,45 | CON PROGETTO UNITARIO: | |
| INTERVENTO DIRETTO: | | PAVIMENTAZIONI FISSE: | | PAVIMENTAZIONI FISSE: | 0 | | |
| PROGETTO UNITARIO: | | TOT. SUP. COPERTA: | | TOT. SUP. COPERTA: | 6,45 | | |

| | | | | | |
|--------------------|--|--|--------------------------------|------------------|---------|
| DATA |  COMUNE DI RAVENNA AREA 6: PIANIFICAZIONE TERRITORIALE SERVIZIO PROGETTAZIONE URBANISTICA | | CODICE STRUTTURA | 05.139 | |
| 17/03/2004 | | | LOC | PUNTA MARINA | |
| RILEVATORI | CENSIMENTO STRUTTURE ARENILE | | VIA | VIALE C. COLOMBO | |
| GIUNCHI - MINGUZZI | | | CIVICO | 0 PARTE | |
| AGGIORNAMENTO | Pagina 2 | | ZONA PIANO ARENILE 96: | | |
| | Pagina 3 | | CATASTO TERRENI RAVENNA | | |
| PAGINA 1 | | | SEZIONE | FOGLIO | MAPPALE |
| | | | 0 | | |

ELEMENTI COSTITUENTI L'INSIEME

| | | | |
|---------------|-----|--------------------|---------|
| DENOMINAZIONE | 072 | DESTINAZIONE D'USO | CAPANNO |
|---------------|-----|--------------------|---------|

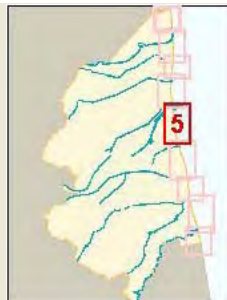
VINCOLI AMBIENTALI

- PAESISTICO LR 31/2000
- L.R. 27/88
- L.R. 1497/39
- L.R. 1039/39
- L.R. 431/85
- RNS
- IDROGEOLOGICO
- SIC
- ZPS

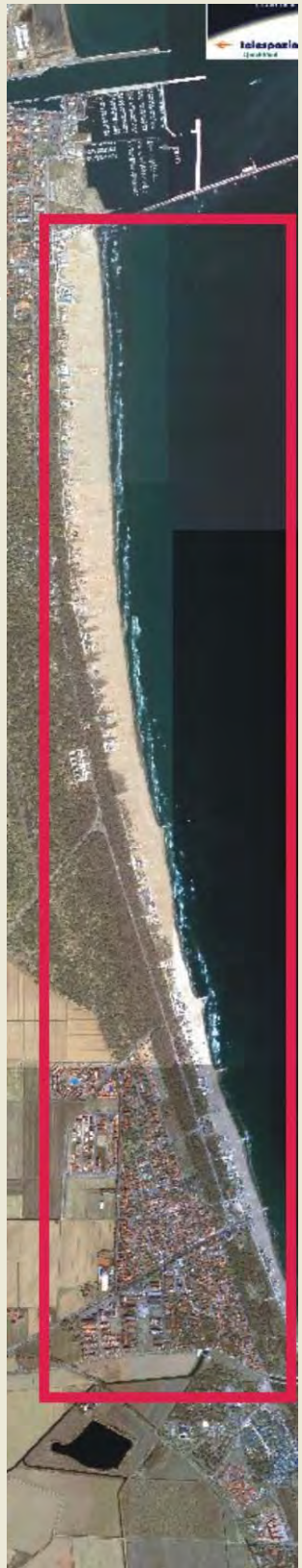
DINAMICA COSTA

- CONNESSIONE RETI**
- CICLABILE >300ML
- AUTOBUS <300ML
- PARCHEGGI <300ML
- AUTOSTRADA >10KM
- STATALE >1KM
- PROVINCIALE >1KM

EROSIONE



TRATTO:



NOTE ZONA

PRESENZA DI FILTRI E DIMENSIONAMENTO

| | | | | | | |
|------------|---------|-----|-----------|-------|-------------------------|----------------|
| PINETA | ALTEZZA | 0 | LARGHEZZA | 60,18 | PINETA DUNA RECINZ. | RETE METALLICA |
| DUNA | ALTEZZA | 0 | LARGHEZZA | 16,67 | AREA RETROSTANTE | STATO: |
| RECINZIONE | ALTEZZA | 1,2 | LARGHEZZA | 0 | PINETA | BUONO |

ACCESSIBILITA' SPIAGGIA

| MODALITA' | NUMERO | PAVIMENTAZIONE | ACCESSI | CONCESSIONE |
|-----------|--------|----------------|--------------------------|-------------|
| CARRABILE | 2 | STERRATO | TIPOLOGIA NON ESCLUSIVO | CONC. |
| PEDONALE | 0 | | PROPIETA' DEM. FORESTALE | |

PROTEZIONE DELLA COSTA

DIFESE A MARE PARALLELE

DIST. COSTA INTERASSE MATERIALE TIPO

DIFESE A MARE RADENTI

LUNGHEZZA MATERIALE TIPO

DIFESE A PENNELLO

LUNGHEZZA 182,72 INTERASSE 361,89 MATERIALE MASSI IN PIETRA TIPO EMERSE

AREA DI PERTINENZA

PROPIETA' N° CONCES. INIZIO SCADENZA

CONCESSIONARIO P.I.

GESTORE

SUPERFICIE MQ. DIMENSI DISTANZA ALTRE CONCESSIONI

FRONTE PROFONDITA' NORD SUD

PROGETTO UNITARIO: DELIBERA 38074/707 DEL 08/08/2002 COMMIT: CSB COOP. STABILIMENTI

OGGETTO RAZIONALIZZAZIONE ARENILE PUNTA MARINA NORD CBR COOP BAGNINI

TITOLI EDILIZI RILASCIATI

NOTE AREA DI PERTINENZA

| | |
|--|--|
| | |
|--|--|

| |
|--------------------|
| DATA |
| 17/03/2004 |
| RILEVATORI |
| GIUNCHI - MINGUZZI |
| AGGIORNAMENTO |
| |
| PAGINA 2 |


COMUNE DI RAVENNA
 AREA 6: PIANIFICAZIONE TERRITORIALE
 SERVIZIO PROGETTAZIONE URBANISTICA

CENSIMENTO STRUTTURE ARENILE

Pagina 1
Pagina 3

| | | |
|--------------------------------|------------------|---------|
| CODICE STRUTTURA | 05.139 | |
| LOC | PUNTA MARINA | |
| VIA | VIALE C. COLOMBO | |
| CIVICO | 0 PARTE | |
| CATASTO TERRENI RAVENNA | | |
| SEZIONE | FOGLIO | MAPPALE |
| 0 | | |

ELEMENTI COSTITUENTI L'INSIEME

| | | | |
|---------------|-----|--------------------|---------|
| DENOMINAZIONE | 072 | DESTINAZIONE D'USO | CAPANNO |
|---------------|-----|--------------------|---------|

SCHEMA STATO CONCESSIONATO

SCHEMA STATO RILEVATO

AREA DI SUPPORTO ALLA BALNEAZIONE

| | |
|----------------------|---|
| DESTINAZIONE D'USO | ACCESSIBILITA' |
| PARCHEGGIO MQ: 0 | <input type="checkbox"/> PRESENZA DI BARRIERE ARCHITETTONICHE |
| VERDE MQ: 0 | <input type="checkbox"/> PRESENZA DI DUNA IN AREA CONCESSIONATA |
| ATTREZ. SPORT. MQ: 0 | DIST. DUNA/EDIF. 0 SCHEDA: 05.823 |
| SUP TEMPORANEE: 0,00 | RECINZIONE AREA: |

FOTO AREA A SUPPORTO DELLA BALNEAZIONE



SUPERFICI IMPERMEABILI

| | |
|-------------------|-----------------|
| PAVIMENTATA MQ: 0 | PAVIMENTAZIONE: |
|-------------------|-----------------|

SUPERFICI PERMEABILI

| | |
|-------------------|-----------------|
| PAVIMENTATA MQ: 0 | PAVIMENTAZIONE: |
|-------------------|-----------------|

| | |
|--------------|--------------------|
| N. CABINE: 0 | STATO: SUFFICIENTE |
|--------------|--------------------|

AREA DESTINATA ALLA BALNEAZIONE

| |
|------------------------------------|
| ATTIVITA': |
| SUPERFICI IMPERMEABILI |
| PAVIMENTATA MQ: 0 PAVIMENTAZIONE: |
| SUPERFICI PERMEABILI |
| PAVIMENTATA MQ: 0 PAVIMENTAZIONE: |
| N_OMBRELLONI: 0 |
| ATTERRAGGIO NATANTI: |
| STATO: LARGHEZZA: 0 LUNGHEZZA: 0 |

FOTO AREA DESTINATA ALLA BALNEAZIONE



| | | | |
|--------------------------------|--|--|--|
| DATI PIANO ARENILE 1996 | ESISTENTE DA PROGETTO UNITARIO: | DATI ULTIMA CONCESSIONE EDILIZIA: | INTERVENTO CON PROGETTO UNITARIO: |
| ESISTENTE: | STRUTTURE FISSE: | STRUTTURE FISSE: 8,4 | |
| INTERVENTO DIRETTO: | PAVIMENTAZIONI FISSE: | PAVIMENTAZIONI FISSE: 0 | |
| PROGETTO UNITARIO: | TOT. SUP. COPERTA: | TOT. SUP. COPERTA: 8,4 | |

| |
|--------------------|
| DATA |
| 17/03/2004 |
| RILEVATORI |
| GIUNCHI - MINGUZZI |
| AGGIORNAMENTO |
| |
| PAGINA 3 |

| | |
|------------------|------------------|
| CODICE STRUTTURA | 05.139 |
| LOC | PUNTA MARINA |
| VIA | VIALE C. COLOMBO |
| CIVICO | 0 PARTE |

| | | |
|--------------------------------|--------|---------|
| CATASTO TERRENI RAVENNA | | |
| SEZIONE | FOGLIO | MAPPALE |
| 0 | | |

ELEMENTI COSTITUENTI L'INSIEME

| | | | |
|---------------|-----|--------------------|---------|
| DENOMINAZIONE | 072 | DESTINAZIONE D'USO | CAPANNO |
|---------------|-----|--------------------|---------|

| | | | | |
|--------------------|-------------|------------------|-------------|---|
| CORPO A | COD. EDI | 72077 | | |
| DESTINAZIONE/USO: | MATERIALE : | METALLO | | |
| CAPANNO | TIPO COSTR: | PREFABBRICATA | | |
| | COPERTURA: | DUE FALDE | | |
| | INFISSI: | METALLO | | |
| | FINITURE: | FACCIA A VISTA | | |
| SUP. COPERTA: | 5,4 H: | 2,3 COLORE1: | VERDE | 2 |
| SUP. PORTIC.: | 0 H: | 0 CONSERVAZIONE: | SUFFICIENTE | |
| STRUTTURA PORTICO: | | MATERIALE: | | |



| | | | | |
|--------------------|-------------|------------------|--|---|
| CORPO B | COD. EDI | | | |
| DESTINAZIONE/USO: | MATERIALE : | | | |
| | TIPO COSTR: | | | |
| | COPERTURA: | | | |
| | INFISSI: | | | |
| | FINITURE: | | | |
| SUP. COPERTA: | 0 H: | 0 COLORE1: | | 2 |
| SUP. PORTIC.: | 0 H: | 0 CONSERVAZIONE: | | |
| STRUTTURA PORTICO: | | MATERIALE: | | |




| | | | | |
|--------------------|-------------|------------------|--|---|
| CORPO C | COD. EDI | | | |
| DESTINAZIONE/USO: | MATERIALE : | | | |
| | TIPO COSTR: | | | |
| | COPERTURA: | | | |
| | INFISSI: | | | |
| | FINITURE: | | | |
| SUP. COPERTA: | 0 H: | 0 COLORE1: | | 2 |
| SUP. PORTIC.: | 0 H: | 0 CONSERVAZIONE: | | |
| STRUTTURA PORTICO: | | MATERIALE: | | |



| | | | | |
|--------------------|-------------|------------------|--|---|
| CORPO D | COD. EDI | | | |
| DESTINAZIONE/USO: | MATERIALE : | | | |
| | TIPO COSTR: | | | |
| | COPERTURA: | | | |
| | INFISSI: | | | |
| | FINITURE: | | | |
| SUP. COPERTA: | 0 H: | 0 COLORE1: | | 2 |
| SUP. PORTIC.: | 0 H: | 0 CONSERVAZIONE: | | |
| STRUTTURA PORTICO: | | MATERIALE: | | |



| | | | | | | | | |
|-------------------|----------|-----|----------------|---|--------------|---|-------------------|------|
| SUPERFICI TOTALI: | COPERTA: | 8,4 | PAVIM. IMPERM: | 0 | PAVIM. PERM: | 0 | STRUT TEMPORANEE: | 0,00 |
|-------------------|----------|-----|----------------|---|--------------|---|-------------------|------|

| | | | | | |
|--------------------|--|--|------------------|--------------------------------|------------------|
| DATA |  COMUNE DI RAVENNA AREA 6: PIANIFICAZIONE TERRITORIALE SERVIZIO PROGETTAZIONE URBANISTICA | | CODICE STRUTTURA | 05.140 | |
| 17/03/2004 | | | LOC | PUNTA MARINA | |
| RILEVATORI | CENSIMENTO STRUTTURE ARENILE | | | VIA | VIALE C. COLOMBO |
| GIUNCHI - MINGUZZI | | | | CIVICO | 0 PARTE |
| AGGIORNAMENTO | Pagina 2 | | | ZONA PIANO ARENILE 96: | |
| | Pagina 3 | | | CATASTO TERRENI RAVENNA | |
| PAGINA 1 | | | SEZIONE | FOGLIO | MAPPALE |
| | | | 0 | | |

ELEMENTI COSTITUENTI L'INSIEME

| | | | |
|---------------|-----|--------------------|---------|
| DENOMINAZIONE | 083 | DESTINAZIONE D'USO | CAPANNO |
|---------------|-----|--------------------|---------|

| | | | |
|---------------------------|-----------------------|----------|---------|
| VINCOLI AMBIENTALI | DINAMICA COSTA | EROSIONE | TRATTO: |
|---------------------------|-----------------------|----------|---------|

PAESISTICO LR 31/2000
 -L.R. 27/88
 -L.R. 1497/39
 -L.R. 1039/39
 -L.R. 431/85

RNS
 IDROGEOLOGICO
 SIC
 ZPS

CONNESSIONE RETI

CICLABILE >300ML
 AUTOBUS <300ML
 PARCHEGGI <300ML
 AUTOSTRADA >10KM
 STATALE >1KM
 PROVINCIALE >1KM



NOTE ZONA

PRESENZA DI FILTRI E DIMENSIONAMENTO

| | | | | |
|------------|---------|-----|-----------|-------|
| PINETA | ALTEZZA | 0 | LARGHEZZA | 60,18 |
| DUNA | ALTEZZA | 0 | LARGHEZZA | 19,74 |
| RECINZIONE | ALTEZZA | 1,2 | LARGHEZZA | 0 |

ACCESSIBILITA'

PINETA DUNA RECINZ.
 AREA RETROSTANTE
 PINETA

MATERIALE RECINZ.

RETE METALLICA
 STATO:
 BUONO

ACCESSIBILITA' SPIAGGIA

| MODALITA' | NUMERO | PAVIMENTAZIONE | ACCESSI | CONCESSIONE |
|-----------|--------|----------------|--------------------------|-------------|
| CARRABILE | 2 | STERRATO | TIPOLOGIA NON ESCLUSIVO | CONC. |
| PEDONALE | 0 | | PROPIETA' DEM. FORESTALE | |

PROTEZIONE DELLA COSTA

DIFESE A MARE PARALLELE
 DIST. COSTA INTERASSE MATERIALE TIPO

DIFESE A MARE RADENTI
 LUNGHEZZA 0 MATERIALE 0 TIPO 0

DIFESE A PENNELLO
 LUNGHEZZA 182,72 INTERASSE 361,89 MATERIALE MASSI IN PIETRA TIPO EMERSE

AREA DI PERTINENZA

PROPIETA' N° CONCES. INIZIO SCADENZA

CONCESSIONARIO P.I.

GESTORE

SUPERFICIE MQ. DIMENSI DISTANZA ALTRE CONCESSIONI

FRONTE PROFONDITA' NORD SUD

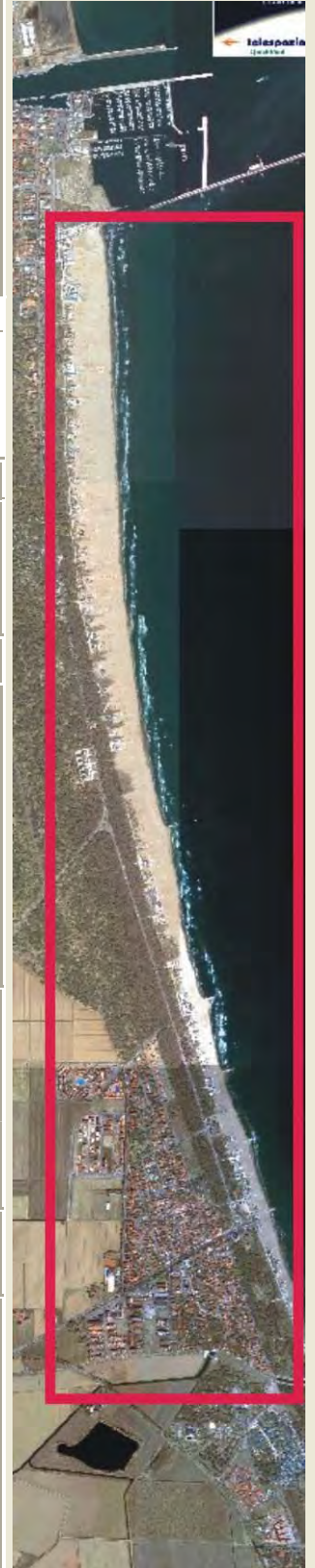
PROGETTO UNITARIO: DELIBERA 38074/707 DEL 08/08/2002 COMMIT: CSB COOP. STABILIMENTI CBR COOP BAGNINI

OGGETTO RAZIONALIZZAZIONE ARENILE PUNTA MARINA NORD

TITOLI EDILIZI RILASCIATI

NOTE AREA DI PERTINENZA

| | |
|--|--|
| | |
|--|--|



| |
|--------------------|
| DATA |
| 17/03/2004 |
| RILEVATORI |
| GIUNCHI - MINGUZZI |
| AGGIORNAMENTO |
| |
| PAGINA 2 |



COMUNE DI RAVENNA

AREA 6: PIANIFICAZIONE TERRITORIALE
SERVIZIO PROGETTAZIONE URBANISTICA

CENSIMENTO STRUTTURE ARENILE

Pagina 1
Pagina 3

| | | |
|--------------------------------|------------------|---------|
| CODICE STRUTTURA | 05.140 | |
| LOC | PUNTA MARINA | |
| VIA | VIALE C. COLOMBO | |
| CIVICO | 0 PARTE | |
| CATASTO TERRENI RAVENNA | | |
| SEZIONE | FOGLIO | MAPPALE |
| 0 | | |

ELEMENTI COSTITUENTI L'INSIEME

| | | | |
|---------------|-----|--------------------|---------|
| DENOMINAZIONE | 083 | DESTINAZIONE D'USO | CAPANNO |
|---------------|-----|--------------------|---------|

SCHEMA STATO CONCESSIONATO

SCHEMA STATO RILEVATO

AREA DI SUPPORTO ALLA BALNEAZIONE

| | |
|----------------------|---|
| DESTINAZIONE D'USO | ACCESSIBILITA' |
| PARCHEGGIO MQ: 0 | <input type="checkbox"/> PRESENZA DI BARRIERE ARCHITETTONICHE |
| VERDE MQ: 0 | <input type="checkbox"/> PRESENZA DI DUNA IN AREA CONCESSIONATA |
| ATTREZ. SPORT. MQ: 0 | DIST. DUNA/EDIF. 0 SCHEDA: 05.823 |
| SUP TEMPORANEE: 0,00 | RECINZIONE AREA: |

FOTO AREA A SUPPORTO DELLA BALNEAZIONE



SUPERFICI IMPERMEABILI

| | |
|-------------------|-----------------|
| PAVIMENTATA MQ: 0 | PAVIMENTAZIONE: |
|-------------------|-----------------|

SUPERFICI PERMEABILI

| | |
|-------------------|-----------------|
| PAVIMENTATA MQ: 0 | PAVIMENTAZIONE: |
|-------------------|-----------------|

| | |
|--------------|--------------------|
| N. CABINE: 0 | STATO: SUFFICIENTE |
|--------------|--------------------|

AREA DESTINATA ALLA BALNEAZIONE

| | |
|-----------------------------------|---------------------------|
| ATTIVITA': | |
| SUPERFICI IMPERMEABILI | |
| PAVIMENTATA MQ: 0 PAVIMENTAZIONE: | |
| SUPERFICI PERMEABILI | |
| PAVIMENTATA MQ: 0 PAVIMENTAZIONE: | |
| N_OMBRELLONI: 0 | ATTERRAGGIO NATANTI: |
| STATO: | LARGHEZZA: 0 LUNGHEZZA: 0 |

FOTO AREA DESTINATA ALLA BALNEAZIONE



| | | | |
|--------------------------------|--|--|--|
| DATI PIANO ARENILE 1996 | ESISTENTE DA PROGETTO UNITARIO: | DATI ULTIMA CONCESSIONE EDILIZIA: | INTERVENTO CON PROGETTO UNITARIO: |
| ESISTENTE: | STRUTTURE FISSE: | STRUTTURE FISSE: 8,4 | |
| INTERVENTO DIRETTO: | PAVIMENTAZIONI FISSE: | PAVIMENTAZIONI FISSE: 0 | |
| PROGETTO UNITARIO: | TOT. SUP. COPERTA: | TOT. SUP. COPERTA: 8,4 | |

| |
|--------------------|
| DATA |
| 17/03/2004 |
| RILEVATORI |
| GIUNCHI - MINGUZZI |
| AGGIORNAMENTO |
| |
| PAGINA 3 |


COMUNE DI RAVENNA
 AREA 6: PIANIFICAZIONE TERRITORIALE E
 SERVIZIO PROGETTAZIONE URBANISTICA

CENSIMENTO STRUTTURE ARENILE

| | | |
|--------------------------------|------------------|---------|
| CODICE STRUTTURA | 05.140 | |
| LOC | PUNTA MARINA | |
| VIA | VIALE C. COLOMBO | |
| CIVICO | 0 PARTE | |
| CATASTO TERRENI RAVENNA | | |
| SEZIONE | FOGLIO | MAPPALE |
| 0 | | |

ELEMENTI COSTITUENTI L'INSIEME

| | | | |
|---------------|-----|--------------------|---------|
| DENOMINAZIONE | 083 | DESTINAZIONE D'USO | CAPANNO |
|---------------|-----|--------------------|---------|

| | | | | | |
|--------------------|-------------|-----------------|-----|----------------|-------------|
| CORPO A | | COD. EDI | | 72215 | |
| DESTINAZIONE/USO: | MATERIALE : | METALLO | | | |
| CAPANNO | TIPO COSTR: | PREFABBRICATA | | | |
| | COPERTURA: | DUE FALDE | | | |
| | INFISSI: | METALLO | | | |
| | FINITURE: | FACCIA A VISTA | | | |
| SUP. COPERTA: | 4,55 | H: | 2,2 | COLORE1: | VERDE 2 |
| SUP. PORTIC.: | 0 | H: | 0 | CONSERVAZIONE: | SUFFICIENTE |
| STRUTTURA PORTICO: | | MATERIALE: | | | |



| | | | | | |
|--------------------|-------------|-----------------|---|----------------|---|
| CORPO B | | COD. EDI | | | |
| DESTINAZIONE/USO: | MATERIALE : | | | | |
| | TIPO COSTR: | | | | |
| | COPERTURA: | | | | |
| | INFISSI: | | | | |
| | FINITURE: | | | | |
| SUP. COPERTA: | 0 | H: | 0 | COLORE1: | 2 |
| SUP. PORTIC.: | 0 | H: | 0 | CONSERVAZIONE: | |
| STRUTTURA PORTICO: | | MATERIALE: | | | |



| | | | | | |
|--------------------|-------------|-----------------|---|----------------|---|
| CORPO C | | COD. EDI | | | |
| DESTINAZIONE/USO: | MATERIALE : | | | | |
| | TIPO COSTR: | | | | |
| | COPERTURA: | | | | |
| | INFISSI: | | | | |
| | FINITURE: | | | | |
| SUP. COPERTA: | 0 | H: | 0 | COLORE1: | 2 |
| SUP. PORTIC.: | 0 | H: | 0 | CONSERVAZIONE: | |
| STRUTTURA PORTICO: | | MATERIALE: | | | |



| | | | | | |
|--------------------|-------------|-----------------|---|----------------|---|
| CORPO D | | COD. EDI | | | |
| DESTINAZIONE/USO: | MATERIALE : | | | | |
| | TIPO COSTR: | | | | |
| | COPERTURA: | | | | |
| | INFISSI: | | | | |
| | FINITURE: | | | | |
| SUP. COPERTA: | 0 | H: | 0 | COLORE1: | 2 |
| SUP. PORTIC.: | 0 | H: | 0 | CONSERVAZIONE: | |
| STRUTTURA PORTICO: | | MATERIALE: | | | |



| | | | | | | | | |
|--------------------------|----------|-----|----------------|---|--------------|---|-------------------|------|
| SUPERFICI TOTALI: | COPERTA: | 8,4 | PAVIM. IMPERM: | 0 | PAVIM. PERM: | 0 | STRUT TEMPORANEE: | 0,00 |
|--------------------------|----------|-----|----------------|---|--------------|---|-------------------|------|

| | | | | | | |
|--------------------|--|--|------------------|--------------------------------|------------------|---------|
| DATA |  COMUNE DI RAVENNA AREA 6: PIANIFICAZIONE TERRITORIALE SERVIZIO PROGETTAZIONE URBANISTICA | | CODICE STRUTTURA | 05.141 | | |
| 17/03/2004 | | | LOC | PUNTA MARINA | | |
| RILEVATORI | CENSIMENTO STRUTTURE ARENILE | | | VIA | VIALE C. COLOMBO | |
| GIUNCHI - MINGUZZI | | | | CIVICO | 0 PARTE | |
| AGGIORNAMENTO | Pagina 2 | | | ZONA PIANO ARENILE 96: | | |
| PAGINA 1 | Pagina 3 | | | CATASTO TERRENI RAVENNA | | |
| | | | | SEZIONE | FOGLIO | MAPPALE |
| | | | | 0 | | |

ELEMENTI COSTITUENTI L'INSIEME

| | | | |
|---------------|-----|--------------------|---------|
| DENOMINAZIONE | 061 | DESTINAZIONE D'USO | CAPANNO |
|---------------|-----|--------------------|---------|

VINCOLI AMBIENTALI

- PAESISTICO LR 31/2000
- L.R. 27/88
-L.R. 1497/39
-L.R. 1039/39
-L.R. 431/85
- RNS
 IDROGEOLOGICO
 SIC
 ZPS

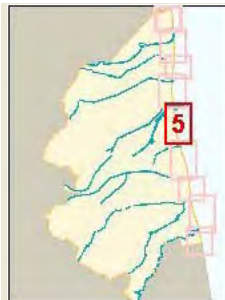
DINAMICA COSTA

STABILE

TRATTO:

CONNESSIONE RETI

CICLABILE >300ML
AUTOBUS <300ML
PARCHEGGI <300ML
AUTOSTRADA >10KM
STATALE >1KM
PROVINCIALE >1KM



NOTE ZONA

PRESENZA DI FILTRI E DIMENSIONAMENTO

| | | | | |
|------------|---------|-----|-----------|-------|
| PINETA | ALTEZZA | 0 | LARGHEZZA | 54,61 |
| DUNA | ALTEZZA | 0 | LARGHEZZA | 6,96 |
| RECINZIONE | ALTEZZA | 1,2 | LARGHEZZA | 0 |

ACCESSIBILITA'

MATERIALE RECINZ.

PINETA DUNA RECINZ.

RETE METALLICA

AREA RETROSTANTE

STATO:

PINETA

BUONO

ACCESSIBILITA' SPIAGGIA

| MODALITA' | NUMERO | PAVIMENTAZIONE | ACCESSI | CONCESSIONE |
|-----------|--------|----------------|--------------------------|-------------|
| CARRABILE | 2 | STERRATO | TIPOLOGIA NON ESCLUSIVO | CONC. |
| PEDONALE | 0 | | PROPIETA' DEM. FORESTALE | |

PROTEZIONE DELLA COSTA

 DIFESE A MARE PARALLELE

DIST. COSTA INTERASSE MATERIALE TIPO

 DIFESE A MARE RADENTI

LUNGHEZZA 0 MATERIALE 0 TIPO 0

 DIFESE A PENNELLO

LUNGHEZZA 182,72 INTERASSE 361,89 MATERIALE MASSI IN PIETRA TIPO EMERSE

AREA DI PERTINENZA

PROPIETA' N° CONCES. INIZIO SCADENZA

CONCESSIONARIO P.I.

GESTORE

SUPERFICIE MQ. DIMENSI DISTANZA ALTRE CONCESSIONI

FRONTE PROFONDITA' NORD SUD


PROGETTO UNITARIO: DELIBERA 38074/707 DEL 08/08/2002 COMMIT: CSB COOP. STABILIMENTI

OGGETTO RAZIONALIZZAZIONE ARENILE PUNTA MARINA NORD CBR COOP BAGNINI

TITOLI EDILIZI RILASCIATI

NOTE AREA DI PERTINENZA

| | |
|--|--|
| | |
|--|--|



| |
|--------------------|
| DATA |
| 17/03/2004 |
| RILEVATORI |
| GIUNCHI - MINGUZZI |
| AGGIORNAMENTO |
| |
| PAGINA 2 |



COMUNE DI RAVENNA

AREA 6: PIANIFICAZIONE TERRITORIALE
SERVIZIO PROGETTAZIONE URBANISTICA

CENSIMENTO STRUTTURE ARENILE

Pagina 1
Pagina 3

| | | |
|--------------------------------|------------------|---------|
| CODICE STRUTTURA | 05.141 | |
| LOC | PUNTA MARINA | |
| VIA | VIALE C. COLOMBO | |
| CIVICO | 0 PARTE | |
| CATASTO TERRENI RAVENNA | | |
| SEZIONE | FOGLIO | MAPPALE |
| 0 | | |

ELEMENTI COSTITUENTI L'INSIEME

| | | | |
|---------------|-----|--------------------|---------|
| DENOMINAZIONE | 061 | DESTINAZIONE D'USO | CAPANNO |
|---------------|-----|--------------------|---------|

SCHEMA STATO CONCESSIONATO

SCHEMA STATO RILEVATO

AREA DI SUPPORTO ALLA BALNEAZIONE

| | |
|----------------------|---|
| DESTINAZIONE D'USO | ACCESSIBILITA' |
| PARCHEGGIO MQ: 0 | <input type="checkbox"/> PRESENZA DI BARRIERE ARCHITETTONICHE |
| VERDE MQ: 0 | <input type="checkbox"/> PRESENZA DI DUNA IN AREA CONCESSIONATA |
| ATTREZ. SPORT. MQ: 0 | DIST. DUNAEDIF. 0 SCHEDA: 05.824 |
| SUP TEMPORANEE: 0,00 | RECINZIONE AREA: |

FOTO AREA A SUPPORTO DELLA BALNEAZIONE



| | |
|--------------|--------------------|
| N. CABINE: 0 | STATO: SUFFICIENTE |
|--------------|--------------------|

SUPERFICI IMPERMEABILI

| | |
|-------------------|-----------------|
| PAVIMENTATA MQ: 0 | PAVIMENTAZIONE: |
|-------------------|-----------------|

SUPERFICI PERMEABILI

| | |
|-------------------|-----------------|
| PAVIMENTATA MQ: 0 | PAVIMENTAZIONE: |
|-------------------|-----------------|

AREA DESTINATA ALLA BALNEAZIONE

| | | |
|-------------------------------|----------------------|--------------|
| ATTIVITA': | | |
| SUPERFICI IMPERMEABILI | | |
| PAVIMENTATA MQ: 0 | PAVIMENTAZIONE: | |
| SUPERFICI PERMEABILI | | |
| PAVIMENTATA MQ: 0 | PAVIMENTAZIONE: | |
| N_OMBRELLONI: 0 | ATTERRAGGIO NATANTI: | |
| STATO: | LARGHEZZA: 0 | LUNGHEZZA: 0 |

FOTO AREA DESTINATA ALLA BALNEAZIONE



| | | | |
|--------------------------------|--|--|--|
| DATI PIANO ARENILE 1996 | ESISTENTE DA PROGETTO UNITARIO: | DATI ULTIMA CONCESSIONE EDILIZIA: | INTERVENTO CON PROGETTO UNITARIO: |
| ESISTENTE: | STRUTTURE FISSE: | STRUTTURE FISSE: 9,3 | |
| INTERVENTO DIRETTO: | PAVIMENTAZIONI FISSE: | PAVIMENTAZIONI FISSE: 0 | |
| PROGETTO UNITARIO: | TOT. SUP. COPERTA: | TOT. SUP. COPERTA: 9,3 | |

| |
|--------------------|
| DATA |
| 17/03/2004 |
| RILEVATORI |
| GIUNCHI - MINGUZZI |
| AGGIORNAMENTO |
| |
| PAGINA 3 |

| | | |
|--------------------------------|------------------|---------|
| CODICE STRUTTURA | 05.141 | |
| LOC | PUNTA MARINA | |
| VIA | VIALE C. COLOMBO | |
| CIVICO | 0 PARTE | |
| CATASTO TERRENI RAVENNA | | |
| SEZIONE | FOGLIO | MAPPALE |
| 0 | | |

ELEMENTI COSTITUENTI L'INSIEME

| | | | |
|---------------|-----|--------------------|---------|
| DENOMINAZIONE | 061 | DESTINAZIONE D'USO | CAPANNO |
|---------------|-----|--------------------|---------|

| | | | |
|--------------------|-------------|------------------|-------------|
| CORPO A | COD. EDI | 72534 | |
| DESTINAZIONE/USO: | MATERIALE : | LEGNO | |
| CAPANNO | TIPO COSTR: | PREFABBRICATA | |
| | COPERTURA: | DUE FALDE | |
| | INFISSI: | LEGNO | |
| | FINITURE: | FACCIA A VISTA | |
| SUP. COPERTA: | 9 H: | 2,3 COLORE1: | VERDE 2 |
| SUP. PORTIC.: | 0 H: | 0 CONSERVAZIONE: | SUFFICIENTE |
| STRUTTURA PORTICO: | | MATERIALE: | |



| | | | |
|--------------------|-------------|------------------|---|
| CORPO B | COD. EDI | | |
| DESTINAZIONE/USO: | MATERIALE : | | |
| | TIPO COSTR: | | |
| | COPERTURA: | | |
| | INFISSI: | | |
| | FINITURE: | | |
| SUP. COPERTA: | 0 H: | 0 COLORE1: | 2 |
| SUP. PORTIC.: | 0 H: | 0 CONSERVAZIONE: | |
| STRUTTURA PORTICO: | | MATERIALE: | |




| | | | |
|--------------------|-------------|------------------|---|
| CORPO C | COD. EDI | | |
| DESTINAZIONE/USO: | MATERIALE : | | |
| | TIPO COSTR: | | |
| | COPERTURA: | | |
| | INFISSI: | | |
| | FINITURE: | | |
| SUP. COPERTA: | 0 H: | 0 COLORE1: | 2 |
| SUP. PORTIC.: | 0 H: | 0 CONSERVAZIONE: | |
| STRUTTURA PORTICO: | | MATERIALE: | |



| | | | |
|--------------------|-------------|------------------|---|
| CORPO D | COD. EDI | | |
| DESTINAZIONE/USO: | MATERIALE : | | |
| | TIPO COSTR: | | |
| | COPERTURA: | | |
| | INFISSI: | | |
| | FINITURE: | | |
| SUP. COPERTA: | 0 H: | 0 COLORE1: | 2 |
| SUP. PORTIC.: | 0 H: | 0 CONSERVAZIONE: | |
| STRUTTURA PORTICO: | | MATERIALE: | |



| | | | | | | | | |
|-------------------|----------|-----|----------------|---|--------------|---|-------------------|------|
| SUPERFICI TOTALI: | COPERTA: | 9,3 | PAVIM. IMPERM: | 0 | PAVIM. PERM: | 0 | STRUT TEMPORANEE: | 0,00 |
|-------------------|----------|-----|----------------|---|--------------|---|-------------------|------|

| | | | | | |
|--------------------|--|--|------------------|--------------------------------|------------------|
| DATA |  COMUNE DI RAVENNA AREA 6: PIANIFICAZIONE TERRITORIALE SERVIZIO PROGETTAZIONE URBANISTICA | | CODICE STRUTTURA | 05.142 | |
| 17/03/2004 | | | LOC | PUNTA MARINA | |
| RILEVATORI | CENSIMENTO STRUTTURE ARENILE | | | VIA | VIALE C. COLOMBO |
| GIUNCHI - MINGUZZI | | | | CIVICO | 0 PARTE |
| AGGIORNAMENTO | Pagina 2 | | | ZONA PIANO ARENILE 96: | |
| | Pagina 3 | | | CATASTO TERRENI RAVENNA | |
| PAGINA 1 | | | SEZIONE | FOGLIO | MAPPALE |
| | | | 0 | | |

ELEMENTI COSTITUENTI L'INSIEME

| | | | |
|---------------|-----|--------------------|---------|
| DENOMINAZIONE | 022 | DESTINAZIONE D'USO | CAPANNO |
|---------------|-----|--------------------|---------|

| | | | |
|---------------------------|-----------------------|---------|---------|
| VINCOLI AMBIENTALI | DINAMICA COSTA | STABILE | TRATTO: |
|---------------------------|-----------------------|---------|---------|

| | |
|---|---|
| <input checked="" type="checkbox"/> PAESISTICO LR 31/2000 | <input type="checkbox"/> RNS |
| -L.R. 27/88 | <input checked="" type="checkbox"/> IDROGEOLOGICO |
| -L.R. 1497/39 | <input checked="" type="checkbox"/> SIC |
| -L.R. 1039/39 | <input type="checkbox"/> ZPS |
| -L.R. 431/85 | |

CONNESSIONE RETI

| | |
|-------------|--------|
| CICLABILE | >300ML |
| AUTOBUS | <300ML |
| PARCHEGGI | <300ML |
| AUTOSTRADA | >10KM |
| STATALE | >1KM |
| PROVINCIALE | >1KM |



NOTE ZONA

| |
|--|
| |
|--|

PRESENZA DI FILTRI E DIMENSIONAMENTO

| | | | | |
|------------|---------|-----|-----------|-------|
| PINETA | ALTEZZA | 0 | LARGHEZZA | 54,61 |
| DUNA | ALTEZZA | 0 | LARGHEZZA | 16,74 |
| RECINZIONE | ALTEZZA | 1,2 | LARGHEZZA | 0 |

ACCESSIBILITA'

| | |
|-------------------------|----------------|
| PINETA DUNA RECINZ. | RETE METALLICA |
| AREA RETROSTANTE | STATO: |
| PINETA | BUONO |

MATERIALE RECINZ.**ACCESSIBILITA' SPIAGGIA**

| MODALITA' | NUMERO | PAVIMENTAZIONE | ACCESSI | CONCESSIONE |
|-----------|--------|----------------|--------------------------|-------------|
| CARRABILE | 2 | STERRATO | TIPOLOGIA NON ESCLUSIVO | CONC. |
| PEDONALE | 0 | | PROPIETA' DEM. FORESTALE | |

PROTEZIONE DELLA COSTA

| | | | |
|---|-----------------|-----------|--------|
| <input type="checkbox"/> DIFESE A MARE PARALLELE | | | |
| DIST. COSTA | INTERASSE | MATERIALE | TIPO |
| <input type="checkbox"/> DIFESE A MARE RADENTI | | | |
| LUNGHEZZA | 0 | MATERIALE | 0 TIPO |
| <input checked="" type="checkbox"/> DIFESE A PENNELLO | | | |
| LUNGHEZZA | 182,72 | INTERASSE | 361,89 |
| MATERIALE | MASSI IN PIETRA | TIPO | EMERSE |

AREA DI PERTINENZA

| | | | |
|-----------------------|----------------|-----------------------------------|----------|
| PROPIETA' | N° CONCES. | INIZIO | SCADENZA |
| CONCESSIONARIO | P.I. | | |
| GESTORE | | | |
| SUPERFICIE MQ. | DIMENSI | DISTANZA ALTRE CONCESSIONI | |
| | FRONTE | PROFONDITA' | NORD SUD |

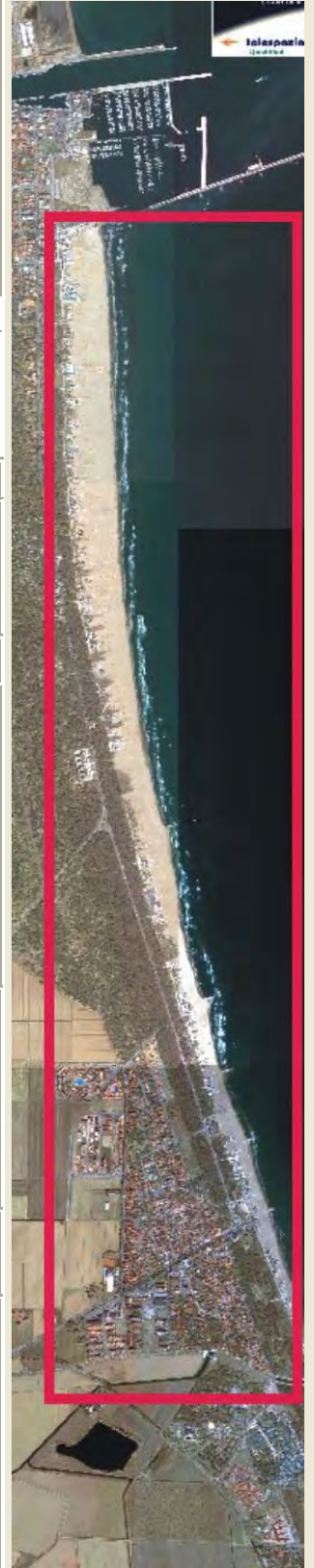
| | | | | | | |
|---------------------------|---|-----------|-----|------------|---------|--|
| PROGETTO UNITARIO: | DELIBERA | 38074/707 | DEL | 08/08/2002 | COMMIT: | CSB COOP. STABILIMENTI CBR COOP BAGNINI |
| OGGETTO | RAZIONALIZZAZIONE ARENILE PUNTA MARINA NORD | | | | | |

TITOLI EDILIZI RILASCIATI

| |
|--|
| |
|--|

NOTE AREA DI PERTINENZA

| |
|--|
| |
|--|



| |
|--------------------|
| DATA |
| 17/03/2004 |
| RILEVATORI |
| GIUNCHI - MINGUZZI |
| AGGIORNAMENTO |
| |
| PAGINA 2 |

COMUNE DI RAVENNA
 AREA 6: PIANIFICAZIONE TERRITORIALE
 SERVIZIO PROGETTAZIONE URBANISTICA

CENSIMENTO STRUTTURE ARENILE

Pagina 1 Pagina 3

| | | |
|--------------------------------|------------------|---------|
| CODICE STRUTTURA | 05.142 | |
| LOC | PUNTA MARINA | |
| VIA | VIALE C. COLOMBO | |
| CIVICO | 0 PARTE | |
| CATASTO TERRENI RAVENNA | | |
| SEZIONE | FOGLIO | MAPPALE |
| 0 | | |

ELEMENTI COSTITUENTI L'INSIEME

| | | | |
|---------------|-----|--------------------|---------|
| DENOMINAZIONE | 022 | DESTINAZIONE D'USO | CAPANNO |
|---------------|-----|--------------------|---------|

SCHEMA STATO CONCESSIONATO

SCHEMA STATO RILEVATO

AREA DI SUPPORTO ALLA BALNEAZIONE

| | |
|----------------------|---|
| DESTINAZIONE D'USO | ACCESSIBILITA' |
| PARCHEGGIO MQ: 0 | <input type="checkbox"/> PRESENZA DI BARRIERE ARCHITETTONICHE |
| VERDE MQ: 0 | <input type="checkbox"/> PRESENZA DI DUNA IN AREA CONCESSIONATA |
| ATTREZ. SPORT. MQ: 0 | DIST. DUNAEDIF. 0 SCHEDA: 05.824 |
| SUP TEMPORANEE: 0,00 | RECINZIONE AREA: |

FOTO AREA A SUPPORTO DELLA BALNEAZIONE



SUPERFICI IMPERMEABILI

| | |
|-------------------|-----------------|
| PAVIMENTATA MQ: 0 | PAVIMENTAZIONE: |
|-------------------|-----------------|

SUPERFICI PERMEABILI

| | |
|-------------------|-----------------|
| PAVIMENTATA MQ: 0 | PAVIMENTAZIONE: |
|-------------------|-----------------|

| | |
|--------------|--------------------|
| N. CABINE: 0 | STATO: SUFFICIENTE |
|--------------|--------------------|

AREA DESTINATA ALLA BALNEAZIONE

| | | | |
|-------------------------------|----------------------|-----------|---|
| ATTIVITA': | | | |
| SUPERFICI IMPERMEABILI | | | |
| PAVIMENTATA MQ: 0 | PAVIMENTAZIONE: | | |
| SUPERFICI PERMEABILI | | | |
| PAVIMENTATA MQ: 0 | PAVIMENTAZIONE: | | |
| N_OMBRELLONI: 0 | ATTERRAGGIO NATANTI: | | |
| STATO: | LARGHEZZA: 0 | LUNGHEZZA | 0 |

FOTO AREA DESTINATA ALLA BALNEAZIONE



| | | | |
|--------------------------------|--|--|--|
| DATI PIANO ARENILE 1996 | ESISTENTE DA PROGETTO UNITARIO: | DATI ULTIMA CONCESSIONE EDILIZIA: | INTERVENTO CON PROGETTO UNITARIO: |
| ESISTENTE: | STRUTTURE FISSE: | STRUTTURE FISSE: 5 | |
| INTERVENTO DIRETTO: | PAVIMENTAZIONI FISSE: | PAVIMENTAZIONI FISSE: 0 | |
| PROGETTO UNITARIO: | TOT. SUP. COPERTA: | TOT. SUP. COPERTA: 5 | |

| |
|--------------------|
| DATA |
| 17/03/2004 |
| RILEVATORI |
| GIUNCHI - MINGUZZI |
| AGGIORNAMENTO |
| |
| PAGINA 3 |



COMUNE DI RAVENNA

AREA 6: PIANIFICAZIONE TERRITORIALE E SERVIZIO PROGETTAZIONE URBANISTICA

CENSIMENTO STRUTTURE ARENILE

| | |
|------------------|------------------|
| CODICE STRUTTURA | 05.142 |
| LOC | PUNTA MARINA |
| VIA | VIALE C. COLOMBO |
| CIVICO | 0 PARTE |

| | | |
|--------------------------------|--------|---------|
| CATASTO TERRENI RAVENNA | | |
| SEZIONE | FOGLIO | MAPPALE |
| 0 | | |

ELEMENTI COSTITUENTI L'INSIEME

| | | | |
|---------------|-----|--------------------|---------|
| DENOMINAZIONE | 022 | DESTINAZIONE D'USO | CAPANNO |
|---------------|-----|--------------------|---------|

| | | | | | | |
|--------------------|-------------|----------------|-----|----------------|-------------|---|
| CORPO A | COD. EDI | 72629 | | | | |
| DESTINAZIONE/USO: | MATERIALE : | LEGNO | | | | |
| CAPANNO | TIPO COSTR: | PREFABBRICATA | | | | |
| | COPERTURA: | DUE FALDE | | | | |
| | INFISSI: | LEGNO | | | | |
| | FINITURE: | FACCIA A VISTA | | | | |
| SUP. COPERTA: | 5 | H: | 2,4 | COLORE1: | VERDE | 2 |
| SUP. PORTIC.: | 0 | H: | 0 | CONSERVAZIONE: | SUFFICIENTE | |
| STRUTTURA PORTICO: | | MATERIALE: | | | | |



| | | | | | | |
|--------------------|-------------|------------|---|----------------|--|---|
| CORPO B | COD. EDI | | | | | |
| DESTINAZIONE/USO: | MATERIALE : | | | | | |
| | TIPO COSTR: | | | | | |
| | COPERTURA: | | | | | |
| | INFISSI: | | | | | |
| | FINITURE: | | | | | |
| SUP. COPERTA: | 0 | H: | 0 | COLORE1: | | 2 |
| SUP. PORTIC.: | 0 | H: | 0 | CONSERVAZIONE: | | |
| STRUTTURA PORTICO: | | MATERIALE: | | | | |




| | | | | | | |
|--------------------|-------------|------------|---|----------------|--|---|
| CORPO C | COD. EDI | | | | | |
| DESTINAZIONE/USO: | MATERIALE : | | | | | |
| | TIPO COSTR: | | | | | |
| | COPERTURA: | | | | | |
| | INFISSI: | | | | | |
| | FINITURE: | | | | | |
| SUP. COPERTA: | 0 | H: | 0 | COLORE1: | | 2 |
| SUP. PORTIC.: | 0 | H: | 0 | CONSERVAZIONE: | | |
| STRUTTURA PORTICO: | | MATERIALE: | | | | |



| | | | | | | |
|--------------------|-------------|------------|---|----------------|--|---|
| CORPO D | COD. EDI | | | | | |
| DESTINAZIONE/USO: | MATERIALE : | | | | | |
| | TIPO COSTR: | | | | | |
| | COPERTURA: | | | | | |
| | INFISSI: | | | | | |
| | FINITURE: | | | | | |
| SUP. COPERTA: | 0 | H: | 0 | COLORE1: | | 2 |
| SUP. PORTIC.: | 0 | H: | 0 | CONSERVAZIONE: | | |
| STRUTTURA PORTICO: | | MATERIALE: | | | | |



| | | | | | |
|--------------------|--|--|--------------------------------|------------------|---------|
| DATA |  COMUNE DI RAVENNA AREA 6: PIANIFICAZIONE TERRITORIALE SERVIZIO PROGETTAZIONE URBANISTICA | | CODICE STRUTTURA | 05.143 | |
| 17/03/2004 | | | LOC | PUNTA MARINA | |
| RILEVATORI | CENSIMENTO STRUTTURE ARENILE | | VIA | VIALE C. COLOMBO | |
| GIUNCHI - MINGUZZI | | | CIVICO | 0 PARTE | |
| AGGIORNAMENTO | Pagina 2 | | ZONA PIANO ARENILE 96: | | |
| | Pagina 3 | | CATASTO TERRENI RAVENNA | | |
| PAGINA 1 | | | SEZIONE | FOGLIO | MAPPALE |
| | | | 0 | | |

ELEMENTI COSTITUENTI L'INSIEME

| | | | |
|---------------|-----|--------------------|---------|
| DENOMINAZIONE | 081 | DESTINAZIONE D'USO | CAPANNO |
|---------------|-----|--------------------|---------|

| | | | |
|---------------------------|-----------------------|---------|---------|
| VINCOLI AMBIENTALI | DINAMICA COSTA | STABILE | TRATTO: |
|---------------------------|-----------------------|---------|---------|

PAESISTICO LR 31/2000
 -L.R. 27/88
 -L.R. 1497/39
 -L.R. 1039/39
 -L.R. 431/85

RNS
 IDROGEOLOGICO
 SIC
 ZPS

CONNESSIONE RETI

CICLABILE >300ML
 AUTOBUS <300ML
 PARCHEGGI <300ML
 AUTOSTRADA >10KM
 STATALE >1KM
 PROVINCIALE >1KM



NOTE ZONA

PRESENZA DI FILTRI E DIMENSIONAMENTO

| | | | | |
|------------|---------|-----|-----------|-------|
| PINETA | ALTEZZA | 0 | LARGHEZZA | 58,17 |
| DUNA | ALTEZZA | 0 | LARGHEZZA | 38,51 |
| RECINZIONE | ALTEZZA | 1,2 | LARGHEZZA | 0 |

ACCESSIBILITA'

PINETA DUNA RECINZ.
 AREA RETROSTANTE
 PINETA

MATERIALE RECINZ.

RETE METALLICA
 STATO:
 BUONO

ACCESSIBILITA' SPIAGGIA

| MODALITA' | NUMERO | PAVIMENTAZIONE | ACCESSI | CONCESSIONE |
|-----------|--------|----------------|--------------------------|-------------|
| CARRABILE | 2 | STERRATO | TIPOLOGIA NON ESCLUSIVO | CONC. |
| PEDONALE | 0 | | PROPIETA' DEM. FORESTALE | |

PROTEZIONE DELLA COSTA

DIFESE A MARE PARALLELE
 DIST. COSTA INTERASSE MATERIALE TIPO

DIFESE A MARE RADENTI
 LUNGHEZZA 0 MATERIALE 0 TIPO 0

DIFESE A PENNELLO
 LUNGHEZZA 182,72 INTERASSE 361,89 MATERIALE MASSI IN PIETRA TIPO EMERSE

AREA DI PERTINENZA

PROPIETA' N° CONCES. INIZIO SCADENZA

CONCESSIONARIO P.I.

GESTORE

SUPERFICIE MQ. DIMENSI DISTANZA ALTRE CONCESSIONI

FRONTE PROFONDITA' NORD SUD

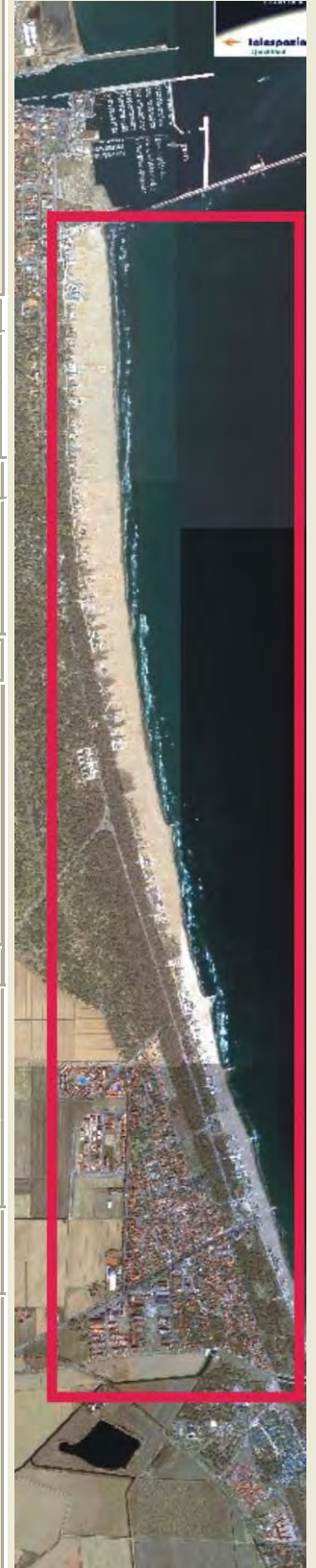
PROGETTO UNITARIO: DELIBERA 38074/707 DEL 08/08/2002 COMMIT: CSB COOP. STABILIMENTI CBR COOP BAGNINI

OGGETTO RAZIONALIZZAZIONE ARENILE PUNTA MARINA NORD

TITOLI EDILIZI RILASCIATI

NOTE AREA DI PERTINENZA

| | |
|--|--|
| | |
|--|--|



| |
|--------------------|
| DATA |
| 17/03/2004 |
| RILEVATORI |
| GIUNCHI - MINGUZZI |
| AGGIORNAMENTO |
| |
| PAGINA 2 |

| | | |
|--------------------------------|------------------|---------|
| CODICE STRUTTURA | 05.143 | |
| LOC | PUNTA MARINA | |
| VIA | VIALE C. COLOMBO | |
| CIVICO | 0 PARTE | |
| CATASTO TERRENI RAVENNA | | |
| SEZIONE | FOGLIO | MAPPALE |
| 0 | | |

CENSIMENTO STRUTTURE ARENILE

ELEMENTI COSTITUENTI L'INSIEME

| | | | |
|---------------|-----|--------------------|---------|
| DENOMINAZIONE | 081 | DESTINAZIONE D'USO | CAPANNO |
|---------------|-----|--------------------|---------|

SCHEMA STATO CONCESSIONATO

SCHEMA STATO RILEVATO

AREA DI SUPPORTO ALLA BALNEAZIONE

| | |
|----------------------|---|
| DESTINAZIONE D'USO | ACCESSIBILITA' |
| PARCHEGGIO MQ: 0 | <input type="checkbox"/> PRESENZA DI BARRIERE ARCHITETTONICHE |
| VERDE MQ: 0 | <input type="checkbox"/> PRESENZA DI DUNA IN AREA CONCESSIONATA |
| ATTREZ. SPORT. MQ: 0 | DIST. DUNA EDIF. 0 SCHEDA: 05.825 |
| SUP TEMPORANEE: 0,00 | RECINZIONE AREA: |

FOTO AREA A SUPPORTO DELLA BALNEAZIONE



N. CABINE: 0 STATO: SUFFICIENTE

SUPERFICI IMPERMEABILI

PAVIMENTATA MQ: 0 PAVIMENTAZIONE:

SUPERFICI PERMEABILI

PAVIMENTATA MQ: 0 PAVIMENTAZIONE:

AREA DESTINATA ALLA BALNEAZIONE

ATTIVITA':

SUPERFICI IMPERMEABILI

PAVIMENTATA MQ: 0 PAVIMENTAZIONE:

SUPERFICI PERMEABILI

PAVIMENTATA MQ: 0 PAVIMENTAZIONE:


N_OMBRELLONI: 0 ATTERRAGGIO NATANTI:

STATO: LARGHEZZA: 0 LUNGHEZZA: 0

FOTO AREA DESTINATA ALLA BALNEAZIONE



| | | | |
|--------------------------------|--|--|--|
| DATI PIANO ARENILE 1996 | ESISTENTE DA PROGETTO UNITARIO: | DATI ULTIMA CONCESSIONE EDILIZIA: | INTERVENTO CON PROGETTO UNITARIO: |
| ESISTENTE: | STRUTTURE FISSE: | STRUTTURE FISSE: 6,25 | |
| INTERVENTO DIRETTO: | PAVIMENTAZIONI FISSE: | PAVIMENTAZIONI FISSE: 0 | |
| PROGETTO UNITARIO: | TOT. SUP. COPERTA: | TOT. SUP. COPERTA: 6,25 | |

| | | | | | |
|--------------------|--|--|------------------|--------------------------------|------------------|
| DATA |  COMUNE DI RAVENNA AREA 6: PIANIFICAZIONE TERRITORIALE SERVIZIO PROGETTAZIONE URBANISTICA | | CODICE STRUTTURA | 05.144 | |
| 17/03/2004 | | | LOC | PUNTA MARINA | |
| RILEVATORI | CENSIMENTO STRUTTURE ARENILE | | | VIA | VIALE C. COLOMBO |
| GIUNCHI - MINGUZZI | | | | CIVICO | 0 PARTE |
| AGGIORNAMENTO | Pagina 2 | | | ZONA PIANO ARENILE 96: | |
| | Pagina 3 | | | CATASTO TERRENI RAVENNA | |
| PAGINA 1 | | | SEZIONE | FOGLIO | MAPPALE |
| | | | 0 | | |

ELEMENTI COSTITUENTI L'INSIEME

| | | | |
|---------------|-----|--------------------|---------|
| DENOMINAZIONE | 031 | DESTINAZIONE D'USO | CAPANNO |
|---------------|-----|--------------------|---------|

VINCOLI AMBIENTALI

- PAESISTICO LR 31/2000
- L.R. 27/88
- L.R. 1497/39
- L.R. 1039/39
- L.R. 431/85
- RNS
- IDROGEOLOGICO
- SIC
- ZPS

DINAMICA COSTA

STABILE

TRATTO:

CONNESSIONE RETI

CICLABILE >300ML

AUTOBUS <300ML

PARCHEGGI <300ML

AUTOSTRADA >10KM

STATALE >1KM

PROVINCIALE >1KM



NOTE ZONA

PRESENZA DI FILTRI E DIMENSIONAMENTO

| | | | | |
|------------|---------|-----|-----------|-------|
| PINETA | ALTEZZA | 0 | LARGHEZZA | 58,17 |
| DUNA | ALTEZZA | 0 | LARGHEZZA | 38,51 |
| RECINZIONE | ALTEZZA | 1,2 | LARGHEZZA | 0 |

ACCESSIBILITA'

MATERIALE RECINZ.

PINETA DUNA RECINZ.

RETE METALLICA

AREA RETROSTANTE

STATO:

PINETA

BUONO

ACCESSIBILITA' SPIAGGIA

| MODALITA' | NUMERO | PAVIMENTAZIONE | ACCESSI | CONCESSIONE |
|-----------|--------|----------------|--------------------------|-------------|
| CARRABILE | 2 | STERRATO | TIPOLOGIA NON ESCLUSIVO | CONC. |
| PEDONALE | 0 | | PROPIETA' DEM. FORESTALE | |

PROTEZIONE DELLA COSTA

 DIFESE A MARE PARALLELE

DIST. COSTA INTERASSE MATERIALE TIPO

 DIFESE A MARE RADENTI

LUNGHEZZA 0 MATERIALE 0 TIPO 0

 DIFESE A PENNELLO

LUNGHEZZA 182,72 INTERASSE 361,89 MATERIALE MASSI IN PIETRA TIPO EMERSE

AREA DI PERTINENZA

PROPIETA' N° CONCES. INIZIO SCADENZA

CONCESSIONARIO P.I.

GESTORE

SUPERFICIE MQ. DIMENSI DISTANZA ALTRE CONCESSIONI

FRONTE PROFONDITA' NORD SUD


PROGETTO UNITARIO: DELIBERA 38074/707 DEL 08/08/2002 COMMIT: CSB COOP. STABILIMENTI

OGGETTO RAZIONALIZZAZIONE ARENILE PUNTA MARINA NORD CBR COOP BAGNINI


TITOLI EDILIZI RILASCIATI

NOTE AREA DI PERTINENZA

| | |
|--|--|
| | |
|--|--|



| |
|--------------------|
| DATA |
| 17/03/2004 |
| RILEVATORI |
| GIUNCHI - MINGUZZI |
| AGGIORNAMENTO |
| |
| PAGINA 2 |

| | |
|--|---|
|  | COMUNE DI RAVENNA |
| | AREA 6: PIANIFICAZIONE TERRITORIALE SERVIZIO PROGETTAZIONE URBANISTICA |
| CENSIMENTO STRUTTURE ARENILE | |
| Pagina 1 | Pagina 3 |

| | | |
|--------------------------------|------------------|---------|
| CODICE STRUTTURA | 05.144 | |
| LOC | PUNTA MARINA | |
| VIA | VIALE C. COLOMBO | |
| CIVICO | 0 PARTE | |
| CATASTO TERRENI RAVENNA | | |
| SEZIONE | FOGLIO | MAPPALE |
| 0 | | |

ELEMENTI COSTITUENTI L'INSIEME

| | | | |
|---------------|-----|--------------------|---------|
| DENOMINAZIONE | 031 | DESTINAZIONE D'USO | CAPANNO |
|---------------|-----|--------------------|---------|

SCHEMA STATO CONCESSIONATO

SCHEMA STATO RILEVATO

AREA DI SUPPORTO ALLA BALNEAZIONE

| | |
|----------------------|---|
| DESTINAZIONE D'USO | ACCESSIBILITA' |
| PARCHEGGIO MQ: 0 | <input type="checkbox"/> PRESENZA DI BARRIERE ARCHITETTONICHE |
| VERDE MQ: 0 | <input type="checkbox"/> PRESENZA DI DUNA IN AREA CONCESSIONATA |
| ATTREZ. SPORT. MQ: 0 | DIST. DUNA EDIF. 0 SCHEDA: 05.825 |
| SUP TEMPORANEE: 0,00 | RECINZIONE AREA: |

FOTO AREA A SUPPORTO DELLA BALNEAZIONE



N. CABINE: 0 STATO: SUFFICIENTE

SUPERFICI IMPERMEABILI

PAVIMENTATA MQ: 0 PAVIMENTAZIONE:

SUPERFICI PERMEABILI

PAVIMENTATA MQ: 0 PAVIMENTAZIONE:

AREA DESTINATA ALLA BALNEAZIONE

ATTIVITA':

SUPERFICI IMPERMEABILI

PAVIMENTATA MQ: 0 PAVIMENTAZIONE:

SUPERFICI PERMEABILI

PAVIMENTATA MQ: 0 PAVIMENTAZIONE:


N_OMBRELLONI: 0 ATTERRAGGIO NATANTI:

STATO: LARGHEZZA: 0 LUNGHEZZA: 0

FOTO AREA DESTINATA ALLA BALNEAZIONE



| | | | |
|--------------------------------|--|--|--|
| DATI PIANO ARENILE 1996 | ESISTENTE DA PROGETTO UNITARIO: | DATI ULTIMA CONCESSIONE EDILIZIA: | INTERVENTO CON PROGETTO UNITARIO: |
| ESISTENTE: | STRUTTURE FISSE: | STRUTTURE FISSE: 5 | |
| INTERVENTO DIRETTO: | PAVIMENTAZIONI FISSE: | PAVIMENTAZIONI FISSE: 0 | |
| PROGETTO UNITARIO: | TOT. SUP. COPERTA: | TOT. SUP. COPERTA: 5 | |

| | | | | | |
|--------------------|--|--|------------------|--------------------------------|------------------|
| DATA |  COMUNE DI RAVENNA AREA 6: PIANIFICAZIONE TERRITORIALE SERVIZIO PROGETTAZIONE URBANISTICA | | CODICE STRUTTURA | 05.145 | |
| 17/03/2004 | | | LOC | PUNTA MARINA | |
| RILEVATORI | CENSIMENTO STRUTTURE ARENILE | | | VIA | VIALE C. COLOMBO |
| GIUNCHI - MINGUZZI | | | | CIVICO | 0 PARTE |
| AGGIORNAMENTO | Pagina 2 | | | ZONA PIANO ARENILE 96: | |
| | Pagina 3 | | | CATASTO TERRENI RAVENNA | |
| PAGINA 1 | | | SEZIONE | FOGLIO | MAPPALE |
| | | | 0 | | |

ELEMENTI COSTITUENTI L'INSIEME

| | | | |
|---------------|-----|--------------------|---------|
| DENOMINAZIONE | 019 | DESTINAZIONE D'USO | CAPANNO |
|---------------|-----|--------------------|---------|

| | | | |
|--------------------|----------------|---------|---------|
| VINCOLI AMBIENTALI | DINAMICA COSTA | STABILE | TRATTO: |
|--------------------|----------------|---------|---------|

| | |
|---|---|
| <input checked="" type="checkbox"/> PAESISTICO LR 31/2000 | <input type="checkbox"/> RNS |
| -L.R. 27/88 | <input checked="" type="checkbox"/> IDROGEOLOGICO |
| -L.R. 1497/39 | <input checked="" type="checkbox"/> SIC |
| -L.R. 1039/39 | <input type="checkbox"/> ZPS |
| -L.R. 431/85 | |

| | |
|------------------|--------|
| CONNESSIONE RETI | |
| CICLABILE | >300ML |
| AUTOBUS | <300ML |
| PARCHEGGI | <300ML |
| AUTOSTRADA | >10KM |
| STATALE | >1KM |
| PROVINCIALE | >1KM |



NOTE ZONA

PRESENZA DI FILTRI E DIMENSIONAMENTO

| | | | | |
|------------|---------|-----|-----------|-------|
| PINETA | ALTEZZA | 0 | LARGHEZZA | 50,02 |
| DUNA | ALTEZZA | 0 | LARGHEZZA | 36,1 |
| RECINZIONE | ALTEZZA | 1,2 | LARGHEZZA | 0 |

| | |
|---------------------|----------------|
| ACCESSIBILITA' | |
| PINETA DUNA RECINZ. | RETE METALLICA |
| AREA RETROSTANTE | STATO: |
| PINETA | BUONO |

| | |
|-------------------|--|
| MATERIALE RECINZ. | |
| RETE METALLICA | |
| STATO: | |
| BUONO | |

ACCESSIBILITA' SPIAGGIA

| | | | | |
|-----------|--------|----------------|-----------|---------------------|
| MODALITA' | NUMERO | PAVIMENTAZIONE | ACCESSI | CONCESSIONE |
| CARRABILE | 1 | STERRATO | TIPOLOGIA | NON ESCLUSIVO CONC. |
| PEDONALE | 0 | | PROPIETA' | DEM. FORESTALE |

PROTEZIONE DELLA COSTA

| | | | |
|---|-----------------|-----------|--------|
| <input type="checkbox"/> DIFESE A MARE PARALLELE | | | |
| DIST. COSTA | INTERASSE | MATERIALE | TIPO |
| <input type="checkbox"/> DIFESE A MARE RADENTI | | | |
| LUNGHEZZA | 0 | MATERIALE | 0 TIPO |
| <input checked="" type="checkbox"/> DIFESE A PENNELLO | | | |
| LUNGHEZZA | 40,78 | INTERASSE | 364,73 |
| MATERIALE | MASSI IN PIETRA | TIPO | EMERSE |

AREA DI PERTINENZA

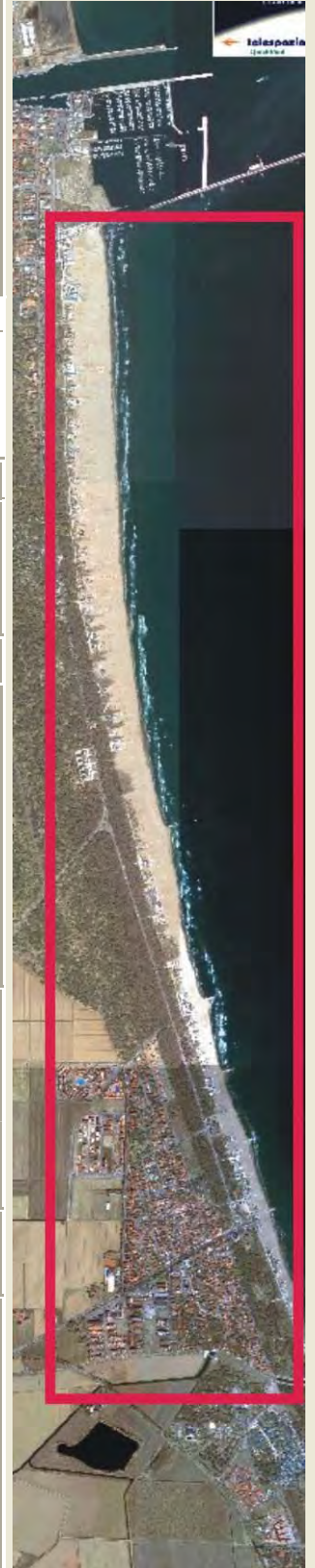
| | | | |
|----------------|------------|----------------------------|----------|
| PROPIETA' | N° CONCES. | INIZIO | SCADENZA |
| CONCESSIONARIO | P.I. | | |
| GESTORE | | | |
| SUPERFICIE MQ. | DIMENSI | DISTANZA ALTRE CONCESSIONI | |
| | FRONTE | PROFONDITA' | NORD SUD |

| | | | | | | |
|--------------------|---|-----------|-----|------------|---------|--|
| PROGETTO UNITARIO: | DELIBERA | 38074/707 | DEL | 08/08/2002 | COMMIT: | CSB COOP. STABILIMENTI CBR COOP BAGNINI |
| OGGETTO | RAZIONALIZZAZIONE ARENILE PUNTA MARINA NORD | | | | | |

TITOLI EDILIZI RILASCIATI

NOTE AREA DI PERTINENZA

| | |
|--|--|
| | |
|--|--|



| |
|--------------------|
| DATA |
| 17/03/2004 |
| RILEVATORI |
| GIUNCHI - MINGUZZI |
| AGGIORNAMENTO |
| |
| PAGINA 2 |



COMUNE DI RAVENNA

AREA 6: PIANIFICAZIONE TERRITORIALE
SERVIZIO PROGETTAZIONE URBANISTICA

CENSIMENTO STRUTTURE ARENILE

Pagina 1
Pagina 3

| | | |
|--------------------------------|------------------|---------|
| CODICE STRUTTURA | 05.145 | |
| LOC | PUNTA MARINA | |
| VIA | VIALE C. COLOMBO | |
| CIVICO | 0 PARTE | |
| CATASTO TERRENI RAVENNA | | |
| SEZIONE | FOGLIO | MAPPALE |
| 0 | | |

ELEMENTI COSTITUENTI L'INSIEME

| | | | |
|---------------|-----|--------------------|---------|
| DENOMINAZIONE | 019 | DESTINAZIONE D'USO | CAPANNO |
|---------------|-----|--------------------|---------|

SCHEMA STATO CONCESSIONATO

SCHEMA STATO RILEVATO

AREA DI SUPPORTO ALLA BALNEAZIONE

| | |
|----------------------|---|
| DESTINAZIONE D'USO | ACCESSIBILITA' |
| PARCHEGGIO MQ: 0 | <input type="checkbox"/> PRESENZA DI BARRIERE ARCHITETTONICHE |
| VERDE MQ: 0 | <input type="checkbox"/> PRESENZA DI DUNA IN AREA CONCESSIONATA |
| ATTREZ. SPORT. MQ: 0 | DIST. DUNA EDIF. < 5 SCHEDA: 05.826 |
| SUP TEMPORANEE: 0,00 | RECINZIONE AREA: |

FOTO AREA A SUPPORTO DELLA BALNEAZIONE



SUPERFICI IMPERMEABILI

| | |
|-------------------|-----------------|
| PAVIMENTATA MQ: 0 | PAVIMENTAZIONE: |
|-------------------|-----------------|

SUPERFICI PERMEABILI

| | |
|-------------------|-----------------|
| PAVIMENTATA MQ: 0 | PAVIMENTAZIONE: |
|-------------------|-----------------|

| | |
|--------------|--------------------|
| N. CABINE: 0 | STATO: SUFFICIENTE |
|--------------|--------------------|


AREA DESTINATA ALLA BALNEAZIONE

| | |
|-----------------------------------|---------------------------|
| ATTIVITA': | |
| SUPERFICI IMPERMEABILI | |
| PAVIMENTATA MQ: 0 PAVIMENTAZIONE: | |
| SUPERFICI PERMEABILI | |
| PAVIMENTATA MQ: 0 PAVIMENTAZIONE: | |
| N_OMBRELLONI: 0 | ATTERRAGGIO NATANTI: |
| STATO: | LARGHEZZA: 0 LUNGHEZZA: 0 |

FOTO AREA DESTINATA ALLA BALNEAZIONE



| | | | |
|--------------------------------|--|--|--|
| DATI PIANO ARENILE 1996 | ESISTENTE DA PROGETTO UNITARIO: | DATI ULTIMA CONCESSIONE EDILIZIA: | INTERVENTO CON PROGETTO UNITARIO: |
| ESISTENTE: | STRUTTURE FISSE: | STRUTTURE FISSE: 7,4 | |
| INTERVENTO DIRETTO: | PAVIMENTAZIONI FISSE: | PAVIMENTAZIONI FISSE: 0 | |
| PROGETTO UNITARIO: | TOT. SUP. COPERTA: | TOT. SUP. COPERTA: 7,4 | |

| | | | | | |
|--------------------|--|--|------------------|--------------------------------|------------------|
| DATA |  COMUNE DI RAVENNA AREA 6: PIANIFICAZIONE TERRITORIALE SERVIZIO PROGETTAZIONE URBANISTICA | | CODICE STRUTTURA | 05.146 | |
| 18/03/2004 | | | LOC | PUNTA MARINA | |
| RILEVATORI | CENSIMENTO STRUTTURE ARENILE | | | VIA | VIALE C. COLOMBO |
| GIUNCHI - MINGUZZI | | | | CIVICO | 0 PARTE |
| AGGIORNAMENTO | Pagina 2 | | | ZONA PIANO ARENILE 96: | |
| | Pagina 3 | | | CATASTO TERRENI RAVENNA | |
| PAGINA 1 | | | SEZIONE | FOGLIO | MAPPALE |
| | | | 0 | | |

ELEMENTI COSTITUENTI L'INSIEME

| | | | |
|---------------|--|--------------------|---------|
| DENOMINAZIONE | | DESTINAZIONE D'USO | CAPANNO |
|---------------|--|--------------------|---------|

| | | | | |
|---|---|-------------------------|--|--|
| VINCOLI AMBIENTALI | | DINAMICA COSTA | EROSIONE | TRATTO: |
| <input checked="" type="checkbox"/> PAESISTICO LR 31/2000 | <input type="checkbox"/> RNS | CONNESSIONE RETI |  |  |
| -L.R. 27/88 | <input checked="" type="checkbox"/> IDROGEOLOGICO | CICLABILE >300ML | | |
| -L.R. 1497/39 | <input checked="" type="checkbox"/> SIC | AUTOBUS <300ML | | |
| -L.R. 1039/39 | <input type="checkbox"/> ZPS | PARCHEGGI <300ML | | |
| -L.R. 431/85 | | AUTOSTRADA >10KM | | |
| NOTE ZONA | | STATALE >1KM | | |
| | | PROVINCIALE >1KM | | |

| | | | | | | |
|---|---------|-----|-----------|-----------------------|--------------------------|----------------|
| PRESENZA DI FILTRI E DIMENSIONAMENTO | | | | ACCESSIBILITA' | MATERIALE RECINZ. | |
| PINETA | ALTEZZA | 0 | LARGHEZZA | 56,08 | PINETA DUNA RECINZ. | RETE METALLICA |
| DUNA | ALTEZZA | 0 | LARGHEZZA | 36,37 | AREA RETROSTANTE | STATO: |
| RECINZIONE | ALTEZZA | 1,2 | LARGHEZZA | 0 | EDIFICATO | SUFFICIENTE |

ACCESSIBILITA' SPIAGGIA

| | | | | |
|------------------|---------------|-----------------------|----------------|---------------------|
| MODALITA' | NUMERO | PAVIMENTAZIONE | ACCESSI | CONCESSIONE |
| CARRABILE | 2 | STERRATO | TIPOLOGIA | NON ESCLUSIVO CONC. |
| PEDONALE | 0 | | PROPIETA' | DEM. FORESTALE |

PROTEZIONE DELLA COSTA

| | | | | | | | |
|---|-----------|-----------|--------|-----------|-----------------|------|--------|
| <input type="checkbox"/> DIFESE A MARE PARALLELE | | | | | | | |
| DIST. COSTA | INTERASSE | MATERIALE | TIPO | | | | |
| <input type="checkbox"/> DIFESE A MARE RADENTI | | | | | | | |
| LUNGHEZZA | 0 | MATERIALE | 0 TIPO | | | | |
| <input checked="" type="checkbox"/> DIFESE A PENNELLO | | | | | | | |
| LUNGHEZZA | 40,78 | INTERASSE | 364,73 | MATERIALE | MASSI IN PIETRA | TIPO | EMERSE |

AREA DI PERTINENZA

| | | | |
|-----------------------|----------------|-----------------------------------|----------|
| PROPIETA' | N° CONCES. | INIZIO | SCADENZA |
| CONCESSIONARIO | P.I. | | |
| GESTORE | | | |
| SUPERFICIE MQ. | DIMENSI | DISTANZA ALTRE CONCESSIONI | |
| | FRONTE | PROFONDITA' | NORD SUD |

| | | | | | | |
|---------------------------|---|-----------|-----|------------|---------|--|
| PROGETTO UNITARIO: | DELIBERA | 38074/707 | DEL | 08/08/2002 | COMMIT: | CSB COOP. STABILIMENTI CBR COOP BAGNINI |
| OGGETTO | RAZIONALIZZAZIONE ARENILE PUNTA MARINA NORD | | | | | |

TITOLI EDILIZI RILASCIATI

NOTE AREA DI PERTINENZA

| | |
|--|--|
| | |
|--|--|

| |
|--------------------|
| DATA |
| 18/03/2004 |
| RILEVATORI |
| GIUNCHI - MINGUZZI |
| AGGIORNAMENTO |
| |
| PAGINA 2 |

COMUNE DI RAVENNA
 AREA 6: PIANIFICAZIONE TERRITORIALE
 SERVIZIO PROGETTAZIONE URBANISTICA

CENSIMENTO STRUTTURE ARENILE

Pagina 1 Pagina 3

| | | |
|--------------------------------|------------------|---------|
| CODICE STRUTTURA | 05.146 | |
| LOC | PUNTA MARINA | |
| VIA | VIALE C. COLOMBO | |
| CIVICO | 0 PARTE | |
| CATASTO TERRENI RAVENNA | | |
| SEZIONE | FOGLIO | MAPPALE |
| 0 | | |

ELEMENTI COSTITUENTI L'INSIEME

| | | | |
|---------------|--|--------------------|---------|
| DENOMINAZIONE | | DESTINAZIONE D'USO | CAPANNO |
|---------------|--|--------------------|---------|

SCHEMA STATO CONCESSIONATO

SCHEMA STATO RILEVATO

AREA DI SUPPORTO ALLA BALNEAZIONE

| | |
|----------------------|---|
| DESTINAZIONE D'USO | ACCESSIBILITA' |
| PARCHEGGIO MQ: 0 | <input type="checkbox"/> PRESENZA DI BARRIERE ARCHITETTONICHE |
| VERDE MQ: 0 | <input type="checkbox"/> PRESENZA DI DUNA IN AREA CONCESSIONATA |
| ATTREZ. SPORT. MQ: 0 | DIST. DUNA EDIF. < 5 SCHEDA: 05.829 |
| SUP TEMPORANEE: 0,00 | RECINZIONE AREA: |

FOTO AREA A SUPPORTO DELLA BALNEAZIONE



SUPERFICI IMPERMEABILI

| | |
|-------------------|-----------------|
| PAVIMENTATA MQ: 0 | PAVIMENTAZIONE: |
|-------------------|-----------------|

SUPERFICI PERMEABILI

| | |
|-------------------|-----------------|
| PAVIMENTATA MQ: 0 | PAVIMENTAZIONE: |
|-------------------|-----------------|

| | |
|--------------|--------------------|
| N. CABINE: 0 | STATO: SUFFICIENTE |
|--------------|--------------------|

AREA DESTINATA ALLA BALNEAZIONE

| | | | |
|------------|--|--|--|
| ATTIVITA': | | | |
|------------|--|--|--|

SUPERFICI IMPERMEABILI

| | |
|-------------------|-----------------|
| PAVIMENTATA MQ: 0 | PAVIMENTAZIONE: |
|-------------------|-----------------|

SUPERFICI PERMEABILI

| | |
|-------------------|-----------------|
| PAVIMENTATA MQ: 0 | PAVIMENTAZIONE: |
|-------------------|-----------------|


| | |
|-----------------|----------------------|
| N_OMBRELLONI: 0 | ATTERRAGGIO NATANTI: |
|-----------------|----------------------|

| | | |
|--------|--------------|--------------|
| STATO: | LARGHEZZA: 0 | LUNGHEZZA: 0 |
|--------|--------------|--------------|

FOTO AREA DESTINATA ALLA BALNEAZIONE





| DATI PIANO ARENILE 1996 | ESISTENTE DA PROGETTO UNITARIO: | DATI ULTIMA CONCESSIONE EDILIZIA: | INTERVENTO CON PROGETTO UNITARIO: |
|-------------------------|---------------------------------|-----------------------------------|-----------------------------------|
| ESISTENTE: | STRUTTURE FISSE: | STRUTTURE FISSE: 5 | |
| INTERVENTO DIRETTO: | PAVIMENTAZIONI FISSE: | PAVIMENTAZIONI FISSE: 0 | |
| PROGETTO UNITARIO: | TOT. SUP. COPERTA: | TOT. SUP. COPERTA: 5 | |

| | | | | | |
|--------------------|--|--|------------------|-------------------------|------------------|
| DATA |  COMUNE DI RAVENNA AREA 6: PIANIFICAZIONE TERRITORIALE SERVIZIO PROGETTAZIONE URBANISTICA | | CODICE STRUTTURA | 05.147 | |
| 18/03/2004 | | | LOC | PUNTA MARINA | |
| RILEVATORI | CENSIMENTO STRUTTURE ARENILE | | | VIA | VIALE C. COLOMBO |
| GIUNCHI - MINGUZZI | | | | CIVICO | 0 PARTE |
| AGGIORNAMENTO | Pagina 2 | | | Pagina 3 | |
| PAGINA 1 | ZONA PIANO ARENILE 96: | | | CATASTO TERRENI RAVENNA | |
| | SEZIONE | | | FOGLIO | MAPPALE |
| | 0 | | | | |

ELEMENTI COSTITUENTI L'INSIEME

| | | |
|---------------|--------------------|---------|
| DENOMINAZIONE | DESTINAZIONE D'USO | CAPANNO |
|---------------|--------------------|---------|

| | | | |
|--------------------|----------------|----------|---------|
| VINCOLI AMBIENTALI | DINAMICA COSTA | EROSIONE | TRATTO: |
|--------------------|----------------|----------|---------|

| | | | | |
|--|--|---|--|--|
| <input checked="" type="checkbox"/> PAESISTICO LR 31/2000 -L.R. 27/88 -L.R. 1497/39 -L.R. 1039/39 -L.R. 431/85 | <input type="checkbox"/> RNS <input checked="" type="checkbox"/> IDROGEOLOGICO <input checked="" type="checkbox"/> SIC <input type="checkbox"/> ZPS | CONNESSIONE RETI CICLABILE >300ML AUTOBUS <300ML PARCHEGGI <300ML AUTOSTRADA >10KM STATALE >1KM PROVINCIALE >1KM |  |  |
|--|--|---|--|--|

| | | |
|-----------|----------------|-------------------|
| NOTE ZONA | ACCESSIBILITA' | MATERIALE RECINZ. |
|-----------|----------------|-------------------|

| | |
|------------------------------------|------------------------------------|
| PINETA ALTEZZA 0 LARGHEZZA 56,08 | PINETA DUNA RECINZ. RETE METALLICA |
| DUNA ALTEZZA 0 LARGHEZZA 36,37 | AREA RETROSTANTE STATO: |
| RECINZIONE ALTEZZA 1,2 LARGHEZZA 0 | EDIFICATO SUFFICIENTE |

| | | |
|--------------------------------------|----------------|-------------------|
| PRESENZA DI FILTRI E DIMENSIONAMENTO | ACCESSIBILITA' | MATERIALE RECINZ. |
|--------------------------------------|----------------|-------------------|

| | |
|--|--|
| PINETA ALTEZZA 0 LARGHEZZA 56,08 DUNA ALTEZZA 0 LARGHEZZA 36,37 RECINZIONE ALTEZZA 1,2 LARGHEZZA 0 | PINETA DUNA RECINZ. RETE METALLICA AREA RETROSTANTE STATO: EDIFICATO SUFFICIENTE |
|--|--|

| |
|-------------------------|
| ACCESSIBILITA' SPIAGGIA |
|-------------------------|

| | | | | |
|-----------|--------|----------------|--------------------------|-------------|
| MODALITA' | NUMERO | PAVIMENTAZIONE | ACCESSI | CONCESSIONE |
| CARRABILE | 2 | STERRATO | TIPOLOGIA NON ESCLUSIVO | CONC. |
| PEDONALE | 0 | | PROPIETA' DEM. FORESTALE | |

| |
|------------------------|
| PROTEZIONE DELLA COSTA |
|------------------------|

| | |
|---|--|
| <input type="checkbox"/> DIFESE A MARE PARALLELE DIST. COSTA INTERASSE MATERIALE TIPO | <input type="checkbox"/> DIFESE A MARE RADENTI LUNGHEZZA 0 MATERIALE 0 TIPO 0 |
| <input checked="" type="checkbox"/> DIFESE A PENNELLO LUNGHEZZA 40,78 INTERASSE 364,73 MATERIALE MASSI IN PIETRA TIPO EMERSE | |

| |
|--------------------|
| AREA DI PERTINENZA |
|--------------------|

| | | | |
|----------------|------------|----------------------------|----------|
| PROPIETA' | N° CONCES. | INIZIO | SCADENZA |
| CONCESSIONARIO | P.I. | | |
| GESTORE | | | |
| SUPERFICIE MQ. | DIMENSI | DISTANZA ALTRE CONCESSIONI | |
| | FRONTE | PROFONDITA' | NORD SUD |

| | | |
|--------------------|---|--|
| PROGETTO UNITARIO: | DELIBERA 38074/707 DEL 08/08/2002 COMMIT: | CSB COOP. STABILIMENTI CBR COOP BAGNINI |
| OGGETTO | RAZIONALIZZAZIONE ARENILE PUNTA MARINA NORD | |

| | |
|---------------------------|-------------------------|
| TITOLI EDILIZI RILASCIATI | NOTE AREA DI PERTINENZA |
|---------------------------|-------------------------|

| | |
|--|--|
| | |
|--|--|

| |
|--------------------|
| DATA |
| 18/03/2004 |
| RILEVATORI |
| GIUNCHI - MINGUZZI |
| AGGIORNAMENTO |
| |
| PAGINA 2 |

COMUNE DI RAVENNA
 AREA 6: PIANIFICAZIONE TERRITORIALE
 SERVIZIO PROGETTAZIONE URBANISTICA

CENSIMENTO STRUTTURE ARENILE

Pagina 1 Pagina 3

| | | | |
|--------------------------------|------------------|---------|---|
| CODICE STRUTTURA | 05.147 | | |
| LOC | PUNTA MARINA | | |
| VIA | VIALE C. COLOMBO | | |
| CIVICO | 0 | PARTE | X |
| CATASTO TERRENI RAVENNA | | | |
| SEZIONE | FOGLIO | MAPPALE | |
| 0 | | | |

ELEMENTI COSTITUENTI L'INSIEME

| | | | |
|---------------|--|--------------------|---------|
| DENOMINAZIONE | | DESTINAZIONE D'USO | CAPANNO |
|---------------|--|--------------------|---------|

SCHEMA STATO CONCESSIONATO

| |
|--|
| |
|--|

SCHEMA STATO RILEVATO

| |
|--|
| |
|--|

AREA DI SUPPORTO ALLA BALNEAZIONE

| | |
|----------------------|---|
| DESTINAZIONE D'USO | ACCESSIBILITA' |
| PARCHEGGIO MQ: 0 | <input type="checkbox"/> PRESENZA DI BARRIERE ARCHITETTONICHE |
| VERDE MQ: 0 | <input type="checkbox"/> PRESENZA DI DUNA IN AREA CONCESSIONATA |
| ATTREZ. SPORT. MQ: 0 | DIST. DUNA EDIF. < 5 SCHEDA: 05.829 |
| SUP TEMPORANEE: 0,00 | RECINZIONE AREA: |

FOTO AREA A SUPPORTO DELLA BALNEAZIONE



SUPERFICI IMPERMEABILI

| | |
|-------------------|-----------------|
| PAVIMENTATA MQ: 0 | PAVIMENTAZIONE: |
|-------------------|-----------------|

SUPERFICI PERMEABILI

| | |
|-------------------|-----------------|
| PAVIMENTATA MQ: 0 | PAVIMENTAZIONE: |
|-------------------|-----------------|

| | |
|--------------|--------------------|
| N. CABINE: 0 | STATO: SUFFICIENTE |
|--------------|--------------------|

AREA DESTINATA ALLA BALNEAZIONE

| | | | |
|------------|--|--|--|
| ATTIVITA': | | | |
|------------|--|--|--|

SUPERFICI IMPERMEABILI

| | |
|-------------------|-----------------|
| PAVIMENTATA MQ: 0 | PAVIMENTAZIONE: |
|-------------------|-----------------|

SUPERFICI PERMEABILI

| | |
|-------------------|-----------------|
| PAVIMENTATA MQ: 0 | PAVIMENTAZIONE: |
|-------------------|-----------------|

| | |
|-----------------|--------------------------------|
| N_OMBRELLONI: 0 | ATTERRAGGIO NATANTI: |
| STATO: | LARGHEZZA: 0 LUNGHEZZA: 0 |

FOTO AREA DESTINATA ALLA BALNEAZIONE



| | | | |
|--------------------------------|--|--|--|
| DATI PIANO ARENILE 1996 | ESISTENTE DA PROGETTO UNITARIO: | DATI ULTIMA CONCESSIONE EDILIZIA: | INTERVENTO CON PROGETTO UNITARIO: |
| ESISTENTE: | STRUTTURE FISSE: | STRUTTURE FISSE: 5 | |
| INTERVENTO DIRETTO: | PAVIMENTAZIONI FISSE: | PAVIMENTAZIONI FISSE: 0 | |
| PROGETTO UNITARIO: | TOT. SUP. COPERTA: | TOT. SUP. COPERTA: 5 | |

| |
|--------------------|
| DATA |
| 18/03/2004 |
| RILEVATORI |
| GIUNCHI - MINGUZZI |
| AGGIORNAMENTO |
| |
| PAGINA 3 |

| | | |
|------------------|------------------|---|
| CODICE STRUTTURA | 05.147 | |
| LOC | PUNTA MARINA | |
| VIA | VIALE C. COLOMBO | |
| CIVICO | 0 PARTE | X |

| | | |
|--------------------------------|--------|---------|
| CATASTO TERRENI RAVENNA | | |
| SEZIONE | FOGLIO | MAPPALE |
| 0 | | |

ELEMENTI COSTITUENTI L'INSIEME

| | | | |
|---------------|--|--------------------|---------|
| DENOMINAZIONE | | DESTINAZIONE D'USO | CAPANNO |
|---------------|--|--------------------|---------|

| | | | | |
|--------------------|-------------|------------------|-------------|---|
| CORPO A | COD. EDI | 72342 | | |
| DESTINAZIONE/USO: | MATERIALE : | LEGNO | | |
| CAPANNO | TIPO COSTR: | PREFABBRICATA | | |
| | COPERTURA: | DUE FALDE | | |
| | INFISSI: | LEGNO | | |
| | FINITURE: | FACCIA A VISTA | | |
| SUP. COPERTA: | 5 H: | 2,6 COLORE1: | AZZURRO | 2 |
| SUP. PORTIC.: | 0 H: | 0 CONSERVAZIONE: | SUFFICIENTE | |
| STRUTTURA PORTICO: | | MATERIALE: | | |



| | | | | |
|--------------------|-------------|------------------|--|---|
| CORPO B | COD. EDI | | | |
| DESTINAZIONE/USO: | MATERIALE : | | | |
| | TIPO COSTR: | | | |
| | COPERTURA: | | | |
| | INFISSI: | | | |
| | FINITURE: | | | |
| SUP. COPERTA: | 0 H: | 0 COLORE1: | | 2 |
| SUP. PORTIC.: | 0 H: | 0 CONSERVAZIONE: | | |
| STRUTTURA PORTICO: | | MATERIALE: | | |




| | | | | |
|--------------------|-------------|------------------|--|---|
| CORPO C | COD. EDI | | | |
| DESTINAZIONE/USO: | MATERIALE : | | | |
| | TIPO COSTR: | | | |
| | COPERTURA: | | | |
| | INFISSI: | | | |
| | FINITURE: | | | |
| SUP. COPERTA: | 0 H: | 0 COLORE1: | | 2 |
| SUP. PORTIC.: | 0 H: | 0 CONSERVAZIONE: | | |
| STRUTTURA PORTICO: | | MATERIALE: | | |



| | | | | |
|--------------------|-------------|------------------|--|---|
| CORPO D | COD. EDI | | | |
| DESTINAZIONE/USO: | MATERIALE : | | | |
| | TIPO COSTR: | | | |
| | COPERTURA: | | | |
| | INFISSI: | | | |
| | FINITURE: | | | |
| SUP. COPERTA: | 0 H: | 0 COLORE1: | | 2 |
| SUP. PORTIC.: | 0 H: | 0 CONSERVAZIONE: | | |
| STRUTTURA PORTICO: | | MATERIALE: | | |



| | | | | | |
|--------------------|--|--|------------------|--------------------------------|------------------|
| DATA |  COMUNE DI RAVENNA AREA 6: PIANIFICAZIONE TERRITORIALE SERVIZIO PROGETTAZIONE URBANISTICA | | CODICE STRUTTURA | 05.148 | |
| 18/03/2004 | | | LOC | PUNTA MARINA | |
| RILEVATORI | CENSIMENTO STRUTTURE ARENILE | | | VIA | VIALE C. COLOMBO |
| GIUNCHI - MINGUZZI | | | | CIVICO | 0 PARTE |
| AGGIORNAMENTO | Pagina 2 | | | ZONA PIANO ARENILE 96: | |
| | Pagina 3 | | | CATASTO TERRENI RAVENNA | |
| PAGINA 1 | | | SEZIONE | FOGLIO | MAPPALE |
| | | | 0 | | |

ELEMENTI COSTITUENTI L'INSIEME

| | | | |
|---------------|-----|--------------------|---------|
| DENOMINAZIONE | 032 | DESTINAZIONE D'USO | CAPANNO |
|---------------|-----|--------------------|---------|

| | | | |
|---------------------------|-----------------------|----------|---------|
| VINCOLI AMBIENTALI | DINAMICA COSTA | EROSIONE | TRATTO: |
|---------------------------|-----------------------|----------|---------|

PAESISTICO LR 31/2000
 -L.R. 27/88
 -L.R. 1497/39
 -L.R. 1039/39
 -L.R. 431/85

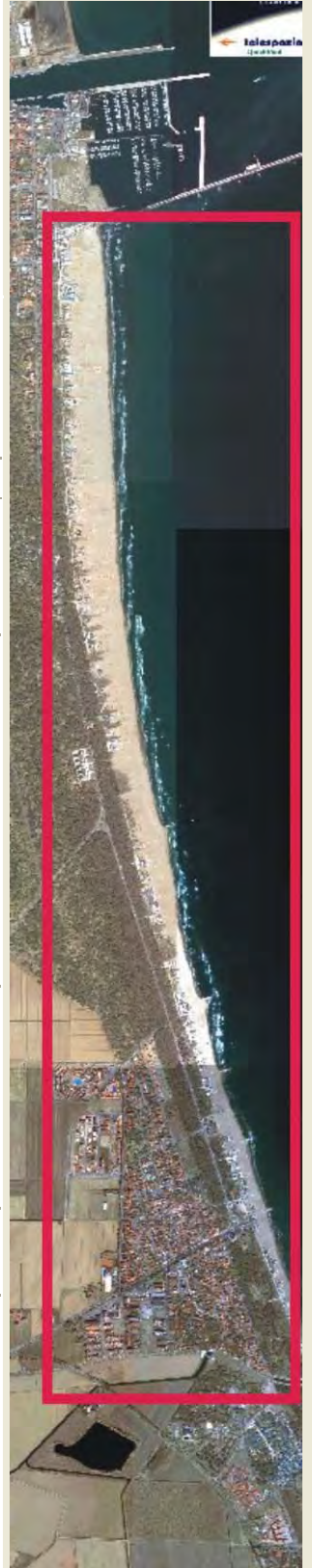
RNS
 IDROGEOLOGICO
 SIC
 ZPS

CONNESSIONE RETI

CICLABILE >300ML
 AUTOBUS <300ML
 PARCHEGGI <300ML
 AUTOSTRADA >10KM
 STATALE >1KM
 PROVINCIALE >1KM



TRATTO:



NOTE ZONA

PRESENZA DI FILTRI E DIMENSIONAMENTO

| | | | | |
|------------|---------|-----|-----------|-------|
| PINETA | ALTEZZA | 0 | LARGHEZZA | 56,08 |
| DUNA | ALTEZZA | 0 | LARGHEZZA | 36,37 |
| RECINZIONE | ALTEZZA | 1,2 | LARGHEZZA | 0 |

ACCESSIBILITA'

PINETA DUNA RECINZ.
 AREA RETROSTANTE
 EDIFICATO

MATERIALE RECINZ.

RETE METALLICA
 STATO:
 SUFFICIENTE

ACCESSIBILITA' SPIAGGIA

| MODALITA' | NUMERO | PAVIMENTAZIONE | ACCESSI | CONCESSIONE |
|-----------|--------|----------------|--------------------------|-------------|
| CARRABILE | 2 | STERRATO | TIPOLOGIA NON ESCLUSIVO | CONC. |
| PEDONALE | 0 | | PROPIETA' DEM. FORESTALE | |

PROTEZIONE DELLA COSTA

DIFESE A MARE PARALLELE
 DIST. COSTA INTERASSE MATERIALE TIPO

DIFESE A MARE RADENTI
 LUNGHEZZA 0 MATERIALE 0 TIPO 0

DIFESE A PENNELLO
 LUNGHEZZA 40,78 INTERASSE 364,73 MATERIALE MASSI IN PIETRA TIPO EMERSE

AREA DI PERTINENZA

PROPIETA' N° CONCES. INIZIO SCADENZA

CONCESSIONARIO P.I.

GESTORE

SUPERFICIE MQ. DIMENSI DISTANZA ALTRE CONCESSIONI

FRONTE PROFONDITA' NORD SUD

PROGETTO UNITARIO: DELIBERA 38074/707 DEL 08/08/2002 COMMIT: CSB COOP. STABILIMENTI CBR COOP BAGNINI

OGGETTO RAZIONALIZZAZIONE ARENILE PUNTA MARINA NORD

TITOLI EDILIZI RILASCIATI**NOTE AREA DI PERTINENZA**

| |
|--------------------|
| DATA |
| 18/03/2004 |
| RILEVATORI |
| GIUNCHI - MINGUZZI |
| AGGIORNAMENTO |
| |
| PAGINA 3 |

| | |
|------------------|------------------|
| CODICE STRUTTURA | 05.148 |
| LOC | PUNTA MARINA |
| VIA | VIALE C. COLOMBO |
| CIVICO | 0 PARTE |

| | | |
|--------------------------------|--------|---------|
| CATASTO TERRENI RAVENNA | | |
| SEZIONE | FOGLIO | MAPPALE |
| 0 | | |

ELEMENTI COSTITUENTI L'INSIEME

| | | | |
|---------------|-----|--------------------|---------|
| DENOMINAZIONE | 032 | DESTINAZIONE D'USO | CAPANNO |
|---------------|-----|--------------------|---------|

| | | | |
|--------------------|-------------|----------------|----------------------------|
| CORPO A | | COD. EDI | 72343 |
| DESTINAZIONE/USO: | MATERIALE : | LEGNO | |
| CAPANNO | TIPO COSTR: | PREFABBRICATA | |
| | COPERTURA: | DUE FALDE | |
| | INFISSI: | LEGNO | |
| | FINITURE: | FACCIA A VISTA | |
| SUP. COPERTA: | 10,4 H: | 3 | COLORE1: VERDE 2 |
| SUP. PORTIC.: | 0 H: | 0 | CONSERVAZIONE: SUFFICIENTE |
| STRUTTURA PORTICO: | | MATERIALE: | |



| | | | |
|--------------------|-------------|------------|----------------|
| CORPO B | | COD. EDI | |
| DESTINAZIONE/USO: | MATERIALE : | | |
| | TIPO COSTR: | | |
| | COPERTURA: | | |
| | INFISSI: | | |
| | FINITURE: | | |
| SUP. COPERTA: | 0 H: | 0 | COLORE1: 2 |
| SUP. PORTIC.: | 0 H: | 0 | CONSERVAZIONE: |
| STRUTTURA PORTICO: | | MATERIALE: | |




| | | | |
|--------------------|-------------|------------|----------------|
| CORPO C | | COD. EDI | |
| DESTINAZIONE/USO: | MATERIALE : | | |
| | TIPO COSTR: | | |
| | COPERTURA: | | |
| | INFISSI: | | |
| | FINITURE: | | |
| SUP. COPERTA: | 0 H: | 0 | COLORE1: 2 |
| SUP. PORTIC.: | 0 H: | 0 | CONSERVAZIONE: |
| STRUTTURA PORTICO: | | MATERIALE: | |



| | | | |
|--------------------|-------------|------------|----------------|
| CORPO D | | COD. EDI | |
| DESTINAZIONE/USO: | MATERIALE : | | |
| | TIPO COSTR: | | |
| | COPERTURA: | | |
| | INFISSI: | | |
| | FINITURE: | | |
| SUP. COPERTA: | 0 H: | 0 | COLORE1: 2 |
| SUP. PORTIC.: | 0 H: | 0 | CONSERVAZIONE: |
| STRUTTURA PORTICO: | | MATERIALE: | |





| | | | | | |
|--------------------|--|--|------------------|--------------------------------|------------------|
| DATA |  COMUNE DI RAVENNA AREA 6: PIANIFICAZIONE TERRITORIALE SERVIZIO PROGETTAZIONE URBANISTICA | | CODICE STRUTTURA | 05.149 | |
| 18/03/2004 | | | LOC | PUNTA MARINA | |
| RILEVATORI | CENSIMENTO STRUTTURE ARENILE | | | VIA | VIALE C. COLOMBO |
| GIUNCHI - MINGUZZI | | | | CIVICO | 0 PARTE |
| AGGIORNAMENTO | Pagina 2 | | | ZONA PIANO ARENILE 96: | |
| | Pagina 3 | | | CATASTO TERRENI RAVENNA | |
| PAGINA 1 | | | SEZIONE | FOGLIO | MAPPALE |
| | | | 0 | | |

ELEMENTI COSTITUENTI L'INSIEME

| | | | |
|---------------|-----|--------------------|---------|
| DENOMINAZIONE | 017 | DESTINAZIONE D'USO | CAPANNO |
|---------------|-----|--------------------|---------|

| | | | |
|--------------------|----------------|----------|---------|
| VINCOLI AMBIENTALI | DINAMICA COSTA | EROSIONE | TRATTO: |
|--------------------|----------------|----------|---------|

| | | | | |
|--|--|---|--|--|
| <input checked="" type="checkbox"/> PAESISTICO LR 31/2000 -L.R. 27/88 -L.R. 1497/39 -L.R. 1039/39 -L.R. 431/85 | <input type="checkbox"/> RNS <input checked="" type="checkbox"/> IDROGEOLOGICO <input checked="" type="checkbox"/> SIC <input type="checkbox"/> ZPS | CONNESSIONE RETI CICLABILE >300ML AUTOBUS <300ML PARCHEGGI <300ML AUTOSTRADA >10KM STATALE >1KM PROVINCIALE >1KM |  |  |
|--|--|---|--|--|

| | |
|-----------|--|
| NOTE ZONA | |
|-----------|--|

| | | |
|--------------------------------------|----------------|-------------------|
| PRESENZA DI FILTRI E DIMENSIONAMENTO | ACCESSIBILITA' | MATERIALE RECINZ. |
|--------------------------------------|----------------|-------------------|

| | | |
|------------------------------------|-------------------------|----------------|
| PINETA ALTEZZA 0 LARGHEZZA 60,44 | PINETA DUNA RECINZ. | RETE METALLICA |
| DUNA ALTEZZA 0 LARGHEZZA 30,1 | AREA RETROSTANTE | STATO: |
| RECINZIONE ALTEZZA 1,2 LARGHEZZA 0 | EDIFICATO | SUFFICIENTE |

| |
|-------------------------|
| ACCESSIBILITA' SPIAGGIA |
|-------------------------|

| | | | | |
|-----------|--------|----------------|--------------------------|-------------|
| MODALITA' | NUMERO | PAVIMENTAZIONE | ACCESSI | CONCESSIONE |
| CARRABILE | 0 | | TIPOLOGIA NON ESCLUSIVO | CONC. |
| PEDONALE | 1 | STERRATO | PROPIETA' DEM. FORESTALE | |

| |
|------------------------|
| PROTEZIONE DELLA COSTA |
|------------------------|

| | | | | |
|---|--------------|------------------|---------------------------|-------------|
| <input type="checkbox"/> DIFESE A MARE PARALLELE | DIST. COSTA | INTERASSE | MATERIALE | TIPO |
| <input type="checkbox"/> DIFESE A MARE RADENTI | LUNGHEZZA 0 | MATERIALE | 0 | TIPO 0 |
| <input checked="" type="checkbox"/> DIFESE A PENNELLO | LUNGHEZZA 63 | INTERASSE 356,89 | MATERIALE MASSI IN PIETRA | TIPO EMERSE |

| |
|--------------------|
| AREA DI PERTINENZA |
|--------------------|

| | | | |
|----------------|------------|----------------------------|----------|
| PROPIETA' | N° CONCES. | INIZIO | SCADENZA |
| CONCESSIONARIO | P.I. | | |
| GESTORE | | | |
| SUPERFICIE MQ. | DIMENSI | DISTANZA ALTRE CONCESSIONI | |
| | FRONTE | PROFONDITA' | NORD SUD |

| | | | |
|--------------------|---|---------|--|
| PROGETTO UNITARIO: | DELIBERA 38074/707 DEL 08/08/2002 | COMMIT: | CSB COOP. STABILIMENTI CBR COOP BAGNINI |
| OGGETTO | RAZIONALIZZAZIONE ARENILE PUNTA MARINA NORD | | |

| | |
|---------------------------|-------------------------|
| TITOLI EDILIZI RILASCIATI | NOTE AREA DI PERTINENZA |
|---------------------------|-------------------------|

| | |
|--|--|
| | |
|--|--|

| |
|--------------------|
| DATA |
| 18/03/2004 |
| RILEVATORI |
| GIUNCHI - MINGUZZI |
| AGGIORNAMENTO |
| |
| PAGINA 2 |



COMUNE DI RAVENNA

AREA 6: PIANIFICAZIONE TERRITORIALE
SERVIZIO PROGETTAZIONE URBANISTICA

CENSIMENTO STRUTTURE ARENILE

Pagina 1
Pagina 3

| | | |
|--------------------------------|------------------|---------|
| CODICE STRUTTURA | 05.149 | |
| LOC | PUNTA MARINA | |
| VIA | VIALE C. COLOMBO | |
| CIVICO | 0 PARTE | |
| CATASTO TERRENI RAVENNA | | |
| SEZIONE | FOGLIO | MAPPALE |
| 0 | | |

ELEMENTI COSTITUENTI L'INSIEME

| | | | |
|---------------|-----|--------------------|---------|
| DENOMINAZIONE | 017 | DESTINAZIONE D'USO | CAPANNO |
|---------------|-----|--------------------|---------|

SCHEMA STATO CONCESSIONATO

SCHEMA STATO RILEVATO

AREA DI SUPPORTO ALLA BALNEAZIONE

| | |
|----------------------|---|
| DESTINAZIONE D'USO | ACCESSIBILITA' |
| PARCHEGGIO MQ: 0 | <input type="checkbox"/> PRESENZA DI BARRIERE ARCHITETTONICHE |
| VERDE MQ: 0 | <input type="checkbox"/> PRESENZA DI DUNA IN AREA CONCESSIONATA |
| ATTREZ. SPORT. MQ: 0 | DIST. DUNAEDIF. 0 SCHEDA: 05.831 |
| SUP TEMPORANEE: 0,00 | RECINZIONE AREA: |

FOTO AREA A SUPPORTO DELLA BALNEAZIONE



N. CABINE: 0 STATO: SUFFICIENTE

SUPERFICI IMPERMEABILI

PAVIMENTATA MQ: 0 PAVIMENTAZIONE:

SUPERFICI PERMEABILI

PAVIMENTATA MQ: 0 PAVIMENTAZIONE:

AREA DESTINATA ALLA BALNEAZIONE

ATTIVITA':

SUPERFICI IMPERMEABILI

PAVIMENTATA MQ: 0 PAVIMENTAZIONE:

SUPERFICI PERMEABILI

PAVIMENTATA MQ: 0 PAVIMENTAZIONE:

N_OMBRELLONI: 0 ATTERRAGGIO NATANTI:

STATO: LARGHEZZA: 0 LUNGHEZZA: 0

FOTO AREA DESTINATA ALLA BALNEAZIONE



| DATI PIANO ARENILE 1996 | ESISTENTE DA PROGETTO UNITARIO: | DATI ULTIMA CONCESSIONE EDILIZIA: | INTERVENTO CON PROGETTO UNITARIO: |
|-------------------------|---------------------------------|-----------------------------------|-----------------------------------|
| ESISTENTE: | STRUTTURE FISSE: | STRUTTURE FISSE: 6,45 | |
| INTERVENTO DIRETTO: | PAVIMENTAZIONI FISSE: | PAVIMENTAZIONI FISSE: 0 | |
| PROGETTO UNITARIO: | TOT. SUP. COPERTA: | TOT. SUP. COPERTA: 6,45 | |

| |
|--------------------|
| DATA |
| 18/03/2004 |
| RILEVATORI |
| GIUNCHI - MINGUZZI |
| AGGIORNAMENTO |
| |
| PAGINA 3 |

| | | |
|--------------------------------|------------------|---------|
| CODICE STRUTTURA | 05.149 | |
| LOC | PUNTA MARINA | |
| VIA | VIALE C. COLOMBO | |
| CIVICO | 0 PARTE | |
| CATASTO TERRENI RAVENNA | | |
| SEZIONE | FOGLIO | MAPPALE |
| 0 | | |

ELEMENTI COSTITUENTI L'INSIEME

| | | | |
|---------------|-----|--------------------|---------|
| DENOMINAZIONE | 017 | DESTINAZIONE D'USO | CAPANNO |
|---------------|-----|--------------------|---------|

| | | | | |
|--------------------|-------------|------------------|-------------|---|
| CORPO A | COD. EDI | 72743 | | |
| DESTINAZIONE/USO: | MATERIALE : | LEGNO | | |
| CAPANNO | TIPO COSTR: | PREFABBRICATA | | |
| | COPERTURA: | DUE FALDE | | |
| | INFISSI: | LEGNO | | |
| | FINITURE: | FACCIA A VISTA | | |
| SUP. COPERTA: | 6,3 H: | 2,7 COLORE1: | VERDE | 2 |
| SUP. PORTIC.: | 0 H: | 0 CONSERVAZIONE: | SUFFICIENTE | |
| STRUTTURA PORTICO: | | MATERIALE: | | |



| | | | | |
|--------------------|-------------|------------------|--|---|
| CORPO B | COD. EDI | | | |
| DESTINAZIONE/USO: | MATERIALE : | | | |
| | TIPO COSTR: | | | |
| | COPERTURA: | | | |
| | INFISSI: | | | |
| | FINITURE: | | | |
| SUP. COPERTA: | 0 H: | 0 COLORE1: | | 2 |
| SUP. PORTIC.: | 0 H: | 0 CONSERVAZIONE: | | |
| STRUTTURA PORTICO: | | MATERIALE: | | |



| | | | | |
|--------------------|-------------|------------------|--|---|
| CORPO C | COD. EDI | | | |
| DESTINAZIONE/USO: | MATERIALE : | | | |
| | TIPO COSTR: | | | |
| | COPERTURA: | | | |
| | INFISSI: | | | |
| | FINITURE: | | | |
| SUP. COPERTA: | 0 H: | 0 COLORE1: | | 2 |
| SUP. PORTIC.: | 0 H: | 0 CONSERVAZIONE: | | |
| STRUTTURA PORTICO: | | MATERIALE: | | |



| | | | | |
|--------------------|-------------|------------------|--|---|
| CORPO D | COD. EDI | | | |
| DESTINAZIONE/USO: | MATERIALE : | | | |
| | TIPO COSTR: | | | |
| | COPERTURA: | | | |
| | INFISSI: | | | |
| | FINITURE: | | | |
| SUP. COPERTA: | 0 H: | 0 COLORE1: | | 2 |
| SUP. PORTIC.: | 0 H: | 0 CONSERVAZIONE: | | |
| STRUTTURA PORTICO: | | MATERIALE: | | |


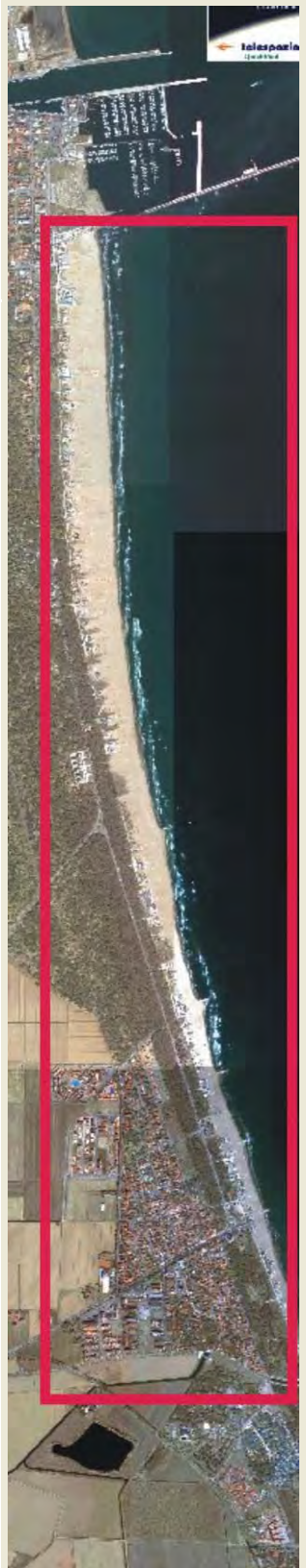


| | | | | | |
|--------------------|--|--|------------------|--------------------------------|------------------|
| DATA |  COMUNE DI RAVENNA AREA 6: PIANIFICAZIONE TERRITORIALE SERVIZIO PROGETTAZIONE URBANISTICA | | CODICE STRUTTURA | 05.150 | |
| 18/03/2004 | | | LOC | PUNTA MARINA | |
| RILEVATORI | CENSIMENTO STRUTTURE ARENILE | | | VIA | VIALE C. COLOMBO |
| GIUNCHI - MINGUZZI | | | | CIVICO | 0 PARTE |
| AGGIORNAMENTO | Pagina 2 | | | ZONA PIANO ARENILE 96: | |
| | Pagina 3 | | | CATASTO TERRENI RAVENNA | |
| PAGINA 1 | | | SEZIONE | FOGLIO | MAPPALE |
| | | | 0 | | |

ELEMENTI COSTITUENTI L'INSIEME

| | | | |
|---------------|-----|--------------------|---------|
| DENOMINAZIONE | 125 | DESTINAZIONE D'USO | CAPANNO |
|---------------|-----|--------------------|---------|

| | | | |
|---------------------------|-----------------------|----------|---------|
| VINCOLI AMBIENTALI | DINAMICA COSTA | EROSIONE | TRATTO: |
|---------------------------|-----------------------|----------|---------|

| | | | | |
|--|--|---|--|--|
| <input checked="" type="checkbox"/> PAESISTICO LR 31/2000 -L.R. 27/88 -L.R. 1497/39 -L.R. 1039/39 -L.R. 431/85 | <input type="checkbox"/> RNS <input checked="" type="checkbox"/> IDROGEOLOGICO <input checked="" type="checkbox"/> SIC <input type="checkbox"/> ZPS | CONNESSIONE RETI CICLABILE >300ML AUTOBUS <300ML PARCHEGGI <300ML AUTOSTRADA >10KM STATALE >1KM PROVINCIALE >1KM |  |  |
|--|--|---|--|--|

| | |
|-----------|--|
| NOTE ZONA | |
|-----------|--|

| | | |
|---|-----------------------|--------------------------|
| PRESENZA DI FILTRI E DIMENSIONAMENTO | ACCESSIBILITA' | MATERIALE RECINZ. |
|---|-----------------------|--------------------------|

| | | | | | |
|--------------------|-----|-----------|-------|-------------------------|----------------|
| PINETA ALTEZZA | 0 | LARGHEZZA | 60,44 | PINETA DUNA RECINZ. | RETE METALLICA |
| DUNA ALTEZZA | 0 | LARGHEZZA | 30,1 | AREA RETROSTANTE | STATO: |
| RECINZIONE ALTEZZA | 1,2 | LARGHEZZA | 0 | EDIFICATO | SUFFICIENTE |

| |
|--------------------------------|
| ACCESSIBILITA' SPIAGGIA |
|--------------------------------|

| | | | | |
|------------------|---------------|-----------------------|----------------|---------------------|
| MODALITA' | NUMERO | PAVIMENTAZIONE | ACCESSI | CONCESSIONE |
| CARRABILE | 0 | | TIPOLOGIA | NON ESCLUSIVO CONC. |
| PEDONALE | 1 | STERRATO | PROPIETA' | DEM. FORESTALE |

| |
|-------------------------------|
| PROTEZIONE DELLA COSTA |
|-------------------------------|

| | | | | | | | |
|---|-----------|-----------|--------|-----------|-----------------|------|--------|
| <input type="checkbox"/> DIFESE A MARE PARALLELE | | | | | | | |
| DIST. COSTA | INTERASSE | MATERIALE | TIPO | | | | |
| <input type="checkbox"/> DIFESE A MARE RADENTI | | | | | | | |
| LUNGHEZZA | 0 | MATERIALE | 0 TIPO | | | | |
| <input checked="" type="checkbox"/> DIFESE A PENNELLO | | | | | | | |
| LUNGHEZZA | 63 | INTERASSE | 356,89 | MATERIALE | MASSI IN PIETRA | TIPO | EMERSE |

| |
|---------------------------|
| AREA DI PERTINENZA |
|---------------------------|

| | | | |
|-----------------------|----------------|-----------------------------------|----------|
| PROPIETA' | N° CONCES. | INIZIO | SCADENZA |
| CONCESSIONARIO | P.I. | | |
| GESTORE | | | |
| SUPERFICIE MQ. | DIMENSI | DISTANZA ALTRE CONCESSIONI | |
| | FRONTE | PROFONDITA' | NORD SUD |

| | | | | | | |
|---------------------------|---|-----------|-----|------------|---------|--|
| PROGETTO UNITARIO: | DELIBERA | 38074/707 | DEL | 08/08/2002 | COMMIT: | CSB COOP. STABILIMENTI CBR COOP BAGNINI |
| OGGETTO | RAZIONALIZZAZIONE ARENILE PUNTA MARINA NORD | | | | | |

| | |
|----------------------------------|--------------------------------|
| TITOLI EDILIZI RILASCIATI | NOTE AREA DI PERTINENZA |
|----------------------------------|--------------------------------|

| | |
|--|--|
| | |
|--|--|

| |
|--------------------|
| DATA |
| 18/03/2004 |
| RILEVATORI |
| GIUNCHI - MINGUZZI |
| AGGIORNAMENTO |
| |
| PAGINA 2 |



COMUNE DI RAVENNA

AREA 6: PIANIFICAZIONE TERRITORIALE
SERVIZIO PROGETTAZIONE URBANISTICA

CENSIMENTO STRUTTURE ARENILE

Pagina 1
Pagina 3

| | | |
|--------------------------------|------------------|---------|
| CODICE STRUTTURA | 05.150 | |
| LOC | PUNTA MARINA | |
| VIA | VIALE C. COLOMBO | |
| CIVICO | 0 PARTE | |
| CATASTO TERRENI RAVENNA | | |
| SEZIONE | FOGLIO | MAPPALE |
| 0 | | |

ELEMENTI COSTITUENTI L'INSIEME

| | | | |
|---------------|-----|--------------------|---------|
| DENOMINAZIONE | 125 | DESTINAZIONE D'USO | CAPANNO |
|---------------|-----|--------------------|---------|

SCHEMA STATO CONCESSIONATO

SCHEMA STATO RILEVATO

AREA DI SUPPORTO ALLA BALNEAZIONE

| | |
|----------------------|---|
| DESTINAZIONE D'USO | ACCESSIBILITA' |
| PARCHEGGIO MQ: 0 | <input type="checkbox"/> PRESENZA DI BARRIERE ARCHITETTONICHE |
| VERDE MQ: 0 | <input type="checkbox"/> PRESENZA DI DUNA IN AREA CONCESSIONATA |
| ATTREZ. SPORT. MQ: 0 | DIST. DUNAEDIF. 0 SCHEDA: 05.831 |
| SUP TEMPORANEE: 0,00 | RECINZIONE AREA: |

FOTO AREA A SUPPORTO DELLA BALNEAZIONE



N. CABINE: 0 STATO: SUFFICIENTE

SUPERFICI IMPERMEABILI

PAVIMENTATA MQ: 0 PAVIMENTAZIONE:

SUPERFICI PERMEABILI

PAVIMENTATA MQ: 0 PAVIMENTAZIONE:

AREA DESTINATA ALLA BALNEAZIONE

ATTIVITA':

SUPERFICI IMPERMEABILI

PAVIMENTATA MQ: 0 PAVIMENTAZIONE:

SUPERFICI PERMEABILI

PAVIMENTATA MQ: 0 PAVIMENTAZIONE:

N_OMBRELLONI: 0 ATTERRAGGIO NATANTI:

STATO: LARGHEZZA: 0 LUNGHEZZA 0

FOTO AREA DESTINATA ALLA BALNEAZIONE



| DATI PIANO ARENILE 1996 | ESISTENTE DA PROGETTO UNITARIO: | DATI ULTIMA CONCESSIONE EDILIZIA: | INTERVENTO CON PROGETTO UNITARIO: |
|-------------------------|---------------------------------|-----------------------------------|-----------------------------------|
| ESISTENTE: | STRUTTURE FISSE: | STRUTTURE FISSE: | 6 |
| INTERVENTO DIRETTO: | PAVIMENTAZIONI FISSE: | PAVIMENTAZIONI FISSE: | 0 |
| PROGETTO UNITARIO: | TOT. SUP. COPERTA: | TOT. SUP. COPERTA: | 6 |

| |
|--------------------|
| DATA |
| 18/03/2004 |
| RILEVATORI |
| GIUNCHI - MINGUZZI |
| AGGIORNAMENTO |
| |
| PAGINA 3 |

| | | |
|--------------------------------|------------------|---------|
| CODICE STRUTTURA | 05.150 | |
| LOC | PUNTA MARINA | |
| VIA | VIALE C. COLOMBO | |
| CIVICO | 0 PARTE | |
| CATASTO TERRENI RAVENNA | | |
| SEZIONE | FOGLIO | MAPPALE |
| 0 | | |

ELEMENTI COSTITUENTI L'INSIEME

| | | | |
|---------------|-----|--------------------|---------|
| DENOMINAZIONE | 125 | DESTINAZIONE D'USO | CAPANNO |
|---------------|-----|--------------------|---------|

| | | | | |
|--------------------|-------------|------------------|-------------|---|
| CORPO A | COD. EDI | 72439 | | |
| DESTINAZIONE/USO: | MATERIALE : | LEGNO | | |
| CAPANNO | TIPO COSTR: | PREFABBRICATA | | |
| | COPERTURA: | UNA FALDA | | |
| | INFISSI: | LEGNO | | |
| | FINITURE: | FACCIA A VISTA | | |
| SUP. COPERTA: | 5,6 H: | 2,7 COLORE1: | VERDE | 2 |
| SUP. PORTIC.: | 0 H: | 0 CONSERVAZIONE: | SUFFICIENTE | |
| STRUTTURA PORTICO: | | MATERIALE: | | |



| | | | | |
|--------------------|-------------|------------------|--|---|
| CORPO B | COD. EDI | | | |
| DESTINAZIONE/USO: | MATERIALE : | | | |
| | TIPO COSTR: | | | |
| | COPERTURA: | | | |
| | INFISSI: | | | |
| | FINITURE: | | | |
| SUP. COPERTA: | 0 H: | 0 COLORE1: | | 2 |
| SUP. PORTIC.: | 0 H: | 0 CONSERVAZIONE: | | |
| STRUTTURA PORTICO: | | MATERIALE: | | |




| | | | | |
|--------------------|-------------|------------------|--|---|
| CORPO C | COD. EDI | | | |
| DESTINAZIONE/USO: | MATERIALE : | | | |
| | TIPO COSTR: | | | |
| | COPERTURA: | | | |
| | INFISSI: | | | |
| | FINITURE: | | | |
| SUP. COPERTA: | 0 H: | 0 COLORE1: | | 2 |
| SUP. PORTIC.: | 0 H: | 0 CONSERVAZIONE: | | |
| STRUTTURA PORTICO: | | MATERIALE: | | |



| | | | | |
|--------------------|-------------|------------------|--|---|
| CORPO D | COD. EDI | | | |
| DESTINAZIONE/USO: | MATERIALE : | | | |
| | TIPO COSTR: | | | |
| | COPERTURA: | | | |
| | INFISSI: | | | |
| | FINITURE: | | | |
| SUP. COPERTA: | 0 H: | 0 COLORE1: | | 2 |
| SUP. PORTIC.: | 0 H: | 0 CONSERVAZIONE: | | |
| STRUTTURA PORTICO: | | MATERIALE: | | |





| | | | | | |
|--------------------|--|--|------------------|--------------------------------|------------------|
| DATA |  COMUNE DI RAVENNA AREA 6: PIANIFICAZIONE TERRITORIALE SERVIZIO PROGETTAZIONE URBANISTICA | | CODICE STRUTTURA | 05.151 | |
| 18/03/2004 | | | LOC | PUNTA MARINA | |
| RILEVATORI | CENSIMENTO STRUTTURE ARENILE | | | VIA | VIALE C. COLOMBO |
| GIUNCHI - MINGUZZI | | | | CIVICO | 0 PARTE |
| AGGIORNAMENTO | Pagina 2 | | | ZONA PIANO ARENILE 96: | |
| | Pagina 3 | | | CATASTO TERRENI RAVENNA | |
| PAGINA 1 | | | SEZIONE | FOGLIO | MAPPALE |
| | | | 0 | | |

ELEMENTI COSTITUENTI L'INSIEME

| | | | |
|---------------|-----|--------------------|---------|
| DENOMINAZIONE | 016 | DESTINAZIONE D'USO | CAPANNO |
|---------------|-----|--------------------|---------|

| | | | |
|--------------------|----------------|----------|---------|
| VINCOLI AMBIENTALI | DINAMICA COSTA | EROSIONE | TRATTO: |
|--------------------|----------------|----------|---------|

| | | | | |
|--|--|---|--|--|
| <input checked="" type="checkbox"/> PAESISTICO LR 31/2000 -L.R. 27/88 -L.R. 1497/39 -L.R. 1039/39 -L.R. 431/85 | <input type="checkbox"/> RNS <input checked="" type="checkbox"/> IDROGEOLOGICO <input checked="" type="checkbox"/> SIC <input type="checkbox"/> ZPS | CONNESSIONE RETI CICLABILE >300ML AUTOBUS <300ML PARCHEGGI <300ML AUTOSTRADA >10KM STATALE >1KM PROVINCIALE >1KM |  |  |
|--|--|---|--|--|

| | |
|-----------|--|
| NOTE ZONA | |
|-----------|--|

| | | |
|--------------------------------------|----------------|-------------------|
| PRESENZA DI FILTRI E DIMENSIONAMENTO | ACCESSIBILITA' | MATERIALE RECINZ. |
|--------------------------------------|----------------|-------------------|

| | | | | | |
|--------------------|-----|-----------|-------|-------------------------|----------------|
| PINETA ALTEZZA | 0 | LARGHEZZA | 60,44 | PINETA DUNA RECINZ. | RETE METALLICA |
| DUNA ALTEZZA | 0 | LARGHEZZA | 30,1 | AREA RETROSTANTE | STATO: |
| RECINZIONE ALTEZZA | 1,2 | LARGHEZZA | 0 | EDIFICATO | SUFFICIENTE |

| |
|-------------------------|
| ACCESSIBILITA' SPIAGGIA |
|-------------------------|

| | | | | |
|-----------|--------|----------------|-----------|---------------------|
| MODALITA' | NUMERO | PAVIMENTAZIONE | ACCESSI | CONCESSIONE |
| CARRABILE | 0 | | TIPOLOGIA | NON ESCLUSIVO CONC. |
| PEDONALE | 1 | STERRATO | PROPIETA' | DEM. FORESTALE |

| |
|------------------------|
| PROTEZIONE DELLA COSTA |
|------------------------|

| | | | | | | | |
|---|-----------|-----------|--------|-----------|-----------------|------|--------|
| <input type="checkbox"/> DIFESE A MARE PARALLELE | | | | | | | |
| DIST. COSTA | INTERASSE | MATERIALE | TIPO | | | | |
| <input type="checkbox"/> DIFESE A MARE RADENTI | | | | | | | |
| LUNGHEZZA | 0 | MATERIALE | 0 TIPO | | | | |
| <input checked="" type="checkbox"/> DIFESE A PENNELLO | | | | | | | |
| LUNGHEZZA | 63 | INTERASSE | 356,89 | MATERIALE | MASSI IN PIETRA | TIPO | EMERSE |

| |
|--------------------|
| AREA DI PERTINENZA |
|--------------------|

| | | | |
|----------------|------------|----------------------------|----------|
| PROPIETA' | N° CONCES. | INIZIO | SCADENZA |
| CONCESSIONARIO | P.I. | | |
| GESTORE | | | |
| SUPERFICIE MQ. | DIMENSI | DISTANZA ALTRE CONCESSIONI | |
| | FRONTE | PROFONDITA' | NORD SUD |

| | | | | | | |
|--------------------|---|-----------|-----|------------|---------|--|
| PROGETTO UNITARIO: | DELIBERA | 38074/707 | DEL | 08/08/2002 | COMMIT: | CSB COOP. STABILIMENTI CBR COOP BAGNINI |
| OGGETTO | RAZIONALIZZAZIONE ARENILE PUNTA MARINA NORD | | | | | |

| | |
|---------------------------|-------------------------|
| TITOLI EDILIZI RILASCIATI | NOTE AREA DI PERTINENZA |
|---------------------------|-------------------------|

| | |
|--|--|
| | |
|--|--|

| |
|--------------------|
| DATA |
| 18/03/2004 |
| RILEVATORI |
| GIUNCHI - MINGUZZI |
| AGGIORNAMENTO |
| |
| PAGINA 2 |



COMUNE DI RAVENNA

AREA 6: PIANIFICAZIONE TERRITORIALE
SERVIZIO PROGETTAZIONE URBANISTICA

CENSIMENTO STRUTTURE ARENILE

Pagina 1
Pagina 3

| | | |
|--------------------------------|------------------|---------|
| CODICE STRUTTURA | 05.151 | |
| LOC | PUNTA MARINA | |
| VIA | VIALE C. COLOMBO | |
| CIVICO | 0 PARTE | |
| CATASTO TERRENI RAVENNA | | |
| SEZIONE | FOGLIO | MAPPALE |
| 0 | | |

ELEMENTI COSTITUENTI L'INSIEME

| | | | |
|---------------|-----|--------------------|---------|
| DENOMINAZIONE | 016 | DESTINAZIONE D'USO | CAPANNO |
|---------------|-----|--------------------|---------|

SCHEMA STATO CONCESSIONATO

SCHEMA STATO RILEVATO

AREA DI SUPPORTO ALLA BALNEAZIONE

| | |
|---|---|
| DESTINAZIONE D'USO | ACCESSIBILITA' |
| PARCHEGGIO MQ: <input type="text" value="0"/> | <input type="checkbox"/> PRESENZA DI BARRIERE ARCHITETTONICHE |
| VERDE MQ: <input type="text" value="0"/> | <input type="checkbox"/> PRESENZA DI DUNA IN AREA CONCESSIONATA |
| ATTREZ. SPORT. MQ: <input type="text" value="0"/> | DIST. DUNA EDIF. <input type="text" value="0"/> SCHEDA: <input type="text" value="05.831"/> |
| SUP TEMPORANEE: <input type="text" value="0,00"/> | RECINZIONE AREA: <input type="text"/> |

FOTO AREA A SUPPORTO DELLA BALNEAZIONE



N. CABINE: STATO:

SUPERFICI IMPERMEABILI

PAVIMENTATA MQ: PAVIMENTAZIONE:

SUPERFICI PERMEABILI

PAVIMENTATA MQ: PAVIMENTAZIONE:

AREA DESTINATA ALLA BALNEAZIONE

ATTIVITA':

SUPERFICI IMPERMEABILI

PAVIMENTATA MQ: PAVIMENTAZIONE:

SUPERFICI PERMEABILI

PAVIMENTATA MQ: PAVIMENTAZIONE:

N_OMBRELLONI: **ATTERRAGGIO NATANTI:**

STATO: LARGHEZZA: LUNGHEZZA:

FOTO AREA DESTINATA ALLA BALNEAZIONE



| DATI PIANO ARENILE 1996 | ESISTENTE DA PROGETTO UNITARIO: | DATI ULTIMA CONCESSIONE EDILIZIA: | INTERVENTO CON PROGETTO UNITARIO: |
|--|--|--|-----------------------------------|
| ESISTENTE: <input type="text"/> | STRUTTURE FISSE: <input type="text"/> | STRUTTURE FISSE: <input type="text" value="5,9"/> | <input type="text"/> |
| INTERVENTO DIRETTO: <input type="text"/> | PAVIMENTAZIONI FISSE: <input type="text"/> | PAVIMENTAZIONI FISSE: <input type="text" value="0"/> | |
| PROGETTO UNITARIO: <input type="text"/> | TOT. SUP. COPERTA: <input type="text"/> | TOT. SUP. COPERTA: <input type="text" value="5,9"/> | |

| |
|--------------------|
| DATA |
| 18/03/2004 |
| RILEVATORI |
| GIUNCHI - MINGUZZI |
| AGGIORNAMENTO |
| |
| PAGINA 3 |

| | |
|------------------|------------------|
| CODICE STRUTTURA | 05.151 |
| LOC | PUNTA MARINA |
| VIA | VIALE C. COLOMBO |
| CIVICO | 0 PARTE |

| | | |
|--------------------------------|--------|---------|
| CATASTO TERRENI RAVENNA | | |
| SEZIONE | FOGLIO | MAPPALE |
| 0 | | |

ELEMENTI COSTITUENTI L'INSIEME

| | | | |
|---------------|-----|--------------------|---------|
| DENOMINAZIONE | 016 | DESTINAZIONE D'USO | CAPANNO |
|---------------|-----|--------------------|---------|

| | | | | |
|--------------------|-------------|------------------|---------------|---|
| CORPO A | COD. EDI | 72440 | | |
| DESTINAZIONE/USO: | MATERIALE : | LEGNO | | |
| CAPANNO | TIPO COSTR: | PREFABBRICATA | | |
| | COPERTURA: | DUE FALDE | | |
| | INFISSI: | LEGNO | | |
| | FINITURE: | FACCIA A VISTA | | |
| SUP. COPERTA: | 5,6 H: | 2,4 COLORE1: | VERDE | 2 |
| SUP. PORTIC.: | 0 H: | 0 CONSERVAZIONE: | INSUFFICIENTE | |
| STRUTTURA PORTICO: | | MATERIALE: | | |



| | | | | |
|--------------------|-------------|------------------|--|---|
| CORPO B | COD. EDI | | | |
| DESTINAZIONE/USO: | MATERIALE : | | | |
| | TIPO COSTR: | | | |
| | COPERTURA: | | | |
| | INFISSI: | | | |
| | FINITURE: | | | |
| SUP. COPERTA: | 0 H: | 0 COLORE1: | | 2 |
| SUP. PORTIC.: | 0 H: | 0 CONSERVAZIONE: | | |
| STRUTTURA PORTICO: | | MATERIALE: | | |




| | | | | |
|--------------------|-------------|------------------|--|---|
| CORPO C | COD. EDI | | | |
| DESTINAZIONE/USO: | MATERIALE : | | | |
| | TIPO COSTR: | | | |
| | COPERTURA: | | | |
| | INFISSI: | | | |
| | FINITURE: | | | |
| SUP. COPERTA: | 0 H: | 0 COLORE1: | | 2 |
| SUP. PORTIC.: | 0 H: | 0 CONSERVAZIONE: | | |
| STRUTTURA PORTICO: | | MATERIALE: | | |



| | | | | |
|--------------------|-------------|------------------|--|---|
| CORPO D | COD. EDI | | | |
| DESTINAZIONE/USO: | MATERIALE : | | | |
| | TIPO COSTR: | | | |
| | COPERTURA: | | | |
| | INFISSI: | | | |
| | FINITURE: | | | |
| SUP. COPERTA: | 0 H: | 0 COLORE1: | | 2 |
| SUP. PORTIC.: | 0 H: | 0 CONSERVAZIONE: | | |
| STRUTTURA PORTICO: | | MATERIALE: | | |



| | | | | | |
|--------------------|--|--|------------------|--------------------------------|------------------|
| DATA |  COMUNE DI RAVENNA AREA 6: PIANIFICAZIONE TERRITORIALE SERVIZIO PROGETTAZIONE URBANISTICA | | CODICE STRUTTURA | 05.152 | |
| 18/03/2004 | | | LOC | PUNTA MARINA | |
| RILEVATORI | CENSIMENTO STRUTTURE ARENILE | | | VIA | VIALE C. COLOMBO |
| GIUNCHI - MINGUZZI | | | | CIVICO | 0 PARTE |
| AGGIORNAMENTO | Pagina 2 | | | ZONA PIANO ARENILE 96: | |
| | Pagina 3 | | | CATASTO TERRENI RAVENNA | |
| PAGINA 1 | | | SEZIONE | FOGLIO | MAPPALE |
| | | | 0 | | |

ELEMENTI COSTITUENTI L'INSIEME

| | | | |
|---------------|-----|--------------------|---------|
| DENOMINAZIONE | 034 | DESTINAZIONE D'USO | CAPANNO |
|---------------|-----|--------------------|---------|

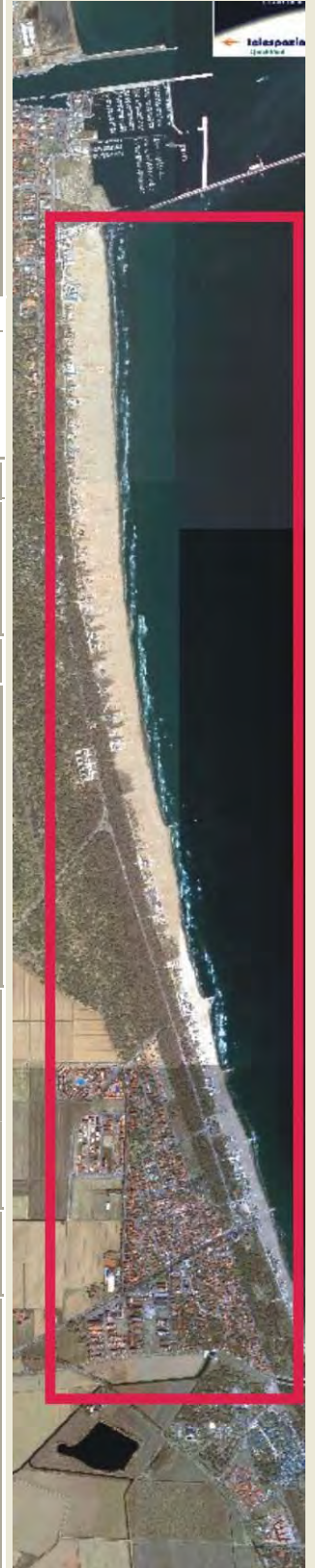
| | | | |
|---------------------------|-----------------------|----------|---------|
| VINCOLI AMBIENTALI | DINAMICA COSTA | EROSIONE | TRATTO: |
|---------------------------|-----------------------|----------|---------|

| | |
|---|---|
| <input checked="" type="checkbox"/> PAESISTICO LR 31/2000 | <input type="checkbox"/> RNS |
| -L.R. 27/88 | <input checked="" type="checkbox"/> IDROGEOLOGICO |
| -L.R. 1497/39 | <input checked="" type="checkbox"/> SIC |
| -L.R. 1039/39 | <input type="checkbox"/> ZPS |
| -L.R. 431/85 | |

| | |
|-------------------------|--------|
| CONNESSIONE RETI | |
| CICLABILE | >300ML |
| AUTOBUS | <300ML |
| PARCHEGGI | <300ML |
| AUTOSTRADA | >10KM |
| STATALE | >1KM |
| PROVINCIALE | >1KM |



| |
|--|
| |
|--|



| |
|-----------|
| NOTE ZONA |
|-----------|

PRESENZA DI FILTRI E DIMENSIONAMENTO

| | | | | |
|------------|---------|-----|-----------|-------|
| PINETA | ALTEZZA | 0 | LARGHEZZA | 60,44 |
| DUNA | ALTEZZA | 0 | LARGHEZZA | 30,1 |
| RECINZIONE | ALTEZZA | 1,2 | LARGHEZZA | 0 |

| | |
|-------------------------|----------------|
| ACCESSIBILITA' | |
| PINETA DUNA RECINZ. | RETE METALLICA |
| AREA RETROSTANTE | STATO: |
| EDIFICATO | SUFFICIENTE |

| |
|--|
| |
|--|

ACCESSIBILITA' SPIAGGIA

| | | | | |
|------------------|---------------|-----------------------|----------------|---------------------|
| MODALITA' | NUMERO | PAVIMENTAZIONE | ACCESSI | CONCESSIONE |
| CARRABILE | 0 | | TIPOLOGIA | NON ESCLUSIVO CONC. |
| PEDONALE | 1 | STERRATO | PROPRIETA' | DEM. FORESTALE |

PROTEZIONE DELLA COSTA

| | | | |
|---|-----------------|-----------|--------|
| <input type="checkbox"/> DIFESE A MARE PARALLELE | | | |
| DIST. COSTA | INTERASSE | MATERIALE | TIPO |
| <input type="checkbox"/> DIFESE A MARE RADENTI | | | |
| LUNGHEZZA | 0 | MATERIALE | 0 TIPO |
| <input checked="" type="checkbox"/> DIFESE A PENNELLO | | | |
| LUNGHEZZA | 63 | INTERASSE | 356,89 |
| MATERIALE | MASSI IN PIETRA | TIPO | EMERSE |

AREA DI PERTINENZA

| | | | |
|-----------------------|----------------|-----------------------------------|----------|
| PROPRIETA' | N° CONCES. | INIZIO | SCADENZA |
| CONCESSIONARIO | P.I. | | |
| GESTORE | | | |
| SUPERFICIE MQ. | DIMENSI | DISTANZA ALTRE CONCESSIONI | |
| | FRONTE | PROFONDITA' | NORD SUD |

| | | | | | | |
|---------------------------|---|-----------|-----|------------|---------|--|
| PROGETTO UNITARIO: | DELIBERA | 38074/707 | DEL | 08/08/2002 | COMMIT: | CSB COOP. STABILIMENTI CBR COOP BAGNINI |
| OGGETTO | RAZIONALIZZAZIONE ARENILE PUNTA MARINA NORD | | | | | |

TITOLI EDILIZI RILASCIATI

| |
|--|
| |
|--|

NOTE AREA DI PERTINENZA

| |
|--|
| |
|--|

| |
|--------------------|
| DATA |
| 18/03/2004 |
| RILEVATORI |
| GIUNCHI - MINGUZZI |
| AGGIORNAMENTO |
| |
| PAGINA 2 |


COMUNE DI RAVENNA
 AREA 6: PIANIFICAZIONE TERRITORIALE
 SERVIZIO PROGETTAZIONE URBANISTICA

CENSIMENTO STRUTTURE ARENILE

Pagina 1 Pagina 3

| | | |
|--------------------------------|------------------|---------|
| CODICE STRUTTURA | 05.152 | |
| LOC | PUNTA MARINA | |
| VIA | VIALE C. COLOMBO | |
| CIVICO | 0 PARTE | |
| CATASTO TERRENI RAVENNA | | |
| SEZIONE | FOGLIO | MAPPALE |
| 0 | | |

ELEMENTI COSTITUENTI L'INSIEME

| | | | |
|---------------|-----|--------------------|---------|
| DENOMINAZIONE | 034 | DESTINAZIONE D'USO | CAPANNO |
|---------------|-----|--------------------|---------|

SCHEMA STATO CONCESSIONATO

SCHEMA STATO RILEVATO

AREA DI SUPPORTO ALLA BALNEAZIONE

| | |
|----------------------|---|
| DESTINAZIONE D'USO | ACCESSIBILITA' |
| PARCHEGGIO MQ: 0 | <input type="checkbox"/> PRESENZA DI BARRIERE ARCHITETTONICHE |
| VERDE MQ: 0 | <input type="checkbox"/> PRESENZA DI DUNA IN AREA CONCESSIONATA |
| ATTREZ. SPORT. MQ: 0 | DIST. DUNA EDIF. 0 SCHEDA: 05.831 |
| SUP TEMPORANEE: 0,00 | RECINZIONE AREA: |

FOTO AREA A SUPPORTO DELLA BALNEAZIONE



SUPERFICI IMPERMEABILI

| | |
|-------------------|-----------------|
| PAVIMENTATA MQ: 0 | PAVIMENTAZIONE: |
|-------------------|-----------------|

SUPERFICI PERMEABILI

| | |
|-------------------|-----------------|
| PAVIMENTATA MQ: 0 | PAVIMENTAZIONE: |
|-------------------|-----------------|

| | |
|--------------|--------------------|
| N. CABINE: 0 | STATO: SUFFICIENTE |
|--------------|--------------------|

AREA DESTINATA ALLA BALNEAZIONE

ATTIVITA':

SUPERFICI IMPERMEABILI

| | |
|-------------------|-----------------|
| PAVIMENTATA MQ: 0 | PAVIMENTAZIONE: |
|-------------------|-----------------|

SUPERFICI PERMEABILI

| | |
|-------------------|-----------------|
| PAVIMENTATA MQ: 0 | PAVIMENTAZIONE: |
|-------------------|-----------------|

N_OMBRELLONI: 0 ATTERRAGGIO NATANTI:

STATO: LARGHEZZA: 0 LUNGHEZZA: 0

FOTO AREA DESTINATA ALLA BALNEAZIONE



| | | | |
|--------------------------------|--|--|--|
| DATI PIANO ARENILE 1996 | ESISTENTE DA PROGETTO UNITARIO: | DATI ULTIMA CONCESSIONE EDILIZIA: | INTERVENTO CON PROGETTO UNITARIO: |
| ESISTENTE: | STRUTTURE FISSE: | STRUTTURE FISSE: 6,65 | |
| INTERVENTO DIRETTO: | PAVIMENTAZIONI FISSE: | PAVIMENTAZIONI FISSE: 0 | |
| PROGETTO UNITARIO: | TOT. SUP. COPERTA: | TOT. SUP. COPERTA: 6,65 | |

| |
|--------------------|
| DATA |
| 18/03/2004 |
| RILEVATORI |
| GIUNCHI - MINGUZZI |
| AGGIORNAMENTO |
| |
| PAGINA 3 |

| | | |
|--------------------------------|------------------|---------|
| CODICE STRUTTURA | 05.152 | |
| LOC | PUNTA MARINA | |
| VIA | VIALE C. COLOMBO | |
| CIVICO | 0 PARTE | |
| CATASTO TERRENI RAVENNA | | |
| SEZIONE | FOGLIO | MAPPALE |
| 0 | | |

ELEMENTI COSTITUENTI L'INSIEME

| | | | |
|---------------|-----|--------------------|---------|
| DENOMINAZIONE | 034 | DESTINAZIONE D'USO | CAPANNO |
|---------------|-----|--------------------|---------|

| | | | |
|--------------------|-------------|--------------------|-------------|
| CORPO A | COD. EDI | 72339 | |
| DESTINAZIONE/USO: | MATERIALE : | LEGNO | |
| CAPANNO | TIPO COSTR: | PREFABBRICATA | |
| | COPERTURA: | DUE FALDE | |
| | INFISSI: | LEGNO | |
| | FINITURE: | FACCIA A VISTA | |
| SUP. COPERTA: | 6,5 H: | 2,7 COLORE1: | AZZURRO 2 |
| SUP. PORTIC.: | 0 H: | 2,7 CONSERVAZIONE: | SUFFICIENTE |
| STRUTTURA PORTICO: | FISSA | MATERIALE: | LEGNO |



| | | | |
|--------------------|-------------|------------------|---|
| CORPO B | COD. EDI | | |
| DESTINAZIONE/USO: | MATERIALE : | | |
| | TIPO COSTR: | | |
| | COPERTURA: | | |
| | INFISSI: | | |
| | FINITURE: | | |
| SUP. COPERTA: | 0 H: | 0 COLORE1: | 2 |
| SUP. PORTIC.: | 0 H: | 0 CONSERVAZIONE: | |
| STRUTTURA PORTICO: | | MATERIALE: | |




| | | | |
|--------------------|-------------|------------------|---|
| CORPO C | COD. EDI | | |
| DESTINAZIONE/USO: | MATERIALE : | | |
| | TIPO COSTR: | | |
| | COPERTURA: | | |
| | INFISSI: | | |
| | FINITURE: | | |
| SUP. COPERTA: | 0 H: | 0 COLORE1: | 2 |
| SUP. PORTIC.: | 0 H: | 0 CONSERVAZIONE: | |
| STRUTTURA PORTICO: | | MATERIALE: | |



| | | | |
|--------------------|-------------|------------------|---|
| CORPO D | COD. EDI | | |
| DESTINAZIONE/USO: | MATERIALE : | | |
| | TIPO COSTR: | | |
| | COPERTURA: | | |
| | INFISSI: | | |
| | FINITURE: | | |
| SUP. COPERTA: | 0 H: | 0 COLORE1: | 2 |
| SUP. PORTIC.: | 0 H: | 0 CONSERVAZIONE: | |
| STRUTTURA PORTICO: | | MATERIALE: | |



| | | | | | |
|--------------------|--|--|------------------|--------------------------------|------------------|
| DATA |  COMUNE DI RAVENNA AREA 6: PIANIFICAZIONE TERRITORIALE SERVIZIO PROGETTAZIONE URBANISTICA | | CODICE STRUTTURA | 05.153 | |
| 18/03/2004 | | | LOC | PUNTA MARINA | |
| RILEVATORI | CENSIMENTO STRUTTURE ARENILE | | | VIA | VIALE C. COLOMBO |
| GIUNCHI - MINGUZZI | | | | CIVICO | 0 PARTE |
| AGGIORNAMENTO | Pagina 2 | | | ZONA PIANO ARENILE 96: | |
| | Pagina 3 | | | CATASTO TERRENI RAVENNA | |
| PAGINA 1 | | | SEZIONE | FOGLIO | MAPPALE |
| | | | 0 | | |

ELEMENTI COSTITUENTI L'INSIEME

| | | | |
|---------------|-----|--------------------|---------|
| DENOMINAZIONE | 036 | DESTINAZIONE D'USO | CAPANNO |
|---------------|-----|--------------------|---------|

| | | | |
|---------------------------|-----------------------|----------|---------|
| VINCOLI AMBIENTALI | DINAMICA COSTA | EROSIONE | TRATTO: |
|---------------------------|-----------------------|----------|---------|

PAESISTICO LR 31/2000
 -L.R. 27/88
 -L.R. 1497/39
 -L.R. 1039/39
 -L.R. 431/85

RNS
 IDROGEOLOGICO
 SIC
 ZPS

CONNESSIONE RETI

CICLABILE >300ML
 AUTOBUS <300ML
 PARCHEGGI <300ML
 AUTOSTRADA >10KM
 STATALE >1KM
 PROVINCIALE >1KM



NOTE ZONA

PRESENZA DI FILTRI E DIMENSIONAMENTO

| | | | | |
|------------|---------|-----|-----------|-------|
| PINETA | ALTEZZA | 0 | LARGHEZZA | 60,44 |
| DUNA | ALTEZZA | 0 | LARGHEZZA | 30,1 |
| RECINZIONE | ALTEZZA | 1,2 | LARGHEZZA | 0 |

ACCESSIBILITA'

PINETA DUNA RECINZ.
AREA RETROSTANTE
 EDIFICATO

MATERIALE RECINZ.

RETE METALLICA
STATO:
 SUFFICIENTE

ACCESSIBILITA' SPIAGGIA

| MODALITA' | NUMERO | PAVIMENTAZIONE | ACCESSI | CONCESSIONE |
|-----------|--------|----------------|--------------------------|-------------|
| CARRABILE | 0 | | TIPOLOGIA NON ESCLUSIVO | CONC. |
| PEDONALE | 1 | STERRATO | PROPIETA' DEM. FORESTALE | |

PROTEZIONE DELLA COSTA

DIFESE A MARE PARALLELE
 DIST. COSTA INTERASSE MATERIALE TIPO

DIFESE A MARE RADENTI
 LUNGHEZZA 0 MATERIALE 0 TIPO 0

DIFESE A PENNELLO
 LUNGHEZZA 63 INTERASSE 356,89 MATERIALE MASSI IN PIETRA TIPO EMERSE

AREA DI PERTINENZA

PROPIETA' N° CONCES. INIZIO SCADENZA

CONCESSIONARIO P.I.

GESTORE

SUPERFICIE MQ. DIMENSI DISTANZA ALTRE CONCESSIONI

FRONTE PROFONDITA' NORD SUD


PROGETTO UNITARIO: DELIBERA 38074/707 DEL 08/08/2002 COMMIT: CSB COOP. STABILIMENTI CBR COOP BAGNINI

OGGETTO RAZIONALIZZAZIONE ARENILE PUNTA MARINA NORD

TITOLI EDILIZI RILASCIATI

NOTE AREA DI PERTINENZA

| | |
|--|--|
| | |
|--|--|



| |
|--------------------|
| DATA |
| 18/03/2004 |
| RILEVATORI |
| GIUNCHI - MINGUZZI |
| AGGIORNAMENTO |
| |
| PAGINA 2 |

COMUNE DI RAVENNA
 AREA 6: PIANIFICAZIONE TERRITORIALE
 SERVIZIO PROGETTAZIONE URBANISTICA

CENSIMENTO STRUTTURE ARENILE

Pagina 1 Pagina 3

| | | |
|--------------------------------|------------------|---------|
| CODICE STRUTTURA | 05.153 | |
| LOC | PUNTA MARINA | |
| VIA | VIALE C. COLOMBO | |
| CIVICO | 0 PARTE | |
| CATASTO TERRENI RAVENNA | | |
| SEZIONE | FOGLIO | MAPPALE |
| 0 | | |

ELEMENTI COSTITUENTI L'INSIEME

| | | | |
|---------------|-----|--------------------|---------|
| DENOMINAZIONE | 036 | DESTINAZIONE D'USO | CAPANNO |
|---------------|-----|--------------------|---------|

SCHEMA STATO CONCESSIONATO

SCHEMA STATO RILEVATO

AREA DI SUPPORTO ALLA BALNEAZIONE

| | |
|----------------------|---|
| DESTINAZIONE D'USO | ACCESSIBILITA' |
| PARCHEGGIO MQ: 0 | <input type="checkbox"/> PRESENZA DI BARRIERE ARCHITETTONICHE |
| VERDE MQ: 0 | <input type="checkbox"/> PRESENZA DI DUNA IN AREA CONCESSIONATA |
| ATTREZ. SPORT. MQ: 0 | DIST. DUNAEDIF. 0 SCHEDA: 05.831 |
| SUP TEMPORANEE: 0,00 | RECINZIONE AREA: |

FOTO AREA A SUPPORTO DELLA BALNEAZIONE



| | |
|--------------|--------------------|
| N. CABINE: 0 | STATO: SUFFICIENTE |
|--------------|--------------------|

SUPERFICI IMPERMEABILI

| | |
|-------------------|-----------------|
| PAVIMENTATA MQ: 0 | PAVIMENTAZIONE: |
|-------------------|-----------------|

SUPERFICI PERMEABILI

| | |
|-------------------|-----------------|
| PAVIMENTATA MQ: 0 | PAVIMENTAZIONE: |
|-------------------|-----------------|

AREA DESTINATA ALLA BALNEAZIONE

| | | | |
|------------|--|--|--|
| ATTIVITA': | | | |
|------------|--|--|--|

SUPERFICI IMPERMEABILI

| | |
|-------------------|-----------------|
| PAVIMENTATA MQ: 0 | PAVIMENTAZIONE: |
|-------------------|-----------------|

SUPERFICI PERMEABILI

| | |
|-------------------|-----------------|
| PAVIMENTATA MQ: 0 | PAVIMENTAZIONE: |
|-------------------|-----------------|

| | |
|-----------------|----------------------|
| N_OMBRELLONI: 0 | ATTERRAGGIO NATANTI: |
|-----------------|----------------------|

| | | |
|--------|--------------|--------------|
| STATO: | LARGHEZZA: 0 | LUNGHEZZA: 0 |
|--------|--------------|--------------|

FOTO AREA DESTINATA ALLA BALNEAZIONE



| DATI PIANO ARENILE 1996 | ESISTENTE DA PROGETTO UNITARIO: | DATI ULTIMA CONCESSIONE EDILIZIA: | INTERVENTO CON PROGETTO UNITARIO: |
|-------------------------|---------------------------------|-----------------------------------|-----------------------------------|
| ESISTENTE: | STRUTTURE FISSE: | STRUTTURE FISSE: 7 | |
| INTERVENTO DIRETTO: | PAVIMENTAZIONI FISSE: | PAVIMENTAZIONI FISSE: 0 | |
| PROGETTO UNITARIO: | TOT. SUP. COPERTA: | TOT. SUP. COPERTA: 7 | |

| |
|--------------------|
| DATA |
| 18/03/2004 |
| RILEVATORI |
| GIUNCHI - MINGUZZI |
| AGGIORNAMENTO |
| |
| PAGINA 3 |

| | | |
|--------------------------------|------------------|---------|
| CODICE STRUTTURA | 05.153 | |
| LOC | PUNTA MARINA | |
| VIA | VIALE C. COLOMBO | |
| CIVICO | 0 PARTE | |
| CATASTO TERRENI RAVENNA | | |
| SEZIONE | FOGLIO | MAPPALE |
| 0 | | |

ELEMENTI COSTITUENTI L'INSIEME

| | | | |
|---------------|-----|--------------------|---------|
| DENOMINAZIONE | 036 | DESTINAZIONE D'USO | CAPANNO |
|---------------|-----|--------------------|---------|

| | | | | | | |
|--------------------|-------------|----------------|--|----------------|-------------|---|
| CORPO A | COD. EDI | 72340 | | | | |
| DESTINAZIONE/USO: | MATERIALE : | LEGNO | COPERTURA CON PANNELLI IN LAMIERA GRECATA. | | | |
| CAPANNO | TIPO COSTR: | PREFABBRICATA | | | | |
| | COPERTURA: | UNA FALDA | | | | |
| | INFISSI: | LEGNO | | | | |
| | FINITURE: | FACCIA A VISTA | | | | |
| SUP. COPERTA: | 6,82 | H: | 2,4 | COLORE1: | VERDE | 2 |
| SUP. PORTIC.: | 0 | H: | 2,4 | CONSERVAZIONE: | SUFFICIENTE | |
| STRUTTURA PORTICO: | FISSA | MATERIALE: | LEGNO | | | |



| | | | | | | |
|--------------------|-------------|------------|---|----------------|--|---|
| CORPO B | COD. EDI | | | | | |
| DESTINAZIONE/USO: | MATERIALE : | | | | | |
| | TIPO COSTR: | | | | | |
| | COPERTURA: | | | | | |
| | INFISSI: | | | | | |
| | FINITURE: | | | | | |
| SUP. COPERTA: | 0 | H: | 0 | COLORE1: | | 2 |
| SUP. PORTIC.: | 0 | H: | 0 | CONSERVAZIONE: | | |
| STRUTTURA PORTICO: | | MATERIALE: | | | | |



| | | | | | | |
|--------------------|-------------|------------|---|----------------|--|---|
| CORPO C | COD. EDI | | | | | |
| DESTINAZIONE/USO: | MATERIALE : | | | | | |
| | TIPO COSTR: | | | | | |
| | COPERTURA: | | | | | |
| | INFISSI: | | | | | |
| | FINITURE: | | | | | |
| SUP. COPERTA: | 0 | H: | 0 | COLORE1: | | 2 |
| SUP. PORTIC.: | 0 | H: | 0 | CONSERVAZIONE: | | |
| STRUTTURA PORTICO: | | MATERIALE: | | | | |



| | | | | | | |
|--------------------|-------------|------------|---|----------------|--|---|
| CORPO D | COD. EDI | | | | | |
| DESTINAZIONE/USO: | MATERIALE : | | | | | |
| | TIPO COSTR: | | | | | |
| | COPERTURA: | | | | | |
| | INFISSI: | | | | | |
| | FINITURE: | | | | | |
| SUP. COPERTA: | 0 | H: | 0 | COLORE1: | | 2 |
| SUP. PORTIC.: | 0 | H: | 0 | CONSERVAZIONE: | | |
| STRUTTURA PORTICO: | | MATERIALE: | | | | |





| | | | | | | | | |
|-------------------|----------|---|----------------|---|--------------|---|-------------------|------|
| SUPERFICI TOTALI: | COPERTA: | 7 | PAVIM. IMPERM: | 0 | PAVIM. PERM: | 0 | STRUT TEMPORANEE: | 0,00 |
|-------------------|----------|---|----------------|---|--------------|---|-------------------|------|

| | | | | | |
|--------------------|--|--|------------------|--------------------------------|------------------|
| DATA |  COMUNE DI RAVENNA AREA 6: PIANIFICAZIONE TERRITORIALE SERVIZIO PROGETTAZIONE URBANISTICA | | CODICE STRUTTURA | 05.154 | |
| 18/03/2004 | | | LOC | PUNTA MARINA | |
| RILEVATORI | CENSIMENTO STRUTTURE ARENILE | | | VIA | VIALE C. COLOMBO |
| GIUNCHI - MINGUZZI | | | | CIVICO | 0 PARTE |
| AGGIORNAMENTO | Pagina 2 | | | ZONA PIANO ARENILE 96: | |
| | Pagina 3 | | | CATASTO TERRENI RAVENNA | |
| PAGINA 1 | | | SEZIONE | FOGLIO | MAPPALE |
| | | | 0 | | |

ELEMENTI COSTITUENTI L'INSIEME

| | | | |
|---------------|-----|--------------------|---------|
| DENOMINAZIONE | 025 | DESTINAZIONE D'USO | CAPANNO |
|---------------|-----|--------------------|---------|

| | | | |
|--------------------|----------------|----------|---------|
| VINCOLI AMBIENTALI | DINAMICA COSTA | EROSIONE | TRATTO: |
|--------------------|----------------|----------|---------|

| | | | | |
|--|--|---|--|--|
| <input checked="" type="checkbox"/> PAESISTICO LR 31/2000 -L.R. 27/88 -L.R. 1497/39 -L.R. 1039/39 -L.R. 431/85 | <input type="checkbox"/> RNS <input checked="" type="checkbox"/> IDROGEOLOGICO <input checked="" type="checkbox"/> SIC <input type="checkbox"/> ZPS | CONNESSIONE RETI CICLABILE >300ML AUTOBUS <300ML PARCHEGGI <300ML AUTOSTRADA >10KM STATALE >1KM PROVINCIALE >1KM |  |  |
|--|--|---|--|--|

| | |
|-----------|--|
| NOTE ZONA | |
|-----------|--|

| | | |
|--------------------------------------|----------------|-------------------|
| PRESENZA DI FILTRI E DIMENSIONAMENTO | ACCESSIBILITA' | MATERIALE RECINZ. |
|--------------------------------------|----------------|-------------------|

| | | | | | |
|--------------------|-----|-----------|-------|-------------------------|----------------|
| PINETA ALTEZZA | 0 | LARGHEZZA | 60,44 | PINETA DUNA RECINZ. | RETE METALLICA |
| DUNA ALTEZZA | 0 | LARGHEZZA | 30,1 | AREA RETROSTANTE | STATO: |
| RECINZIONE ALTEZZA | 1,2 | LARGHEZZA | 0 | EDIFICATO | SUFFICIENTE |

| |
|-------------------------|
| ACCESSIBILITA' SPIAGGIA |
|-------------------------|

| | | | | |
|-----------|--------|----------------|-----------|---------------------|
| MODALITA' | NUMERO | PAVIMENTAZIONE | ACCESSI | CONCESSIONE |
| CARRABILE | 0 | | TIPOLOGIA | NON ESCLUSIVO CONC. |
| PEDONALE | 1 | STERRATO | PROPIETA' | DEM. FORESTALE |

| |
|------------------------|
| PROTEZIONE DELLA COSTA |
|------------------------|

| | | | | | | | |
|---|-----------|-----------|--------|-----------|-----------------|------|--------|
| <input type="checkbox"/> DIFESE A MARE PARALLELE | | | | | | | |
| DIST. COSTA | INTERASSE | MATERIALE | TIPO | | | | |
| <input type="checkbox"/> DIFESE A MARE RADENTI | | | | | | | |
| LUNGHEZZA | 0 | MATERIALE | 0 TIPO | | | | |
| <input checked="" type="checkbox"/> DIFESE A PENNELLO | | | | | | | |
| LUNGHEZZA | 63 | INTERASSE | 356,89 | MATERIALE | MASSI IN PIETRA | TIPO | EMERSE |

| |
|--------------------|
| AREA DI PERTINENZA |
|--------------------|

| | | | |
|----------------|------------|----------------------------|----------|
| PROPIETA' | N° CONCES. | INIZIO | SCADENZA |
| CONCESSIONARIO | P.I. | | |
| GESTORE | | | |
| SUPERFICIE MQ. | DIMENSI | DISTANZA ALTRE CONCESSIONI | |
| | FRONTE | PROFONDITA' | NORD SUD |

| | | | | | | |
|--------------------|---|-----------|-----|------------|---------|--|
| PROGETTO UNITARIO: | DELIBERA | 38074/707 | DEL | 08/08/2002 | COMMIT: | CSB COOP. STABILIMENTI CBR COOP BAGNINI |
| OGGETTO | RAZIONALIZZAZIONE ARENILE PUNTA MARINA NORD | | | | | |

| | |
|---------------------------|-------------------------|
| TITOLI EDILIZI RILASCIATI | NOTE AREA DI PERTINENZA |
|---------------------------|-------------------------|

| | |
|--|--|
| | |
|--|--|

| |
|--------------------|
| DATA |
| 18/03/2004 |
| RILEVATORI |
| GIUNCHI - MINGUZZI |
| AGGIORNAMENTO |
| |
| PAGINA 2 |


COMUNE DI RAVENNA
 AREA 6: PIANIFICAZIONE TERRITORIALE
 SERVIZIO PROGETTAZIONE URBANISTICA

CENSIMENTO STRUTTURE ARENILE

| | | | |
|--------------------------------|------------------|---------|---|
| CODICE STRUTTURA | 05.154 | | |
| LOC | PUNTA MARINA | | |
| VIA | VIALE C. COLOMBO | | |
| CIVICO | 0 | PARTE | X |
| CATASTO TERRENI RAVENNA | | | |
| SEZIONE | FOGLIO | MAPPALE | |
| 0 | | | |

ELEMENTI COSTITUENTI L'INSIEME

| | | | |
|---------------|-----|--------------------|---------|
| DENOMINAZIONE | 025 | DESTINAZIONE D'USO | CAPANNO |
|---------------|-----|--------------------|---------|

SCHEMA STATO CONCESSIONATO

SCHEMA STATO RILEVATO

AREA DI SUPPORTO ALLA BALNEAZIONE

| | |
|----------------------|---|
| DESTINAZIONE D'USO | ACCESSIBILITA' |
| PARCHEGGIO MQ: 0 | <input type="checkbox"/> PRESENZA DI BARRIERE ARCHITETTONICHE |
| VERDE MQ: 0 | <input type="checkbox"/> PRESENZA DI DUNA IN AREA CONCESSIONATA |
| ATTREZ. SPORT. MQ: 0 | DIST. DUNA/EDIF. 0 SCHEDA: 05.831 |
| SUP TEMPORANEE: 0,00 | RECINZIONE AREA: |

FOTO AREA A SUPPORTO DELLA BALNEAZIONE



N. CABINE: 0 STATO: SUFFICIENTE

SUPERFICI IMPERMEABILI

PAVIMENTATA MQ: 0 PAVIMENTAZIONE:

SUPERFICI PERMEABILI

PAVIMENTATA MQ: 0 PAVIMENTAZIONE:

AREA DESTINATA ALLA BALNEAZIONE

ATTIVITA':

SUPERFICI IMPERMEABILI

PAVIMENTATA MQ: 0 PAVIMENTAZIONE:

SUPERFICI PERMEABILI

PAVIMENTATA MQ: 0 PAVIMENTAZIONE:

N_OMBRELLONI: 0 **ATTERRAGGIO NATANTI:**

STATO: LARGHEZZA: 0 LUNGHEZZA: 0

FOTO AREA DESTINATA ALLA BALNEAZIONE



| | | | |
|--------------------------------|--|--|--|
| DATI PIANO ARENILE 1996 | ESISTENTE DA PROGETTO UNITARIO: | DATI ULTIMA CONCESSIONE EDILIZIA: | INTERVENTO CON PROGETTO UNITARIO: |
| ESISTENTE: | STRUTTURE FISSE: | STRUTTURE FISSE: 5,25 | |
| INTERVENTO DIRETTO: | PAVIMENTAZIONI FISSE: | PAVIMENTAZIONI FISSE: 0 | |
| PROGETTO UNITARIO: | TOT. SUP. COPERTA: | TOT. SUP. COPERTA: 5,25 | |

| |
|--------------------|
| DATA |
| 18/03/2004 |
| RILEVATORI |
| GIUNCHI - MINGUZZI |
| AGGIORNAMENTO |
| |
| PAGINA 3 |


COMUNE DI RAVENNA
 AREA 6: PIANIFICAZIONE TERRITORIALE E
 SERVIZIO PROGETTAZIONE URBANISTICA

CENSIMENTO STRUTTURE ARENILE

| | | |
|------------------|------------------|---|
| CODICE STRUTTURA | 05.154 | |
| LOC | PUNTA MARINA | |
| VIA | VIALE C. COLOMBO | |
| CIVICO | 0 PARTE | X |

| | | |
|--------------------------------|--------|---------|
| CATASTO TERRENI RAVENNA | | |
| SEZIONE | FOGLIO | MAPPALE |
| 0 | | |

ELEMENTI COSTITUENTI L'INSIEME

| | | | |
|---------------|-----|--------------------|---------|
| DENOMINAZIONE | 025 | DESTINAZIONE D'USO | CAPANNO |
|---------------|-----|--------------------|---------|

| | | | | | | |
|--------------------|-------------|----------------|-----|----------------|-------------|---|
| CORPO A | COD. EDI | 72341 | | | | |
| DESTINAZIONE/USO: | MATERIALE : | LEGNO | | | | |
| CAPANNO | TIPO COSTR: | PREFABBRICATA | | | | |
| | COPERTURA: | UNA FALDA | | | | |
| | INFISSI: | LEGNO | | | | |
| | FINITURE: | FACCIA A VISTA | | | | |
| SUP. COPERTA: | 5,25 | H: | 2,4 | COLORE1: | VERDE | 2 |
| SUP. PORTIC.: | 0 | H: | 0 | CONSERVAZIONE: | SUFFICIENTE | |
| STRUTTURA PORTICO: | | MATERIALE: | | | | |



| | | | | | | |
|--------------------|-------------|------------|---|----------------|--|---|
| CORPO B | COD. EDI | | | | | |
| DESTINAZIONE/USO: | MATERIALE : | | | | | |
| | TIPO COSTR: | | | | | |
| | COPERTURA: | | | | | |
| | INFISSI: | | | | | |
| | FINITURE: | | | | | |
| SUP. COPERTA: | 0 | H: | 0 | COLORE1: | | 2 |
| SUP. PORTIC.: | 0 | H: | 0 | CONSERVAZIONE: | | |
| STRUTTURA PORTICO: | | MATERIALE: | | | | |




| | | | | | | |
|--------------------|-------------|------------|---|----------------|--|---|
| CORPO C | COD. EDI | | | | | |
| DESTINAZIONE/USO: | MATERIALE : | | | | | |
| | TIPO COSTR: | | | | | |
| | COPERTURA: | | | | | |
| | INFISSI: | | | | | |
| | FINITURE: | | | | | |
| SUP. COPERTA: | 0 | H: | 0 | COLORE1: | | 2 |
| SUP. PORTIC.: | 0 | H: | 0 | CONSERVAZIONE: | | |
| STRUTTURA PORTICO: | | MATERIALE: | | | | |



| | | | | | | |
|--------------------|-------------|------------|---|----------------|--|---|
| CORPO D | COD. EDI | | | | | |
| DESTINAZIONE/USO: | MATERIALE : | | | | | |
| | TIPO COSTR: | | | | | |
| | COPERTURA: | | | | | |
| | INFISSI: | | | | | |
| | FINITURE: | | | | | |
| SUP. COPERTA: | 0 | H: | 0 | COLORE1: | | 2 |
| SUP. PORTIC.: | 0 | H: | 0 | CONSERVAZIONE: | | |
| STRUTTURA PORTICO: | | MATERIALE: | | | | |



| | | | | | | | | |
|-------------------|----------|------|----------------|---|--------------|---|-------------------|------|
| SUPERFICI TOTALI: | COPERTA: | 5,25 | PAVIM. IMPERM: | 0 | PAVIM. PERM: | 0 | STRUT TEMPORANEE: | 0,00 |
|-------------------|----------|------|----------------|---|--------------|---|-------------------|------|

| | | | | | |
|--------------------|--|--|------------------|--------------------------------|------------------|
| DATA |  COMUNE DI RAVENNA AREA 6: PIANIFICAZIONE TERRITORIALE SERVIZIO PROGETTAZIONE URBANISTICA | | CODICE STRUTTURA | 05.155 | |
| 18/03/2004 | | | LOC | PUNTA MARINA | |
| RILEVATORI | CENSIMENTO STRUTTURE ARENILE | | | VIA | VIALE C. COLOMBO |
| GIUNCHI - MINGUZZI | | | | CIVICO | 0 PARTE |
| AGGIORNAMENTO | Pagina 2 | | | ZONA PIANO ARENILE 96: | |
| | Pagina 3 | | | CATASTO TERRENI RAVENNA | |
| PAGINA 1 | | | SEZIONE | FOGLIO | MAPPALE |
| | | | 0 | | |

ELEMENTI COSTITUENTI L'INSIEME

| | | | |
|---------------|-----|--------------------|---------|
| DENOMINAZIONE | 041 | DESTINAZIONE D'USO | CAPANNO |
|---------------|-----|--------------------|---------|

VINCOLI AMBIENTALI

- | | |
|---|---|
| <input checked="" type="checkbox"/> PAESISTICO LR 31/2000 | <input type="checkbox"/> RNS |
| -L.R. 27/88 | <input checked="" type="checkbox"/> IDROGEOLOGICO |
| -L.R. 1497/39 | <input checked="" type="checkbox"/> SIC |
| -L.R. 1039/39 | <input type="checkbox"/> ZPS |
| -L.R. 431/85 | |

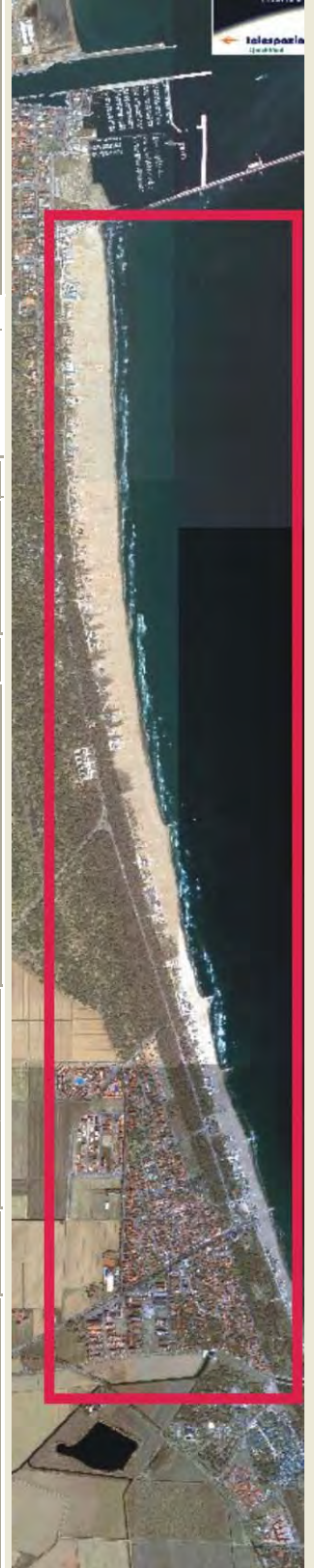
DINAMICA COSTA

- | | |
|-------------------------|--------|
| CONNESSIONE RETI | |
| CICLABILE | >300ML |
| AUTOBUS | <300ML |
| PARCHEGGI | <300ML |
| AUTOSTRADA | >10KM |
| STATALE | >1KM |
| PROVINCIALE | >1KM |

EROSIONE



TRATTO:



NOTE ZONA

PRESENZA DI FILTRI E DIMENSIONAMENTO

| | | | | | | |
|------------|---------|-----|-----------|-------|------------------|----------------|
| PINETA | ALTEZZA | 0 | LARGHEZZA | 0 | DUNA RECINZIONE | RETE METALLICA |
| DUNA | ALTEZZA | 0 | LARGHEZZA | 63,08 | AREA RETROSTANTE | STATO: |
| RECINZIONE | ALTEZZA | 1,2 | LARGHEZZA | 0 | EDIFICATO | SUFFICIENTE |

ACCESSIBILITA' SPIAGGIA

| MODALITA' | NUMERO | PAVIMENTAZIONE | ACCESSI | CONCESSIONE |
|-----------|--------|----------------|--------------------------|-------------|
| CARRABILE | 0 | | TIPOLOGIA NON ESCLUSIVO | CONC. |
| PEDONALE | 1 | STERRATO | PROPIETA' DEM. FORESTALE | |

PROTEZIONE DELLA COSTA

- | | | | |
|---|-----------|-----------|--|
| <input type="checkbox"/> DIFESE A MARE PARALLELE | | | |
| DIST. COSTA | INTERASSE | MATERIALE | TIPO |
| <input type="checkbox"/> DIFESE A MARE RADENTI | | | |
| LUNGHEZZA | 0 | MATERIALE | 0 TIPO |
| <input checked="" type="checkbox"/> DIFESE A PENNELLO | | | |
| LUNGHEZZA | 63 | INTERASSE | 356,89 MATERIALE MASSI IN PIETRA TIPO EMERSE |

AREA DI PERTINENZA

| | | | |
|----------------|------------|----------------------------|----------|
| PROPIETA' | N° CONCES. | INIZIO | SCADENZA |
| CONCESSIONARIO | P.I. | | |
| GESTORE | | | |
| SUPERFICIE MQ. | DIMENSI | DISTANZA ALTRE CONCESSIONI | |
| | FRONTE | PROFONDITA' | NORD SUD |


| | | | | | | |
|--------------------|---|-----------|-----|------------|---------|--|
| PROGETTO UNITARIO: | DELIBERA | 38074/707 | DEL | 08/08/2002 | COMMIT: | CSB COOP. STABILIMENTI CBR COOP BAGNINI |
| OGGETTO | RAZIONALIZZAZIONE ARENILE PUNTA MARINA NORD | | | | | |

TITOLI EDILIZI RILASCIATI

NOTE AREA DI PERTINENZA

| | |
|--|--|
| | |
|--|--|

| |
|--------------------|
| DATA |
| 18/03/2004 |
| RILEVATORI |
| GIUNCHI - MINGUZZI |
| AGGIORNAMENTO |
| |
| PAGINA 2 |



COMUNE DI RAVENNA

AREA 6: PIANIFICAZIONE TERRITORIALE
SERVIZIO PROGETTAZIONE URBANISTICA

CENSIMENTO STRUTTURE ARENILE

Pagina 1
Pagina 3

| | | |
|--------------------------------|------------------|---------|
| CODICE STRUTTURA | 05.155 | |
| LOC | PUNTA MARINA | |
| VIA | VIALE C. COLOMBO | |
| CIVICO | 0 PARTE | |
| CATASTO TERRENI RAVENNA | | |
| SEZIONE | FOGLIO | MAPPALE |
| 0 | | |

ELEMENTI COSTITUENTI L'INSIEME

| | | | |
|---------------|-----|--------------------|---------|
| DENOMINAZIONE | 041 | DESTINAZIONE D'USO | CAPANNO |
|---------------|-----|--------------------|---------|

SCHEMA STATO CONCESSIONATO

SCHEMA STATO RILEVATO

AREA DI SUPPORTO ALLA BALNEAZIONE

| | |
|----------------------|---|
| DESTINAZIONE D'USO | ACCESSIBILITA' |
| PARCHEGGIO MQ: 0 | <input type="checkbox"/> PRESENZA DI BARRIERE ARCHITETTONICHE |
| VERDE MQ: 0 | <input type="checkbox"/> PRESENZA DI DUNA IN AREA CONCESSIONATA |
| ATTREZ. SPORT. MQ: 0 | DIST. DUNA EDIF. >5<10 SCHEDA: 05.832 |
| SUP TEMPORANEE: 0,00 | RECINZIONE AREA: |

FOTO AREA A SUPPORTO DELLA BALNEAZIONE



| | |
|-------------------------------|-----------------|
| SUPERFICI IMPERMEABILI | |
| PAVIMENTATA MQ: 0 | PAVIMENTAZIONE: |
| SUPERFICI PERMEABILI | |
| PAVIMENTATA MQ: 0 | PAVIMENTAZIONE: |

| | |
|--------------|--------------------|
| N. CABINE: 0 | STATO: SUFFICIENTE |
|--------------|--------------------|

AREA DESTINATA ALLA BALNEAZIONE

| | | | |
|-------------------------------|----------------------|-----------|---|
| ATTIVITA': | | | |
| SUPERFICI IMPERMEABILI | | | |
| PAVIMENTATA MQ: 0 | PAVIMENTAZIONE: | | |
| SUPERFICI PERMEABILI | | | |
| PAVIMENTATA MQ: 0 | PAVIMENTAZIONE: | | |
| N_OMBRELLONI: 0 | ATTERRAGGIO NATANTI: | | |
| STATO: | LARGHEZZA: 0 | LUNGHEZZA | 0 |

FOTO AREA DESTINATA ALLA BALNEAZIONE



| | | | |
|--------------------------------|--|--|--|
| DATI PIANO ARENILE 1996 | ESISTENTE DA PROGETTO UNITARIO: | DATI ULTIMA CONCESSIONE EDILIZIA: | INTERVENTO CON PROGETTO UNITARIO: |
| ESISTENTE: | STRUTTURE FISSE: | STRUTTURE FISSE: 9 | |
| INTERVENTO DIRETTO: | PAVIMENTAZIONI FISSE: | PAVIMENTAZIONI FISSE: 0 | |
| PROGETTO UNITARIO: | TOT. SUP. COPERTA: | TOT. SUP. COPERTA: 9 | |

| |
|--------------------|
| DATA |
| 18/03/2004 |
| RILEVATORI |
| GIUNCHI - MINGUZZI |
| AGGIORNAMENTO |
| |
| PAGINA 3 |

| | |
|------------------|------------------|
| CODICE STRUTTURA | 05.155 |
| LOC | PUNTA MARINA |
| VIA | VIALE C. COLOMBO |
| CIVICO | 0 PARTE |

| | | |
|--------------------------------|--------|---------|
| CATASTO TERRENI RAVENNA | | |
| SEZIONE | FOGLIO | MAPPALE |
| 0 | | |

ELEMENTI COSTITUENTI L'INSIEME

| | | | |
|---------------|-----|--------------------|---------|
| DENOMINAZIONE | 041 | DESTINAZIONE D'USO | CAPANNO |
|---------------|-----|--------------------|---------|

| | | | |
|--------------------|-------------|----------------|------------------------------|
| CORPO A | | COD. EDI | 72536 |
| DESTINAZIONE/USO: | MATERIALE : | LEGNO | |
| CAPANNO | TIPO COSTR: | PREFABBRICATA | |
| | COPERTURA: | UNA FALDA | |
| | INFISSI: | LEGNO | |
| | FINITURE: | FACCIA A VISTA | |
| SUP. COPERTA: | 8,61 H: | 2,4 | COLORE1: VERDE 2 |
| SUP. PORTIC.: | 0 H: | 0 | CONSERVAZIONE: INSUFFICIENTE |
| STRUTTURA PORTICO: | | MATERIALE: | |



| | | | |
|--------------------|-------------|------------|----------------|
| CORPO B | | COD. EDI | |
| DESTINAZIONE/USO: | MATERIALE : | | |
| | TIPO COSTR: | | |
| | COPERTURA: | | |
| | INFISSI: | | |
| | FINITURE: | | |
| SUP. COPERTA: | 0 H: | 0 | COLORE1: 2 |
| SUP. PORTIC.: | 0 H: | 0 | CONSERVAZIONE: |
| STRUTTURA PORTICO: | | MATERIALE: | |




| | | | |
|--------------------|-------------|------------|----------------|
| CORPO C | | COD. EDI | |
| DESTINAZIONE/USO: | MATERIALE : | | |
| | TIPO COSTR: | | |
| | COPERTURA: | | |
| | INFISSI: | | |
| | FINITURE: | | |
| SUP. COPERTA: | 0 H: | 0 | COLORE1: 2 |
| SUP. PORTIC.: | 0 H: | 0 | CONSERVAZIONE: |
| STRUTTURA PORTICO: | | MATERIALE: | |



| | | | |
|--------------------|-------------|------------|----------------|
| CORPO D | | COD. EDI | |
| DESTINAZIONE/USO: | MATERIALE : | | |
| | TIPO COSTR: | | |
| | COPERTURA: | | |
| | INFISSI: | | |
| | FINITURE: | | |
| SUP. COPERTA: | 0 H: | 0 | COLORE1: 2 |
| SUP. PORTIC.: | 0 H: | 0 | CONSERVAZIONE: |
| STRUTTURA PORTICO: | | MATERIALE: | |



| | | | | | |
|--------------------|--|--|------------------|--------------------------------|------------------|
| DATA |  COMUNE DI RAVENNA AREA 6: PIANIFICAZIONE TERRITORIALE SERVIZIO PROGETTAZIONE URBANISTICA | | CODICE STRUTTURA | 05.157 | |
| 18/03/2004 | | | LOC | PUNTA MARINA | |
| RILEVATORI | CENSIMENTO STRUTTURE ARENILE | | | VIA | VIALE C. COLOMBO |
| GIUNCHI - MINGUZZI | | | | CIVICO | 0 PARTE |
| AGGIORNAMENTO | Pagina 2 | | | ZONA PIANO ARENILE 96: | |
| | Pagina 3 | | | CATASTO TERRENI RAVENNA | |
| PAGINA 1 | | | SEZIONE | FOGLIO | MAPPALE |
| | | | 0 | | |

ELEMENTI COSTITUENTI L'INSIEME

| | | | |
|---------------|-----|--------------------|---------|
| DENOMINAZIONE | 030 | DESTINAZIONE D'USO | CAPANNO |
|---------------|-----|--------------------|---------|

| | | | |
|---------------------------|-----------------------|----------|---------|
| VINCOLI AMBIENTALI | DINAMICA COSTA | EROSIONE | TRATTO: |
|---------------------------|-----------------------|----------|---------|

PAESISTICO LR 31/2000
 -L.R. 27/88
 -L.R. 1497/39
 -L.R. 1039/39
 -L.R. 431/85

RNS
 IDROGEOLOGICO
 SIC
 ZPS

CONNESSIONE RETI

CICLABILE >300ML
 AUTOBUS <300ML
 PARCHEGGI <300ML
 AUTOSTRADA >10KM
 STATALE >1KM
 PROVINCIALE >1KM



NOTE ZONA

PRESENZA DI FILTRI E DIMENSIONAMENTO

| | | | | |
|------------|---------|-----|-----------|-------|
| PINETA | ALTEZZA | 0 | LARGHEZZA | 46,28 |
| DUNA | ALTEZZA | 0 | LARGHEZZA | 0 |
| RECINZIONE | ALTEZZA | 1,2 | LARGHEZZA | 0 |

ACCESSIBILITA'

PINETA RECINZIONE
AREA RETROSTANTE
 EDIFICATO

MATERIALE RECINZ.

RETE METALLICA
STATO:
 SUFFICIENTE

ACCESSIBILITA' SPIAGGIA

| MODALITA' | NUMERO | PAVIMENTAZIONE | ACCESSI | CONCESSIONE |
|-----------|--------|----------------|--------------------------|-------------|
| CARRABILE | 1 | STERRATO | TIPOLOGIA NON ESCLUSIVO | CONC. |
| PEDONALE | 0 | | PROPIETA' DEM. FORESTALE | |

PROTEZIONE DELLA COSTA

DIFESE A MARE PARALLELE
 DIST. COSTA 262,54 INTERASSE MATERIALE MASSI IN PIETRA TIPO SOFFOLTE

DIFESE A MARE RADENTI
 LUNGHEZZA 0 MATERIALE 0 TIPO 0

DIFESE A PENNELLO
 LUNGHEZZA 281,65 INTERASSE 348,35 MATERIALE MASSI IN PIETRA TIPO SOFFOLTE

AREA DI PERTINENZA

PROPIETA' N° CONCES. INIZIO SCADENZA

CONCESSIONARIO P.I.

GESTORE

SUPERFICIE MQ. DIMENSI DISTANZA ALTRE CONCESSIONI

FRONTE PROFONDITA' NORD SUD

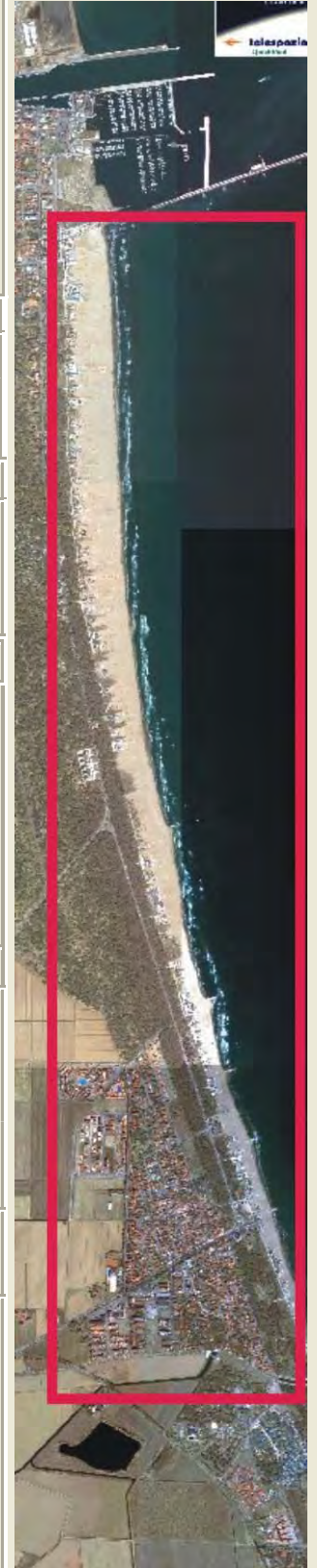
PROGETTO UNITARIO: DELIBERA 38074/707 DEL 08/08/2002 COMMIT: CSB COOP. STABILIMENTI CBR COOP BAGNINI

OGGETTO RAZIONALIZZAZIONE ARENILE PUNTA MARINA NORD

TITOLI EDILIZI RILASCIATI

NOTE AREA DI PERTINENZA

| | |
|--|--|
| | |
|--|--|



| |
|--------------------|
| DATA |
| 18/03/2004 |
| RILEVATORI |
| GIUNCHI - MINGUZZI |
| AGGIORNAMENTO |
| |
| PAGINA 2 |



COMUNE DI RAVENNA

AREA 6: PIANIFICAZIONE TERRITORIALE
SERVIZIO PROGETTAZIONE URBANISTICA

CENSIMENTO STRUTTURE ARENILE

Pagina 1
Pagina 3

| | | |
|--------------------------------|------------------|---------|
| CODICE STRUTTURA | 05.157 | |
| LOC | PUNTA MARINA | |
| VIA | VIALE C. COLOMBO | |
| CIVICO | 0 PARTE | |
| CATASTO TERRENI RAVENNA | | |
| SEZIONE | FOGLIO | MAPPALE |
| 0 | | |

ELEMENTI COSTITUENTI L'INSIEME

| | | | |
|---------------|-----|--------------------|---------|
| DENOMINAZIONE | 030 | DESTINAZIONE D'USO | CAPANNO |
|---------------|-----|--------------------|---------|

SCHEMA STATO CONCESSIONATO

SCHEMA STATO RILEVATO

AREA DI SUPPORTO ALLA BALNEAZIONE

| | |
|----------------------|---|
| DESTINAZIONE D'USO | ACCESSIBILITA' |
| PARCHEGGIO MQ: 0 | <input type="checkbox"/> PRESENZA DI BARRIERE ARCHITETTONICHE |
| VERDE MQ: 0 | <input type="checkbox"/> PRESENZA DI DUNA IN AREA CONCESSIONATA |
| ATTREZ. SPORT. MQ: 0 | DIST. DUNA EDIF. / SCHEDA: / |
| SUP TEMPORANEE: 0,00 | RECINZIONE AREA: |

FOTO AREA A SUPPORTO DELLA BALNEAZIONE



N. CABINE: 0 STATO: SUFFICIENTE

SUPERFICI IMPERMEABILI

PAVIMENTATA MQ: 0 PAVIMENTAZIONE:

SUPERFICI PERMEABILI

PAVIMENTATA MQ: 0 PAVIMENTAZIONE:

AREA DESTINATA ALLA BALNEAZIONE

ATTIVITA':

SUPERFICI IMPERMEABILI

PAVIMENTATA MQ: 0 PAVIMENTAZIONE:

SUPERFICI PERMEABILI

PAVIMENTATA MQ: 0 PAVIMENTAZIONE:

N_OMBRELLONI: 0 ATTERRAGGIO NATANTI:

STATO: LARGHEZZA: 0 LUNGHEZZA: 0

FOTO AREA DESTINATA ALLA BALNEAZIONE



| DATI PIANO ARENILE 1996 | ESISTENTE DA PROGETTO UNITARIO: | DATI ULTIMA CONCESSIONE EDILIZIA: | INTERVENTO CON PROGETTO UNITARIO: |
|-------------------------|---------------------------------|-----------------------------------|-----------------------------------|
| ESISTENTE: | STRUTTURE FISSE: | STRUTTURE FISSE: | 7,12 |
| INTERVENTO DIRETTO: | PAVIMENTAZIONI FISSE: | PAVIMENTAZIONI FISSE: | 0 |
| PROGETTO UNITARIO: | TOT. SUP. COPERTA: | TOT. SUP. COPERTA: | 7,12 |

| |
|--------------------|
| DATA |
| 18/03/2004 |
| RILEVATORI |
| GIUNCHI - MINGUZZI |
| AGGIORNAMENTO |
| |
| PAGINA 3 |

| | |
|------------------|------------------|
| CODICE STRUTTURA | 05.157 |
| LOC | PUNTA MARINA |
| VIA | VIALE C. COLOMBO |
| CIVICO | 0 PARTE |

| | | |
|--------------------------------|--------|---------|
| CATASTO TERRENI RAVENNA | | |
| SEZIONE | FOGLIO | MAPPALE |
| 0 | | |

ELEMENTI COSTITUENTI L'INSIEME

| | | | |
|---------------|-----|--------------------|---------|
| DENOMINAZIONE | 030 | DESTINAZIONE D'USO | CAPANNO |
|---------------|-----|--------------------|---------|

| | | | |
|--------------------|-------------|------------------|-------------|
| CORPO A | COD. EDI | 72349 | |
| DESTINAZIONE/USO: | MATERIALE : | LEGNO | |
| CAPANNO | TIPO COSTR: | PREFABBRICATA | |
| | COPERTURA: | DUE FALDE | |
| | INFISSI: | LEGNO | |
| | FINITURE: | FACCIA A VISTA | |
| SUP. COPERTA: | 7 H: | 2,7 COLORE1: | VERDE 2 |
| SUP. PORTIC.: | 0 H: | 0 CONSERVAZIONE: | SUFFICIENTE |
| STRUTTURA PORTICO: | | MATERIALE: | |



| | | | |
|--------------------|-------------|------------------|---|
| CORPO B | COD. EDI | | |
| DESTINAZIONE/USO: | MATERIALE : | | |
| | TIPO COSTR: | | |
| | COPERTURA: | | |
| | INFISSI: | | |
| | FINITURE: | | |
| SUP. COPERTA: | 0 H: | 0 COLORE1: | 2 |
| SUP. PORTIC.: | 0 H: | 0 CONSERVAZIONE: | |
| STRUTTURA PORTICO: | | MATERIALE: | |




| | | | |
|--------------------|-------------|------------------|---|
| CORPO C | COD. EDI | | |
| DESTINAZIONE/USO: | MATERIALE : | | |
| | TIPO COSTR: | | |
| | COPERTURA: | | |
| | INFISSI: | | |
| | FINITURE: | | |
| SUP. COPERTA: | 0 H: | 0 COLORE1: | 2 |
| SUP. PORTIC.: | 0 H: | 0 CONSERVAZIONE: | |
| STRUTTURA PORTICO: | | MATERIALE: | |



| | | | |
|--------------------|-------------|------------------|---|
| CORPO D | COD. EDI | | |
| DESTINAZIONE/USO: | MATERIALE : | | |
| | TIPO COSTR: | | |
| | COPERTURA: | | |
| | INFISSI: | | |
| | FINITURE: | | |
| SUP. COPERTA: | 0 H: | 0 COLORE1: | 2 |
| SUP. PORTIC.: | 0 H: | 0 CONSERVAZIONE: | |
| STRUTTURA PORTICO: | | MATERIALE: | |



| | | | | | | | | |
|-------------------|----------|------|----------------|---|--------------|---|-------------------|------|
| SUPERFICI TOTALI: | COPERTA: | 7,12 | PAVIM. IMPERM: | 0 | PAVIM. PERM: | 0 | STRUT TEMPORANEE: | 0,00 |
|-------------------|----------|------|----------------|---|--------------|---|-------------------|------|

| | | | | |
|--------------------|--|--|--------------------------------|------------------|
| DATA |  COMUNE DI RAVENNA AREA 6: PIANIFICAZIONE TERRITORIALE SERVIZIO PROGETTAZIONE URBANISTICA | | CODICE STRUTTURA | 05.158 |
| 18/03/2004 | | | LOC | PUNTA MARINA |
| RILEVATORI | CENSIMENTO STRUTTURE ARENILE | | VIA | VIALE C. COLOMBO |
| GIUNCHI - MINGUZZI | | | CIVICO | 0 PARTE |
| AGGIORNAMENTO | Pagina 2 | | ZONA PIANO ARENILE 96: | |
| | Pagina 3 | | CATASTO TERRENI RAVENNA | |
| PAGINA 1 | | | SEZIONE | FOGLIO |
| | | | 0 | |
| | | | MAPPALE | |

ELEMENTI COSTITUENTI L'INSIEME

| | | | |
|---------------|-----|--------------------|---------|
| DENOMINAZIONE | 027 | DESTINAZIONE D'USO | CAPANNO |
|---------------|-----|--------------------|---------|

VINCOLI AMBIENTALI

- PAESISTICO LR 31/2000
- L.R. 27/88
- L.R. 1497/39
- L.R. 1039/39
- L.R. 431/85
- RNS
- IDROGEOLOGICO
- SIC
- ZPS

NOTE ZONA

PRESENZA DI FILTRI E DIMENSIONAMENTO

| | | | | |
|------------|---------|-----|-----------|-------|
| PINETA | ALTEZZA | 0 | LARGHEZZA | 46,28 |
| DUNA | ALTEZZA | 0 | LARGHEZZA | 0 |
| RECINZIONE | ALTEZZA | 1,2 | LARGHEZZA | 0 |

ACCESSIBILITA' SPIAGGIA

| MODALITA' | NUMERO | PAVIMENTAZIONE | ACCESSI | CONCESSIONE |
|-----------|--------|----------------|-----------|---------------------|
| CARRABILE | 1 | STERRATO | TIPOLOGIA | NON ESCLUSIVO CONC. |
| PEDONALE | 0 | | PROPIETA' | DEM. FORESTALE |

PROTEZIONE DELLA COSTA

- DIFESE A MARE PARALLELE
- DIST. COSTA 262,54 INTERASSE MATERIALIA MASSI IN PIETRA TIPO SOFFOLTE
- DIFESE A MARE RADENTI
- LUNGHEZZA 0 MATERIALIA 0 TIPO 0
- DIFESE A PENNELLO
- LUNGHEZZA 281,65 INTERASSE 348,35 MATERIALIA MASSI IN PIETRA TIPO SOFFOLTE

AREA DI PERTINENZA

| | | | |
|----------------|------------|----------------------------|----------|
| PROPIETA' | N° CONCES. | INIZIO | SCADENZA |
| CONCESSIONARIO | P.I. | | |
| GESTORE | | | |
| SUPERFICIE MQ. | DIMENSI | DISTANZA ALTRE CONCESSIONI | |
| | FRONTE | PROFONDITA' | NORD SUD |

PROGETTO UNITARIO: DELIBERA 38074/707 DEL 08/08/2002 COMMIT: CSB COOP. STABILIMENTI CBR COOP BAGNINI

OGGETTO: RAZIONALIZZAZIONE ARENILE PUNTA MARINA NORD

TITOLI EDILIZI RILASCIATI

NOTE AREA DI PERTINENZA

DINAMICA COSTA

CONNESSIONE RETI

CICLABILE >300ML

AUTOBUS <300ML

PARCHEGGI <300ML

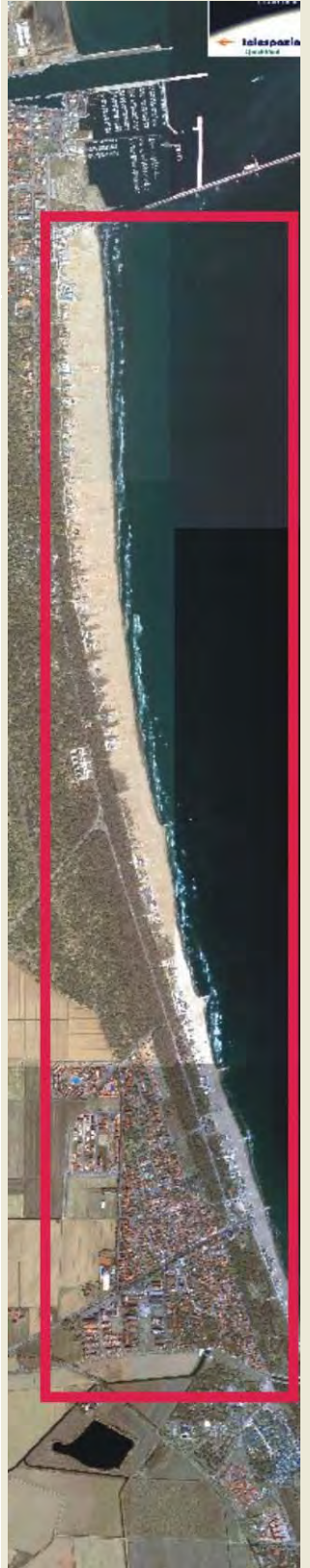
AUTOSTRADA >10KM

STATALE >1KM

PROVINCIALE >1KM



EROSIONE



| |
|--------------------|
| DATA |
| 18/03/2004 |
| RILEVATORI |
| GIUNCHI - MINGUZZI |
| AGGIORNAMENTO |
| |
| PAGINA 2 |



COMUNE DI RAVENNA

AREA 6: PIANIFICAZIONE TERRITORIALE
SERVIZIO PROGETTAZIONE URBANISTICA

CENSIMENTO STRUTTURE ARENILE

Pagina 1
Pagina 3

| | | |
|--------------------------------|------------------|---------|
| CODICE STRUTTURA | 05.158 | |
| LOC | PUNTA MARINA | |
| VIA | VIALE C. COLOMBO | |
| CIVICO | 0 PARTE | |
| CATASTO TERRENI RAVENNA | | |
| SEZIONE | FOGLIO | MAPPALE |
| 0 | | |

ELEMENTI COSTITUENTI L'INSIEME

| | | | |
|---------------|-----|--------------------|---------|
| DENOMINAZIONE | 027 | DESTINAZIONE D'USO | CAPANNO |
|---------------|-----|--------------------|---------|

SCHEMA STATO CONCESSIONATO

SCHEMA STATO RILEVATO

AREA DI SUPPORTO ALLA BALNEAZIONE

| | |
|----------------------|---|
| DESTINAZIONE D'USO | ACCESSIBILITA' |
| PARCHEGGIO MQ: 0 | <input type="checkbox"/> PRESENZA DI BARRIERE ARCHITETTONICHE |
| VERDE MQ: 0 | <input type="checkbox"/> PRESENZA DI DUNA IN AREA CONCESSIONATA |
| ATTREZ. SPORT. MQ: 0 | DIST. DUNAEDIF. / SCHEDA: / |
| SUP TEMPORANEE: 0,00 | RECINZIONE AREA: |

FOTO AREA A SUPPORTO DELLA BALNEAZIONE



N. CABINE: 0 STATO: SUFFICIENTE

SUPERFICI IMPERMEABILI

PAVIMENTATA MQ: 0 PAVIMENTAZIONE:

SUPERFICI PERMEABILI

PAVIMENTATA MQ: 0 PAVIMENTAZIONE:

AREA DESTINATA ALLA BALNEAZIONE

ATTIVITA':

SUPERFICI IMPERMEABILI

PAVIMENTATA MQ: 0 PAVIMENTAZIONE:

SUPERFICI PERMEABILI

PAVIMENTATA MQ: 0 PAVIMENTAZIONE:

N_OMBRELLONI: 0 ATTERRAGGIO NATANTI:

STATO: LARGHEZZA: 0 LUNGHEZZA: 0

FOTO AREA DESTINATA ALLA BALNEAZIONE



| DATI PIANO ARENILE 1996 | ESISTENTE DA PROGETTO UNITARIO: | DATI ULTIMA CONCESSIONE EDILIZIA: | INTERVENTO CON PROGETTO UNITARIO: |
|-------------------------|---------------------------------|-----------------------------------|-----------------------------------|
| ESISTENTE: | STRUTTURE FISSE: | STRUTTURE FISSE: | 4,54 |
| INTERVENTO DIRETTO: | PAVIMENTAZIONI FISSE: | PAVIMENTAZIONI FISSE: | 0 |
| PROGETTO UNITARIO: | TOT. SUP. COPERTA: | TOT. SUP. COPERTA: | 4,54 |

| |
|--------------------|
| DATA |
| 18/03/2004 |
| RILEVATORI |
| GIUNCHI - MINGUZZI |
| AGGIORNAMENTO |
| |
| PAGINA 3 |

| | | |
|--------------------------------|------------------|---------|
| CODICE STRUTTURA | 05.158 | |
| LOC | PUNTA MARINA | |
| VIA | VIALE C. COLOMBO | |
| CIVICO | 0 PARTE | |
| CATASTO TERRENI RAVENNA | | |
| SEZIONE | FOGLIO | MAPPALE |
| 0 | | |

CENSIMENTO STRUTTURE ARENILE

ELEMENTI COSTITUENTI L'INSIEME

| | | | |
|---------------|-----|--------------------|---------|
| DENOMINAZIONE | 027 | DESTINAZIONE D'USO | CAPANNO |
|---------------|-----|--------------------|---------|

| | | | | |
|--------------------|-------------|------------------|-------------|---|
| CORPO A | COD. EDI | 72348 | | |
| DESTINAZIONE/USO: | MATERIALE : | LEGNO | | |
| CAPANNO | TIPO COSTR: | PREFABBRICATA | | |
| | COPERTURA: | DUE FALDE | | |
| | INFISSI: | LEGNO | | |
| | FINITURE: | FACCIA A VISTA | | |
| SUP. COPERTA: | 4,32 H: | 2,3 COLORE1: | VERDE | 2 |
| SUP. PORTIC.: | 0 H: | 0 CONSERVAZIONE: | SUFFICIENTE | |
| STRUTTURA PORTICO: | | MATERIALE: | | |



| | | | | |
|--------------------|-------------|------------------|--|---|
| CORPO B | COD. EDI | | | |
| DESTINAZIONE/USO: | MATERIALE : | | | |
| | TIPO COSTR: | | | |
| | COPERTURA: | | | |
| | INFISSI: | | | |
| | FINITURE: | | | |
| SUP. COPERTA: | 0 H: | 0 COLORE1: | | 2 |
| SUP. PORTIC.: | 0 H: | 0 CONSERVAZIONE: | | |
| STRUTTURA PORTICO: | | MATERIALE: | | |



| | | | | |
|--------------------|-------------|------------------|--|---|
| CORPO C | COD. EDI | | | |
| DESTINAZIONE/USO: | MATERIALE : | | | |
| | TIPO COSTR: | | | |
| | COPERTURA: | | | |
| | INFISSI: | | | |
| | FINITURE: | | | |
| SUP. COPERTA: | 0 H: | 0 COLORE1: | | 2 |
| SUP. PORTIC.: | 0 H: | 0 CONSERVAZIONE: | | |
| STRUTTURA PORTICO: | | MATERIALE: | | |



| | | | | |
|--------------------|-------------|------------------|--|---|
| CORPO D | COD. EDI | | | |
| DESTINAZIONE/USO: | MATERIALE : | | | |
| | TIPO COSTR: | | | |
| | COPERTURA: | | | |
| | INFISSI: | | | |
| | FINITURE: | | | |
| SUP. COPERTA: | 0 H: | 0 COLORE1: | | 2 |
| SUP. PORTIC.: | 0 H: | 0 CONSERVAZIONE: | | |
| STRUTTURA PORTICO: | | MATERIALE: | | |



| | | | | | | | | |
|-------------------|----------|------|----------------|---|--------------|---|-------------------|------|
| SUPERFICI TOTALI: | COPERTA: | 4,54 | PAVIM. IMPERM: | 0 | PAVIM. PERM: | 0 | STRUT TEMPORANEE: | 0,00 |
|-------------------|----------|------|----------------|---|--------------|---|-------------------|------|

| | | | | | |
|--------------------|--|--|--------------------------------|------------------|---------|
| DATA |  COMUNE DI RAVENNA AREA 6: PIANIFICAZIONE TERRITORIALE SERVIZIO PROGETTAZIONE URBANISTICA | | CODICE STRUTTURA | 05.159 | |
| 18/03/2004 | | | LOC | PUNTA MARINA | |
| RILEVATORI | CENSIMENTO STRUTTURE ARENILE | | VIA | VIALE C. COLOMBO | |
| GIUNCHI - MINGUZZI | | | CIVICO | 0 PARTE | X |
| AGGIORNAMENTO | Pagina 2 | | ZONA PIANO ARENILE 96: | | |
| | Pagina 3 | | CATASTO TERRENI RAVENNA | | |
| PAGINA 1 | | | SEZIONE | FOGLIO | MAPPALE |
| | | | 0 | | |

ELEMENTI COSTITUENTI L'INSIEME

| | | | |
|---------------|-----|--------------------|---------|
| DENOMINAZIONE | 013 | DESTINAZIONE D'USO | CAPANNO |
|---------------|-----|--------------------|---------|

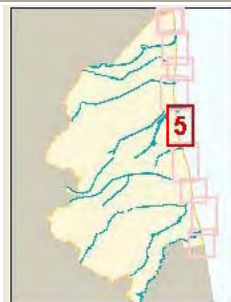
| | | | |
|---------------------------|-----------------------|----------|---------|
| VINCOLI AMBIENTALI | DINAMICA COSTA | EROSIONE | TRATTO: |
|---------------------------|-----------------------|----------|---------|

PAESISTICO LR 31/2000
 -L.R. 27/88
 -L.R. 1497/39
 -L.R. 1039/39
 -L.R. 431/85

RNS
 IDROGEOLOGICO
 SIC
 ZPS

CONNESSIONE RETI

CICLABILE >300ML
 AUTOBUS <300ML
 PARCHEGGI <300ML
 AUTOSTRADA >10KM
 STATALE >1KM
 PROVINCIALE >1KM



NOTE ZONA

PRESENZA DI FILTRI E DIMENSIONAMENTO

| | | | | |
|------------|---------|-----|-----------|-------|
| PINETA | ALTEZZA | 0 | LARGHEZZA | 46,28 |
| DUNA | ALTEZZA | 0 | LARGHEZZA | 0 |
| RECINZIONE | ALTEZZA | 1,2 | LARGHEZZA | 0 |

ACCESSIBILITA'

PINETA RECINZIONE
AREA RETROSTANTE
 EDIFICATO

MATERIALE RECINZ.

RETE METALLICA
STATO:
 SUFFICIENTE

ACCESSIBILITA' SPIAGGIA

| MODALITA' | NUMERO | PAVIMENTAZIONE | ACCESSI | CONCESSIONE |
|-----------|--------|----------------|--------------------------|-------------|
| CARRABILE | 1 | STERRATO | TIPOLOGIA NON ESCLUSIVO | CONC. |
| PEDONALE | 0 | | PROPIETA' DEM. FORESTALE | |

PROTEZIONE DELLA COSTA

DIFESE A MARE PARALLELE
 DIST. COSTA 262,54 INTERASSE MATERIALE MASSI IN PIETRA TIPO SOFFOLTE

DIFESE A MARE RADENTI
 LUNGHEZZA 0 MATERIALE 0 TIPO 0

DIFESE A PENNELLO
 LUNGHEZZA 281,65 INTERASSE 348,35 MATERIALE MASSI IN PIETRA TIPO SOFFOLTE

AREA DI PERTINENZA


| | | | |
|----------------|------------|----------------------------|----------|
| PROPIETA' | N° CONCES. | INIZIO | SCADENZA |
| CONCESSIONARIO | P.I. | | |
| GESTORE | | | |
| SUPERFICIE MQ. | DIMENSI | DISTANZA ALTRE CONCESSIONI | |
| | FRONTE | PROFONDITA' | NORD SUD |

PROGETTO UNITARIO: DELIBERA 38074/707 DEL 08/08/2002 COMMIT: CSB COOP. STABILIMENTI
 OGGETTO RAZIONALIZZAZIONE ARENILE PUNTA MARINA NORD CBR COOP BAGNINI

TITOLI EDILIZI RILASCIATI

NOTE AREA DI PERTINENZA

| | |
|--|--|
| | |
|--|--|



| |
|--------------------|
| DATA |
| 18/03/2004 |
| RILEVATORI |
| GIUNCHI - MINGUZZI |
| AGGIORNAMENTO |
| |
| PAGINA 2 |

COMUNE DI RAVENNA
 AREA 6: PIANIFICAZIONE TERRITORIALE
 SERVIZIO PROGETTAZIONE URBANISTICA

CENSIMENTO STRUTTURE ARENILE

Pagina 1

Pagina 3

| | | | |
|--------------------------------|------------------|---------|---|
| CODICE STRUTTURA | 05.159 | | |
| LOC | PUNTA MARINA | | |
| VIA | VIALE C. COLOMBO | | |
| CIVICO | 0 | PARTE | X |
| CATASTO TERRENI RAVENNA | | | |
| SEZIONE | FOGLIO | MAPPALE | |
| 0 | | | |

ELEMENTI COSTITUENTI L'INSIEME

| | | | |
|---------------|-----|--------------------|---------|
| DENOMINAZIONE | 013 | DESTINAZIONE D'USO | CAPANNO |
|---------------|-----|--------------------|---------|

SCHEMA STATO CONCESSIONATO

SCHEMA STATO RILEVATO

AREA DI SUPPORTO ALLA BALNEAZIONE

| | |
|----------------------|---|
| DESTINAZIONE D'USO | ACCESSIBILITA' |
| PARCHEGGIO MQ: 0 | <input type="checkbox"/> PRESENZA DI BARRIERE ARCHITETTONICHE |
| VERDE MQ: 0 | <input type="checkbox"/> PRESENZA DI DUNA IN AREA CONCESSIONATA |
| ATTREZ. SPORT. MQ: 0 | DIST. DUNA EDIF. / SCHEDA: / |
| SUP TEMPORANEE: 0,00 | RECINZIONE AREA: |

FOTO AREA A SUPPORTO DELLA BALNEAZIONE



N. CABINE: 0 STATO: SUFFICIENTE

SUPERFICI IMPERMEABILI

PAVIMENTATA MQ: 0 PAVIMENTAZIONE:

SUPERFICI PERMEABILI

PAVIMENTATA MQ: 0 PAVIMENTAZIONE:

AREA DESTINATA ALLA BALNEAZIONE

ATTIVITA':

SUPERFICI IMPERMEABILI

PAVIMENTATA MQ: 0 PAVIMENTAZIONE:

SUPERFICI PERMEABILI

PAVIMENTATA MQ: 0 PAVIMENTAZIONE:

N_ OMBRELLONI: 0 ATTERRAGGIO NATANTI:

STATO: LARGHEZZA: 0 LUNGHEZZA 0

FOTO AREA DESTINATA ALLA BALNEAZIONE



| | | | |
|--------------------------------|--|--|--|
| DATI PIANO ARENILE 1996 | ESISTENTE DA PROGETTO UNITARIO: | DATI ULTIMA CONCESSIONE EDILIZIA: | INTERVENTO CON PROGETTO UNITARIO: |
| ESISTENTE: | STRUTTURE FISSE: | STRUTTURE FISSE: | 4 |
| INTERVENTO DIRETTO: | PAVIMENTAZIONI FISSE: | PAVIMENTAZIONI FISSE: | 0 |
| PROGETTO UNITARIO: | TOT. SUP. COPERTA: | TOT. SUP. COPERTA: | 4 |

| |
|--------------------|
| DATA |
| 18/03/2004 |
| RILEVATORI |
| GIUNCHI - MINGUZZI |
| AGGIORNAMENTO |
| |
| PAGINA 3 |


COMUNE DI RAVENNA
 AREA 6: PIANIFICAZIONE TERRITORIALE E
 SERVIZIO PROGETTAZIONE URBANISTICA

CENSIMENTO STRUTTURE ARENILE

| | | |
|------------------|------------------|---|
| CODICE STRUTTURA | 05.159 | |
| LOC | PUNTA MARINA | |
| VIA | VIALE C. COLOMBO | |
| CIVICO | 0 PARTE | X |

| | | |
|--------------------------------|--------|---------|
| CATASTO TERRENI RAVENNA | | |
| SEZIONE | FOGLIO | MAPPALE |
| 0 | | |

ELEMENTI COSTITUENTI L'INSIEME

| | | | |
|---------------|-----|--------------------|---------|
| DENOMINAZIONE | 013 | DESTINAZIONE D'USO | CAPANNO |
|---------------|-----|--------------------|---------|

| | | | |
|--------------------|-------------|----------------|-------|
| CORPO A | | COD. EDI | 72442 |
| DESTINAZIONE/USO: | MATERIALE : | LEGNO | |
| CAPANNO | TIPO COSTR: | PREFABBRICATA | |
| | COPERTURA: | UNA FALDA | |
| | INFISSI: | LEGNO | |
| | FINITURE: | FACCIA A VISTA | |
| SUP. COPERTA: | 4 | H: | 2,4 |
| COLORE1: | VERDE | 2 | |
| SUP. PORTIC.: | 0 | H: | 0 |
| CONSERVAZIONE: | SUFFICIENTE | | |
| STRUTTURA PORTICO: | MATERIALE: | | |



| | | | |
|--------------------|-------------|----------|---|
| CORPO B | | COD. EDI | |
| DESTINAZIONE/USO: | MATERIALE : | | |
| | TIPO COSTR: | | |
| | COPERTURA: | | |
| | INFISSI: | | |
| | FINITURE: | | |
| SUP. COPERTA: | 0 | H: | 0 |
| COLORE1: | | 2 | |
| SUP. PORTIC.: | 0 | H: | 0 |
| CONSERVAZIONE: | | | |
| STRUTTURA PORTICO: | MATERIALE: | | |



| | | | |
|--------------------|-------------|----------|---|
| CORPO C | | COD. EDI | |
| DESTINAZIONE/USO: | MATERIALE : | | |
| | TIPO COSTR: | | |
| | COPERTURA: | | |
| | INFISSI: | | |
| | FINITURE: | | |
| SUP. COPERTA: | 0 | H: | 0 |
| COLORE1: | | 2 | |
| SUP. PORTIC.: | 0 | H: | 0 |
| CONSERVAZIONE: | | | |
| STRUTTURA PORTICO: | MATERIALE: | | |



| | | | |
|--------------------|-------------|----------|---|
| CORPO D | | COD. EDI | |
| DESTINAZIONE/USO: | MATERIALE : | | |
| | TIPO COSTR: | | |
| | COPERTURA: | | |
| | INFISSI: | | |
| | FINITURE: | | |
| SUP. COPERTA: | 0 | H: | 0 |
| COLORE1: | | 2 | |
| SUP. PORTIC.: | 0 | H: | 0 |
| CONSERVAZIONE: | | | |
| STRUTTURA PORTICO: | MATERIALE: | | |



| | | | | | |
|--------------------|--|--|------------------|--------------------------------|------------------|
| DATA |  COMUNE DI RAVENNA AREA 6: PIANIFICAZIONE TERRITORIALE SERVIZIO PROGETTAZIONE URBANISTICA | | CODICE STRUTTURA | 05.160 | |
| 18/03/2004 | | | LOC | PUNTA MARINA | |
| RILEVATORI | CENSIMENTO STRUTTURE ARENILE | | | VIA | VIALE C. COLOMBO |
| GIUNCHI - MINGUZZI | | | | CIVICO | 0 PARTE |
| AGGIORNAMENTO | Pagina 2 | | | ZONA PIANO ARENILE 96: | |
| PAGINA 1 | Pagina 3 | | | CATASTO TERRENI RAVENNA | |
| | | | SEZIONE | FOGLIO | MAPPALE |
| | | | 0 | | |

ELEMENTI COSTITUENTI L'INSIEME

| | | | |
|---------------|--|--------------------|---------|
| DENOMINAZIONE | | DESTINAZIONE D'USO | CAPANNO |
|---------------|--|--------------------|---------|

VINCOLI AMBIENTALI

- PAESISTICO LR 31/2000
- L.R. 27/88
- L.R. 1497/39
- L.R. 1039/39
- L.R. 431/85
- RNS
- IDROGEOLOGICO
- SIC
- ZPS

NOTE ZONA

PRESENZA DI FILTRI E DIMENSIONAMENTO

| | | | | |
|------------|---------|-----|-----------|-------|
| PINETA | ALTEZZA | 0 | LARGHEZZA | 46,28 |
| DUNA | ALTEZZA | 0 | LARGHEZZA | 0 |
| RECINZIONE | ALTEZZA | 1,2 | LARGHEZZA | 0 |

ACCESSIBILITA' SPIAGGIA

| MODALITA' | NUMERO | PAVIMENTAZIONE | ACCESSI | CONCESSIONE |
|-----------|--------|----------------|-----------|---------------------|
| CARRABILE | 1 | STERRATO | TIPOLOGIA | NON ESCLUSIVO CONC. |
| PEDONALE | 0 | | PROPIETA' | DEM. FORESTALE |

PROTEZIONE DELLA COSTA

- DIFESE A MARE PARALLELE
- DIST. COSTA 262,54 INTERASSE MATERIALIA MASSI IN PIETRA TIPO SOFFOLTE
- DIFESE A MARE RADENTI
- LUNGHEZZA 0 MATERIALIA 0 TIPO 0
- DIFESE A PENNELLO
- LUNGHEZZA 281,65 INTERASSE 348,35 MATERIALIA MASSI IN PIETRA TIPO SOFFOLTE

AREA DI PERTINENZA

| | | | |
|----------------|------------|----------------------------|----------|
| PROPIETA' | N° CONCES. | INIZIO | SCADENZA |
| CONCESSIONARIO | P.I. | | |
| GESTORE | | | |
| SUPERFICIE MQ. | DIMENSI | DISTANZA ALTRE CONCESSIONI | |
| | FRONTE | PROFONDITA' | NORD SUD |

PROGETTO UNITARIO: DELIBERA 38074/707 DEL 08/08/2002 COMMIT: CSB COOP. STABILIMENTI CBR COOP BAGNINI

OGGETTO: RAZIONALIZZAZIONE ARENILE PUNTA MARINA NORD

TITOLI EDILIZI RILASCIATI

NOTE AREA DI PERTINENZA

DESTINAZIONE D'USO

EROSIONE

DINAMICA COSTA

CONNESSIONE RETI

CICLABILE >300ML

AUTOBUS <300ML

PARCHEGGI <300ML

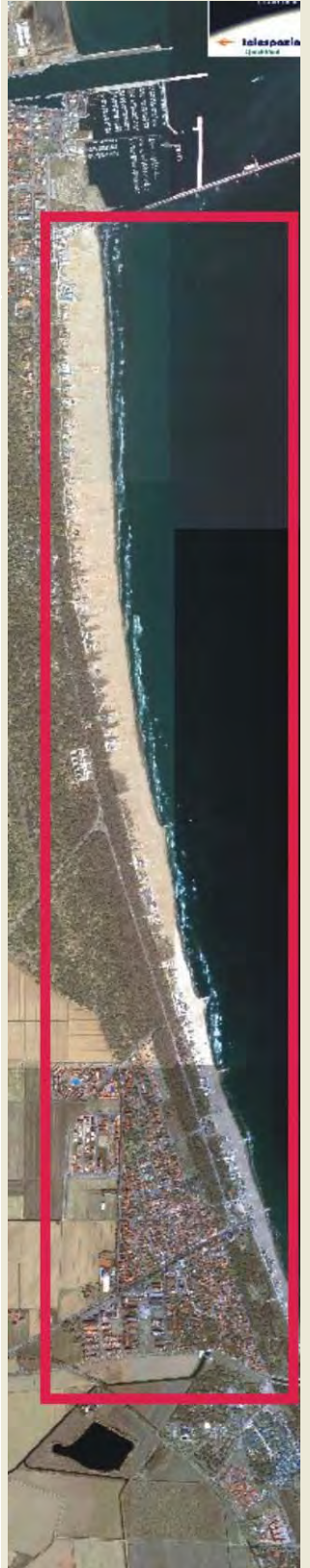
AUTOSTRADA >10KM

STATALE >1KM

PROVINCIALE >1KM



TRATTO:



| |
|--------------------|
| DATA |
| 18/03/2004 |
| RILEVATORI |
| GIUNCHI - MINGUZZI |
| AGGIORNAMENTO |
| |
| PAGINA 2 |

COMUNE DI RAVENNA
 AREA 6: PIANIFICAZIONE TERRITORIALE
 SERVIZIO PROGETTAZIONE URBANISTICA

CENSIMENTO STRUTTURE ARENILE

| | | | |
|------------------|------------------|-------|---|
| CODICE STRUTTURA | 05.160 | | |
| LOC | PUNTA MARINA | | |
| VIA | VIALE C. COLOMBO | | |
| CIVICO | 0 | PARTE | X |

| | | |
|--------------------------------|--------|---------|
| CATASTO TERRENI RAVENNA | | |
| SEZIONE | FOGLIO | MAPPALE |
| 0 | | |

ELEMENTI COSTITUENTI L'INSIEME

| | | | |
|---------------|--|--------------------|---------|
| DENOMINAZIONE | | DESTINAZIONE D'USO | CAPANNO |
|---------------|--|--------------------|---------|

SCHEMA STATO CONCESSIONATO

SCHEMA STATO RILEVATO

| |
|--|
| |
|--|

| |
|--|
| |
|--|

AREA DI SUPPORTO ALLA BALNEAZIONE

| | |
|----------------------|---|
| DESTINAZIONE D'USO | ACCESSIBILITA' |
| PARCHEGGIO MQ: 0 | <input type="checkbox"/> PRESENZA DI BARRIERE ARCHITETTONICHE |
| VERDE MQ: 0 | <input type="checkbox"/> PRESENZA DI DUNA IN AREA CONCESSIONATA |
| ATTREZ. SPORT. MQ: 0 | DIST. DUNA EDIF. / SCHEDA: / |
| SUP TEMPORANEE: 0,00 | RECINZIONE AREA: |

FOTO AREA A SUPPORTO DELLA BALNEAZIONE



N. CABINE: 0 STATO: SUFFICIENTE

SUPERFICI IMPERMEABILI

PAVIMENTATA MQ: 0 PAVIMENTAZIONE:

SUPERFICI PERMEABILI

PAVIMENTATA MQ: 0 PAVIMENTAZIONE:

AREA DESTINATA ALLA BALNEAZIONE

ATTIVITA':

SUPERFICI IMPERMEABILI

PAVIMENTATA MQ: 0 PAVIMENTAZIONE:

SUPERFICI PERMEABILI

PAVIMENTATA MQ: 0 PAVIMENTAZIONE:

N_ OMBRELLONI: 0 ATTERRAGGIO NATANTI:

STATO: LARGHEZZA: 0 LUNGHEZZA: 0

FOTO AREA DESTINATA ALLA BALNEAZIONE



| | | | |
|--------------------------------|--|--|--|
| DATI PIANO ARENILE 1996 | ESISTENTE DA PROGETTO UNITARIO: | DATI ULTIMA CONCESSIONE EDILIZIA: | INTERVENTO CON PROGETTO UNITARIO: |
| ESISTENTE: | STRUTTURE FISSE: | STRUTTURE FISSE: 5,8 | |
| INTERVENTO DIRETTO: | PAVIMENTAZIONI FISSE: | PAVIMENTAZIONI FISSE: 0 | |
| PROGETTO UNITARIO: | TOT. SUP. COPERTA: | TOT. SUP. COPERTA: 5,8 | |

| |
|--------------------|
| DATA |
| 18/03/2004 |
| RILEVATORI |
| GIUNCHI - MINGUZZI |
| AGGIORNAMENTO |
| |
| PAGINA 3 |

| | | |
|------------------|------------------|---|
| CODICE STRUTTURA | 05.160 | |
| LOC | PUNTA MARINA | |
| VIA | VIALE C. COLOMBO | |
| CIVICO | 0 PARTE | X |

| | | |
|--------------------------------|--------|---------|
| CATASTO TERRENI RAVENNA | | |
| SEZIONE | FOGLIO | MAPPALE |
| 0 | | |

ELEMENTI COSTITUENTI L'INSIEME

| | | | |
|---------------|--|--------------------|---------|
| DENOMINAZIONE | | DESTINAZIONE D'USO | CAPANNO |
|---------------|--|--------------------|---------|

| | | | |
|--------------------|-------------|------------------|------------------------|
| CORPO A | COD. EDI | 72352 | |
| DESTINAZIONE/USO: | MATERIALE : | METALLO | COPERTURA IN ONDULINA. |
| CAPANNO | TIPO COSTR: | PREFABBRICATA | |
| | COPERTURA: | DUE FALDE | |
| | INFISSI: | METALLO | |
| | FINITURE: | FACCIA A VISTA | |
| SUP. COPERTA: | 5,8 H: | 2,6 COLORE1: | VERDE 2 |
| SUP. PORTIC.: | 0 H: | 0 CONSERVAZIONE: | SUFFICIENTE |
| STRUTTURA PORTICO: | | MATERIALE: | |



| | | | |
|--------------------|-------------|------------------|---|
| CORPO B | COD. EDI | | |
| DESTINAZIONE/USO: | MATERIALE : | | |
| | TIPO COSTR: | | |
| | COPERTURA: | | |
| | INFISSI: | | |
| | FINITURE: | | |
| SUP. COPERTA: | 0 H: | 0 COLORE1: | 2 |
| SUP. PORTIC.: | 0 H: | 0 CONSERVAZIONE: | |
| STRUTTURA PORTICO: | | MATERIALE: | |




| | | | |
|--------------------|-------------|------------------|---|
| CORPO C | COD. EDI | | |
| DESTINAZIONE/USO: | MATERIALE : | | |
| | TIPO COSTR: | | |
| | COPERTURA: | | |
| | INFISSI: | | |
| | FINITURE: | | |
| SUP. COPERTA: | 0 H: | 0 COLORE1: | 2 |
| SUP. PORTIC.: | 0 H: | 0 CONSERVAZIONE: | |
| STRUTTURA PORTICO: | | MATERIALE: | |



| | | | |
|--------------------|-------------|------------------|---|
| CORPO D | COD. EDI | | |
| DESTINAZIONE/USO: | MATERIALE : | | |
| | TIPO COSTR: | | |
| | COPERTURA: | | |
| | INFISSI: | | |
| | FINITURE: | | |
| SUP. COPERTA: | 0 H: | 0 COLORE1: | 2 |
| SUP. PORTIC.: | 0 H: | 0 CONSERVAZIONE: | |
| STRUTTURA PORTICO: | | MATERIALE: | |



| | | | | |
|--------------------|--|--|---|------------------|
| DATA |  COMUNE DI RAVENNA AREA 6: PIANIFICAZIONE TERRITORIALE SERVIZIO PROGETTAZIONE URBANISTICA | | CODICE STRUTTURA | 05.161 |
| 18/03/2004 | | | LOC | PUNTA MARINA |
| RILEVATORI | CENSIMENTO STRUTTURE ARENILE | | VIA | VIALE C. COLOMBO |
| GIUNCHI - MINGUZZI | | | CIVICO | 0 PARTE |
| AGGIORNAMENTO | Pagina 2 | | ZONA PIANO ARENILE 96: | |
| PAGINA 1 | Pagina 3 | | CATASTO TERRENI RAVENNA SEZIONE FOGLIO MAPPALE 0 | |

ELEMENTI COSTITUENTI L'INSIEME

| | | |
|---------------|--------------------|---------|
| DENOMINAZIONE | DESTINAZIONE D'USO | CAPANNO |
|---------------|--------------------|---------|

VINCOLI AMBIENTALI

- PAESISTICO LR 31/2000
- L.R. 27/88
- L.R. 1497/39
- L.R. 1039/39
- L.R. 431/85
- RNS
- IDROGEOLOGICO
- SIC
- ZPS

NOTE ZONA

| |
|--|
| |
|--|

PRESENZA DI FILTRI E DIMENSIONAMENTO

| | | | | |
|------------|---------|-----|-----------|------|
| PINETA | ALTEZZA | 0 | LARGHEZZA | 52,1 |
| DUNA | ALTEZZA | 0 | LARGHEZZA | 0 |
| RECINZIONE | ALTEZZA | 1,2 | LARGHEZZA | 0 |

ACCESSIBILITA' SPIAGGIA

| MODALITA' | NUMERO | PAVIMENTAZIONE | ACCESSI | CONCESSIONE |
|-----------|--------|----------------|-----------|---------------------|
| CARRABILE | 1 | STERRATO | TIPOLOGIA | NON ESCLUSIVO CONC. |
| PEDONALE | 0 | | PROPIETA' | DEM. FORESTALE |

PROTEZIONE DELLA COSTA

- DIFESE A MARE PARALLELE
- DIST. COSTA 265,09 INTERASSE MATERIALE MASSI IN PIETRA TIPO SOFFOLTE
- DIFESE A MARE RADENTI
- LUNGHEZZA 0 MATERIALE 0 TIPO 0
- DIFESE A PENNELLO
- LUNGHEZZA 281,65 INTERASSE 348,35 MATERIALE MASSI IN PIETRA TIPO SOFFOLTE

AREA DI PERTINENZA

| | | | |
|----------------|------------|----------------------------|----------|
| PROPIETA' | N° CONCES. | INIZIO | SCADENZA |
| CONCESSIONARIO | P.I. | | |
| GESTORE | | | |
| SUPERFICIE MQ. | DIMENSI | DISTANZA ALTRE CONCESSIONI | |
| | FRONTE | PROFONDITA' | NORD SUD |

| | | | | | | |
|--------------------|---|-----------|-----|------------|---------|--|
| PROGETTO UNITARIO: | DELIBERA | 38074/707 | DEL | 08/08/2002 | COMMIT: | CSB COOP. STABILIMENTI CBR COOP BAGNINI |
| OGGETTO | RAZIONALIZZAZIONE ARENILE PUNTA MARINA NORD | | | | | |

TITOLI EDILIZI RILASCIATI

| |
|--|
| |
|--|

NOTE AREA DI PERTINENZA

| |
|--|
| |
|--|

DINAMICA COSTA

CONNESSIONE RETI

CICLABILE >300ML

AUTOBUS <300ML

PARCHEGGI <300ML

AUTOSTRADA >10KM

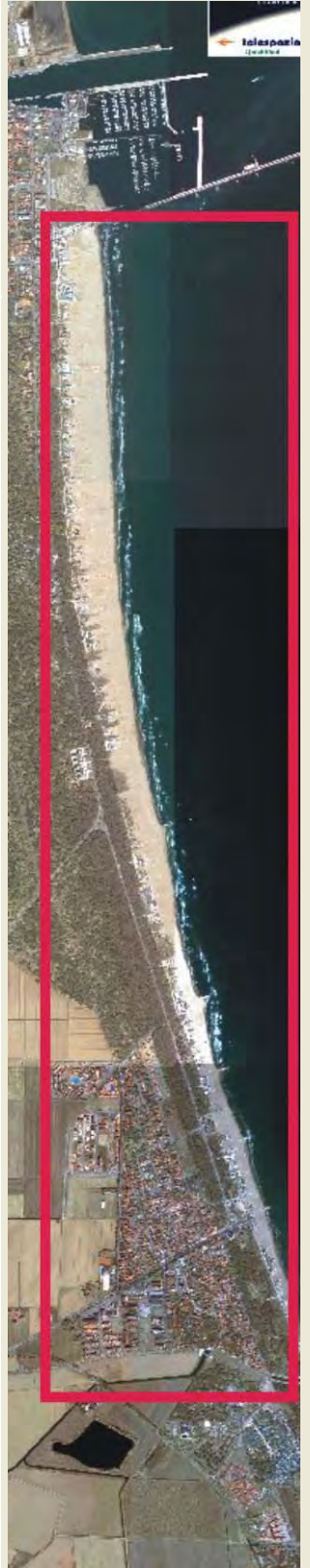
STATALE >1KM

PROVINCIALE >1KM

EROSIONE



TRATTO:



| |
|--------------------|
| DATA |
| 18/03/2004 |
| RILEVATORI |
| GIUNCHI - MINGUZZI |
| AGGIORNAMENTO |
| |
| PAGINA 2 |


COMUNE DI RAVENNA
 AREA 6: PIANIFICAZIONE TERRITORIALE
 SERVIZIO PROGETTAZIONE URBANISTICA

CENSIMENTO STRUTTURE ARENILE

| | | | |
|--------------------------------|------------------|---------|---|
| CODICE STRUTTURA | 05.161 | | |
| LOC | PUNTA MARINA | | |
| VIA | VIALE C. COLOMBO | | |
| CIVICO | 0 | PARTE | X |
| CATASTO TERRENI RAVENNA | | | |
| SEZIONE | FOGLIO | MAPPALE | |
| 0 | | | |

ELEMENTI COSTITUENTI L'INSIEME

| | | | |
|---------------|--|--------------------|---------|
| DENOMINAZIONE | | DESTINAZIONE D'USO | CAPANNO |
|---------------|--|--------------------|---------|

SCHEMA STATO CONCESSIONATO

SCHEMA STATO RILEVATO

AREA DI SUPPORTO ALLA BALNEAZIONE

| | |
|---|--|
| DESTINAZIONE D'USO | ACCESSIBILITA' |
| PARCHEGGIO MQ: <input type="text" value="0"/> | <input type="checkbox"/> PRESENZA DI BARRIERE ARCHITETTONICHE |
| VERDE MQ: <input type="text" value="0"/> | <input type="checkbox"/> PRESENZA DI DUNA IN AREA CONCESSIONATA |
| ATTREZ. SPORT. MQ: <input type="text" value="0"/> | DIST. DUNA EDIF. / <input type="text"/> SCHEDA: / <input type="text"/> |
| SUP TEMPORANEE: <input type="text" value="0,00"/> | RECINZIONE AREA: <input type="text"/> |

FOTO AREA A SUPPORTO DELLA BALNEAZIONE



N. CABINE: STATO:

SUPERFICI IMPERMEABILI

PAVIMENTATA MQ: PAVIMENTAZIONE:

SUPERFICI PERMEABILI

PAVIMENTATA MQ: PAVIMENTAZIONE:

AREA DESTINATA ALLA BALNEAZIONE

ATTIVITA':

SUPERFICI IMPERMEABILI

PAVIMENTATA MQ: PAVIMENTAZIONE:

SUPERFICI PERMEABILI

PAVIMENTATA MQ: PAVIMENTAZIONE:


N_OMBRELLONI: ATTERRAGGIO NATANTI:

STATO: LARGHEZZA: LUNGHEZZA:

FOTO AREA DESTINATA ALLA BALNEAZIONE





| | | | |
|--|--|---|--|
| DATI PIANO ARENILE 1996 | ESISTENTE DA PROGETTO UNITARIO: | DATI ULTIMA CONCESSIONE EDILIZIA: | INTERVENTO CON PROGETTO UNITARIO: |
| ESISTENTE: <input type="text"/> | STRUTTURE FISSE: <input type="text"/> | STRUTTURE FISSE: <input type="text" value="12,25"/> | <input type="text"/> |
| INTERVENTO DIRETTO: <input type="text"/> | PAVIMENTAZIONI FISSE: <input type="text"/> | PAVIMENTAZIONI FISSE: <input type="text" value="0"/> | |
| PROGETTO UNITARIO: <input type="text"/> | TOT. SUP. COPERTA: <input type="text"/> | TOT. SUP. COPERTA: <input type="text" value="12,25"/> | |

| | | | | | |
|--------------------------------|--|--------|------------------|------------------------|---------------|
| DATA |  COMUNE DI RAVENNA AREA 6: PIANIFICAZIONE TERRITORIALE SERVIZIO PROGETTAZIONE URBANISTICA | | CODICE STRUTTURA | 06.001 | |
| 25/03/2004 | | | LOC | PUNTA MARINA | |
| RILEVATORI | CENSIMENTO STRUTTURE ARENILE | | | VIA | DELLA FONTANA |
| GIUNCHI - MINGUZZI | | | | CIVICO | 78 |
| AGGIORNAMENTO | Pagina 2 | | | Pagina 3 | |
| PAGINA 1 | | | | ZONA PIANO ARENILE 96: | |
| CATASTO TERRENI RAVENNA | | | | | |
| SEZIONE | | FOGLIO | | MAPPALE | |
| RA | | 88 | | 7 | |

ELEMENTI COSTITUENTI L'INSIEME

| | | | |
|---------------|----------------------------------|--------------------|-------------------|
| DENOMINAZIONE | Centro Velico Punta Marina Terme | DESTINAZIONE D'USO | SOCIETA' SPORTIVA |
|---------------|----------------------------------|--------------------|-------------------|

| | | | |
|--------------------|----------------|----------|---------|
| VINCOLI AMBIENTALI | DINAMICA COSTA | EROSIONE | TRATTO: |
|--------------------|----------------|----------|---------|

| | | | | |
|--|---|---|--|--|
| <input checked="" type="checkbox"/> PAESISTICO LR 31/2000 -L.R. 27/88 -L.R. 1497/39 -L.R. 1039/39 -L.R. 431/85 | <input type="checkbox"/> RNS <input checked="" type="checkbox"/> IDROGEOLOGICO <input type="checkbox"/> SIC <input type="checkbox"/> ZPS | CONNESSIONE RETI CICLABILE >300ML AUTOBUS <300ML PARCHEGGI <300ML AUTOSTRADA >10KM STATALE >1KM PROVINCIALE >1KM |  |  |
|--|---|---|--|--|

| | |
|-----------|---|
| NOTE ZONA | 0 |
|-----------|---|

| | | |
|--------------------------------------|----------------|-------------------|
| PRESENZA DI FILTRI E DIMENSIONAMENTO | ACCESSIBILITA' | MATERIALE RECINZ. |
|--------------------------------------|----------------|-------------------|

| | | |
|------------------------------------|-------------------|----------------|
| PINETA ALTEZZA 0 LARGHEZZA 131,9 | PINETA RECINZIONE | RETE METALLICA |
| DUNA ALTEZZA 0 LARGHEZZA 0 | AREA RETROSTANTE | STATO: |
| RECINZIONE ALTEZZA 1,5 LARGHEZZA 0 | CAMPEGGIO | SUFFICIENTE |

| |
|-------------------------|
| ACCESSIBILITA' SPIAGGIA |
|-------------------------|

| MODALITA' | NUMERO | PAVIMENTAZIONE | ACCESSI | CONCESSIONE |
|-----------|--------|----------------|---------------------------|-------------|
| CARRABILE | 1 | STERRATO | TIPOLOGIA ESCLUSIVO | CONC. 0 |
| PEDONALE | 0 | | PROPRIETA' DEM. FORESTALE | |

| |
|------------------------|
| PROTEZIONE DELLA COSTA |
|------------------------|

| | | | | |
|---|--------------------|-----------------|---------------------------|---------------|
| <input checked="" type="checkbox"/> DIFESE A MARE PARALLELE | DIST. COSTA 264,19 | INTERASSE 30,16 | MATERIALE MASSI IN PIETRA | TIPO SOFFOLTE |
| <input type="checkbox"/> DIFESE A MARE RADENTI | LUNGHEZZA 0 | MATERIALE | TIPO | |
| <input type="checkbox"/> DIFESE A PENNELLO | LUNGHEZZA 0 | INTERASSE 0 | MATERIALE | TIPO |

| |
|--------------------|
| AREA DI PERTINENZA |
|--------------------|

| | | | |
|---|-------------------|----------------------------|---------------------|
| PROPRIETA' DEM.MARITTIMO | N° CONCES. 102/01 | INIZIO 01/01/2001 | SCADENZA 31/12/2006 |
| CONCESSIONARIO CENTRO VELICO PUNTA MARINA | P.I. 12048503980 | | |
| GESTORE ZUFFA GIOVANNI | | | |
| SUPERFICIE MQ. 3253 | DIMENSI | DISTANZA ALTRE CONCESSIONI | |
| FRONTE 65,71 | PROFONDITA' 50 | NORD 33,75 | SUD 2,83 |
| PROGETTO UNITARIO: DELIBERA 0 | DEL | COMMIT: 0 | |
| OGGETTO | | | |

| | |
|---------------------------|-------------------------|
| TITOLI EDILIZI RILASCIATI | NOTE AREA DI PERTINENZA |
|---------------------------|-------------------------|

| | |
|---|---|
| PG. 8136/75 LICENZA 780/75. PG. 19432/75 LICENZA 1806/75. PG. 18682/77 LICENZA 1559/77. PG. 16678/84 CONCESSIONE N. 1263/84. PG. 18644/84 CONCESSIONE 1250/87. PG. 21105/87 PER AUTORIZZAZIONE AMBIENTALE. PG. 21168/00 AC. 2791/00 CONCESSIONE N. 38/02 PER COSTRUZIONE DI FABBRICATO A SERVIZIO DELLA SOCIETA' SPORTIVA. | PRIMA STRUTTURA DOPO IL CANALE MOLINO (TRATTO 6), MA RICADE ANCORA IN FRAZIONE PUNTA MARINA TERME. AREA PER RIMESSAGGIO BARCHE MQ. 1100 CIRCA. SOPRALLUOGO AVVENUTO DURANTE I LAVORI DI RISTRUTTURAZIONE. DAL 1974 AFFILIATI ALLA FEDERAZIONE ITALIANA VELA. SCUOLA DI VELA FEDERALE. SITO INTERNET: www.cvpm.tsx.org . |
|---|---|

| |
|--------------------|
| DATA |
| 25/03/2004 |
| RILEVATORI |
| GIUNCHI - MINGUZZI |
| AGGIORNAMENTO |
| |
| PAGINA 2 |

COMUNE DI RAVENNA
 AREA 6: PIANIFICAZIONE TERRITORIALE
 SERVIZIO PROGETTAZIONE URBANISTICA

CENSIMENTO STRUTTURE ARENILE


| | | |
|--------------------------------|---------------|---------|
| CODICE STRUTTURA | 06.001 | |
| LOC | PUNTA MARINA | |
| VIA | DELLA FONTANA | |
| CIVICO | 78 PARTE | |
| CATASTO TERRENI RAVENNA | | |
| SEZIONE | FOGLIO | MAPPALE |
| RA | 88 | 7 |

ELEMENTI COSTITUENTI L'INSIEME

| | | | |
|---------------|----------------------------------|--------------------|-------------------|
| DENOMINAZIONE | Centro Velico Punta Marina Terme | DESTINAZIONE D'USO | SOCIETA' SPORTIVA |
|---------------|----------------------------------|--------------------|-------------------|


| | |
|-----------------------------------|------------------------------|
| SCHEMA STATO CONCESSIONATO | SCHEMA STATO RILEVATO |
| | |

AREA DI SUPPORTO ALLA BALNEAZIONE

| | | |
|------------------------|---|--|
| DESTINAZIONE D'USO | ACCESSIBILITA' | FOTO AREA A SUPPORTO DELLA BALNEAZIONE |
| PARCHEGGIO MQ: 0 | <input type="checkbox"/> PRESENZA DI BARRIERE ARCHITETTONICHE |  |
| VERDE MQ: 0 | <input type="checkbox"/> PRESENZA DI DUNA IN AREA CONCESSIONATA | |
| ATTREZ. SPORT. MQ: 0 | DIST. DUNA EDIF. 0 SCHEDA: 0 | |
| SUP TEMPORANEE: 109,10 | RECINZIONE AREA: RETE METALLICA | |
| | | |

| | |
|--|--------------------|
| SUPERFICI IMPERMEABILI | |
| PAVIMENTATA MQ: 0 | PAVIMENTAZIONE: 0 |
| SUPERFICI PERMEABILI | |
| PAVIMENTATA MQ: 0 | PAVIMENTAZIONE: 0 |
| AREA DESTINATA A RIMESSAGGIO NATANTI PARI A MQ. 2170. RILIEVO EFFETTUATO DURANTE I LAVORI DI RISTRUTTURAZIONE. | |
| N. CABINE: | STATO: SUFFICIENTE |

AREA DESTINATA ALLA BALNEAZIONE

| | | | |
|-------------------------------|--------------------------------|----------------|--|
| ATTIVITA': RIMESSAGGIO | | 0 | FOTO AREA DESTINATA ALLA BALNEAZIONE |
| SUPERFICI IMPERMEABILI | | |  |
| PAVIMENTATA MQ: | PAVIMENTAZIONE: | | |
| SUPERFICI PERMEABILI | | | |
| PAVIMENTATA MQ: | PAVIMENTAZIONE: LASTRE CEMENTO | | |
| N_OMBRELLONI: | ATTERRAGGIO NATANTI: | | |
| STATO: SUFFICIENTE | LARGHEZZA: 20 | LUNGHEZZA: 300 | |
| PRESENZA DI ALBERATURE. | | | |

| | | | |
|--------------------------------|--|--|--|
| DATI PIANO ARENILE 1996 | ESISTENTE DA PROGETTO UNITARIO: | DATI ULTIMA CONCESSIONE EDILIZIA: | INTERVENTO CON PROGETTO UNITARIO: |
| ESISTENTE: 150 | STRUTTURE FISSE: 270,33 | STRUTTURE FISSE: 270,33 | |
| INTERVENTO DIRETTO: 300 | PAVIMENTAZIONI FISSE: 27 | PAVIMENTAZIONI FISSE: 27 | |
| PROGETTO UNITARIO: 300 | TOT. SUP. COPERTA: 297,33 | TOT. SUP. COPERTA: 297,33 | |

| |
|--------------------|
| DATA |
| 25/03/2004 |
| RILEVATORI |
| GIUNCHI - MINGUZZI |
| AGGIORNAMENTO |
| |
| PAGINA 3 |

| | | |
|--------------------------------|---------------|---------|
| CODICE STRUTTURA | 06.001 | |
| LOC | PUNTA MARINA | |
| VIA | DELLA FONTANA | |
| CIVICO | 78 PARTE | |
| CATASTO TERRENI RAVENNA | | |
| SEZIONE | FOGLIO | MAPPALE |
| RA | 88 | 7 |

ELEMENTI COSTITUENTI L'INSIEME

| | | | |
|---------------|----------------------------------|--------------------|-------------------|
| DENOMINAZIONE | Centro Velico Punta Marina Terme | DESTINAZIONE D'USO | SOCIETA' SPORTIVA |
|---------------|----------------------------------|--------------------|-------------------|

| | | |
|--------------------|-----------------|--------------------|
| CORPO A | COD. EDI | 72110 |
| DESTINAZIONE/USO: | MATERIALE : | CEMENTO ARMATO |
| SEDE | TIPO COSTR: | PREFABBRICATA |
| | COPERTURA: | PIANA |
| | INFISSI: | LEGN.ALLUM.MET. |
| | FINITURE: | INTONACATO |
| SUP. COPERTA: | 178,33 H: | 4 COLORE1: |
| SUP. PORTIC.: | 109,08 H: | 3,5 CONSERVAZIONE: |
| STRUTTURA PORTICO: | REMOVIBILE | MATERIALE: |
| | | METALLO |



| | | |
|--------------------|-----------------|------------------|
| CORPO B | COD. EDI | 72485 |
| DESTINAZIONE/USO: | MATERIALE : | CEMENTO ARMATO |
| SPOGLIATOIO | TIPO COSTR: | PREFABBRICATA |
| CABINA | COPERTURA: | PIANA |
| MAGAZZINO | INFISSI: | LEGNO,METALLO |
| SERVIZIO IGIENICO | FINITURE: | INTONACATO |
| SUP. COPERTA: | 92 H: | 4 COLORE1: |
| SUP. PORTIC.: | 54,25 H: | 4 CONSERVAZIONE: |
| STRUTTURA PORTICO: | FISSA | MATERIALE: |
| | | CEMENTO ARMATO |




| | | |
|--------------------|-----------------|------------------|
| CORPO C | COD. EDI | |
| DESTINAZIONE/USO: | MATERIALE : | |
| | TIPO COSTR: | |
| | COPERTURA: | |
| | INFISSI: | |
| | FINITURE: | |
| SUP. COPERTA: | 0 H: | 0 COLORE1: |
| SUP. PORTIC.: | 0 H: | 0 CONSERVAZIONE: |
| STRUTTURA PORTICO: | | MATERIALE: |
| | | |



| | | |
|--------------------|-----------------|------------------|
| CORPO D | COD. EDI | |
| DESTINAZIONE/USO: | MATERIALE : | |
| | TIPO COSTR: | |
| | COPERTURA: | |
| | INFISSI: | |
| | FINITURE: | |
| SUP. COPERTA: | 0 H: | 0 COLORE1: |
| SUP. PORTIC.: | 0 H: | 0 CONSERVAZIONE: |
| STRUTTURA PORTICO: | | MATERIALE: |
| | | |



| | | | | | | |
|--------------------|--|--|------------------|--------------|------------------------|---------|
| DATA |  COMUNE DI RAVENNA AREA 6: PIANIFICAZIONE TERRITORIALE SERVIZIO PROGETTAZIONE URBANISTICA | | CODICE STRUTTURA | 06.002 | | |
| 25/03/2004 | | | LOC | PUNTA MARINA | | |
| RILEVATORI | CENSIMENTO STRUTTURE ARENILE | | | VIA | DELLA FONTANA | |
| GIUNCHI - MINGUZZI | | | | CIVICO | 80 | PARTE |
| AGGIORNAMENTO | Pagina 2 | | Pagina 3 | | ZONA PIANO ARENILE 96: | B-B1 |
| PAGINA 1 | CATASTO TERRENI RAVENNA | | | SEZIONE | FOGLIO | MAPPALE |
| | | | | RA | | |

ELEMENTI COSTITUENTI L'INSIEME

| | | | |
|---------------|-----------------------|--------------------|-----------------------|
| DENOMINAZIONE | Bagno Camping Adriano | DESTINAZIONE D'USO | STABILIMENTO BALNEARE |
|---------------|-----------------------|--------------------|-----------------------|

VINCOLI AMBIENTALI

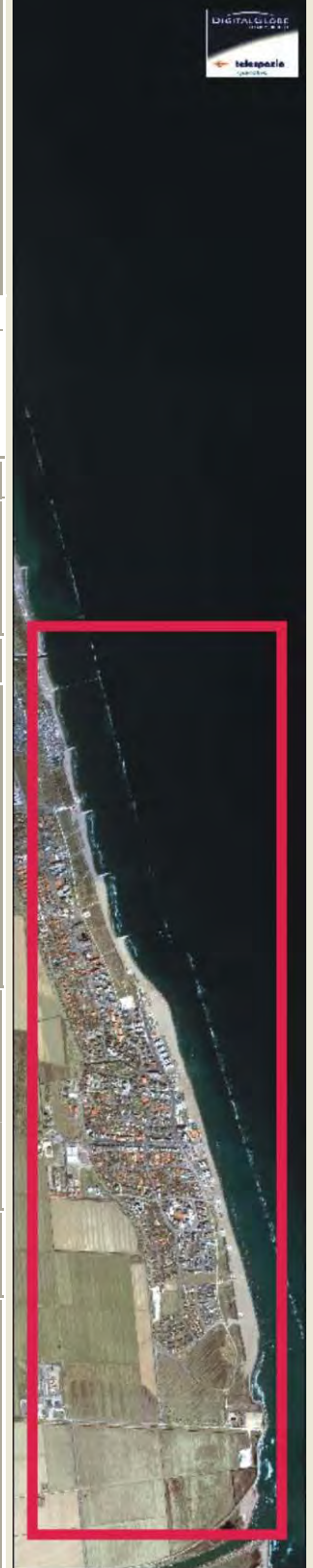
- PAESISTICO LR 31/2000
- L.R. 27/88
- L.R. 1497/39
- L.R. 1039/39
- L.R. 431/85
- RNS
- IDROGEOLOGICO
- SIC
- ZPS

DINAMICA COSTA

- CONNESSIONE RETI**
- CICLABILE >300ML
- AUTOBUS <300ML
- PARCHEGGI <300ML
- AUTOSTRADA >10KM
- STATALE >1KM
- PROVINCIALE >1KM

EROSIONE

TRATTO:



NOTE ZONA

PRESENZA DI FILTRI E DIMENSIONAMENTO

| | | | | | | |
|------------|---------|-----|-----------|-------|-------------------------|----------------|
| PINETA | ALTEZZA | | LARGHEZZA | 112,8 | PINETA RECINZIONE | RETE METALLICA |
| DUNA | ALTEZZA | | LARGHEZZA | 0 | AREA RETROSTANTE | STATO: |
| RECINZIONE | ALTEZZA | 1,5 | LARGHEZZA | 0 | CAMPEGGIO | SUFFICIENTE |

ACCESSIBILITA' SPIAGGIA

| MODALITA' | NUMERO | PAVIMENTAZIONE | ACCESSI | CONCESSIONE |
|-----------|--------|----------------|--------------------------|-------------|
| CARRABILE | 1 | STERRATO | TIPOLOGIA ESCLUSIVO | CONC. |
| PEDONALE | 0 | | PROPIETA' DEM. FORESTALE | |

PROTEZIONE DELLA COSTA

- DIFESE A MARE PARALLELE
- DIST. COSTA 260,79 INTERASSE MATERIALE MASSI IN PIETRA TIPO SOFFOLTE
- DIFESE A MARE RADENTI
- LUNGHEZZA MATERIALE TIPO
- DIFESE A PENNELLO
- LUNGHEZZA INTERASSE MATERIALE TIPO

AREA DI PERTINENZA


| | | | | | |
|---------------------------|----------------|-----------------------------------|-----------|-----------------|----------|
| PROPIETA' | DEM.MARITTIMO | N° CONCES. | 2/04 | INIZIO | SCADENZA |
| CONCESSIONARIO | Marani Barbara | | P.I. | RNBBR61A66H199S | |
| GESTORE | Marani Barbara | | | | |
| SUPERFICIE MQ. | DIMENSI | DISTANZA ALTRE CONCESSIONI | | | |
| 1822 | FRONTE 44,3 | PROFONDITA' 39,8 | NORD 2,83 | SUD 3 | |
| PROGETTO UNITARIO: | DELIBERA | DEL | COMMIT: | | |
| OGGETTO | | | | | |

TITOLI EDILIZI RILASCIATI

NOTE AREA DI PERTINENZA

STABILIMENTO BALNEARE COLLEGATO AL CAMPEGGIO RETROSTANTE. ARGINE DI DIFESA CON VEGETAZIONE RETROSTANTE.

| |
|--------------------|
| DATA |
| 25/03/2004 |
| RILEVATORI |
| GIUNCHI - MINGUZZI |
| AGGIORNAMENTO |
| |
| PAGINA 2 |



COMUNE DI RAVENNA

AREA 6: PIANIFICAZIONE TERRITORIALE
SERVIZIO PROGETTAZIONE URBANISTICA

CENSIMENTO STRUTTURE ARENILE

Pagina 1
Pagina 3

| | | | |
|--------------------------------|---------------|---------|--|
| CODICE STRUTTURA | 06.002 | | |
| LOC | PUNTA MARINA | | |
| VIA | DELLA FONTANA | | |
| CIVICO | 80 | PARTE | |
| CATASTO TERRENI RAVENNA | | | |
| SEZIONE | FOGLIO | MAPPALE | |
| | RA | | |

ELEMENTI COSTITUENTI L'INSIEME

| | | | |
|---------------|-----------------------|--------------------|-----------------------|
| DENOMINAZIONE | Bagno Camping Adriano | DESTINAZIONE D'USO | STABILIMENTO BALNEARE |
|---------------|-----------------------|--------------------|-----------------------|

SCHEMA STATO CONCESSIONATO

SCHEMA STATO RILEVATO

AREA DI SUPPORTO ALLA BALNEAZIONE

| | |
|------------------------|---|
| DESTINAZIONE D'USO | ACCESSIBILITA' |
| PARCHEGGIO MQ: 600 | <input type="checkbox"/> PRESENZA DI BARRIERE ARCHITETTONICHE |
| VERDE MQ: 0 | <input type="checkbox"/> PRESENZA DI DUNA IN AREA CONCESSIONATA |
| ATTREZ. SPORT. MQ: 360 | DIST. DUNA/EDIF. \ SCHEDA: \ |
| SUP TEMPORANEE: 54,86 | RECINZIONE AREA: CEMENTO |

FOTO AREA A SUPPORTO DELLA BALNEAZIONE



SUPERFICI IMPERMEABILI

| | |
|-----------------|-----------------|
| PAVIMENTATA MQ: | PAVIMENTAZIONE: |
|-----------------|-----------------|

SUPERFICI PERMEABILI

| | |
|-----------------|--------------------------------|
| PAVIMENTATA MQ: | PAVIMENTAZIONE: LASTRE CEMENTO |
|-----------------|--------------------------------|

PORZIONE DI AREA A PARCHEGGIO ESTERNA AL PERIMETRO DI CONCESSIONE.

| | |
|------------|--------------------|
| N. CABINE: | STATO: SUFFICIENTE |
|------------|--------------------|

AREA DESTINATA ALLA BALNEAZIONE

ATTIVITA': OMBREGGIO CAMPO SPORTIVO AREA RICREATIVA

SUPERFICI IMPERMEABILI

| | |
|-----------------|-----------------|
| PAVIMENTATA MQ: | PAVIMENTAZIONE: |
|-----------------|-----------------|

SUPERFICI PERMEABILI

| | |
|-----------------|--------------------------------|
| PAVIMENTATA MQ: | PAVIMENTAZIONE: LASTRE CEMENTO |
|-----------------|--------------------------------|

N_OMBRELLONI: **ATTERRAGGIO NATANTI:**

| | | |
|--------------------|------------|------------|
| STATO: SUFFICIENTE | LARGHEZZA: | LUNGHEZZA: |
|--------------------|------------|------------|

FOTO AREA DESTINATA ALLA BALNEAZIONE



| DATI PIANO ARENILE 1996 | | ESISTENTE DA PROGETTO UNITARIO: | | DATI ULTIMA CONCESSIONE EDILIZIA: | | INTERVENTO CON PROGETTO UNITARIO: | |
|-------------------------|-----|---------------------------------|-----|-----------------------------------|---|-----------------------------------|--|
| ESISTENTE: | 280 | STRUTTURE FISSE: | 280 | STRUTTURE FISSE: | 0 | INTERVENTO CON PROGETTO UNITARIO: | |
| INTERVENTO DIRETTO: | 230 | PAVIMENTAZIONI FISSE: | 0 | PAVIMENTAZIONI FISSE: | 0 | | |
| PROGETTO UNITARIO: | 250 | TOT. SUP. COPERTA: | 280 | TOT. SUP. COPERTA: | 0 | | |

| |
|--------------------|
| DATA |
| 25/03/2004 |
| RILEVATORI |
| GIUNCHI - MINGUZZI |
| AGGIORNAMENTO |
| |
| PAGINA 3 |


COMUNE DI RAVENNA
 AREA 6: PIANIFICAZIONE TERRITORIALE E
 SERVIZIO PROGETTAZIONE URBANISTICA

CENSIMENTO STRUTTURE ARENILE

| | | | |
|--------------------------------|---------------|---------|--|
| CODICE STRUTTURA | 06.002 | | |
| LOC | PUNTA MARINA | | |
| VIA | DELLA FONTANA | | |
| CIVICO | 80 | PARTE | |
| CATASTO TERRENI RAVENNA | | | |
| SEZIONE | FOGLIO | MAPPALE | |
| RA | | | |

ELEMENTI COSTITUENTI L'INSIEME

| | | | |
|----------------------|-----------------------|---------------------------|-----------------------|
| DENOMINAZIONE | Bagno Camping Adriano | DESTINAZIONE D'USO | STABILIMENTO BALNEARE |
|----------------------|-----------------------|---------------------------|-----------------------|

| | | | |
|---------------------------|--------------------|-------------------|---------|
| CORPO A | | COD. EDI | 72283 |
| DESTINAZIONE/USO: | MATERIALE : | CEMENTO ARMATO | |
| BAR RISTORO | TIPO COSTR: | PREFABBRICATA | |
| CABINA | COPERTURA: | PIANA | |
| SERVIZIO IGIENICO | INFISSI: | METALLO | |
| MAGAZZINO | FINITURE: | INTONACATO | |
| SUP. COPERTA: | 0 | H: | 3,5 |
| COLORE1: | BIANCO | 2 | BLU |
| SUP. PORTIC.: | 54,86 | H: | 3 |
| CONSERVAZIONE: | SUFFICIENTE | | |
| STRUTTURA PORTICO: | REMOVIBILE | MATERIALE: | METALLO |



| | | | |
|---------------------------|--------------------|-------------------|--|
| CORPO B | | COD. EDI | |
| DESTINAZIONE/USO: | MATERIALE : | | |
| | TIPO COSTR: | | |
| | COPERTURA: | | |
| | INFISSI: | | |
| | FINITURE: | | |
| SUP. COPERTA: | | H: | |
| COLORE1: | | 2 | |
| SUP. PORTIC.: | | H: | |
| CONSERVAZIONE: | | | |
| STRUTTURA PORTICO: | | MATERIALE: | |




| | | | |
|---------------------------|--------------------|-------------------|--|
| CORPO C | | COD. EDI | |
| DESTINAZIONE/USO: | MATERIALE : | | |
| | TIPO COSTR: | | |
| | COPERTURA: | | |
| | INFISSI: | | |
| | FINITURE: | | |
| SUP. COPERTA: | | H: | |
| COLORE1: | | 2 | |
| SUP. PORTIC.: | | H: | |
| CONSERVAZIONE: | | | |
| STRUTTURA PORTICO: | | MATERIALE: | |



| | | | |
|---------------------------|--------------------|-------------------|--|
| CORPO D | | COD. EDI | |
| DESTINAZIONE/USO: | MATERIALE : | | |
| | TIPO COSTR: | | |
| | COPERTURA: | | |
| | INFISSI: | | |
| | FINITURE: | | |
| SUP. COPERTA: | | H: | |
| COLORE1: | | 2 | |
| SUP. PORTIC.: | | H: | |
| CONSERVAZIONE: | | | |
| STRUTTURA PORTICO: | | MATERIALE: | |




| | | | | | | |
|--------------------|--|--|------------------|--------------|------------------------|---------|
| DATA |  COMUNE DI RAVENNA AREA 6: PIANIFICAZIONE TERRITORIALE SERVIZIO PROGETTAZIONE URBANISTICA | | CODICE STRUTTURA | 06.003 | | |
| 25/03/2004 | | | LOC | PUNTA MARINA | | |
| RILEVATORI | CENSIMENTO STRUTTURE ARENILE | | | VIA | DELLA FONTANA | |
| GIUNCHI - MINGUZZI | | | | CIVICO | 82 | PARTE |
| AGGIORNAMENTO | Pagina 2 | | Pagina 3 | | ZONA PIANO ARENILE 96: | B-B1 |
| PAGINA 1 | CATASTO TERRENI RAVENNA | | | SEZIONE | FOGLIO | MAPPALE |
| | | | | RA | | |

ELEMENTI COSTITUENTI L'INSIEME

| | | | |
|---------------|----------------|--------------------|-----------------------|
| DENOMINAZIONE | Bagno Fiorella | DESTINAZIONE D'USO | STABILIMENTO BALNEARE |
|---------------|----------------|--------------------|-----------------------|

| | | | |
|--------------------|----------------|----------|---------|
| VINCOLI AMBIENTALI | DINAMICA COSTA | EROSIONE | TRATTO: |
|--------------------|----------------|----------|---------|

| | | | | |
|--|---|---|--|---------|
| <input checked="" type="checkbox"/> PAESISTICO LR 31/2000 -L.R. 27/88 -L.R. 1497/39 -L.R. 1039/39 -L.R. 431/85 | <input type="checkbox"/> RNS <input checked="" type="checkbox"/> IDROGEOLOGICO <input type="checkbox"/> SIC <input type="checkbox"/> ZPS | CONNESSIONE RETI CICLABILE >300ML AUTOBUS <300ML PARCHEGGI <300ML AUTOSTRADA >10KM STATALE >1KM PROVINCIALE >1KM |  | TRATTO: |
|--|---|---|--|---------|

| | |
|-----------|--|
| NOTE ZONA | |
|-----------|--|

| | | |
|---|---|--|
| PRESENZA DI FILTRI E DIMENSIONAMENTO | ACCESSIBILITA' | MATERIALE RECINZ. |
| PINETA ALTEZZA <input type="text"/> LARGHEZZA 111,54 DUNA ALTEZZA <input type="text"/> LARGHEZZA 0 RECINZIONE ALTEZZA 1,5 LARGHEZZA 0 | PINETA RECINZIONE AREA RETROSTANTE CAMPEGGIO | RETE METALLICA STATO: SUFFICIENTE |

ACCESSIBILITA' SPIAGGIA

| | | | | |
|-----------|--------|----------------|--------------------------|-------------|
| MODALITA' | NUMERO | PAVIMENTAZIONE | ACCESSI | CONCESSIONE |
| CARRABILE | 1 | STERRATO | TIPOLOGIA NON ESCLUSIVO | CONC. |
| PEDONALE | 0 | | PROPIETA' DEM. FORESTALE | |

PROTEZIONE DELLA COSTA

| |
|---|
| <input checked="" type="checkbox"/> DIFESE A MARE PARALLELE DIST. COSTA 252,83 INTERASSE <input type="text"/> MATERIALE MASSI IN PIETRA TIPO SOFFOLTE <input type="checkbox"/> DIFESE A MARE RADENTI LUNGHEZZA <input type="text"/> MATERIALE <input type="text"/> TIPO <input type="text"/> <input type="checkbox"/> DIFESE A PENNELLO LUNGHEZZA <input type="text"/> INTERASSE <input type="text"/> MATERIALE <input type="text"/> TIPO <input type="text"/> |
|---|

AREA DI PERTINENZA


| | | | | | | | | |
|--------------------|--|------------|----------------------------|--------|-------------|----------|------------|-------|
| PROPIETA' | DEM.MARITTIMO | N° CONCES. | 66/03 | INIZIO | 01/01/2002 | SCADENZA | 31/12/2007 | |
| CONCESSIONARIO | SOC. FRANCALES DI MONTANARI VANNI E C SNC. | | | P.I. | 00846110393 | | | |
| GESTORE | MONTANARI VANNI | | | | | | | |
| SUPERFICIE MQ. | DIMENSI | | DISTANZA ALTRE CONCESSIONI | | | | | |
| 1794 | FRONTE | 46 | PROFONDITA' | 39 | NORD | 3 | SUD | 22,27 |
| PROGETTO UNITARIO: | DELIBERA | | DEL | | COMMIT: | | | |
| OGGETTO | | | | | | | | |

TITOLI EDILIZI RILASCIATI


PG. 50141/89 CONCESSIONE N. 76/91
 PG. 17858 DEL 510/05/99 CONCESSIONE N. 618/03.

NOTE AREA DI PERTINENZA

ATTIVITA': RISTORANTE STAGIONALE, RACCHETTONI, BEACH-VOLLEY. AREA A PARCHEGGIO RETROSTANTE LO STABILIMENTO CON PRESENZA DI STRUTTURA AMOVIBILE IN PALI IN FERRO. ARGINE DI DIFESA CON VEGETAZIONE RETROSTANTE.



| |
|--------------------|
| DATA |
| 25/03/2004 |
| RILEVATORI |
| GIUNCHI - MINGUZZI |
| AGGIORNAMENTO |
| |
| PAGINA 2 |



COMUNE DI RAVENNA

AREA 6: PIANIFICAZIONE TERRITORIALE
SERVIZIO PROGETTAZIONE URBANISTICA

CENSIMENTO STRUTTURE ARENILE

Pagina 1
Pagina 3


| | | | |
|--------------------------------|---------------|---------|--|
| CODICE STRUTTURA | 06.003 | | |
| LOC | PUNTA MARINA | | |
| VIA | DELLA FONTANA | | |
| CIVICO | 82 | PARTE | |
| CATASTO TERRENI RAVENNA | | | |
| SEZIONE | FOGLIO | MAPPALE | |
| RA | | | |

ELEMENTI COSTITUENTI L'INSIEME


| | | | |
|---------------|----------------|--------------------|-----------------------|
| DENOMINAZIONE | Bagno Fiorella | DESTINAZIONE D'USO | STABILIMENTO BALNEARE |
|---------------|----------------|--------------------|-----------------------|

| SCHEMA STATO CONCESSIONATO | SCHEMA STATO RILEVATO |
|----------------------------|-----------------------|
| | |

AREA DI SUPPORTO ALLA BALNEAZIONE

| | | |
|--|--|---|
| DESTINAZIONE D'USO PARCHEGGIO MQ: 500 VERDE MQ: 0 ATTREZ. SPORT. MQ: 150 SUP TEMPORANEE: 103,46 | ACCESSIBILITA' <input type="checkbox"/> PRESENZA DI BARRIERE ARCHITETTONICHE <input type="checkbox"/> PRESENZA DI DUNA IN AREA CONCESSIONATA DIST. DUNA EDIF. \ SCHEDA: \ RECINZIONE AREA: RETE METALLICA | FOTO AREA A SUPPORTO DELLA BALNEAZIONE  |
| SUPERFICI IMPERMEABILI PAVIMENTATA MQ: PAVIMENTAZIONE: | | N. CABINE: 10 STATO: SUFFICIENTE |
| SUPERFICI PERMEABILI PAVIMENTATA MQ: PAVIMENTAZIONE: LASTRE CEMENTO | | |
| AREA A PARCHEGGIO ESTERNA ALL'AREA IN CONCESSIONE CON STRUTTURA PRECARIA IN METALLO. | | |

AREA DESTINATA ALLA BALNEAZIONE

| | |
|---|---|
| ATTIVITA': OMBREGGIO CAMPO SPORTIVO AREA RICREATIVA | FOTO AREA DESTINATA ALLA BALNEAZIONE  |
| SUPERFICI IMPERMEABILI PAVIMENTATA MQ: PAVIMENTAZIONE: | |
| SUPERFICI PERMEABILI PAVIMENTATA MQ: PAVIMENTAZIONE: LASTRE CEMENTO | |
| N_OMBRELLONI: ATTERRAGGIO NATANTI: | |
| STATO: SUFFICIENTE LARGHEZZA: 0 LUNGHEZZA: 0 | |
| PAVIMENTAZIONE EST ALLINEAMENTO LATO MARE MQ. 35,52 | |

| DATI PIANO ARENILE 1996 | | ESISTENTE DA PROGETTO UNITARIO: | | DATI ULTIMA CONCESSIONE EDILIZIA: | | INTERVENTO CON PROGETTO UNITARIO: | |
|-------------------------|-----|---------------------------------|-----|-----------------------------------|--------|-----------------------------------|-----|
| ESISTENTE: | 345 | STRUTTURE FISSE: | 345 | STRUTTURE FISSE: | 257,97 | INTERVENTO DIRETTO: | 280 |
| INTERVENTO DIRETTO: | 280 | PAVIMENTAZIONI FISSE: | 0 | PAVIMENTAZIONI FISSE: | 154,63 | PROGETTO UNITARIO: | 310 |
| PROGETTO UNITARIO: | 310 | TOT. SUP. COPERTA: | 345 | TOT. SUP. COPERTA: | 412,6 | | |

| |
|--------------------|
| DATA |
| 25/03/2004 |
| RILEVATORI |
| GIUNCHI - MINGUZZI |
| AGGIORNAMENTO |
| |
| PAGINA 3 |


COMUNE DI RAVENNA
 AREA 6: PIANIFICAZIONE TERRITORIALE E
 SERVIZIO PROGETTAZIONE URBANISTICA

CENSIMENTO STRUTTURE ARENILE

| | | | |
|--------------------------------|---------------|---------|--|
| CODICE STRUTTURA | 06.003 | | |
| LOC | PUNTA MARINA | | |
| VIA | DELLA FONTANA | | |
| CIVICO | 82 | PARTE | |
| CATASTO TERRENI RAVENNA | | | |
| SEZIONE | FOGLIO | MAPPALE | |
| | RA | | |

ELEMENTI COSTITUENTI L'INSIEME

| | | | |
|---------------|----------------|--------------------|-----------------------|
| DENOMINAZIONE | Bagno Fiorella | DESTINAZIONE D'USO | STABILIMENTO BALNEARE |
|---------------|----------------|--------------------|-----------------------|

| | | | | | |
|--------------------|-------------|-----------------|-------|----------------|-----------------|
| CORPO A | | COD. EDI | | 72571 | |
| DESTINAZIONE/USO: | MATERIALE : | CEMENTO ARMATO | | | |
| BAR RISTORO | TIPO COSTR: | PREFABBRICATA | | | |
| | COPERTURA: | PIANA | | | |
| | INFISSI: | ALLUMINIO | | | |
| | FINITURE: | INTONACATO | | | |
| SUP. COPERTA: | 103,5 | H: | 3,5 | COLORE1: | BIANCO 2 GIALLO |
| SUP. PORTIC.: | 35,52 | H: | 3,5 | CONSERVAZIONE: | SUFFICIENTE |
| STRUTTURA PORTICO: | REMOVIBILE | MATERIALE: | LEGNO | | |



| | | | | | |
|--------------------|-------------|-----------------|-----|----------------|-----------------|
| CORPO B | | COD. EDI | | 72109 | |
| DESTINAZIONE/USO: | MATERIALE : | CEMENTO ARMATO | | | |
| CABINA | TIPO COSTR: | PREFABBRICATA | | | |
| SERVIZIO IGIENICO | COPERTURA: | UNA FALDA | | | |
| | INFISSI: | LEGNO | | | |
| | FINITURE: | INTONACATO | | | |
| SUP. COPERTA: | 18,14 | H: | 2,4 | COLORE1: | BIANCO 2 GIALLO |
| SUP. PORTIC.: | | H: | | CONSERVAZIONE: | SUFFICIENTE |
| STRUTTURA PORTICO: | | MATERIALE: | | | |



| | | | | | |
|--------------------|-------------|-----------------|-----|----------------|-----------------|
| CORPO C | | COD. EDI | | 72586 | |
| DESTINAZIONE/USO: | MATERIALE : | CEMENTO ARMATO | | | |
| MAGAZZINO | TIPO COSTR: | PREFABBRICATA | | | |
| CABINA | COPERTURA: | UNA FALDA | | | |
| | INFISSI: | LEGNO | | | |
| | FINITURE: | INTONACATO | | | |
| SUP. COPERTA: | 18,14 | H: | 2,4 | COLORE1: | BIANCO 2 GIALLO |
| SUP. PORTIC.: | | H: | | CONSERVAZIONE: | SUFFICIENTE |
| STRUTTURA PORTICO: | | MATERIALE: | | | |



| | | | | | |
|--------------------|-------------|-----------------|---|----------------|-----------------|
| CORPO D | | COD. EDI | | 72108 | |
| DESTINAZIONE/USO: | MATERIALE : | CEMENTO ARMATO | | | |
| MAGAZZINO | TIPO COSTR: | PREFABBRICATA | | | |
| CABINA | COPERTURA: | PIANA | | | |
| | INFISSI: | LEGNO, METALLO | | | |
| | FINITURE: | INTONACATO | | | |
| SUP. COPERTA: | 118,19 | H: | 3 | COLORE1: | BIANCO 2 GIALLO |
| SUP. PORTIC.: | | H: | | CONSERVAZIONE: | SUFFICIENTE |
| STRUTTURA PORTICO: | | MATERIALE: | | | |



| | | | | | |
|--------------------|--|--|------------------|-------------------------|---------------|
| DATA |  COMUNE DI RAVENNA AREA 6: PIANIFICAZIONE TERRITORIALE SERVIZIO PROGETTAZIONE URBANISTICA | | CODICE STRUTTURA | 06.004 | |
| 25/03/2004 | | | LOC | PUNTA MARINA | |
| RILEVATORI | CENSIMENTO STRUTTURE ARENILE | | | VIA | DELLA FONTANA |
| GIUNCHI - MINGUZZI | | | | CIVICO | 84 PARTE |
| AGGIORNAMENTO | Pagina 2 | | | ZONA PIANO ARENILE 96: | B-B1 |
| PAGINA 1 | Pagina 3 | | | CATASTO TERRENI RAVENNA | |
| | | | SEZIONE | FOGLIO | MAPPALE |
| | | | RA | | |

ELEMENTI COSTITUENTI L'INSIEME

| | | | |
|---------------|---------------|--------------------|-----------------------|
| DENOMINAZIONE | Bagno Massimo | DESTINAZIONE D'USO | STABILIMENTO BALNEARE |
|---------------|---------------|--------------------|-----------------------|

VINCOLI AMBIENTALI

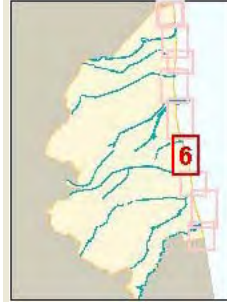
- PAESISTICO LR 31/2000
- L.R. 27/88
- L.R. 1497/39
- L.R. 1039/39
- L.R. 431/85
- RNS
- IDROGEOLOGICO
- SIC
- ZPS

DINAMICA COSTA

- CONNESSIONE RETI**
- CICLABILE >300ML
- AUTOBUS <300ML
- PARCHEGGI <300ML
- AUTOSTRADA >10KM
- STATALE >1KM
- PROVINCIALE >1KM

EROSIONE

TRATTO:



NOTE ZONA

PRESENZA DI FILTRI E DIMENSIONAMENTO

| | | | | | | |
|------------|---------|-----|-----------|--------|-------------------------|----------------|
| PINETA | ALTEZZA | | LARGHEZZA | 120,25 | PINETA RECINZIONE | RETE METALLICA |
| DUNA | ALTEZZA | | LARGHEZZA | 0 | AREA RETROSTANTE | STATO: |
| RECINZIONE | ALTEZZA | 1,5 | LARGHEZZA | 0 | CAMPEGGIO | SUFFICIENTE |

ACCESSIBILITA' SPIAGGIA

| MODALITA' | NUMERO | PAVIMENTAZIONE | ACCESSI | CONCESSIONE |
|-----------|--------|----------------|---------------------------|-------------|
| CARRABILE | 1 | STERRATO | TIPOLOGIA NON ESCLUSIVO | CONC. |
| PEDONALE | 0 | | PROPRIETA' DEM. FORESTALE | |

PROTEZIONE DELLA COSTA

- DIFESE A MARE PARALLELE
- DIST. COSTA 260,07 INTERASSE MATERIALE MASSI IN PIETRA TIPO SOFFOLTE
- DIFESE A MARE RADENTI
- LUNGHEZZA MATERIALE TIPO
- DIFESE A PENNELLO
- LUNGHEZZA INTERASSE MATERIALE TIPO


AREA DI PERTINENZA

| | | | | | |
|---------------------------|-----------------------------|-----------------------------------|---------|--------|----------|
| PROPRIETA' | DEM.MARITTIMO | N° CONCES. | 82/03 | INIZIO | SCADENZA |
| CONCESSIONARIO | Carminati Massimo | | P.I. | | |
| GESTORE | | | | | |
| SUPERFICIE MQ. | DIMENSI | DISTANZA ALTRE CONCESSIONI | | | |
| 2300 | FRONTE 74,15 PROFONDITA' 38 | NORD 22,27 | SUD 486 | | |
| PROGETTO UNITARIO: | DELIBERA | DEL | COMMIT: | | |
| OGGETTO | | | | | |


TITOLI EDILIZI RILASCIATI

NOTE AREA DI PERTINENZA

NUMERO CABINE: 10, NUMERO DOCCE APERTE: 2
 NUMERO DOCCE CHIUSE: 1, NUMERO LETTINI: 220
 NUMERO SDRAI: 40, NUMERO OMBRELLONI: 90
 NUMERO WC: 3 ATTIVITA': RISTORANTE STAGIONALE,
 RACCHETTONI, BEACH-VOLLEY. ARGINE DI DIFESA CON
 VEGETAZIONE RETROSTANTE. AREA A PARCHEGGIO
 RETROSTANTE LO STABILIMENTO CON PRESENZA DI
 STRUTTURA AMOVIBILE IN PALI IN FERRO.



| |
|--------------------|
| DATA |
| 25/03/2004 |
| RILEVATORI |
| GIUNCHI - MINGUZZI |
| AGGIORNAMENTO |
| |
| PAGINA 2 |



COMUNE DI RAVENNA

AREA 6: PIANIFICAZIONE TERRITORIALE
SERVIZIO PROGETTAZIONE URBANISTICA

CENSIMENTO STRUTTURE ARENILE

Pagina 1
Pagina 3

| | | |
|--------------------------------|---------------|---------|
| CODICE STRUTTURA | 06.004 | |
| LOC | PUNTA MARINA | |
| VIA | DELLA FONTANA | |
| CIVICO | 84 PARTE | |
| CATASTO TERRENI RAVENNA | | |
| SEZIONE | FOGLIO | MAPPALE |
| RA | | |

ELEMENTI COSTITUENTI L'INSIEME

| | | | |
|---------------|---------------|--------------------|-----------------------|
| DENOMINAZIONE | Bagno Massimo | DESTINAZIONE D'USO | STABILIMENTO BALNEARE |
|---------------|---------------|--------------------|-----------------------|

SCHEMA STATO CONCESSIONATO

SCHEMA STATO RILEVATO

AREA DI SUPPORTO ALLA BALNEAZIONE

| | |
|------------------------|---|
| DESTINAZIONE D'USO | ACCESSIBILITA' |
| PARCHEGGIO MQ: 230 | <input type="checkbox"/> PRESENZA DI BARRIERE ARCHITETTONICHE |
| VERDE MQ: 0 | <input type="checkbox"/> PRESENZA DI DUNA IN AREA CONCESSIONATA |
| ATTREZ. SPORT. MQ: 150 | DIST. DUNA/EDIF. \ SCHEDA: \ |
| SUP TEMPORANEE: 0,00 | RECINZIONE AREA: CEMENTO |

FOTO AREA A SUPPORTO DELLA BALNEAZIONE



SUPERFICI IMPERMEABILI

| | |
|-----------------|-----------------|
| PAVIMENTATA MQ: | PAVIMENTAZIONE: |
|-----------------|-----------------|

SUPERFICI PERMEABILI

| | |
|-----------------|--------------------------------|
| PAVIMENTATA MQ: | PAVIMENTAZIONE: LASTRE CEMENTO |
|-----------------|--------------------------------|

RECINZIONE CHE OPERA ANCHE DA CONTENIMENTO DUNA. AREA A PARCHEGGIO ESTERNA ALL'AREA IN CONCESSIONE.

| | |
|---------------|--------------------|
| N. CABINE: 10 | STATO: SUFFICIENTE |
|---------------|--------------------|

AREA DESTINATA ALLA BALNEAZIONE

| | | | |
|------------|-----------|----------------|-----------------|
| ATTIVITA': | OMBREGGIO | CAMPO SPORTIVO | AREA RICREATIVA |
|------------|-----------|----------------|-----------------|

SUPERFICI IMPERMEABILI

| | |
|-----------------|-----------------|
| PAVIMENTATA MQ: | PAVIMENTAZIONE: |
|-----------------|-----------------|

SUPERFICI PERMEABILI

| | |
|-----------------|--------------------------------|
| PAVIMENTATA MQ: | PAVIMENTAZIONE: LASTRE CEMENTO |
|-----------------|--------------------------------|

| | |
|------------------|----------------------|
| N_OMBRELLONI: 90 | ATTERRAGGIO NATANTI: |
|------------------|----------------------|

| | | |
|--------------------|--------------|--------------|
| STATO: SUFFICIENTE | LARGHEZZA: 0 | LUNGHEZZA: 0 |
|--------------------|--------------|--------------|

FOTO AREA DESTINATA ALLA BALNEAZIONE



| DATI PIANO ARENILE 1996 | | ESISTENTE DA PROGETTO UNITARIO: | | DATI ULTIMA CONCESSIONE EDILIZIA: | | INTERVENTO CON PROGETTO UNITARIO: | |
|-------------------------|-----|---------------------------------|-----|-----------------------------------|---|-----------------------------------|--|
| ESISTENTE: | 240 | STRUTTURE FISSE: | 240 | STRUTTURE FISSE: | 0 | INTERVENTO CON PROGETTO UNITARIO: | |
| INTERVENTO DIRETTO: | 210 | PAVIMENTAZIONI FISSE: | 0 | PAVIMENTAZIONI FISSE: | 0 | | |
| PROGETTO UNITARIO: | 230 | TOT. SUP. COPERTA: | 240 | TOT. SUP. COPERTA: | 0 | | |

| |
|--------------------|
| DATA |
| 25/03/2004 |
| RILEVATORI |
| GIUNCHI - MINGUZZI |
| AGGIORNAMENTO |
| |
| PAGINA 3 |



COMUNE DI RAVENNA

AREA 6: PIANIFICAZIONE TERRITORIALE E SERVIZIO PROGETTAZIONE URBANISTICA

CENSIMENTO STRUTTURE ARENILE

| | | | |
|------------------|---------------|-------|--|
| CODICE STRUTTURA | 06.004 | | |
| LOC | PUNTA MARINA | | |
| VIA | DELLA FONTANA | | |
| CIVICO | 84 | PARTE | |

| | | |
|--------------------------------|--------|---------|
| CATASTO TERRENI RAVENNA | | |
| SEZIONE | FOGLIO | MAPPALE |
| RA | | |

ELEMENTI COSTITUENTI L'INSIEME

| | | | |
|---------------|---------------|--------------------|-----------------------|
| DENOMINAZIONE | Bagno Massimo | DESTINAZIONE D'USO | STABILIMENTO BALNEARE |
|---------------|---------------|--------------------|-----------------------|

| | | | | | | | |
|--------------------|-------------|------------------|----------------|----------------|-------------|---|---------|
| CORPO A | COD. EDI | 72107 | | | | | |
| DESTINAZIONE/USO: | MATERIALE: | CEMENTO ARMATO | | | | | |
| BAR RISTORO | TIPO COSTR: | PREFABBRICATA | | | | | |
| | COPERTURA: | PIANA | | | | | |
| | INFISSI: | LEGNO, ALLUMINIO | | | | | |
| | FINITURE: | INTONACATO | | | | | |
| SUP. COPERTA: | 0 | H: | 3,5 | COLORE1: | BIANCO | 2 | AZZURRO |
| SUP. PORTIC.: | | H: | 3,5 | CONSERVAZIONE: | SUFFICIENTE | | |
| STRUTTURA PORTICO: | FISSA | MATERIALE: | CEMENTO ARMATO | | | | |



| | | | | | | | |
|--------------------|-------------|----------------|-----|----------------|-------------|---|---------|
| CORPO B | COD. EDI | 72584 | | | | | |
| DESTINAZIONE/USO: | MATERIALE: | CEMENTO ARMATO | | | | | |
| CABINA | TIPO COSTR: | PREFABBRICATA | | | | | |
| MAGAZZINO | COPERTURA: | UNA FALDA | | | | | |
| SERVIZIO IGIENICO | INFISSI: | LEGNO | | | | | |
| | FINITURE: | INTONACATO | | | | | |
| SUP. COPERTA: | 0 | H: | 2,5 | COLORE1: | BIANCO | 2 | AZZURRO |
| SUP. PORTIC.: | | H: | | CONSERVAZIONE: | SUFFICIENTE | | |
| STRUTTURA PORTICO: | | MATERIALE: | | | | | |



| | | | | | | | |
|--------------------|-------------|------------|--|----------------|--|---|--|
| CORPO C | COD. EDI | | | | | | |
| DESTINAZIONE/USO: | MATERIALE: | | | | | | |
| | TIPO COSTR: | | | | | | |
| | COPERTURA: | | | | | | |
| | INFISSI: | | | | | | |
| | FINITURE: | | | | | | |
| SUP. COPERTA: | | H: | | COLORE1: | | 2 | |
| SUP. PORTIC.: | | H: | | CONSERVAZIONE: | | | |
| STRUTTURA PORTICO: | | MATERIALE: | | | | | |



| | | | | | | | |
|--------------------|-------------|------------|--|----------------|--|---|--|
| CORPO D | COD. EDI | | | | | | |
| DESTINAZIONE/USO: | MATERIALE: | | | | | | |
| | TIPO COSTR: | | | | | | |
| | COPERTURA: | | | | | | |
| | INFISSI: | | | | | | |
| | FINITURE: | | | | | | |
| SUP. COPERTA: | | H: | | COLORE1: | | 2 | |
| SUP. PORTIC.: | | H: | | CONSERVAZIONE: | | | |
| STRUTTURA PORTICO: | | MATERIALE: | | | | | |




| | | | | | | | | |
|-------------------|----------|---|----------------|---|--------------|---|--------------------|------|
| SUPERFICI TOTALI: | COPERTA: | 0 | PAVIM. IMPERM: | 0 | PAVIM. PERM: | 0 | STRUT. TEMPORANEE: | 0,00 |
|-------------------|----------|---|----------------|---|--------------|---|--------------------|------|

| | | | | | |
|--------------------|---|--|-------------------------|----------------|---------|
| DATA | COMUNE DI RAVENNA | | CODICE STRUTTURA | 06.005 | |
| 25/03/2004 | AREA 6: PIANIFICAZIONE TERRITORIALE SERVIZIO PROGETTAZIONE URBANISTICA | | LOC | LIDO ADRIANO | |
| RILEVATORI | CENSIMENTO STRUTTURE ARENILE | | VIA | VIA BOTTICELLI | |
| GIUNCHI - MINGUZZI | | | CIVICO | 131 PARTE | |
| AGGIORNAMENTO | Pagina 2 | | ZONA PIANO ARENILE 96: | B | |
| | Pagina 3 | | CATASTO TERRENI RAVENNA | | |
| PAGINA 1 | | | SEZIONE | FOGLIO | MAPPALE |
| | | | RA | | |

ELEMENTI COSTITUENTI L'INSIEME

| | | | |
|---------------|------------------|--------------------|-----------------------|
| DENOMINAZIONE | Bagno Alessandra | DESTINAZIONE D'USO | STABILIMENTO BALNEARE |
|---------------|------------------|--------------------|-----------------------|

| | | | |
|--------------------|----------------|----------|---------|
| VINCOLI AMBIENTALI | DINAMICA COSTA | EROSIONE | TRATTO: |
|--------------------|----------------|----------|---------|

| | | |
|---|---|--|
| <input checked="" type="checkbox"/> PAESISTICO LR 31/2000 | <input checked="" type="checkbox"/> RNS |  |
| -L.R. 27/88 | <input checked="" type="checkbox"/> IDROGEOLOGICO | |
| -L.R. 1497/39 | <input type="checkbox"/> SIC | |
| -L.R. 1039/39 | <input type="checkbox"/> ZPS | |
| -L.R. 431/85 | | |

| | | |
|-----------|-------------|-------|
| NOTE ZONA | AUTOSTRADA | >10KM |
| | STATALE | >1KM |
| | PROVINCIALE | >1KM |

| | | |
|--------------------------------------|----------------|-------------------|
| PRESENZA DI FILTRI E DIMENSIONAMENTO | ACCESSIBILITA' | MATERIALE RECINZ. |
|--------------------------------------|----------------|-------------------|

| | | | | | | |
|------------|---------|-----|-----------|-------|---------------------|----------------|
| PINETA | ALTEZZA | | LARGHEZZA | 48,35 | PINETA DUNA RECINZ. | RETE METALLICA |
| DUNA | ALTEZZA | | LARGHEZZA | 13,09 | AREA RETROSTANTE | STATO: |
| RECINZIONE | ALTEZZA | 1,5 | LARGHEZZA | 0 | PARCHEGGIO | BUONO |

| |
|-------------------------|
| ACCESSIBILITA' SPIAGGIA |
|-------------------------|

| | | | | |
|-----------|--------|----------------|------------|-----------------|
| MODALITA' | NUMERO | PAVIMENTAZIONE | ACCESSI | CONCESSIONE |
| CARRABILE | 1 | STERRATO | TIPOLOGIA | ESCLUSIVO CONC. |
| PEDONALE | 0 | | PROPRIETA' | COMUNE |

| |
|------------------------|
| PROTEZIONE DELLA COSTA |
|------------------------|

| | | | | | | | |
|---|--------|-----------|--------|-----------|-----------------|------|----------|
| <input checked="" type="checkbox"/> DIFESE A MARE PARALLELE | | | | | | | |
| DIST. COSTA | 269,66 | INTERASSE | | MATERIALE | MASSI IN PIETRA | TIPO | SOFFOLTE |
| <input type="checkbox"/> DIFESE A MARE RADENTI | | | | | | | |
| LUNGHEZZA | | MATERIALE | | TIPO | | | |
| <input checked="" type="checkbox"/> DIFESE A PENNELLO | | | | | | | |
| LUNGHEZZA | 83,17 | INTERASSE | 210,51 | MATERIALE | MASSI IN PIETRA | TIPO | SOFFOLTE |

| |
|--------------------|
| AREA DI PERTINENZA |
|--------------------|


| | | | | | | | | |
|----------------|-------------------------------------|------------|----------------------------|--------|------------|------------|------------|---|
| PROPRIETA' | DEM.MARITTIMO | N° CONCES. | 70/03 | INIZIO | 01/01/1998 | SCADENZA | 31/12/2001 | |
| CONCESSIONARIO | Soc. 2R di Romboli Anna e C. s.n.c. | | | | P.I. | 0092890398 | | |
| GESTORE | ROMBOLI ANNA | | | | | | | |
| SUPERFICIE MQ. | DIMENSI | | DISTANZA ALTRE CONCESSIONI | | | | | |
| 2991 | FRONTE | 91 | PROFONDITA' | 38,3 | NORD | 486 | SUD | 0 |

| | | | | | | |
|--------------------|----------|--|-----|--|---------|--|
| PROGETTO UNITARIO: | DELIBERA | | DEL | | COMMIT: | |
|--------------------|----------|--|-----|--|---------|--|


| | |
|---------|--|
| OGGETTO | |
|---------|--|

| | |
|---------------------------|-------------------------|
| TITOLI EDILIZI RILASCIATI | NOTE AREA DI PERTINENZA |
|---------------------------|-------------------------|

| | |
|---|--|
| PG. 48137/02 CONCESSIONE 669/03 DEL 25/06/03 PER MANUTENZIONE STRAORDINARIA A STABILIMENTO BALNEARE. PG. 46858/91 CONCESSIONE N. 1011/92. | NUMERO CABINE: 24, NUMERO DOCCE APERTE: 4 NUMERO DOCCE CHIUSE: 2, NUMERO LETTINI: 300 NUMERO SDRAI: 20, NUMERO OMBRELLONI: 120 NUMERO WC: 5, NUMERO LAVAPIEDI: 1 ATTIVITA': ANIMAZIONE, RISTORANTE, BEACH VOLLEY, RACCHETTONI, NUOTO, ACCESSIBILITA' DISABILI. AREA IN CONCESSIONE DIVISA IN DUE PARTI UNA ADIBITA ALLO STABILIMENTO E UNA A PK CON PRESENZA DI STRUTTURE AMOVIBILI IN FERRO. FORTISSIMA EROSIONE. |
|---|--|



| |
|--------------------|
| DATA |
| 25/03/2004 |
| RILEVATORI |
| GIUNCHI - MINGUZZI |
| AGGIORNAMENTO |
| |
| PAGINA 2 |



COMUNE DI RAVENNA

AREA 6: PIANIFICAZIONE TERRITORIALE
SERVIZIO PROGETTAZIONE URBANISTICA

CENSIMENTO STRUTTURE ARENILE

Pagina 1
Pagina 3

| | | | |
|--------------------------------|----------------|---------|--|
| CODICE STRUTTURA | 06.005 | | |
| LOC | LIDO ADRIANO | | |
| VIA | VIA BOTTICELLI | | |
| CIVICO | 131 | PARTE | |
| CATASTO TERRENI RAVENNA | | | |
| SEZIONE | FOGLIO | MAPPALE | |
| RA | | | |

ELEMENTI COSTITUENTI L'INSIEME

| | | | |
|---------------|------------------|--------------------|-----------------------|
| DENOMINAZIONE | Bagno Alessandra | DESTINAZIONE D'USO | STABILIMENTO BALNEARE |
|---------------|------------------|--------------------|-----------------------|

SCHEMA STATO CONCESSIONATO

SCHEMA STATO RILEVATO

AREA DI SUPPORTO ALLA BALNEAZIONE

| | |
|------------------------|---|
| DESTINAZIONE D'USO | ACCESSIBILITA' |
| PARCHEGGIO MQ: 755 | <input type="checkbox"/> PRESENZA DI BARRIERE ARCHITETTONICHE |
| VERDE MQ: 0 | <input type="checkbox"/> PRESENZA DI DUNA IN AREA CONCESSIONATA |
| ATTREZ. SPORT. MQ: 250 | DIST. DUNA EDIF. >5<10 SCHEDA: 06.801 |
| SUP TEMPORANEE: 407,95 | RECINZIONE AREA: RETE METALLICA |

FOTO AREA A SUPPORTO DELLA BALNEAZIONE



SUPERFICI IMPERMEABILI

| | |
|-----------------------|---------------------------|
| PAVIMENTATA MQ: 68,12 | PAVIMENTAZIONE: GETTO CLS |
|-----------------------|---------------------------|

SUPERFICI PERMEABILI

| | |
|-----------------|------------------------------|
| PAVIMENTATA MQ: | PAVIMENTAZIONE: PIASTRELLATO |
|-----------------|------------------------------|

PORZIONE DI RECINZIONE IN LEGNO. PARCHEGGIO IN AREA CONCESSIONATA STACCATA DA CONCESSIONE EDIFICIO CON STRUTTURE PRECARIE IN LEGNO.

| | |
|---------------|--------------------|
| N. CABINE: 24 | STATO: SUFFICIENTE |
|---------------|--------------------|

AREA DESTINATA ALLA BALNEAZIONE

| | | | |
|------------|-----------|----------------|-----------------|
| ATTIVITA': | OMBREGGIO | CAMPO SPORTIVO | AREA RICREATIVA |
|------------|-----------|----------------|-----------------|

SUPERFICI IMPERMEABILI

| | |
|-----------------|-----------------|
| PAVIMENTATA MQ: | PAVIMENTAZIONE: |
|-----------------|-----------------|

SUPERFICI PERMEABILI

| | |
|-----------------|--------------------------------|
| PAVIMENTATA MQ: | PAVIMENTAZIONE: LASTRE CEMENTO |
|-----------------|--------------------------------|

| | |
|--------------------|---------------------------|
| N_OMBRELLONI: 120 | ATTERRAGGIO NATANTI: |
| STATO: SUFFICIENTE | LARGHEZZA: 0 LUNGHEZZA: 0 |

AREA DESTINATA ALLA BALNEAZIONE FRONTE EDIFICIO QUASI INESISTENTE CAUSA FORTISSIMA EROSIONE.

FOTO AREA DESTINATA ALLA BALNEAZIONE



| DATI PIANO ARENILE 1996 | | ESISTENTE DA PROGETTO UNITARIO: | | DATI ULTIMA CONCESSIONE EDILIZIA: | | INTERVENTO CON PROGETTO UNITARIO: | |
|-------------------------|-----|---------------------------------|-----|-----------------------------------|--------|-----------------------------------|--|
| ESISTENTE: | 520 | STRUTTURE FISSE: | 520 | STRUTTURE FISSE: | 218,74 | INTERVENTO CON PROGETTO UNITARIO: | |
| INTERVENTO DIRETTO: | 400 | PAVIMENTAZIONI FISSE: | 0 | PAVIMENTAZIONI FISSE: | 68,12 | | |
| PROGETTO UNITARIO: | 440 | TOT. SUP. COPERTA: | 520 | TOT. SUP. COPERTA: | 286,86 | | |

| |
|--------------------|
| DATA |
| 25/03/2004 |
| RILEVATORI |
| GIUNCHI - MINGUZZI |
| AGGIORNAMENTO |
| |
| PAGINA 3 |

| | | | |
|--------------------------------|----------------|---------|--|
| CODICE STRUTTURA | 06.005 | | |
| LOC | LIDO ADRIANO | | |
| VIA | VIA BOTTICELLI | | |
| CIVICO | 131 | PARTE | |
| CATASTO TERRENI RAVENNA | | | |
| SEZIONE | FOGLIO | MAPPALE | |
| RA | | | |

ELEMENTI COSTITUENTI L'INSIEME

| | | | |
|---------------|------------------|--------------------|-----------------------|
| DENOMINAZIONE | Bagno Alessandra | DESTINAZIONE D'USO | STABILIMENTO BALNEARE |
|---------------|------------------|--------------------|-----------------------|

| | | | | | | |
|--------------------|-----------------|----------------|----------------|----------------|-------------|---|
| CORPO A | COD. EDI | 72392 | | | | |
| DESTINAZIONE/USO: | MATERIALE : | CEMENTO ARMATO | | | | |
| BAR RISTORO | TIPO COSTR: | PREFABBRICATA | | | | |
| | COPERTURA: | PIANA | | | | |
| | INFISSI: | LEGNO,METALLO | | | | |
| | FINITURE: | INTONACATO | | | | |
| SUP. COPERTA: | 130 | H: | 3,5 | COLORE1: | VERDE | 2 |
| SUP. PORTIC.: | 46 | H: | 3 | CONSERVAZIONE: | SUFFICIENTE | |
| STRUTTURA PORTICO: | FISSA | MATERIALE: | CEMENTO ARMATO | | | |



| | | | | | | |
|--------------------|-----------------|----------------|-----|----------------|-------------|---|
| CORPO B | COD. EDI | 72106 | | | | |
| DESTINAZIONE/USO: | MATERIALE : | CEMENTO ARMATO | | | | |
| SERVIZIO IGIENICO | TIPO COSTR: | PREFABBRICATA | | | | |
| CABINA | COPERTURA: | PIANA | | | | |
| SPOGLIATOIO | INFISSI: | LEGNO | | | | |
| | FINITURE: | INTONACATO | | | | |
| SUP. COPERTA: | 39,78 | H: | 2,4 | COLORE1: | VERDE | 2 |
| SUP. PORTIC.: | | H: | | CONSERVAZIONE: | SUFFICIENTE | |
| STRUTTURA PORTICO: | | MATERIALE: | | | | |




| | | | | | | |
|--------------------|-----------------|----------------|-----|----------------|-------------|---|
| CORPO C | COD. EDI | 72391 | | | | |
| DESTINAZIONE/USO: | MATERIALE : | CEMENTO ARMATO | | | | |
| SERVIZIO IGIENICO | TIPO COSTR: | PREFABBRICATA | | | | |
| CABINA | COPERTURA: | PIANA | | | | |
| MAGAZZINO | INFISSI: | LEGNO | | | | |
| | FINITURE: | INTONACATO | | | | |
| SUP. COPERTA: | 48,96 | H: | 2,4 | COLORE1: | VERDE | 2 |
| SUP. PORTIC.: | | H: | | CONSERVAZIONE: | SUFFICIENTE | |
| STRUTTURA PORTICO: | | MATERIALE: | | | | |



| | | | | | | |
|--------------------|-----------------|------------|--|----------------|--|---|
| CORPO D | COD. EDI | | | | | |
| DESTINAZIONE/USO: | MATERIALE : | | | | | |
| | TIPO COSTR: | | | | | |
| | COPERTURA: | | | | | |
| | INFISSI: | | | | | |
| | FINITURE: | | | | | |
| SUP. COPERTA: | | H: | | COLORE1: | | 2 |
| SUP. PORTIC.: | | H: | | CONSERVAZIONE: | | |
| STRUTTURA PORTICO: | | MATERIALE: | | | | |



| | | | | | |
|--------------------|--|--|------------------|--------------------------------|----------------|
| DATA |  COMUNE DI RAVENNA AREA 6: PIANIFICAZIONE TERRITORIALE SERVIZIO PROGETTAZIONE URBANISTICA | | CODICE STRUTTURA | 06.006 | |
| 25/03/2004 | | | LOC | LIDO ADRIANO | |
| RILEVATORI | CENSIMENTO STRUTTURE ARENILE | | | VIA | VIALE PETRARCA |
| GIUNCHI - MINGUZZI | | | | CIVICO | 348 |
| AGGIORNAMENTO | Pagina 2 | | | ZONA PIANO ARENILE 96: | B |
| | Pagina 3 | | | CATASTO TERRENI RAVENNA | |
| PAGINA 1 | | | SEZIONE | FOGLIO | MAPPALE |
| | | | RA | | |

ELEMENTI COSTITUENTI L'INSIEME

| | | | |
|---------------|------------|--------------------|-----------------------|
| DENOMINAZIONE | Bagno Oasi | DESTINAZIONE D'USO | STABILIMENTO BALNEARE |
|---------------|------------|--------------------|-----------------------|

VINCOLI AMBIENTALI

- PAESISTICO LR 31/2000
- L.R. 27/88
- L.R. 1497/39
- L.R. 1039/39
- L.R. 431/85
- RNS
- IDROGEOLOGICO
- SIC
- ZPS

DINAMICA COSTA

CONNESSIONE RETI

CICLABILE <300ML

AUTOBUS <300ML

PARCHEGGI <300ML

AUTOSTRADA >10KM


STATALE >1KM

PROVINCIALE >1KM

EROSIONE



TRATTO:



NOTE ZONA

PRESENZA DI FILTRI E DIMENSIONAMENTO

| | | | | | | |
|------------|---------|-----|-----------|------|-------------------------|-----------------|
| PINETA | ALTEZZA | | LARGHEZZA | 0 | RECINZIONE | CEMENTO METALLO |
| DUNA | ALTEZZA | | LARGHEZZA | 0 | AREA RETROSTANTE | STATO: |
| RECINZIONE | ALTEZZA | 1,8 | LARGHEZZA | 0,15 | EDIFICATO | SUFFICIENTE |

ACCESSIBILITA' SPIAGGIA

| MODALITA' | NUMERO | PAVIMENTAZIONE | ACCESSI | CONCESSIONE |
|-----------|--------|----------------|-------------------------|-------------|
| CARRABILE | 1 | STERRATO | TIPOLOGIA NON ESCLUSIVO | CONC. |
| PEDONALE | 2 | STERRATO | PROPRIETA' COMUNE | |

PROTEZIONE DELLA COSTA

DIFESE A MARE PARALLELE

DIST. COSTA 277,06 INTERASSE MATERIALE MASSI IN PIETRA TIPO SOFFOLTE

DIFESE A MARE RADENTI

LUNGHEZZA MATERIALE TIPO

DIFESE A PENNELLO

LUNGHEZZA 250,07 INTERASSE 0 MATERIALE MASSI IN PIETRA TIPO SOFFOLTE

AREA DI PERTINENZA

PROPRIETA' DEM.MARITTIMO N° CONCES. INIZIO SCADENZA

CONCESSIONARIO per Soc. Onda Blu s.n.c. di morini Giovanni e Vivoli Patrizia P.I.

GESTORE

SUPERFICIE MQ. DIMENSI DISTANZA ALTRE CONCESSIONI

FRONTE PROFONDITA' NORD SUD

PROGETTO UNITARIO: DELIBERA DEL COMMIT:


OGGETTO

TITOLI EDILIZI RILASCIATI

NOTE AREA DI PERTINENZA

NUMERO CABINE: 30, NUMERO DOCCE APERTE: 2
 NUMERO DOCCE CHIUSE: 3, NUMERO LETTINI: 350
 NUMERO SDRAI: 100, NUMERO OMBRELLONI: 300
 NUMERO WC: 6, NUMERO LAVAPIEDI: 2 ATTIVITÀ:
 ANIMAZIONE, RISTORANTE STAGIONALE, BEACH VOLLEY,
 RACCHETTONI, NUOTO. ARGINE DI DIFESA CON
 VEGETAZIONE RETROSTANTE.

| |
|--------------------|
| DATA |
| 25/03/2004 |
| RILEVATORI |
| GIUNCHI - MINGUZZI |
| AGGIORNAMENTO |
| |
| PAGINA 2 |

| | |
|--|---|
|  | COMUNE DI RAVENNA AREA 6: PIANIFICAZIONE TERRITORIALE SERVIZIO PROGETTAZIONE URBANISTICA |
| CENSIMENTO STRUTTURE ARENILE | |
| Pagina 1 | Pagina 3 |

| | | | |
|--------------------------------|----------------|---------|--|
| CODICE STRUTTURA | 06.006 | | |
| LOC | LIDO ADRIANO | | |
| VIA | VIALE PETRARCA | | |
| CIVICO | 348 | PARTE | |
| CATASTO TERRENI RAVENNA | | | |
| SEZIONE | FOGLIO | MAPPALE | |
| RA | | | |

ELEMENTI COSTITUENTI L'INSIEME

| | | | |
|---------------|------------|--------------------|-----------------------|
| DENOMINAZIONE | Bagno Oasi | DESTINAZIONE D'USO | STABILIMENTO BALNEARE |
|---------------|------------|--------------------|-----------------------|

SCHEMA STATO CONCESSIONATO

SCHEMA STATO RILEVATO

AREA DI SUPPORTO ALLA BALNEAZIONE

| | |
|------------------------|--|
| DESTINAZIONE D'USO | ACCESSIBILITA' |
| PARCHEGGIO MQ: 350 | <input type="checkbox"/> PRESENZA DI BARRIERE ARCHITETTONICHE |
| VERDE MQ: | <input checked="" type="checkbox"/> PRESENZA DI DUNA IN AREA CONCESSIONATA |
| ATTREZ. SPORT. MQ: 300 | DIST. DUNA/EDIF. < 5 SCHEDA: 06.802 |
| SUP TEMPORANEE: 0,00 | RECINZIONE AREA: RETE METALLICA |

FOTO AREA A SUPPORTO DELLA BALNEAZIONE



SUPERFICI IMPERMEABILI

| | |
|-----------------|------------------------------|
| PAVIMENTATA MQ: | PAVIMENTAZIONE: PIASTRELLATO |
|-----------------|------------------------------|

SUPERFICI PERMEABILI

| | |
|-----------------|--------------------------------|
| PAVIMENTATA MQ: | PAVIMENTAZIONE: LASTRE CEMENTO |
|-----------------|--------------------------------|

PRESENZA DI ARGINE RETROSTANTE CON VEGETAZIONE.

| | |
|---------------|--------------------|
| N. CABINE: 30 | STATO: SUFFICIENTE |
|---------------|--------------------|

AREA DESTINATA ALLA BALNEAZIONE

| | | | |
|------------|-----------|----------------|-----------------|
| ATTIVITA': | OMBREGGIO | CAMPO SPORTIVO | AREA RICREATIVA |
|------------|-----------|----------------|-----------------|

SUPERFICI IMPERMEABILI

| | |
|-----------------|-----------------|
| PAVIMENTATA MQ: | PAVIMENTAZIONE: |
|-----------------|-----------------|

SUPERFICI PERMEABILI

| | |
|-----------------|--------------------------------|
| PAVIMENTATA MQ: | PAVIMENTAZIONE: LASTRE CEMENTO |
|-----------------|--------------------------------|

| | |
|-------------------|----------------------|
| N_OMBRELLONI: 300 | ATTERRAGGIO NATANTI: |
|-------------------|----------------------|

| | | |
|--------------------|--------------|--------------|
| STATO: SUFFICIENTE | LARGHEZZA: 0 | LUNGHEZZA: 0 |
|--------------------|--------------|--------------|

FOTO AREA DESTINATA ALLA BALNEAZIONE



| DATI PIANO ARENILE 1996 | | ESISTENTE DA PROGETTO UNITARIO: | | DATI ULTIMA CONCESSIONE EDILIZIA: | | INTERVENTO CON PROGETTO UNITARIO: | |
|-------------------------|-----|---------------------------------|-----|-----------------------------------|---|-----------------------------------|--|
| ESISTENTE: | 465 | STRUTTURE FISSE: | 465 | STRUTTURE FISSE: | | INTERVENTO CON PROGETTO UNITARIO: | |
| INTERVENTO DIRETTO: | 360 | PAVIMENTAZIONI FISSE: | 0 | PAVIMENTAZIONI FISSE: | 0 | | |
| PROGETTO UNITARIO: | 395 | TOT. SUP. COPERTA: | 465 | TOT. SUP. COPERTA: | 0 | | |

| |
|--------------------|
| DATA |
| 25/03/2004 |
| RILEVATORI |
| GIUNCHI - MINGUZZI |
| AGGIORNAMENTO |
| |
| PAGINA 3 |

| | | | |
|------------------|----------------|-------|--|
| CODICE STRUTTURA | 06.006 | | |
| LOC | LIDO ADRIANO | | |
| VIA | VIALE PETRARCA | | |
| CIVICO | 348 | PARTE | |

CENSIMENTO STRUTTURE ARENILE

| | | |
|--------------------------------|--------|---------|
| CATASTO TERRENI RAVENNA | | |
| SEZIONE | FOGLIO | MAPPALE |
| RA | | |

ELEMENTI COSTITUENTI L'INSIEME

| | | | |
|---------------|------------|--------------------|-----------------------|
| DENOMINAZIONE | Bagno Oasi | DESTINAZIONE D'USO | STABILIMENTO BALNEARE |
|---------------|------------|--------------------|-----------------------|

| | | | | | | | |
|--------------------|-----------------|----------------|-----|----------------|-------------|---|-----|
| CORPO A | COD. EDI | 72717 | | | | | |
| DESTINAZIONE/USO: | MATERIALE: | CEMENTO ARMATO | | | | | |
| BAR RISTORO | TIPO COSTR: | PREFABBRICATA | | | | | |
| | COPERTURA: | PIANA | | | | | |
| | INFISSI: | ALLUM.METAL. | | | | | |
| | FINITURE: | INTONACATO | | | | | |
| SUP. COPERTA: | 0 | H: | 3,5 | COLORE1: | BIANCO | 2 | BLU |
| SUP. PORTIC.: | | H: | | CONSERVAZIONE: | SUFFICIENTE | | |
| STRUTTURA PORTICO: | | MATERIALE: | | | | | |



| | | | | | | | |
|--------------------|-----------------|----------------|-----|----------------|-------------|---|-----|
| CORPO B | COD. EDI | 72235 | | | | | |
| DESTINAZIONE/USO: | MATERIALE: | CEMENTO ARMATO | | | | | |
| CABINA | TIPO COSTR: | PREFABBRICATA | | | | | |
| SERVIZIO IGIENICO | COPERTURA: | PIANA | | | | | |
| | INFISSI: | LEGNO | | | | | |
| | FINITURE: | INTONACATO | | | | | |
| SUP. COPERTA: | 0 | H: | 2,4 | COLORE1: | BIANCO | 2 | BLU |
| SUP. PORTIC.: | | H: | | CONSERVAZIONE: | SUFFICIENTE | | |
| STRUTTURA PORTICO: | | MATERIALE: | | | | | |



| | | | | | | | |
|--------------------|-----------------|----------------|-----|----------------|-------------|---|--|
| CORPO C | COD. EDI | 72607 | | | | | |
| DESTINAZIONE/USO: | MATERIALE: | CEMENTO ARMATO | | | | | |
| MAGAZZINO | TIPO COSTR: | PREFABBRICATA | | | | | |
| | COPERTURA: | PIANA | | | | | |
| | INFISSI: | METALLO | | | | | |
| | FINITURE: | FACCIA A VISTA | | | | | |
| SUP. COPERTA: | 0 | H: | 2,7 | COLORE1: | GRIGIO | 2 | |
| SUP. PORTIC.: | | H: | | CONSERVAZIONE: | SUFFICIENTE | | |
| STRUTTURA PORTICO: | | MATERIALE: | | | | | |



| | | | | | | | |
|--------------------|-----------------|----------------|-----|----------------|-------------|---|-----|
| CORPO D | COD. EDI | 72236 | | | | | |
| DESTINAZIONE/USO: | MATERIALE: | CEMENTO ARMATO | | | | | |
| CABINA | TIPO COSTR: | PREFABBRICATA | | | | | |
| | COPERTURA: | DUE FALDE | | | | | |
| | INFISSI: | LEGNO | | | | | |
| | FINITURE: | INTONACATO | | | | | |
| SUP. COPERTA: | 0 | H: | 2,5 | COLORE1: | GIALLO | 2 | BLU |
| SUP. PORTIC.: | | H: | | CONSERVAZIONE: | SUFFICIENTE | | |
| STRUTTURA PORTICO: | | MATERIALE: | | | | | |



| | | | | | |
|--------------------|--|--|------------------|--------------------------------|----------------|
| DATA |  COMUNE DI RAVENNA AREA 6: PIANIFICAZIONE TERRITORIALE SERVIZIO PROGETTAZIONE URBANISTICA | | CODICE STRUTTURA | 06.007 | |
| 25/03/2004 | | | LOC | LIDO ADRIANO | |
| RILEVATORI | CENSIMENTO STRUTTURE ARENILE | | | VIA | VIALE PETRARCA |
| GIUNCHI - MINGUZZI | | | | CIVICO | 222 |
| AGGIORNAMENTO | Pagina 2 | | | ZONA PIANO ARENILE 96: | B |
| | Pagina 3 | | | CATASTO TERRENI RAVENNA | |
| PAGINA 1 | | | SEZIONE | FOGLIO | MAPPALE |
| | | | RA | | |

ELEMENTI COSTITUENTI L'INSIEME

| | | | |
|---------------|--------------|--------------------|-----------------------|
| DENOMINAZIONE | Bagno Caesar | DESTINAZIONE D'USO | STABILIMENTO BALNEARE |
|---------------|--------------|--------------------|-----------------------|

VINCOLI AMBIENTALI

PAESISTICO LR 31/2000
 -L.R. 27/88
 -L.R. 1497/39
 -L.R. 1039/39
 -L.R. 431/85

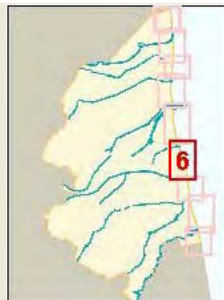
RNS
 IDROGEOLOGICO
 SIC
 ZPS

DINAMICA COSTA

CONNESSIONE RETI

CICLABILE <300ML
 AUTOBUS <300ML
 PARCHEGGI <300ML
 AUTOSTRADA >10KM
 STATALE >1KM
 PROVINCIALE >1KM

EROSIONE



TRATTO:



NOTE ZONA

PRESENZA DI FILTRI E DIMENSIONAMENTO

| | | | | | | | |
|------------|---------|---|-----------|---|--|--|--|
| PINETA | ALTEZZA | | LARGHEZZA | 0 | | | |
| DUNA | ALTEZZA | | LARGHEZZA | 0 | | | |
| RECINZIONE | ALTEZZA | 0 | LARGHEZZA | 0 | | | |

ACCESSIBILITA'

AREA RETROSTANTE EDIFICATO

MATERIALE RECINZ.

STATO: SUFFICIENTE

ACCESSIBILITA' SPIAGGIA

| MODALITA' | NUMERO | PAVIMENTAZIONE | ACCESSI | CONCESSIONE |
|-----------|--------|----------------|-------------------------|-------------|
| CARRABILE | 1 | STERRATO | TIPOLOGIA NON ESCLUSIVO | CONC. |
| PEDONALE | 1 | STERRATO | PROPRIETA' COMUNE | |

PROTEZIONE DELLA COSTA

DIFESE A MARE PARALLELE

DIST. COSTA 179,6 INTERASSE 41,94 MATERIALE MASSI IN PIETRA TIPO SOFFOLTE

DIFESE A MARE RADENTI

LUNGHEZZA MATERIALE TIPO

DIFESE A PENNELLO

LUNGHEZZA 250,07 INTERASSE 0 MATERIALE MASSI IN PIETRA TIPO SOFFOLTE

AREA DI PERTINENZA

PROPRIETA' DEM.MARITTIMO N° CONCES. 97/03 INIZIO SCADENZA

CONCESSIONARIO per Soc. Sunrise di Galli Alessandro e Saiani Dalia e C. s.a.s. P.I.

GESTORE

SUPERFICIE MQ. DIMENSI DISTANZA ALTRE CONCESSIONI

1240 FRONTE PROFONDITA' NORD SUD

PROGETTO UNITARIO: DELIBERA DEL COMMIT:

OGGETTO

TITOLI EDILIZI RILASCIATI

NOTE AREA DI PERTINENZA

NUMERO CABINE: 25, NUMERO DOCCE APERTE: 3
 NUMERO DOCCE CHIUSE: 1, NUMERO LETTINI: 300
 NUMERO SDRAI: 120, NUMERO OMBRELLONI: 300
 NUMERO WC: 3. ATTIVITA': ANIMAZIONE, RISTORANTE
 STAGIONALE, BEACH VOLLEY, RACCHETTONI. ARGINE DI
 DIFESA CON VEGETAZIONE RETROSTANTE. AREA A
 PARCHEGGIO RETROSTANTE LO STABILIMENTO CON
 PRESENZA DI ALBERATURE.

| |
|--------------------|
| DATA |
| 25/03/2004 |
| RILEVATORI |
| GIUNCHI - MINGUZZI |
| AGGIORNAMENTO |
| |
| PAGINA 2 |


COMUNE DI RAVENNA
 AREA 6: PIANIFICAZIONE TERRITORIALE
 SERVIZIO PROGETTAZIONE URBANISTICA


CENSIMENTO STRUTTURE ARENILE

| | | | |
|--------------------------------|----------------|---------|--|
| CODICE STRUTTURA | 06.007 | | |
| LOC | LIDO ADRIANO | | |
| VIA | VIALE PETRARCA | | |
| CIVICO | 222 | PARTE | |
| CATASTO TERRENI RAVENNA | | | |
| SEZIONE | FOGLIO | MAPPALE | |
| RA | | | |

ELEMENTI COSTITUENTI L'INSIEME

| | | | |
|---------------|--------------|--------------------|-----------------------|
| DENOMINAZIONE | Bagno Caesar | DESTINAZIONE D'USO | STABILIMENTO BALNEARE |
|---------------|--------------|--------------------|-----------------------|

SCHEMA STATO CONCESSIONATO



SCHEMA STATO RILEVATO



AREA DI SUPPORTO ALLA BALNEAZIONE

| | |
|------------------------|---|
| DESTINAZIONE D'USO | ACCESSIBILITA' |
| PARCHEGGIO MQ: 350 | <input type="checkbox"/> PRESENZA DI BARRIERE ARCHITETTONICHE |
| VERDE MQ: 250 | <input type="checkbox"/> PRESENZA DI DUNA IN AREA CONCESSIONATA |
| ATTREZ. SPORT. MQ: 200 | DIST. DUNA/EDIF. >10 SCHEDA: 06.802 |
| SUP TEMPORANEE: 19,32 | RECINZIONE AREA: VEGETAZIONE |

FOTO AREA A SUPPORTO DELLA BALNEAZIONE



| | |
|---------------|--------------------|
| N. CABINE: 25 | STATO: SUFFICIENTE |
|---------------|--------------------|

SUPERFICI IMPERMEABILI

| | |
|-----------------|-----------------|
| PAVIMENTATA MQ: | PAVIMENTAZIONE: |
|-----------------|-----------------|

SUPERFICI PERMEABILI

| | |
|-----------------|--------------------------------|
| PAVIMENTATA MQ: | PAVIMENTAZIONE: LASTRE CEMENTO |
|-----------------|--------------------------------|

PRESENZA DI ALBERATURE E CESPUGLI. PORZIONE DI SUPERFICIE PERMEABILE IN GHIAIA LAVATA.

FOTO AREA DESTINATA ALLA BALNEAZIONE



AREA DESTINATA ALLA BALNEAZIONE

| | | | |
|------------|-----------|----------------|-----------------|
| ATTIVITA': | OMBREGGIO | CAMPO SPORTIVO | AREA RICREATIVA |
|------------|-----------|----------------|-----------------|

SUPERFICI IMPERMEABILI

| | |
|-----------------|-----------------|
| PAVIMENTATA MQ: | PAVIMENTAZIONE: |
|-----------------|-----------------|

SUPERFICI PERMEABILI

| | |
|-----------------|--------------------------------|
| PAVIMENTATA MQ: | PAVIMENTAZIONE: LASTRE CEMENTO |
|-----------------|--------------------------------|

| | |
|-------------------|----------------------|
| N_OMBRELLONI: 300 | ATTERRAGGIO NATANTI: |
|-------------------|----------------------|

| | | |
|--------------------|--------------|--------------|
| STATO: SUFFICIENTE | LARGHEZZA: 0 | LUNGHEZZA: 0 |
|--------------------|--------------|--------------|

| DATI PIANO ARENILE 1996 | | ESISTENTE DA PROGETTO UNITARIO: | | DATI ULTIMA CONCESSIONE EDILIZIA: | | INTERVENTO CON PROGETTO UNITARIO: | |
|-------------------------|-----|---------------------------------|-----|-----------------------------------|---|-----------------------------------|--|
| ESISTENTE: | 395 | STRUTTURE FISSE: | 395 | STRUTTURE FISSE: | | INTERVENTO CON PROGETTO UNITARIO: | |
| INTERVENTO DIRETTO: | 325 | PAVIMENTAZIONI FISSE: | 0 | PAVIMENTAZIONI FISSE: | 0 | | |
| PROGETTO UNITARIO: | 355 | TOT. SUP. COPERTA: | 395 | TOT. SUP. COPERTA: | 0 | | |

| |
|--------------------|
| DATA |
| 25/03/2004 |
| RILEVATORI |
| GIUNCHI - MINGUZZI |
| AGGIORNAMENTO |
| |
| PAGINA 3 |


COMUNE DI RAVENNA
 AREA 6: PIANIFICAZIONE TERRITORIALE E
 SERVIZIO PROGETTAZIONE URBANISTICA

CENSIMENTO STRUTTURE ARENILE

| | | | |
|------------------|----------------|-------|--|
| CODICE STRUTTURA | 06.007 | | |
| LOC | LIDO ADRIANO | | |
| VIA | VIALE PETRARCA | | |
| CIVICO | 222 | PARTE | |

| | | |
|--------------------------------|--------|---------|
| CATASTO TERRENI RAVENNA | | |
| SEZIONE | FOGLIO | MAPPALE |
| RA | | |

ELEMENTI COSTITUENTI L'INSIEME

| | | | |
|---------------|--------------|--------------------|-----------------------|
| DENOMINAZIONE | Bagno Caesar | DESTINAZIONE D'USO | STABILIMENTO BALNEARE |
|---------------|--------------|--------------------|-----------------------|

| | | | |
|--------------------|-------------|-----------------|-----------------|
| CORPO A | | COD. EDI | 72233 |
| DESTINAZIONE/USO: | MATERIALE : | CEMENTO ARMATO | |
| BAR RISTORO | TIPO COSTR: | PREFABBRICATA | |
| | COPERTURA: | PIANA | |
| | INFISSI: | LEGNO,METALLO | |
| | FINITURE: | RIVESTITO | |
| SUP. COPERTA: | 0 | H: | 3 |
| | | COLORE1: | MARRONE 2 VERDE |
| SUP. PORTIC.: | | H: | |
| | | CONSERVAZIONE: | SUFFICIENTE |
| STRUTTURA PORTICO: | | MATERIALE: | |



| | | | |
|--------------------|-------------|-----------------|----------------|
| CORPO B | | COD. EDI | 72504 |
| DESTINAZIONE/USO: | MATERIALE : | METALLO | |
| MAGAZZINO | TIPO COSTR: | PREFABBRICATA | |
| | COPERTURA: | PIANA | |
| | INFISSI: | METALLO | |
| | FINITURE: | FACCIA A VISTA | |
| SUP. COPERTA: | 0 | H: | 2,4 |
| | | COLORE1: | GIALLO 2 VERDE |
| SUP. PORTIC.: | | H: | |
| | | CONSERVAZIONE: | SUFFICIENTE |
| STRUTTURA PORTICO: | | MATERIALE: | |




| | | | |
|--------------------|-------------|-----------------|----------------|
| CORPO C | | COD. EDI | 72232 |
| DESTINAZIONE/USO: | MATERIALE : | METALLO | |
| CABINA | TIPO COSTR: | PREFABBRICATA | |
| SERVIZIO IGIENICO | COPERTURA: | PIANA | |
| | INFISSI: | METALLO | |
| | FINITURE: | FACCIA A VISTA | |
| SUP. COPERTA: | 0 | H: | 2,4 |
| | | COLORE1: | GIALLO 2 VERDE |
| SUP. PORTIC.: | | H: | |
| | | CONSERVAZIONE: | SUFFICIENTE |
| STRUTTURA PORTICO: | | MATERIALE: | |



| | | | |
|--------------------|-------------|-----------------|---|
| CORPO D | | COD. EDI | |
| DESTINAZIONE/USO: | MATERIALE : | | |
| | TIPO COSTR: | | |
| | COPERTURA: | | |
| | INFISSI: | | |
| | FINITURE: | | |
| SUP. COPERTA: | | H: | |
| | | COLORE1: | 2 |
| SUP. PORTIC.: | | H: | |
| | | CONSERVAZIONE: | |
| STRUTTURA PORTICO: | | MATERIALE: | |





| | | | | | |
|--------------------|--|--|------------------|--------------------------------|----------------|
| DATA |  COMUNE DI RAVENNA AREA 6: PIANIFICAZIONE TERRITORIALE SERVIZIO PROGETTAZIONE URBANISTICA | | CODICE STRUTTURA | 06.008 | |
| 25/03/2004 | | | LOC | LIDO ADRIANO | |
| RILEVATORI | CENSIMENTO STRUTTURE ARENILE | | | VIA | VIALE PETRARCA |
| GIUNCHI - MINGUZZI | | | | CIVICO | PARTE |
| AGGIORNAMENTO | Pagina 2 | | | ZONA PIANO ARENILE 96: | |
| | Pagina 3 | | | CATASTO TERRENI RAVENNA | |
| PAGINA 1 | | | SEZIONE | FOGLIO | MAPPALE |
| | | | | 0 | 0 |

ELEMENTI COSTITUENTI L'INSIEME

| | | | |
|---------------|---------------------|--------------------|---------------------|
| DENOMINAZIONE | Rimessaggio Natanti | DESTINAZIONE D'USO | RIMESSAGGIO NATANTI |
|---------------|---------------------|--------------------|---------------------|

| | | | |
|--------------------|----------------|--------------|---------|
| VINCOLI AMBIENTALI | DINAMICA COSTA | RIPASCIMENTO | TRATTO: |
|--------------------|----------------|--------------|---------|

| | | | | |
|--|---|---|--|--|
| <input checked="" type="checkbox"/> PAESISTICO LR 31/2000 -L.R. 27/88 -L.R. 1497/39 -L.R. 1039/39 -L.R. 431/85 | <input type="checkbox"/> RNS <input checked="" type="checkbox"/> IDROGEOLOGICO <input type="checkbox"/> SIC <input type="checkbox"/> ZPS | CONNESSIONE RETI CICLABILE <300ML AUTOBUS <300ML PARCHEGGI <300ML AUTOSTRADA >10KM STATALE >1KM PROVINCIALE >1KM |  |  |
|--|---|---|--|--|

| | |
|-----------|---|
| NOTE ZONA | 0 |
|-----------|---|

| | | |
|--------------------------------------|----------------|-------------------|
| PRESENZA DI FILTRI E DIMENSIONAMENTO | ACCESSIBILITA' | MATERIALE RECINZ. |
|--------------------------------------|----------------|-------------------|

| | | |
|------------------------------------|------------------|----------------|
| PINETA ALTEZZA 0 LARGHEZZA 0 | RECINZIONE | RETE METALLICA |
| DUNA ALTEZZA 0 LARGHEZZA 0 | AREA RETROSTANTE | STATO: |
| RECINZIONE ALTEZZA 1,8 LARGHEZZA 0 | PARCHEGGIO | SUFFICIENTE |

| |
|-------------------------|
| ACCESSIBILITA' SPIAGGIA |
|-------------------------|

| | | | | |
|-----------|--------|----------------|-------------------------|-------------|
| MODALITA' | NUMERO | PAVIMENTAZIONE | ACCESSI | CONCESSIONE |
| CARRABILE | 1 | STERRATO | TIPOLOGIA NON ESCLUSIVO | CONC. 0 |
| PEDONALE | 0 | | PROPRIETA' COMUNE | |

| |
|------------------------|
| PROTEZIONE DELLA COSTA |
|------------------------|

| | | | | |
|---|--------------------|-----------------|---------------------------|---------------|
| <input checked="" type="checkbox"/> DIFESE A MARE PARALLELE | DIST. COSTA 179,41 | INTERASSE 39,83 | MATERIALE MASSI IN PIETRA | TIPO SOFFOLTE |
| <input type="checkbox"/> DIFESE A MARE RADENTI | LUNGHEZZA 0 | MATERIALE | TIPO | |
| <input checked="" type="checkbox"/> DIFESE A PENNELLO | LUNGHEZZA 250,07 | INTERASSE 0 | MATERIALE MASSI IN PIETRA | TIPO SOFFOLTE |

| |
|--------------------|
| AREA DI PERTINENZA |
|--------------------|

| | | | | |
|----------------|---|----------------------------|--------|----------|
| PROPRIETA' | DEM.MARITTIMO | N° CONCES. | INIZIO | SCADENZA |
| CONCESSIONARIO | Soc. GI.RO. Di Severi Giancarlo e C. s.a.s. | | | P.I. 0 |
| GESTORE | Soc. GI.RO. Di Severi Giancarlo e C. s.a.s. | | | |
| SUPERFICIE MQ. | DIMENSI | DISTANZA ALTRE CONCESSIONI | | |
| 0 | FRONTE | PROFONDITA' | NORD 0 | SUD 0 |

| | | | | |
|--------------------|---|----------------|---------|---|
| PROGETTO UNITARIO: | DELIBERA 33941/1549 | DEL 05/08/1997 | COMMIT: | SOCIETA' EUROPA DI LIGAME EMANUELA E MIMMO ROBERTA & C. SAS |
| OGGETTO | RAZIONALIZZAZIONE ARENILE LIDO ADRIANO NORD | | | |

| | |
|---------------------------|-------------------------|
| TITOLI EDILIZI RILASCIATI | NOTE AREA DI PERTINENZA |
|---------------------------|-------------------------|

| | |
|--|--|
| | AREA INTERAMENTE RECINTATA. AREA A RIMESSAGGIO NATANTI MQ. 2600. |
|--|--|

| |
|--------------------|
| DATA |
| 25/03/2004 |
| RILEVATORI |
| GIUNCHI - MINGUZZI |
| AGGIORNAMENTO |
| |
| PAGINA 2 |


COMUNE DI RAVENNA
 AREA 6: PIANIFICAZIONE TERRITORIALE
 SERVIZIO PROGETTAZIONE URBANISTICA

CENSIMENTO STRUTTURE ARENILE

| | | |
|--------------------------------|----------------|---------|
| CODICE STRUTTURA | 06.008 | |
| LOC | LIDO ADRIANO | |
| VIA | VIALE PETRARCA | |
| CIVICO | PARTE | |
| | | |
| CATASTO TERRENI RAVENNA | | |
| SEZIONE | FOGLIO | MAPPALE |
| | 0 | 0 |

ELEMENTI COSTITUENTI L'INSIEME


| | | | |
|---------------|---------------------|--------------------|---------------------|
| DENOMINAZIONE | Rimessaggio Natanti | DESTINAZIONE D'USO | RIMESSAGGIO NATANTI |
|---------------|---------------------|--------------------|---------------------|

| SCHEMA STATO CONCESSIONATO | SCHEMA STATO RILEVATO |
|----------------------------|-----------------------|
| | |

AREA DI SUPPORTO ALLA BALNEAZIONE

| | | |
|---|---|--|
| DESTINAZIONE D'USO | ACCESSIBILITA' | FOTO AREA A SUPPORTO DELLA BALNEAZIONE |
| PARCHEGGIO MQ: <input type="text" value="0"/> VERDE MQ: <input type="text" value="0"/> ATTREZ. SPORT. MQ: <input type="text" value="0"/> SUP TEMPORANEE: <input type="text" value="0,00"/> | <input type="checkbox"/> PRESENZA DI BARRIERE ARCHITETTONICHE <input type="checkbox"/> PRESENZA DI DUNA IN AREA CONCESSIONATA DIST. DUNAEDIF. / <input type="text"/> SCHEDA: / <input type="text"/> RECINZIONE AREA: <input type="text" value="RETE METALLICA"/> |  |
| SUPERFICI IMPERMEABILI PAVIMENTATA MQ: <input type="text" value="0"/> PAVIMENTAZIONE: <input type="text" value="0"/> | SUPERFICI PERMEABILI PAVIMENTATA MQ: <input type="text" value="0"/> PAVIMENTAZIONE: <input type="text" value="LASTRE CEMENTO"/> | |
| AREA AD USO RIMESSAGGIO MQ. 3150. | | N. CABINE: <input type="text"/> STATO: <input type="text" value="SUFFICIENTE"/> |

AREA DESTINATA ALLA BALNEAZIONE

| | | | |
|---|--|-------------|--|
| ATTIVITA': | OMBREGGIO | RIMESSAGGIO | FOTO AREA DESTINATA ALLA BALNEAZIONE |
| SUPERFICI IMPERMEABILI PAVIMENTATA MQ: <input type="text"/> PAVIMENTAZIONE: <input type="text"/> | SUPERFICI PERMEABILI PAVIMENTATA MQ: <input type="text"/> PAVIMENTAZIONE: <input type="text" value="LASTRE CEMENTO"/> | |  |
| N_OMBRELLONI: <input type="text"/> | ATTERRAGGIO NATANTI: STATO: <input type="text" value="SUFFICIENTE"/> LARGHEZZA: <input type="text" value="20"/> LUNGHEZZA: <input type="text" value="300"/> | | |
| <input type="text" value="0"/> | | | |

| DATI PIANO ARENILE 1996 | ESISTENTE DA PROGETTO UNITARIO: | DATI ULTIMA CONCESSIONE EDILIZIA: | INTERVENTO CON PROGETTO UNITARIO: |
|--|--|--|-----------------------------------|
| ESISTENTE: <input type="text" value="100"/> | STRUTTURE FISSE: <input type="text" value="80"/> | STRUTTURE FISSE: <input type="text" value="0"/> | <input type="text" value="80"/> |
| INTERVENTO DIRETTO: <input type="text" value="100"/> | PAVIMENTAZIONI FISSE: <input type="text" value="0"/> | PAVIMENTAZIONI FISSE: <input type="text" value="0"/> | |
| PROGETTO UNITARIO: <input type="text" value="100"/> | TOT. SUP. COPERTA: <input type="text" value="80"/> | TOT. SUP. COPERTA: <input type="text" value="80"/> | |

| |
|--------------------|
| DATA |
| 25/03/2004 |
| RILEVATORI |
| GIUNCHI - MINGUZZI |
| AGGIORNAMENTO |
| |
| PAGINA 3 |

| | | |
|--------------------------------|----------------|---------|
| CODICE STRUTTURA | 06.008 | |
| LOC | LIDO ADRIANO | |
| VIA | VIALE PETRARCA | |
| CIVICO | PARTE | |
| | | |
| CATASTO TERRENI RAVENNA | | |
| SEZIONE | FOGLIO | MAPPALE |
| | 0 | 0 |

ELEMENTI COSTITUENTI L'INSIEME

| | | | |
|----------------------|---------------------|---------------------------|---------------------|
| DENOMINAZIONE | Rimessaggio Natanti | DESTINAZIONE D'USO | RIMESSAGGIO NATANTI |
|----------------------|---------------------|---------------------------|---------------------|

| | | | |
|---------------------------|--------------------|-----------------------|----------------|
| CORPO A | | COD. EDI | 72231 |
| DESTINAZIONE/USO: | MATERIALE : | CEMENTO ARMATO | |
| RIMESSAGGIO | TIPO COSTR: | PREFABBRICATA | |
| | COPERTURA: | PIANA | |
| | INFISSI: | METALLO | |
| | FINITURE: | INTONACATO | |
| SUP. COPERTA: | 80 | H: | 3,5 |
| | | COLORE1: | ROSSO 2 GRIGIO |
| SUP. PORTIC.: | 0 | H: | 0 |
| | | CONSERVAZIONE: | SUFFICIENTE |
| STRUTTURA PORTICO: | | MATERIALE: | |



| | | | |
|---------------------------|--------------------|-----------------------|---|
| CORPO B | | COD. EDI | |
| DESTINAZIONE/USO: | MATERIALE : | | |
| | TIPO COSTR: | | |
| | COPERTURA: | | |
| | INFISSI: | | |
| | FINITURE: | | |
| SUP. COPERTA: | 0 | H: | 0 |
| | | COLORE1: | 2 |
| SUP. PORTIC.: | 0 | H: | 0 |
| | | CONSERVAZIONE: | |
| STRUTTURA PORTICO: | | MATERIALE: | |



| | | | |
|---------------------------|--------------------|-----------------------|---|
| CORPO C | | COD. EDI | |
| DESTINAZIONE/USO: | MATERIALE : | | |
| | TIPO COSTR: | | |
| | COPERTURA: | | |
| | INFISSI: | | |
| | FINITURE: | | |
| SUP. COPERTA: | 0 | H: | 0 |
| | | COLORE1: | 2 |
| SUP. PORTIC.: | 0 | H: | 0 |
| | | CONSERVAZIONE: | |
| STRUTTURA PORTICO: | | MATERIALE: | |



| | | | |
|---------------------------|--------------------|-----------------------|---|
| CORPO D | | COD. EDI | |
| DESTINAZIONE/USO: | MATERIALE : | | |
| | TIPO COSTR: | | |
| | COPERTURA: | | |
| | INFISSI: | | |
| | FINITURE: | | |
| SUP. COPERTA: | 0 | H: | 0 |
| | | COLORE1: | 2 |
| SUP. PORTIC.: | 0 | H: | 0 |
| | | CONSERVAZIONE: | |
| STRUTTURA PORTICO: | | MATERIALE: | |




| | | | | | |
|--------------------|---|--|--------------------------------|----------------|---------|
| DATA | COMUNE DI RAVENNA | | CODICE STRUTTURA | 06.009 | |
| 25/03/2004 | AREA 6: PIANIFICAZIONE TERRITORIALE SERVIZIO PROGETTAZIONE URBANISTICA | | LOC | LIDO ADRIANO | |
| RILEVATORI | CENSIMENTO STRUTTURE ARENILE | | VIA | VIALE PETRARCA | |
| GIUNCHI - MINGUZZI | | | CIVICO | 234 PARTE | |
| AGGIORNAMENTO | Pagina 2 | | ZONA PIANO ARENILE 96: | B-A1 | |
| | Pagina 3 | | CATASTO TERRENI RAVENNA | | |
| PAGINA 1 | | | SEZIONE | FOGLIO | MAPPALE |
| | | | RA | | |

ELEMENTI COSTITUENTI L'INSIEME

| | | | |
|---------------|------------|--------------------|-----------------------|
| DENOMINAZIONE | Bagno Sole | DESTINAZIONE D'USO | STABILIMENTO BALNEARE |
|---------------|------------|--------------------|-----------------------|

| | | | |
|--------------------|----------------|--------------|---------|
| VINCOLI AMBIENTALI | DINAMICA COSTA | RIPASCIMENTO | TRATTO: |
|--------------------|----------------|--------------|---------|

| | | |
|---|---|--|
| <input checked="" type="checkbox"/> PAESISTICO LR 31/2000 | <input type="checkbox"/> RNS |  |
| -L.R. 27/88 | <input checked="" type="checkbox"/> IDROGEOLOGICO | |
| -L.R. 1497/39 | <input type="checkbox"/> SIC | |
| -L.R. 1039/39 | <input type="checkbox"/> ZPS | |
| -L.R. 431/85 | | |

| | | |
|-----------|-------------|-------|
| NOTE ZONA | AUTOSTRADA | >10KM |
| | STATALE | >1KM |
| | PROVINCIALE | >1KM |

| | | |
|--------------------------------------|------------------|-------------------|
| PRESENZA DI FILTRI E DIMENSIONAMENTO | ACCESSIBILITA' | MATERIALE RECINZ. |
| PINETA ALTEZZA | RECINZIONE | RETE METALLICA |
| DUNA ALTEZZA | AREA RETROSTANTE | STATO: |
| RECINZIONE ALTEZZA | EDIFICATO | SUFFICIENTE |

ACCESSIBILITA' SPIAGGIA

| | | | | |
|-----------|--------|----------------|------------|---------------|
| MODALITA' | NUMERO | PAVIMENTAZIONE | ACCESSI | CONCESSIONE |
| CARRABILE | 0 | | TIPOLOGIA | DIRETTO CONC. |
| PEDONALE | 0 | | PROPRIETA' | |

PROTEZIONE DELLA COSTA

| | | | | | | | | |
|---|-------------|--------|-----------|-------|-----------|-----------------|------|----------|
| <input checked="" type="checkbox"/> DIFESE A MARE PARALLELE | DIST. COSTA | 175,02 | INTERASSE | 40,54 | MATERIALE | MASSI IN PIETRA | TIPO | SOFFOLTE |
| <input type="checkbox"/> DIFESE A MARE RADENTI | LUNGHEZZA | | MATERIALE | | TIPO | | | |
| <input checked="" type="checkbox"/> DIFESE A PENNELLO | LUNGHEZZA | 250,07 | INTERASSE | 0 | MATERIALE | MASSI IN PIETRA | TIPO | SOFFOLTE |


AREA DI PERTINENZA

| | | | | |
|----------------|---|-------------|----------------------------|----------|
| PROPRIETA' | PRIVATA | N° CONCES. | INIZIO | SCADENZA |
| CONCESSIONARIO | Soc. GI.RO. Di Severi Giancarlo e C. s.a.s. | | | P.I. |
| GESTORE | Soc. GI.RO. Di Severi Giancarlo e C. s.a.s. | | | |
| SUPERFICIE MQ. | DIMENSI | | DISTANZA ALTRE CONCESSIONI | |
| | FRONTE | PROFONDITA' | NORD | SUD |

| | | | | | | |
|--------------------|---|------------|-----|------------|---------|---|
| PROGETTO UNITARIO: | DELIBERA | 33941/1549 | DEL | 05/08/1997 | COMMIT: | SOCIETA' EUROPA DI LIGAME EMANUELA E MIMMO ROBERTA & C. SAS |
| OGGETTO | RAZIONALIZZAZIONE ARENILE LIDO ADRIANO NORD | | | | | |

TITOLI EDILIZI RILASCIATI

| |
|--|
| NOTE AREA DI PERTINENZA |
| NUMERO CABINE: 14, NUMERO DOCCE APERTE: 2 NUMERO DOCCE CHIUSE: 3, NUMERO LETTINI: 250 NUMERO SDRAI: 50, NUMERO OMBRELLONI: 100 NUMERO WC: 2, NUMERO LAVAPIEDI: 1 ATTIVITA': ANIMAZIONE, RISTORANTE, BEACH VOLLEY, PALLACANESTRO, RACCHETTONI, ALTRO (CAMPO DI BOCCHE). |



| |
|--------------------|
| DATA |
| 25/03/2004 |
| RILEVATORI |
| GIUNCHI - MINGUZZI |
| AGGIORNAMENTO |
| |
| PAGINA 2 |



COMUNE DI RAVENNA

AREA 6: PIANIFICAZIONE TERRITORIALE
SERVIZIO PROGETTAZIONE URBANISTICA

CENSIMENTO STRUTTURE ARENILE

Pagina 1
Pagina 3

| | | | |
|--------------------------------|----------------|---------|--|
| CODICE STRUTTURA | 06.009 | | |
| LOC | LIDO ADRIANO | | |
| VIA | VIALE PETRARCA | | |
| CIVICO | 234 | PARTE | |
| CATASTO TERRENI RAVENNA | | | |
| SEZIONE | FOGLIO | MAPPALE | |
| RA | | | |

ELEMENTI COSTITUENTI L'INSIEME

| | | | |
|---------------|------------|--------------------|-----------------------|
| DENOMINAZIONE | Bagno Sole | DESTINAZIONE D'USO | STABILIMENTO BALNEARE |
|---------------|------------|--------------------|-----------------------|

SCHEMA STATO CONCESSIONATO

SCHEMA STATO RILEVATO

AREA DI SUPPORTO ALLA BALNEAZIONE

| | |
|-------------------------|---|
| DESTINAZIONE D'USO | ACCESSIBILITA' |
| PARCHEGGIO MQ: 0 | <input type="checkbox"/> PRESENZA DI BARRIERE ARCHITETTONICHE |
| VERDE MQ: 550 | <input type="checkbox"/> PRESENZA DI DUNA IN AREA CONCESSIONATA |
| ATTREZ. SPORT. MQ: 1200 | DIST. DUNA/EDIF. / / SCHEDA: / / |
| SUP TEMPORANEE: 74,46 | RECINZIONE AREA: RETE METALLICA |

FOTO AREA A SUPPORTO DELLA BALNEAZIONE



SUPERFICI IMPERMEABILI

| | |
|-----------------|-----------------|
| PAVIMENTATA MQ: | PAVIMENTAZIONE: |
|-----------------|-----------------|

SUPERFICI PERMEABILI

| | |
|-----------------|--------------------------------|
| PAVIMENTATA MQ: | PAVIMENTAZIONE: LASTRE CEMENTO |
|-----------------|--------------------------------|

PORZIONE CON RECINZIONE IN LEGNO. PRESENZA DI ALBERATURE. PARCHEGGIO PUBBLICO IMMEDIATAMENTE RETROSTANTE ALL'AREA IN PROPRIETA' PRIVATA.

| | |
|---------------|--------------------|
| N. CABINE: 14 | STATO: SUFFICIENTE |
|---------------|--------------------|

AREA DESTINATA ALLA BALNEAZIONE

| | | | |
|------------|-----------|----------------|-----------------|
| ATTIVITA': | OMBREGGIO | CAMPO SPORTIVO | AREA RICREATIVA |
|------------|-----------|----------------|-----------------|

SUPERFICI IMPERMEABILI

| | |
|-----------------|-----------------|
| PAVIMENTATA MQ: | PAVIMENTAZIONE: |
|-----------------|-----------------|

SUPERFICI PERMEABILI

| | |
|-----------------|--------------------------------|
| PAVIMENTATA MQ: | PAVIMENTAZIONE: LASTRE CEMENTO |
|-----------------|--------------------------------|

| | |
|-------------------|----------------------|
| N_OMBRELLONI: 100 | ATTERRAGGIO NATANTI: |
|-------------------|----------------------|

| | | |
|--------------------|--------------|--------------|
| STATO: SUFFICIENTE | LARGHEZZA: 0 | LUNGHEZZA: 0 |
|--------------------|--------------|--------------|

FOTO AREA DESTINATA ALLA BALNEAZIONE



| DATI PIANO ARENILE 1996 | | ESISTENTE DA PROGETTO UNITARIO: | | DATI ULTIMA CONCESSIONE EDILIZIA: | | INTERVENTO CON PROGETTO UNITARIO: | |
|-------------------------|-----|---------------------------------|-----|-----------------------------------|---|-----------------------------------|-----|
| ESISTENTE: | 220 | STRUTTURE FISSE: | 335 | STRUTTURE FISSE: | | INTERVENTO CON PROGETTO UNITARIO: | |
| INTERVENTO DIRETTO: | 210 | PAVIMENTAZIONI FISSE: | 0 | PAVIMENTAZIONI FISSE: | 0 | | |
| PROGETTO UNITARIO: | 230 | TOT. SUP. COPERTA: | 335 | TOT. SUP. COPERTA: | 0 | | 302 |

| |
|--------------------|
| DATA |
| 25/03/2004 |
| RILEVATORI |
| GIUNCHI - MINGUZZI |
| AGGIORNAMENTO |
| |
| PAGINA 3 |



COMUNE DI RAVENNA

AREA 6: PIANIFICAZIONE TERRITORIALE E SERVIZIO PROGETTAZIONE URBANISTICA

CENSIMENTO STRUTTURE ARENILE

| | | | |
|------------------|----------------|-------|--|
| CODICE STRUTTURA | 06.009 | | |
| LOC | LIDO ADRIANO | | |
| VIA | VIALE PETRARCA | | |
| CIVICO | 234 | PARTE | |

| | | |
|--------------------------------|--------|---------|
| CATASTO TERRENI RAVENNA | | |
| SEZIONE | FOGLIO | MAPPALE |
| RA | | |

ELEMENTI COSTITUENTI L'INSIEME

| | | | |
|---------------|------------|--------------------|-----------------------|
| DENOMINAZIONE | Bagno Sole | DESTINAZIONE D'USO | STABILIMENTO BALNEARE |
|---------------|------------|--------------------|-----------------------|

| | | | | | | | |
|--------------------|-------------|-------------------|----------------|----------------|-------------|---|--------|
| CORPO A | COD. EDI | 72237 | | | | | |
| DESTINAZIONE/USO: | MATERIALE: | CEMENTO ARMATO | | | | | |
| BAR RISTORO | TIPO COSTR: | PREFABBRICATA | | | | | |
| | COPERTURA: | PIANA CALPESTABIL | | | | | |
| | INFISSI: | LEGN.ALLUM.MET. | | | | | |
| | FINITURE: | FACCIA A VISTA | | | | | |
| SUP. COPERTA: | 0 | H: | 3,5 | COLORE1: | ARANCIONE | 2 | GIALLO |
| SUP. PORTIC.: | | H: | 3,5 | CONSERVAZIONE: | SUFFICIENTE | | |
| STRUTTURA PORTICO: | FISSA | MATERIALE: | CEMENTO ARMATO | | | | |



| | | | | | | | |
|--------------------|-------------|----------------|-----|----------------|-----------|---|--------|
| CORPO B | COD. EDI | 72238 | | | | | |
| DESTINAZIONE/USO: | MATERIALE: | CEMENTO ARMATO | | | | | |
| CABINA | TIPO COSTR: | PREFABBRICATA | | | | | |
| SERVIZIO IGIENICO | COPERTURA: | PIANA | | | | | |
| | INFISSI: | LEGNO | | | | | |
| | FINITURE: | INTONACATO | | | | | |
| SUP. COPERTA: | 0 | H: | 2,5 | COLORE1: | ARANCIONE | 2 | GIALLO |
| SUP. PORTIC.: | | H: | | CONSERVAZIONE: | BUONO | | |
| STRUTTURA PORTICO: | | MATERIALE: | | | | | |




| | | | | | | | |
|--------------------|-------------|----------------|-----|----------------|-------------|---|--------|
| CORPO C | COD. EDI | 72718 | | | | | |
| DESTINAZIONE/USO: | MATERIALE: | CEMENTO ARMATO | | | | | |
| CABINA | TIPO COSTR: | PREFABBRICATA | | | | | |
| SERVIZIO IGIENICO | COPERTURA: | PIANA | | | | | |
| | INFISSI: | LEGNO | | | | | |
| | FINITURE: | INTONACATO | | | | | |
| SUP. COPERTA: | 0 | H: | 2,5 | COLORE1: | ARANCIONE | 2 | GIALLO |
| SUP. PORTIC.: | | H: | | CONSERVAZIONE: | SUFFICIENTE | | |
| STRUTTURA PORTICO: | | MATERIALE: | | | | | |



| | | | | | | | |
|--------------------|-------------|------------|--|----------------|--|---|--|
| CORPO D | COD. EDI | | | | | | |
| DESTINAZIONE/USO: | MATERIALE: | | | | | | |
| | TIPO COSTR: | | | | | | |
| | COPERTURA: | | | | | | |
| | INFISSI: | | | | | | |
| | FINITURE: | | | | | | |
| SUP. COPERTA: | | H: | | COLORE1: | | 2 | |
| SUP. PORTIC.: | | H: | | CONSERVAZIONE: | | | |
| STRUTTURA PORTICO: | | MATERIALE: | | | | | |





| | | | | | |
|--------------------|--|--|------------------|--------------------------------|----------------|
| DATA |  COMUNE DI RAVENNA AREA 6: PIANIFICAZIONE TERRITORIALE SERVIZIO PROGETTAZIONE URBANISTICA | | CODICE STRUTTURA | 06.010 | |
| 25/03/2004 | | | LOC | LIDO ADRIANO | |
| RILEVATORI | CENSIMENTO STRUTTURE ARENILE | | | VIA | VIALE PETRARCA |
| GIUNCHI - MINGUZZI | | | | CIVICO | PARTE |
| AGGIORNAMENTO | Pagina 2 | | | ZONA PIANO ARENILE 96: | |
| | Pagina 3 | | | CATASTO TERRENI RAVENNA | |
| PAGINA 1 | | | SEZIONE | FOGLIO | MAPPALE |
| | | | | 0 | 0 |

ELEMENTI COSTITUENTI L'INSIEME

| | | | |
|---------------|------------------|--------------------|---------------------|
| DENOMINAZIONE | Nautico Atlantis | DESTINAZIONE D'USO | RIMESSAGGIO NATANTI |
|---------------|------------------|--------------------|---------------------|

| | | | |
|--------------------|----------------|--------------|---------|
| VINCOLI AMBIENTALI | DINAMICA COSTA | RIPASCIMENTO | TRATTO: |
|--------------------|----------------|--------------|---------|

| | | | | |
|--|---|---|--|--|
| <input checked="" type="checkbox"/> PAESISTICO LR 31/2000 -L.R. 27/88 -L.R. 1497/39 -L.R. 1039/39 -L.R. 431/85 | <input type="checkbox"/> RNS <input checked="" type="checkbox"/> IDROGEOLOGICO <input type="checkbox"/> SIC <input type="checkbox"/> ZPS | CONNESSIONE RETI CICLABILE >300ML AUTOBUS <300ML PARCHEGGI <300ML AUTOSTRADA >10KM STATALE >1KM PROVINCIALE >1KM |  |  |
|--|---|---|--|--|

| | |
|-----------|---|
| NOTE ZONA | 0 |
|-----------|---|

| | | |
|--|---|---|
| PRESENZA DI FILTRI E DIMENSIONAMENTO | ACCESSIBILITA' | MATERIALE RECINZ. |
| PINETA ALTEZZA 0 LARGHEZZA 0 DUNA ALTEZZA 0 LARGHEZZA 0 RECINZIONE ALTEZZA 1,5 LARGHEZZA 0 | RECINZIONE AREA RETROSTANTE EDIFICATO | RETE METALLICA STATO: SUFFICIENTE |

ACCESSIBILITA' SPIAGGIA

| | | | | |
|-----------|--------|----------------|-------------------|-------------|
| MODALITA' | NUMERO | PAVIMENTAZIONE | ACCESSI | CONCESSIONE |
| CARRABILE | 0 | | TIPOLOGIA DIRETTO | CONC. 0 |
| PEDONALE | 0 | | PROPIETA' | |

PROTEZIONE DELLA COSTA

| |
|--|
| <input checked="" type="checkbox"/> DIFESE A MARE PARALLELE DIST. COSTA 179,77 INTERASSE 40,54 MATERIALE MASSI IN PIETRA TIPO SOFFOLTE <input type="checkbox"/> DIFESE A MARE RADENTI LUNGHEZZA 0 MATERIALE TIPO <input checked="" type="checkbox"/> DIFESE A PENNELLO LUNGHEZZA 250,07 INTERASSE 0 MATERIALE MASSI IN PIETRA TIPO SOFFOLTE |
|--|

AREA DI PERTINENZA

| | | | | |
|--------------------|--|----------------------------|---------|---|
| PROPIETA' | PRIVATA | N° CONCES. | INIZIO | SCADENZA |
| CONCESSIONARIO | | | | P.I. 01046490395 |
| GESTORE | SOC ATLANTIS DI BAGARINI ALBA, BALDI ANTONIO E C SNC | | | |
| SUPERFICIE MQ. | DIMENSI | DISTANZA ALTRE CONCESSIONI | | |
| 0 | FRONTE | PROFONDITA' | NORD 0 | SUD 0 |
| PROGETTO UNITARIO: | DELIBERA 33941/1549 | DEL 05/08/1997 | COMMIT: | SOCIETA' EUROPA DI LIGAME EMANUELA E MIMMO ROBERTA & C. SAS |
| OGGETTO | RAZIONALIZZAZIONE ARENILE LIDO ADRIANO NORD | | | |

| | |
|---------------------------|-------------------------|
| TITOLI EDILIZI RILASCIATI | NOTE AREA DI PERTINENZA |
|---------------------------|-------------------------|

| | |
|--|--|
| | |
|--|--|

| |
|--------------------|
| DATA |
| 25/03/2004 |
| RILEVATORI |
| GIUNCHI - MINGUZZI |
| AGGIORNAMENTO |
| |
| PAGINA 2 |



COMUNE DI RAVENNA

AREA 6: PIANIFICAZIONE TERRITORIALE
SERVIZIO PROGETTAZIONE URBANISTICA

CENSIMENTO STRUTTURE ARENILE

| | | | |
|--------------------------------|----------------|---------|--|
| CODICE STRUTTURA | 06.010 | | |
| LOC | LIDO ADRIANO | | |
| VIA | VIALE PETRARCA | | |
| CIVICO | | PARTE | |
| CATASTO TERRENI RAVENNA | | | |
| SEZIONE | FOGLIO | MAPPALE | |
| | 0 | 0 | |

ELEMENTI COSTITUENTI L'INSIEME

| | | | |
|---------------|------------------|--------------------|---------------------|
| DENOMINAZIONE | Nautico Atlantis | DESTINAZIONE D'USO | RIMESSAGGIO NATANTI |
|---------------|------------------|--------------------|---------------------|

SCHEMA STATO CONCESSIONATO

SCHEMA STATO RILEVATO

AREA DI SUPPORTO ALLA BALNEAZIONE

| | |
|-----------------------|---|
| DESTINAZIONE D'USO | ACCESSIBILITA' |
| PARCHEGGIO MQ: 620 | <input type="checkbox"/> PRESENZA DI BARRIERE ARCHITETTONICHE |
| VERDE MQ: 620 | <input type="checkbox"/> PRESENZA DI DUNA IN AREA CONCESSIONATA |
| ATTREZ. SPORT. MQ: 0 | DIST. DUNA EDIF. / SCHEDA: / |
| SUP TEMPORANEE: 78,86 | RECINZIONE AREA: RETE METALLICA |

FOTO AREA A SUPPORTO DELLA BALNEAZIONE



SUPERFICI IMPERMEABILI

| | |
|--------------------|---------------------------|
| PAVIMENTATA MQ: 66 | PAVIMENTAZIONE: GETTO CLS |
|--------------------|---------------------------|

SUPERFICI PERMEABILI

| | |
|-------------------|--------------------------------------|
| PAVIMENTATA MQ: 0 | PAVIMENTAZIONE: LASTRE GHIAIA LAVATA |
|-------------------|--------------------------------------|

PRESENZA DI ALBERATURE:

| | |
|------------|--------------------|
| N. CABINE: | STATO: SUFFICIENTE |
|------------|--------------------|

AREA DESTINATA ALLA BALNEAZIONE

| | | |
|------------------------|-----------------|---|
| ATTIVITA': RIMESSAGGIO | AREA RICREATIVA | 0 |
|------------------------|-----------------|---|

SUPERFICI IMPERMEABILI

| | |
|-----------------|-----------------|
| PAVIMENTATA MQ: | PAVIMENTAZIONE: |
|-----------------|-----------------|

SUPERFICI PERMEABILI

| | |
|-----------------|--------------------------------|
| PAVIMENTATA MQ: | PAVIMENTAZIONE: LASTRE CEMENTO |
|-----------------|--------------------------------|

| | |
|---------------|----------------------|
| N_OMBRELLONI: | ATTERRAGGIO NATANTI: |
|---------------|----------------------|

| | | |
|--------------------|---------------|----------------|
| STATO: SUFFICIENTE | LARGHEZZA: 20 | LUNGHEZZA: 300 |
|--------------------|---------------|----------------|

0

FOTO AREA DESTINATA ALLA BALNEAZIONE



| DATI PIANO ARENILE 1996 | | ESISTENTE DA PROGETTO UNITARIO: | | DATI ULTIMA CONCESSIONE EDILIZIA: | | INTERVENTO CON PROGETTO UNITARIO: | |
|-------------------------|-----|---------------------------------|-----|-----------------------------------|-----|-----------------------------------|-----|
| ESISTENTE: | 150 | STRUTTURE FISSE: | 134 | STRUTTURE FISSE: | 134 | | |
| INTERVENTO DIRETTO: | 150 | PAVIMENTAZIONI FISSE: | 66 | PAVIMENTAZIONI FISSE: | 66 | | |
| PROGETTO UNITARIO: | 150 | TOT. SUP. COPERTA: | 200 | TOT. SUP. COPERTA: | 200 | | 200 |

| |
|--------------------|
| DATA |
| 25/03/2004 |
| RILEVATORI |
| GIUNCHI - MINGUZZI |
| AGGIORNAMENTO |
| |
| PAGINA 3 |

| | | |
|--------------------------------|----------------|---------|
| CODICE STRUTTURA | 06.010 | |
| LOC | LIDO ADRIANO | |
| VIA | VIALE PETRARCA | |
| CIVICO | PARTE | |
| | | |
| CATASTO TERRENI RAVENNA | | |
| SEZIONE | FOGLIO | MAPPALE |
| | 0 | 0 |

ELEMENTI COSTITUENTI L'INSIEME

| | | | |
|---------------|------------------|--------------------|---------------------|
| DENOMINAZIONE | Nautico Atlantis | DESTINAZIONE D'USO | RIMESSAGGIO NATANTI |
|---------------|------------------|--------------------|---------------------|

| | | | | |
|--------------------|-------------|------------------|-------------|--------|
| CORPO A | COD. EDI | 72416 | | |
| DESTINAZIONE/USO: | MATERIALE : | CEMENTO ARMATO | | |
| BAR RISTORO | TIPO COSTR: | PREFABBRICATA | | |
| SEDE | COPERTURA: | PIANA | | |
| | INFISSI: | LEGNO, ALLUMINIO | | |
| | FINITURE: | INTONACATO | | |
| SUP. COPERTA: | 114 H: | 3,5 COLORE1: | BIANCO 2 | GIALLO |
| SUP. PORTIC.: | 0 H: | 3 CONSERVAZIONE: | SUFFICIENTE | |
| STRUTTURA PORTICO: | REMOVIBILE | MATERIALE: | METALLO | |



| | | | |
|--------------------|-------------|------------------|-------------|
| CORPO B | COD. EDI | 72503 | |
| DESTINAZIONE/USO: | MATERIALE : | METALLO | |
| MAGAZZINO | TIPO COSTR: | PREFABBRICATA | |
| | COPERTURA: | BOTTE | |
| | INFISSI: | METALLO | |
| | FINITURE: | FACCIA A VISTA | |
| SUP. COPERTA: | 20 H: | 2,4 COLORE1: | BLU 2 |
| SUP. PORTIC.: | 0 H: | 0 CONSERVAZIONE: | SUFFICIENTE |
| STRUTTURA PORTICO: | | MATERIALE: | |



| | | | | |
|--------------------|-------------|------------------|--|---|
| CORPO C | COD. EDI | | | |
| DESTINAZIONE/USO: | MATERIALE : | | | |
| | TIPO COSTR: | | | |
| | COPERTURA: | | | |
| | INFISSI: | | | |
| | FINITURE: | | | |
| SUP. COPERTA: | 0 H: | 0 COLORE1: | | 2 |
| SUP. PORTIC.: | 0 H: | 0 CONSERVAZIONE: | | |
| STRUTTURA PORTICO: | | MATERIALE: | | |



| | | | | |
|--------------------|-------------|------------------|--|---|
| CORPO D | COD. EDI | | | |
| DESTINAZIONE/USO: | MATERIALE : | | | |
| | TIPO COSTR: | | | |
| | COPERTURA: | | | |
| | INFISSI: | | | |
| | FINITURE: | | | |
| SUP. COPERTA: | 0 H: | 0 COLORE1: | | 2 |
| SUP. PORTIC.: | 0 H: | 0 CONSERVAZIONE: | | |
| STRUTTURA PORTICO: | | MATERIALE: | | |




| | | | | | |
|--------------------|---|--|-------------------------|----------------|---------|
| DATA | COMUNE DI RAVENNA | | CODICE STRUTTURA | 06.011 | |
| 25/03/2004 | AREA 6: PIANIFICAZIONE TERRITORIALE SERVIZIO PROGETTAZIONE URBANISTICA | | LOC | LIDO ADRIANO | |
| RILEVATORI | CENSIMENTO STRUTTURE ARENILE | | VIA | VIALE PETRARCA | |
| GIUNCHI - MINGUZZI | | | CIVICO | 240 PARTE | |
| AGGIORNAMENTO | Pagina 2 | | ZONA PIANO ARENILE 96: | B-A1 | |
| | Pagina 3 | | CATASTO TERRENI RAVENNA | | |
| PAGINA 1 | | | SEZIONE | FOGLIO | MAPPALE |
| | | | RA | | |

ELEMENTI COSTITUENTI L'INSIEME

| | | | |
|---------------|-----------|--------------------|-----------------------|
| DENOMINAZIONE | Bagno 007 | DESTINAZIONE D'USO | STABILIMENTO BALNEARE |
|---------------|-----------|--------------------|-----------------------|

| | | | |
|--------------------|----------------|--------------|---------|
| VINCOLI AMBIENTALI | DINAMICA COSTA | RIPASCIMENTO | TRATTO: |
|--------------------|----------------|--------------|---------|

| | | |
|---|---|--|
| <input checked="" type="checkbox"/> PAESISTICO LR 31/2000 | <input type="checkbox"/> RNS |  |
| -L.R. 27/88 | <input checked="" type="checkbox"/> IDROGEOLOGICO | |
| -L.R. 1497/39 | <input type="checkbox"/> SIC | |
| -L.R. 1039/39 | <input type="checkbox"/> ZPS | |
| -L.R. 431/85 | | |

| | | |
|-----------|-------------|-------|
| NOTE ZONA | AUTOSTRADA | >10KM |
| | STATALE | >1KM |
| | PROVINCIALE | >1KM |

| | | |
|--------------------------------------|------------------|-------------------|
| PRESENZA DI FILTRI E DIMENSIONAMENTO | ACCESSIBILITA' | MATERIALE RECINZ. |
| PINETA ALTEZZA | RECINZIONE | CEMENTO METALLO |
| DUNA ALTEZZA | AREA RETROSTANTE | STATO: |
| RECINZIONE ALTEZZA | EDIFICATO | SUFFICIENTE |

ACCESSIBILITA' SPIAGGIA

| | | | | |
|-----------|--------|----------------|------------|---------------|
| MODALITA' | NUMERO | PAVIMENTAZIONE | ACCESSI | CONCESSIONE |
| CARRABILE | 0 | | TIPOLOGIA | DIRETTO CONC. |
| PEDONALE | 0 | | PROPRIETA' | |

PROTEZIONE DELLA COSTA

| | | | | | | | | |
|---|-------------|--------|-----------|-------|-----------|-----------------|------|----------|
| <input checked="" type="checkbox"/> DIFESE A MARE PARALLELE | DIST. COSTA | 181,46 | INTERASSE | 39,83 | MATERIALE | MASSI IN PIETRA | TIPO | SOFFOLTE |
| <input type="checkbox"/> DIFESE A MARE RADENTI | LUNGHEZZA | | MATERIALE | | TIPO | | | |
| <input checked="" type="checkbox"/> DIFESE A PENNELLO | LUNGHEZZA | 250,07 | INTERASSE | 0 | MATERIALE | MASSI IN PIETRA | TIPO | SOFFOLTE |


AREA DI PERTINENZA

| | | | | | | | |
|----------------|--|----------------------------|-------------|--------|------|----------|-----|
| PROPRIETA' | PRIVATA | N° CONCES. | 126/98 | INIZIO | | SCADENZA | |
| CONCESSIONARIO | | P.I. | 01460600396 | | | | |
| GESTORE | Soc. Bagno 007 di Santandrea Paolo e C. s.a.s. | | | | | | |
| SUPERFICIE MQ. | DIMENSI | DISTANZA ALTRE CONCESSIONI | | | | | |
| 2603 | FRONTE | | PROFONDITA' | | NORD | | SUD |

| | | | | | | |
|--------------------|---|------------|-----|------------|---------|---|
| PROGETTO UNITARIO: | DELIBERA | 33941/1549 | DEL | 05/08/1997 | COMMIT: | SOCIETA' EUROPA DI LIGAME EMANUELA E MIMMO ROBERTA & C. SAS |
| OGGETTO | RAZIONALIZZAZIONE ARENILE LIDO ADRIANO NORD | | | | | |

TITOLI EDILIZI RILASCIATI

| | |
|---|---|
| RICHIESTA DI CONDONO CON P.G. 28390/04. | NOTE AREA DI PERTINENZA |
| | NUMERO CABINE: 15, NUMERO DOCCE APERTE: 2 NUMERO DOCCE CHIUSE: 1, NUMERO LETTINI: 250 NUMERO SDRAI: 50, NUMERO OMBRELLONI: 170 NUMERO WC: 3 ATTIVITA': RISTORANTE STAGIONALE, PALLACANESTRO, RACCHETTONI, NUOTO. SUPERFICIE LOTTO A PROPRIETA' PRIVATA DI CIRCA 4900 MQ. |



| |
|--------------------|
| DATA |
| 25/03/2004 |
| RILEVATORI |
| GIUNCHI - MINGUZZI |
| AGGIORNAMENTO |
| |
| PAGINA 2 |



COMUNE DI RAVENNA

AREA 6: PIANIFICAZIONE TERRITORIALE
SERVIZIO PROGETTAZIONE URBANISTICA

CENSIMENTO STRUTTURE ARENILE

Pagina 1
Pagina 3

| | | | |
|--------------------------------|----------------|---------|--|
| CODICE STRUTTURA | 06.011 | | |
| LOC | LIDO ADRIANO | | |
| VIA | VIALE PETRARCA | | |
| CIVICO | 240 | PARTE | |
| CATASTO TERRENI RAVENNA | | | |
| SEZIONE | FOGLIO | MAPPALE | |
| RA | | | |

ELEMENTI COSTITUENTI L'INSIEME

| | | | |
|---------------|-----------|--------------------|-----------------------|
| DENOMINAZIONE | Bagno 007 | DESTINAZIONE D'USO | STABILIMENTO BALNEARE |
|---------------|-----------|--------------------|-----------------------|

SCHEMA STATO CONCESSIONATO

SCHEMA STATO RILEVATO

AREA DI SUPPORTO ALLA BALNEAZIONE

| | |
|------------------------|---|
| DESTINAZIONE D'USO | ACCESSIBILITA' |
| PARCHEGGIO MQ: 0 | <input type="checkbox"/> PRESENZA DI BARRIERE ARCHITETTONICHE |
| VERDE MQ: 0 | <input type="checkbox"/> PRESENZA DI DUNA IN AREA CONCESSIONATA |
| ATTREZ. SPORT. MQ: 700 | DIST. DUNAEDIF. / SCHEDA: / |
| SUP TEMPORANEE: 45,65 | RECINZIONE AREA: CEMENTO E RETE |

FOTO AREA A SUPPORTO DELLA BALNEAZIONE



SUPERFICI IMPERMEABILI

| | |
|---------------------|---------------------------|
| PAVIMENTATA MQ: 368 | PAVIMENTAZIONE: GETTO CLS |
|---------------------|---------------------------|

SUPERFICI PERMEABILI

| | |
|-----------------|--------------------------------|
| PAVIMENTATA MQ: | PAVIMENTAZIONE: LASTRE CEMENTO |
|-----------------|--------------------------------|

AREA DESTINATA A RIMESSAGGIO NATANTI DI MQ. 1020. PARCHEGGIO PUBBLICO IMMEDIATAMENTE RETROSTANTE ALL'AREA IN PROPRIETA' PRIVATA. RECINZIONE IN CEMENTO E RETE METALLICA.

| | |
|---------------|--------------------|
| N. CABINE: 15 | STATO: SUFFICIENTE |
|---------------|--------------------|

AREA DESTINATA ALLA BALNEAZIONE

| | | | |
|------------|-----------|----------------|-------------|
| ATTIVITA': | OMBREGGIO | CAMPO SPORTIVO | RIMESSAGGIO |
|------------|-----------|----------------|-------------|

SUPERFICI IMPERMEABILI

| | |
|-----------------|-----------------|
| PAVIMENTATA MQ: | PAVIMENTAZIONE: |
|-----------------|-----------------|

SUPERFICI PERMEABILI

| | |
|-----------------|--------------------------------|
| PAVIMENTATA MQ: | PAVIMENTAZIONE: LASTRE CEMENTO |
|-----------------|--------------------------------|

| | |
|-------------------|----------------------|
| N_OMBRELLONI: 170 | ATTERRAGGIO NATANTI: |
|-------------------|----------------------|

| | | |
|--------------------|--------------|--------------|
| STATO: SUFFICIENTE | LARGHEZZA: 0 | LUNGHEZZA: 0 |
|--------------------|--------------|--------------|

FOTO AREA DESTINATA ALLA BALNEAZIONE



| DATI PIANO ARENILE 1996 | | ESISTENTE DA PROGETTO UNITARIO: | | DATI ULTIMA CONCESSIONE EDILIZIA: | | INTERVENTO CON PROGETTO UNITARIO: | |
|-------------------------|-----|---------------------------------|-----|-----------------------------------|---|-----------------------------------|--|
| ESISTENTE: | 290 | STRUTTURE FISSE: | 427 | STRUTTURE FISSE: | | | |
| INTERVENTO DIRETTO: | 235 | PAVIMENTAZIONI FISSE: | 368 | PAVIMENTAZIONI FISSE: | 0 | | |
| PROGETTO UNITARIO: | 260 | TOT. SUP. COPERTA: | 795 | TOT. SUP. COPERTA: | 0 | | |

| |
|--------------------|
| DATA |
| 25/03/2004 |
| RILEVATORI |
| GIUNCHI - MINGUZZI |
| AGGIORNAMENTO |
| |
| PAGINA 3 |

COMUNE DI RAVENNA
 AREA 6: PIANIFICAZIONE TERRITORIALE E
 SERVIZIO PROGETTAZIONE URBANISTICA

CENSIMENTO STRUTTURE ARENILE

| | | | |
|--------------------------------|----------------|---------|--|
| CODICE STRUTTURA | 06.011 | | |
| LOC | LIDO ADRIANO | | |
| VIA | VIALE PETRARCA | | |
| CIVICO | 240 | PARTE | |
| CATASTO TERRENI RAVENNA | | | |
| SEZIONE | FOGLIO | MAPPALE | |
| RA | | | |

ELEMENTI COSTITUENTI L'INSIEME

| | | | |
|---------------|-----------|--------------------|-----------------------|
| DENOMINAZIONE | Bagno 007 | DESTINAZIONE D'USO | STABILIMENTO BALNEARE |
|---------------|-----------|--------------------|-----------------------|

| | | | |
|--------------------|-------------|-----------------|-------------------|
| CORPO A | | COD. EDI | 72501 |
| DESTINAZIONE/USO: | MATERIALE : | CEMENTO ARMATO | |
| BAR RISTORO | TIPO COSTR: | PREFABBRICATA | |
| | COPERTURA: | PIANA | |
| | INFISSI: | LEGN.ALLUM.MET. | |
| | FINITURE: | INTONACATO | |
| SUP. COPERTA: | 0 | H: | 3,5 |
| | | COLORE1: | ARANCIONE 2 ROSSO |
| SUP. PORTIC.: | | H: | 3,5 |
| | | CONSERVAZIONE: | SUFFICIENTE |
| STRUTTURA PORTICO: | FISSA | MATERIALE: | CEMENTO ARMATO |



| | | | |
|--------------------|-------------|-----------------|-------------------|
| CORPO B | | COD. EDI | 72212 |
| DESTINAZIONE/USO: | MATERIALE : | CEMENTO ARMATO | |
| CABINA | TIPO COSTR: | PREFABBRICATA | |
| | COPERTURA: | PIANA | |
| | INFISSI: | LEGNO | |
| | FINITURE: | INTONACATO | |
| SUP. COPERTA: | 0 | H: | 2,7 |
| | | COLORE1: | ARANCIONE 2 ROSSO |
| SUP. PORTIC.: | | H: | |
| | | CONSERVAZIONE: | SUFFICIENTE |
| STRUTTURA PORTICO: | | MATERIALE: | |




| | | | |
|--------------------|-------------|-----------------|-------------------|
| CORPO C | | COD. EDI | 72211 |
| DESTINAZIONE/USO: | MATERIALE : | CEMENTO ARMATO | |
| CABINA | TIPO COSTR: | PREFABBRICATA | |
| SERVIZIO IGIENICO | COPERTURA: | PIANA | |
| MAGAZZINO | INFISSI: | LEGNO | |
| | FINITURE: | INTONACATO | |
| SUP. COPERTA: | 0 | H: | 3,3 |
| | | COLORE1: | ARANCIONE 2 ROSSO |
| SUP. PORTIC.: | | H: | |
| | | CONSERVAZIONE: | SUFFICIENTE |
| STRUTTURA PORTICO: | | MATERIALE: | |



| | | | |
|--------------------|-------------|-----------------|---------------|
| CORPO D | | COD. EDI | 72213 |
| DESTINAZIONE/USO: | MATERIALE : | METALLO | |
| RIMESSAGGIO | TIPO COSTR: | PREFABBRICATA | |
| | COPERTURA: | PIANA | |
| | INFISSI: | METALLO | |
| | FINITURE: | FACCIA A VISTA | |
| SUP. COPERTA: | 0 | H: | 2,3 |
| | | COLORE1: | BIANCO 2 |
| SUP. PORTIC.: | | H: | |
| | | CONSERVAZIONE: | INSUFFICIENTE |
| STRUTTURA PORTICO: | | MATERIALE: | |



| | | | | | |
|--------------------|--|--|------------------|--------------------------------|----------------|
| DATA |  COMUNE DI RAVENNA AREA 6: PIANIFICAZIONE TERRITORIALE SERVIZIO PROGETTAZIONE URBANISTICA | | CODICE STRUTTURA | 06.012 | |
| 25/03/2004 | | | LOC | LIDO ADRIANO | |
| RILEVATORI | CENSIMENTO STRUTTURE ARENILE | | | VIA | VIALE PETRARCA |
| GIUNCHI - MINGUZZI | | | | CIVICO | 324 |
| AGGIORNAMENTO | Pagina 2 | | | ZONA PIANO ARENILE 96: | B-A1 |
| | Pagina 3 | | | CATASTO TERRENI RAVENNA | |
| PAGINA 1 | | | SEZIONE | FOGLIO | MAPPALE |
| | | | RA | 113 | 160 |

ELEMENTI COSTITUENTI L'INSIEME

| | | | |
|---------------|---------------|--------------------|-----------------------|
| DENOMINAZIONE | Bagno Calipso | DESTINAZIONE D'USO | STABILIMENTO BALNEARE |
|---------------|---------------|--------------------|-----------------------|

VINCOLI AMBIENTALI

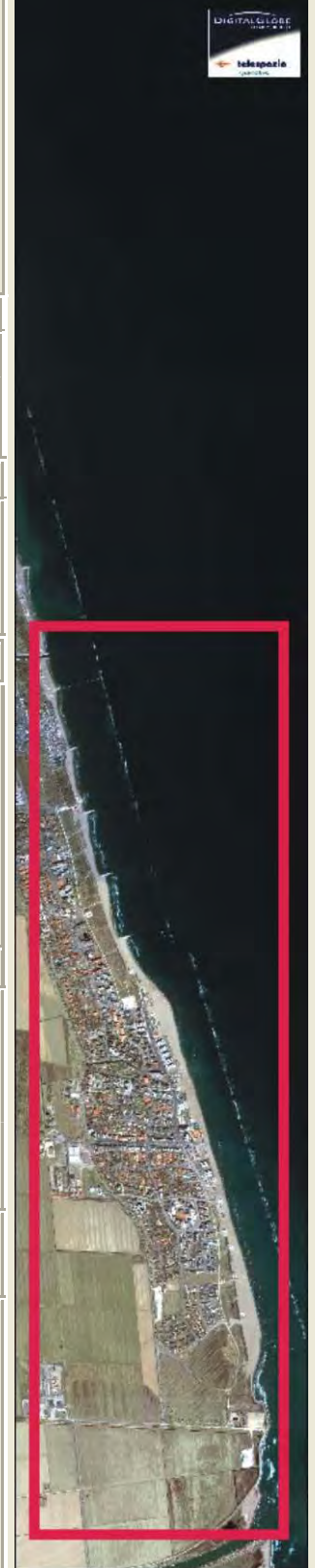
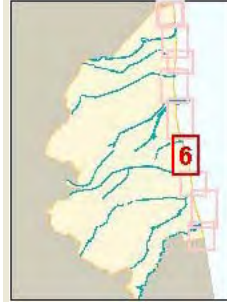
| | |
|---|---|
| <input checked="" type="checkbox"/> PAESISTICO LR 31/2000 | <input type="checkbox"/> RNS |
| -L.R. 27/88 | <input checked="" type="checkbox"/> IDROGEOLOGICO |
| -L.R. 1497/39 | <input type="checkbox"/> SIC |
| -L.R. 1039/39 | <input type="checkbox"/> ZPS |
| -L.R. 431/85 | |

DINAMICA COSTA

| | |
|------------------|--------|
| CONNESSIONE RETI | |
| CICLABILE | >300ML |
| AUTOBUS | <300ML |
| PARCHEGGI | <300ML |
| AUTOSTRADA | >10KM |
| STATALE | >1KM |
| PROVINCIALE | >1KM |

STABILE

TRATTO:



NOTE ZONA

PRESENZA DI FILTRI E DIMENSIONAMENTO

| | | | | | | |
|------------|---------|-----|-----------|---|------------------|----------------|
| PINETA | ALTEZZA | | LARGHEZZA | 0 | RECINZIONE | RETE METALLICA |
| DUNA | ALTEZZA | | LARGHEZZA | 0 | AREA RETROSTANTE | STATO: |
| RECINZIONE | ALTEZZA | 1,5 | LARGHEZZA | 0 | EDIFICATO | SUFFICIENTE |

ACCESSIBILITA' SPIAGGIA

| | | | | |
|-----------|--------|----------------|------------|---------------|
| MODALITA' | NUMERO | PAVIMENTAZIONE | ACCESSI | CONCESSIONE |
| CARRABILE | 1 | STERRATO | TIPOLOGIA | NON ESCLUSIVO |
| PEDONALE | 0 | | PROPRIETA' | COMUNE |

PROTEZIONE DELLA COSTA

| | | | | | | | | |
|---|-------------|--------|-----------|------|-----------|-----------------|------|----------|
| <input checked="" type="checkbox"/> DIFESE A MARE PARALLELE | DIST. COSTA | 183,89 | INTERASSE | 31,5 | MATERIALE | MASSI IN PIETRA | TIPO | SOFFOLTE |
| <input type="checkbox"/> DIFESE A MARE RADENTI | LUNGHEZZA | | MATERIALE | | TIPO | | | |
| <input type="checkbox"/> DIFESE A PENNELLO | LUNGHEZZA | 0 | INTERASSE | 0 | MATERIALE | | TIPO | |

AREA DI PERTINENZA

| | | | | | | | |
|----------------|---------------------------------|------------|----------------------------|--------|------|----------|-----------------|
| PROPRIETA' | PRIVATA | N° CONCES. | | INIZIO | | SCADENZA | |
| CONCESSIONARIO | | | | | | P.I. | DLTZN39T52H199Y |
| GESTORE | GODOLI TIZIANA BERRETTI AZEGLIO | | | | | | |
| SUPERFICIE MQ. | DIMENSI | | DISTANZA ALTRE CONCESSIONI | | | | |
| | FRONTE | | PROFONDITA' | | NORD | | SUD |

| | | | | | | |
|--------------------|---|------------|-----|------------|---------|---|
| PROGETTO UNITARIO: | DELIBERA | 33941/1549 | DEL | 05/08/1997 | COMMIT: | SOCIETA' EUROPA DI LIGAME EMANUELA E MIMMO ROBERTA & C. SAS |
| OGGETTO | RAZIONALIZZAZIONE ARENILE LIDO ADRIANO NORD | | | | | |

TITOLI EDILIZI RILASCIATI

NOTE AREA DI PERTINENZA

NUMERO CABINE: 8, NUMERO DOCCE APERTE: 1
 NUMERO DOCCE CHIUSE: 1, NUMERO LETTINI: 350
 NUMERO SDRAI: 20, NUMERO OMBRELLONI: 120
 NUMERO WC: 3, NUMERO LAVAPIEDI: 2
 ATTIVITA': ANIMAZIONE, RISTORANTE STAGIONALE, BEACH VOLLEY, RACCHETTONI, NUOTO. SITO INTERNET:
www.bagnocalipso.com

| |
|--------------------|
| DATA |
| 25/03/2004 |
| RILEVATORI |
| GIUNCHI - MINGUZZI |
| AGGIORNAMENTO |
| |
| PAGINA 2 |


COMUNE DI RAVENNA
 AREA 6: PIANIFICAZIONE TERRITORIALE
 SERVIZIO PROGETTAZIONE URBANISTICA

CENSIMENTO STRUTTURE ARENILE

| | | |
|--------------------------------|----------------|---------|
| CODICE STRUTTURA | 06.012 | |
| LOC | LIDO ADRIANO | |
| VIA | VIALE PETRARCA | |
| CIVICO | 324 PARTE | |
| CATASTO TERRENI RAVENNA | | |
| SEZIONE | FOGLIO | MAPPALE |
| RA | 113 | 160 |

ELEMENTI COSTITUENTI L'INSIEME

| | | | |
|---------------|---------------|--------------------|-----------------------|
| DENOMINAZIONE | Bagno Calipso | DESTINAZIONE D'USO | STABILIMENTO BALNEARE |
|---------------|---------------|--------------------|-----------------------|

SCHEMA STATO CONCESSIONATO

SCHEMA STATO RILEVATO

AREA DI SUPPORTO ALLA BALNEAZIONE

| | |
|------------------------|---|
| DESTINAZIONE D'USO | ACCESSIBILITA' |
| PARCHEGGIO MQ: 0 | <input type="checkbox"/> PRESENZA DI BARRIERE ARCHITETTONICHE |
| VERDE MQ: 0 | <input type="checkbox"/> PRESENZA DI DUNA IN AREA CONCESSIONATA |
| ATTREZ. SPORT. MQ: 200 | DIST. DUNA EDIF. / SCHEDA: / |
| SUP TEMPORANEE: 0,00 | RECINZIONE AREA: CEMENTO E RETE |

FOTO AREA A SUPPORTO DELLA BALNEAZIONE



SUPERFICI IMPERMEABILI

| | |
|-------------------|-----------------|
| PAVIMENTATA MQ: 0 | PAVIMENTAZIONE: |
|-------------------|-----------------|

SUPERFICI PERMEABILI

| | |
|-----------------|--------------------------------------|
| PAVIMENTATA MQ: | PAVIMENTAZIONE: LASTRE GHIAIA LAVATA |
|-----------------|--------------------------------------|

STRADELLO SECONDARIO CHE PORTA ALLO STABILIMENTO IN CEMENTO. ZONA EDIFICATA IMMEDIATAMENTE RETROSTANTE.

| | |
|--------------|--------------------|
| N. CABINE: 8 | STATO: SUFFICIENTE |
|--------------|--------------------|

AREA DESTINATA ALLA BALNEAZIONE

| | | | |
|------------|-----------|----------------|-----------------|
| ATTIVITA': | OMBREGGIO | CAMPO SPORTIVO | AREA RICREATIVA |
|------------|-----------|----------------|-----------------|

SUPERFICI IMPERMEABILI

| | |
|-----------------|-----------------|
| PAVIMENTATA MQ: | PAVIMENTAZIONE: |
|-----------------|-----------------|

SUPERFICI PERMEABILI

| | |
|-----------------|--------------------------------|
| PAVIMENTATA MQ: | PAVIMENTAZIONE: LASTRE CEMENTO |
|-----------------|--------------------------------|

| | |
|-------------------|----------------------|
| N_OMBRELLONI: 120 | ATTERRAGGIO NATANTI: |
|-------------------|----------------------|

| | | |
|--------------------|--------------|--------------|
| STATO: SUFFICIENTE | LARGHEZZA: 0 | LUNGHEZZA: 0 |
|--------------------|--------------|--------------|

FOTO AREA DESTINATA ALLA BALNEAZIONE



| DATI PIANO ARENILE 1996 | | ESISTENTE DA PROGETTO UNITARIO: | | DATI ULTIMA CONCESSIONE EDILIZIA: | | INTERVENTO CON PROGETTO UNITARIO: | |
|-------------------------|-----|---------------------------------|-----|-----------------------------------|---|-----------------------------------|-----|
| ESISTENTE: | 120 | STRUTTURE FISSE: | 136 | STRUTTURE FISSE: | | INTERVENTO CON PROGETTO UNITARIO: | |
| INTERVENTO DIRETTO: | 120 | PAVIMENTAZIONI FISSE: | 0 | PAVIMENTAZIONI FISSE: | 0 | | |
| PROGETTO UNITARIO: | 135 | TOT. SUP. COPERTA: | 136 | TOT. SUP. COPERTA: | 0 | | 150 |

| |
|--------------------|
| DATA |
| 25/03/2004 |
| RILEVATORI |
| GIUNCHI - MINGUZZI |
| AGGIORNAMENTO |
| |
| PAGINA 3 |


COMUNE DI RAVENNA
 AREA 6: PIANIFICAZIONE TERRITORIALE E
 SERVIZIO PROGETTAZIONE URBANISTICA

CENSIMENTO STRUTTURE ARENILE

| | | | |
|------------------|----------------|-------|--|
| CODICE STRUTTURA | 06.012 | | |
| LOC | LIDO ADRIANO | | |
| VIA | VIALE PETRARCA | | |
| CIVICO | 324 | PARTE | |

| | | |
|--------------------------------|--------|---------|
| CATASTO TERRENI RAVENNA | | |
| SEZIONE | FOGLIO | MAPPALE |
| RA | 113 | 160 |

ELEMENTI COSTITUENTI L'INSIEME

| | | | |
|---------------|---------------|--------------------|-----------------------|
| DENOMINAZIONE | Bagno Calipso | DESTINAZIONE D'USO | STABILIMENTO BALNEARE |
|---------------|---------------|--------------------|-----------------------|

| | | | |
|--------------------|----------------|-----------------|-------|
| CORPO A | | COD. EDI | 72226 |
| DESTINAZIONE/USO: | MATERIALE : | CEMENTO ARMATO | |
| BAR RISTORO | TIPO COSTR: | PREFABBRICATA | |
| | COPERTURA: | PIANA | |
| | INFISSI: | LEGN.ALLUM.MET. | |
| | FINITURE: | INTONACATO | |
| SUP. COPERTA: | 0 | H: | 3,5 |
| | COLORE1: | ROSSO | 2 |
| | | AZZURRO | |
| SUP. PORTIC.: | | H: | |
| | CONSERVAZIONE: | SUFFICIENTE | |
| STRUTTURA PORTICO: | | MATERIALE: | |



| | | | |
|--------------------|----------------|-----------------|-------|
| CORPO B | | COD. EDI | 72229 |
| DESTINAZIONE/USO: | MATERIALE : | CEMENTO ARMATO | |
| MAGAZZINO | TIPO COSTR: | PREFABBRICATA | |
| CABINA | COPERTURA: | PIANA | |
| | INFISSI: | LEGNO | |
| | FINITURE: | INTONACATO | |
| SUP. COPERTA: | 0 | H: | 2,4 |
| | COLORE1: | AZZURRO | 2 |
| | | ROSSO | |
| SUP. PORTIC.: | | H: | |
| | CONSERVAZIONE: | SUFFICIENTE | |
| STRUTTURA PORTICO: | | MATERIALE: | |




| | | | |
|--------------------|----------------|-----------------|-------|
| CORPO C | | COD. EDI | 72228 |
| DESTINAZIONE/USO: | MATERIALE : | MURATURA | |
| CABINA | TIPO COSTR: | PREFABBRICATA | |
| | COPERTURA: | PIANA | |
| | INFISSI: | LEGNO | |
| | FINITURE: | INTONACATO | |
| SUP. COPERTA: | 0 | H: | 2,3 |
| | COLORE1: | AZZURRO | 2 |
| | | ROSSO | |
| SUP. PORTIC.: | | H: | |
| | CONSERVAZIONE: | SUFFICIENTE | |
| STRUTTURA PORTICO: | | MATERIALE: | |



| | | | |
|--------------------|----------------|-----------------|-------|
| CORPO D | | COD. EDI | 72230 |
| DESTINAZIONE/USO: | MATERIALE : | CEMENTO ARMATO | |
| SERVIZIO IGIENICO | TIPO COSTR: | PREFABBRICATA | |
| | COPERTURA: | PIANA | |
| | INFISSI: | ALLUMINIO | |
| | FINITURE: | INTONACATO | |
| SUP. COPERTA: | 0 | H: | 2,4 |
| | COLORE1: | AZZURRO | 2 |
| | | ROSSO | |
| SUP. PORTIC.: | | H: | |
| | CONSERVAZIONE: | SUFFICIENTE | |
| STRUTTURA PORTICO: | | MATERIALE: | |





| | | | | | | | | |
|-------------------|----------|---|----------------|---|--------------|---|-------------------|------|
| SUPERFICI TOTALI: | COPERTA: | 0 | PAVIM. IMPERM: | 0 | PAVIM. PERM: | 0 | STRUT TEMPORANEE: | 0,00 |
|-------------------|----------|---|----------------|---|--------------|---|-------------------|------|

| | | | | | |
|--------------------|--|--|------------------|--------------------------------|----------------|
| DATA |  COMUNE DI RAVENNA AREA 6: PIANIFICAZIONE TERRITORIALE SERVIZIO PROGETTAZIONE URBANISTICA | | CODICE STRUTTURA | 06.013 | |
| 25/03/2004 | | | LOC | LIDO ADRIANO | |
| RILEVATORI | CENSIMENTO STRUTTURE ARENILE | | | VIA | VIALE PETRARCA |
| GIUNCHI - MINGUZZI | | | | CIVICO | 0 PARTE |
| AGGIORNAMENTO | Pagina 2 | | | ZONA PIANO ARENILE 96: | |
| | Pagina 3 | | | CATASTO TERRENI RAVENNA | |
| PAGINA 1 | | | SEZIONE | FOGLIO | MAPPALE |
| | | | | 0 | 0 |

ELEMENTI COSTITUENTI L'INSIEME

| | | | |
|---------------|---------------------|--------------------|---------------------|
| DENOMINAZIONE | Motor Yachting Club | DESTINAZIONE D'USO | RIMESSAGGIO NATANTI |
|---------------|---------------------|--------------------|---------------------|

| | | | |
|--------------------|----------------|---------|---------|
| VINCOLI AMBIENTALI | DINAMICA COSTA | STABILE | TRATTO: |
|--------------------|----------------|---------|---------|

| | | | | |
|--|---|---|--|--|
| <input checked="" type="checkbox"/> PAESISTICO LR 31/2000 -L.R. 27/88 -L.R. 1497/39 -L.R. 1039/39 -L.R. 431/85 | <input type="checkbox"/> RNS <input checked="" type="checkbox"/> IDROGEOLOGICO <input type="checkbox"/> SIC <input type="checkbox"/> ZPS | CONNESSIONE RETI CICLABILE >300ML AUTOBUS <300ML PARCHEGGI <300ML AUTOSTRADA >10KM STATALE >1KM PROVINCIALE >1KM |  |  |
|--|---|---|--|--|

| | |
|-----------|---|
| NOTE ZONA | 0 |
|-----------|---|

| | | |
|--------------------------------------|----------------|-------------------|
| PRESENZA DI FILTRI E DIMENSIONAMENTO | ACCESSIBILITA' | MATERIALE RECINZ. |
|--------------------------------------|----------------|-------------------|

| | | | | | |
|--------------------|-----|-----------|-----|------------------|--------------|
| PINETA ALTEZZA | 0 | LARGHEZZA | 0 | RECINZIONE | CEMENTO RETE |
| DUNA ALTEZZA | 0 | LARGHEZZA | 0 | AREA RETROSTANTE | STATO: |
| RECINZIONE ALTEZZA | 2,5 | LARGHEZZA | 0,2 | EDIFICATO | SUFFICIENTE |

| |
|-------------------------|
| ACCESSIBILITA' SPIAGGIA |
|-------------------------|

| | | | | |
|-----------|--------|----------------|------------|-----------------------|
| MODALITA' | NUMERO | PAVIMENTAZIONE | ACCESSI | CONCESSIONE |
| CARRABILE | 1 | STERRATO | TIPOLOGIA | NON ESCLUSIVO CONC. 0 |
| PEDONALE | 0 | | PROPRIETA' | COMUNE |

| |
|------------------------|
| PROTEZIONE DELLA COSTA |
|------------------------|

| | | | | | | | | |
|---|-------------|--------|-----------|-------|-----------|-----------------|------|----------|
| <input checked="" type="checkbox"/> DIFESE A MARE PARALLELE | DIST. COSTA | 189,05 | INTERASSE | 35,77 | MATERIALE | MASSI IN PIETRA | TIPO | SOFFOLTE |
| <input type="checkbox"/> DIFESE A MARE RADENTI | LUNGHEZZA | 0 | MATERIALE | | TIPO | | | |
| <input type="checkbox"/> DIFESE A PENNELLO | LUNGHEZZA | 0 | INTERASSE | 0 | MATERIALE | | TIPO | |

| |
|--------------------|
| AREA DI PERTINENZA |
|--------------------|

| | | | | | | | | |
|----------------|---------------------|------------|----------------------------|--------|------|----------|-----|---|
| PROPRIETA' | PRIVATA | N° CONCES. | | INIZIO | | SCADENZA | | |
| CONCESSIONARIO | | | | | | P.I. | | |
| GESTORE | Motor Yachting Club | | | | | | | |
| SUPERFICIE MQ. | DIMENSI | | DISTANZA ALTRE CONCESSIONI | | | | | |
| 0 | FRONTE | | PROFONDITA' | | NORD | 0 | SUD | 0 |

| | | | | | | |
|--------------------|---|------------|-----|------------|---------|---|
| PROGETTO UNITARIO: | DELIBERA | 33941/1549 | DEL | 05/08/1997 | COMMIT: | SOCIETA' EUROPA DI LIGAME EMANUELA E MIMMO ROBERTA & C. SAS |
| OGGETTO | RAZIONALIZZAZIONE ARENILE LIDO ADRIANO NORD | | | | | |

| | |
|---------------------------|-------------------------|
| TITOLI EDILIZI RILASCIATI | NOTE AREA DI PERTINENZA |
|---------------------------|-------------------------|

| | |
|--|---|
| | RIMESSAGGIO IMBARCAZIONI DI MQ. 2500 CIRCA. |
|--|---|

| |
|--------------------|
| DATA |
| 25/03/2004 |
| RILEVATORI |
| GIUNCHI - MINGUZZI |
| AGGIORNAMENTO |
| |
| PAGINA 2 |

COMUNE DI RAVENNA
 AREA 6: PIANIFICAZIONE TERRITORIALE
 SERVIZIO PROGETTAZIONE URBANISTICA

CENSIMENTO STRUTTURE ARENILE

| | | |
|--------------------------------|----------------|---------|
| CODICE STRUTTURA | 06.013 | |
| LOC | LIDO ADRIANO | |
| VIA | VIALE PETRARCA | |
| CIVICO | 0 PARTE | |
| CATASTO TERRENI RAVENNA | | |
| SEZIONE | FOGLIO | MAPPALE |
| | 0 | 0 |

ELEMENTI COSTITUENTI L'INSIEME

| | | | |
|---------------|---------------------|--------------------|---------------------|
| DENOMINAZIONE | Motor Yachting Club | DESTINAZIONE D'USO | RIMESSAGGIO NATANTI |
|---------------|---------------------|--------------------|---------------------|

SCHEMA STATO CONCESSIONATO

SCHEMA STATO RILEVATO

AREA DI SUPPORTO ALLA BALNEAZIONE

| | |
|----------------------|---|
| DESTINAZIONE D'USO | ACCESSIBILITA' |
| PARCHEGGIO MQ: 0 | <input type="checkbox"/> PRESENZA DI BARRIERE ARCHITETTONICHE |
| VERDE MQ: 0 | <input type="checkbox"/> PRESENZA DI DUNA IN AREA CONCESSIONATA |
| ATTREZ. SPORT. MQ: 0 | DIST. DUNA EDIF. / SCHEDA: / |
| SUP TEMPORANEE: 0,00 | RECINZIONE AREA: CEMENTO E RETE |

FOTO AREA A SUPPORTO DELLA BALNEAZIONE



SUPERFICI IMPERMEABILI

| | |
|-------------------|-------------------|
| PAVIMENTATA MQ: 0 | PAVIMENTAZIONE: 0 |
|-------------------|-------------------|

SUPERFICI PERMEABILI

| | |
|-------------------|--------------------------------|
| PAVIMENTATA MQ: 0 | PAVIMENTAZIONE: LASTRE CEMENTO |
|-------------------|--------------------------------|

RECINZIONE IN CEMENTO E RETE METALLICA. SUPERFICIE DESTINATA AL RIMESSAGGIO NATANTI PARI A MQ. 2400.

| | |
|------------|--------------------|
| N. CABINE: | STATO: SUFFICIENTE |
|------------|--------------------|

AREA DESTINATA ALLA BALNEAZIONE

| |
|---|
| ATTIVITA': |
| SUPERFICI IMPERMEABILI |
| PAVIMENTATA MQ: PAVIMENTAZIONE: |
| SUPERFICI PERMEABILI |
| PAVIMENTATA MQ: PAVIMENTAZIONE: LASTRE CEMENTO |
| N_OMBRELLONI: ATTERRAGGIO NATANTI: |
| STATO: SUFFICIENTE LARGHEZZA: 20 LUNGHEZZA: 300 |

FOTO AREA DESTINATA ALLA BALNEAZIONE



PRESENZA DI PONTILE IN LEGNO IN DISUSO NELL'AREA DESTINATA ALLA BALNEAZIONE.

| DATI PIANO ARENILE 1996 | ESISTENTE DA PROGETTO UNITARIO: | DATI ULTIMA CONCESSIONE EDILIZIA: | INTERVENTO CON PROGETTO UNITARIO: |
|-------------------------|---------------------------------|-----------------------------------|-----------------------------------|
| ESISTENTE: 15 | STRUTTURE FISSE: 24 | STRUTTURE FISSE: | |
| INTERVENTO DIRETTO: 60 | PAVIMENTAZIONI FISSE: 0 | PAVIMENTAZIONI FISSE: 0 | |
| PROGETTO UNITARIO: 60 | TOT. SUP. COPERTA: 24 | TOT. SUP. COPERTA: 0 | 60 |

| |
|--------------------|
| DATA |
| 25/03/2004 |
| RILEVATORI |
| GIUNCHI - MINGUZZI |
| AGGIORNAMENTO |
| |
| PAGINA 3 |

| | | |
|--------------------------------|----------------|---------|
| CODICE STRUTTURA | 06.013 | |
| LOC | LIDO ADRIANO | |
| VIA | VIALE PETRARCA | |
| CIVICO | 0 PARTE | |
| CATASTO TERRENI RAVENNA | | |
| SEZIONE | FOGLIO | MAPPALE |
| | 0 | 0 |

ELEMENTI COSTITUENTI L'INSIEME

| | | | |
|---------------|---------------------|--------------------|---------------------|
| DENOMINAZIONE | Motor Yachting Club | DESTINAZIONE D'USO | RIMESSAGGIO NATANTI |
|---------------|---------------------|--------------------|---------------------|

| | | | |
|--------------------|-------------|----------------|------------------------------|
| CORPO A | COD. EDI | 72415 | |
| DESTINAZIONE/USO: | MATERIALE : | METALLO | COPERTURA IN ETERNIT |
| MAGAZZINO | TIPO COSTR: | PREFABBRICATA | |
| | COPERTURA: | DUE FALDE | |
| | INFISSI: | METALLO | |
| | FINITURE: | FACCIA A VISTA | |
| SUP. COPERTA: | 0 H: | 2,4 | COLORE1: BIANCO 2 |
| SUP. PORTIC.: | 0 H: | 0 | CONSERVAZIONE: INSUFFICIENTE |
| STRUTTURA PORTICO: | | MATERIALE: | |



| | | | |
|--------------------|-------------|------------|----------------|
| CORPO B | COD. EDI | | |
| DESTINAZIONE/USO: | MATERIALE : | | |
| | TIPO COSTR: | | |
| | COPERTURA: | | |
| | INFISSI: | | |
| | FINITURE: | | |
| SUP. COPERTA: | 0 H: | 0 | COLORE1: 2 |
| SUP. PORTIC.: | 0 H: | 0 | CONSERVAZIONE: |
| STRUTTURA PORTICO: | | MATERIALE: | |



| | | | |
|--------------------|-------------|------------|----------------|
| CORPO C | COD. EDI | | |
| DESTINAZIONE/USO: | MATERIALE : | | |
| | TIPO COSTR: | | |
| | COPERTURA: | | |
| | INFISSI: | | |
| | FINITURE: | | |
| SUP. COPERTA: | 0 H: | 0 | COLORE1: 2 |
| SUP. PORTIC.: | 0 H: | 0 | CONSERVAZIONE: |
| STRUTTURA PORTICO: | | MATERIALE: | |



| | | | |
|--------------------|-------------|------------|----------------|
| CORPO D | COD. EDI | | |
| DESTINAZIONE/USO: | MATERIALE : | | |
| | TIPO COSTR: | | |
| | COPERTURA: | | |
| | INFISSI: | | |
| | FINITURE: | | |
| SUP. COPERTA: | 0 H: | 0 | COLORE1: 2 |
| SUP. PORTIC.: | 0 H: | 0 | CONSERVAZIONE: |
| STRUTTURA PORTICO: | | MATERIALE: | |





| | | | | | |
|--------------------|--|--|------------------|--------------------------------|----------------|
| DATA |  COMUNE DI RAVENNA AREA 6: PIANIFICAZIONE TERRITORIALE SERVIZIO PROGETTAZIONE URBANISTICA | | CODICE STRUTTURA | 06.014 | |
| 25/03/2004 | | | LOC | LIDO ADRIANO | |
| RILEVATORI | CENSIMENTO STRUTTURE ARENILE | | | VIA | VIALE PETRARCA |
| GIUNCHI - MINGUZZI | | | | CIVICO | 348 |
| AGGIORNAMENTO | Pagina 2 | | | ZONA PIANO ARENILE 96: | B-A1 |
| | Pagina 3 | | | CATASTO TERRENI RAVENNA | |
| PAGINA 1 | | | SEZIONE | FOGLIO | MAPPALE |
| | | | RA | | |

ELEMENTI COSTITUENTI L'INSIEME

| | | | |
|---------------|----------------------|--------------------|-----------------------|
| DENOMINAZIONE | Bagno Balena Allegra | DESTINAZIONE D'USO | STABILIMENTO BALNEARE |
|---------------|----------------------|--------------------|-----------------------|

| | | | |
|--------------------|----------------|---------|---------|
| VINCOLI AMBIENTALI | DINAMICA COSTA | STABILE | TRATTO: |
|--------------------|----------------|---------|---------|

| | | | | |
|--|---|---|--|--|
| <input checked="" type="checkbox"/> PAESISTICO LR 31/2000 -L.R. 27/88 -L.R. 1497/39 -L.R. 1039/39 -L.R. 431/85 | <input type="checkbox"/> RNS <input checked="" type="checkbox"/> IDROGEOLOGICO <input type="checkbox"/> SIC <input type="checkbox"/> ZPS | CONNESSIONE RETI CICLABILE >300ML AUTOBUS <300ML PARCHEGGI <300ML AUTOSTRADA >10KM STATALE >1KM PROVINCIALE >1KM |  |  |
|--|---|---|--|--|

| | |
|-----------|--|
| NOTE ZONA | |
|-----------|--|

| | | |
|--------------------------------------|----------------|-------------------|
| PRESENZA DI FILTRI E DIMENSIONAMENTO | ACCESSIBILITA' | MATERIALE RECINZ. |
|--------------------------------------|----------------|-------------------|

| | | | | | | |
|------------|---------|---|-----------|-----|------------------|--------------|
| PINETA | ALTEZZA | | LARGHEZZA | 0 | RECINZIONE | CEMENTO RETE |
| DUNA | ALTEZZA | | LARGHEZZA | 0 | AREA RETROSTANTE | STATO: |
| RECINZIONE | ALTEZZA | 2 | LARGHEZZA | 0,2 | EDIFICATO | SUFFICIENTE |

| |
|-------------------------|
| ACCESSIBILITA' SPIAGGIA |
|-------------------------|

| | | | | |
|-----------|--------|----------------|------------|---------------|
| MODALITA' | NUMERO | PAVIMENTAZIONE | ACCESSI | CONCESSIONE |
| CARRABILE | 0 | | TIPOLOGIA | DIRETTO CONC. |
| PEDONALE | 0 | | PROPRIETA' | |

| |
|------------------------|
| PROTEZIONE DELLA COSTA |
|------------------------|

| | | | | | | | | |
|---|-------------|--------|-----------|-------|-----------|-----------------|------|----------|
| <input checked="" type="checkbox"/> DIFESE A MARE PARALLELE | DIST. COSTA | 176,56 | INTERASSE | 35,77 | MATERIALE | MASSI IN PIETRA | TIPO | SOFFOLTE |
| <input type="checkbox"/> DIFESE A MARE RADENTI | LUNGHEZZA | | MATERIALE | | TIPO | | | |
| <input type="checkbox"/> DIFESE A PENNELLO | LUNGHEZZA | 0 | INTERASSE | 0 | MATERIALE | | TIPO | |

| |
|--------------------|
| AREA DI PERTINENZA |
|--------------------|

| | | | | | | | |
|----------------|------------------------------|------------|----------------------------|--------|------|----------|-----|
| PROPRIETA' | | N° CONCES. | | INIZIO | | SCADENZA | |
| CONCESSIONARIO | Beccaria Dall'Agata Lamberto | | | | P.I. | | |
| GESTORE | | | | | | | |
| SUPERFICIE MQ. | DIMENSI | | DISTANZA ALTRE CONCESSIONI | | | | |
| | FRONTE | | PROFONDITA' | | NORD | | SUD |

| | | | | | | |
|--------------------|---|------------|-----|------------|---------|---|
| PROGETTO UNITARIO: | DELIBERA | 33941/1549 | DEL | 05/08/1997 | COMMIT: | SOCIETA' EUROPA DI LIGAME EMANUELA E MIMMO ROBERTA & C. SAS |
| OGGETTO | RAZIONALIZZAZIONE ARENILE LIDO ADRIANO NORD | | | | | |

| | |
|---------------------------|-------------------------|
| TITOLI EDILIZI RILASCIATI | NOTE AREA DI PERTINENZA |
|---------------------------|-------------------------|

| | |
|--|---|
| PG. 63244/86 CONCESSIONE N. DEL 16/01/92. PG. 9583 CONCESSIONE 1844/93 PER INSTALLAZIONE SERVIZI PER DISABILI. | NUMERO CABINE: 23, NUMERO DOCCE APERTE: 5 NUMERO DOCCE CHIUSE: 1, NUMERO LETTINI: 400 NUMERO OMBRELLONI: 210, NUMERO WC: 3 NUMERO LAVAPIEDI: 1. ATTIVITA': ANIMAZIONE, BEACH VOLLEY, PALLACANESTRO, RACCHETTONI |
|--|---|

| |
|--------------------|
| DATA |
| 25/03/2004 |
| RILEVATORI |
| GIUNCHI - MINGUZZI |
| AGGIORNAMENTO |
| |
| PAGINA 2 |



COMUNE DI RAVENNA

AREA 6: PIANIFICAZIONE TERRITORIALE
SERVIZIO PROGETTAZIONE URBANISTICA

CENSIMENTO STRUTTURE ARENILE

Pagina 1
Pagina 3

| | | |
|--------------------------------|----------------|---------|
| CODICE STRUTTURA | 06.014 | |
| LOC | LIDO ADRIANO | |
| VIA | VIALE PETRARCA | |
| CIVICO | 348 PARTE | |
| CATASTO TERRENI RAVENNA | | |
| SEZIONE | FOGLIO | MAPPALE |
| RA | | |

ELEMENTI COSTITUENTI L'INSIEME

| | | | |
|---------------|----------------------|--------------------|-----------------------|
| DENOMINAZIONE | Bagno Balena Allegra | DESTINAZIONE D'USO | STABILIMENTO BALNEARE |
|---------------|----------------------|--------------------|-----------------------|

SCHEMA STATO CONCESSIONATO

SCHEMA STATO RILEVATO

AREA DI SUPPORTO ALLA BALNEAZIONE

| | |
|------------------------|---|
| DESTINAZIONE D'USO | ACCESSIBILITA' |
| PARCHEGGIO MQ: 0 | <input type="checkbox"/> PRESENZA DI BARRIERE ARCHITETTONICHE |
| VERDE MQ: 250 | <input type="checkbox"/> PRESENZA DI DUNA IN AREA CONCESSIONATA |
| ATTREZ. SPORT. MQ: 500 | DIST. DUNAEDIF. / SCHEDA: / |
| SUP TEMPORANEE: 44,00 | RECINZIONE AREA: CEMENTO E RETE |

FOTO AREA A SUPPORTO DELLA BALNEAZIONE



SUPERFICI IMPERMEABILI

| | |
|---------------------|---------------------------|
| PAVIMENTATA MQ: 137 | PAVIMENTAZIONE: GETTO CLS |
|---------------------|---------------------------|

SUPERFICI PERMEABILI

| | |
|-----------------|--------------------------------|
| PAVIMENTATA MQ: | PAVIMENTAZIONE: LASTRE CEMENTO |
|-----------------|--------------------------------|

CORPO E SERVIZIO IGIENICO DI MQ. 8 IN CEMENTO, COPERTURA PIANA, INFISSI IN LEGNO E H. DI 2.40. PRESENZA DI ALBERATURE, CAMPO DA BOCCE.

| | |
|---------------|--------------------|
| N. CABINE: 23 | STATO: SUFFICIENTE |
|---------------|--------------------|

AREA DESTINATA ALLA BALNEAZIONE

| | | | |
|------------|-----------|----------------|-----------------|
| ATTIVITA': | OMBREGGIO | CAMPO SPORTIVO | AREA RICREATIVA |
|------------|-----------|----------------|-----------------|

SUPERFICI IMPERMEABILI

| | |
|-----------------|-----------------|
| PAVIMENTATA MQ: | PAVIMENTAZIONE: |
|-----------------|-----------------|

SUPERFICI PERMEABILI

| | |
|-----------------|--------------------------------|
| PAVIMENTATA MQ: | PAVIMENTAZIONE: LASTRE CEMENTO |
|-----------------|--------------------------------|

| | |
|-------------------|----------------------|
| N_OMBRELLONI: 210 | ATTERRAGGIO NATANTI: |
|-------------------|----------------------|

| | | |
|--------------------|------------|------------|
| STATO: SUFFICIENTE | LARGHEZZA: | LUNGHEZZA: |
|--------------------|------------|------------|

FOTO AREA DESTINATA ALLA BALNEAZIONE



| DATI PIANO ARENILE 1996 | | ESISTENTE DA PROGETTO UNITARIO: | | DATI ULTIMA CONCESSIONE EDILIZIA: | | INTERVENTO CON PROGETTO UNITARIO: | |
|-------------------------|-----|---------------------------------|-----|-----------------------------------|--------|-----------------------------------|-----|
| ESISTENTE: | 260 | STRUTTURE FISSE: | 323 | STRUTTURE FISSE: | 321,84 | INTERVENTO CON PROGETTO UNITARIO: | |
| INTERVENTO DIRETTO: | 215 | PAVIMENTAZIONI FISSE: | 137 | PAVIMENTAZIONI FISSE: | 0 | | |
| PROGETTO UNITARIO: | 235 | TOT. SUP. COPERTA: | 460 | TOT. SUP. COPERTA: | 321,84 | | 391 |

| |
|--------------------|
| DATA |
| 25/03/2004 |
| RILEVATORI |
| GIUNCHI - MINGUZZI |
| AGGIORNAMENTO |
| |
| PAGINA 3 |

COMUNE DI RAVENNA
 AREA 6: PIANIFICAZIONE TERRITORIALE E
 SERVIZIO PROGETTAZIONE URBANISTICA

CENSIMENTO STRUTTURE ARENILE

| | | | |
|------------------|----------------|-------|--|
| CODICE STRUTTURA | 06.014 | | |
| LOC | LIDO ADRIANO | | |
| VIA | VIALE PETRARCA | | |
| CIVICO | 348 | PARTE | |

| | | |
|--------------------------------|--------|---------|
| CATASTO TERRENI RAVENNA | | |
| SEZIONE | FOGLIO | MAPPALE |
| RA | | |

ELEMENTI COSTITUENTI L'INSIEME

| | | | |
|---------------|----------------------|--------------------|-----------------------|
| DENOMINAZIONE | Bagno Balena Allegra | DESTINAZIONE D'USO | STABILIMENTO BALNEARE |
|---------------|----------------------|--------------------|-----------------------|

| | | | | | | | |
|--------------------|-------------|------------------|----------------|----------------|-------------|---|--------|
| CORPO A | COD. EDI | 72219 | | | | | |
| DESTINAZIONE/USO: | MATERIALE: | CEMENTO ARMATO | | | | | |
| BAR RISTORO | TIPO COSTR: | PREFABBRICATA | | | | | |
| | COPERTURA: | PIANA | | | | | |
| | INFISSI: | LEGNO, ALLUMINIO | | | | | |
| | FINITURE: | INTONACATO | | | | | |
| SUP. COPERTA: | 168 | H: | 3,6 | COLORE1: | GIALLO | 2 | BIANCO |
| SUP. PORTIC.: | 72 | H: | 3,6 | CONSERVAZIONE: | SUFFICIENTE | | |
| STRUTTURA PORTICO: | FISSA | MATERIALE: | CEMENTO ARMATO | | | | |



| | | | | | | | |
|--------------------|-------------|----------------|-----|----------------|-------------|---|--------|
| CORPO B | COD. EDI | 72502 | | | | | |
| DESTINAZIONE/USO: | MATERIALE: | CEMENTO ARMATO | | | | | |
| MAGAZZINO | TIPO COSTR: | PREFABBRICATA | | | | | |
| SERVIZIO IGIENICO | COPERTURA: | PIANA | | | | | |
| CABINA | INFISSI: | LEGNO | | | | | |
| | FINITURE: | INTONACATO | | | | | |
| SUP. COPERTA: | 79,73 | H: | 2,5 | COLORE1: | GIALLO | 2 | BIANCO |
| SUP. PORTIC.: | | H: | | CONSERVAZIONE: | SUFFICIENTE | | |
| STRUTTURA PORTICO: | | MATERIALE: | | | | | |




| | | | | | | | |
|--------------------|-------------|----------------|-----|----------------|-------------|---|--------|
| CORPO C | COD. EDI | 72221 | | | | | |
| DESTINAZIONE/USO: | MATERIALE: | CEMENTO ARMATO | | | | | |
| CABINA | TIPO COSTR: | PREFABBRICATA | | | | | |
| | COPERTURA: | PIANA | | | | | |
| | INFISSI: | LEGNO | | | | | |
| | FINITURE: | INTONACATO | | | | | |
| SUP. COPERTA: | 12,33 | H: | 2,5 | COLORE1: | GIALLO | 2 | BIANCO |
| SUP. PORTIC.: | | H: | | CONSERVAZIONE: | SUFFICIENTE | | |
| STRUTTURA PORTICO: | | MATERIALE: | | | | | |



| | | | | | | | |
|--------------------|-------------|---------------|-----|----------------|---------------|---|--|
| CORPO D | COD. EDI | 72220 | | | | | |
| DESTINAZIONE/USO: | MATERIALE: | METALLO | | | | | |
| MAGAZZINO | TIPO COSTR: | PREFABBRICATA | | | | | |
| | COPERTURA: | PIANA | | | | | |
| | INFISSI: | PLASTICA | | | | | |
| | FINITURE: | INTONACATO | | | | | |
| SUP. COPERTA: | 23,6 | H: | 2,5 | COLORE1: | GIALLO | 2 | |
| SUP. PORTIC.: | | H: | | CONSERVAZIONE: | INSUFFICIENTE | | |
| STRUTTURA PORTICO: | | MATERIALE: | | | | | |





| | | | | | |
|--------------------|--|--|--------------------------------|----------------|---------|
| DATA |  COMUNE DI RAVENNA AREA 6: PIANIFICAZIONE TERRITORIALE SERVIZIO PROGETTAZIONE URBANISTICA | | CODICE STRUTTURA | 06.015 | |
| 25/03/2004 | | | LOC | LIDO ADRIANO | |
| RILEVATORI | CENSIMENTO STRUTTURE ARENILE | | VIA | VIALE PETRARCA | |
| GIUNCHI - MINGUZZI | | | CIVICO | PARTE | |
| AGGIORNAMENTO | Pagina 2 | | ZONA PIANO ARENILE 96: | | |
| | Pagina 3 | | CATASTO TERRENI RAVENNA | | |
| PAGINA 1 | | | SEZIONE | FOGLIO | MAPPALE |
| | | | | 0 | 0 |

ELEMENTI COSTITUENTI L'INSIEME

| | | | |
|---------------|------------|--------------------|-------------|
| DENOMINAZIONE | Splash Inn | DESTINAZIONE D'USO | PARCO GIOCO |
|---------------|------------|--------------------|-------------|

| | | | |
|--------------------|----------------|---------|---------|
| VINCOLI AMBIENTALI | DINAMICA COSTA | STABILE | TRATTO: |
|--------------------|----------------|---------|---------|

| | | | | |
|--|---|---|--|--|
| <input checked="" type="checkbox"/> PAESISTICO LR 31/2000 -L.R. 27/88 -L.R. 1497/39 -L.R. 1039/39 -L.R. 431/85 | <input type="checkbox"/> RNS <input checked="" type="checkbox"/> IDROGEOLOGICO <input type="checkbox"/> SIC <input type="checkbox"/> ZPS | CONNESSIONE RETI CICLABILE >300ML AUTOBUS <300ML PARCHEGGI <300ML AUTOSTRADA >10KM STATALE >1KM PROVINCIALE >1KM |  |  |
|--|---|---|--|--|

| | |
|-----------|---|
| NOTE ZONA | 0 |
|-----------|---|

| | | |
|--------------------------------------|----------------|-------------------|
| PRESENZA DI FILTRI E DIMENSIONAMENTO | ACCESSIBILITA' | MATERIALE RECINZ. |
|--------------------------------------|----------------|-------------------|

| | | |
|------------------------------------|------------------|--------------|
| PINETA ALTEZZA 0 LARGHEZZA 0 | RECINZIONE | CEMENTO RETE |
| DUNA ALTEZZA 0 LARGHEZZA 0 | AREA RETROSTANTE | STATO: |
| RECINZIONE ALTEZZA 2 LARGHEZZA 0,2 | EDIFICATO | SUFFICIENTE |

| |
|-------------------------|
| ACCESSIBILITA' SPIAGGIA |
|-------------------------|

| | | | | |
|-----------|--------|----------------|-------------------|-------------|
| MODALITA' | NUMERO | PAVIMENTAZIONE | ACCESSI | CONCESSIONE |
| CARRABILE | 0 | | TIPOLOGIA DIRETTO | CONC. 0 |
| PEDONALE | 0 | | PROPIETA' | |

| |
|------------------------|
| PROTEZIONE DELLA COSTA |
|------------------------|

| | | | | |
|---|--------------------|-----------------|---------------------------|---------------|
| <input checked="" type="checkbox"/> DIFESE A MARE PARALLELE | DIST. COSTA 185,38 | INTERASSE 38,56 | MATERIALE MASSI IN PIETRA | TIPO SOFFOLTE |
| <input type="checkbox"/> DIFESE A MARE RADENTI | LUNGHEZZA 0 | MATERIALE | TIPO | |
| <input type="checkbox"/> DIFESE A PENNELLO | LUNGHEZZA 0 | INTERASSE 0 | MATERIALE | TIPO |

| |
|--------------------|
| AREA DI PERTINENZA |
|--------------------|

| | | | |
|----------------|------------|----------------------------|--------------|
| PROPIETA' | N° CONCES. | INIZIO | SCADENZA |
| CONCESSIONARIO | | P.I. | 0 |
| GESTORE | 0 | | |
| SUPERFICIE MQ. | DIMENSI | DISTANZA ALTRE CONCESSIONI | |
| 0 | FRONTE | PROFONDITA' | NORD 0 SUD 0 |

| | | | | |
|--------------------|---|----------------|---------|---|
| PROGETTO UNITARIO: | DELIBERA 33941/1549 | DEL 05/08/1997 | COMMIT: | SOCIETA' EUROPA DI LIGAME EMANUELA E MIMMO ROBERTA & C. SAS |
| OGGETTO | RAZIONALIZZAZIONE ARENILE LIDO ADRIANO NORD | | | |

| | |
|---------------------------|-------------------------|
| TITOLI EDILIZI RILASCIATI | NOTE AREA DI PERTINENZA |
|---------------------------|-------------------------|

| | |
|--|--|
| | |
|--|--|

| |
|--------------------|
| DATA |
| 25/03/2004 |
| RILEVATORI |
| GIUNCHI - MINGUZZI |
| AGGIORNAMENTO |
| |
| PAGINA 2 |



COMUNE DI RAVENNA

AREA 6: PIANIFICAZIONE TERRITORIALE
SERVIZIO PROGETTAZIONE URBANISTICA

CENSIMENTO STRUTTURE ARENILE

Pagina 1
Pagina 3

| | | | |
|--------------------------------|----------------|---------|--|
| CODICE STRUTTURA | 06.015 | | |
| LOC | LIDO ADRIANO | | |
| VIA | VIALE PETRARCA | | |
| CIVICO | | PARTE | |
| CATASTO TERRENI RAVENNA | | | |
| SEZIONE | FOGLIO | MAPPALE | |
| | 0 | 0 | |

ELEMENTI COSTITUENTI L'INSIEME

| | | | |
|---------------|------------|--------------------|-------------|
| DENOMINAZIONE | Splash Inn | DESTINAZIONE D'USO | PARCO GIOCO |
|---------------|------------|--------------------|-------------|

SCHEMA STATO CONCESSIONATO

SCHEMA STATO RILEVATO

AREA DI SUPPORTO ALLA BALNEAZIONE

| | |
|----------------------|---|
| DESTINAZIONE D'USO | ACCESSIBILITA' |
| PARCHEGGIO MQ: 0 | <input type="checkbox"/> PRESENZA DI BARRIERE ARCHITETTONICHE |
| VERDE MQ: 1320 | <input type="checkbox"/> PRESENZA DI DUNA IN AREA CONCESSIONATA |
| ATTREZ. SPORT. MQ: 0 | DIST. DUNA EDIF. / SCHEDA: / |
| SUP TEMPORANEE: 0,00 | RECINZIONE AREA: CEMENTO E RETE |

FOTO AREA A SUPPORTO DELLA BALNEAZIONE



SUPERFICI IMPERMEABILI

| | |
|-------------------|-------------------|
| PAVIMENTATA MQ: 0 | PAVIMENTAZIONE: 0 |
|-------------------|-------------------|

SUPERFICI PERMEABILI

| | |
|-------------------|--------------------------------|
| PAVIMENTATA MQ: 0 | PAVIMENTAZIONE: LASTRE CEMENTO |
|-------------------|--------------------------------|

SUPERFICE PISCINA DI MQ. 78,70. SCIVOLO IN PLASTICA BLU CON SCALA IN ALLUMINIO PER LA RISALITA E PILONI IN CLS.

| | |
|------------|--------------------|
| N. CABINE: | STATO: SUFFICIENTE |
|------------|--------------------|

AREA DESTINATA ALLA BALNEAZIONE

| | | | |
|------------|-----------|----------------|-----------------|
| ATTIVITA': | OMBREGGIO | CAMPO SPORTIVO | AREA RICREATIVA |
|------------|-----------|----------------|-----------------|

SUPERFICI IMPERMEABILI

| | |
|-----------------|-----------------|
| PAVIMENTATA MQ: | PAVIMENTAZIONE: |
|-----------------|-----------------|

SUPERFICI PERMEABILI

| | |
|-----------------|--------------------------------|
| PAVIMENTATA MQ: | PAVIMENTAZIONE: LASTRE CEMENTO |
|-----------------|--------------------------------|

| | |
|---------------|----------------------|
| N_OMBRELLONI: | ATTERRAGGIO NATANTI: |
|---------------|----------------------|

| | | |
|--------------------|--------------|--------------|
| STATO: SUFFICIENTE | LARGHEZZA: 0 | LUNGHEZZA: 0 |
|--------------------|--------------|--------------|

| |
|---|
| 0 |
|---|

FOTO AREA DESTINATA ALLA BALNEAZIONE



| DATI PIANO ARENILE 1996 | | ESISTENTE DA PROGETTO UNITARIO: | | DATI ULTIMA CONCESSIONE EDILIZIA: | | INTERVENTO CON PROGETTO UNITARIO: | |
|-------------------------|----|---------------------------------|----|-----------------------------------|----|-----------------------------------|----|
| ESISTENTE: | 10 | STRUTTURE FISSE: | 30 | STRUTTURE FISSE: | 30 | CON PROGETTO UNITARIO: | |
| INTERVENTO DIRETTO: | 10 | PAVIMENTAZIONI FISSE: | 0 | PAVIMENTAZIONI FISSE: | 0 | | |
| PROGETTO UNITARIO: | 10 | TOT. SUP. COPERTA: | 30 | TOT. SUP. COPERTA: | 30 | | 60 |

| |
|--------------------|
| DATA |
| 25/03/2004 |
| RILEVATORI |
| GIUNCHI - MINGUZZI |
| AGGIORNAMENTO |
| |
| PAGINA 3 |

| | | |
|--------------------------------|----------------|---------|
| CODICE STRUTTURA | 06.015 | |
| LOC | LIDO ADRIANO | |
| VIA | VIALE PETRARCA | |
| CIVICO | PARTE | |
| | | |
| CATASTO TERRENI RAVENNA | | |
| SEZIONE | FOGLIO | MAPPALE |
| | 0 | 0 |

ELEMENTI COSTITUENTI L'INSIEME

| | | | |
|---------------|------------|--------------------|-------------|
| DENOMINAZIONE | Splash Inn | DESTINAZIONE D'USO | PARCO GIOCO |
|---------------|------------|--------------------|-------------|

| | | | |
|--------------------|-------------|----------------|----------------------------|
| CORPO A | | COD. EDI | 72239 |
| DESTINAZIONE/USO: | MATERIALE : | CEMENTO ARMATO | |
| BAR RISTORO | TIPO COSTR: | PREFABBRICATA | |
| MAGAZZINO | COPERTURA: | PIANA | |
| | INFISSI: | LEGNO | |
| | FINITURE: | INTONACATO | |
| SUP. COPERTA: | 30 H: | 3 | COLORE1: BIANCO 2 AZZURRO |
| SUP. PORTIC.: | 0 H: | 0 | CONSERVAZIONE: SUFFICIENTE |
| STRUTTURA PORTICO: | | MATERIALE: | |



| | | | |
|--------------------|-------------|------------|----------------|
| CORPO B | | COD. EDI | |
| DESTINAZIONE/USO: | MATERIALE : | | |
| | TIPO COSTR: | | |
| | COPERTURA: | | |
| | INFISSI: | | |
| | FINITURE: | | |
| SUP. COPERTA: | 0 H: | 0 | COLORE1: 2 |
| SUP. PORTIC.: | 0 H: | 0 | CONSERVAZIONE: |
| STRUTTURA PORTICO: | | MATERIALE: | |




| | | | |
|--------------------|-------------|------------|----------------|
| CORPO C | | COD. EDI | |
| DESTINAZIONE/USO: | MATERIALE : | | |
| | TIPO COSTR: | | |
| | COPERTURA: | | |
| | INFISSI: | | |
| | FINITURE: | | |
| SUP. COPERTA: | 0 H: | 0 | COLORE1: 2 |
| SUP. PORTIC.: | 0 H: | 0 | CONSERVAZIONE: |
| STRUTTURA PORTICO: | | MATERIALE: | |



| | | | |
|--------------------|-------------|------------|----------------|
| CORPO D | | COD. EDI | |
| DESTINAZIONE/USO: | MATERIALE : | | |
| | TIPO COSTR: | | |
| | COPERTURA: | | |
| | INFISSI: | | |
| | FINITURE: | | |
| SUP. COPERTA: | 0 H: | 0 | COLORE1: 2 |
| SUP. PORTIC.: | 0 H: | 0 | CONSERVAZIONE: |
| STRUTTURA PORTICO: | | MATERIALE: | |




| | | | | | |
|--------------------|--|--|------------------|-------------------------|----------------|
| DATA |  COMUNE DI RAVENNA AREA 6: PIANIFICAZIONE TERRITORIALE SERVIZIO PROGETTAZIONE URBANISTICA | | CODICE STRUTTURA | 06.016 | |
| 25/03/2004 | | | LOC | LIDO ADRIANO | |
| RILEVATORI | CENSIMENTO STRUTTURE ARENILE | | | VIA | VIALE PETRARCA |
| GIUNCHI - MINGUZZI | | | | CIVICO | 358 PARTE |
| AGGIORNAMENTO | Pagina 2 | | | ZONA PIANO ARENILE 96: | B-A1 |
| PAGINA 1 | Pagina 3 | | | CATASTO TERRENI RAVENNA | |
| | | | SEZIONE | FOGLIO | MAPPALE |
| | | | RA | | |

ELEMENTI COSTITUENTI L'INSIEME

| | | | |
|---------------|------------------|--------------------|-----------------------|
| DENOMINAZIONE | Bagno Arcobaleno | DESTINAZIONE D'USO | STABILIMENTO BALNEARE |
|---------------|------------------|--------------------|-----------------------|

| | | | |
|--------------------|----------------|---------|---------|
| VINCOLI AMBIENTALI | DINAMICA COSTA | STABILE | TRATTO: |
|--------------------|----------------|---------|---------|

| | | | |
|--|--|---|--|
| <input checked="" type="checkbox"/> PAESISTICO LR 31/2000 -L.R. 27/88 -L.R. 1497/39 -L.R. 1039/39 -L.R. 431/85 | <input type="checkbox"/> RNS <input type="checkbox"/> IDROGEOLOGICO <input type="checkbox"/> SIC <input type="checkbox"/> ZPS | CONNESSIONE RETI CICLABILE >300ML AUTOBUS <300ML PARCHEGGI <300ML AUTOSTRADA >10KM STATALE >1KM PROVINCIALE >1KM |  |
|--|--|---|--|

| | |
|-----------|--|
| NOTE ZONA | |
|-----------|--|

| | | |
|--------------------------------------|----------------|-------------------|
| PRESENZA DI FILTRI E DIMENSIONAMENTO | ACCESSIBILITA' | MATERIALE RECINZ. |
|--------------------------------------|----------------|-------------------|

| | | | | | |
|--------------------|-----|-----------|-----|------------------|--------------|
| PINETA ALTEZZA | | LARGHEZZA | 0 | RECINZIONE | CEMENTO RETE |
| DUNA ALTEZZA | | LARGHEZZA | 0 | AREA RETROSTANTE | STATO: |
| RECINZIONE ALTEZZA | 2,5 | LARGHEZZA | 0,2 | EDIFICATO | SUFFICIENTE |

ACCESSIBILITA' SPIAGGIA

| | | | | |
|-----------|--------|----------------|-------------------|-------------|
| MODALITA' | NUMERO | PAVIMENTAZIONE | ACCESSI | CONCESSIONE |
| CARRABILE | 0 | | TIPOLOGIA DIRETTO | CONC. |
| PEDONALE | 0 | | PROPRIETA' | |

PROTEZIONE DELLA COSTA

| | | | | | | | | |
|---|-------------|--------|-----------|-------|-----------|-----------------|------|----------|
| <input checked="" type="checkbox"/> DIFESE A MARE PARALLELE | DIST. COSTA | 178,09 | INTERASSE | 38,56 | MATERIALE | MASSI IN PIETRA | TIPO | SOFFOLTE |
| <input type="checkbox"/> DIFESE A MARE RADENTI | LUNGHEZZA | | MATERIALE | | TIPO | | | |
| <input type="checkbox"/> DIFESE A PENNELLO | LUNGHEZZA | 0 | INTERASSE | 0 | MATERIALE | | TIPO | |


AREA DI PERTINENZA

| | | | | | | | |
|----------------|----------------------|------------|----------------------------|--------|------|----------|-----|
| PROPRIETA' | | N° CONCES. | | INIZIO | | SCADENZA | |
| CONCESSIONARIO | Cavallucci Antonella | | P.I. | | | | |
| GESTORE | | | | | | | |
| SUPERFICIE MQ. | DIMENSI | | DISTANZA ALTRE CONCESSIONI | | | | |
| | FRONTE | | PROFONDITA' | | NORD | | SUD |

| | | | | | | |
|--------------------|---|------------|-----|------------|---------|---|
| PROGETTO UNITARIO: | DELIBERA | 33941/1549 | DEL | 05/08/1997 | COMMIT: | SOCIETA' EUROPA DI LIGAME EMANUELA E MIMMO ROBERTA & C. SAS |
| OGGETTO | RAZIONALIZZAZIONE ARENILE LIDO ADRIANO NORD | | | | | |

| | |
|---------------------------|-------------------------|
| TITOLI EDILIZI RILASCIATI | NOTE AREA DI PERTINENZA |
|---------------------------|-------------------------|

| | |
|---|--|
| PG 59908 DEL 28/12/2000 PER AMPLIAMENTO CONCESSIONE DEMANIALE | NUMERO CABINE: 52, NUMERO DOCCE APERTE: 10 NUMERO DOCCE CHIUSE: 6, NUMERO LETTINI: 700 NUMERO SDRAI: 300, NUMERO OMBRELLONI: 250 NUMERO WC: 6, NUMERO LAVAPIEDI: 3 ATTIVITA': ANIMAZIONE, RISTORANTE ANNUALE, BEACH VOLLEY, PALLACANESTRO, RACCHETTONI, NUOTO. |
|---|--|



| |
|--------------------|
| DATA |
| 25/03/2004 |
| RILEVATORI |
| GIUNCHI - MINGUZZI |
| AGGIORNAMENTO |
| |
| PAGINA 2 |



COMUNE DI RAVENNA

AREA 6: PIANIFICAZIONE TERRITORIALE
SERVIZIO PROGETTAZIONE URBANISTICA

CENSIMENTO STRUTTURE ARENILE

Pagina 1
Pagina 3

| | | | |
|--------------------------------|----------------|---------|--|
| CODICE STRUTTURA | 06.016 | | |
| LOC | LIDO ADRIANO | | |
| VIA | VIALE PETRARCA | | |
| CIVICO | 358 | PARTE | |
| CATASTO TERRENI RAVENNA | | | |
| SEZIONE | FOGLIO | MAPPALE | |
| RA | | | |

ELEMENTI COSTITUENTI L'INSIEME

| | | | |
|---------------|------------------|--------------------|-----------------------|
| DENOMINAZIONE | Bagno Arcobaleno | DESTINAZIONE D'USO | STABILIMENTO BALNEARE |
|---------------|------------------|--------------------|-----------------------|

SCHEMA STATO CONCESSIONATO

SCHEMA STATO RILEVATO

AREA DI SUPPORTO ALLA BALNEAZIONE

| | |
|-------------------------|---|
| DESTINAZIONE D'USO | ACCESSIBILITA' |
| PARCHEGGIO MQ: 0 | <input type="checkbox"/> PRESENZA DI BARRIERE ARCHITETTONICHE |
| VERDE MQ: 0 | <input type="checkbox"/> PRESENZA DI DUNA IN AREA CONCESSIONATA |
| ATTREZ. SPORT. MQ: 1500 | DIST. DUNA EDIF. / SCHEDA: / |
| SUP TEMPORANEE: 28,23 | RECINZIONE AREA: CEMENTO E RETE |

FOTO AREA A SUPPORTO DELLA BALNEAZIONE



SUPERFICI IMPERMEABILI

| | |
|---------------------|---------------------------|
| PAVIMENTATA MQ: 710 | PAVIMENTAZIONE: GETTO CLS |
|---------------------|---------------------------|

SUPERFICI PERMEABILI

| | |
|-----------------|--------------------------------|
| PAVIMENTATA MQ: | PAVIMENTAZIONE: LASTRE CEMENTO |
|-----------------|--------------------------------|

EDIFICIO E IN METALLO ALTEZZA DI 2.7 ML. SUPERFICIE DI 83,25 CON IFISSI DI METALLO E DI COLORAZIONE BIANCA. PORZIONE DI PAVIMENTAZIONE IMPERMEABILE ANCHE PIASTRELLATA. CAMPO DA CALCETTO IN SINTETICO ILLUMINATO.

| | |
|---------------|--------------------|
| N. CABINE: 52 | STATO: SUFFICIENTE |
|---------------|--------------------|

AREA DESTINATA ALLA BALNEAZIONE

| | | | |
|------------|-----------|----------------|-----------------|
| ATTIVITA': | OMBREGGIO | CAMPO SPORTIVO | AREA RICREATIVA |
|------------|-----------|----------------|-----------------|

SUPERFICI IMPERMEABILI

| | |
|-----------------|-----------------|
| PAVIMENTATA MQ: | PAVIMENTAZIONE: |
|-----------------|-----------------|

SUPERFICI PERMEABILI

| | |
|-----------------|--------------------------------|
| PAVIMENTATA MQ: | PAVIMENTAZIONE: LASTRE CEMENTO |
|-----------------|--------------------------------|

| | |
|-------------------|----------------------|
| N_OMBRELLONI: 250 | ATTERRAGGIO NATANTI: |
|-------------------|----------------------|

| | | |
|--------------------|--------------|--------------|
| STATO: SUFFICIENTE | LARGHEZZA: 0 | LUNGHEZZA: 0 |
|--------------------|--------------|--------------|

FOTO AREA DESTINATA ALLA BALNEAZIONE



| DATI PIANO ARENILE 1996 | | ESISTENTE DA PROGETTO UNITARIO: | | DATI ULTIMA CONCESSIONE EDILIZIA: | | INTERVENTO CON PROGETTO UNITARIO: | |
|-------------------------|-----|---------------------------------|------|-----------------------------------|---|-----------------------------------|------|
| ESISTENTE: | 785 | STRUTTURE FISSE: | 690 | STRUTTURE FISSE: | | INTERVENTO CON PROGETTO UNITARIO: | |
| INTERVENTO DIRETTO: | 610 | PAVIMENTAZIONI FISSE: | 710 | PAVIMENTAZIONI FISSE: | 0 | | |
| PROGETTO UNITARIO: | 670 | TOT. SUP. COPERTA: | 1400 | TOT. SUP. COPERTA: | 0 | | 1190 |

| |
|--------------------|
| DATA |
| 25/03/2004 |
| RILEVATORI |
| GIUNCHI - MINGUZZI |
| AGGIORNAMENTO |
| |
| PAGINA 3 |


COMUNE DI RAVENNA
 AREA 6: PIANIFICAZIONE TERRITORIALE E
 SERVIZIO PROGETTAZIONE URBANISTICA

CENSIMENTO STRUTTURE ARENILE

| | | | |
|--------------------------------|----------------|---------|--|
| CODICE STRUTTURA | 06.016 | | |
| LOC | LIDO ADRIANO | | |
| VIA | VIALE PETRARCA | | |
| CIVICO | 358 | PARTE | |
| CATASTO TERRENI RAVENNA | | | |
| SEZIONE | FOGLIO | MAPPALE | |
| | RA | | |

ELEMENTI COSTITUENTI L'INSIEME

| | | | |
|---------------|------------------|--------------------|-----------------------|
| DENOMINAZIONE | Bagno Arcobaleno | DESTINAZIONE D'USO | STABILIMENTO BALNEARE |
|---------------|------------------|--------------------|-----------------------|

| | | | |
|--------------------|-------------|-----------------|----------------|
| CORPO A | | COD. EDI | 72417 |
| DESTINAZIONE/USO: | MATERIALE : | CEMENTO ARMATO | |
| BAR RISTORO | TIPO COSTR: | PREFABBRICATA | |
| | COPERTURA: | PIANA | |
| | INFISSI: | LEGN.ALLUM.MET. | |
| | FINITURE: | INTONACATO | |
| SUP. COPERTA: | 0 | H: | 3,5 |
| | | COLORE1: | AZZURRO 2 BLU |
| SUP. PORTIC.: | | H: | 3,5 |
| | | CONSERVAZIONE: | SUFFICIENTE |
| STRUTTURA PORTICO: | FISSA | MATERIALE: | CEMENTO ARMATO |



| | | | |
|--------------------|-------------|-----------------|---------------|
| CORPO B | | COD. EDI | 72242 |
| DESTINAZIONE/USO: | MATERIALE : | CEMENTO ARMATO | |
| CABINA | TIPO COSTR: | PREFABBRICATA | |
| | COPERTURA: | PIANA | |
| | INFISSI: | LEGNO | |
| | FINITURE: | INTONACATO | |
| SUP. COPERTA: | 0 | H: | 2,5 |
| | | COLORE1: | AZZURRO 2 BLU |
| SUP. PORTIC.: | | H: | |
| | | CONSERVAZIONE: | SUFFICIENTE |
| STRUTTURA PORTICO: | | MATERIALE: | |




| | | | |
|--------------------|-------------|-----------------|---------------|
| CORPO C | | COD. EDI | 72241 |
| DESTINAZIONE/USO: | MATERIALE : | CEMENTO ARMATO | |
| CABINA | TIPO COSTR: | PREFABBRICATA | |
| SPOGLIATOIO | COPERTURA: | PIANA | |
| | INFISSI: | LEGNO | |
| | FINITURE: | INTONACATO | |
| SUP. COPERTA: | 0 | H: | 2,5 |
| | | COLORE1: | AZZURRO 2 BLU |
| SUP. PORTIC.: | | H: | |
| | | CONSERVAZIONE: | |
| STRUTTURA PORTICO: | | MATERIALE: | |



| | | | |
|--------------------|-------------|-----------------|---------------|
| CORPO D | | COD. EDI | 72240 |
| DESTINAZIONE/USO: | MATERIALE : | CEMENTO ARMATO | |
| MAGAZZINO | TIPO COSTR: | PREFABBRICATA | |
| SERVIZIO IGIENICO | COPERTURA: | DUE FALDE | |
| | INFISSI: | LEGNO | |
| | FINITURE: | INTONACATO | |
| SUP. COPERTA: | 0 | H: | 2,7 |
| | | COLORE1: | AZZURRO 2 |
| SUP. PORTIC.: | | H: | |
| | | CONSERVAZIONE: | INSUFFICIENTE |
| STRUTTURA PORTICO: | | MATERIALE: | |





| | | | | | |
|--------------------|--|--|------------------|--------------------------------|----------------|
| DATA |  COMUNE DI RAVENNA AREA 6: PIANIFICAZIONE TERRITORIALE SERVIZIO PROGETTAZIONE URBANISTICA | | CODICE STRUTTURA | 06.017 | |
| 08/04/2004 | | | LOC | LIDO ADRIANO | |
| RILEVATORI | CENSIMENTO STRUTTURE ARENILE | | | VIA | VIALE PETRARCA |
| GIUNCHI - MINGUZZI | | | | CIVICO | 402 |
| AGGIORNAMENTO | Pagina 2 | | | ZONA PIANO ARENILE 96: | B-A1 |
| | Pagina 3 | | | CATASTO TERRENI RAVENNA | |
| PAGINA 1 | | | SEZIONE | FOGLIO | MAPPALE |
| | | | RA | | |

ELEMENTI COSTITUENTI L'INSIEME

| | | | |
|---------------|---------------|--------------------|-----------------------|
| DENOMINAZIONE | Bagno Azzurra | DESTINAZIONE D'USO | STABILIMENTO BALNEARE |
|---------------|---------------|--------------------|-----------------------|

| | | | |
|--------------------|----------------|---------|---------|
| VINCOLI AMBIENTALI | DINAMICA COSTA | STABILE | TRATTO: |
|--------------------|----------------|---------|---------|

| | | | | |
|--|--|---|--|--|
| <input checked="" type="checkbox"/> PAESISTICO LR 31/2000 -L.R. 27/88 -L.R. 1497/39 -L.R. 1039/39 -L.R. 431/85 | <input type="checkbox"/> RNS <input type="checkbox"/> IDROGEOLOGICO <input type="checkbox"/> SIC <input type="checkbox"/> ZPS | CONNESSIONE RETI CICLABILE >300ML AUTOBUS <300ML PARCHEGGI <300ML AUTOSTRADA >10KM STATALE >1KM PROVINCIALE >1KM |  |  |
|--|--|---|--|--|

| | |
|-----------|------------------|
| NOTE ZONA | AUTOSTRADA >10KM |
|-----------|------------------|

| | |
|------------------|--------------|
| EX BAGNO ADRIANO | STATALE >1KM |
|------------------|--------------|

| | | |
|------------------|----------------|-------------------|
| PROVINCIALE >1KM | ACCESSIBILITA' | MATERIALE RECINZ. |
|------------------|----------------|-------------------|

| | | |
|--------------------------------------|------------|----------------|
| PRESENZA DI FILTRI E DIMENSIONAMENTO | RECINZIONE | CEMENTO ARMATO |
|--------------------------------------|------------|----------------|

| | | | | |
|----------------|-----------|---|------------------|--------|
| PINETA ALTEZZA | LARGHEZZA | 0 | AREA RETROSTANTE | STATO: |
|----------------|-----------|---|------------------|--------|

| | | | | |
|--------------|-----------|---|-----------|-------------|
| DUNA ALTEZZA | LARGHEZZA | 0 | EDIFICATO | SUFFICIENTE |
|--------------|-----------|---|-----------|-------------|

| | | | | |
|--------------------|-----------|-----|--|--|
| RECINZIONE ALTEZZA | LARGHEZZA | 0,2 | | |
|--------------------|-----------|-----|--|--|

ACCESSIBILITA' SPIAGGIA

| | | | | |
|-----------|--------|----------------|---------|-------------|
| MODALITA' | NUMERO | PAVIMENTAZIONE | ACCESSI | CONCESSIONE |
|-----------|--------|----------------|---------|-------------|

| | | | | | |
|-----------|---|----------|-----------|-----------|-------|
| CARRABILE | 1 | STERRATO | TIPOLOGIA | ESCLUSIVO | CONC. |
|-----------|---|----------|-----------|-----------|-------|

| | | | | | |
|----------|--|--|------------|---------|--|
| PEDONALE | | | PROPRIETA' | PRIVATA | |
|----------|--|--|------------|---------|--|

PROTEZIONE DELLA COSTA

| |
|---|
| <input checked="" type="checkbox"/> DIFESE A MARE PARALLELE |
|---|

| | | | | | | | |
|-------------|-------|-----------|-------|-----------|-----------------|------|----------|
| DIST. COSTA | 181,2 | INTERASSE | 34,56 | MATERIALE | MASSI IN PIETRA | TIPO | SOFFOLTE |
|-------------|-------|-----------|-------|-----------|-----------------|------|----------|

| |
|--|
| <input type="checkbox"/> DIFESE A MARE RADENTI |
|--|

| | | | | | |
|-----------|--|-----------|--|------|--|
| LUNGHEZZA | | MATERIALE | | TIPO | |
|-----------|--|-----------|--|------|--|

| |
|--|
| <input type="checkbox"/> DIFESE A PENNELLO |
|--|

| | | | | | | | |
|-----------|---|-----------|---|-----------|--|------|--|
| LUNGHEZZA | 0 | INTERASSE | 0 | MATERIALE | | TIPO | |
|-----------|---|-----------|---|-----------|--|------|--|

AREA DI PERTINENZA

| | | | | | | | |
|------------|--|------------|--|--------|--|----------|--|
| PROPRIETA' | | N° CONCES. | | INIZIO | | SCADENZA | |
|------------|--|------------|--|--------|--|----------|--|

| | | | | | |
|----------------|---|--|--|------|--|
| CONCESSIONARIO | per Soc. Hotel Azzurra Club di Buratti Angelo e C. s.a.s. | | | P.I. | |
|----------------|---|--|--|------|--|

| | | | | | |
|---------|--|--|--|--|--|
| GESTORE | | | | | |
|---------|--|--|--|--|--|

| | | |
|----------------|---------|----------------------------|
| SUPERFICIE MQ. | DIMENSI | DISTANZA ALTRE CONCESSIONI |
|----------------|---------|----------------------------|

| | | | | | | | |
|--------|--|-------------|--|------|--|-----|--|
| FRONTE | | PROFONDITA' | | NORD | | SUD | |
|--------|--|-------------|--|------|--|-----|--|

| | | | | | | |
|--------------------|----------|------------|-----|------------|---------|--------------------|
| PROGETTO UNITARIO: | DELIBERA | 33941/1549 | DEL | 05/08/1997 | COMMIT: | SOCIETA' EUROPA DI |
|--------------------|----------|------------|-----|------------|---------|--------------------|

| | | | | |
|---------|---|--|--|------------------------|
| OGGETTO | RAZIONALIZZAZIONE ARENILE LIDO ADRIANO NORD | | | MIMMO ROBERTA & C. SAS |
|---------|---|--|--|------------------------|

| | |
|---------------------------|-------------------------|
| TITOLI EDILIZI RILASCIATI | NOTE AREA DI PERTINENZA |
|---------------------------|-------------------------|


| | |
|--|---|
| PG 11903 DEL 04/03/2003 DENUNCIA DI INIZIO ATTIVITA' | NUMERO CABINE: 30, NUMERO DOCCE APERTE: 2 |
|--|---|

| | |
|--|---|
| | NUMERO DOCCE CHIUSE: 2, NUMERO LETTINI: 250 |
|--|---|

| | |
|--|--|
| | NUMERO SDRAI: 30, NUMERO OMBRELLONI: 150 |
|--|--|

| | |
|--|--|
| | NUMERO WC: 2. ATTIVITA': ANIMAZIONE, RISTORANTE, BEACH VOLLEY, RACCHETTONI, NUOTO. |
|--|--|

| |
|--------------------|
| DATA |
| 08/04/2004 |
| RILEVATORI |
| GIUNCHI - MINGUZZI |
| AGGIORNAMENTO |
| |
| PAGINA 2 |



COMUNE DI RAVENNA

AREA 6: PIANIFICAZIONE TERRITORIALE
SERVIZIO PROGETTAZIONE URBANISTICA

CENSIMENTO STRUTTURE ARENILE

Pagina 1
Pagina 3

| | | | |
|--------------------------------|----------------|---------|--|
| CODICE STRUTTURA | 06.017 | | |
| LOC | LIDO ADRIANO | | |
| VIA | VIALE PETRARCA | | |
| CIVICO | 402 | PARTE | |
| CATASTO TERRENI RAVENNA | | | |
| SEZIONE | FOGLIO | MAPPALE | |
| | RA | | |

ELEMENTI COSTITUENTI L'INSIEME


| | | | |
|---------------|---------------|--------------------|-----------------------|
| DENOMINAZIONE | Bagno Azzurra | DESTINAZIONE D'USO | STABILIMENTO BALNEARE |
|---------------|---------------|--------------------|-----------------------|

| SCHEMA STATO CONCESSIONATO | SCHEMA STATO RILEVATO |
|----------------------------|-----------------------|
| | |

AREA DI SUPPORTO ALLA BALNEAZIONE

| | | |
|--|--|---|
| DESTINAZIONE D'USO PARCHEGGIO MQ: 2380 VERDE MQ: 0 ATTREZ. SPORT. MQ: 1200 SUP TEMPORANEE: 0,00 | ACCESSIBILITA' <input type="checkbox"/> PRESENZA DI BARRIERE ARCHITETTONICHE <input type="checkbox"/> PRESENZA DI DUNA IN AREA CONCESSIONATA DIST. DUNAEDIF. / SCHEDA: / RECINZIONE AREA: CEMENTO E RETE | FOTO AREA A SUPPORTO DELLA BALNEAZIONE  |
| SUPERFICI IMPERMEABILI PAVIMENTATA MQ: 151 PAVIMENTAZIONE: PIASTRELLATO | | N. CABINE: 30 STATO: SUFFICIENTE |
| SUPERFICI PERMEABILI PAVIMENTATA MQ: PAVIMENTAZIONE: LASTRE CEMENTO | | |
| STRUTTURE SPORTIVE FUORI DAL PIANO UNITARIO E INCLUSE NEL PERIMETRO DELL'HOTEL RETROSTANTE. ACCESSO DIRETTO ALLE PERTINENZE DELL'HOTEL. PRESENZA DI STRUTTURA GEODEDICA E CAMPO POLINALENTE LATO DESTRO BAGNO. | | |

AREA DESTINATA ALLA BALNEAZIONE

| | |
|---|---|
| ATTIVITA': OMBREGGIO CAMPO SPORTIVO AREA RICREATIVA | FOTO AREA DESTINATA ALLA BALNEAZIONE  |
| SUPERFICI IMPERMEABILI PAVIMENTATA MQ: PAVIMENTAZIONE: | |
| SUPERFICI PERMEABILI PAVIMENTATA MQ: PAVIMENTAZIONE: LASTRE CEMENTO | |
| N_OMBRELLONI: 150 ATTERRAGGIO NATANTI: STATO: SUFFICIENTE LARGHEZZA: 0 LUNGHEZZA: 0 | |

| DATI PIANO ARENILE 1996 | ESISTENTE DA PROGETTO UNITARIO: | DATI ULTIMA CONCESSIONE EDILIZIA: | INTERVENTO CON PROGETTO UNITARIO: |
|-------------------------|---------------------------------|-----------------------------------|-----------------------------------|
| ESISTENTE: 260 | STRUTTURE FISSE: 254 | STRUTTURE FISSE: | INTERVENTO CON PROGETTO UNITARIO: |
| INTERVENTO DIRETTO: 215 | PAVIMENTAZIONI FISSE: 151 | PAVIMENTAZIONI FISSE: 0 | |
| PROGETTO UNITARIO: 235 | TOT. SUP. COPERTA: 405 | TOT. SUP. COPERTA: 0 | |

| |
|--------------------|
| DATA |
| 08/04/2004 |
| RILEVATORI |
| GIUNCHI - MINGUZZI |
| AGGIORNAMENTO |
| |
| PAGINA 3 |

| | | | |
|--------------------------------|----------------|---------|--|
| CODICE STRUTTURA | 06.017 | | |
| LOC | LIDO ADRIANO | | |
| VIA | VIALE PETRARCA | | |
| CIVICO | 402 | PARTE | |
| CATASTO TERRENI RAVENNA | | | |
| SEZIONE | FOGLIO | MAPPALE | |
| RA | | | |

ELEMENTI COSTITUENTI L'INSIEME

| | | | |
|---------------|---------------|--------------------|-----------------------|
| DENOMINAZIONE | Bagno Azzurra | DESTINAZIONE D'USO | STABILIMENTO BALNEARE |
|---------------|---------------|--------------------|-----------------------|

| | | | | | | | |
|--------------------|-----------------|-------------------|--|----------------|-------------|---|-----|
| CORPO A | COD. EDI | 72716 | | | | | |
| DESTINAZIONE/USO: | MATERIALE : | CEMENTO ARMATO | COLLEGATO CON ALBERGO E SERVIZI RETROSTANTI. | | | | |
| BAR RISTORO | TIPO COSTR: | PREFABBRICATA | | | | | |
| SERVIZIO IGIENICO | COPERTURA: | PIANA CALPESTABIL | | | | | |
| CABINA | INFISSI: | LEGNO | | | | | |
| | FINITURE: | INTONACATO | | | | | |
| SUP. COPERTA: | 0 | H: | 3 | COLORE1: | BIANCO | 2 | BLU |
| SUP. PORTIC.: | | H: | 2,5 | CONSERVAZIONE: | SUFFICIENTE | | |
| STRUTTURA PORTICO: | FISSA | MATERIALE: | CEMENTO ARMATO | | | | |



| | | | | | | | |
|--------------------|-----------------|----------------|--|----------------|-------------|---|--|
| CORPO B | COD. EDI | 72225 | | | | | |
| DESTINAZIONE/USO: | MATERIALE : | METALLO | CAMPO COPERTO DA TENSO STRUTTURA E TELO. | | | | |
| CAMPO | TIPO COSTR: | PREFABBRICATA | | | | | |
| | COPERTURA: | PIANA | | | | | |
| | INFISSI: | METALLO | | | | | |
| | FINITURE: | FACCIA A VISTA | | | | | |
| SUP. COPERTA: | 30 | H: | 3,5 | COLORE1: | BIANCO | 2 | |
| SUP. PORTIC.: | | H: | | CONSERVAZIONE: | SUFFICIENTE | | |
| STRUTTURA PORTICO: | | MATERIALE: | | | | | |




| | | | | | | | |
|--------------------|-----------------|------------|--|----------------|--|---|--|
| CORPO C | COD. EDI | | | | | | |
| DESTINAZIONE/USO: | MATERIALE : | | | | | | |
| | TIPO COSTR: | | | | | | |
| | COPERTURA: | | | | | | |
| | INFISSI: | | | | | | |
| | FINITURE: | | | | | | |
| SUP. COPERTA: | | H: | | COLORE1: | | 2 | |
| SUP. PORTIC.: | | H: | | CONSERVAZIONE: | | | |
| STRUTTURA PORTICO: | | MATERIALE: | | | | | |



| | | | | | | | |
|--------------------|-----------------|------------|--|----------------|--|---|--|
| CORPO D | COD. EDI | | | | | | |
| DESTINAZIONE/USO: | MATERIALE : | | | | | | |
| | TIPO COSTR: | | | | | | |
| | COPERTURA: | | | | | | |
| | INFISSI: | | | | | | |
| | FINITURE: | | | | | | |
| SUP. COPERTA: | | H: | | COLORE1: | | 2 | |
| SUP. PORTIC.: | | H: | | CONSERVAZIONE: | | | |
| STRUTTURA PORTICO: | | MATERIALE: | | | | | |



| | | | | | | | | |
|-------------------|----------|---|----------------|---|--------------|---|-------------------|------|
| SUPERFICI TOTALI: | COPERTA: | 0 | PAVIM. IMPERM: | 0 | PAVIM. PERM: | 0 | STRUT TEMPORANEE: | 0,00 |
|-------------------|----------|---|----------------|---|--------------|---|-------------------|------|

| | | | | | |
|--------------------|--|--|------------------|--------------------------------|--------------|
| DATA |  COMUNE DI RAVENNA AREA 6: PIANIFICAZIONE TERRITORIALE SERVIZIO PROGETTAZIONE URBANISTICA | | CODICE STRUTTURA | 06.018 | |
| 08/04/2004 | | | LOC | LIDO ADRIANO | |
| RILEVATORI | CENSIMENTO STRUTTURE ARENILE | | | VIA | VIA VIRGILIO |
| GIUNCHI - MINGUZZI | | | | CIVICO | 1 |
| AGGIORNAMENTO | Pagina 2 | | | ZONA PIANO ARENILE 96: | B-A1 |
| | Pagina 3 | | | CATASTO TERRENI RAVENNA | |
| PAGINA 1 | | | SEZIONE | FOGLIO | MAPPALE |
| | | | RA | | |

ELEMENTI COSTITUENTI L'INSIEME

| | | | |
|---------------|----------------|--------------------|-----------------------|
| DENOMINAZIONE | Bagno Granchio | DESTINAZIONE D'USO | STABILIMENTO BALNEARE |
|---------------|----------------|--------------------|-----------------------|

VINCOLI AMBIENTALI

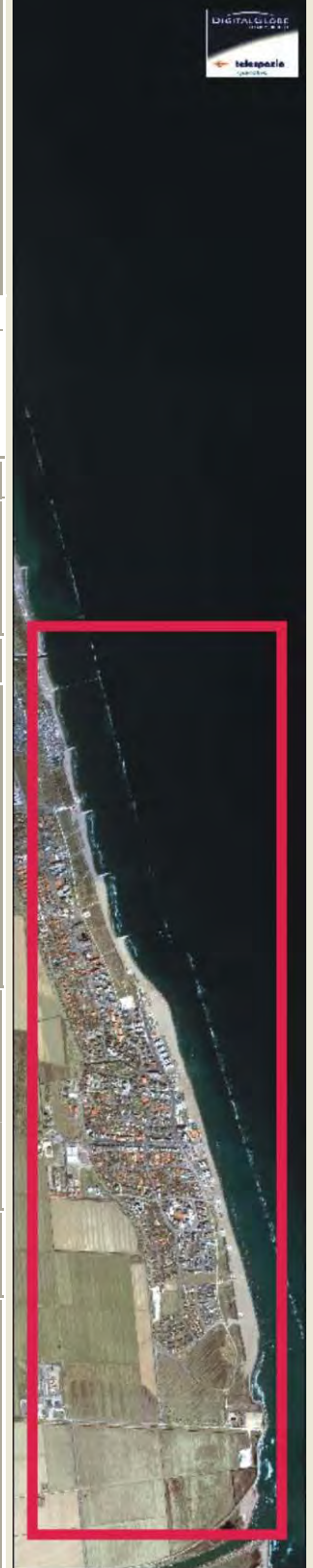
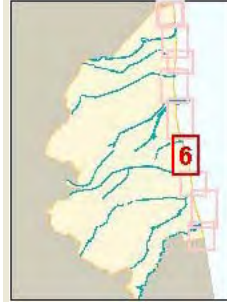
- | | |
|---|---|
| <input checked="" type="checkbox"/> PAESISTICO LR 31/2000 | <input type="checkbox"/> RNS |
| -L.R. 27/88 | <input checked="" type="checkbox"/> IDROGEOLOGICO |
| -L.R. 1497/39 | <input type="checkbox"/> SIC |
| -L.R. 1039/39 | <input type="checkbox"/> ZPS |
| -L.R. 431/85 | |

DINAMICA COSTA

- | | |
|------------------|--------|
| CONNESSIONE RETI | |
| CICLABILE | >300ML |
| AUTOBUS | <300ML |
| PARCHEGGI | <300ML |
| AUTOSTRADA | >10KM |
| STATALE | >1KM |
| PROVINCIALE | >1KM |

STABILE

TRATTO:



NOTE ZONA

PRESENZA DI FILTRI E DIMENSIONAMENTO

| | | | | | | |
|------------|---------|-----|-----------|---|------------------|----------------|
| PINETA | ALTEZZA | | LARGHEZZA | 0 | RECINZIONE | RETE METALLICA |
| DUNA | ALTEZZA | | LARGHEZZA | 0 | AREA RETROSTANTE | STATO: |
| RECINZIONE | ALTEZZA | 1,2 | LARGHEZZA | 0 | EDIFICATO | SUFFICIENTE |

ACCESSIBILITA' SPIAGGIA

| MODALITA' | NUMERO | PAVIMENTAZIONE | ACCESSI | CONCESSIONE |
|-----------|--------|----------------|------------|---------------|
| CARRABILE | 0 | | TIPOLOGIA | DIRETTO CONC. |
| PEDONALE | 0 | | PROPRIETA' | |

PROTEZIONE DELLA COSTA

- | | | | | | | | | |
|---|-------------|--------|-----------|-------|-----------|-----------------|------|----------|
| <input checked="" type="checkbox"/> DIFESE A MARE PARALLELE | DIST. COSTA | 186,31 | INTERASSE | 34,56 | MATERIALE | MASSI IN PIETRA | TIPO | SOFFOLTE |
| <input type="checkbox"/> DIFESE A MARE RADENTI | LUNGHEZZA | | MATERIALE | | TIPO | | | |
| <input type="checkbox"/> DIFESE A PENNELLO | LUNGHEZZA | 0 | INTERASSE | 0 | MATERIALE | | TIPO | |

AREA DI PERTINENZA

| | | | | | | | |
|----------------|---|------------|----------------------------|--------|------|----------|-----|
| PROPRIETA' | | N° CONCES. | | INIZIO | | SCADENZA | |
| CONCESSIONARIO | per Soc. Bagno Granchio di Paganelli Andrea e C. s.n.c. | | | | | P.I. | |
| GESTORE | | | | | | | |
| SUPERFICIE MQ. | DIMENSI | | DISTANZA ALTRE CONCESSIONI | | | | |
| | FRONTE | | PROFONDITA' | | NORD | | SUD |

| | | | | | | |
|--------------------|---|------------|-----|------------|---------|---|
| PROGETTO UNITARIO: | DELIBERA | 33941/1549 | DEL | 05/08/1997 | COMMIT: | SOCIETA' EUROPA DI LIGAME EMANUELA E MIMMO ROBERTA & C. SAS |
| OGGETTO | RAZIONALIZZAZIONE ARENILE LIDO ADRIANO NORD | | | | | |

TITOLI EDILIZI RILASCIATI

NOTE AREA DI PERTINENZA

NUMERO CABINE: 10, NUMERO DOCCE APERTE: 2
 NUMERO DOCCE CHIUSE: 1, NUMERO LETTINI: 300
 NUMERO OMBRELLONI: 160, NUMERO WC: 3
 NUMERO LAVAPIEDI: 1. ATTIVITA': RISTORANTE STAGIONALE, BEACH VOLLEY, PALLACANESTRO, RACCHETTONI, NUOTO.

| |
|--------------------|
| DATA |
| 08/04/2004 |
| RILEVATORI |
| GIUNCHI - MINGUZZI |
| AGGIORNAMENTO |
| |
| PAGINA 2 |



COMUNE DI RAVENNA

AREA 6: PIANIFICAZIONE TERRITORIALE
SERVIZIO PROGETTAZIONE URBANISTICA

CENSIMENTO STRUTTURE ARENILE

Pagina 1
Pagina 3

| | | |
|--------------------------------|--------------|---------|
| CODICE STRUTTURA | 06.018 | |
| LOC | LIDO ADRIANO | |
| VIA | VIA VIRGILIO | |
| CIVICO | 1 PARTE | B |
| CATASTO TERRENI RAVENNA | | |
| SEZIONE | FOGLIO | MAPPALE |
| RA | | |

ELEMENTI COSTITUENTI L'INSIEME

| | | | |
|---------------|----------------|--------------------|-----------------------|
| DENOMINAZIONE | Bagno Granchio | DESTINAZIONE D'USO | STABILIMENTO BALNEARE |
|---------------|----------------|--------------------|-----------------------|

SCHEMA STATO CONCESSIONATO

SCHEMA STATO RILEVATO

AREA DI SUPPORTO ALLA BALNEAZIONE

| | |
|------------------------|---|
| DESTINAZIONE D'USO | ACCESSIBILITA' |
| PARCHEGGIO MQ: 0 | <input type="checkbox"/> PRESENZA DI BARRIERE ARCHITETTONICHE |
| VERDE MQ: 50 | <input type="checkbox"/> PRESENZA DI DUNA IN AREA CONCESSIONATA |
| ATTREZ. SPORT. MQ: 327 | DIST. DUNA/EDIF. / SCHEDA: / |
| SUP TEMPORANEE: 0,00 | RECINZIONE AREA: CEMENTO |

FOTO AREA A SUPPORTO DELLA BALNEAZIONE



SUPERFICI IMPERMEABILI

| | |
|---------------------|---------------------------|
| PAVIMENTATA MQ: 188 | PAVIMENTAZIONE: GETTO CLS |
|---------------------|---------------------------|

SUPERFICI PERMEABILI

| | |
|-----------------|--------------------------------|
| PAVIMENTATA MQ: | PAVIMENTAZIONE: LASTRE CEMENTO |
|-----------------|--------------------------------|

| | |
|---------------|--------------------|
| N. CABINE: 10 | STATO: SUFFICIENTE |
|---------------|--------------------|

AREA DESTINATA ALLA BALNEAZIONE

| | | | |
|------------|-----------|----------------|-----------------|
| ATTIVITA': | OMBREGGIO | CAMPO SPORTIVO | AREA RICREATIVA |
|------------|-----------|----------------|-----------------|

SUPERFICI IMPERMEABILI

| | |
|-----------------|-----------------|
| PAVIMENTATA MQ: | PAVIMENTAZIONE: |
|-----------------|-----------------|

SUPERFICI PERMEABILI

| | |
|-----------------|--------------------------------|
| PAVIMENTATA MQ: | PAVIMENTAZIONE: LASTRE CEMENTO |
|-----------------|--------------------------------|

| | |
|-------------------|----------------------|
| N_OMBRELLONI: 160 | ATTERRAGGIO NATANTI: |
|-------------------|----------------------|

| | | |
|--------------------|--------------|--------------|
| STATO: SUFFICIENTE | LARGHEZZA: 0 | LUNGHEZZA: 0 |
|--------------------|--------------|--------------|

FOTO AREA DESTINATA ALLA BALNEAZIONE



| DATI PIANO ARENILE 1996 | | ESISTENTE DA PROGETTO UNITARIO: | | DATI ULTIMA CONCESSIONE EDILIZIA: | | INTERVENTO CON PROGETTO UNITARIO: | |
|-------------------------|-----|---------------------------------|-----|-----------------------------------|---|-----------------------------------|-----|
| ESISTENTE: | 230 | STRUTTURE FISSE: | 347 | STRUTTURE FISSE: | 0 | INTERVENTO CON PROGETTO UNITARIO: | |
| INTERVENTO DIRETTO: | 210 | PAVIMENTAZIONI FISSE: | 188 | PAVIMENTAZIONI FISSE: | 0 | | |
| PROGETTO UNITARIO: | 230 | TOT. SUP. COPERTA: | 535 | TOT. SUP. COPERTA: | 0 | | 455 |

| |
|--------------------|
| DATA |
| 08/04/2004 |
| RILEVATORI |
| GIUNCHI - MINGUZZI |
| AGGIORNAMENTO |
| |
| PAGINA 3 |

| | | |
|--------------------------------|--------------|---------|
| CODICE STRUTTURA | 06.018 | |
| LOC | LIDO ADRIANO | |
| VIA | VIA VIRGILIO | |
| CIVICO | 1 PARTE | B |
| CATASTO TERRENI RAVENNA | | |
| SEZIONE | FOGLIO | MAPPALE |
| RA | | |

ELEMENTI COSTITUENTI L'INSIEME

| | | | |
|---------------|----------------|--------------------|-----------------------|
| DENOMINAZIONE | Bagno Granchio | DESTINAZIONE D'USO | STABILIMENTO BALNEARE |
|---------------|----------------|--------------------|-----------------------|

| | | | | |
|--------------------|-----------------|--------------------|----------------|---|
| CORPO A | COD. EDI | 72246 | | |
| DESTINAZIONE/USO: | MATERIALE : | CEMENTO ARMATO | | |
| BAR RISTORO | TIPO COSTR: | PREFABBRICATA | | |
| | COPERTURA: | PIANA | | |
| | INFISSI: | LEGNO, ALLUMINIO | | |
| | FINITURE: | INTONACATO | | |
| SUP. COPERTA: | 0 H: | 3,2 COLORE1: | BIANCO | 2 |
| SUP. PORTIC.: | H: | 3,2 CONSERVAZIONE: | SUFFICIENTE | |
| STRUTTURA PORTICO: | FISSA | MATERIALE: | CEMENTO ARMATO | |



| | | | | |
|--------------------|-----------------|----------------|-------------|---|
| CORPO B | COD. EDI | 72243 | | |
| DESTINAZIONE/USO: | MATERIALE : | CEMENTO ARMATO | | |
| MAGAZZINO | TIPO COSTR: | PREFABBRICATA | | |
| MAGAZZINO | COPERTURA: | PIANA | | |
| | INFISSI: | LEGNO | | |
| | FINITURE: | INTONACATO | | |
| SUP. COPERTA: | 0 H: | 2,5 COLORE1: | BIANCO | 2 |
| SUP. PORTIC.: | H: | CONSERVAZIONE: | SUFFICIENTE | |
| STRUTTURA PORTICO: | | MATERIALE: | | |




| | | | | |
|--------------------|-----------------|----------------|-------------|---|
| CORPO C | COD. EDI | 72244 | | |
| DESTINAZIONE/USO: | MATERIALE : | CEMENTO ARMATO | | |
| MAGAZZINO | TIPO COSTR: | PREFABBRICATA | | |
| | COPERTURA: | PIANA | | |
| | INFISSI: | LEGNO | | |
| | FINITURE: | INTONACATO | | |
| SUP. COPERTA: | 0 H: | 2,5 COLORE1: | BIANCO | 2 |
| SUP. PORTIC.: | H: | CONSERVAZIONE: | SUFFICIENTE | |
| STRUTTURA PORTICO: | | MATERIALE: | | |



| | | | | |
|--------------------|-----------------|----------------|-------------|---|
| CORPO D | COD. EDI | 72245 | | |
| DESTINAZIONE/USO: | MATERIALE : | CEMENTO ARMATO | | |
| SERVIZIO IGIENICO | TIPO COSTR: | PREFABBRICATA | | |
| | COPERTURA: | PIANA | | |
| | INFISSI: | LEGNO | | |
| | FINITURE: | INTONACATO | | |
| SUP. COPERTA: | 0 H: | 2,5 COLORE1: | BIANCO | 2 |
| SUP. PORTIC.: | H: | CONSERVAZIONE: | SUFFICIENTE | |
| STRUTTURA PORTICO: | | MATERIALE: | | |




| | | | | | | |
|--------------------|--|--|------------------|--------------|--------------|---------|
| DATA |  COMUNE DI RAVENNA AREA 6: PIANIFICAZIONE TERRITORIALE SERVIZIO PROGETTAZIONE URBANISTICA | | CODICE STRUTTURA | 06.019 | | |
| 08/04/2004 | | | LOC | LIDO ADRIANO | | |
| RILEVATORI | CENSIMENTO STRUTTURE ARENILE | | | VIA | VIA VIRGILIO | |
| GIUNCHI - MINGUZZI | | | | CIVICO | PARTE | |
| AGGIORNAMENTO | Pagina 2 | | Pagina 3 | | | |
| PAGINA 1 | ZONA PIANO ARENILE 96: B-A1 CATASTO TERRENI RAVENNA | | | SEZIONE | FOGLIO | MAPPALE |
| | | | | RA | | |

ELEMENTI COSTITUENTI L'INSIEME

| | | | |
|---------------|-----------------|--------------------|-----------------------|
| DENOMINAZIONE | Bagno Cristallo | DESTINAZIONE D'USO | STABILIMENTO BALNEARE |
|---------------|-----------------|--------------------|-----------------------|

| | | | |
|--------------------|----------------|---------|---------|
| VINCOLI AMBIENTALI | DINAMICA COSTA | STABILE | TRATTO: |
|--------------------|----------------|---------|---------|

| | | | |
|--|---|---|--|
| <input checked="" type="checkbox"/> PAESISTICO LR 31/2000 -L.R. 27/88 -L.R. 1497/39 -L.R. 1039/39 -L.R. 431/85 | <input type="checkbox"/> RNS <input checked="" type="checkbox"/> IDROGEOLOGICO <input type="checkbox"/> SIC <input type="checkbox"/> ZPS | CONNESSIONE RETI CICLABILE >300ML AUTOBUS <300ML PARCHEGGI <300ML AUTOSTRADA >10KM STATALE >1KM PROVINCIALE >1KM |  |
|--|---|---|--|

| | |
|-----------|--|
| NOTE ZONA | |
|-----------|--|

| | | |
|--------------------------------------|----------------|-------------------|
| PRESENZA DI FILTRI E DIMENSIONAMENTO | ACCESSIBILITA' | MATERIALE RECINZ. |
|--------------------------------------|----------------|-------------------|

| | | | | | | |
|------------|---------|---|-----------|-----|------------------|--------------|
| PINETA | ALTEZZA | | LARGHEZZA | 0 | RECINZIONE | CEMENTO RETE |
| DUNA | ALTEZZA | | LARGHEZZA | 0 | AREA RETROSTANTE | STATO: |
| RECINZIONE | ALTEZZA | 2 | LARGHEZZA | 0,2 | EDIFICATO | SUFFICIENTE |

| |
|-------------------------|
| ACCESSIBILITA' SPIAGGIA |
|-------------------------|

| | | | | |
|-----------|--------|----------------|------------|---------------|
| MODALITA' | NUMERO | PAVIMENTAZIONE | ACCESSI | CONCESSIONE |
| CARRABILE | 0 | | TIPOLOGIA | DIRETTO CONC. |
| PEDONALE | 0 | | PROPRIETA' | |

| |
|------------------------|
| PROTEZIONE DELLA COSTA |
|------------------------|

| | | | | | | | | |
|---|-------------|-------|-----------|-------|-----------|-----------------|------|----------|
| <input checked="" type="checkbox"/> DIFESE A MARE PARALLELE | DIST. COSTA | 186,1 | INTERASSE | 35,54 | MATERIALE | MASSI IN PIETRA | TIPO | SOFFOLTE |
| <input type="checkbox"/> DIFESE A MARE RADENTI | LUNGHEZZA | | MATERIALE | | TIPO | | | |
| <input type="checkbox"/> DIFESE A PENNELLO | LUNGHEZZA | 0 | INTERASSE | 0 | MATERIALE | | TIPO | |


| |
|--------------------|
| AREA DI PERTINENZA |
|--------------------|

| | | | | |
|----------------|-------------------------------------|----------------------------|--------|----------|
| PROPRIETA' | N° CONCES. | 97/98 | INIZIO | SCADENZA |
| CONCESSIONARIO | per Soc. Liverani Lidia e C. s.n.c. | | | P.I. |
| GESTORE | | | | |
| SUPERFICIE MQ. | DIMENSI | DISTANZA ALTRE CONCESSIONI | | |
| 1501,7 | FRONTE | PROFONDITA' | NORD | SUD |

| | | | | | | |
|--------------------|---|------------|-----|------------|---------|---|
| PROGETTO UNITARIO: | DELIBERA | 33941/1549 | DEL | 05/08/1997 | COMMIT: | SOCIETA' EUROPA DI LIGAME EMANUELA E MIMMO ROBERTA & C. SAS |
| OGGETTO | RAZIONALIZZAZIONE ARENILE LIDO ADRIANO NORD | | | | | |

| | |
|---------------------------|-------------------------|
| TITOLI EDILIZI RILASCIATI | NOTE AREA DI PERTINENZA |
|---------------------------|-------------------------|

| | |
|--|--|
| PG 21195/93 CONCESSIONE N 1976 DEL 05/09/94 PG 22968/95 CONCESSIONE N 44/96 PER DEMOLIZIONE E AMPLIAMENTO STABILIMENTO E SISTEMAZIONE ESTERNA. | NUMERO CABINE: 10, NUMERO DOCCE APERTE: 2 NUMERO LETTINI: 200, NUMERO SDRAI: 20 NUMERO OMBRELLONI: 100, NUMERO WC: 2 NUMERO LAVAPIEDI: 1 ATTIVITA': ANIMAZIONE, RISTORANTE, BEACH VOLLEY, PALLACANESTRO, RACCHETTONI, NUOTO. |
|--|--|



| |
|--------------------|
| DATA |
| 08/04/2004 |
| RILEVATORI |
| GIUNCHI - MINGUZZI |
| AGGIORNAMENTO |
| |
| PAGINA 2 |



COMUNE DI RAVENNA

AREA 6: PIANIFICAZIONE TERRITORIALE
SERVIZIO PROGETTAZIONE URBANISTICA

CENSIMENTO STRUTTURE ARENILE

Pagina 1
Pagina 3

| | | |
|--------------------------------|--------------|---------|
| CODICE STRUTTURA | 06.019 | |
| LOC | LIDO ADRIANO | |
| VIA | VIA VIRGILIO | |
| CIVICO | PARTE | |
| CATASTO TERRENI RAVENNA | | |
| SEZIONE | FOGLIO | MAPPALE |
| RA | | |

ELEMENTI COSTITUENTI L'INSIEME

| | | | |
|---------------|-----------------|--------------------|-----------------------|
| DENOMINAZIONE | Bagno Cristallo | DESTINAZIONE D'USO | STABILIMENTO BALNEARE |
|---------------|-----------------|--------------------|-----------------------|

SCHEMA STATO CONCESSIONATO

SCHEMA STATO RILEVATO

AREA DI SUPPORTO ALLA BALNEAZIONE

| | |
|------------------------|---|
| DESTINAZIONE D'USO | ACCESSIBILITA' |
| PARCHEGGIO MQ: 0 | <input type="checkbox"/> PRESENZA DI BARRIERE ARCHITETTONICHE |
| VERDE MQ: 0 | <input type="checkbox"/> PRESENZA DI DUNA IN AREA CONCESSIONATA |
| ATTREZ. SPORT. MQ: 280 | DIST. DUNAEDIF. / SCHEDA: / |
| SUP TEMPORANEE: 57,50 | RECINZIONE AREA: CEMENTO E RETE |

FOTO AREA A SUPPORTO DELLA BALNEAZIONE



SUPERFICI IMPERMEABILI

| | |
|--------------------|---------------------------|
| PAVIMENTATA MQ: 90 | PAVIMENTAZIONE: GETTO CLS |
|--------------------|---------------------------|

SUPERFICI PERMEABILI

| | |
|-----------------|-------------------------------|
| PAVIMENTATA MQ: | PAVIMENTAZIONE: AUTOBLOCCANTI |
|-----------------|-------------------------------|

PORZIONE DI PAVIMENTAZIONE IMPERMEABILE IN LASTRE DI CEMENTO IN CLS.

| | |
|---------------|--------------------|
| N. CABINE: 10 | STATO: SUFFICIENTE |
|---------------|--------------------|

AREA DESTINATA ALLA BALNEAZIONE

ATTIVITA': OMBREGGIO CAMPO SPORTIVO AREA RICREATIVA

SUPERFICI IMPERMEABILI

| | |
|-----------------|-----------------|
| PAVIMENTATA MQ: | PAVIMENTAZIONE: |
|-----------------|-----------------|

SUPERFICI PERMEABILI

| | |
|-----------------|--------------------------------|
| PAVIMENTATA MQ: | PAVIMENTAZIONE: LASTRE CEMENTO |
|-----------------|--------------------------------|

N_OMBRELLONI: 100 ATTERRAGGIO NATANTI:


STATO: SUFFICIENTE LARGHEZZA: 0 LUNGHEZZA: 0

PASSERELLA A MARE DI MQ. DI 22,42 IN LASTRE DI CEMENTO.

FOTO AREA DESTINATA ALLA BALNEAZIONE





| DATI PIANO ARENILE 1996 | | ESISTENTE DA PROGETTO UNITARIO: | | DATI ULTIMA CONCESSIONE EDILIZIA: | | INTERVENTO CON PROGETTO UNITARIO: | |
|-------------------------|-----|---------------------------------|-----|-----------------------------------|--------|-----------------------------------|-----|
| ESISTENTE: | 200 | STRUTTURE FISSE: | 255 | STRUTTURE FISSE: | 195,32 | INTERVENTO CON PROGETTO UNITARIO: | |
| INTERVENTO DIRETTO: | 210 | PAVIMENTAZIONI FISSE: | 90 | PAVIMENTAZIONI FISSE: | 0 | | |
| PROGETTO UNITARIO: | 230 | TOT. SUP. COPERTA: | 345 | TOT. SUP. COPERTA: | 195,32 | | 311 |

| | | | | | | |
|--------------------|--|--|------------------|-------------------------|----------------|---------|
| DATA |  COMUNE DI RAVENNA AREA 6: PIANIFICAZIONE TERRITORIALE SERVIZIO PROGETTAZIONE URBANISTICA | | CODICE STRUTTURA | 06.020 | | |
| 08/04/2004 | | | LOC | LIDO ADRIANO | | |
| RILEVATORI | CENSIMENTO STRUTTURE ARENILE | | | VIA | VIALE PETRARCA | |
| GIUNCHI - MINGUZZI | | | | CIVICO | 464 PARTE | |
| AGGIORNAMENTO | Pagina 2 | | | ZONA PIANO ARENILE 96: | B-A1 | |
| PAGINA 1 | Pagina 3 | | | CATASTO TERRENI RAVENNA | | |
| | | | | SEZIONE | FOGLIO | MAPPALE |
| | | | | RA | | |

ELEMENTI COSTITUENTI L'INSIEME

| | | | |
|---------------|--------------|--------------------|-----------------------|
| DENOMINAZIONE | Bagno Marina | DESTINAZIONE D'USO | STABILIMENTO BALNEARE |
|---------------|--------------|--------------------|-----------------------|

| | | | |
|--------------------|----------------|---------|---------|
| VINCOLI AMBIENTALI | DINAMICA COSTA | STABILE | TRATTO: |
|--------------------|----------------|---------|---------|

| | | | | |
|--|---|---|--|--|
| <input checked="" type="checkbox"/> PAESISTICO LR 31/2000 -L.R. 27/88 -L.R. 1497/39 -L.R. 1039/39 -L.R. 431/85 | <input type="checkbox"/> RNS <input checked="" type="checkbox"/> IDROGEOLOGICO <input type="checkbox"/> SIC <input type="checkbox"/> ZPS | CONNESSIONE RETI CICLABILE >300ML AUTOBUS <300ML PARCHEGGI <300ML AUTOSTRADA >10KM STATALE >1KM PROVINCIALE >1KM |  |  |
|--|---|---|--|--|

| | |
|-----------|--|
| NOTE ZONA | |
|-----------|--|

| | | |
|--------------------------------------|----------------|-------------------|
| PRESENZA DI FILTRI E DIMENSIONAMENTO | ACCESSIBILITA' | MATERIALE RECINZ. |
|--------------------------------------|----------------|-------------------|

| | | | | | | |
|------------|---------|-----|-----------|-----|------------------|--------------|
| PINETA | ALTEZZA | | LARGHEZZA | 0 | RECINZIONE | CEMENTO RETE |
| DUNA | ALTEZZA | | LARGHEZZA | 0 | AREA RETROSTANTE | STATO: |
| RECINZIONE | ALTEZZA | 2,5 | LARGHEZZA | 0,2 | EDIFICATO | SUFFICIENTE |

| |
|-------------------------|
| ACCESSIBILITA' SPIAGGIA |
|-------------------------|

| | | | | |
|-----------|--------|----------------|-----------|---------------|
| MODALITA' | NUMERO | PAVIMENTAZIONE | ACCESSI | CONCESSIONE |
| CARRABILE | 0 | | TIPOLOGIA | DIRETTO CONC. |
| PEDONALE | 0 | | PROPIETA' | |

| |
|------------------------|
| PROTEZIONE DELLA COSTA |
|------------------------|

| | | | | | | | | |
|---|-------------|--------|-----------|-------|-----------|-----------------|------|----------|
| <input checked="" type="checkbox"/> DIFESE A MARE PARALLELE | DIST. COSTA | 183,19 | INTERASSE | 34,76 | MATERIALE | MASSI IN PIETRA | TIPO | SOFFOLTE |
| <input type="checkbox"/> DIFESE A MARE RADENTI | LUNGHEZZA | | MATERIALE | | TIPO | | | |
| <input type="checkbox"/> DIFESE A PENNELLO | LUNGHEZZA | 0 | INTERASSE | 0 | MATERIALE | | TIPO | |

| |
|--------------------|
| AREA DI PERTINENZA |
|--------------------|

| | | | | | | | |
|----------------|--------------------------------------|------------|----------------------------|--------|------|----------|-----|
| PROPIETA' | PRIVATA | N° CONCES. | 207,97 | INIZIO | | SCADENZA | |
| CONCESSIONARIO | per Soc. Ligama Gaspare e C. s.a.s.. | | | | P.I. | | |
| GESTORE | | | | | | | |
| SUPERFICIE MQ. | DIMENSI | | DISTANZA ALTRE CONCESSIONI | | | | |
| 841,95 | FRONTE | | PROFONDITA' | | NORD | | SUD |

| | | | | | | |
|--------------------|---|------------|-----|------------|---------|---|
| PROGETTO UNITARIO: | DELIBERA | 33941/1549 | DEL | 05/08/1997 | COMMIT: | SOCIETA' EUROPA DI LIGAME EMANUELA E MIMMO ROBERTA & C. SAS |
| OGGETTO | RAZIONALIZZAZIONE ARENILE LIDO ADRIANO NORD | | | | | |

| | |
|---------------------------|-------------------------|
| TITOLI EDILIZI RILASCIATI | NOTE AREA DI PERTINENZA |
|---------------------------|-------------------------|

| | |
|--|--|
| | NUMERO CABINE: 15, NUMERO DOCCE APERTE: 3 NUMERO DOCCE CHIUSE: 2, NUMERO LETTINI: 250 NUMERO SDRAI: 20, NUMERO OMBRELLONI: 135 NUMERO WC: 2, NUMERO LAVAPIEDI: 1 ATTIVITA': ANIMAZIONE, RISTORANTE, BEACH VOLLEY, PALLACANESTRO, RACCHETTONI, ALTRO (GIOCHI PER BAMBINI, PING-PONG). |
|--|--|

| |
|--------------------|
| DATA |
| 08/04/2004 |
| RILEVATORI |
| GIUNCHI - MINGUZZI |
| AGGIORNAMENTO |
| |
| PAGINA 2 |



COMUNE DI RAVENNA

AREA 6: PIANIFICAZIONE TERRITORIALE
SERVIZIO PROGETTAZIONE URBANISTICA

CENSIMENTO STRUTTURE ARENILE

Pagina 1
Pagina 3

| | | | |
|--------------------------------|----------------|---------|--|
| CODICE STRUTTURA | 06.020 | | |
| LOC | LIDO ADRIANO | | |
| VIA | VIALE PETRARCA | | |
| CIVICO | 464 | PARTE | |
| CATASTO TERRENI RAVENNA | | | |
| SEZIONE | FOGLIO | MAPPALE | |
| | RA | | |

ELEMENTI COSTITUENTI L'INSIEME

| | | | |
|---------------|--------------|--------------------|-----------------------|
| DENOMINAZIONE | Bagno Marina | DESTINAZIONE D'USO | STABILIMENTO BALNEARE |
|---------------|--------------|--------------------|-----------------------|

SCHEMA STATO CONCESSIONATO

SCHEMA STATO RILEVATO

AREA DI SUPPORTO ALLA BALNEAZIONE

| | |
|---|---|
| DESTINAZIONE D'USO | ACCESSIBILITA' |
| PARCHEGGIO MQ: <input type="text" value="0"/> | <input type="checkbox"/> PRESENZA DI BARRIERE ARCHITETTONICHE |
| VERDE MQ: <input type="text" value="0"/> | <input type="checkbox"/> PRESENZA DI DUNA IN AREA CONCESSIONATA |
| ATTREZ. SPORT. MQ: <input type="text" value="300"/> | DIST. DUNAEDIF. / <input type="text"/> SCHEDA: / <input type="text"/> |
| SUP TEMPORANEE: <input type="text" value="0,00"/> | RECINZIONE AREA: <input type="text" value="RETE METALLICA"/> |

FOTO AREA A SUPPORTO DELLA BALNEAZIONE



| | | | |
|------------|---------------------------------|--------|--|
| N. CABINE: | <input type="text" value="15"/> | STATO: | <input type="text" value="SUFFICIENTE"/> |
|------------|---------------------------------|--------|--|

SUPERFICI IMPERMEABILI

| | |
|--|--|
| PAVIMENTATA MQ: <input type="text" value="215"/> | PAVIMENTAZIONE: <input type="text" value="GETTO CLS"/> |
|--|--|

SUPERFICI PERMEABILI

| | |
|--------------------------------------|---|
| PAVIMENTATA MQ: <input type="text"/> | PAVIMENTAZIONE: <input type="text" value="LASTRE GHIAIA LAVATA"/> |
|--------------------------------------|---|

AREA DESTINATA ALLA BALNEAZIONE

| | | | |
|------------|--|---|--|
| ATTIVITA': | <input type="text" value="OMBREGGIO"/> | <input type="text" value="CAMPO SPORTIVO"/> | <input type="text" value="AREA RICREATIVA"/> |
|------------|--|---|--|

SUPERFICI IMPERMEABILI

| | |
|--------------------------------------|--------------------------------------|
| PAVIMENTATA MQ: <input type="text"/> | PAVIMENTAZIONE: <input type="text"/> |
|--------------------------------------|--------------------------------------|

SUPERFICI PERMEABILI

| | |
|--------------------------------------|---|
| PAVIMENTATA MQ: <input type="text"/> | PAVIMENTAZIONE: <input type="text" value="LASTRE CEMENTO"/> |
|--------------------------------------|---|

| | |
|--|----------------------|
| N_OMBRELLONI: <input type="text" value="135"/> | ATTERRAGGIO NATANTI: |
|--|----------------------|

| | | |
|---|---|---|
| STATO: <input type="text" value="SUFFICIENTE"/> | LARGHEZZA: <input type="text" value="0"/> | LUNGHEZZA: <input type="text" value="0"/> |
|---|---|---|

FOTO AREA DESTINATA ALLA BALNEAZIONE



| DATI PIANO ARENILE 1996 | | ESISTENTE DA PROGETTO UNITARIO: | | DATI ULTIMA CONCESSIONE EDILIZIA: | | INTERVENTO CON PROGETTO UNITARIO: | |
|-------------------------|----------------------------------|---------------------------------|----------------------------------|-----------------------------------|--------------------------------|-----------------------------------|----------------------------------|
| ESISTENTE: | <input type="text" value="310"/> | STRUTTURE FISSE: | <input type="text" value="250"/> | STRUTTURE FISSE: | <input type="text"/> | INTERVENTO CON PROGETTO UNITARIO: | <input type="text"/> |
| INTERVENTO DIRETTO: | <input type="text" value="255"/> | PAVIMENTAZIONI FISSE: | <input type="text" value="215"/> | PAVIMENTAZIONI FISSE: | <input type="text" value="0"/> | | |
| PROGETTO UNITARIO: | <input type="text" value="280"/> | TOT. SUP. COPERTA: | <input type="text" value="465"/> | TOT. SUP. COPERTA: | <input type="text" value="0"/> | | <input type="text" value="395"/> |

| |
|--------------------|
| DATA |
| 08/04/2004 |
| RILEVATORI |
| GIUNCHI - MINGUZZI |
| AGGIORNAMENTO |
| |
| PAGINA 3 |

COMUNE DI RAVENNA
 AREA 6: PIANIFICAZIONE TERRITORIALE E
 SERVIZIO PROGETTAZIONE URBANISTICA

CENSIMENTO STRUTTURE ARENILE

| | | | |
|--------------------------------|----------------|---------|--|
| CODICE STRUTTURA | 06.020 | | |
| LOC | LIDO ADRIANO | | |
| VIA | VIALE PETRARCA | | |
| CIVICO | 464 | PARTE | |
| CATASTO TERRENI RAVENNA | | | |
| SEZIONE | FOGLIO | MAPPALE | |
| RA | | | |

ELEMENTI COSTITUENTI L'INSIEME

| | | | |
|---------------|--------------|--------------------|-----------------------|
| DENOMINAZIONE | Bagno Marina | DESTINAZIONE D'USO | STABILIMENTO BALNEARE |
|---------------|--------------|--------------------|-----------------------|

| | | | |
|--------------------|-------------|-----------------|----------------|
| CORPO A | | COD. EDI | 72506 |
| DESTINAZIONE/USO: | MATERIALE : | CEMENTO ARMATO | |
| BAR RISTORO | TIPO COSTR: | PREFABBRICATA | |
| | COPERTURA: | PIANA | |
| | INFISSI: | LEGN.ALLUM.MET. | |
| | FINITURE: | INTONACATO | |
| SUP. COPERTA: | 0 | H: | 3,2 |
| | | COLORE1: | VERDE 2 BIANCO |
| SUP. PORTIC.: | | H: | 3,2 |
| | | CONSERVAZIONE: | SUFFICIENTE |
| STRUTTURA PORTICO: | FISSA | MATERIALE: | METALLO |



| | | | |
|--------------------|-------------|----------------|--------------|
| CORPO B | | COD. EDI | 72507 |
| DESTINAZIONE/USO: | MATERIALE : | CEMENTO ARMATO | |
| CABINA | TIPO COSTR: | PREFABBRICATA | |
| | COPERTURA: | PIANA | |
| | INFISSI: | LEGNO | |
| | FINITURE: | INTONACATO | |
| SUP. COPERTA: | 0 | H: | 2,5 |
| | | COLORE1: | BLU 2 BIANCO |
| SUP. PORTIC.: | | H: | |
| | | CONSERVAZIONE: | SUFFICIENTE |
| STRUTTURA PORTICO: | | MATERIALE: | |




| | | | |
|--------------------|-------------|----------------|-------------|
| CORPO C | | COD. EDI | 72247 |
| DESTINAZIONE/USO: | MATERIALE : | CEMENTO ARMATO | |
| MAGAZZINO | TIPO COSTR: | PREFABBRICATA | |
| SERVIZIO IGIENICO | COPERTURA: | PIANA | |
| | INFISSI: | METALLO | |
| | FINITURE: | INTONACATO | |
| SUP. COPERTA: | 0 | H: | 2,5 |
| | | COLORE1: | VERDE 2 |
| SUP. PORTIC.: | | H: | |
| | | CONSERVAZIONE: | SUFFICIENTE |
| STRUTTURA PORTICO: | | MATERIALE: | |



| | | | |
|--------------------|-------------|----------------|--|
| CORPO D | | COD. EDI | |
| DESTINAZIONE/USO: | MATERIALE : | | |
| | TIPO COSTR: | | |
| | COPERTURA: | | |
| | INFISSI: | | |
| | FINITURE: | | |
| SUP. COPERTA: | | H: | |
| | | COLORE1: | |
| SUP. PORTIC.: | | H: | |
| | | CONSERVAZIONE: | |
| STRUTTURA PORTICO: | | MATERIALE: | |





| | | | | | | |
|--------------------|--|--|------------------|--------------------------------|----------------|---------|
| DATA |  COMUNE DI RAVENNA AREA 6: PIANIFICAZIONE TERRITORIALE SERVIZIO PROGETTAZIONE URBANISTICA | | CODICE STRUTTURA | 06.021 | | |
| 08/04/2004 | | | LOC | LIDO ADRIANO | | |
| RILEVATORI | CENSIMENTO STRUTTURE ARENILE | | | VIA | VIALE PETRARCA | |
| GIUNCHI - MINGUZZI | | | | CIVICO | PARTE | |
| AGGIORNAMENTO | Pagina 2 | | | ZONA PIANO ARENILE 96: | | |
| | Pagina 3 | | | CATASTO TERRENI RAVENNA | | |
| PAGINA 1 | | | | SEZIONE | FOGLIO | MAPPALE |
| | | | | | 0 | 0 |

ELEMENTI COSTITUENTI L'INSIEME

| | | | |
|---------------|----------|--------------------|-------------|
| DENOMINAZIONE | Il treno | DESTINAZIONE D'USO | PARCO GIOCO |
|---------------|----------|--------------------|-------------|

| | | | |
|--------------------|----------------|---------|---------|
| VINCOLI AMBIENTALI | DINAMICA COSTA | STABILE | TRATTO: |
|--------------------|----------------|---------|---------|

| | | | | |
|--|---|---|--|--|
| <input checked="" type="checkbox"/> PAESISTICO LR 31/2000 -L.R. 27/88 -L.R. 1497/39 -L.R. 1039/39 -L.R. 431/85 | <input type="checkbox"/> RNS <input checked="" type="checkbox"/> IDROGEOLOGICO <input type="checkbox"/> SIC <input type="checkbox"/> ZPS | CONNESSIONE RETI CICLABILE >300ML AUTOBUS <300ML PARCHEGGI <300ML AUTOSTRADA >10KM STATALE >1KM PROVINCIALE >1KM |  |  |
|--|---|---|--|--|

| | |
|-----------|---|
| NOTE ZONA | 0 |
|-----------|---|

| | | |
|--------------------------------------|----------------|-------------------|
| PRESENZA DI FILTRI E DIMENSIONAMENTO | ACCESSIBILITA' | MATERIALE RECINZ. |
|--------------------------------------|----------------|-------------------|

| | | | | | | |
|------------|---------|---|-----------|-----|------------------|----------------|
| PINETA | ALTEZZA | 0 | LARGHEZZA | 0 | RECINZIONE | CEMENTO ARMATO |
| DUNA | ALTEZZA | 0 | LARGHEZZA | 0 | AREA RETROSTANTE | STATO: |
| RECINZIONE | ALTEZZA | 1 | LARGHEZZA | 0,2 | EDIFICATO | SUFFICIENTE |

ACCESSIBILITA' SPIAGGIA

| | | | | |
|-----------|--------|----------------|-----------|-----------------|
| MODALITA' | NUMERO | PAVIMENTAZIONE | ACCESSI | CONCESSIONE |
| CARRABILE | 0 | | TIPOLOGIA | DIRETTO CONC. 0 |
| PEDONALE | 0 | | PROPIETA' | |

PROTEZIONE DELLA COSTA

| | | | | | | | | |
|---|-------------|-------|-----------|-------|-----------|-----------------|------|----------|
| <input checked="" type="checkbox"/> DIFESE A MARE PARALLELE | DIST. COSTA | 187,2 | INTERASSE | 34,76 | MATERIALE | MASSI IN PIETRA | TIPO | SOFFOLTE |
| <input type="checkbox"/> DIFESE A MARE RADENTI | LUNGHEZZA | 0 | MATERIALE | | TIPO | | | |
| <input type="checkbox"/> DIFESE A PENNELLO | LUNGHEZZA | 0 | INTERASSE | 0 | MATERIALE | | TIPO | |

AREA DI PERTINENZA

| | | | |
|----------------|------------|----------------------------|--------------|
| PROPIETA' | N° CONCES. | INIZIO | SCADENZA |
| CONCESSIONARIO | P.I. | 0 | |
| GESTORE | 0 | | |
| SUPERFICIE MQ. | DIMENSI | DISTANZA ALTRE CONCESSIONI | |
| 0 | FRONTE | PROFONDITA' | NORD 0 SUD 0 |

| | | | | | | |
|--------------------|---|------------|-----|------------|---------|------------------------|
| PROGETTO UNITARIO: | DELIBERA | 33941/1549 | DEL | 05/08/1997 | COMMIT: | SOCIETA' EUROPA DI |
| OGGETTO | RAZIONALIZZAZIONE ARENILE LIDO ADRIANO NORD | | | | | LIGAME EMANUELA E |
| | | | | | | MIMMO ROBERTA & C. SAS |

| | |
|---------------------------|-------------------------|
| TITOLI EDILIZI RILASCIATI | NOTE AREA DI PERTINENZA |
|---------------------------|-------------------------|

| | |
|--|--|
| | |
|--|--|

| |
|--------------------|
| DATA |
| 08/04/2004 |
| RILEVATORI |
| GIUNCHI - MINGUZZI |
| AGGIORNAMENTO |
| |
| PAGINA 2 |



COMUNE DI RAVENNA

AREA 6: PIANIFICAZIONE TERRITORIALE
SERVIZIO PROGETTAZIONE URBANISTICA

CENSIMENTO STRUTTURE ARENILE

Pagina 1
Pagina 3

| | | | |
|--------------------------------|----------------|---------|--|
| CODICE STRUTTURA | 06.021 | | |
| LOC | LIDO ADRIANO | | |
| VIA | VIALE PETRARCA | | |
| CIVICO | | PARTE | |
| CATASTO TERRENI RAVENNA | | | |
| SEZIONE | FOGLIO | MAPPALE | |
| | 0 | 0 | |

ELEMENTI COSTITUENTI L'INSIEME

| | | | |
|---------------|----------|--------------------|-------------|
| DENOMINAZIONE | Il treno | DESTINAZIONE D'USO | PARCO GIOCO |
|---------------|----------|--------------------|-------------|

SCHEMA STATO CONCESSIONATO

SCHEMA STATO RILEVATO

AREA DI SUPPORTO ALLA BALNEAZIONE

| | |
|---|--|
| DESTINAZIONE D'USO | ACCESSIBILITA' |
| PARCHEGGIO MQ: <input type="text" value="0"/> | <input type="checkbox"/> PRESENZA DI BARRIERE ARCHITETTONICHE |
| VERDE MQ: <input type="text" value="0"/> | <input type="checkbox"/> PRESENZA DI DUNA IN AREA CONCESSIONATA |
| ATTREZ. SPORT. MQ: <input type="text" value="0"/> | DIST. DUNA EDIF. / <input type="text"/> SCHEDA: / <input type="text"/> |
| SUP TEMPORANEE: <input type="text" value="0,00"/> | RECINZIONE AREA: <input type="text" value="CEMENTO"/> |

FOTO AREA A SUPPORTO DELLA BALNEAZIONE



N. CABINE: STATO:

SUPERFICI IMPERMEABILI

PAVIMENTATA MQ: PAVIMENTAZIONE:

SUPERFICI PERMEABILI

PAVIMENTATA MQ: PAVIMENTAZIONE:

PISTA PER MACCHININE ELETTRICHE.

AREA DESTINATA ALLA BALNEAZIONE

ATTIVITA':

SUPERFICI IMPERMEABILI

PAVIMENTATA MQ: PAVIMENTAZIONE:

SUPERFICI PERMEABILI

PAVIMENTATA MQ: PAVIMENTAZIONE:

N_OMBRELLONI: ATTERRAGGIO NATANTI:

STATO: LARGHEZZA: LUNGHEZZA:

FOTO AREA DESTINATA ALLA BALNEAZIONE



| DATI PIANO ARENILE 1996 | | ESISTENTE DA PROGETTO UNITARIO: | | DATI ULTIMA CONCESSIONE EDILIZIA: | | INTERVENTO CON PROGETTO UNITARIO: | |
|-------------------------|----------------------------------|---------------------------------|----------------------------------|-----------------------------------|----------------------------------|-----------------------------------|--|
| ESISTENTE: | <input type="text" value="200"/> | STRUTTURE FISSE: | <input type="text" value="200"/> | STRUTTURE FISSE: | <input type="text" value="200"/> | | |
| INTERVENTO DIRETTO: | <input type="text" value="200"/> | PAVIMENTAZIONI FISSE: | <input type="text" value="0"/> | PAVIMENTAZIONI FISSE: | <input type="text" value="0"/> | | |
| PROGETTO UNITARIO: | <input type="text" value="200"/> | TOT. SUP. COPERTA: | <input type="text" value="200"/> | TOT. SUP. COPERTA: | <input type="text" value="200"/> | <input type="text" value="200"/> | |

| |
|--------------------|
| DATA |
| 08/04/2004 |
| RILEVATORI |
| GIUNCHI - MINGUZZI |
| AGGIORNAMENTO |
| |
| PAGINA 3 |

| | | |
|--------------------------------|----------------|---------|
| CODICE STRUTTURA | 06.021 | |
| LOC | LIDO ADRIANO | |
| VIA | VIALE PETRARCA | |
| CIVICO | PARTE | |
| | | |
| CATASTO TERRENI RAVENNA | | |
| SEZIONE | FOGLIO | MAPPALE |
| | 0 | 0 |

ELEMENTI COSTITUENTI L'INSIEME

| | | | |
|---------------|----------|--------------------|-------------|
| DENOMINAZIONE | Il treno | DESTINAZIONE D'USO | PARCO GIOCO |
|---------------|----------|--------------------|-------------|

| | | | |
|--------------------|-------------|-----------------|------------------------------|
| CORPO A | | COD. EDI | 72224 |
| DESTINAZIONE/USO: | MATERIALE : | CEMENTO ARMATO | |
| SALA GIOCHI | TIPO COSTR: | PREFABBRICATA | |
| | COPERTURA: | PIANA | |
| | INFISSI: | LEGN.ALLUM.MET. | |
| | FINITURE: | INTONACATO | |
| SUP. COPERTA: | 200 H: | 3,2 | COLORE1: ARANCIONE 2 AZZURRO |
| SUP. PORTIC.: | 0 H: | 0 | CONSERVAZIONE: SUFFICIENTE |
| STRUTTURA PORTICO: | | MATERIALE: | |



| | | | |
|--------------------|-------------|------------|----------------|
| CORPO B | | COD. EDI | |
| DESTINAZIONE/USO: | MATERIALE : | | |
| | TIPO COSTR: | | |
| | COPERTURA: | | |
| | INFISSI: | | |
| | FINITURE: | | |
| SUP. COPERTA: | 0 H: | 0 | COLORE1: 2 |
| SUP. PORTIC.: | 0 H: | 0 | CONSERVAZIONE: |
| STRUTTURA PORTICO: | | MATERIALE: | |




| | | | |
|--------------------|-------------|------------|----------------|
| CORPO C | | COD. EDI | |
| DESTINAZIONE/USO: | MATERIALE : | | |
| | TIPO COSTR: | | |
| | COPERTURA: | | |
| | INFISSI: | | |
| | FINITURE: | | |
| SUP. COPERTA: | 0 H: | 0 | COLORE1: 2 |
| SUP. PORTIC.: | 0 H: | 0 | CONSERVAZIONE: |
| STRUTTURA PORTICO: | | MATERIALE: | |



| | | | |
|--------------------|-------------|------------|----------------|
| CORPO D | | COD. EDI | |
| DESTINAZIONE/USO: | MATERIALE : | | |
| | TIPO COSTR: | | |
| | COPERTURA: | | |
| | INFISSI: | | |
| | FINITURE: | | |
| SUP. COPERTA: | 0 H: | 0 | COLORE1: 2 |
| SUP. PORTIC.: | 0 H: | 0 | CONSERVAZIONE: |
| STRUTTURA PORTICO: | | MATERIALE: | |





| | | | | | | |
|--------------------|--|--|------------------|--------------|----------------|---------|
| DATA |  COMUNE DI RAVENNA AREA 6: PIANIFICAZIONE TERRITORIALE SERVIZIO PROGETTAZIONE URBANISTICA | | CODICE STRUTTURA | 06.022 | | |
| 08/04/2004 | | | LOC | LIDO ADRIANO | | |
| RILEVATORI | CENSIMENTO STRUTTURE ARENILE | | | VIA | VIALE PETRARCA | |
| GIUNCHI - MINGUZZI | | | | CIVICO | 466 PARTE | |
| AGGIORNAMENTO | Pagina 2 | | Pagina 3 | | | |
| PAGINA 1 | ZONA PIANO ARENILE 96: B-A1 CATASTO TERRENI RAVENNA | | | SEZIONE | FOGLIO | MAPPALE |
| | | | | RA | 113 | 848 |

ELEMENTI COSTITUENTI L'INSIEME

| | | | |
|---------------|--------------------|--------------------|-----------------------|
| DENOMINAZIONE | Bagno Sabbia D'Oro | DESTINAZIONE D'USO | STABILIMENTO BALNEARE |
|---------------|--------------------|--------------------|-----------------------|

| | | | |
|--------------------|----------------|----------|---------|
| VINCOLI AMBIENTALI | DINAMICA COSTA | EROSIONE | TRATTO: |
|--------------------|----------------|----------|---------|

| | | | | |
|--|---|---|--|--|
| <input checked="" type="checkbox"/> PAESISTICO LR 31/2000 -L.R. 27/88 -L.R. 1497/39 -L.R. 1039/39 -L.R. 431/85 | <input type="checkbox"/> RNS <input checked="" type="checkbox"/> IDROGEOLOGICO <input type="checkbox"/> SIC <input type="checkbox"/> ZPS | CONNESSIONE RETI CICLABILE <300ML AUTOBUS <300ML PARCHEGGI <300ML AUTOSTRADA >10KM STATALE >1KM PROVINCIALE >1KM |  |  |
|--|---|---|--|--|

| | |
|-----------|--|
| NOTE ZONA | |
|-----------|--|

| | | |
|--------------------------------------|----------------|-------------------|
| PRESENZA DI FILTRI E DIMENSIONAMENTO | ACCESSIBILITA' | MATERIALE RECINZ. |
|--------------------------------------|----------------|-------------------|

| | | | | | |
|--------------------|---|-----------|-----|------------------|--------------|
| PINETA ALTEZZA | | LARGHEZZA | 0 | RECINZIONE | CEMENTO RETE |
| DUNA ALTEZZA | | LARGHEZZA | 0 | AREA RETROSTANTE | STATO: |
| RECINZIONE ALTEZZA | 3 | LARGHEZZA | 0,2 | EDIFICATO | SUFFICIENTE |

| |
|-------------------------|
| ACCESSIBILITA' SPIAGGIA |
|-------------------------|

| | | | | |
|-----------|--------|----------------|------------|---------------|
| MODALITA' | NUMERO | PAVIMENTAZIONE | ACCESSI | CONCESSIONE |
| CARRABILE | 0 | | TIPOLOGIA | DIRETTO CONC. |
| PEDONALE | | | PROPRIETA' | |

| |
|------------------------|
| PROTEZIONE DELLA COSTA |
|------------------------|

| | | | | | | | | |
|---|-------------|--------|-----------|-------|-----------|-----------------|------|----------|
| <input checked="" type="checkbox"/> DIFESE A MARE PARALLELE | DIST. COSTA | 188,03 | INTERASSE | 32,53 | MATERIALE | MASSI IN PIETRA | TIPO | SOFFOLTE |
| <input type="checkbox"/> DIFESE A MARE RADENTI | LUNGHEZZA | | MATERIALE | | TIPO | | | |
| <input type="checkbox"/> DIFESE A PENNELLO | LUNGHEZZA | 0 | INTERASSE | 0 | MATERIALE | | TIPO | |

| |
|--------------------|
| AREA DI PERTINENZA |
|--------------------|

| | | | | | | | |
|----------------|--|------------|----------------------------|--------|------|----------|-----|
| PROPRIETA' | | N° CONCES. | | INIZIO | | SCADENZA | |
| CONCESSIONARIO | per Soc. Bagno Sabbia D'oro di Bagnolini Gerardo e C. s.n.c. | | | P.I. | | | |
| GESTORE | | | | | | | |
| SUPERFICIE MQ. | DIMENSI | | DISTANZA ALTRE CONCESSIONI | | | | |
| | FRONTE | | PROFONDITA' | | NORD | | SUD |

| | | | | | | |
|--------------------|---|------------|-----|------------|---------|---|
| PROGETTO UNITARIO: | DELIBERA | 33941/1549 | DEL | 05/08/1997 | COMMIT: | SOCIETA' EUROPA DI LIGAME EMANUELA E MIMMO ROBERTA & C. SAS |
| OGGETTO | RAZIONALIZZAZIONE ARENILE LIDO ADRIANO NORD | | | | | |

| | |
|---------------------------|-------------------------|
| TITOLI EDILIZI RILASCIATI | NOTE AREA DI PERTINENZA |
|---------------------------|-------------------------|

| | |
|--|---|
| | NUMERO CABINE: 20, NUMERO DOCCE APERTE: 3 NUMERO DOCCE CHIUSE: 1, NUMERO LETTINI: 300 NUMERO SDRAI: 100, NUMERO OMBRELLONI: 300 NUMERO WC: 2, NUMERO LAVAPIEDI: 1. ATTIVITA': ANIMAZIONE (PIANOBAR), RISTORANTE, BEACH VOLLEY, PALLACANESTRO, RACCHETTONI, NUOTO. |
|--|---|

| |
|--------------------|
| DATA |
| 08/04/2004 |
| RILEVATORI |
| GIUNCHI - MINGUZZI |
| AGGIORNAMENTO |
| |
| PAGINA 2 |


COMUNE DI RAVENNA
 AREA 6: PIANIFICAZIONE TERRITORIALE
 SERVIZIO PROGETTAZIONE URBANISTICA

CENSIMENTO STRUTTURE ARENILE

| | | |
|--------------------------------|----------------|---------|
| CODICE STRUTTURA | 06.022 | |
| LOC | LIDO ADRIANO | |
| VIA | VIALE PETRARCA | |
| CIVICO | 466 PARTE | |
| CATASTO TERRENI RAVENNA | | |
| SEZIONE | FOGLIO | MAPPALE |
| RA | 113 | 848 |

ELEMENTI COSTITUENTI L'INSIEME

| | | | |
|---------------|--------------------|--------------------|-----------------------|
| DENOMINAZIONE | Bagno Sabbia D'Oro | DESTINAZIONE D'USO | STABILIMENTO BALNEARE |
|---------------|--------------------|--------------------|-----------------------|

SCHEMA STATO CONCESSIONATO

SCHEMA STATO RILEVATO

AREA DI SUPPORTO ALLA BALNEAZIONE

| | |
|------------------------|---|
| DESTINAZIONE D'USO | ACCESSIBILITA' |
| PARCHEGGIO MQ: 0 | <input type="checkbox"/> PRESENZA DI BARRIERE ARCHITETTONICHE |
| VERDE MQ: 0 | <input type="checkbox"/> PRESENZA DI DUNA IN AREA CONCESSIONATA |
| ATTREZ. SPORT. MQ: 200 | DIST. DUNA EDIF. / SCHEDA: / |
| SUP TEMPORANEE: 17,20 | RECINZIONE AREA: CEMENTO E RETE |

FOTO AREA A SUPPORTO DELLA BALNEAZIONE



SUPERFICI IMPERMEABILI

| | |
|--------------------|---------------------------|
| PAVIMENTATA MQ: 90 | PAVIMENTAZIONE: GETTO CLS |
|--------------------|---------------------------|

SUPERFICI PERMEABILI

| | |
|-----------------|-------------------------------|
| PAVIMENTATA MQ: | PAVIMENTAZIONE: AUTOBLOCCANTI |
|-----------------|-------------------------------|

AREA DESTINATA AL RIMESSAGGIO NATANTI CON SUPERFICIE DI MQ. 1350. PORZIONE DI PAVIMENTAZIONE PERMEABILE IN LASTRE DI CEMENTO.

| | |
|---------------|--------------------|
| N. CABINE: 20 | STATO: SUFFICIENTE |
|---------------|--------------------|

AREA DESTINATA ALLA BALNEAZIONE

| | | | |
|------------|-----------|----------------|-----------------|
| ATTIVITA': | OMBREGGIO | CAMPO SPORTIVO | AREA RICREATIVA |
|------------|-----------|----------------|-----------------|

SUPERFICI IMPERMEABILI

| | |
|-----------------|-----------------|
| PAVIMENTATA MQ: | PAVIMENTAZIONE: |
|-----------------|-----------------|

SUPERFICI PERMEABILI

| | |
|-----------------|--------------------------------|
| PAVIMENTATA MQ: | PAVIMENTAZIONE: LASTRE CEMENTO |
|-----------------|--------------------------------|

| | |
|-------------------|----------------------|
| N_OMBRELLONI: 300 | ATTERRAGGIO NATANTI: |
|-------------------|----------------------|

| | | |
|--------------------|---------------|----------------|
| STATO: SUFFICIENTE | LARGHEZZA: 20 | LUNGHEZZA: 300 |
|--------------------|---------------|----------------|

FOTO AREA DESTINATA ALLA BALNEAZIONE



| DATI PIANO ARENILE 1996 | | ESISTENTE DA PROGETTO UNITARIO: | | DATI ULTIMA CONCESSIONE EDILIZIA: | | INTERVENTO CON PROGETTO UNITARIO: | |
|-------------------------|-----|---------------------------------|-----|-----------------------------------|---|-----------------------------------|-----|
| ESISTENTE: | 200 | STRUTTURE FISSE: | 305 | STRUTTURE FISSE: | | INTERVENTO CON PROGETTO UNITARIO: | |
| INTERVENTO DIRETTO: | 210 | PAVIMENTAZIONI FISSE: | 90 | PAVIMENTAZIONI FISSE: | 0 | | |
| PROGETTO UNITARIO: | 230 | TOT. SUP. COPERTA: | 395 | TOT. SUP. COPERTA: | 0 | | 356 |

| |
|--------------------|
| DATA |
| 08/04/2004 |
| RILEVATORI |
| GIUNCHI - MINGUZZI |
| AGGIORNAMENTO |
| |
| PAGINA 3 |

| | | | |
|--------------------------------|----------------|---------|--|
| CODICE STRUTTURA | 06.022 | | |
| LOC | LIDO ADRIANO | | |
| VIA | VIALE PETRARCA | | |
| CIVICO | 466 | PARTE | |
| CATASTO TERRENI RAVENNA | | | |
| SEZIONE | FOGLIO | MAPPALE | |
| RA | 113 | 848 | |

ELEMENTI COSTITUENTI L'INSIEME

| | | | |
|----------------------|--------------------|---------------------------|-----------------------|
| DENOMINAZIONE | Bagno Sabbia D'Oro | DESTINAZIONE D'USO | STABILIMENTO BALNEARE |
|----------------------|--------------------|---------------------------|-----------------------|

| | | | |
|---------------------------|--------------------|-------------------|----------------|
| CORPO A | | COD. EDI | 72719 |
| DESTINAZIONE/USO: | MATERIALE : | CEMENTO ARMATO | |
| BAR RISTORO | TIPO COSTR: | PREFABBRICATA | |
| | COPERTURA: | PIANA | |
| | INFISSI: | LEGN.ALLUM.MET. | |
| | FINITURE: | INTONACATO | |
| SUP. COPERTA: | 0 | H: | 3,2 |
| COLORE1: | BIANCO | 2 | GIALLO |
| SUP. PORTIC.: | | H: | 3,2 |
| CONSERVAZIONE: | SUFFICIENTE | | |
| STRUTTURA PORTICO: | FISSA | MATERIALE: | CEMENTO ARMATO |



| | | | |
|---------------------------|--------------------|-------------------|-------|
| CORPO B | | COD. EDI | 72608 |
| DESTINAZIONE/USO: | MATERIALE : | CEMENTO ARMATO | |
| CABINA | TIPO COSTR: | PREFABBRICATA | |
| SERVIZIO IGIENICO | COPERTURA: | PIANA | |
| | INFISSI: | ALLUMINIO | |
| | FINITURE: | INTONACATO | |
| SUP. COPERTA: | 0 | H: | 2,4 |
| COLORE1: | BIANCO | 2 | |
| SUP. PORTIC.: | | H: | |
| CONSERVAZIONE: | SUFFICIENTE | | |
| STRUTTURA PORTICO: | | MATERIALE: | |




| | | | |
|---------------------------|--------------------|-------------------|--------|
| CORPO C | | COD. EDI | 72316 |
| DESTINAZIONE/USO: | MATERIALE : | CEMENTO ARMATO | |
| CABINA | TIPO COSTR: | PREFABBRICATA | |
| SERVIZIO IGIENICO | COPERTURA: | PIANA | |
| | INFISSI: | LEGNO | |
| | FINITURE: | INTONACATO | |
| SUP. COPERTA: | 0 | H: | 2,4 |
| COLORE1: | BIANCO | 2 | GIALLO |
| SUP. PORTIC.: | | H: | |
| CONSERVAZIONE: | | | |
| STRUTTURA PORTICO: | | MATERIALE: | |



| | | | |
|---------------------------|--------------------|-------------------|--|
| CORPO D | | COD. EDI | |
| DESTINAZIONE/USO: | MATERIALE : | | |
| | TIPO COSTR: | | |
| | COPERTURA: | | |
| | INFISSI: | | |
| | FINITURE: | | |
| SUP. COPERTA: | | H: | |
| COLORE1: | | 2 | |
| SUP. PORTIC.: | | H: | |
| CONSERVAZIONE: | | | |
| STRUTTURA PORTICO: | | MATERIALE: | |




| | | | | | | |
|--------------------|--|--|------------------|--------------|----------------|---------|
| DATA |  COMUNE DI RAVENNA AREA 6: PIANIFICAZIONE TERRITORIALE SERVIZIO PROGETTAZIONE URBANISTICA | | CODICE STRUTTURA | 06.023 | | |
| 08/04/2004 | | | LOC | LIDO ADRIANO | | |
| RILEVATORI | CENSIMENTO STRUTTURE ARENILE | | | VIA | VIALE PETRARCA | |
| GIUNCHI - MINGUZZI | | | | CIVICO | PARTE | |
| AGGIORNAMENTO | Pagina 2 | | Pagina 3 | | | |
| PAGINA 1 | ZONA PIANO ARENILE 96: B-A2 CATASTO TERRENI RAVENNA | | | SEZIONE | FOGLIO | MAPPALE |
| | | | | RA | | |

ELEMENTI COSTITUENTI L'INSIEME

| | | | |
|---------------|------------|--------------------|-----------------------|
| DENOMINAZIONE | Bagno Luna | DESTINAZIONE D'USO | STABILIMENTO BALNEARE |
|---------------|------------|--------------------|-----------------------|

| | | | |
|--------------------|----------------|----------|---------|
| VINCOLI AMBIENTALI | DINAMICA COSTA | EROSIONE | TRATTO: |
|--------------------|----------------|----------|---------|

| | | | | |
|--|--|---|--|---|
| <input checked="" type="checkbox"/> PAESISTICO LR 31/2000 -L.R. 27/88 -L.R. 1497/39 -L.R. 1039/39 -L.R. 431/85 | <input type="checkbox"/> RNS <input type="checkbox"/> IDROGEOLOGICO <input type="checkbox"/> SIC <input type="checkbox"/> ZPS | CONNESSIONE RETI CICLABILE <300ML AUTOBUS <300ML PARCHEGGI <300ML AUTOSTRADA >10KM STATALE >1KM PROVINCIALE >1KM |  | DESTINAZIONE D'USO: STABILIMENTO BALNEARE |
|--|--|---|--|---|

| | |
|-----------|--|
| NOTE ZONA | |
|-----------|--|

| | | |
|--|--|--|
| PRESENZA DI FILTRI E DIMENSIONAMENTO | ACCESSIBILITA' | MATERIALE RECINZ. |
| PINETA ALTEZZA <input type="text"/> LARGHEZZA <input type="text"/> 0 DUNA ALTEZZA <input type="text"/> LARGHEZZA <input type="text"/> 0 RECINZIONE ALTEZZA <input type="text"/> 2 LARGHEZZA <input type="text"/> 0 | RECINZIONE AREA RETROSTANTE EDIFICATO | RETE METALLICA STATO: SUFFICIENTE |

ACCESSIBILITA' SPIAGGIA

| | | | | |
|-----------|--------|----------------|---------------------|-------------|
| MODALITA' | NUMERO | PAVIMENTAZIONE | ACCESSI | CONCESSIONE |
| CARRABILE | 0 | | TIPOLOGIA ESCLUSIVO | CONC. |
| PEDONALE | 1 | STERRATO | PROPRIETA' PRIVATA | |

PROTEZIONE DELLA COSTA

| |
|--|
| <input checked="" type="checkbox"/> DIFESE A MARE PARALLELE DIST. COSTA 188,69 INTERASSE 32,53 MATERIALE MASSI IN PIETRA TIPO SOFFOLTE <input type="checkbox"/> DIFESE A MARE RADENTI LUNGHEZZA <input type="text"/> MATERIALE <input type="text"/> TIPO <input type="text"/> <input type="checkbox"/> DIFESE A PENNELLO LUNGHEZZA 0 INTERASSE 0 MATERIALE <input type="text"/> TIPO <input type="text"/> |
|--|

AREA DI PERTINENZA

| | | | |
|----------------|-------------------------|----------------------------|----------|
| PROPRIETA' | N° CONCES. | INIZIO | SCADENZA |
| CONCESSIONARIO | per Soc. Corallo s.r.l. | | P.I. |
| GESTORE | | | |
| SUPERFICIE MQ. | DIMENSI | DISTANZA ALTRE CONCESSIONI | |
| | FRONTE | PROFONDITA' | NORD SUD |


| | | |
|--------------------|--|--|
| PROGETTO UNITARIO: | DELIBERA 48168/916 DEL 17/10/2000 COMMIT: | CSB COOP. STABILIMENTI CBR COOP BAGNINI IMMORII IARF VFRDI SRI |
| OGGETTO | RAZIONALIZZAZIONE ARENILE LIDO ADRIANO SUD | |

TITOLI EDILIZI RILASCIATI

| | |
|---------------------------|--|
| TITOLI EDILIZI RILASCIATI | NOTE AREA DI PERTINENZA |
| | NUMERO CABINE: 2, NUMERO DOCCE APERTE: 1 NUMERO DOCCE CHIUSE: 2, NUMERO LETTINI: 150 NUMERO OMBRELLONI: 90, NUMERO WC: 2 ATTIVITA': RISTORANTE STAGIONALE, BEACH VOLLEY, RACCHETTONI, NUOTO. |



| |
|--------------------|
| DATA |
| 08/04/2004 |
| RILEVATORI |
| GIUNCHI - MINGUZZI |
| AGGIORNAMENTO |
| |
| PAGINA 2 |



COMUNE DI RAVENNA

AREA 6: PIANIFICAZIONE TERRITORIALE
SERVIZIO PROGETTAZIONE URBANISTICA

CENSIMENTO STRUTTURE ARENILE

Pagina 1
Pagina 3

| | | | |
|--------------------------------|----------------|---------|--|
| CODICE STRUTTURA | 06.023 | | |
| LOC | LIDO ADRIANO | | |
| VIA | VIALE PETRARCA | | |
| CIVICO | | PARTE | |
| CATASTO TERRENI RAVENNA | | | |
| SEZIONE | FOGLIO | MAPPALE | |
| | RA | | |

ELEMENTI COSTITUENTI L'INSIEME

| | | | |
|---------------|------------|--------------------|-----------------------|
| DENOMINAZIONE | Bagno Luna | DESTINAZIONE D'USO | STABILIMENTO BALNEARE |
|---------------|------------|--------------------|-----------------------|

SCHEMA STATO CONCESSIONATO

SCHEMA STATO RILEVATO

AREA DI SUPPORTO ALLA BALNEAZIONE

| | |
|------------------------|---|
| DESTINAZIONE D'USO | ACCESSIBILITA' |
| PARCHEGGIO MQ: 800 | <input type="checkbox"/> PRESENZA DI BARRIERE ARCHITETTONICHE |
| VERDE MQ: 800 | <input type="checkbox"/> PRESENZA DI DUNA IN AREA CONCESSIONATA |
| ATTREZ. SPORT. MQ: 630 | DIST. DUNAEDIF. / SCHEDA: / |
| SUP TEMPORANEE: 0,00 | RECINZIONE AREA: RETE METALLICA |

FOTO AREA A SUPPORTO DELLA BALNEAZIONE



SUPERFICI IMPERMEABILI

| | |
|--------------------|---------------------------|
| PAVIMENTATA MQ: 85 | PAVIMENTAZIONE: GETTO CLS |
|--------------------|---------------------------|

SUPERFICI PERMEABILI

| | |
|-----------------|--------------------------------|
| PAVIMENTATA MQ: | PAVIMENTAZIONE: LASTRE CEMENTO |
|-----------------|--------------------------------|

PRESENZA DI VEGETAZIONE.

| | |
|--------------|--------------------|
| N. CABINE: 2 | STATO: SUFFICIENTE |
|--------------|--------------------|

AREA DESTINATA ALLA BALNEAZIONE

| | | | |
|------------|-----------|----------------|-----------------|
| ATTIVITA': | OMBREGGIO | CAMPO SPORTIVO | AREA RICREATIVA |
|------------|-----------|----------------|-----------------|

SUPERFICI IMPERMEABILI

| | |
|-----------------|-----------------|
| PAVIMENTATA MQ: | PAVIMENTAZIONE: |
|-----------------|-----------------|

SUPERFICI PERMEABILI

| | |
|-----------------|--------------------------------|
| PAVIMENTATA MQ: | PAVIMENTAZIONE: LASTRE CEMENTO |
|-----------------|--------------------------------|

| | |
|------------------|----------------------|
| N_OMBRELLONI: 90 | ATTERRAGGIO NATANTI: |
|------------------|----------------------|

| | | |
|--------------------|--------------|------------|
| STATO: SUFFICIENTE | LARGHEZZA: 0 | LUNGHEZZA: |
|--------------------|--------------|------------|

FOTO AREA DESTINATA ALLA BALNEAZIONE



| DATI PIANO ARENILE 1996 | | ESISTENTE DA PROGETTO UNITARIO: | | DATI ULTIMA CONCESSIONE EDILIZIA: | | INTERVENTO CON PROGETTO UNITARIO: | |
|-------------------------|-----|---------------------------------|-------|-----------------------------------|---|-----------------------------------|-----|
| ESISTENTE: | 198 | STRUTTURE FISSE: | 197,1 | STRUTTURE FISSE: | | INTERVENTO CON PROGETTO UNITARIO: | |
| INTERVENTO DIRETTO: | 210 | PAVIMENTAZIONI FISSE: | 85 | PAVIMENTAZIONI FISSE: | 0 | | |
| PROGETTO UNITARIO: | 230 | TOT. SUP. COPERTA: | 282,1 | TOT. SUP. COPERTA: | 0 | | 230 |

| |
|--------------------|
| DATA |
| 08/04/2004 |
| RILEVATORI |
| GIUNCHI - MINGUZZI |
| AGGIORNAMENTO |
| |
| PAGINA 3 |



COMUNE DI RAVENNA

AREA 6: PIANIFICAZIONE TERRITORIALE E SERVIZIO PROGETTAZIONE URBANISTICA

CENSIMENTO STRUTTURE ARENILE

| | | |
|--------------------------------|----------------|---------|
| CODICE STRUTTURA | 06.023 | |
| LOC | LIDO ADRIANO | |
| VIA | VIALE PETRARCA | |
| CIVICO | PARTE | |
| | | |
| CATASTO TERRENI RAVENNA | | |
| SEZIONE | FOGLIO | MAPPALE |
| RA | | |

ELEMENTI COSTITUENTI L'INSIEME

| | | | |
|---------------|------------|--------------------|-----------------------|
| DENOMINAZIONE | Bagno Luna | DESTINAZIONE D'USO | STABILIMENTO BALNEARE |
|---------------|------------|--------------------|-----------------------|

| | | | |
|--------------------|-------------|-----------------|--------------------|
| CORPO A | | COD. EDI | 72223 |
| DESTINAZIONE/USO: | MATERIALE : | CEMENTO ARMATO | |
| BAR RISTORO | TIPO COSTR: | PREFABBRICATA | |
| | COPERTURA: | PIANA | |
| | INFISSI: | LEGN.ALLUM.MET. | |
| | FINITURE: | INTONACATO | |
| SUP. COPERTA: | 0 | H: | 3,5 |
| | | COLORE1: | SABBIA 2 ARANCIONE |
| SUP. PORTIC.: | | H: | |
| | | CONSERVAZIONE: | SUFFICIENTE |
| STRUTTURA PORTICO: | | MATERIALE: | |



| | | | |
|--------------------|-------------|----------------|--------------------|
| CORPO B | | COD. EDI | 99996 |
| DESTINAZIONE/USO: | MATERIALE : | CEMENTO ARMATO | |
| CABINA | TIPO COSTR: | PREFABBRICATA | |
| SERVIZIO IGIENICO | COPERTURA: | PIANA | |
| | INFISSI: | LEGNO | |
| | FINITURE: | INTONACATO | |
| SUP. COPERTA: | 0 | H: | 2,5 |
| | | COLORE1: | SABBIA 2 ARANCIONE |
| SUP. PORTIC.: | | H: | |
| | | CONSERVAZIONE: | SUFFICIENTE |
| STRUTTURA PORTICO: | | MATERIALE: | |




| | | | |
|--------------------|-------------|----------------|--|
| CORPO C | | COD. EDI | |
| DESTINAZIONE/USO: | MATERIALE : | | |
| | TIPO COSTR: | | |
| | COPERTURA: | | |
| | INFISSI: | | |
| | FINITURE: | | |
| SUP. COPERTA: | | H: | |
| | | COLORE1: | |
| SUP. PORTIC.: | | H: | |
| | | CONSERVAZIONE: | |
| STRUTTURA PORTICO: | | MATERIALE: | |



| | | | |
|--------------------|-------------|----------------|--|
| CORPO D | | COD. EDI | |
| DESTINAZIONE/USO: | MATERIALE : | | |
| | TIPO COSTR: | | |
| | COPERTURA: | | |
| | INFISSI: | | |
| | FINITURE: | | |
| SUP. COPERTA: | | H: | |
| | | COLORE1: | |
| SUP. PORTIC.: | | H: | |
| | | CONSERVAZIONE: | |
| STRUTTURA PORTICO: | | MATERIALE: | |




| | | | | | | |
|--------------------|--|--|------------------|--------------|----------------|---------|
| DATA |  COMUNE DI RAVENNA AREA 6: PIANIFICAZIONE TERRITORIALE SERVIZIO PROGETTAZIONE URBANISTICA | | CODICE STRUTTURA | 06.024 | | |
| 08/04/2004 | | | LOC | LIDO ADRIANO | | |
| RILEVATORI | CENSIMENTO STRUTTURE ARENILE | | | VIA | VIALE PETRARCA | |
| GIUNCHI - MINGUZZI | | | | CIVICO | PARTE | |
| AGGIORNAMENTO | Pagina 2 | | Pagina 3 | | | |
| PAGINA 1 | ZONA PIANO ARENILE 96: B-A2 CATASTO TERRENI RAVENNA | | | SEZIONE | FOGLIO | MAPPALE |
| | | | | RA | | |

ELEMENTI COSTITUENTI L'INSIEME

| | | | |
|---------------|---------------|--------------------|-----------------------|
| DENOMINAZIONE | Bagno Corallo | DESTINAZIONE D'USO | STABILIMENTO BALNEARE |
|---------------|---------------|--------------------|-----------------------|

| | | | |
|--------------------|----------------|----------|---------|
| VINCOLI AMBIENTALI | DINAMICA COSTA | EROSIONE | TRATTO: |
|--------------------|----------------|----------|---------|

| | | | | |
|--|--|---|--|---|
| <input checked="" type="checkbox"/> PAESISTICO LR 31/2000 -L.R. 27/88 -L.R. 1497/39 -L.R. 1039/39 -L.R. 431/85 | <input type="checkbox"/> RNS <input type="checkbox"/> IDROGEOLOGICO <input type="checkbox"/> SIC <input type="checkbox"/> ZPS | CONNESSIONE RETI CICLABILE <300ML AUTOBUS <300ML PARCHEGGI <300ML AUTOSTRADA >10KM STATALE >1KM PROVINCIALE >1KM |  | DESTINAZIONE D'USO: STABILIMENTO BALNEARE |
|--|--|---|--|---|

| | |
|-----------|--|
| NOTE ZONA | |
|-----------|--|

| | | |
|--------------------------------------|----------------|-------------------|
| PRESENZA DI FILTRI E DIMENSIONAMENTO | ACCESSIBILITA' | MATERIALE RECINZ. |
|--------------------------------------|----------------|-------------------|

| | | | | | |
|------------|---------|-----------|---|------------------|----------------|
| PINETA | ALTEZZA | LARGHEZZA | 0 | RECINZIONE | RETE METALLICA |
| DUNA | ALTEZZA | LARGHEZZA | 0 | AREA RETROSTANTE | STATO: |
| RECINZIONE | ALTEZZA | LARGHEZZA | 0 | EDIFICATO | SUFFICIENTE |

| |
|-------------------------|
| ACCESSIBILITA' SPIAGGIA |
|-------------------------|

| | | | | |
|-----------|--------|----------------|------------|-----------------|
| MODALITA' | NUMERO | PAVIMENTAZIONE | ACCESSI | CONCESSIONE |
| CARRABILE | 0 | | TIPOLOGIA | ESCLUSIVO CONC. |
| PEDONALE | 1 | STERRATO | PROPRIETA' | PRIVATA |

| |
|------------------------|
| PROTEZIONE DELLA COSTA |
|------------------------|

| | | | | | | | | |
|---|-------------|--------|-----------|-------|-----------|-----------------|------|----------|
| <input checked="" type="checkbox"/> DIFESE A MARE PARALLELE | DIST. COSTA | 195,43 | INTERASSE | 38,74 | MATERIALE | MASSI IN PIETRA | TIPO | SOFFOLTE |
| <input type="checkbox"/> DIFESE A MARE RADENTI | LUNGHEZZA | | MATERIALE | | TIPO | | | |
| <input type="checkbox"/> DIFESE A PENNELLO | LUNGHEZZA | 0 | INTERASSE | 0 | MATERIALE | | TIPO | |


| |
|--------------------|
| AREA DI PERTINENZA |
|--------------------|

| | | | |
|----------------|-------------------------|----------------------------|----------|
| PROPRIETA' | N° CONCES. | INIZIO | SCADENZA |
| CONCESSIONARIO | per Soc. Corallo s.r.l. | | P.I. |
| GESTORE | | | |
| SUPERFICIE MQ. | DIMENSI | DISTANZA ALTRE CONCESSIONI | |
| | FRONTE | PROFONDITA' | NORD SUD |

| | | | | | | |
|--------------------|--|-----------|-----|------------|---------|--|
| PROGETTO UNITARIO: | DELIBERA | 48168/916 | DEL | 17/10/2000 | COMMIT: | CSB COOP. STABILIMENTI CBR COOP BAGNINI IMMORII IARF VFRDI SRI |
| OGGETTO | RAZIONALIZZAZIONE ARENILE LIDO ADRIANO SUD | | | | | |

| | |
|---------------------------|-------------------------|
| TITOLI EDILIZI RILASCIATI | NOTE AREA DI PERTINENZA |
|---------------------------|-------------------------|

| |
|--|
| NUMERO CABINE: 15, NUMERO DOCCE APERTE: 2 NUMERO DOCCE CHIUSE: 2, NUMERO LETTINI: 400 NUMERO SDRAI: 30, NUMERO OMBRELLONI: 200 NUMERO WC: 2 ATTIVITA': ANIMAZIONE, RISTORANTE, BEACH VOLLEY, PALLACANESTRO, RACCHETTONI, ALTRO (BAMBINOPOLI, SOLARIUM, CAMPO DA BOCCHE, PING PONG, GAZEBO CON TV). |
|--|



| |
|--------------------|
| DATA |
| 08/04/2004 |
| RILEVATORI |
| GIUNCHI - MINGUZZI |
| AGGIORNAMENTO |
| |
| PAGINA 2 |


COMUNE DI RAVENNA
 AREA 6: PIANIFICAZIONE TERRITORIALE
 SERVIZIO PROGETTAZIONE URBANISTICA

CENSIMENTO STRUTTURE ARENILE

| | | |
|--------------------------------|----------------|---------|
| CODICE STRUTTURA | 06.024 | |
| LOC | LIDO ADRIANO | |
| VIA | VIALE PETRARCA | |
| CIVICO | PARTE | |
| CATASTO TERRENI RAVENNA | | |
| SEZIONE | FOGLIO | MAPPALE |
| RA | | |

ELEMENTI COSTITUENTI L'INSIEME

| | | | |
|---------------|---------------|--------------------|-----------------------|
| DENOMINAZIONE | Bagno Corallo | DESTINAZIONE D'USO | STABILIMENTO BALNEARE |
|---------------|---------------|--------------------|-----------------------|

SCHEMA STATO CONCESSIONATO

SCHEMA STATO RILEVATO

AREA DI SUPPORTO ALLA BALNEAZIONE

| | |
|------------------------|---|
| DESTINAZIONE D'USO | ACCESSIBILITA' |
| PARCHEGGIO MQ: 250 | <input type="checkbox"/> PRESENZA DI BARRIERE ARCHITETTONICHE |
| VERDE MQ: 752 | <input type="checkbox"/> PRESENZA DI DUNA IN AREA CONCESSIONATA |
| ATTREZ. SPORT. MQ: 300 | DIST. DUNAEDIF. / SCHEDA: / |
| SUP TEMPORANEE: 18,48 | RECINZIONE AREA: RETE METALLICA |

FOTO AREA A SUPPORTO DELLA BALNEAZIONE



| | |
|---|--------------------------------|
| SUPERFICI IMPERMEABILI | |
| PAVIMENTATA MQ: 90 | PAVIMENTAZIONE: GETTO CLS |
| SUPERFICI PERMEABILI | |
| PAVIMENTATA MQ: | PAVIMENTAZIONE: LASTRE CEMENTO |
| PRESENZA DI VEGETAZIONE. PORZIONE DI RECINZIONI IN LEGNO. | |

| | |
|---------------|--------------------|
| N. CABINE: 15 | STATO: SUFFICIENTE |
|---------------|--------------------|

AREA DESTINATA ALLA BALNEAZIONE

| | | | |
|-------------------------------|--------------------------------|----------------|-----------------|
| ATTIVITA': | OMBREGGIO | CAMPO SPORTIVO | AREA RICREATIVA |
| SUPERFICI IMPERMEABILI | | | |
| PAVIMENTATA MQ: | PAVIMENTAZIONE: | | |
| SUPERFICI PERMEABILI | | | |
| PAVIMENTATA MQ: | PAVIMENTAZIONE: LASTRE CEMENTO | | |
| N_OMBRELLONI: 200 | ATTERRAGGIO NATANTI: | | |
| STATO: SUFFICIENTE | LARGHEZZA: 0 | LUNGHEZZA: 0 | |

FOTO AREA DESTINATA ALLA BALNEAZIONE



| | | | |
|--------------------------------|--|--|--|
| DATI PIANO ARENILE 1996 | ESISTENTE DA PROGETTO UNITARIO: | DATI ULTIMA CONCESSIONE EDILIZIA: | INTERVENTO CON PROGETTO UNITARIO: |
| ESISTENTE: 300 | STRUTTURE FISSE: 138,62 | STRUTTURE FISSE: | |
| INTERVENTO DIRETTO: 245 | PAVIMENTAZIONI FISSE: 90 | PAVIMENTAZIONI FISSE: 0 | |
| PROGETTO UNITARIO: 270 | TOT. SUP. COPERTA: 228,62 | TOT. SUP. COPERTA: 0 | |

| |
|--------------------|
| DATA |
| 08/04/2004 |
| RILEVATORI |
| GIUNCHI - MINGUZZI |
| AGGIORNAMENTO |
| |
| PAGINA 3 |

| | |
|------------------|----------------|
| CODICE STRUTTURA | 06.024 |
| LOC | LIDO ADRIANO |
| VIA | VIALE PETRARCA |
| CIVICO | PARTE |

CENSIMENTO STRUTTURE ARENILE

| | | |
|--------------------------------|--------|---------|
| CATASTO TERRENI RAVENNA | | |
| SEZIONE | FOGLIO | MAPPALE |
| RA | | |

ELEMENTI COSTITUENTI L'INSIEME

| | | | |
|---------------|---------------|--------------------|-----------------------|
| DENOMINAZIONE | Bagno Corallo | DESTINAZIONE D'USO | STABILIMENTO BALNEARE |
|---------------|---------------|--------------------|-----------------------|

| | | | | | | |
|--------------------|-----------------|-----------------|-----|----------------|-------------|---|
| CORPO A | COD. EDI | 72418 | | | | |
| DESTINAZIONE/USO: | MATERIALE : | CEMENTO ARMATO | | | | |
| BAR RISTORO | TIPO COSTR: | PREFABBRICATA | | | | |
| MAGAZZINO | COPERTURA: | PIANA | | | | |
| CABINA | INFISSI: | LEGN.ALLUM.MET. | | | | |
| SERVIZIO IGIENICO | FINITURE: | INTONACATO | | | | |
| SUP. COPERTA: | 0 | H: | 3,2 | COLORE1: | BLU | 2 |
| SUP. PORTIC.: | | H: | | CONSERVAZIONE: | SUFFICIENTE | |
| STRUTTURA PORTICO: | | MATERIALE: | | | | |



| | | | | | | | |
|--------------------|-----------------|----------------|-----------|----------------|---------------|---|--------|
| CORPO B | COD. EDI | 72249 | | | | | |
| DESTINAZIONE/USO: | MATERIALE : | LEGNO | CONTAINER | | | | |
| MAGAZZINO | TIPO COSTR: | PREFABBRICATA | | | | | |
| | COPERTURA: | PIANA | | | | | |
| | INFISSI: | LEGNO | | | | | |
| | FINITURE: | FACCIA A VISTA | | | | | |
| SUP. COPERTA: | 0 | H: | 3 | COLORE1: | BLU | 2 | BIANCO |
| SUP. PORTIC.: | | H: | | CONSERVAZIONE: | INSUFFICIENTE | | |
| STRUTTURA PORTICO: | | MATERIALE: | | | | | |




| | | | | | | |
|--------------------|-----------------|------------|--|----------------|--|---|
| CORPO C | COD. EDI | | | | | |
| DESTINAZIONE/USO: | MATERIALE : | | | | | |
| | TIPO COSTR: | | | | | |
| | COPERTURA: | | | | | |
| | INFISSI: | | | | | |
| | FINITURE: | | | | | |
| SUP. COPERTA: | | H: | | COLORE1: | | 2 |
| SUP. PORTIC.: | | H: | | CONSERVAZIONE: | | |
| STRUTTURA PORTICO: | | MATERIALE: | | | | |



| | | | | | | |
|--------------------|-----------------|------------|--|----------------|--|---|
| CORPO D | COD. EDI | | | | | |
| DESTINAZIONE/USO: | MATERIALE : | | | | | |
| | TIPO COSTR: | | | | | |
| | COPERTURA: | | | | | |
| | INFISSI: | | | | | |
| | FINITURE: | | | | | |
| SUP. COPERTA: | | H: | | COLORE1: | | 2 |
| SUP. PORTIC.: | | H: | | CONSERVAZIONE: | | |
| STRUTTURA PORTICO: | | MATERIALE: | | | | |




| | | | | | | |
|--------------------|--|--|------------------|--------------------------------|--------------------|---------|
| DATA |  COMUNE DI RAVENNA AREA 6: PIANIFICAZIONE TERRITORIALE SERVIZIO PROGETTAZIONE URBANISTICA | | CODICE STRUTTURA | 06.025 | | |
| 08/04/2004 | | | LOC | LIDO ADRIANO | | |
| RILEVATORI | CENSIMENTO STRUTTURE ARENILE | | | VIA | VIALE PETRARCA SUD | |
| GIUNCHI - MINGUZZI | | | | CIVICO | PARTE | |
| AGGIORNAMENTO | Pagina 2 | | | ZONA PIANO ARENILE 96: | B-A2 | |
| | Pagina 3 | | | CATASTO TERRENI RAVENNA | | |
| PAGINA 1 | | | | SEZIONE | FOGLIO | MAPPALE |
| | | | | RA | | |

ELEMENTI COSTITUENTI L'INSIEME

| | | | |
|---------------|-------------|--------------------|-----------------------|
| DENOMINAZIONE | Bagno Giada | DESTINAZIONE D'USO | STABILIMENTO BALNEARE |
|---------------|-------------|--------------------|-----------------------|

| | | | |
|--------------------|----------------|----------|---------|
| VINCOLI AMBIENTALI | DINAMICA COSTA | EROSIONE | TRATTO: |
|--------------------|----------------|----------|---------|

| | | | | |
|--|---|---|--|-----------------------|
| <input checked="" type="checkbox"/> PAESISTICO LR 31/2000 -L.R. 27/88 -L.R. 1497/39 -L.R. 1039/39 -L.R. 431/85 | <input type="checkbox"/> RNS <input checked="" type="checkbox"/> IDROGEOLOGICO <input type="checkbox"/> SIC <input type="checkbox"/> ZPS | CONNESSIONE RETI CICLABILE <300ML AUTOBUS <300ML PARCHEGGI <300ML AUTOSTRADA >10KM STATALE >1KM PROVINCIALE >1KM |  | STABILIMENTO BALNEARE |
|--|---|---|--|-----------------------|

| | |
|-----------|--|
| NOTE ZONA | |
|-----------|--|

| | | |
|--------------------------------------|----------------|-------------------|
| PRESENZA DI FILTRI E DIMENSIONAMENTO | ACCESSIBILITA' | MATERIALE RECINZ. |
|--------------------------------------|----------------|-------------------|

| | | | | | |
|--------------------|---|-----------|-------|------------------|-------------|
| PINETA ALTEZZA | | LARGHEZZA | 0 | DUNA RECINZIONE | LEGNO |
| DUNA ALTEZZA | | LARGHEZZA | 35,05 | AREA RETROSTANTE | STATO: |
| RECINZIONE ALTEZZA | 1 | LARGHEZZA | 0,2 | EDIFICATO | SUFFICIENTE |

| |
|-------------------------|
| ACCESSIBILITA' SPIAGGIA |
|-------------------------|

| | | | | |
|-----------|--------|----------------|------------|-----------------|
| MODALITA' | NUMERO | PAVIMENTAZIONE | ACCESSI | CONCESSIONE |
| CARRABILE | 0 | | TIPOLOGIA | ESCLUSIVO CONC. |
| PEDONALE | 1 | STERRATO | PROPRIETA' | PRIVATA |

| |
|------------------------|
| PROTEZIONE DELLA COSTA |
|------------------------|

| | | | | | | | | |
|---|-------------|-------|-----------|-------|-----------|-----------------|------|----------|
| <input checked="" type="checkbox"/> DIFESE A MARE PARALLELE | DIST. COSTA | 190,6 | INTERASSE | 37,31 | MATERIALE | MASSI IN PIETRA | TIPO | SOFFOLTE |
| <input type="checkbox"/> DIFESE A MARE RADENTI | LUNGHEZZA | | MATERIALE | | TIPO | | | |
| <input type="checkbox"/> DIFESE A PENNELLO | LUNGHEZZA | 0 | INTERASSE | 0 | MATERIALE | | TIPO | |


| |
|--------------------|
| AREA DI PERTINENZA |
|--------------------|

| | | | | | | | |
|----------------|----------------------|------------|----------------------------|--------|------|----------|-----|
| PROPRIETA' | | N° CONCES. | | INIZIO | | SCADENZA | |
| CONCESSIONARIO | Cubeddu Maria Teresa | | | P.I. | | | |
| GESTORE | | | | | | | |
| SUPERFICIE MQ. | DIMENSI | | DISTANZA ALTRE CONCESSIONI | | | | |
| | FRONTE | | PROFONDITA' | | NORD | | SUD |

| | | | | | | |
|--------------------|--|-----------|-----|------------|---------|--|
| PROGETTO UNITARIO: | DELIBERA | 48168/916 | DEL | 17/10/2000 | COMMIT: | CSB COOP. STABILIMENTI CBR COOP BAGNINI IMMORII IARF VFRDI SRI |
| OGGETTO | RAZIONALIZZAZIONE ARENILE LIDO ADRIANO SUD | | | | | |

| | |
|---------------------------|-------------------------|
| TITOLI EDILIZI RILASCIATI | NOTE AREA DI PERTINENZA |
|---------------------------|-------------------------|

| | |
|--|---|
| PG 22924/94 CONCESSIONE 1961/94 PARATICA IN CORSO CON PG 27881/04 | NUMERO CABINE: 10, NUMERO DOCCE APERTE: 2 NUMERO DOCCE CHIUSE: 3, NUMERO LETTINI: 500 NUMERO SDRAI: 20, NUMERO OMBRELLONI: 200 NUMERO WC: 4, NUMERO LAVAPIEDI: 1. ATTIVITÀ: ANIMAZIONE, RISTORANTE, BEACH VOLLEY, RACCHETTONI, NUOTO, CALCETTO. SUPERFICIE DI PROPRIETÀ MQ 3730 |
|--|---|



| |
|--------------------|
| DATA |
| 08/04/2004 |
| RILEVATORI |
| GIUNCHI - MINGUZZI |
| AGGIORNAMENTO |
| |
| PAGINA 2 |



COMUNE DI RAVENNA

AREA 6: PIANIFICAZIONE TERRITORIALE
SERVIZIO PROGETTAZIONE URBANISTICA

CENSIMENTO STRUTTURE ARENILE

Pagina 1
Pagina 3

| | | |
|--------------------------------|--------------------|---------|
| CODICE STRUTTURA | 06.025 | |
| LOC | LIDO ADRIANO | |
| VIA | VIALE PETRARCA SUD | |
| CIVICO | PARTE | |
| CATASTO TERRENI RAVENNA | | |
| SEZIONE | FOGLIO | MAPPALE |
| RA | | |

ELEMENTI COSTITUENTI L'INSIEME

| | | | |
|---------------|-------------|--------------------|-----------------------|
| DENOMINAZIONE | Bagno Giada | DESTINAZIONE D'USO | STABILIMENTO BALNEARE |
|---------------|-------------|--------------------|-----------------------|

SCHEMA STATO CONCESSIONATO

SCHEMA STATO RILEVATO

AREA DI SUPPORTO ALLA BALNEAZIONE

| | |
|-------------------------|---|
| DESTINAZIONE D'USO | ACCESSIBILITA' |
| PARCHEGGIO MQ: 0 | <input type="checkbox"/> PRESENZA DI BARRIERE ARCHITETTONICHE |
| VERDE MQ: 2100 | <input type="checkbox"/> PRESENZA DI DUNA IN AREA CONCESSIONATA |
| ATTREZ. SPORT. MQ: 1050 | DIST. DUNA EDIF. < 5 SCHEDA: |
| SUP TEMPORANEE: 121,90 | RECINZIONE AREA: LEGNO |

FOTO AREA A SUPPORTO DELLA BALNEAZIONE



| | |
|---|--------------------------------|
| SUPERFICI IMPERMEABILI | |
| PAVIMENTATA MQ: 86 | PAVIMENTAZIONE: GETTO CLS |
| SUPERFICI PERMEABILI | |
| PAVIMENTATA MQ: | PAVIMENTAZIONE: LASTRE CEMENTO |
| PRESENZA DI CAMPO DA CALCETTO IN ERBA. PRESENZA DI ALBERATURE E CESPUGLI. | |

| | |
|---------------|---------------|
| N. CABINE: 10 | STATO: OTTIMO |
|---------------|---------------|

AREA DESTINATA ALLA BALNEAZIONE

| | | | |
|-------------------------------|--------------------------------|----------------|-----------------|
| ATTIVITA': | OMBREGGIO | CAMPO SPORTIVO | AREA RICREATIVA |
| SUPERFICI IMPERMEABILI | | | |
| PAVIMENTATA MQ: | PAVIMENTAZIONE: | | |
| SUPERFICI PERMEABILI | | | |
| PAVIMENTATA MQ: | PAVIMENTAZIONE: LASTRE CEMENTO | | |
| N_OMBRELLONI: 200 | ATTERRAGGIO NATANTI: | | |
| STATO: SUFFICIENTE | LARGHEZZA: 0 | LUNGHEZZA: 0 | |

FOTO AREA DESTINATA ALLA BALNEAZIONE



| DATI PIANO ARENILE 1996 | | ESISTENTE DA PROGETTO UNITARIO: | | DATI ULTIMA CONCESSIONE EDILIZIA: | | INTERVENTO CON PROGETTO UNITARIO: | |
|-------------------------|-----|---------------------------------|--------|-----------------------------------|--------|-----------------------------------|-----|
| ESISTENTE: | 316 | STRUTTURE FISSE: | 125,35 | STRUTTURE FISSE: | 148,13 | | |
| INTERVENTO DIRETTO: | 260 | PAVIMENTAZIONI FISSE: | 86 | PAVIMENTAZIONI FISSE: | 5,1 | | |
| PROGETTO UNITARIO: | 285 | TOT. SUP. COPERTA: | 211,35 | TOT. SUP. COPERTA: | 153,23 | | 230 |

| |
|--------------------|
| DATA |
| 08/04/2004 |
| RILEVATORI |
| GIUNCHI - MINGUZZI |
| AGGIORNAMENTO |
| |
| PAGINA 3 |



COMUNE DI RAVENNA

AREA 6: PIANIFICAZIONE TERRITORIALE E SERVIZIO PROGETTAZIONE URBANISTICA

CENSIMENTO STRUTTURE ARENILE

| | | |
|--------------------------------|--------------------|---------|
| CODICE STRUTTURA | 06.025 | |
| LOC | LIDO ADRIANO | |
| VIA | VIALE PETRARCA SUD | |
| CIVICO | PARTE | |
| CATASTO TERRENI RAVENNA | | |
| SEZIONE | FOGLIO | MAPPALE |
| RA | | |

ELEMENTI COSTITUENTI L'INSIEME

| | | | |
|---------------|-------------|--------------------|-----------------------|
| DENOMINAZIONE | Bagno Giada | DESTINAZIONE D'USO | STABILIMENTO BALNEARE |
|---------------|-------------|--------------------|-----------------------|

| | | | |
|--------------------|-------------|-----------------|---------|
| CORPO A | | COD. EDI | 72500 |
| DESTINAZIONE/USO: | MATERIALE : | CEMENTO ARMATO | |
| | TIPO COSTR: | PREFABBRICATA | |
| | COPERTURA: | PIANA | |
| | INFISSI: | LEGN.ALLUM.MET. | |
| | FINITURE: | INTONACATO | |
| SUP. COPERTA: | 108,68 | H: | 3,5 |
| COLORE1: | BIANCO | 2 | VERDE |
| SUP. PORTIC.: | 129,03 | H: | 3 |
| CONSERVAZIONE: | SUFFICIENTE | | |
| STRUTTURA PORTICO: | FISSA | MATERIALE: | METALLO |



| | | | |
|--------------------|-------------|----------------|-------|
| CORPO B | | COD. EDI | 72210 |
| DESTINAZIONE/USO: | MATERIALE : | CEMENTO ARMATO | |
| | TIPO COSTR: | PREFABBRICATA | |
| | COPERTURA: | UNA FALDA | |
| | INFISSI: | ALLUM.METAL. | |
| | FINITURE: | INTONACATO | |
| SUP. COPERTA: | 21,45 | H: | 2,7 |
| COLORE1: | BIANCO | 2 | VERDE |
| SUP. PORTIC.: | | H: | |
| CONSERVAZIONE: | SUFFICIENTE | | |
| STRUTTURA PORTICO: | | MATERIALE: | |



| | | | |
|--------------------|-------------|----------------|-------|
| CORPO C | | COD. EDI | 72712 |
| DESTINAZIONE/USO: | MATERIALE : | CEMENTO ARMATO | |
| | TIPO COSTR: | PREFABBRICATA | |
| | COPERTURA: | DUE FALDE | |
| | INFISSI: | LEGNO | |
| | FINITURE: | INTONACATO | |
| SUP. COPERTA: | 18 | H: | 2,7 |
| COLORE1: | BIANCO | 2 | VERDE |
| SUP. PORTIC.: | | H: | |
| CONSERVAZIONE: | SUFFICIENTE | | |
| STRUTTURA PORTICO: | | MATERIALE: | |



| | | | |
|--------------------|-------------|------------|--|
| CORPO D | | COD. EDI | |
| DESTINAZIONE/USO: | MATERIALE : | | |
| | TIPO COSTR: | | |
| | COPERTURA: | | |
| | INFISSI: | | |
| | FINITURE: | | |
| SUP. COPERTA: | | H: | |
| COLORE1: | | 2 | |
| SUP. PORTIC.: | | H: | |
| CONSERVAZIONE: | | | |
| STRUTTURA PORTICO: | | MATERIALE: | |



| | | | | | |
|--------------------|--|--|--------------------------------|---------------|---------|
| DATA |  COMUNE DI RAVENNA AREA 6: PIANIFICAZIONE TERRITORIALE SERVIZIO PROGETTAZIONE URBANISTICA | | CODICE STRUTTURA | 06.026 | |
| 08/04/2004 | | | LOC | LIDO ADRIANO | |
| RILEVATORI | CENSIMENTO STRUTTURE ARENILE | | VIA | VIA DONIZETTI | |
| GIUNCHI - MINGUZZI | | | CIVICO | 6 PARTE | |
| AGGIORNAMENTO | Pagina 2 | | ZONA PIANO ARENILE 96: | B-A2 | |
| | Pagina 3 | | CATASTO TERRENI RAVENNA | | |
| PAGINA 1 | | | SEZIONE | FOGLIO | MAPPALE |
| | | | RA | | |

ELEMENTI COSTITUENTI L'INSIEME

| | | | |
|---------------|------------------|--------------------|-----------------------|
| DENOMINAZIONE | Bagno Long Beach | DESTINAZIONE D'USO | STABILIMENTO BALNEARE |
|---------------|------------------|--------------------|-----------------------|

VINCOLI AMBIENTALI

- PAESISTICO LR 31/2000
- L.R. 27/88
- L.R. 1497/39
- L.R. 1039/39
- L.R. 431/85
- RNS
- IDROGEOLOGICO
- SIC
- ZPS

DINAMICA COSTA

CONNESSIONE RETI

CICLABILE <300ML

AUTOBUS <300ML

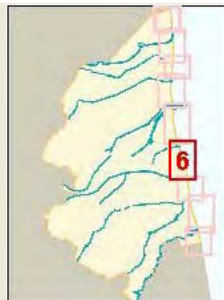
PARCHEGGI <300ML

AUTOSTRADA >10KM


STATALE >1KM

PROVINCIALE >1KM

STABILE



TRATTO:



NOTE ZONA

PRESENZA DI FILTRI E DIMENSIONAMENTO

| | | | | | | |
|------------|---------|-----|-----------|---|------------------|----------------|
| PINETA | ALTEZZA | | LARGHEZZA | 0 | RECINZIONE | RETE METALLICA |
| DUNA | ALTEZZA | | LARGHEZZA | 0 | AREA RETROSTANTE | STATO: |
| RECINZIONE | ALTEZZA | 1,5 | LARGHEZZA | 0 | EDIFICATO | SUFFICIENTE |

ACCESSIBILITA' SPIAGGIA

| MODALITA' | NUMERO | PAVIMENTAZIONE | ACCESSI | CONCESSIONE |
|-----------|--------|----------------|---------------------|-------------|
| CARRABILE | 0 | | TIPOLOGIA ESCLUSIVO | CONC. |
| PEDONALE | 1 | STERRATO | PROPRIETA' PRIVATA | |

PROTEZIONE DELLA COSTA

DIFESE A MARE PARALLELE

DIST. COSTA 193,7 INTERASSE 32,19 MATERIALE MASSI IN PIETRA TIPO SOFFOLTE

DIFESE A MARE RADENTI

LUNGHEZZA MATERIALE TIPO

DIFESE A PENNELLO

LUNGHEZZA 0 INTERASSE 0 MATERIALE TIPO

AREA DI PERTINENZA

| | | | |
|----------------|--------------------|----------------------------|----------|
| PROPRIETA' | N° CONCES. | INIZIO | SCADENZA |
| CONCESSIONARIO | Montebelli Fedalma | P.I. | |
| GESTORE | | | |
| SUPERFICIE MQ. | DIMENSI | DISTANZA ALTRE CONCESSIONI | |
| | FRONTE | PROFONDITA' | NORD SUD |

PROGETTO UNITARIO: DELIBERA 48168/916 DEL 17/10/2000 COMMIT: CSB COOP. STABILIMENTI CBR COOP BAGNINI

OGGETTO RAZIONALIZZAZIONE ARENILE LIDO ADRIANO SUD IMMORII IARF VFRDI SRI

TITOLI EDILIZI RILASCIATI

NOTE AREA DI PERTINENZA

NUMERO CABINE: 12, NUMERO DOCCE APERTE: 3
 NUMERO LETTINI: 350, NUMERO SDRAI: 60
 NUMERO OMBRELLONI: 150, NUMERO WC: 3
 NUMERO LAVAPIEDI: 1.
 ATTIVITA': ANIMAZIONE, RISTORANTE STAGIONALE, BEACH VOLLEY, PALLACANESTRO, RACCHETTONI, CAMPO DA BOCCHE.

| |
|--------------------|
| DATA |
| 08/04/2004 |
| RILEVATORI |
| GIUNCHI - MINGUZZI |
| AGGIORNAMENTO |
| |
| PAGINA 2 |

COMUNE DI RAVENNA
 AREA 6: PIANIFICAZIONE TERRITORIALE
 SERVIZIO PROGETTAZIONE URBANISTICA

CENSIMENTO STRUTTURE ARENILE

Pagina 1 Pagina 3

| | | |
|--------------------------------|---------------|---------|
| CODICE STRUTTURA | 06.026 | |
| LOC | LIDO ADRIANO | |
| VIA | VIA DONIZETTI | |
| CIVICO | 6 PARTE | |
| CATASTO TERRENI RAVENNA | | |
| SEZIONE | FOGLIO | MAPPALE |
| RA | | |

ELEMENTI COSTITUENTI L'INSIEME

| | | | |
|---------------|------------------|--------------------|-----------------------|
| DENOMINAZIONE | Bagno Long Beach | DESTINAZIONE D'USO | STABILIMENTO BALNEARE |
|---------------|------------------|--------------------|-----------------------|

SCHEMA STATO CONCESSIONATO

SCHEMA STATO RILEVATO

AREA DI SUPPORTO ALLA BALNEAZIONE

| | |
|-------------------------|--|
| DESTINAZIONE D'USO | ACCESSIBILITA' |
| PARCHEGGIO MQ: 1110 | <input type="checkbox"/> PRESENZA DI BARRIERE ARCHITETTONICHE |
| VERDE MQ: 2800 | <input checked="" type="checkbox"/> PRESENZA DI DUNA IN AREA CONCESSIONATA |
| ATTREZ. SPORT. MQ: 1460 | DIST. DUNA EDIF. < 5 SCHEDA: |
| SUP TEMPORANEE: 132,23 | RECINZIONE AREA: LEGNO |

FOTO AREA A SUPPORTO DELLA BALNEAZIONE



SUPERFICI IMPERMEABILI

| | |
|--------------------|---------------------------|
| PAVIMENTATA MQ: 80 | PAVIMENTAZIONE: GETTO CLS |
|--------------------|---------------------------|

SUPERFICI PERMEABILI

| | |
|-----------------|--------------------------------|
| PAVIMENTATA MQ: | PAVIMENTAZIONE: LASTRE CEMENTO |
|-----------------|--------------------------------|

PRESENZA DI ALBERATURE E CESPUGLI. ATTREZZATURE SPORTIVE SOPRA DUNA.

| | |
|---------------|--------------|
| N. CABINE: 12 | STATO: BUONO |
|---------------|--------------|

AREA DESTINATA ALLA BALNEAZIONE

| | | | |
|------------|-----------|----------------|-----------------|
| ATTIVITA': | OMBREGGIO | CAMPO SPORTIVO | AREA RICREATIVA |
|------------|-----------|----------------|-----------------|

SUPERFICI IMPERMEABILI

| | |
|-----------------|-----------------|
| PAVIMENTATA MQ: | PAVIMENTAZIONE: |
|-----------------|-----------------|

SUPERFICI PERMEABILI

| | |
|-----------------|--------------------------------|
| PAVIMENTATA MQ: | PAVIMENTAZIONE: LASTRE CEMENTO |
|-----------------|--------------------------------|

| | |
|-------------------|----------------------|
| N_OMBRELLONI: 150 | ATTERRAGGIO NATANTI: |
|-------------------|----------------------|

| | | |
|--------------------|--------------|--------------|
| STATO: SUFFICIENTE | LARGHEZZA: 0 | LUNGHEZZA: 0 |
|--------------------|--------------|--------------|

FOTO AREA DESTINATA ALLA BALNEAZIONE



| DATI PIANO ARENILE 1996 | | ESISTENTE DA PROGETTO UNITARIO: | | DATI ULTIMA CONCESSIONE EDILIZIA: | | INTERVENTO CON PROGETTO UNITARIO: | |
|-------------------------|-----|---------------------------------|--------|-----------------------------------|---|-----------------------------------|-----|
| ESISTENTE: | 215 | STRUTTURE FISSE: | 132,82 | STRUTTURE FISSE: | | INTERVENTO CON PROGETTO UNITARIO: | |
| INTERVENTO DIRETTO: | 210 | PAVIMENTAZIONI FISSE: | 80 | PAVIMENTAZIONI FISSE: | 0 | | |
| PROGETTO UNITARIO: | 230 | TOT. SUP. COPERTA: | 212,82 | TOT. SUP. COPERTA: | 0 | | 230 |

| |
|--------------------|
| DATA |
| 08/04/2004 |
| RILEVATORI |
| GIUNCHI - MINGUZZI |
| AGGIORNAMENTO |
| |
| PAGINA 3 |


COMUNE DI RAVENNA
 AREA 6: PIANIFICAZIONE TERRITORIALE E
 SERVIZIO PROGETTAZIONE URBANISTICA

CENSIMENTO STRUTTURE ARENILE

| | | |
|--------------------------------|---------------|---------|
| CODICE STRUTTURA | 06.026 | |
| LOC | LIDO ADRIANO | |
| VIA | VIA DONIZETTI | |
| CIVICO | 6 PARTE | |
| CATASTO TERRENI RAVENNA | | |
| SEZIONE | FOGLIO | MAPPALE |
| RA | | |

ELEMENTI COSTITUENTI L'INSIEME

| | | | |
|---------------|------------------|--------------------|-----------------------|
| DENOMINAZIONE | Bagno Long Beach | DESTINAZIONE D'USO | STABILIMENTO BALNEARE |
|---------------|------------------|--------------------|-----------------------|

| | | | |
|--------------------|-------------|------------------|--------------|
| CORPO A | | COD. EDI | 67903 |
| DESTINAZIONE/USO: | MATERIALE : | CEMENTO ARMATO | |
| BAR RISTORO | TIPO COSTR: | PREFABBRICATA | |
| | COPERTURA: | PIANA | |
| | INFISSI: | LEGNO, ALLUMINIO | |
| | FINITURE: | INTONACATO | |
| SUP. COPERTA: | 0 | H: | 3,4 |
| | | COLORE1: | BIANCO 2 BLU |
| SUP. PORTIC.: | 132,24 | H: | 3,4 |
| | | CONSERVAZIONE: | SUFFICIENTE |
| STRUTTURA PORTICO: | REMOVIBILE | MATERIALE: | LEGNO |



| | | | |
|--------------------|-------------|-------------------|--------------|
| CORPO B | | COD. EDI | 67904 |
| DESTINAZIONE/USO: | MATERIALE : | CEMENTO ARMATO | |
| MAGAZZINO | TIPO COSTR: | PREFABBRICATA | |
| CABINA | COPERTURA: | PIANA | |
| SERVIZIO IGIENICO | INFISSI: | LEGN. ALLUM. MET. | |
| | FINITURE: | INTONACATO | |
| SUP. COPERTA: | 0 | H: | 2,7 |
| | | COLORE1: | BIANCO 2 BLU |
| SUP. PORTIC.: | | H: | |
| | | CONSERVAZIONE: | SUFFICIENTE |
| STRUTTURA PORTICO: | | MATERIALE: | |




| | | | |
|--------------------|-------------|----------------|-------|
| CORPO C | | COD. EDI | 67904 |
| DESTINAZIONE/USO: | MATERIALE : | | |
| | TIPO COSTR: | | |
| | COPERTURA: | | |
| | INFISSI: | | |
| | FINITURE: | | |
| SUP. COPERTA: | | H: | |
| | | COLORE1: | |
| SUP. PORTIC.: | | H: | |
| | | CONSERVAZIONE: | |
| STRUTTURA PORTICO: | | MATERIALE: | |



| | | | |
|--------------------|-------------|----------------|--|
| CORPO D | | COD. EDI | |
| DESTINAZIONE/USO: | MATERIALE : | | |
| | TIPO COSTR: | | |
| | COPERTURA: | | |
| | INFISSI: | | |
| | FINITURE: | | |
| SUP. COPERTA: | | H: | |
| | | COLORE1: | |
| SUP. PORTIC.: | | H: | |
| | | CONSERVAZIONE: | |
| STRUTTURA PORTICO: | | MATERIALE: | |



| | | | | | | |
|--------------------|--|--|------------------|--------------|--------|---------|
| DATA |  COMUNE DI RAVENNA AREA 6: PIANIFICAZIONE TERRITORIALE SERVIZIO PROGETTAZIONE URBANISTICA | | CODICE STRUTTURA | 06.027 | | |
| 08/04/2004 | | | LOC | LIDO ADRIANO | | |
| RILEVATORI | CENSIMENTO STRUTTURE ARENILE | | | VIA | | |
| GIUNCHI - MINGUZZI | | | | CIVICO | 0 | PARTE |
| AGGIORNAMENTO | Pagina 2 | | | Pagina 3 | | |
| PAGINA 1 | CATASTO TERRENI RAVENNA | | | SEZIONE | FOGLIO | MAPPALE |
| | | | | | 0 | 0 |

ELEMENTI COSTITUENTI L'INSIEME

| | | | |
|---------------|-------------------------|--------------------|-----------------------|
| DENOMINAZIONE | In corso di costruzione | DESTINAZIONE D'USO | STABILIMENTO BALNEARE |
|---------------|-------------------------|--------------------|-----------------------|

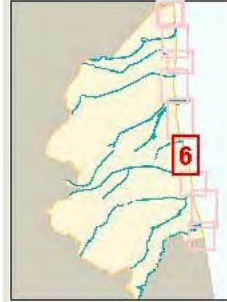
VINCOLI AMBIENTALI

- PAESISTICO LR 31/2000
- L.R. 27/88
- L.R. 1497/39
- L.R. 1039/39
- L.R. 431/85
- RNS
- IDROGEOLOGICO
- SIC
- ZPS

DINAMICA COSTA

- CONNESSIONE RETI
- CICLABILE >300ML
- AUTOBUS <300ML
- PARCHEGGI <300ML
- AUTOSTRADA >10KM
- STATALE >1KM
- PROVINCIALE >1KM

STABILE



TRATTO:



NOTE ZONA

0

PRESENZA DI FILTRI E DIMENSIONAMENTO

| | | | | | | |
|------------|---------|---|-----------|------|------------------|-------------|
| PINETA | ALTEZZA | 0 | LARGHEZZA | 0 | DUNA | / |
| DUNA | ALTEZZA | 0 | LARGHEZZA | 59,2 | AREA RETROSTANTE | STATO: |
| RECINZIONE | ALTEZZA | 0 | LARGHEZZA | 0 | EDIFICATO | SUFFICIENTE |

ACCESSIBILITA' SPIAGGIA

| MODALITA' | NUMERO | PAVIMENTAZIONE | ACCESSI | CONCESSIONE |
|-----------|--------|----------------|---------------------|-------------|
| CARRABILE | 1 | STERRATO | TIPOLOGIA ESCLUSIVO | CONC. 0 |
| PEDONALE | 0 | | PROPRIETA' PRIVATA | |

PROTEZIONE DELLA COSTA

- DIFESE A MARE PARALLELE
- DIST. COSTA 207,85 INTERASSE 40,33 MATERIALE MASSI IN PIETRA TIPO SOFFOLTE
- DIFESE A MARE RADENTI
- LUNGHEZZA 0 MATERIALE TIPO
- DIFESE A PENNELLO
- LUNGHEZZA 0 INTERASSE 0 MATERIALE TIPO

AREA DI PERTINENZA

| | | | | |
|----------------|------------|----------------------------|----------|---------|
| PROPRIETA' | N° CONCES. | INIZIO | SCADENZA | 0.00.00 |
| CONCESSIONARIO | | P.I. | | 0 |
| GESTORE | 0 | | | |
| SUPERFICIE MQ. | DIMENSI | DISTANZA ALTRE CONCESSIONI | | |
| 0 | FRONTE | PROFONDITA' | NORD | 0 SUD 0 |

PROGETTO UNITARIO: DELIBERA 48168/916 DEL 17/10/2000 COMMIT: OCSB COOP.
 STABILIMENTI CBR COOP
 RAGNINI IMMORII IARF


OGGETTO RAZIONALIZZAZIONE ARENILE LIDO ADRIANO SUD

TITOLI EDILIZI RILASCIATI

NOTE AREA DI PERTINENZA

| | |
|--|--|
| | |
|--|--|

| |
|--------------------|
| DATA |
| 08/04/2004 |
| RILEVATORI |
| GIUNCHI - MINGUZZI |
| AGGIORNAMENTO |
| |
| PAGINA 2 |



COMUNE DI RAVENNA

AREA 6: PIANIFICAZIONE TERRITORIALE
SERVIZIO PROGETTAZIONE URBANISTICA

CENSIMENTO STRUTTURE ARENILE

Pagina 1
Pagina 3

| | | | |
|--------------------------------|--------------|---------|--|
| CODICE STRUTTURA | 06.027 | | |
| LOC | LIDO ADRIANO | | |
| VIA | | | |
| CIVICO | 0 | PARTE | |
| CATASTO TERRENI RAVENNA | | | |
| SEZIONE | FOGLIO | MAPPALE | |
| | 0 | 0 | |

ELEMENTI COSTITUENTI L'INSIEME

| | | | |
|---------------|-------------------------|--------------------|-----------------------|
| DENOMINAZIONE | In corso di costruzione | DESTINAZIONE D'USO | STABILIMENTO BALNEARE |
|---------------|-------------------------|--------------------|-----------------------|

SCHEMA STATO CONCESSIONATO

SCHEMA STATO RILEVATO

AREA DI SUPPORTO ALLA BALNEAZIONE

| | |
|---|---|
| DESTINAZIONE D'USO | ACCESSIBILITA' |
| PARCHEGGIO MQ: <input type="text"/> | <input type="checkbox"/> PRESENZA DI BARRIERE ARCHITETTONICHE |
| VERDE MQ: <input type="text"/> | <input type="checkbox"/> PRESENZA DI DUNA IN AREA CONCESSIONATA |
| ATTREZ. SPORT. MQ: <input type="text" value="0"/> | DIST. DUNA EDIF. < 5 SCHEDA: <input type="text"/> |
| SUP TEMPORANEE: <input type="text" value="0,00"/> | RECINZIONE AREA: <input type="text"/> |



SUPERFICI IMPERMEABILI

| | |
|--|--|
| PAVIMENTATA MQ: <input type="text" value="0"/> | PAVIMENTAZIONE: <input type="text" value="0"/> |
|--|--|

SUPERFICI PERMEABILI

| | |
|--|--|
| PAVIMENTATA MQ: <input type="text" value="0"/> | PAVIMENTAZIONE: <input type="text" value="0"/> |
|--|--|

IN CORSO DI DEFINIZIONE.

N. CABINE: STATO:

AREA DESTINATA ALLA BALNEAZIONE

ATTIVITA':

SUPERFICI IMPERMEABILI

| | |
|--------------------------------------|--------------------------------------|
| PAVIMENTATA MQ: <input type="text"/> | PAVIMENTAZIONE: <input type="text"/> |
|--------------------------------------|--------------------------------------|

SUPERFICI PERMEABILI

| | |
|--------------------------------------|--------------------------------------|
| PAVIMENTATA MQ: <input type="text"/> | PAVIMENTAZIONE: <input type="text"/> |
|--------------------------------------|--------------------------------------|

N_OMBRELLONI: **ATTERRAGGIO NATANTI:**

STATO: LARGHEZZA: LUNGHEZZA:

IN CORSO DI DEFINIZIONE.

FOTO AREA DESTINATA ALLA BALNEAZIONE



| DATI PIANO ARENILE 1996 | | ESISTENTE DA PROGETTO UNITARIO: | | DATI ULTIMA CONCESSIONE EDILIZIA: | | INTERVENTO CON PROGETTO UNITARIO: | |
|-------------------------|----------------------------------|---------------------------------|--------------------------------|-----------------------------------|--------------------------------|-----------------------------------|--|
| ESISTENTE: | <input type="text" value="0"/> | STRUTTURE FISSE: | <input type="text" value="0"/> | STRUTTURE FISSE: | <input type="text"/> | | |
| INTERVENTO DIRETTO: | <input type="text" value="270"/> | PAVIMENTAZIONI FISSE: | <input type="text" value="0"/> | PAVIMENTAZIONI FISSE: | <input type="text" value="0"/> | | |
| PROGETTO UNITARIO: | <input type="text" value="300"/> | TOT. SUP. COPERTA: | <input type="text" value="0"/> | TOT. SUP. COPERTA: | <input type="text" value="0"/> | | |

| |
|--------------------|
| DATA |
| 08/04/2004 |
| RILEVATORI |
| GIUNCHI - MINGUZZI |
| AGGIORNAMENTO |
| |
| PAGINA 3 |

| | | |
|--------------------------------|--------------|---------|
| CODICE STRUTTURA | 06.027 | |
| LOC | LIDO ADRIANO | |
| VIA | | |
| CIVICO | 0 PARTE | |
| CATASTO TERRENI RAVENNA | | |
| SEZIONE | FOGLIO | MAPPALE |
| | 0 | 0 |

ELEMENTI COSTITUENTI L'INSIEME

| | | | |
|----------------------|-------------------------|---------------------------|-----------------------|
| DENOMINAZIONE | In corso di costruzione | DESTINAZIONE D'USO | STABILIMENTO BALNEARE |
|----------------------|-------------------------|---------------------------|-----------------------|

| | | | |
|---------------------------|--------------------|-------------------|-----------------------------------|
| CORPO A | | COD. EDI | 1934 |
| DESTINAZIONE/USO: | MATERIALE : | CEMENTO ARMATO | |
| BAR RISTORO | TIPO COSTR: | PREFABBRICATA | |
| | COPERTURA: | PIANA | |
| | INFISSI: | ALLUMINIO | |
| | FINITURE: | INTONACATO | |
| SUP. COPERTA: | 0 H: | 3,5 | COLORE1: 2 |
| SUP. PORTIC.: | 0 H: | 0 | CONSERVAZIONE: SUFFICIENTE |
| STRUTTURA PORTICO: | | MATERIALE: | |



| | | | |
|---------------------------|--------------------|-------------------|-----------------------|
| CORPO B | | COD. EDI | |
| DESTINAZIONE/USO: | MATERIALE : | | |
| CABINA | TIPO COSTR: | | |
| SERVIZIO IGIENICO | COPERTURA: | | |
| | INFISSI: | | |
| | FINITURE: | | |
| SUP. COPERTA: | 0 H: | 0 | COLORE1: 2 |
| SUP. PORTIC.: | 0 H: | 0 | CONSERVAZIONE: |
| STRUTTURA PORTICO: | | MATERIALE: | |




| | | | |
|---------------------------|--------------------|-------------------|-----------------------|
| CORPO C | | COD. EDI | |
| DESTINAZIONE/USO: | MATERIALE : | | |
| CABINA | TIPO COSTR: | | |
| SERVIZIO IGIENICO | COPERTURA: | | |
| | INFISSI: | | |
| | FINITURE: | | |
| SUP. COPERTA: | 0 H: | 0 | COLORE1: 2 |
| SUP. PORTIC.: | 0 H: | 0 | CONSERVAZIONE: |
| STRUTTURA PORTICO: | | MATERIALE: | |



| | | | |
|---------------------------|--------------------|-------------------|-----------------------|
| CORPO D | | COD. EDI | |
| DESTINAZIONE/USO: | MATERIALE : | | |
| | TIPO COSTR: | | |
| | COPERTURA: | | |
| | INFISSI: | | |
| | FINITURE: | | |
| SUP. COPERTA: | 0 H: | 0 | COLORE1: 2 |
| SUP. PORTIC.: | 0 H: | 0 | CONSERVAZIONE: |
| STRUTTURA PORTICO: | | MATERIALE: | |



| | | | | | |
|--------------------|--|--|------------------|-------------------------|---------|
| DATA |  COMUNE DI RAVENNA AREA 6: PIANIFICAZIONE TERRITORIALE SERVIZIO PROGETTAZIONE URBANISTICA | | CODICE STRUTTURA | 06.028 | |
| 08/04/2004 | | | LOC | LIDO ADRIANO | |
| RILEVATORI | CENSIMENTO STRUTTURE ARENILE | | | VIA | |
| GIUNCHI D. MINGUZZ | | | | CIVICO | 0 |
| AGGIORNAMENTO | Pagina 2 | | | Pagina 3 | |
| PAGINA 1 | ZONA PIANO ARENILE 96: | | | CATASTO TERRENI RAVENNA | |
| | SEZIONE | | | FOGLIO | MAPPALE |
| | | | | 0 | 0 |

ELEMENTI COSTITUENTI L'INSIEME

| | | | |
|---------------|--------------------|--------------------|---------------------|
| DENOMINAZIONE | Rimessaggio Marina | DESTINAZIONE D'USO | RIMESSAGGIO NATANTI |
|---------------|--------------------|--------------------|---------------------|

VINCOLI AMBIENTALI

- | | |
|--|--|
| <input type="checkbox"/> PAESISTICO LR 31/2000 | <input type="checkbox"/> RNS |
| -L.R. 27/88 | <input type="checkbox"/> IDROGEOLOGICO |
| -L.R. 1497/39 | <input type="checkbox"/> SIC |
| -L.R. 1039/39 | <input type="checkbox"/> ZPS |
| -L.R. 431/85 | |


DINAMICA COSTA

CONNESSIONE RETI

- | | |
|-------------|--|
| CICLABILE | |
| AUTOBUS | |
| PARCHEGGI | |
| AUTOSTRADA | |
| STATALE | |
| PROVINCIALE | |



TRATTO:



NOTE ZONA

PRESENZA DI FILTRI E DIMENSIONAMENTO

| | | | | |
|------------|---------|---|-----------|---|
| PINETA | ALTEZZA | 0 | LARGHEZZA | 0 |
| DUNA | ALTEZZA | 0 | LARGHEZZA | 0 |
| RECINZIONE | ALTEZZA | 0 | LARGHEZZA | 0 |

ACCESSIBILITA'

MATERIALE RECINZ.

AREA RETROSTANTE

STATO:

ACCESSIBILITA' SPIAGGIA

| MODALITA' | NUMERO | PAVIMENTAZIONE | ACCESSI | CONCESSIONE |
|-----------|--------|----------------|-----------|-------------|
| CARRABILE | 0 | | TIPOLOGIA | CONC. 0 |
| PEDONALE | 0 | | PROPIETA' | |

PROTEZIONE DELLA COSTA

-
- DIFESE A MARE PARALLELE

| | | | | | | | |
|-------------|---|-----------|---|-----------|--|------|--|
| DIST. COSTA | 0 | INTERASSE | 0 | MATERIALE | | TIPO | |
|-------------|---|-----------|---|-----------|--|------|--|

-
- DIFESE A MARE RADENTI

| | | | | | |
|-----------|---|-----------|--|------|--|
| LUNGHEZZA | 0 | MATERIALE | | TIPO | |
|-----------|---|-----------|--|------|--|

-
- DIFESE A PENNELLO

| | | | | | | | |
|-----------|---|-----------|---|-----------|--|------|--|
| LUNGHEZZA | 0 | INTERASSE | 0 | MATERIALE | | TIPO | |
|-----------|---|-----------|---|-----------|--|------|--|

AREA DI PERTINENZA

| | | | | | | | |
|-----------|--|------------|--|--------|--|----------|--|
| PROPIETA' | | N° CONCES. | | INIZIO | | SCADENZA | |
|-----------|--|------------|--|--------|--|----------|--|

| | | | |
|----------------|--|------|--|
| CONCESSIONARIO | | P.I. | |
|----------------|--|------|--|

| | |
|---------|--|
| GESTORE | |
|---------|--|

| | | | | | |
|----------------|--|---------|--|----------------------------|--|
| SUPERFICIE MQ. | | DIMENSI | | DISTANZA ALTRE CONCESSIONI | |
|----------------|--|---------|--|----------------------------|--|

| | | | | | | | |
|--------|---|-------------|---|------|---|-----|---|
| FRONTE | 0 | PROFONDITA' | 0 | NORD | 0 | SUD | 0 |
|--------|---|-------------|---|------|---|-----|---|

| | | | | | | |
|--------------------|----------|--|-----|--|---------|--|
| PROGETTO UNITARIO: | DELIBERA | | DEL | | COMMIT: | |
|--------------------|----------|--|-----|--|---------|--|

| | |
|---------|--|
| OGGETTO | |
|---------|--|

TITOLI EDILIZI RILASCIATI

NOTE AREA DI PERTINENZA

| | |
|--|--|
| | |
|--|--|

| |
|----------------------|
| DATA |
| 08/04/2004 |
| RILEVATORI |
| UNCHI D. MINGUZZI P. |
| AGGIORNAMENTO |
| |
| PAGINA 2 |



COMUNE DI RAVENNA

AREA 6: PIANIFICAZIONE TERRITORIALE
SERVIZIO PROGETTAZIONE URBANISTICA

CENSIMENTO STRUTTURE ARENILE

Pagina 1
Pagina 3

| | | | |
|--------------------------------|--------------|---------|--|
| CODICE STRUTTURA | 06.028 | | |
| LOC | LIDO ADRIANO | | |
| VIA | | | |
| CIVICO | 0 | PARTE | |
| CATASTO TERRENI RAVENNA | | | |
| SEZIONE | FOGLIO | MAPPALE | |
| | 0 | 0 | |

ELEMENTI COSTITUENTI L'INSIEME

| | | | |
|---------------|--------------------|--------------------|---------------------|
| DENOMINAZIONE | Rimessaggio Marina | DESTINAZIONE D'USO | RIMESSAGGIO NATANTI |
|---------------|--------------------|--------------------|---------------------|

SCHEMA STATO CONCESSIONATO

SCHEMA STATO RILEVATO

AREA DI SUPPORTO ALLA BALNEAZIONE

| | |
|----------------------|---|
| DESTINAZIONE D'USO | ACCESSIBILITA' |
| PARCHEGGIO MQ: 0 | <input type="checkbox"/> PRESENZA DI BARRIERE ARCHITETTONICHE |
| VERDE MQ: 0 | <input type="checkbox"/> PRESENZA DI DUNA IN AREA CONCESSIONATA |
| ATTREZ. SPORT. MQ: 0 | DIST. DUNAEDIF. \ SCHEDA: \ |
| SUP TEMPORANEE: 0,00 | RECINZIONE AREA: CEMENTO |

FOTO AREA A SUPPORTO DELLA BALNEAZIONE



SUPERFICI IMPERMEABILI

| | |
|---------------------|---------------------------|
| PAVIMENTATA MQ: 215 | PAVIMENTAZIONE: GETTO CLS |
|---------------------|---------------------------|

SUPERFICI PERMEABILI

| | |
|-------------------|--------------------------------|
| PAVIMENTATA MQ: 0 | PAVIMENTAZIONE: LASTRE CEMENTO |
|-------------------|--------------------------------|

AREA DESTINATA AL RIMESSAGGIO PARI A MQ. 1210.

| | |
|--------------|--------------------|
| N. CABINE: 0 | STATO: SUFFICIENTE |
|--------------|--------------------|

AREA DESTINATA ALLA BALNEAZIONE

ATTIVITA':

SUPERFICI IMPERMEABILI

| | |
|-------------------|-----------------|
| PAVIMENTATA MQ: 0 | PAVIMENTAZIONE: |
|-------------------|-----------------|

SUPERFICI PERMEABILI

| | |
|-------------------|--------------------------------|
| PAVIMENTATA MQ: 0 | PAVIMENTAZIONE: LASTRE CEMENTO |
|-------------------|--------------------------------|

N_OMBRELLONI: 0

STATO: SUFFICIENTE

LARGHEZZA: 0 LUNGHEZZA: 0

FOTO AREA DESTINATA ALLA BALNEAZIONE



| DATI PIANO ARENILE 1996 | ESISTENTE DA PROGETTO UNITARIO: | DATI ULTIMA CONCESSIONE EDILIZIA: | INTERVENTO CON PROGETTO UNITARIO: |
|-------------------------|---------------------------------|-----------------------------------|-----------------------------------|
| ESISTENTE: 0 | STRUTTURE FISSE: 0 | STRUTTURE FISSE: | 60 |
| INTERVENTO DIRETTO: 0 | PAVIMENTAZIONI FISSE: 0 | PAVIMENTAZIONI FISSE: 0 | |
| PROGETTO UNITARIO: 0 | TOT. SUP. COPERTA: 0 | TOT. SUP. COPERTA: 0 | |

| |
|----------------------|
| DATA |
| 08/04/2004 |
| RILEVATORI |
| UNCHI D. MINGUZZI P. |
| AGGIORNAMENTO |
| |
| PAGINA 3 |

| | | |
|--------------------------------|--------------|---------|
| CODICE STRUTTURA | 06.028 | |
| LOC | LIDO ADRIANO | |
| VIA | | |
| CIVICO | 0 PARTE | |
| CATASTO TERRENI RAVENNA | | |
| SEZIONE | FOGLIO | MAPPALE |
| | 0 | 0 |

ELEMENTI COSTITUENTI L'INSIEME

| | | | |
|---------------|--------------------|--------------------|---------------------|
| DENOMINAZIONE | Rimessaggio Marina | DESTINAZIONE D'USO | RIMESSAGGIO NATANTI |
|---------------|--------------------|--------------------|---------------------|

| | | | |
|--------------------|-------------|------------------|----------------|
| CORPO A | COD. EDI | 72248 | |
| DESTINAZIONE/USO: | MATERIALE : | CEMENTO ARMATO | |
| | TIPO COSTR: | PREFABBRICATA | |
| | COPERTURA: | PIANA | |
| | INFISSI: | LEGNO | |
| | FINITURE: | INTONACATO | |
| SUP. COPERTA: | 0 H: | 0 COLORE1: | VERDE 2 BIANCO |
| SUP. PORTIC.: | 0 H: | 0 CONSERVAZIONE: | SUFFICIENTE |
| STRUTTURA PORTICO: | | MATERIALE: | |



| | | | |
|--------------------|-------------|------------------|---|
| CORPO B | COD. EDI | | |
| DESTINAZIONE/USO: | MATERIALE : | | |
| | TIPO COSTR: | | |
| | COPERTURA: | | |
| | INFISSI: | | |
| | FINITURE: | | |
| SUP. COPERTA: | 0 H: | 0 COLORE1: | 2 |
| SUP. PORTIC.: | 0 H: | 0 CONSERVAZIONE: | |
| STRUTTURA PORTICO: | | MATERIALE: | |




| | | | |
|--------------------|-------------|------------------|---|
| CORPO C | COD. EDI | | |
| DESTINAZIONE/USO: | MATERIALE : | | |
| | TIPO COSTR: | | |
| | COPERTURA: | | |
| | INFISSI: | | |
| | FINITURE: | | |
| SUP. COPERTA: | 0 H: | 0 COLORE1: | 2 |
| SUP. PORTIC.: | 0 H: | 0 CONSERVAZIONE: | |
| STRUTTURA PORTICO: | | MATERIALE: | |



| | | | |
|--------------------|-------------|------------------|---|
| CORPO D | COD. EDI | | |
| DESTINAZIONE/USO: | MATERIALE : | | |
| | TIPO COSTR: | | |
| | COPERTURA: | | |
| | INFISSI: | | |
| | FINITURE: | | |
| SUP. COPERTA: | 0 H: | 0 COLORE1: | 2 |
| SUP. PORTIC.: | 0 H: | 0 CONSERVAZIONE: | |
| STRUTTURA PORTICO: | | MATERIALE: | |





| | | | | | |
|--------------------|--|--|--------------------------------|---------------|---------|
| DATA |  COMUNE DI RAVENNA AREA 6: PIANIFICAZIONE TERRITORIALE SERVIZIO PROGETTAZIONE URBANISTICA | | CODICE STRUTTURA | 07.001 | |
| 04/04/2004 | | | LOC | LIDO DI DANTE | |
| RILEVATORI | CENSIMENTO STRUTTURE ARENILE | | VIA | VIALE MATELDA | |
| GIUNCHI - MINGUZZI | | | CIVICO | PARTE | |
| AGGIORNAMENTO | Pagina 2 | | ZONA PIANO ARENILE 96: | B-B1 | |
| | Pagina 3 | | CATASTO TERRENI RAVENNA | | |
| PAGINA 1 | | | SEZIONE | FOGLIO | MAPPALE |
| | | | R | | |

ELEMENTI COSTITUENTI L'INSIEME

| | | | |
|---------------|---------------------|--------------------|-----------------------|
| DENOMINAZIONE | Bagno del Passatore | DESTINAZIONE D'USO | STABILIMENTO BALNEARE |
|---------------|---------------------|--------------------|-----------------------|

| | | | |
|--------------------|----------------|----------|---------|
| VINCOLI AMBIENTALI | DINAMICA COSTA | EROSIONE | TRATTO: |
|--------------------|----------------|----------|---------|

| | | | | |
|--|---|---|--|--|
| <input checked="" type="checkbox"/> PAESISTICO LR 31/2000 -L.R. 27/88 -L.R. 1497/39 -L.R. 1039/39 -L.R. 431/85 | <input type="checkbox"/> RNS <input checked="" type="checkbox"/> IDROGEOLOGICO <input type="checkbox"/> SIC <input type="checkbox"/> ZPS | CONNESSIONE RETI CICLABILE >300ML AUTOBUS <300ML PARCHEGGI <300ML AUTOSTRADA >10KM STATALE >1KM PROVINCIALE >1KM |  |  |
|--|---|---|--|--|

| | |
|-----------|--|
| NOTE ZONA | |
|-----------|--|

| | | |
|--------------------------------------|----------------|-------------------|
| PRESENZA DI FILTRI E DIMENSIONAMENTO | ACCESSIBILITA' | MATERIALE RECINZ. |
|--------------------------------------|----------------|-------------------|

| | | | | | |
|--------------------|-----|-----------|-----|------------------|----------------|
| PINETA ALTEZZA | | LARGHEZZA | 0 | RECINZIONE | CEMENTO ARMATO |
| DUNA ALTEZZA | | LARGHEZZA | 0 | AREA RETROSTANTE | STATO: |
| RECINZIONE ALTEZZA | 1,5 | LARGHEZZA | 0,3 | PARCHEGGIO | BUONO |

| |
|-------------------------|
| ACCESSIBILITA' SPIAGGIA |
|-------------------------|

| | | | | |
|-----------|--------|----------------|------------|---------------|
| MODALITA' | NUMERO | PAVIMENTAZIONE | ACCESSI | CONCESSIONE |
| CARRABILE | 0 | | TIPOLOGIA | DIRETTO CONC. |
| PEDONALE | 0 | | PROPRIETA' | |

| |
|------------------------|
| PROTEZIONE DELLA COSTA |
|------------------------|

| | | | | | | | | |
|---|-------------|--------|-----------|--------|-----------|-----------------|------|----------|
| <input checked="" type="checkbox"/> DIFESE A MARE PARALLELE | DIST. COSTA | 180,88 | INTERASSE | 0 | MATERIALE | MASSI IN PIETRA | TIPO | SOFFOLTE |
| <input type="checkbox"/> DIFESE A MARE RADENTI | LUNGHEZZA | | MATERIALE | | TIPO | | | |
| <input checked="" type="checkbox"/> DIFESE A PENNELLO | LUNGHEZZA | 159,66 | INTERASSE | 290,94 | MATERIALE | MASSI IN PIETRA | TIPO | SOFFOLTE |

| |
|--------------------|
| AREA DI PERTINENZA |
|--------------------|

| | | | | | | | | |
|--------------------|---|------------|----------------------------|--------|---------|----------|-------------|-------|
| PROPRIETA' | PRIVATA | N° CONCES. | | INIZIO | | SCADENZA | | |
| CONCESSIONARIO | | | | | | P.I. | 01356800399 | |
| GESTORE | Soc. Corallo di Egidio Bellagamba e C. s.n.c. | | | | | | | |
| SUPERFICIE MQ. | DIMENSI | | DISTANZA ALTRE CONCESSIONI | | | | | |
| 750 | FRONTE | 50 | PROFONDITA' | 15 | NORD | 0 | SUD | 43,61 |
| PROGETTO UNITARIO: | DELIBERA | | DEL | | COMMIT: | | | |
| OGGETTO | | | | | | | | |

| | |
|---------------------------|-------------------------|
| TITOLI EDILIZI RILASCIATI | NOTE AREA DI PERTINENZA |
|---------------------------|-------------------------|

| | |
|--|---|
| CONCESSIONE N 8936 DEL 20/01/92 PG 53730/87. CONCESSIONE N 479/98 PG 55569 DEL 24/12/97 PER MANUTENZIONE STRAORDINARIA | NUMERO DOCCE APERTE: 4, NUMERO DOCCE CHIUSE: 2. NUMERO LETTINI: 400, NUMERO OMBRELLONI: 130. NUMERO WC: 4, NUMERO LAVAPIEDI: 2. ATTIVITA': RISTORANTE, 3 CAMPI PER BEACH VOLLEY, E RACCHETTONI 1 TAVOLO DA PING PONG 1. SOLARIUM DI CUI È POSSIBILE USUFRUIRE IN BASSA STAGIONE. BAGNO PER PORTATORI HANDICAP. |
|--|---|

| |
|--------------------|
| DATA |
| 04/04/2004 |
| RILEVATORI |
| GIUNCHI - MINGUZZI |
| AGGIORNAMENTO |
| |
| PAGINA 2 |



COMUNE DI RAVENNA

AREA 6: PIANIFICAZIONE TERRITORIALE
SERVIZIO PROGETTAZIONE URBANISTICA

CENSIMENTO STRUTTURE ARENILE

Pagina 1
Pagina 3

| | | |
|--------------------------------|---------------|---------|
| CODICE STRUTTURA | 07.001 | |
| LOC | LIDO DI DANTE | |
| VIA | VIALE MATELDA | |
| CIVICO | PARTE | |
| | | |
| CATASTO TERRENI RAVENNA | | |
| SEZIONE | FOGLIO | MAPPALE |
| | R | |

ELEMENTI COSTITUENTI L'INSIEME

| | | | |
|---------------|---------------------|--------------------|-----------------------|
| DENOMINAZIONE | Bagno del Passatore | DESTINAZIONE D'USO | STABILIMENTO BALNEARE |
|---------------|---------------------|--------------------|-----------------------|

SCHEMA STATO CONCESSIONATO

SCHEMA STATO RILEVATO

AREA DI SUPPORTO ALLA BALNEAZIONE

| | |
|------------------------|---|
| DESTINAZIONE D'USO | ACCESSIBILITA' |
| PARCHEGGIO MQ: 0 | <input type="checkbox"/> PRESENZA DI BARRIERE ARCHITETTONICHE |
| VERDE MQ: 0 | <input type="checkbox"/> PRESENZA DI DUNA IN AREA CONCESSIONATA |
| ATTREZ. SPORT. MQ: 820 | DIST. DUNAEDIF. / SCHEDA: / |
| SUP TEMPORANEE: 0,00 | RECINZIONE AREA: CEMENTO |

FOTO AREA A SUPPORTO DELLA BALNEAZIONE



SUPERFICI IMPERMEABILI

| | |
|-------------------|-----------------|
| PAVIMENTATA MQ: 0 | PAVIMENTAZIONE: |
|-------------------|-----------------|

SUPERFICI PERMEABILI

| | |
|-----------------|--------------------------------|
| PAVIMENTATA MQ: | PAVIMENTAZIONE: LASTRE CEMENTO |
|-----------------|--------------------------------|

PARCHEGGI PUBBLICI IMMEDIATAMENTE RETROSTANTI AGLI STABILIMENTI.

| | |
|--------------|--------------------|
| N. CABINE: 2 | STATO: SUFFICIENTE |
|--------------|--------------------|

AREA DESTINATA ALLA BALNEAZIONE

| | | | |
|------------|-----------|----------------|-----------------|
| ATTIVITA': | OMBREGGIO | CAMPO SPORTIVO | AREA RICREATIVA |
|------------|-----------|----------------|-----------------|

SUPERFICI IMPERMEABILI

| | |
|-----------------|-----------------|
| PAVIMENTATA MQ: | PAVIMENTAZIONE: |
|-----------------|-----------------|

SUPERFICI PERMEABILI

| | |
|-----------------|--------------------------------|
| PAVIMENTATA MQ: | PAVIMENTAZIONE: LASTRE CEMENTO |
|-----------------|--------------------------------|

| | |
|-------------------|----------------------|
| N_OMBRELLONI: 130 | ATTERRAGGIO NATANTI: |
|-------------------|----------------------|

| | | |
|--------------------|--------------|--------------|
| STATO: SUFFICIENTE | LARGHEZZA: 0 | LUNGHEZZA: 0 |
|--------------------|--------------|--------------|

PORZIONE DI AREA IN CONCESSIONE DEMANIALE A MARE.

FOTO AREA DESTINATA ALLA BALNEAZIONE



| DATI PIANO ARENILE 1996 | | ESISTENTE DA PROGETTO UNITARIO: | | DATI ULTIMA CONCESSIONE EDILIZIA: | | INTERVENTO CON PROGETTO UNITARIO: | |
|-------------------------|-----|---------------------------------|---|-----------------------------------|--------|-----------------------------------|--|
| ESISTENTE: | 245 | STRUTTURE FISSE: | 0 | STRUTTURE FISSE: | 167,95 | | |
| INTERVENTO DIRETTO: | 230 | PAVIMENTAZIONI FISSE: | 0 | PAVIMENTAZIONI FISSE: | 0 | | |
| PROGETTO UNITARIO: | 255 | TOT. SUP. COPERTA: | 0 | TOT. SUP. COPERTA: | 167,95 | | |

| |
|--------------------|
| DATA |
| 04/04/2004 |
| RILEVATORI |
| GIUNCHI - MINGUZZI |
| AGGIORNAMENTO |
| |
| PAGINA 3 |


COMUNE DI RAVENNA
 AREA 6: PIANIFICAZIONE TERRITORIALE E
 SERVIZIO PROGETTAZIONE URBANISTICA

CENSIMENTO STRUTTURE ARENILE

| | | |
|--------------------------------|---------------|---------|
| CODICE STRUTTURA | 07.001 | |
| LOC | LIDO DI DANTE | |
| VIA | VIALE MATELDA | |
| CIVICO | PARTE | |
| | | |
| CATASTO TERRENI RAVENNA | | |
| SEZIONE | FOGLIO | MAPPALE |
| | R | |

ELEMENTI COSTITUENTI L'INSIEME

| | | | |
|----------------------|---------------------|---------------------------|-----------------------|
| DENOMINAZIONE | Bagno del Passatore | DESTINAZIONE D'USO | STABILIMENTO BALNEARE |
|----------------------|---------------------|---------------------------|-----------------------|

| | | | |
|---------------------------|--------------------|-------------------|----------------|
| CORPO A | | COD. EDI | 72132 |
| DESTINAZIONE/USO: | MATERIALE : | CEMENTO ARMATO | |
| BAR RISTORO | TIPO COSTR: | PREFABBRICATA | |
| | COPERTURA: | PIANA | |
| | INFISSI: | ALLUM.METAL. | |
| | FINITURE: | INTONACATO | |
| SUP. COPERTA: | 124,27 | H: | 3,5 |
| COLORE1: | SABBIA | 2 | |
| SUP. PORTIC.: | 24,71 | H: | 3,5 |
| CONSERVAZIONE: | SUFFICIENTE | | |
| STRUTTURA PORTICO: | FISSA | MATERIALE: | CEMENTO ARMATO |



| | | | |
|---------------------------|--------------------|-------------------|-------|
| CORPO B | | COD. EDI | 72129 |
| DESTINAZIONE/USO: | MATERIALE : | CEMENTO ARMATO | |
| CABINA | TIPO COSTR: | PREFABBRICATA | |
| MAGAZZINO | COPERTURA: | PIANA | |
| | INFISSI: | PLASTICA | |
| | FINITURE: | INTONACATO | |
| SUP. COPERTA: | 10,4 | H: | 2,5 |
| COLORE1: | SABBIA | 2 | VERDE |
| SUP. PORTIC.: | | H: | |
| CONSERVAZIONE: | SUFFICIENTE | | |
| STRUTTURA PORTICO: | | MATERIALE: | |




| | | | |
|---------------------------|--------------------|-------------------|-------|
| CORPO C | | COD. EDI | 72130 |
| DESTINAZIONE/USO: | MATERIALE : | CEMENTO ARMATO | |
| SPOGLIATOIO | TIPO COSTR: | PREFABBRICATA | |
| SERVIZIO IGIENICO | COPERTURA: | PIANA | |
| CABINA | INFISSI: | PLASTICA | |
| | FINITURE: | INTONACATO | |
| SUP. COPERTA: | 22,88 | H: | 2,5 |
| COLORE1: | SABBIA | 2 | VERDE |
| SUP. PORTIC.: | | H: | |
| CONSERVAZIONE: | SUFFICIENTE | | |
| STRUTTURA PORTICO: | | MATERIALE: | |



| | | | |
|---------------------------|--------------------|-------------------|-------|
| CORPO D | | COD. EDI | 72131 |
| DESTINAZIONE/USO: | MATERIALE : | CEMENTO ARMATO | |
| SERVIZIO IGIENICO | TIPO COSTR: | PREFABBRICATA | |
| CABINA | COPERTURA: | PIANA | |
| | INFISSI: | PLASTICA | |
| | FINITURE: | INTONACATO | |
| SUP. COPERTA: | 10,4 | H: | 2,5 |
| COLORE1: | SABBIA | 2 | VERDE |
| SUP. PORTIC.: | | H: | |
| CONSERVAZIONE: | SUFFICIENTE | | |
| STRUTTURA PORTICO: | | MATERIALE: | |





| | | | | | | |
|--------------------|--|--|------------------|--------------------------------|---------------|---------|
| DATA |  COMUNE DI RAVENNA AREA 6: PIANIFICAZIONE TERRITORIALE SERVIZIO PROGETTAZIONE URBANISTICA | | CODICE STRUTTURA | 07.002 | | |
| 04/04/2004 | | | LOC | LIDO DI DANTE | | |
| RILEVATORI | CENSIMENTO STRUTTURE ARENILE | | | VIA | VIALE MATELDA | |
| GIUNCHI - MINGUZZI | | | | CIVICO | PARTE | |
| AGGIORNAMENTO | Pagina 2 | | | ZONA PIANO ARENILE 96: | B-B1 | |
| PAGINA 1 | Pagina 3 | | | CATASTO TERRENI RAVENNA | | |
| | | | | SEZIONE | FOGLIO | MAPPALE |
| | | | | R | | |

ELEMENTI COSTITUENTI L'INSIEME

| | | | |
|---------------|------------|--------------------|-----------------------|
| DENOMINAZIONE | Bagno Susy | DESTINAZIONE D'USO | STABILIMENTO BALNEARE |
|---------------|------------|--------------------|-----------------------|

| | | | |
|--------------------|----------------|----------|---------|
| VINCOLI AMBIENTALI | DINAMICA COSTA | EROSIONE | TRATTO: |
|--------------------|----------------|----------|---------|

| | | | | |
|--|---|---|--|--|
| <input checked="" type="checkbox"/> PAESISTICO LR 31/2000 -L.R. 27/88 -L.R. 1497/39 -L.R. 1039/39 -L.R. 431/85 | <input type="checkbox"/> RNS <input checked="" type="checkbox"/> IDROGEOLOGICO <input type="checkbox"/> SIC <input type="checkbox"/> ZPS | CONNESSIONE RETI CICLABILE >300ML AUTOBUS <300ML PARCHEGGI <300ML AUTOSTRADA >10KM STATALE >1KM PROVINCIALE >1KM |  |  |
|--|---|---|--|--|

| | |
|-----------|--|
| NOTE ZONA | |
|-----------|--|

| | | |
|--------------------------------------|----------------|-------------------|
| PRESENZA DI FILTRI E DIMENSIONAMENTO | ACCESSIBILITA' | MATERIALE RECINZ. |
|--------------------------------------|----------------|-------------------|

| | | | | | |
|------------|---------|-----------|-----|------------------|----------------|
| PINETA | ALTEZZA | LARGHEZZA | 0 | RECINZIONE | CEMENTO ARMATO |
| DUNA | ALTEZZA | LARGHEZZA | 0 | AREA RETROSTANTE | STATO: |
| RECINZIONE | ALTEZZA | LARGHEZZA | 0,3 | PARCHEGGIO | BUONO |

| |
|-------------------------|
| ACCESSIBILITA' SPIAGGIA |
|-------------------------|

| | | | | |
|-----------|--------|----------------|------------|---------------|
| MODALITA' | NUMERO | PAVIMENTAZIONE | ACCESSI | CONCESSIONE |
| CARRABILE | 0 | | TIPOLOGIA | DIRETTO CONC. |
| PEDONALE | 0 | | PROPRIETA' | |

| |
|------------------------|
| PROTEZIONE DELLA COSTA |
|------------------------|

| | | | | | | | | |
|---|-------------|--------|-----------|--------|-----------|-----------------|------|----------|
| <input checked="" type="checkbox"/> DIFESE A MARE PARALLELE | DIST. COSTA | 187,35 | INTERASSE | 0 | MATERIALE | MASSI IN PIETRA | TIPO | SOFFOLTE |
| <input type="checkbox"/> DIFESE A MARE RADENTI | LUNGHEZZA | | MATERIALE | | TIPO | | | |
| <input checked="" type="checkbox"/> DIFESE A PENNELLO | LUNGHEZZA | 159,66 | INTERASSE | 290,94 | MATERIALE | MASSI IN PIETRA | TIPO | SOFFOLTE |

| |
|--------------------|
| AREA DI PERTINENZA |
|--------------------|

| | | | | | | | | |
|----------------|---|----------------------------|-------------|--------|------|----------|-------------|----|
| PROPRIETA' | PRIVATA | N° CONCES. | 144/97 | INIZIO | | SCADENZA | | |
| CONCESSIONARIO | | | | | | P.I. | 01596040400 | |
| GESTORE | Soc. Susy di Masotti Graziano e C. s.a.s. | | | | | | | |
| SUPERFICIE MQ. | DIMENSI | DISTANZA ALTRE CONCESSIONI | | | | | | |
| 582 | FRONTE | 38,8 | PROFONDITA' | 15 | NORD | 43,61 | SUD | 10 |

| | | | | | | |
|--------------------|----------|--|-----|--|---------|--|
| PROGETTO UNITARIO: | DELIBERA | | DEL | | COMMIT: | |
|--------------------|----------|--|-----|--|---------|--|

| | |
|---------|--|
| OGGETTO | |
|---------|--|

| | |
|---------------------------|-------------------------|
| TITOLI EDILIZI RILASCIATI | NOTE AREA DI PERTINENZA |
|---------------------------|-------------------------|

| | |
|---|--|
| PG 6197/98 CONCESSIONE N 2150 DEL 02/12/98 PG 1337/00 CONCESSIONE N 341/00 DEMOLIZIONE E RICOSTRUZIONE DEL CORPO CABINE E SERVIZI | NUMERO CABINE: 7, NUMERO DOCCE APERTE: 2 NUMERO DOCCE CHIUSE: 1, NUMERO LETTINI: 250 NUMERO SDRAI: 30, NUMERO OMBRELLONI: 120 NUMERO WC: 3, NUMERO LAVAPIEDI: 1 ATTIVITA': RISTORAZIONE, CAMPO DA PALLAVOLO, SPAZIO ATTREZZATO CON GIOCHI PER BAMBINI, CAMPO DA BOCCE, TAVOLO PING PONG, NOLEGGIO PEDALO E MOSCONE. SUPERFICIE LOTTO 2421MQ |
|---|--|

| |
|--------------------|
| DATA |
| 04/04/2004 |
| RILEVATORI |
| GIUNCHI - MINGUZZI |
| AGGIORNAMENTO |
| |
| PAGINA 2 |



COMUNE DI RAVENNA

AREA 6: PIANIFICAZIONE TERRITORIALE
SERVIZIO PROGETTAZIONE URBANISTICA

CENSIMENTO STRUTTURE ARENILE

| | | | |
|--------------------------------|---------------|---------|--|
| CODICE STRUTTURA | 07.002 | | |
| LOC | LIDO DI DANTE | | |
| VIA | VIALE MATELDA | | |
| CIVICO | | PARTE | |
| CATASTO TERRENI RAVENNA | | | |
| SEZIONE | FOGLIO | MAPPALE | |
| | R | | |

ELEMENTI COSTITUENTI L'INSIEME

| | | | |
|---------------|------------|--------------------|-----------------------|
| DENOMINAZIONE | Bagno Susy | DESTINAZIONE D'USO | STABILIMENTO BALNEARE |
|---------------|------------|--------------------|-----------------------|

SCHEMA STATO CONCESSIONATO

SCHEMA STATO RILEVATO

AREA DI SUPPORTO ALLA BALNEAZIONE

| | |
|---|--|
| DESTINAZIONE D'USO | ACCESSIBILITA' |
| PARCHEGGIO MQ: <input type="text" value="0"/> | <input type="checkbox"/> PRESENZA DI BARRIERE ARCHITETTONICHE |
| VERDE MQ: <input type="text" value="0"/> | <input type="checkbox"/> PRESENZA DI DUNA IN AREA CONCESSIONATA |
| ATTREZ. SPORT. MQ: <input type="text" value="450"/> | DIST. DUNA EDIF. / <input type="text"/> SCHEDA: / <input type="text"/> |
| SUP TEMPORANEE: <input type="text" value="62,16"/> | RECINZIONE AREA: <input type="text" value="CEMENTO"/> |

FOTO AREA A SUPPORTO DELLA BALNEAZIONE



SUPERFICI IMPERMEABILI

| | |
|--|--------------------------------------|
| PAVIMENTATA MQ: <input type="text" value="0"/> | PAVIMENTAZIONE: <input type="text"/> |
|--|--------------------------------------|

SUPERFICI PERMEABILI

| | |
|--------------------------------------|---|
| PAVIMENTATA MQ: <input type="text"/> | PAVIMENTAZIONE: <input type="text" value="LASTRE CEMENTO"/> |
|--------------------------------------|---|

PORZIONE DI PAVIMENTAZIONE IN AUTOBLOCCANTI. PARCHEGGI PUBBLICI IMMEDIATAMENTE RETROSTANTI AGLI STABILIMENTI.

| | |
|---|---|
| N. CABINE: <input type="text" value="7"/> | STATO: <input type="text" value="SUFFICIENTE"/> |
|---|---|

AREA DESTINATA ALLA BALNEAZIONE

| | | | |
|------------|--|---|--|
| ATTIVITA': | <input type="text" value="OMBREGGIO"/> | <input type="text" value="CAMPO SPORTIVO"/> | <input type="text" value="AREA RICREATIVA"/> |
|------------|--|---|--|

SUPERFICI IMPERMEABILI

| | |
|--------------------------------------|--------------------------------------|
| PAVIMENTATA MQ: <input type="text"/> | PAVIMENTAZIONE: <input type="text"/> |
|--------------------------------------|--------------------------------------|

SUPERFICI PERMEABILI

| | |
|--------------------------------------|---|
| PAVIMENTATA MQ: <input type="text"/> | PAVIMENTAZIONE: <input type="text" value="LASTRE CEMENTO"/> |
|--------------------------------------|---|

| | |
|--|----------------------|
| N_OMBRELLONI: <input type="text" value="120"/> | ATTERRAGGIO NATANTI: |
|--|----------------------|

| | | |
|---|---|---|
| STATO: <input type="text" value="SUFFICIENTE"/> | LARGHEZZA: <input type="text" value="0"/> | LUNGHEZZA: <input type="text" value="0"/> |
|---|---|---|

FOTO AREA DESTINATA ALLA BALNEAZIONE



| DATI PIANO ARENILE 1996 | | ESISTENTE DA PROGETTO UNITARIO: | | DATI ULTIMA CONCESSIONE EDILIZIA: | | INTERVENTO CON PROGETTO UNITARIO: | |
|-------------------------|----------------------------------|---------------------------------|----------------------------------|-----------------------------------|-------------------------------------|-----------------------------------|--|
| ESISTENTE: | <input type="text" value="210"/> | STRUTTURE FISSE: | <input type="text" value="245"/> | STRUTTURE FISSE: | <input type="text" value="163,72"/> | | |
| INTERVENTO DIRETTO: | <input type="text" value="210"/> | PAVIMENTAZIONI FISSE: | <input type="text" value="0"/> | PAVIMENTAZIONI FISSE: | <input type="text" value="0"/> | | |
| PROGETTO UNITARIO: | <input type="text" value="230"/> | TOT. SUP. COPERTA: | <input type="text" value="245"/> | TOT. SUP. COPERTA: | <input type="text" value="163,72"/> | | |

| |
|--------------------|
| DATA |
| 04/04/2004 |
| RILEVATORI |
| GIUNCHI - MINGUZZI |
| AGGIORNAMENTO |
| |
| PAGINA 3 |



COMUNE DI RAVENNA

AREA 6: PIANIFICAZIONE TERRITORIALE E SERVIZIO PROGETTAZIONE URBANISTICA

CENSIMENTO STRUTTURE ARENILE

| | |
|------------------|---------------|
| CODICE STRUTTURA | 07.002 |
| LOC | LIDO DI DANTE |
| VIA | VIALE MATELDA |
| CIVICO | PARTE |

| | | |
|--------------------------------|--------|---------|
| CATASTO TERRENI RAVENNA | | |
| SEZIONE | FOGLIO | MAPPALE |
| R | | |

ELEMENTI COSTITUENTI L'INSIEME

| | | | |
|---------------|------------|--------------------|-----------------------|
| DENOMINAZIONE | Bagno Susy | DESTINAZIONE D'USO | STABILIMENTO BALNEARE |
|---------------|------------|--------------------|-----------------------|

| | | | | | | | |
|--------------------|-------------|----------------|---------|----------------|-------------|---|--------|
| CORPO A | | COD. EDI | 72688 | | | | |
| DESTINAZIONE/USO: | MATERIALE : | CEMENTO ARMATO | | | | | |
| BAR RISTORO | TIPO COSTR: | PREFABBRICATA | | | | | |
| | COPERTURA: | PIANA | | | | | |
| | INFISSI: | METALLO | | | | | |
| | FINITURE: | INTONACATO | | | | | |
| SUP. COPERTA: | 120,28 | H: | 3,5 | COLORE1: | SABBIA | 2 | GIALLO |
| SUP. PORTIC.: | 61,97 | H: | 3 | CONSERVAZIONE: | SUFFICIENTE | | |
| STRUTTURA PORTICO: | REMOVIBILE | MATERIALE: | METALLO | | | | |



| | | | | | | | |
|--------------------|-------------|-------------------|-------|----------------|-------------|---|--------|
| CORPO B | | COD. EDI | 72714 | | | | |
| DESTINAZIONE/USO: | MATERIALE : | CEMENTO ARMATO | | | | | |
| MAGAZZINO | TIPO COSTR: | PREFABBRICATA | | | | | |
| SERVIZIO IGIENICO | COPERTURA: | PIANA CALPESTABIL | | | | | |
| | INFISSI: | PLASTICA | | | | | |
| | FINITURE: | | | | | | |
| SUP. COPERTA: | 43,44 | H: | 2,5 | COLORE1: | SABBIA | 2 | GIALLO |
| SUP. PORTIC.: | | H: | | CONSERVAZIONE: | SUFFICIENTE | | |
| STRUTTURA PORTICO: | | MATERIALE: | | | | | |




| | | | | | | | |
|--------------------|-------------|------------|--|----------------|--|---|--|
| CORPO C | | COD. EDI | | | | | |
| DESTINAZIONE/USO: | MATERIALE : | | | | | | |
| | TIPO COSTR: | | | | | | |
| | COPERTURA: | | | | | | |
| | INFISSI: | | | | | | |
| | FINITURE: | | | | | | |
| SUP. COPERTA: | | H: | | COLORE1: | | 2 | |
| SUP. PORTIC.: | | H: | | CONSERVAZIONE: | | | |
| STRUTTURA PORTICO: | | MATERIALE: | | | | | |



| | | | | | | | |
|--------------------|-------------|------------|--|----------------|--|---|--|
| CORPO D | | COD. EDI | | | | | |
| DESTINAZIONE/USO: | MATERIALE : | | | | | | |
| | TIPO COSTR: | | | | | | |
| | COPERTURA: | | | | | | |
| | INFISSI: | | | | | | |
| | FINITURE: | | | | | | |
| SUP. COPERTA: | | H: | | COLORE1: | | 2 | |
| SUP. PORTIC.: | | H: | | CONSERVAZIONE: | | | |
| STRUTTURA PORTICO: | | MATERIALE: | | | | | |





| | | | | | |
|--------------------|--|--|--------------------------------|----------------|---------|
| DATA |  COMUNE DI RAVENNA AREA 6: PIANIFICAZIONE TERRITORIALE SERVIZIO PROGETTAZIONE URBANISTICA | | CODICE STRUTTURA | 07.003 | |
| 04/04/2004 | | | LOC | LIDO DI DANTE | |
| RILEVATORI | CENSIMENTO STRUTTURE ARENILE | | VIA | VIALE MARABINA | |
| GIUNCHI - MINGUZZI | | | CIVICO | PARTE | |
| AGGIORNAMENTO | Pagina 2 | | ZONA PIANO ARENILE 96: | B-B1 | |
| | Pagina 3 | | CATASTO TERRENI RAVENNA | | |
| PAGINA 1 | | | SEZIONE | FOGLIO | MAPPALE |
| | | | R | | |

ELEMENTI COSTITUENTI L'INSIEME

| | | | |
|---------------|----------------|--------------------|-----------------------|
| DENOMINAZIONE | Bagno Smeraldo | DESTINAZIONE D'USO | STABILIMENTO BALNEARE |
|---------------|----------------|--------------------|-----------------------|

| | | | |
|--------------------|----------------|----------|---------|
| VINCOLI AMBIENTALI | DINAMICA COSTA | EROSIONE | TRATTO: |
|--------------------|----------------|----------|---------|

| | | | | |
|--|---|---|--|--|
| <input checked="" type="checkbox"/> PAESISTICO LR 31/2000 -L.R. 27/88 -L.R. 1497/39 -L.R. 1039/39 -L.R. 431/85 | <input type="checkbox"/> RNS <input checked="" type="checkbox"/> IDROGEOLOGICO <input type="checkbox"/> SIC <input type="checkbox"/> ZPS | CONNESSIONE RETI CICLABILE >300ML AUTOBUS <300ML PARCHEGGI <300ML AUTOSTRADA >10KM STATALE >1KM PROVINCIALE >1KM |  |  |
|--|---|---|--|--|

| | |
|-----------|--|
| NOTE ZONA | |
|-----------|--|

| | | |
|--------------------------------------|----------------|-------------------|
| PRESENZA DI FILTRI E DIMENSIONAMENTO | ACCESSIBILITA' | MATERIALE RECINZ. |
|--------------------------------------|----------------|-------------------|

| | | | | | |
|--------------------|---|-----------|-----|------------------|--------------|
| PINETA ALTEZZA | | LARGHEZZA | 0 | RECINZIONE | CEMENTO RETE |
| DUNA ALTEZZA | | LARGHEZZA | 0 | AREA RETROSTANTE | STATO: |
| RECINZIONE ALTEZZA | 2 | LARGHEZZA | 0,2 | PARCHEGGIO | BUONO |

| |
|-------------------------|
| ACCESSIBILITA' SPIAGGIA |
|-------------------------|

| | | | | |
|-----------|--------|----------------|-----------|-----------------|
| MODALITA' | NUMERO | PAVIMENTAZIONE | ACCESSI | CONCESSIONE |
| CARRABILE | 0 | | TIPOLOGIA | ESCLUSIVO CONC. |
| PEDONALE | 1 | STERRATO | PROPIETA' | DEM. MARITTIMO |

| |
|------------------------|
| PROTEZIONE DELLA COSTA |
|------------------------|

| | | | | | | | | |
|---|-------------|--------|-----------|--------|-----------|-----------------|------|----------|
| <input checked="" type="checkbox"/> DIFESE A MARE PARALLELE | DIST. COSTA | 186,61 | INTERASSE | 0 | MATERIALE | MASSI IN PIETRA | TIPO | SOFFOLTE |
| <input type="checkbox"/> DIFESE A MARE RADENTI | LUNGHEZZA | | MATERIALE | | TIPO | | | |
| <input checked="" type="checkbox"/> DIFESE A PENNELLO | LUNGHEZZA | 159,66 | INTERASSE | 290,94 | MATERIALE | MASSI IN PIETRA | TIPO | SOFFOLTE |

| |
|--------------------|
| AREA DI PERTINENZA |
|--------------------|

| | | | | | | | | |
|--------------------|----------------|------------|----------------------------|-------------|---------|----------|-----|-------|
| PROPIETA' | DEM.MARITTIMO | N° CONCES. | 181/98 | INIZIO | | SCADENZA | | |
| CONCESSIONARIO | Tarroni Sergio | | P.I. | 00723890398 | | | | |
| GESTORE | Tarroni Sergio | | | | | | | |
| SUPERFICIE MQ. | DIMENSI | | DISTANZA ALTRE CONCESSIONI | | | | | |
| 1200 | FRONTE | 80 | PROFONDITA' | 20 | NORD | 10 | SUD | 41,91 |
| PROGETTO UNITARIO: | DELIBERA | | DEL | | COMMIT: | | | |
| OGGETTO | | | | | | | | |

| | |
|---------------------------|-------------------------|
| TITOLI EDILIZI RILASCIATI | NOTE AREA DI PERTINENZA |
|---------------------------|-------------------------|

| | |
|--|---|
| PG 50119/92 CONCESSIONE N 384/ DEL 18/03/94. PG 2849/96 CONCESSIONE N 700/96 PER RIMOZIONE DI DUE CORPI CABINE E RICOSTRUZIONE IN POSIZIONE PIU ARRETRATA. | NUMERO CABINE: 6, NUMERO DOCCE APERTE: 1 NUMERO DOCCE CHIUSE: 1, NUMERO LETTINI: 100 NUMERO SDRAI: 5, NUMERO OMBRELLONI: 45 NUMERO WC: 2, NUMERO LAVAPIEDI: 1 ATTIVITA': ANIMAZIONE DURANTE IL GIORNO, RISTORANTE, MINIPARCO PER BAMBINI E DA A PRILE A MAGGIO SOLARIUM A DISPOSIZIONE. |
|--|---|

| |
|--------------------|
| DATA |
| 04/04/2004 |
| RILEVATORI |
| GIUNCHI - MINGUZZI |
| AGGIORNAMENTO |
| |
| PAGINA 2 |



COMUNE DI RAVENNA

AREA 6: PIANIFICAZIONE TERRITORIALE
SERVIZIO PROGETTAZIONE URBANISTICA

CENSIMENTO STRUTTURE ARENILE

Pagina 1
Pagina 3

| | | |
|--------------------------------|----------------|---------|
| CODICE STRUTTURA | 07.003 | |
| LOC | LIDO DI DANTE | |
| VIA | VIALE MARABINA | |
| CIVICO | PARTE | |
| | | |
| CATASTO TERRENI RAVENNA | | |
| SEZIONE | FOGLIO | MAPPALE |
| | R | |

ELEMENTI COSTITUENTI L'INSIEME

| | | | |
|---------------|----------------|--------------------|-----------------------|
| DENOMINAZIONE | Bagno Smeraldo | DESTINAZIONE D'USO | STABILIMENTO BALNEARE |
|---------------|----------------|--------------------|-----------------------|

SCHEMA STATO CONCESSIONATO

SCHEMA STATO RILEVATO

AREA DI SUPPORTO ALLA BALNEAZIONE

| | |
|---|---|
| DESTINAZIONE D'USO | ACCESSIBILITA' |
| PARCHEGGIO MQ: <input type="text" value="0"/> | <input type="checkbox"/> PRESENZA DI BARRIERE ARCHITETTONICHE |
| VERDE MQ: <input type="text" value="0"/> | <input type="checkbox"/> PRESENZA DI DUNA IN AREA CONCESSIONATA |
| ATTREZ. SPORT. MQ: <input type="text" value="0"/> | DIST. DUNAEDIF. / <input type="text"/> SCHEDA: / <input type="text"/> |
| SUP TEMPORANEE: <input type="text" value="0,00"/> | RECINZIONE AREA: <input type="text" value="RETE METALLICA"/> |

FOTO AREA A SUPPORTO DELLA BALNEAZIONE



SUPERFICI IMPERMEABILI

| | |
|--|--------------------------------------|
| PAVIMENTATA MQ: <input type="text" value="0"/> | PAVIMENTAZIONE: <input type="text"/> |
|--|--------------------------------------|

SUPERFICI PERMEABILI

| | |
|--------------------------------------|---|
| PAVIMENTATA MQ: <input type="text"/> | PAVIMENTAZIONE: <input type="text" value="LASTRE CEMENTO"/> |
|--------------------------------------|---|

PORZIONE DI PAVIMENTAZIONE IN DOGHE IN LEGNO. PARCHEGGI PUBBLICI IMMEDIATAMENTE RETROSTANTI AGLI STABILIMENTI.

| | |
|---|---|
| N. CABINE: <input type="text" value="6"/> | STATO: <input type="text" value="SUFFICIENTE"/> |
|---|---|

AREA DESTINATA ALLA BALNEAZIONE

| | | | |
|------------|--|---|--|
| ATTIVITA': | <input type="text" value="OMBREGGIO"/> | <input type="text" value="CAMPO SPORTIVO"/> | <input type="text" value="AREA RICREATIVA"/> |
|------------|--|---|--|

SUPERFICI IMPERMEABILI

| | |
|--------------------------------------|--------------------------------------|
| PAVIMENTATA MQ: <input type="text"/> | PAVIMENTAZIONE: <input type="text"/> |
|--------------------------------------|--------------------------------------|

SUPERFICI PERMEABILI

| | |
|--------------------------------------|---|
| PAVIMENTATA MQ: <input type="text"/> | PAVIMENTAZIONE: <input type="text" value="LASTRE CEMENTO"/> |
|--------------------------------------|---|

| | |
|---|----------------------|
| N_OMBRELLONI: <input type="text" value="45"/> | ATTERRAGGIO NATANTI: |
|---|----------------------|

| | | |
|---|---|---|
| STATO: <input type="text" value="SUFFICIENTE"/> | LARGHEZZA: <input type="text" value="0"/> | LUNGHEZZA: <input type="text" value="0"/> |
|---|---|---|

FOTO AREA DESTINATA ALLA BALNEAZIONE



| DATI PIANO ARENILE 1996 | | ESISTENTE DA PROGETTO UNITARIO: | | DATI ULTIMA CONCESSIONE EDILIZIA: | | INTERVENTO CON PROGETTO UNITARIO: | |
|-------------------------|----------------------------------|---------------------------------|----------------------------------|-----------------------------------|-----------------------------------|-----------------------------------|----------------------|
| ESISTENTE: | <input type="text" value="230"/> | STRUTTURE FISSE: | <input type="text" value="210"/> | STRUTTURE FISSE: | <input type="text" value="71,4"/> | INTERVENTO CON PROGETTO UNITARIO: | <input type="text"/> |
| INTERVENTO DIRETTO: | <input type="text" value="210"/> | PAVIMENTAZIONI FISSE: | <input type="text" value="0"/> | PAVIMENTAZIONI FISSE: | <input type="text" value="0"/> | | |
| PROGETTO UNITARIO: | <input type="text" value="230"/> | TOT. SUP. COPERTA: | <input type="text" value="210"/> | TOT. SUP. COPERTA: | <input type="text" value="71,4"/> | | |

| |
|--------------------|
| DATA |
| 04/04/2004 |
| RILEVATORI |
| GIUNCHI - MINGUZZI |
| AGGIORNAMENTO |
| |
| PAGINA 3 |

| | | |
|--------------------------------|----------------|---------|
| CODICE STRUTTURA | 07.003 | |
| LOC | LIDO DI DANTE | |
| VIA | VIALE MARABINA | |
| CIVICO | PARTE | |
| | | |
| CATASTO TERRENI RAVENNA | | |
| SEZIONE | FOGLIO | MAPPALE |
| R | | |

ELEMENTI COSTITUENTI L'INSIEME

| | | | |
|---------------|----------------|--------------------|-----------------------|
| DENOMINAZIONE | Bagno Smeraldo | DESTINAZIONE D'USO | STABILIMENTO BALNEARE |
|---------------|----------------|--------------------|-----------------------|

| | | | |
|--------------------|-------------|-----------------|----------------|
| CORPO A | | COD. EDI | 72490 |
| DESTINAZIONE/USO: | MATERIALE : | CEMENTO ARMATO | |
| BAR RISTORO | TIPO COSTR: | PREFABBRICATA | |
| | COPERTURA: | PIANA | |
| | INFISSI: | LEGN.ALLUM.MET. | |
| | FINITURE: | INTONACATO | |
| SUP. COPERTA: | 40 | H: | 3,5 |
| | | COLORE1: | GIALLO 2 VERDE |
| SUP. PORTIC.: | | H: | |
| | | CONSERVAZIONE: | SUFFICIENTE |
| STRUTTURA PORTICO: | | MATERIALE: | |



| | | | |
|--------------------|-------------|----------------|----------------|
| CORPO B | | COD. EDI | 72689 |
| DESTINAZIONE/USO: | MATERIALE : | CEMENTO ARMATO | |
| MAGAZZINO | TIPO COSTR: | PREFABBRICATA | |
| CABINA | COPERTURA: | PIANA | |
| SERVIZIO IGIENICO | INFISSI: | LEGNO | |
| | FINITURE: | INTONACATO | |
| SUP. COPERTA: | 31,4 | H: | 2,4 |
| | | COLORE1: | GIALLO 2 VERDE |
| SUP. PORTIC.: | | H: | |
| | | CONSERVAZIONE: | SUFFICIENTE |
| STRUTTURA PORTICO: | | MATERIALE: | |



| | | | |
|--------------------|-------------|----------------|--|
| CORPO C | | COD. EDI | |
| DESTINAZIONE/USO: | MATERIALE : | | |
| | TIPO COSTR: | | |
| | COPERTURA: | | |
| | INFISSI: | | |
| | FINITURE: | | |
| SUP. COPERTA: | | H: | |
| | | COLORE1: | |
| SUP. PORTIC.: | | H: | |
| | | CONSERVAZIONE: | |
| STRUTTURA PORTICO: | | MATERIALE: | |



| | | | |
|--------------------|-------------|----------------|--|
| CORPO D | | COD. EDI | |
| DESTINAZIONE/USO: | MATERIALE : | | |
| | TIPO COSTR: | | |
| | COPERTURA: | | |
| | INFISSI: | | |
| | FINITURE: | | |
| SUP. COPERTA: | | H: | |
| | | COLORE1: | |
| SUP. PORTIC.: | | H: | |
| | | CONSERVAZIONE: | |
| STRUTTURA PORTICO: | | MATERIALE: | |



| | | | | | |
|--------------------|--|--|--------------------------------|---------------------|---------|
| DATA |  COMUNE DI RAVENNA AREA 6: PIANIFICAZIONE TERRITORIALE SERVIZIO PROGETTAZIONE URBANISTICA | | CODICE STRUTTURA | 07.004 | |
| 04/04/2004 | | | LOC | LIDO DI DANTE | |
| RILEVATORI | CENSIMENTO STRUTTURE ARENILE | | VIA | VIALE PAOLO E FRANC | |
| GIUNCHI - MINGUZZI | | | CIVICO | 2 PARTE | |
| AGGIORNAMENTO | Pagina 2 | | ZONA PIANO ARENILE 96: | B-B1 | |
| | Pagina 3 | | CATASTO TERRENI RAVENNA | | |
| PAGINA 1 | | | SEZIONE | FOGLIO | MAPPALE |
| | | | R | | |

ELEMENTI COSTITUENTI L'INSIEME

| | | | |
|---------------|--------------|--------------------|-----------------------|
| DENOMINAZIONE | Bagno Classe | DESTINAZIONE D'USO | STABILIMENTO BALNEARE |
|---------------|--------------|--------------------|-----------------------|

VINCOLI AMBIENTALI

- PAESISTICO LR 31/2000
- L.R. 27/88
- L.R. 1497/39
- L.R. 1039/39
- L.R. 431/85
- RNS
- IDROGEOLOGICO
- SIC
- ZPS

NOTE ZONA

PRESENZA DI FILTRI E DIMENSIONAMENTO

| | | | |
|------------|---------|-----------|--------|
| PINETA | ALTEZZA | LARGHEZZA | 118,64 |
| DUNA | ALTEZZA | LARGHEZZA | 0 |
| RECINZIONE | ALTEZZA | LARGHEZZA | 0,2 |

ACCESSIBILITA' SPIAGGIA

| MODALITA' | NUMERO | PAVIMENTAZIONE | ACCESSI | CONCESSIONE |
|-----------|--------|----------------|--------------------------|-------------|
| CARRABILE | 1 | STERRATO | TIPOLOGIA ESCLUSIVO | CONC. |
| PEDONALE | 1 | LASTRICATO | PROPIETA' DEM. MARITTIMO | |

PROTEZIONE DELLA COSTA

- DIFESE A MARE PARALLELE
- DIST. COSTA 188,42 INTERASSE 0 MATERIALE MASSI IN PIETRA TIPO SOFFOLTE
- DIFESE A MARE RADENTI
- LUNGHEZZA MATERIALE TIPO
- DIFESE A PENNELLO
- LUNGHEZZA 64,79 INTERASSE 297,19 MATERIALE MASSI IN PIETRA TIPO EMERSE

AREA DI PERTINENZA

| | | | | | |
|----------------|--------------------------|----------------------------|------------|-------------|----------|
| PROPIETA' | DEM.MARITTIMO | N° CONCES. | 179/03 | INIZIO | SCADENZA |
| CONCESSIONARIO | Soc Mini Eugenia e C snc | | P.I. | 02092220399 | |
| GESTORE | Mini Eugenia | | | | |
| SUPERFICIE MQ. | DIMENSI | DISTANZA ALTRE CONCESSIONI | | | |
| 1518 | FRONTE 33 | PROFONDITA' 46 | NORD 13,22 | SUD 6076,1 | |

PROGETTO UNITARIO: DELIBERA DEL COMMIT:


OGGETTO

TITOLI EDILIZI RILASCIATI

PG 16142/02 AC 2261/02 AUTORIZZAZIONE PAESAGGISTICO AMBIENTALE.

NOTE AREA DI PERTINENZA

NUMERO CABINE: 9, NUMERO DOCCE APERTE: 3
 NUMERO DOCCE CHIUSE: 3, NUMERO LETTINI: 220
 NUMERO SDRAI: 20, NUMERO OMBRELLONI: 70
 NUMERO WC: 4, NUMERO LAVAPIEDI: 1
 ATTIVITA': RISTORANTE STAGIONALE, BEACH VOLLEY, AREA ATTREZZATA PER BAMBINI.



| |
|--------------------|
| DATA |
| 04/04/2004 |
| RILEVATORI |
| GIUNCHI - MINGUZZI |
| AGGIORNAMENTO |
| |
| PAGINA 2 |



COMUNE DI RAVENNA

AREA 6: PIANIFICAZIONE TERRITORIALE
SERVIZIO PROGETTAZIONE URBANISTICA

CENSIMENTO STRUTTURE ARENILE

Pagina 1
Pagina 3

| | | |
|--------------------------------|---------------------|---------|
| CODICE STRUTTURA | 07.004 | |
| LOC | LIDO DI DANTE | |
| VIA | VIALE PAOLO E FRANC | |
| CIVICO | 2 PARTE | |
| CATASTO TERRENI RAVENNA | | |
| SEZIONE | FOGLIO | MAPPALE |
| R | | |

ELEMENTI COSTITUENTI L'INSIEME

| | | | |
|---------------|--------------|--------------------|-----------------------|
| DENOMINAZIONE | Bagno Classe | DESTINAZIONE D'USO | STABILIMENTO BALNEARE |
|---------------|--------------|--------------------|-----------------------|

SCHEMA STATO CONCESSIONATO

SCHEMA STATO RILEVATO

AREA DI SUPPORTO ALLA BALNEAZIONE

| | |
|------------------------|---|
| DESTINAZIONE D'USO | ACCESSIBILITA' |
| PARCHEGGIO MQ: 0 | <input type="checkbox"/> PRESENZA DI BARRIERE ARCHITETTONICHE |
| VERDE MQ: 0 | <input type="checkbox"/> PRESENZA DI DUNA IN AREA CONCESSIONATA |
| ATTREZ. SPORT. MQ: 300 | DIST. DUNAEDIF. >10 SCHEDA: 07.801 |
| SUP TEMPORANEE: 96,57 | RECINZIONE AREA: CEMENTO |

FOTO AREA A SUPPORTO DELLA BALNEAZIONE



SUPERFICI IMPERMEABILI

| | |
|------------------------|---------------------------|
| PAVIMENTATA MQ: 101,52 | PAVIMENTAZIONE: GETTO CLS |
|------------------------|---------------------------|

SUPERFICI PERMEABILI

| | |
|-----------------|--------------------------------|
| PAVIMENTATA MQ: | PAVIMENTAZIONE: LASTRE CEMENTO |
|-----------------|--------------------------------|

PARCHEGGI PUBBLICI IMMEDIATAMENTE RETROSTANTI AGLI STABILIMENTI.

| | |
|--------------|--------------------|
| N. CABINE: 9 | STATO: SUFFICIENTE |
|--------------|--------------------|

AREA DESTINATA ALLA BALNEAZIONE

| | | | |
|------------|-----------|----------------|-----------------|
| ATTIVITA': | OMBREGGIO | CAMPO SPORTIVO | AREA RICREATIVA |
|------------|-----------|----------------|-----------------|

SUPERFICI IMPERMEABILI

| | |
|-----------------|-----------------|
| PAVIMENTATA MQ: | PAVIMENTAZIONE: |
|-----------------|-----------------|

SUPERFICI PERMEABILI

| | |
|-----------------|--------------------------------|
| PAVIMENTATA MQ: | PAVIMENTAZIONE: LASTRE CEMENTO |
|-----------------|--------------------------------|

| | |
|------------------|----------------------|
| N_OMBRELLONI: 70 | ATTERRAGGIO NATANTI: |
|------------------|----------------------|

| | | |
|--------------------|--------------|--------------|
| STATO: SUFFICIENTE | LARGHEZZA: 0 | LUNGHEZZA: 0 |
|--------------------|--------------|--------------|

FOTO AREA DESTINATA ALLA BALNEAZIONE



| DATI PIANO ARENILE 1996 | | ESISTENTE DA PROGETTO UNITARIO: | | DATI ULTIMA CONCESSIONE EDILIZIA: | | INTERVENTO CON PROGETTO UNITARIO: | |
|-------------------------|-----|---------------------------------|-----|-----------------------------------|--------|-----------------------------------|--|
| ESISTENTE: | 235 | STRUTTURE FISSE: | 230 | STRUTTURE FISSE: | 214,4 | INTERVENTO CON PROGETTO UNITARIO: | |
| INTERVENTO DIRETTO: | 210 | PAVIMENTAZIONI FISSE: | 0 | PAVIMENTAZIONI FISSE: | 101,52 | | |
| PROGETTO UNITARIO: | 230 | TOT. SUP. COPERTA: | 230 | TOT. SUP. COPERTA: | 315,92 | | |

| |
|--------------------|
| DATA |
| 04/04/2004 |
| RILEVATORI |
| GIUNCHI - MINGUZZI |
| AGGIORNAMENTO |
| |
| PAGINA 3 |


COMUNE DI RAVENNA
 AREA 6: PIANIFICAZIONE TERRITORIALE E
 SERVIZIO PROGETTAZIONE URBANISTICA

CENSIMENTO STRUTTURE ARENILE

| | | |
|--------------------------------|---------------------|---------|
| CODICE STRUTTURA | 07.004 | |
| LOC | LIDO DI DANTE | |
| VIA | VIALE PAOLO E FRANC | |
| CIVICO | 2 PARTE | |
| CATASTO TERRENI RAVENNA | | |
| SEZIONE | FOGLIO | MAPPALE |
| R | | |

ELEMENTI COSTITUENTI L'INSIEME

| | | | |
|---------------|--------------|--------------------|-----------------------|
| DENOMINAZIONE | Bagno Classe | DESTINAZIONE D'USO | STABILIMENTO BALNEARE |
|---------------|--------------|--------------------|-----------------------|

| | | | |
|--------------------|-------------|-----------------|----------------------------|
| CORPO A | | COD. EDI | 72133 |
| DESTINAZIONE/USO: | MATERIALE : | CEMENTO ARMATO | |
| BAR RISTORO | TIPO COSTR: | PREFABBRICATA | |
| SERVIZIO IGIENICO | COPERTURA: | PIANA | |
| PRONT.SOCCORSO | INFISSI: | LEGN.ALLUM.MET. | |
| | FINITURE: | INTONACATO | |
| SUP. COPERTA: | 192 H: | 3,5 | COLORE1: ROSSO 2 GRIGIO |
| SUP. PORTIC.: | 64,7 H: | 3,5 | CONSERVAZIONE: SUFFICIENTE |
| STRUTTURA PORTICO: | FISSA | MATERIALE: | CEMENTO ARMATO |



| | | | |
|--------------------|-------------|-----------------|----------------------------|
| CORPO B | | COD. EDI | 72135 |
| DESTINAZIONE/USO: | MATERIALE : | CEMENTO ARMATO | |
| CABINA | TIPO COSTR: | PREFABBRICATA | |
| | COPERTURA: | PIANA | |
| | INFISSI: | LEGNO | |
| | FINITURE: | INTONACATO | |
| SUP. COPERTA: | 12 H: | 2,5 | COLORE1: ROSSO 2 GRIGIO |
| SUP. PORTIC.: | H: | | CONSERVAZIONE: SUFFICIENTE |
| STRUTTURA PORTICO: | | MATERIALE: | |



| | | | |
|--------------------|-------------|-----------------|----------------------------|
| CORPO C | | COD. EDI | 72134 |
| DESTINAZIONE/USO: | MATERIALE : | CEMENTO ARMATO | |
| CABINA | TIPO COSTR: | PREFABBRICATA | |
| MAGAZZINO | COPERTURA: | PIANA | |
| SERVIZIO IGIENICO | INFISSI: | LEGNO | |
| | FINITURE: | INTONACATO | |
| SUP. COPERTA: | 10,4 H: | 2,5 | COLORE1: ROSA 2 GRIGIO |
| SUP. PORTIC.: | H: | | CONSERVAZIONE: SUFFICIENTE |
| STRUTTURA PORTICO: | | MATERIALE: | |



| | | | |
|--------------------|-------------|-----------------|----------------|
| CORPO D | | COD. EDI | |
| DESTINAZIONE/USO: | MATERIALE : | | |
| | TIPO COSTR: | | |
| | COPERTURA: | | |
| | INFISSI: | | |
| | FINITURE: | | |
| SUP. COPERTA: | H: | | COLORE1: 2 |
| SUP. PORTIC.: | H: | | CONSERVAZIONE: |
| STRUTTURA PORTICO: | | MATERIALE: | |





| | | | | | |
|--------------------|--|--|--------------------------------|---------------|---------|
| DATA |  COMUNE DI RAVENNA AREA 6: PIANIFICAZIONE TERRITORIALE SERVIZIO PROGETTAZIONE URBANISTICA | | CODICE STRUTTURA | 07.005 | |
| 04/04/2004 | | | LOC | LIDO DI DANTE | |
| RILEVATORI | CENSIMENTO STRUTTURE ARENILE | | VIA | | |
| GIUNCHI - MINGUZZI | | | CIVICO | 0 | PARTE |
| AGGIORNAMENTO | Pagina 2 | | ZONA PIANO ARENILE 96: | | |
| | Pagina 3 | | CATASTO TERRENI RAVENNA | | |
| PAGINA 1 | | | SEZIONE | FOGLIO | MAPPALE |
| | | | | 0 | 0 |

ELEMENTI COSTITUENTI L'INSIEME

| | | | |
|---------------|----------|--------------------|----------|
| DENOMINAZIONE | Deposito | DESTINAZIONE D'USO | DEPOSITO |
|---------------|----------|--------------------|----------|

| | | | |
|--------------------|----------------|----------|---------|
| VINCOLI AMBIENTALI | DINAMICA COSTA | EROSIONE | TRATTO: |
|--------------------|----------------|----------|---------|

| | | | | |
|--|---|---|--|--|
| <input checked="" type="checkbox"/> PAESISTICO LR 31/2000 -L.R. 27/88 -L.R. 1497/39 -L.R. 1039/39 -L.R. 431/85 | <input type="checkbox"/> RNS <input checked="" type="checkbox"/> IDROGEOLOGICO <input type="checkbox"/> SIC <input type="checkbox"/> ZPS | CONNESSIONE RETI CICLABILE >300ML AUTOBUS <300ML PARCHEGGI <300ML AUTOSTRADA >10KM STATALE >1KM PROVINCIALE >1KM |  |  |
|--|---|---|--|--|

| | |
|-----------|--|
| NOTE ZONA | |
|-----------|--|

| | | |
|--------------------------------------|----------------|-------------------|
| PRESENZA DI FILTRI E DIMENSIONAMENTO | ACCESSIBILITA' | MATERIALE RECINZ. |
|--------------------------------------|----------------|-------------------|

| | | | | | | |
|------------|---------|---|-----------|-----|------------------|--------------|
| PINETA | ALTEZZA | 0 | LARGHEZZA | 0 | RECINZIONE | CEMENTO RETE |
| DUNA | ALTEZZA | 0 | LARGHEZZA | 0 | AREA RETROSTANTE | STATO: |
| RECINZIONE | ALTEZZA | 2 | LARGHEZZA | 0,2 | PARCHEGGIO | BUONO |

| |
|-------------------------|
| ACCESSIBILITA' SPIAGGIA |
|-------------------------|

| | | | | |
|-----------|--------|----------------|-----------|-----------------|
| MODALITA' | NUMERO | PAVIMENTAZIONE | ACCESSI | CONCESSIONE |
| CARRABILE | 0 | | TIPOLOGIA | DIRETTO CONC. 0 |
| PEDONALE | 0 | | PROPIETA' | |

| |
|------------------------|
| PROTEZIONE DELLA COSTA |
|------------------------|

| | | | | | | | | |
|---|-------------|--------|-----------|--------|-----------|-----------------|------|----------|
| <input checked="" type="checkbox"/> DIFESE A MARE PARALLELE | DIST. COSTA | 180,34 | INTERASSE | 0 | MATERIALE | MASSI IN PIETRA | TIPO | SOFFOLTE |
| <input type="checkbox"/> DIFESE A MARE RADENTI | LUNGHEZZA | 0 | MATERIALE | | TIPO | | | |
| <input checked="" type="checkbox"/> DIFESE A PENNELLO | LUNGHEZZA | 159,66 | INTERASSE | 290,94 | MATERIALE | MASSI IN PIETRA | TIPO | SOFFOLTE |

| |
|--------------------|
| AREA DI PERTINENZA |
|--------------------|

| | | | | | | | | |
|--------------------|--------------------------|------------|----------------------------|-------------|---------|----------|-----|---|
| PROPIETA' | PRIVATA | N° CONCES. | | INIZIO | | SCADENZA | | |
| CONCESSIONARIO | Soc Mini Eugenia e C snc | | P.I. | 02092220399 | | | | |
| GESTORE | Mini Eugenia | | | | | | | |
| SUPERFICIE MQ. | DIMENSI | | DISTANZA ALTRE CONCESSIONI | | | | | |
| 0 | FRONTE | 0 | PROFONDITA' | 0 | NORD | 0 | SUD | 0 |
| PROGETTO UNITARIO: | DELIBERA | | DEL | | COMMIT: | | | |
| OGGETTO | | | | | | | | |

| | |
|---------------------------|-------------------------|
| TITOLI EDILIZI RILASCIATI | NOTE AREA DI PERTINENZA |
|---------------------------|-------------------------|

| | |
|--|--|
| | |
|--|--|

| |
|--------------------|
| DATA |
| 04/04/2004 |
| RILEVATORI |
| GIUNCHI - MINGUZZI |
| AGGIORNAMENTO |
| |
| PAGINA 2 |

| | | | |
|------------------|---------------|-------|--|
| CODICE STRUTTURA | 07.005 | | |
| LOC | LIDO DI DANTE | | |
| VIA | | | |
| CIVICO | 0 | PARTE | |

CENSIMENTO STRUTTURE ARENILE

| | | |
|--------------------------------|--------|---------|
| CATASTO TERRENI RAVENNA | | |
| SEZIONE | FOGLIO | MAPPALE |
| | 0 | 0 |

ELEMENTI COSTITUENTI L'INSIEME

| | | | | | |
|---------------|--|----------|--------------------|--|----------|
| DENOMINAZIONE | | Deposito | DESTINAZIONE D'USO | | DEPOSITO |
|---------------|--|----------|--------------------|--|----------|

SCHEMA STATO CONCESSIONATO

SCHEMA STATO RILEVATO

AREA DI SUPPORTO ALLA BALNEAZIONE

| | |
|----------------------|---|
| DESTINAZIONE D'USO | ACCESSIBILITA' |
| PARCHEGGIO MQ: 0 | <input type="checkbox"/> PRESENZA DI BARRIERE ARCHITETTONICHE |
| VERDE MQ: 0 | <input type="checkbox"/> PRESENZA DI DUNA IN AREA CONCESSIONATA |
| ATTREZ. SPORT. MQ: 0 | DIST. DUNA/EDIF. / / SCHEDA: / / |
| SUP TEMPORANEE: 0,00 | RECINZIONE AREA: CEMENTO |

FOTO AREA A SUPPORTO DELLA BALNEAZIONE



SUPERFICI IMPERMEABILI

| | |
|-------------------|-------------------|
| PAVIMENTATA MQ: 0 | PAVIMENTAZIONE: / |
|-------------------|-------------------|

SUPERFICI PERMEABILI

| | |
|-------------------|-------------------|
| PAVIMENTATA MQ: 0 | PAVIMENTAZIONE: / |
|-------------------|-------------------|

DESTINATO A DEPOSITO ATTREZZATURE DEL BAGNO CLASSE.

N. CABINE: 0 STATO: SUFFICIENTE

AREA DESTINATA ALLA BALNEAZIONE

ATTIVITA':

FOTO AREA DESTINATA ALLA BALNEAZIONE



SUPERFICI IMPERMEABILI

| | |
|-------------------|-------------------|
| PAVIMENTATA MQ: 0 | PAVIMENTAZIONE: / |
|-------------------|-------------------|

SUPERFICI PERMEABILI

| | |
|-------------------|-------------------|
| PAVIMENTATA MQ: 0 | PAVIMENTAZIONE: / |
|-------------------|-------------------|

N_OMBRELLONI: 0

STATO: SUFFICIENTE LARGHEZZA: 0 LUNGHEZZA: 0

| | | | |
|--------------------------------|--|--|--|
| DATI PIANO ARENILE 1996 | ESISTENTE DA PROGETTO UNITARIO: | DATI ULTIMA CONCESSIONE EDILIZIA: | INTERVENTO CON PROGETTO UNITARIO: |
| ESISTENTE: 0 | STRUTTURE FISSE: 28,18 | STRUTTURE FISSE: | |
| INTERVENTO DIRETTO: 0 | PAVIMENTAZIONI FISSE: 0 | PAVIMENTAZIONI FISSE: 0 | |
| PROGETTO UNITARIO: 0 | TOT. SUP. COPERTA: 28,18 | TOT. SUP. COPERTA: 28,18 | |

| |
|--------------------|
| DATA |
| 04/04/2004 |
| RILEVATORI |
| GIUNCHI - MINGUZZI |
| AGGIORNAMENTO |
| |
| PAGINA 3 |

| | | |
|--------------------------------|---------------|---------|
| CODICE STRUTTURA | 07.005 | |
| LOC | LIDO DI DANTE | |
| VIA | | |
| CIVICO | 0 PARTE | |
| CATASTO TERRENI RAVENNA | | |
| SEZIONE | FOGLIO | MAPPALE |
| | 0 | 0 |

CENSIMENTO STRUTTURE ARENILE

ELEMENTI COSTITUENTI L'INSIEME

| | | | |
|---------------|----------|--------------------|----------|
| DENOMINAZIONE | Deposito | DESTINAZIONE D'USO | DEPOSITO |
|---------------|----------|--------------------|----------|

| | | | |
|--------------------|-------------|----------------|----------------------------|
| CORPO A | | COD. EDI | 72605 |
| DESTINAZIONE/USO: | MATERIALE : | METALLO | |
| MAGAZZINO | TIPO COSTR: | PREFABBRICATA | |
| | COPERTURA: | PIANA | |
| | INFISSI: | METALLO | |
| | FINITURE: | FACCIA A VISTA | |
| SUP. COPERTA: | 0 H: | 3 | COLORE1: BIANCO 2 |
| SUP. PORTIC.: | 0 H: | 0 | CONSERVAZIONE: SUFFICIENTE |
| STRUTTURA PORTICO: | | MATERIALE: | |



| | | | |
|--------------------|-------------|------------|----------------|
| CORPO B | | COD. EDI | |
| DESTINAZIONE/USO: | MATERIALE : | | |
| | TIPO COSTR: | | |
| | COPERTURA: | | |
| | INFISSI: | | |
| | FINITURE: | | |
| SUP. COPERTA: | 0 H: | 0 | COLORE1: 2 |
| SUP. PORTIC.: | 0 H: | 0 | CONSERVAZIONE: |
| STRUTTURA PORTICO: | | MATERIALE: | |




| | | | |
|--------------------|-------------|------------|----------------|
| CORPO C | | COD. EDI | |
| DESTINAZIONE/USO: | MATERIALE : | | |
| | TIPO COSTR: | | |
| | COPERTURA: | | |
| | INFISSI: | | |
| | FINITURE: | | |
| SUP. COPERTA: | 0 H: | 0 | COLORE1: 2 |
| SUP. PORTIC.: | 0 H: | 0 | CONSERVAZIONE: |
| STRUTTURA PORTICO: | | MATERIALE: | |



| | | | |
|--------------------|-------------|------------|----------------|
| CORPO D | | COD. EDI | |
| DESTINAZIONE/USO: | MATERIALE : | | |
| | TIPO COSTR: | | |
| | COPERTURA: | | |
| | INFISSI: | | |
| | FINITURE: | | |
| SUP. COPERTA: | 0 H: | 0 | COLORE1: 2 |
| SUP. PORTIC.: | 0 H: | 0 | CONSERVAZIONE: |
| STRUTTURA PORTICO: | | MATERIALE: | |





| | | | | | |
|--------------------|--|--|--------------------------------|---------------|---------|
| DATA |  COMUNE DI RAVENNA AREA 6: PIANIFICAZIONE TERRITORIALE SERVIZIO PROGETTAZIONE URBANISTICA | | CODICE STRUTTURA | 07.006 | |
| 04/04/2004 | | | LOC | LIDO DI DANTE | |
| RILEVATORI | CENSIMENTO STRUTTURE ARENILE | | VIA | | |
| GIUNCHI - MINGUZZI | | | CIVICO | 0 | PARTE |
| AGGIORNAMENTO | Pagina 2 | | ZONA PIANO ARENILE 96: | | |
| | Pagina 3 | | CATASTO TERRENI RAVENNA | | |
| PAGINA 1 | | | SEZIONE | FOGLIO | MAPPALE |
| | | | | 0 | 0 |

ELEMENTI COSTITUENTI L'INSIEME

| | | | |
|---------------|---------------|--------------------|---------------------|
| DENOMINAZIONE | Circolo MO.BO | DESTINAZIONE D'USO | RIMESSAGGIO NATANTI |
|---------------|---------------|--------------------|---------------------|

| | | | |
|--------------------|----------------|----------|---------|
| VINCOLI AMBIENTALI | DINAMICA COSTA | EROSIONE | TRATTO: |
|--------------------|----------------|----------|---------|

| | | | | |
|--|---|---|--|--|
| <input checked="" type="checkbox"/> PAESISTICO LR 31/2000 -L.R. 27/88 -L.R. 1497/39 -L.R. 1039/39 -L.R. 431/85 | <input type="checkbox"/> RNS <input checked="" type="checkbox"/> IDROGEOLOGICO <input type="checkbox"/> SIC <input type="checkbox"/> ZPS | CONNESSIONE RETI CICLABILE >300ML AUTOBUS <300ML PARCHEGGI <300ML AUTOSTRADA >10KM STATALE >1KM PROVINCIALE >1KM |  |  |
|--|---|---|--|--|

| | |
|-----------|--|
| NOTE ZONA | |
|-----------|--|

| | | |
|--------------------------------------|----------------|-------------------|
| PRESENZA DI FILTRI E DIMENSIONAMENTO | ACCESSIBILITA' | MATERIALE RECINZ. |
|--------------------------------------|----------------|-------------------|

| | | | | | | |
|------------|---------|-----|-----------|-----|------------------|-----------------|
| PINETA | ALTEZZA | 0 | LARGHEZZA | 0 | RECINZIONE | CEMENTO METALLO |
| DUNA | ALTEZZA | 0 | LARGHEZZA | 0 | AREA RETROSTANTE | STATO: |
| RECINZIONE | ALTEZZA | 2,5 | LARGHEZZA | 0,2 | PARCHEGGIO | BUONO |

| |
|-------------------------|
| ACCESSIBILITA' SPIAGGIA |
|-------------------------|

| | | | | |
|-----------|--------|----------------|-----------|-----------------|
| MODALITA' | NUMERO | PAVIMENTAZIONE | ACCESSI | CONCESSIONE |
| CARRABILE | 0 | | TIPOLOGIA | DIRETTO CONC. 0 |
| PEDONALE | 0 | | PROPIETA' | |

| |
|------------------------|
| PROTEZIONE DELLA COSTA |
|------------------------|

| | | | | | | | | |
|---|-------------|--------|-----------|--------|-----------|-----------------|------|----------|
| <input checked="" type="checkbox"/> DIFESE A MARE PARALLELE | DIST. COSTA | 184,47 | INTERASSE | 0 | MATERIALE | MASSI IN PIETRA | TIPO | SOFFOLTE |
| <input type="checkbox"/> DIFESE A MARE RADENTI | LUNGHEZZA | 0 | MATERIALE | | TIPO | | | |
| <input checked="" type="checkbox"/> DIFESE A PENNELLO | LUNGHEZZA | 159,66 | INTERASSE | 290,94 | MATERIALE | MASSI IN PIETRA | TIPO | SOFFOLTE |

| |
|--------------------|
| AREA DI PERTINENZA |
|--------------------|

| | | | | | | | | |
|--------------------|---------------|------------|----------------------------|-------------|---------|----------|-----|-------|
| PROPIETA' | PRIVATA | N° CONCES. | | INIZIO | | SCADENZA | | |
| CONCESSIONARIO | Circolo Mo-bo | | P.I. | 92010760392 | | | | |
| GESTORE | Circolo Mo-bo | | | | | | | |
| SUPERFICIE MQ. | DIMENSI | | DISTANZA ALTRE CONCESSIONI | | | | | |
| 246,95 | FRONTE | 22,45 | PROFONDITA' | 11 | NORD | 41,91 | SUD | 13,22 |
| PROGETTO UNITARIO: | DELIBERA | | DEL | | COMMIT: | | | |
| OGGETTO | | | | | | | | |

| | |
|---------------------------|-------------------------|
| TITOLI EDILIZI RILASCIATI | NOTE AREA DI PERTINENZA |
|---------------------------|-------------------------|

| | |
|--|--|
| | |
|--|--|

| |
|--------------------|
| DATA |
| 04/04/2004 |
| RILEVATORI |
| GIUNCHI - MINGUZZI |
| AGGIORNAMENTO |
| |
| PAGINA 2 |

| | | | |
|------------------|---------------|-------|--|
| CODICE STRUTTURA | 07.006 | | |
| LOC | LIDO DI DANTE | | |
| VIA | | | |
| CIVICO | 0 | PARTE | |

CENSIMENTO STRUTTURE ARENILE

| | | |
|--------------------------------|--------|---------|
| CATASTO TERRENI RAVENNA | | |
| SEZIONE | FOGLIO | MAPPALE |
| | 0 | 0 |

ELEMENTI COSTITUENTI L'INSIEME

| | | | |
|---------------|---------------|--------------------|---------------------|
| DENOMINAZIONE | Circolo MO.BO | DESTINAZIONE D'USO | RIMESSAGGIO NATANTI |
|---------------|---------------|--------------------|---------------------|

SCHEMA STATO CONCESSIONATO

SCHEMA STATO RILEVATO

AREA DI SUPPORTO ALLA BALNEAZIONE

| | |
|----------------------|---|
| DESTINAZIONE D'USO | ACCESSIBILITA' |
| PARCHEGGIO MQ: 0 | <input type="checkbox"/> PRESENZA DI BARRIERE ARCHITETTONICHE |
| VERDE MQ: 0 | <input type="checkbox"/> PRESENZA DI DUNA IN AREA CONCESSIONATA |
| ATTREZ. SPORT. MQ: 0 | DIST. DUNAEDIF. / SCHEDA: / |
| SUP TEMPORANEE: 0,00 | RECINZIONE AREA: CEMENTO METALLO |

FOTO AREA A SUPPORTO DELLA BALNEAZIONE



SUPERFICI IMPERMEABILI

| | |
|-------------------|-----------------|
| PAVIMENTATA MQ: 0 | PAVIMENTAZIONE: |
|-------------------|-----------------|

SUPERFICI PERMEABILI

| | |
|-------------------|-----------------|
| PAVIMENTATA MQ: 0 | PAVIMENTAZIONE: |
|-------------------|-----------------|

AREA DESTINATA AL RIMESSAGGIO PATI A MQ. 1000. RILIEVO PARZIALE PER INACCESSIBILITA' AREA.

| | |
|--------------|--------------------|
| N. CABINE: 0 | STATO: SUFFICIENTE |
|--------------|--------------------|

AREA DESTINATA ALLA BALNEAZIONE

| | | |
|------------------------|--|--|
| ATTIVITA': RIMESSAGGIO | | |
|------------------------|--|--|

SUPERFICI IMPERMEABILI

| | |
|-------------------|-----------------|
| PAVIMENTATA MQ: 0 | PAVIMENTAZIONE: |
|-------------------|-----------------|

SUPERFICI PERMEABILI

| | |
|-------------------|-----------------|
| PAVIMENTATA MQ: 0 | PAVIMENTAZIONE: |
|-------------------|-----------------|

| | |
|-----------------|----------------------|
| N_OMBRELLONI: 0 | ATTERRAGGIO NATANTI: |
|-----------------|----------------------|

| | | |
|--------------------|--------------|--------------|
| STATO: SUFFICIENTE | LARGHEZZA: 0 | LUNGHEZZA: 0 |
|--------------------|--------------|--------------|

FOTO AREA DESTINATA ALLA BALNEAZIONE



| | | | |
|--------------------------------|--|--|--|
| DATI PIANO ARENILE 1996 | ESISTENTE DA PROGETTO UNITARIO: | DATI ULTIMA CONCESSIONE EDILIZIA: | INTERVENTO CON PROGETTO UNITARIO: |
| ESISTENTE: 0 | STRUTTURE FISSE: 54,54 | STRUTTURE FISSE: | |
| INTERVENTO DIRETTO: 0 | PAVIMENTAZIONI FISSE: 0 | PAVIMENTAZIONI FISSE: 0 | |
| PROGETTO UNITARIO: 0 | TOT. SUP. COPERTA: 54,54 | TOT. SUP. COPERTA: 0 | |

| | | | | | |
|--------------------|--|--|------------------|--------------------------------|----------------------|
| DATA |  COMUNE DI RAVENNA AREA 6: PIANIFICAZIONE TERRITORIALE SERVIZIO PROGETTAZIONE URBANISTICA | | CODICE STRUTTURA | 08.001 | |
| 22/04/2004 | | | LOC | LIDO DI CLASSE | |
| RILEVATORI | CENSIMENTO STRUTTURE ARENILE | | | VIA | VIALE G. DA VERRAZZA |
| GIUNCHI - MINGUZZI | | | | CIVICO | 2 |
| AGGIORNAMENTO | Pagina 2 | | | ZONA PIANO ARENILE 96: | B-B2 |
| | Pagina 3 | | | CATASTO TERRENI RAVENNA | |
| PAGINA 1 | | | SEZIONE | FOGLIO | MAPPALE |
| | | | S | | |

ELEMENTI COSTITUENTI L'INSIEME

| | | | |
|---------------|-------------|--------------------|-----------------------|
| DENOMINAZIONE | Bagno Go-Go | DESTINAZIONE D'USO | STABILIMENTO BALNEARE |
|---------------|-------------|--------------------|-----------------------|

VINCOLI AMBIENTALI

| | |
|---|---|
| <input checked="" type="checkbox"/> PAESISTICO LR 31/2000 | <input type="checkbox"/> RNS |
| -L.R. 27/88 | <input checked="" type="checkbox"/> IDROGEOLOGICO |
| -L.R. 1497/39 | <input type="checkbox"/> SIC |
| -L.R. 1039/39 | <input type="checkbox"/> ZPS |
| -L.R. 431/85 | |

DINAMICA COSTA

| | |
|------------------|--------|
| CONNESSIONE RETI | |
| CICLABILE | >300ML |
| AUTOBUS | >300ML |
| PARCHEGGI | <300ML |
| AUTOSTRADA | >10KM |
| STATALE | >1KM |
| PROVINCIALE | >1KM |

STABILE

TRATTO:

NOTE ZONA

PRESENZA DI FILTRI E DIMENSIONAMENTO

| | | | | | | |
|------------|---------|-----|-----------|---|------------------|----------------|
| PINETA | ALTEZZA | | LARGHEZZA | 0 | RECINZIONE | RETE METALLICA |
| DUNA | ALTEZZA | | LARGHEZZA | 0 | AREA RETROSTANTE | STATO: |
| RECINZIONE | ALTEZZA | 1,5 | LARGHEZZA | 0 | CAMPEGGIO | SUFFICIENTE |

ACCESSIBILITA' SPIAGGIA

| | | | | |
|-----------|--------|----------------|-----------|----------------|
| MODALITA' | NUMERO | PAVIMENTAZIONE | ACCESSI | CONCESSIONE |
| CARRABILE | 1 | STERRATO | TIPOLOGIA | NON ESCLUSIVO |
| PEDONALE | 0 | | PROPIETA' | DEM. MARITTIMO |

PROTEZIONE DELLA COSTA

| | | | | | | | |
|---|--------|-----------|--------|-----------|-----------------|------|----------|
| <input type="checkbox"/> DIFESE A MARE PARALLELE | | | | | | | |
| DIST. COSTA | 183,99 | INTERASSE | 0 | MATERIALE | MASSI IN PIETRA | TIPO | SOMMERSA |
| <input type="checkbox"/> DIFESE A MARE RADENTI | | | | | | | |
| LUNGHEZZA | | MATERIALE | | TIPO | | | |
| <input checked="" type="checkbox"/> DIFESE A PENNELLO | | | | | | | |
| LUNGHEZZA | 75,93 | INTERASSE | 197,12 | MATERIALE | MASSI IN PIETRA | TIPO | EMERSE |

AREA DI PERTINENZA

| | | | | | | | | |
|----------------|-------------------|----------------------------|-----------------|--------|------------|----------|------------|----|
| PROPIETA' | DEM.MARITTIMO | N° CONCES. | 124/98 | INIZIO | 01/01/1998 | SCADENZA | 31/12/2001 | |
| CONCESSIONARIO | Zangheri Giuseppe | P.I. | ZNGPP22H04C553F | | | | | |
| GESTORE | Zangheri Giuseppe | | | | | | | |
| SUPERFICIE MQ. | DIMENSI | DISTANZA ALTRE CONCESSIONI | | | | | | |
| 3480 | FRONTE | 40 | PROFONDITA' | 87 | NORD | 6076,1 | SUD | 39 |


| | | | | | | |
|--------------------|--|---------|-----|------------|---------|--|
| PROGETTO UNITARIO: | DELIBERA | 4131/37 | DEL | 16/01/2001 | COMMIT: | CSB COOP. STABILIMENTI CBR COOP BAGNINI |
| OGGETTO | RAZIONALIZZAZIONE ARENILE LIDO DI CLASSE | | | | | |

TITOLI EDILIZI RILASCIATI

PG 18769/02 CONCESSIONE N 99/03 PER APLIAMENTO STABILIMENTO BALNEARE. PG 7621/96 CONCESSIONE N 1287 DEL 02/09/96

NOTE AREA DI PERTINENZA

NUMERO CABINE: 12, NUMERO DOCCE APERTE: 3
 NUMERO DOCCE CHIUSE: 2, NUMERO LETTINI: 350
 NUMERO OMBRELLONI: 80, NUMERO WC: 2
 NUMERO LAVAPIEDI: 1
 ATTIVITÀ: ANIMAZIONE, RISTORANTE STAGIONALE.



| |
|--------------------|
| DATA |
| 22/04/2004 |
| RILEVATORI |
| GIUNCHI - MINGUZZI |
| AGGIORNAMENTO |
| |
| PAGINA 2 |



COMUNE DI RAVENNA

AREA 6: PIANIFICAZIONE TERRITORIALE
SERVIZIO PROGETTAZIONE URBANISTICA

CENSIMENTO STRUTTURE ARENILE

Pagina 1
Pagina 3

| | | |
|--------------------------------|----------------------|---------|
| CODICE STRUTTURA | 08.001 | |
| LOC | LIDO DI CLASSE | |
| VIA | VIALE G. DA VERRAZZA | |
| CIVICO | 2 PARTE B | |
| CATASTO TERRENI RAVENNA | | |
| SEZIONE | FOGLIO | MAPPALE |
| S | | |

ELEMENTI COSTITUENTI L'INSIEME

| | | | |
|---------------|-------------|--------------------|-----------------------|
| DENOMINAZIONE | Bagno Go-Go | DESTINAZIONE D'USO | STABILIMENTO BALNEARE |
|---------------|-------------|--------------------|-----------------------|

SCHEMA STATO CONCESSIONATO

SCHEMA STATO RILEVATO

AREA DI SUPPORTO ALLA BALNEAZIONE

| | |
|------------------------|---|
| DESTINAZIONE D'USO | ACCESSIBILITA' |
| PARCHEGGIO MQ: 0 | <input type="checkbox"/> PRESENZA DI BARRIERE ARCHITETTONICHE |
| VERDE MQ: 0 | <input type="checkbox"/> PRESENZA DI DUNA IN AREA CONCESSIONATA |
| ATTREZ. SPORT. MQ: 450 | DIST. DUNA/EDIF. >5<10 SCHEDA: 08.802 |
| SUP TEMPORANEE: 65,00 | RECINZIONE AREA: RETE METALLICA |

FOTO AREA A SUPPORTO DELLA BALNEAZIONE



SUPERFICI IMPERMEABILI

| | |
|-----------------------|---------------------------|
| PAVIMENTATA MQ: 26,67 | PAVIMENTAZIONE: GETTO CLS |
|-----------------------|---------------------------|

SUPERFICI PERMEABILI

| | |
|-----------------|--------------------------------|
| PAVIMENTATA MQ: | PAVIMENTAZIONE: LASTRE CEMENTO |
|-----------------|--------------------------------|

PARCHEGGIO PUBBLICO RETROSTANTE LO STABILIMENTO. RECINZIONE SOLAMENTE PARZIALE.

| | |
|---------------|--------------------|
| N. CABINE: 12 | STATO: SUFFICIENTE |
|---------------|--------------------|

AREA DESTINATA ALLA BALNEAZIONE

| | | | |
|------------|-----------|----------------|-----------------|
| ATTIVITA': | OMBREGGIO | CAMPO SPORTIVO | AREA RICREATIVA |
|------------|-----------|----------------|-----------------|

SUPERFICI IMPERMEABILI

| | |
|-----------------|-----------------|
| PAVIMENTATA MQ: | PAVIMENTAZIONE: |
|-----------------|-----------------|

SUPERFICI PERMEABILI

| | |
|-----------------|--------------------------------|
| PAVIMENTATA MQ: | PAVIMENTAZIONE: LASTRE CEMENTO |
|-----------------|--------------------------------|

| | |
|------------------|----------------------|
| N_OMBRELLONI: 80 | ATTERRAGGIO NATANTI: |
|------------------|----------------------|

| | | |
|--------------------|--------------|--------------|
| STATO: SUFFICIENTE | LARGHEZZA: 0 | LUNGHEZZA: 0 |
|--------------------|--------------|--------------|

FOTO AREA DESTINATA ALLA BALNEAZIONE



| DATI PIANO ARENILE 1996 | | ESISTENTE DA PROGETTO UNITARIO: | | DATI ULTIMA CONCESSIONE EDILIZIA: | | INTERVENTO CON PROGETTO UNITARIO: | |
|-------------------------|-----|---------------------------------|--------|-----------------------------------|--------|-----------------------------------|-----|
| ESISTENTE: | 185 | STRUTTURE FISSE: | 253,1 | STRUTTURE FISSE: | 276,1 | INTERVENTO CON PROGETTO UNITARIO: | |
| INTERVENTO DIRETTO: | 210 | PAVIMENTAZIONI FISSE: | 84,26 | PAVIMENTAZIONI FISSE: | 26,67 | | |
| PROGETTO UNITARIO: | 230 | TOT. SUP. COPERTA: | 337,36 | TOT. SUP. COPERTA: | 302,77 | | 303 |

| |
|--------------------|
| DATA |
| 22/04/2004 |
| RILEVATORI |
| GIUNCHI - MINGUZZI |
| AGGIORNAMENTO |
| |
| PAGINA 3 |


COMUNE DI RAVENNA
 AREA 6: PIANIFICAZIONE TERRITORIALE E
 SERVIZIO PROGETTAZIONE URBANISTICA

CENSIMENTO STRUTTURE ARENILE

| | | |
|--------------------------------|----------------------|---------|
| CODICE STRUTTURA | 08.001 | |
| LOC | LIDO DI CLASSE | |
| VIA | VIALE G. DA VERRAZZA | |
| CIVICO | 2 PARTE B | |
| CATASTO TERRENI RAVENNA | | |
| SEZIONE | FOGLIO | MAPPALE |
| S | | |

ELEMENTI COSTITUENTI L'INSIEME

| | | | |
|---------------|-------------|--------------------|-----------------------|
| DENOMINAZIONE | Bagno Go-Go | DESTINAZIONE D'USO | STABILIMENTO BALNEARE |
|---------------|-------------|--------------------|-----------------------|

| | | | |
|--------------------|-------------|-----------------|--------|
| CORPO A | | COD. EDI | 72204 |
| DESTINAZIONE/USO: | MATERIALE : | CEMENTO ARMATO | |
| BAR RISTORO | TIPO COSTR: | PREFABBRICATA | |
| | COPERTURA: | PIANA | |
| | INFISSI: | LEGN.ALLUM.MET. | |
| | FINITURE: | INTONACATO | |
| SUP. COPERTA: | 207,5 | H: | 3,4 |
| COLORE1: | BIANCO | 2 | GRIGIO |
| SUP. PORTIC.: | 49,58 | H: | 3 |
| CONSERVAZIONE: | SUFFICIENTE | | |
| STRUTTURA PORTICO: | REMOVIBILE | MATERIALE: | LEGNO |



| | | | |
|--------------------|-------------|----------------|---------|
| CORPO B | | COD. EDI | 72603 |
| DESTINAZIONE/USO: | MATERIALE : | CEMENTO ARMATO | |
| SERVIZIO IGIENICO | TIPO COSTR: | PREFABBRICATA | |
| CABINA | COPERTURA: | PIANA | |
| | INFISSI: | LEGNO | |
| | FINITURE: | INTONACATO | |
| SUP. COPERTA: | 68,6 | H: | 2,4 |
| COLORE1: | BIANCO | 2 | AZZURRO |
| SUP. PORTIC.: | | H: | |
| CONSERVAZIONE: | SUFFICIENTE | | |
| STRUTTURA PORTICO: | | MATERIALE: | |



| | | | |
|--------------------|-------------|------------|--|
| CORPO C | | COD. EDI | |
| DESTINAZIONE/USO: | MATERIALE : | | |
| | TIPO COSTR: | | |
| | COPERTURA: | | |
| | INFISSI: | | |
| | FINITURE: | | |
| SUP. COPERTA: | | H: | |
| COLORE1: | | 2 | |
| SUP. PORTIC.: | | H: | |
| CONSERVAZIONE: | | | |
| STRUTTURA PORTICO: | | MATERIALE: | |



| | | | |
|--------------------|-------------|------------|--|
| CORPO D | | COD. EDI | |
| DESTINAZIONE/USO: | MATERIALE : | | |
| | TIPO COSTR: | | |
| | COPERTURA: | | |
| | INFISSI: | | |
| | FINITURE: | | |
| SUP. COPERTA: | | H: | |
| COLORE1: | | 2 | |
| SUP. PORTIC.: | | H: | |
| CONSERVAZIONE: | | | |
| STRUTTURA PORTICO: | | MATERIALE: | |



| | | | | | |
|--------------------|---|--|-------------------------|--------------------|---------|
| DATA | COMUNE DI RAVENNA | | CODICE STRUTTURA | 08.002 | |
| 22/04/2004 | AREA 6: PIANIFICAZIONE TERRITORIALE SERVIZIO PROGETTAZIONE URBANISTICA | | LOC | LIDO DI CLASSE | |
| RILEVATORI | CENSIMENTO STRUTTURE ARENILE | | VIA | VIALE BERING VITUS | |
| GIUNCHI - MINGUZZI | | | CIVICO | 3 PARTE | |
| AGGIORNAMENTO | Pagina 2 | | ZONA PIANO ARENILE 96: | B-B2 | |
| PAGINA 1 | Pagina 3 | | CATASTO TERRENI RAVENNA | | |
| | | | SEZIONE | FOGLIO | MAPPALE |
| | | | S | | |

ELEMENTI COSTITUENTI L'INSIEME

| | | | |
|---------------|---------------------|--------------------|-----------------------|
| DENOMINAZIONE | Bagno Jamaica Beach | DESTINAZIONE D'USO | STABILIMENTO BALNEARE |
|---------------|---------------------|--------------------|-----------------------|

VINCOLI AMBIENTALI


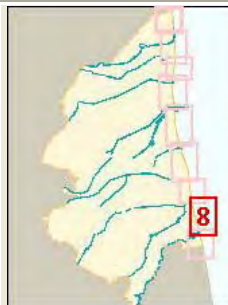
- PAESISTICO LR 31/2000
- L.R. 27/88
- L.R. 1497/39
- L.R. 1039/39
- L.R. 431/85
- RNS
- IDROGEOLOGICO
- SIC
- ZPS

DINAMICA COSTA

- CONNESSIONE RETI**
- CICLABILE >300ML
- AUTOBUS >300ML
- PARCHEGGI <300ML
- AUTOSTRADA >10KM
- STATALE >1KM
- PROVINCIALE >1KM

STABILE

TRATTO:



NOTE ZONA

PRESENZA DI FILTRI E DIMENSIONAMENTO

| | | | | | | |
|------------|---------|---|-----------|--------|------------------|-------------|
| PINETA | ALTEZZA | | LARGHEZZA | 0 | DUNA | / |
| DUNA | ALTEZZA | | LARGHEZZA | 123,79 | AREA RETROSTANTE | STATO: |
| RECINZIONE | ALTEZZA | 0 | LARGHEZZA | 0 | CAMPEGGIO | SUFFICIENTE |

ACCESSIBILITA' SPIAGGIA

| MODALITA' | NUMERO | PAVIMENTAZIONE | ACCESSI | CONCESSIONE |
|-----------|--------|----------------|--------------------------|-------------|
| CARRABILE | 2 | STERRATO | TIPOLOGIA NON ESCLUSIVO | CONC. |
| PEDONALE | 1 | STERRATO | PROPIETA' DEM. MARITTIMO | |

PROTEZIONE DELLA COSTA

- DIFESE A MARE PARALLELE
- DIST. COSTA 138,75 INTERASSE 30,53 MATERIALE MASSI IN PIETRA TIPO SOFFOLTE
- DIFESE A MARE RADENTI
- LUNGHEZZA MATERIALE TIPO
- DIFESE A PENNELLO
- LUNGHEZZA 80,01 INTERASSE 0 MATERIALE MASSI IN PIETRA TIPO EMERSE

AREA DI PERTINENZA

| | | | | | |
|----------------|--|------------|----------------------------|--------|----------------|
| PROPIETA' | DEM.MARITTIMO | N° CONCES. | 97/04 | INIZIO | SCADENZA |
| CONCESSIONARIO | per Soc. Jamaica Beach di Dulcini Matteo e C. s.n.c. | | | P.I. | 01418300396 |
| GESTORE | Dulcini Matteo | | | | |
| SUPERFICIE MQ. | DIMENSI | | DISTANZA ALTRE CONCESSIONI | | |
| 2400 | FRONTE | 40 | PROFONDITA' | 60 | NORD 39 SUD 20 |

PROGETTO UNITARIO: DELIBERA 4131/37 DEL 16/01/2001 COMMIT: CSB COOP. STABILIMENTI CBR COOP BAGNINI

OGGETTO RAZIONALIZZAZIONE ARENILE LIDO DI CLASSE


TITOLI EDILIZI RILASCIATI

PRATICA IN CORSO PG 8106 DEL 19/02/2002 PER AUMENTO DI SUPERFICIE DELLA CONCESSIONE DEMANIALE

NOTE AREA DI PERTINENZA

NUMERO CABINE: 10, NUMERO DOCCE APERTE: 3
 NUMERO DOCCE CHIUSE: 2, NUMERO LETTINI: 300
 NUMERO OMBRELLONI: 40, NUMERO WC: 3
 NUMERO LAVAPIEDI: 1. ATTIVITA': RISTORANTE STAGIONALE, BEACH VOLLEY.

| |
|--------------------|
| DATA |
| 22/04/2004 |
| RILEVATORI |
| GIUNCHI - MINGUZZI |
| AGGIORNAMENTO |
| |
| PAGINA 2 |



COMUNE DI RAVENNA

AREA 6: PIANIFICAZIONE TERRITORIALE
SERVIZIO PROGETTAZIONE URBANISTICA

CENSIMENTO STRUTTURE ARENILE

Pagina 1
Pagina 3

| | | |
|--------------------------------|--------------------|---------|
| CODICE STRUTTURA | 08.002 | |
| LOC | LIDO DI CLASSE | |
| VIA | VIALE BERING VITUS | |
| CIVICO | 3 PARTE | |
| CATASTO TERRENI RAVENNA | | |
| SEZIONE | FOGLIO | MAPPALE |
| S | | |

ELEMENTI COSTITUENTI L'INSIEME

| | | | |
|---------------|---------------------|--------------------|-----------------------|
| DENOMINAZIONE | Bagno Jamaica Beach | DESTINAZIONE D'USO | STABILIMENTO BALNEARE |
|---------------|---------------------|--------------------|-----------------------|

SCHEMA STATO CONCESSIONATO

SCHEMA STATO RILEVATO

AREA DI SUPPORTO ALLA BALNEAZIONE

| | |
|------------------------|---|
| DESTINAZIONE D'USO | ACCESSIBILITA' |
| PARCHEGGIO MQ: 0 | <input type="checkbox"/> PRESENZA DI BARRIERE ARCHITETTONICHE |
| VERDE MQ: 0 | <input type="checkbox"/> PRESENZA DI DUNA IN AREA CONCESSIONATA |
| ATTREZ. SPORT. MQ: 400 | DIST. DUNA/EDIF. < 5 SCHEDA: 08.802 |
| SUP TEMPORANEE: 0,00 | RECINZIONE AREA: CANNICCIATO |

FOTO AREA A SUPPORTO DELLA BALNEAZIONE



| | |
|---------------|--------------------|
| N. CABINE: 10 | STATO: SUFFICIENTE |
|---------------|--------------------|

SUPERFICI IMPERMEABILI

| | |
|-------------------|-----------------|
| PAVIMENTATA MQ: 0 | PAVIMENTAZIONE: |
|-------------------|-----------------|

SUPERFICI PERMEABILI

| | |
|-----------------|--------------------------------|
| PAVIMENTATA MQ: | PAVIMENTAZIONE: LASTRE CEMENTO |
|-----------------|--------------------------------|

DUNA RETROSTANTE. PORZIONE DI ATTREZZATURA SPORTIVA ECCELENDE IL PERIMETRO DI CONCESSIONE.

AREA DESTINATA ALLA BALNEAZIONE

| | | | |
|------------|-----------|----------------|-----------------|
| ATTIVITA': | OMBREGGIO | CAMPO SPORTIVO | AREA RICREATIVA |
|------------|-----------|----------------|-----------------|

SUPERFICI IMPERMEABILI

| | |
|-----------------|--------------------------------|
| PAVIMENTATA MQ: | PAVIMENTAZIONE: LASTRE CEMENTO |
|-----------------|--------------------------------|

SUPERFICI PERMEABILI

| | |
|-----------------|--------------------------------|
| PAVIMENTATA MQ: | PAVIMENTAZIONE: LASTRE CEMENTO |
|-----------------|--------------------------------|

| | |
|--------------------|---------------------------|
| N_OMBRELLONI: 40 | ATTERRAGGIO NATANTI: |
| STATO: SUFFICIENTE | LARGHEZZA: 0 LUNGHEZZA: 0 |

FOTO AREA DESTINATA ALLA BALNEAZIONE



| DATI PIANO ARENILE 1996 | | ESISTENTE DA PROGETTO UNITARIO: | | DATI ULTIMA CONCESSIONE EDILIZIA: | | INTERVENTO CON PROGETTO UNITARIO: | |
|-------------------------|-----|---------------------------------|--------|-----------------------------------|--------|-----------------------------------|-----|
| ESISTENTE: | 250 | STRUTTURE FISSE: | 198,86 | STRUTTURE FISSE: | 197,86 | | |
| INTERVENTO DIRETTO: | 210 | PAVIMENTAZIONI FISSE: | 0 | PAVIMENTAZIONI FISSE: | 0 | | |
| PROGETTO UNITARIO: | 230 | TOT. SUP. COPERTA: | 198,86 | TOT. SUP. COPERTA: | 197,86 | | 230 |

| |
|--------------------|
| DATA |
| 22/04/2004 |
| RILEVATORI |
| GIUNCHI - MINGUZZI |
| AGGIORNAMENTO |
| |
| PAGINA 3 |



COMUNE DI RAVENNA

AREA 6: PIANIFICAZIONE TERRITORIALE E SERVIZIO PROGETTAZIONE URBANISTICA

CENSIMENTO STRUTTURE ARENILE

| | | |
|--------------------------------|--------------------|---------|
| CODICE STRUTTURA | 08.002 | |
| LOC | LIDO DI CLASSE | |
| VIA | VIALE BERING VITUS | |
| CIVICO | 3 PARTE | |
| CATASTO TERRENI RAVENNA | | |
| SEZIONE | FOGLIO | MAPPALE |
| S | | |

ELEMENTI COSTITUENTI L'INSIEME

| | | | |
|---------------|---------------------|--------------------|-----------------------|
| DENOMINAZIONE | Bagno Jamaica Beach | DESTINAZIONE D'USO | STABILIMENTO BALNEARE |
|---------------|---------------------|--------------------|-----------------------|

| | | | |
|--------------------|-------------|-----------------|----------------|
| CORPO A | | COD. EDI | 72697 |
| DESTINAZIONE/USO: | MATERIALE : | CEMENTO ARMATO | |
| BAR RISTORO | TIPO COSTR: | PREFABBRICATA | |
| | COPERTURA: | PIANA | |
| | INFISSI: | LEGN.ALLUM.MET. | |
| | FINITURE: | INTONACATO | |
| SUP. COPERTA: | 156,86 | H: | 3,5 |
| | | COLORE1: | GIALLO 2 ROSSO |
| SUP. PORTIC.: | | H: | 3 |
| | | CONSERVAZIONE: | SUFFICIENTE |
| STRUTTURA PORTICO: | FISSA | MATERIALE: | LEGNO |



| | | | |
|--------------------|-------------|-----------------|-------------------|
| CORPO B | | COD. EDI | 72159 |
| DESTINAZIONE/USO: | MATERIALE : | CEMENTO ARMATO | |
| SERVIZIO IGIENICO | TIPO COSTR: | PREFABBRICATA | |
| CABINA | COPERTURA: | PIANA | |
| SPOGLIATOIO | INFISSI: | LEGNO | |
| | FINITURE: | INTONACATO | |
| SUP. COPERTA: | 41 | H: | 2,5 |
| | | COLORE1: | ARANCIONE 2 ROSSO |
| SUP. PORTIC.: | | H: | |
| | | CONSERVAZIONE: | SUFFICIENTE |
| STRUTTURA PORTICO: | | MATERIALE: | |




| | | | |
|--------------------|-------------|-----------------|--|
| CORPO C | | COD. EDI | |
| DESTINAZIONE/USO: | MATERIALE : | | |
| | TIPO COSTR: | | |
| | COPERTURA: | | |
| | INFISSI: | | |
| | FINITURE: | | |
| SUP. COPERTA: | | H: | |
| | | COLORE1: | |
| SUP. PORTIC.: | | H: | |
| | | CONSERVAZIONE: | |
| STRUTTURA PORTICO: | | MATERIALE: | |



| | | | |
|--------------------|-------------|-----------------|--|
| CORPO D | | COD. EDI | |
| DESTINAZIONE/USO: | MATERIALE : | | |
| | TIPO COSTR: | | |
| | COPERTURA: | | |
| | INFISSI: | | |
| | FINITURE: | | |
| SUP. COPERTA: | | H: | |
| | | COLORE1: | |
| SUP. PORTIC.: | | H: | |
| | | CONSERVAZIONE: | |
| STRUTTURA PORTICO: | | MATERIALE: | |



| | | | | | | |
|--------------------|--|--|------------------|----------------|--------|---------|
| DATA |  COMUNE DI RAVENNA AREA 6: PIANIFICAZIONE TERRITORIALE SERVIZIO PROGETTAZIONE URBANISTICA | | CODICE STRUTTURA | 08.003 | | |
| 22/04/2004 | | | LOC | LIDO DI CLASSE | | |
| RILEVATORI | CENSIMENTO STRUTTURE ARENILE | | | VIA | | |
| GIUNCHI - MINGUZZI | | | | CIVICO | 0 | PARTE |
| AGGIORNAMENTO | Pagina 2 | | | Pagina 3 | | |
| PAGINA 1 | CATASTO TERRENI RAVENNA | | | SEZIONE | FOGLIO | MAPPALE |
| | | | | | 0 | 0 |

ELEMENTI COSTITUENTI L'INSIEME

| | | | |
|---------------|-------------------------|--------------------|---------------------|
| DENOMINAZIONE | Circolo Nautico Le Dune | DESTINAZIONE D'USO | RIMESSAGGIO NATANTI |
|---------------|-------------------------|--------------------|---------------------|

VINCOLI AMBIENTALI

- PAESISTICO LR 31/2000
 -L.R. 27/88
 -L.R. 1497/39
 -L.R. 1039/39
 -L.R. 431/85
- RNS
 IDROGEOLOGICO
 SIC
 ZPS

DINAMICA COSTA


- CONNESSIONE RETI
- CICLABILE >300ML
 AUTOBUS <300ML
 PARCHEGGI <300ML
 AUTOSTRADA >10KM
 STATALE >1KM
 PROVINCIALE >1KM

STABILE

TRATTO:

NOTE ZONA

0



PRESENZA DI FILTRI E DIMENSIONAMENTO

| | | | | | | |
|------------|---------|---|-----------|--------|------------------|----------------|
| PINETA | ALTEZZA | 0 | LARGHEZZA | 0 | DUNA RECINZIONE | RETE METALLICA |
| DUNA | ALTEZZA | 0 | LARGHEZZA | 110,52 | AREA RETROSTANTE | STATO: |
| RECINZIONE | ALTEZZA | 2 | LARGHEZZA | 0 | CAMPEGGIO | SUFFICIENTE |

ACCESSIBILITA' SPIAGGIA

| MODALITA' | NUMERO | PAVIMENTAZIONE | ACCESSI | CONCESSIONE |
|-----------|--------|----------------|--------------------------|-------------|
| CARRABILE | 2 | STERRATO | TIPOLOGIA NON ESCLUSIVO | CONC. 0 |
| PEDONALE | 1 | STERRATO | PROPIETA' DEM. MARITTIMO | |

PROTEZIONE DELLA COSTA

- DIFESE A MARE PARALLELE
 DIST. COSTA 128,81 INTERASSE 30,53 MATERIALE MASSI IN PIETRA TIPO SOFFOLTE
- DIFESE A MARE RADENTI
 LUNGHEZZA 0 MATERIALE TIPO
- DIFESE A PENNELLO
 LUNGHEZZA 80,01 INTERASSE 0 MATERIALE MASSI IN PIETRA TIPO EMERSE

AREA DI PERTINENZA

PROPIETA' DEM.MARITTIMO N° CONCES. INIZIO SCADENZA 0.00.00

CONCESSIONARIO Circolo Nautico le Dune s.r.l. P.I. 01710431204

GESTORE Circolo Nautico le Dune s.r.l.

| | | |
|----------------|-----------------------------|----------------------------|
| SUPERFICIE MQ. | DIMENSI | DISTANZA ALTRE CONCESSIONI |
| 3900 | FRONTE 60 PROFONDITA' 61,58 | NORD 20 SUD 4,23 |

PROGETTO UNITARIO: DELIBERA 0 DEL COMMIT: 0

OGGETTO RAZIONALIZZAZIONE ARENILE LIDO DI CLASSE

TITOLI EDILIZI RILASCIATI

NOTE AREA DI PERTINENZA

| | |
|--|--|
| | |
|--|--|

| |
|--------------------|
| DATA |
| 22/04/2004 |
| RILEVATORI |
| GIUNCHI - MINGUZZI |
| AGGIORNAMENTO |
| |
| PAGINA 2 |

| | | |
|--------------------------------|----------------|---------|
| CODICE STRUTTURA | 08.003 | |
| LOC | LIDO DI CLASSE | |
| VIA | | |
| CIVICO | 0 PARTE | |
| CATASTO TERRENI RAVENNA | | |
| SEZIONE | FOGLIO | MAPPALE |
| | 0 | 0 |

CENSIMENTO STRUTTURE ARENILE

ELEMENTI COSTITUENTI L'INSIEME

| | | | |
|---------------|-------------------------|--------------------|---------------------|
| DENOMINAZIONE | Circolo Nautico Le Dune | DESTINAZIONE D'USO | RIMESSAGGIO NATANTI |
|---------------|-------------------------|--------------------|---------------------|

SCHEMA STATO CONCESSIONATO

SCHEMA STATO RILEVATO

AREA DI SUPPORTO ALLA BALNEAZIONE

| | |
|----------------------|---|
| DESTINAZIONE D'USO | ACCESSIBILITA' |
| PARCHEGGIO MQ: 0 | <input type="checkbox"/> PRESENZA DI BARRIERE ARCHITETTONICHE |
| VERDE MQ: 0 | <input type="checkbox"/> PRESENZA DI DUNA IN AREA CONCESSIONATA |
| ATTREZ. SPORT. MQ: 0 | DIST. DUNA EDIF. >5<10 SCHEDA: 08.802 |
| SUP TEMPORANEE: 0,00 | RECINZIONE AREA: RETE METALLICA |

FOTO AREA A SUPPORTO DELLA BALNEAZIONE



SUPERFICI IMPERMEABILI

| | |
|-------------------|-------------------|
| PAVIMENTATA MQ: 0 | PAVIMENTAZIONE: 0 |
|-------------------|-------------------|

SUPERFICI PERMEABILI

| | |
|-------------------|--------------------------------|
| PAVIMENTATA MQ: 0 | PAVIMENTAZIONE: LASTRE CEMENTO |
|-------------------|--------------------------------|

DUNA RETROSTANTE. AREA A RIMESSAGGIO NATANTI PARI A MQ. 3000.

| | |
|------------|--------------------|
| N. CABINE: | STATO: SUFFICIENTE |
|------------|--------------------|

AREA DESTINATA ALLA BALNEAZIONE

| | |
|------------|---|
| ATTIVITA': | 0 |
|------------|---|

SUPERFICI IMPERMEABILI

| | |
|-----------------|-----------------|
| PAVIMENTATA MQ: | PAVIMENTAZIONE: |
|-----------------|-----------------|

SUPERFICI PERMEABILI

| | |
|-----------------|--------------------------------|
| PAVIMENTATA MQ: | PAVIMENTAZIONE: LASTRE CEMENTO |
|-----------------|--------------------------------|

| | |
|--------------------|------------------------------|
| N_OMBRELLONI: | ATTERRAGGIO NATANTI: |
| STATO: SUFFICIENTE | LARGHEZZA: 20 LUNGHEZZA: 300 |

| |
|---|
| 0 |
|---|

FOTO AREA DESTINATA ALLA BALNEAZIONE



| DATI PIANO ARENILE 1996 | | ESISTENTE DA PROGETTO UNITARIO: | | DATI ULTIMA CONCESSIONE EDILIZIA: | | INTERVENTO CON PROGETTO UNITARIO: | |
|-------------------------|-----|---------------------------------|-----|-----------------------------------|---|-----------------------------------|-----|
| ESISTENTE: | 240 | STRUTTURE FISSE: | 350 | STRUTTURE FISSE: | 0 | INTERVENTO CON PROGETTO UNITARIO: | |
| INTERVENTO DIRETTO: | 240 | PAVIMENTAZIONI FISSE: | 0 | PAVIMENTAZIONI FISSE: | 0 | | |
| PROGETTO UNITARIO: | 240 | TOT. SUP. COPERTA: | 350 | TOT. SUP. COPERTA: | 0 | | 300 |

| |
|--------------------|
| DATA |
| 22/04/2004 |
| RILEVATORI |
| GIUNCHI - MINGUZZI |
| AGGIORNAMENTO |
| |
| PAGINA 3 |

| | | |
|--------------------------------|----------------|---------|
| CODICE STRUTTURA | 08.003 | |
| LOC | LIDO DI CLASSE | |
| VIA | | |
| CIVICO | 0 PARTE | |
| CATASTO TERRENI RAVENNA | | |
| SEZIONE | FOGLIO | MAPPALE |
| | 0 | 0 |

ELEMENTI COSTITUENTI L'INSIEME

| | | | |
|---------------|-------------------------|--------------------|---------------------|
| DENOMINAZIONE | Circolo Nautico Le Dune | DESTINAZIONE D'USO | RIMESSAGGIO NATANTI |
|---------------|-------------------------|--------------------|---------------------|

| | | | |
|--------------------|-------------|--------------------|----------------|
| CORPO A | COD. EDI | 72698 | |
| DESTINAZIONE/USO: | MATERIALE : | CEMENTO ARMATO | |
| BAR RISTORO | TIPO COSTR: | PREFABBRICATA | |
| CABINA | COPERTURA: | PIANA | |
| SERVIZIO IGIENICO | INFISSI: | METALLO | |
| SPOGLIATOIO | FINITURE: | INTONACATO | |
| SUP. COPERTA: | 0 H: | 3,6 COLORE1: | BIANCO 2 |
| SUP. PORTIC.: | 0 H: | 3,6 CONSERVAZIONE: | SUFFICIENTE |
| STRUTTURA PORTICO: | FISSA | MATERIALE: | CEMENTO ARMATO |



| | | | |
|--------------------|-------------|------------------|-------------|
| CORPO B | COD. EDI | 72494 | |
| DESTINAZIONE/USO: | MATERIALE : | CEMENTO ARMATO | |
| MAGAZZINO | TIPO COSTR: | PREFABBRICATA | |
| RIMESSAGGIO | COPERTURA: | PIANA | |
| | INFISSI: | METALLO | |
| | FINITURE: | INTONACATO | |
| SUP. COPERTA: | 0 H: | 3,2 COLORE1: | BIANCO 2 |
| SUP. PORTIC.: | 0 H: | 0 CONSERVAZIONE: | SUFFICIENTE |
| STRUTTURA PORTICO: | | MATERIALE: | |




| | | | |
|--------------------|-------------|------------------|---|
| CORPO C | COD. EDI | | |
| DESTINAZIONE/USO: | MATERIALE : | | |
| | TIPO COSTR: | | |
| | COPERTURA: | | |
| | INFISSI: | | |
| | FINITURE: | | |
| SUP. COPERTA: | H: | 0 COLORE1: | 2 |
| SUP. PORTIC.: | 0 H: | 0 CONSERVAZIONE: | |
| STRUTTURA PORTICO: | | MATERIALE: | |



| | | | |
|--------------------|-------------|------------------|---|
| CORPO D | COD. EDI | | |
| DESTINAZIONE/USO: | MATERIALE : | | |
| | TIPO COSTR: | | |
| | COPERTURA: | | |
| | INFISSI: | | |
| | FINITURE: | | |
| SUP. COPERTA: | H: | 0 COLORE1: | 2 |
| SUP. PORTIC.: | 0 H: | 0 CONSERVAZIONE: | |
| STRUTTURA PORTICO: | | MATERIALE: | |





| | | | | | |
|--------------------|--|--|------------------|--------------------------------|--------------|
| DATA |  COMUNE DI RAVENNA AREA 6: PIANIFICAZIONE TERRITORIALE SERVIZIO PROGETTAZIONE URBANISTICA | | CODICE STRUTTURA | 08.004 | |
| 22/04/2004 | | | LOC | LIDO DI CLASSE | |
| RILEVATORI | CENSIMENTO STRUTTURE ARENILE | | | VIA | VIALE CABOTO |
| GIUNCHI - MINGUZZI | | | | CIVICO | 4 |
| AGGIORNAMENTO | Pagina 2 | | | ZONA PIANO ARENILE 96: | B-B2 |
| | Pagina 3 | | | CATASTO TERRENI RAVENNA | |
| PAGINA 1 | | | SEZIONE | FOGLIO | MAPPALE |
| | | | S | | |

ELEMENTI COSTITUENTI L'INSIEME

| | | | |
|---------------|--------------|--------------------|-----------------------|
| DENOMINAZIONE | Bagno Venere | DESTINAZIONE D'USO | STABILIMENTO BALNEARE |
|---------------|--------------|--------------------|-----------------------|

| | | | |
|--------------------|----------------|---------|---------|
| VINCOLI AMBIENTALI | DINAMICA COSTA | STABILE | TRATTO: |
|--------------------|----------------|---------|---------|

| | | | | |
|--|---|---|--|--|
| <input checked="" type="checkbox"/> PAESISTICO LR 31/2000 -L.R. 27/88 -L.R. 1497/39 -L.R. 1039/39 -L.R. 431/85 | <input type="checkbox"/> RNS <input checked="" type="checkbox"/> IDROGEOLOGICO <input type="checkbox"/> SIC <input type="checkbox"/> ZPS | CONNESSIONE RETI CICLABILE >300ML AUTOBUS <300ML PARCHEGGI <300ML AUTOSTRADA >10KM STATALE >1KM PROVINCIALE >1KM |  |  |
|--|---|---|--|--|

| | |
|-----------|--|
| NOTE ZONA | |
|-----------|--|

| | | |
|--------------------------------------|----------------|-------------------|
| PRESENZA DI FILTRI E DIMENSIONAMENTO | ACCESSIBILITA' | MATERIALE RECINZ. |
|--------------------------------------|----------------|-------------------|

| | | | | | | |
|------------|---------|---|-----------|-----|------------------|-------------|
| PINETA | ALTEZZA | | LARGHEZZA | 0 | RECINZIONE | LEGNO |
| DUNA | ALTEZZA | | LARGHEZZA | 0 | AREA RETROSTANTE | STATO: |
| RECINZIONE | ALTEZZA | 1 | LARGHEZZA | 0,1 | CAMPEGGIO | SUFFICIENTE |

| |
|-------------------------|
| ACCESSIBILITA' SPIAGGIA |
|-------------------------|

| | | | | |
|-----------|--------|----------------|------------|----------------|
| MODALITA' | NUMERO | PAVIMENTAZIONE | ACCESSI | CONCESSIONE |
| CARRABILE | 2 | STERRATO | TIPOLOGIA | NON ESCLUSIVO |
| PEDONALE | 0 | | PROPRIETA' | DEM. MARITTIMO |

| |
|------------------------|
| PROTEZIONE DELLA COSTA |
|------------------------|

| |
|--|
| <input type="checkbox"/> DIFESE A MARE PARALLELE |
| DIST. COSTA 110,37 INTERASSE 29,57 MATERIALE MASSI IN PIETRA TIPO SOFFOLTE |
| <input type="checkbox"/> DIFESE A MARE RADENTI |
| LUNGHEZZA MATERIALE TIPO |
| <input checked="" type="checkbox"/> DIFESE A PENNELLO |
| LUNGHEZZA 80,01 INTERASSE 0 MATERIALE MASSI IN PIETRA TIPO EMERSE |

| |
|--------------------|
| AREA DI PERTINENZA |
|--------------------|

| | | | | | | | |
|----------------|--|------------|----------------------------|--------|-------------|----------|------------|
| PROPRIETA' | DEM.MARITTIMO | N° CONCES. | 179/98 | INIZIO | 01/01/1998 | SCADENZA | 13/12/2001 |
| CONCESSIONARIO | Soc. Bagno Venere di Bignami Lilia e C. s.n.c. | | | P.I. | 00796500403 | | |
| GESTORE | Bignami Lilia | | | | | | |
| SUPERFICIE MQ. | DIMENSI | | DISTANZA ALTRE CONCESSIONI | | | | |
| 4360 | FRONTE | 51,5 | PROFONDITA' | 140 | NORD | 4,23 | SUD 14,2 |

| | | | | | | |
|--------------------|--|---------|-----|------------|---------|--|
| PROGETTO UNITARIO: | DELIBERA | 4131/37 | DEL | 16/01/2001 | COMMIT: | CSB COOP. STABILIMENTI CBR COOP BAGNINI |
| OGGETTO | RAZIONALIZZAZIONE ARENILE LIDO DI CLASSE | | | | | |

| | |
|---------------------------|-------------------------|
| TITOLI EDILIZI RILASCIATI | NOTE AREA DI PERTINENZA |
|---------------------------|-------------------------|

| | |
|--|---|
| PG 12621/98 CONCESSIONE 1840 DEL 21/10/99 PG 18804/02 AUMENTO DI SUPERFICIE DI CONCESSIONE DEMANIALE | NUMERO CABINE: 7, NUMERO DOCCE APERTE: 3 NUMERO DOCCE CHIUSE: 2, NUMERO LETTINI: 500 NUMERO SDRAI: 28, NUMERO OMBRELLONI: 210 NUMERO WC: 4, NUMERO LAVAPIEDI: 1 ATTIVITA': RISTORANTE, BEACH VOLLEY, RACCHETTONI, CALCETTO SU SABBIA. |
|--|---|

| |
|--------------------|
| DATA |
| 22/04/2004 |
| RILEVATORI |
| GIUNCHI - MINGUZZI |
| AGGIORNAMENTO |
| |
| PAGINA 2 |


COMUNE DI RAVENNA
 AREA 6: PIANIFICAZIONE TERRITORIALE
 SERVIZIO PROGETTAZIONE URBANISTICA

CENSIMENTO STRUTTURE ARENILE

| | | |
|--------------------------------|----------------|---------|
| CODICE STRUTTURA | 08.004 | |
| LOC | LIDO DI CLASSE | |
| VIA | VIALE CABOTO | |
| CIVICO | 4 PARTE | |
| CATASTO TERRENI RAVENNA | | |
| SEZIONE | FOGLIO | MAPPALE |
| S | | |

ELEMENTI COSTITUENTI L'INSIEME

| | | | |
|---------------|--------------|--------------------|-----------------------|
| DENOMINAZIONE | Bagno Venerè | DESTINAZIONE D'USO | STABILIMENTO BALNEARE |
|---------------|--------------|--------------------|-----------------------|

SCHEMA STATO CONCESSIONATO

SCHEMA STATO RILEVATO

AREA DI SUPPORTO ALLA BALNEAZIONE

| | |
|------------------------|---|
| DESTINAZIONE D'USO | ACCESSIBILITA' |
| PARCHEGGIO MQ: 230 | <input type="checkbox"/> PRESENZA DI BARRIERE ARCHITETTONICHE |
| VERDE MQ: 140 | <input type="checkbox"/> PRESENZA DI DUNA IN AREA CONCESSIONATA |
| ATTREZ. SPORT. MQ: 500 | DIST. DUNA EDIF. >10 SCHEDA: 08.802 |
| SUP TEMPORANEE: 156,00 | RECINZIONE AREA: LEGNO |

FOTO AREA A SUPPORTO DELLA BALNEAZIONE



SUPERFICI IMPERMEABILI

| | |
|-----------------|-----------------|
| PAVIMENTATA MQ: | PAVIMENTAZIONE: |
|-----------------|-----------------|

SUPERFICI PERMEABILI

| | |
|-----------------|--------------------------------|
| PAVIMENTATA MQ: | PAVIMENTAZIONE: LASTRE CEMENTO |
|-----------------|--------------------------------|

PRESENZA DIVEGETAZIONE.

| | |
|--------------|--------------------|
| N. CABINE: 7 | STATO: SUFFICIENTE |
|--------------|--------------------|

AREA DESTINATA ALLA BALNEAZIONE

| | | | |
|------------|-----------|----------------|-----------------|
| ATTIVITA': | OMBREGGIO | CAMPO SPORTIVO | AREA RICREATIVA |
|------------|-----------|----------------|-----------------|

SUPERFICI IMPERMEABILI

| | |
|-----------------|-----------------|
| PAVIMENTATA MQ: | PAVIMENTAZIONE: |
|-----------------|-----------------|

SUPERFICI PERMEABILI

| | |
|-----------------|--------------------------------|
| PAVIMENTATA MQ: | PAVIMENTAZIONE: LASTRE CEMENTO |
|-----------------|--------------------------------|

| | |
|-------------------|----------------------|
| N_OMBRELLONI: 210 | ATTERRAGGIO NATANTI: |
|-------------------|----------------------|

| | | |
|--------------------|--------------|--------------|
| STATO: SUFFICIENTE | LARGHEZZA: 0 | LUNGHEZZA: 0 |
|--------------------|--------------|--------------|

FOTO AREA DESTINATA ALLA BALNEAZIONE



| DATI PIANO ARENILE 1996 | | ESISTENTE DA PROGETTO UNITARIO: | | DATI ULTIMA CONCESSIONE EDILIZIA: | | INTERVENTO CON PROGETTO UNITARIO: | |
|-------------------------|-----|---------------------------------|--------|-----------------------------------|--------|-----------------------------------|--|
| ESISTENTE: | 110 | STRUTTURE FISSE: | 223,44 | STRUTTURE FISSE: | 229,54 | | |
| INTERVENTO DIRETTO: | 210 | PAVIMENTAZIONI FISSE: | 0 | PAVIMENTAZIONI FISSE: | 0 | | |
| PROGETTO UNITARIO: | 230 | TOT. SUP. COPERTA: | 223,44 | TOT. SUP. COPERTA: | 229,54 | 230 | |

| |
|--------------------|
| DATA |
| 22/04/2004 |
| RILEVATORI |
| GIUNCHI - MINGUZZI |
| AGGIORNAMENTO |
| |
| PAGINA 3 |

COMUNE DI RAVENNA
 AREA 6: PIANIFICAZIONE TERRITORIALE E
 SERVIZIO PROGETTAZIONE URBANISTICA

CENSIMENTO STRUTTURE ARENILE

| | | |
|--------------------------------|----------------|---------|
| CODICE STRUTTURA | 08.004 | |
| LOC | LIDO DI CLASSE | |
| VIA | VIALE CABOTO | |
| CIVICO | 4 PARTE | |
| CATASTO TERRENI RAVENNA | | |
| SEZIONE | FOGLIO | MAPPALE |
| S | | |

ELEMENTI COSTITUENTI L'INSIEME

| | | | |
|---------------|--------------|--------------------|-----------------------|
| DENOMINAZIONE | Bagno Venere | DESTINAZIONE D'USO | STABILIMENTO BALNEARE |
|---------------|--------------|--------------------|-----------------------|

| | | | | | | | |
|--------------------|-------------|------------------|-----|----------------|-------------|---|--------|
| CORPO A | COD. EDI | 72699 | | | | | |
| DESTINAZIONE/USO: | MATERIALE : | CEMENTO ARMATO | | | | | |
| BAR RISTORO | TIPO COSTR: | PREFABBRICATA | | | | | |
| CABINA | COPERTURA: | PIANA | | | | | |
| | INFISSI: | LEGNO, ALLUMINIO | | | | | |
| | FINITURE: | INTONACATO | | | | | |
| SUP. COPERTA: | 198,69 | H: | 3,1 | COLORE1: | ARANCIONE | 2 | BIANCO |
| SUP. PORTIC.: | | H: | | CONSERVAZIONE: | SUFFICIENTE | | |
| STRUTTURA PORTICO: | | MATERIALE: | | | | | |



| | | | | | | | |
|--------------------|-------------|----------------|-----|----------------|-------------|---|--------|
| CORPO B | COD. EDI | 72160 | | | | | |
| DESTINAZIONE/USO: | MATERIALE : | CEMENTO ARMATO | | | | | |
| MAGAZZINO | TIPO COSTR: | PREFABBRICATA | | | | | |
| SERVIZIO IGIENICO | COPERTURA: | UNA FALDA | | | | | |
| CABINA | INFISSI: | LEGNO, METALLO | | | | | |
| | FINITURE: | INTONACATO | | | | | |
| SUP. COPERTA: | 30,85 | H: | 2,4 | COLORE1: | GIALLO | 2 | BIANCO |
| SUP. PORTIC.: | | H: | | CONSERVAZIONE: | SUFFICIENTE | | |
| STRUTTURA PORTICO: | | MATERIALE: | | | | | |




| | | | | | | | |
|--------------------|-------------|------------|--|----------------|--|---|--|
| CORPO C | COD. EDI | | | | | | |
| DESTINAZIONE/USO: | MATERIALE : | | | | | | |
| | TIPO COSTR: | | | | | | |
| | COPERTURA: | | | | | | |
| | INFISSI: | | | | | | |
| | FINITURE: | | | | | | |
| SUP. COPERTA: | | H: | | COLORE1: | | 2 | |
| SUP. PORTIC.: | | H: | | CONSERVAZIONE: | | | |
| STRUTTURA PORTICO: | | MATERIALE: | | | | | |



| | | | | | | | |
|--------------------|-------------|------------|--|----------------|--|---|--|
| CORPO D | COD. EDI | | | | | | |
| DESTINAZIONE/USO: | MATERIALE : | | | | | | |
| | TIPO COSTR: | | | | | | |
| | COPERTURA: | | | | | | |
| | INFISSI: | | | | | | |
| | FINITURE: | | | | | | |
| SUP. COPERTA: | | H: | | COLORE1: | | 2 | |
| SUP. PORTIC.: | | H: | | CONSERVAZIONE: | | | |
| STRUTTURA PORTICO: | | MATERIALE: | | | | | |



| | | | | | |
|--------------------|--|--|--------------------------------|----------------|---------|
| DATA |  COMUNE DI RAVENNA AREA 6: PIANIFICAZIONE TERRITORIALE SERVIZIO PROGETTAZIONE URBANISTICA | | CODICE STRUTTURA | 08.005 | |
| 22/04/2004 | | | LOC | LIDO DI CLASSE | |
| RILEVATORI | CENSIMENTO STRUTTURE ARENILE | | VIA | VIA MARGINOLLI | |
| GIUNCHI - MINGUZZI | | | CIVICO | 6 PARTE | B |
| AGGIORNAMENTO | Pagina 2 | | ZONA PIANO ARENILE 96: | B-B1 | |
| | Pagina 3 | | CATASTO TERRENI RAVENNA | | |
| PAGINA 1 | | | SEZIONE | FOGLIO | MAPPALE |
| | | | S | | |

ELEMENTI COSTITUENTI L'INSIEME

| | | | |
|---------------|-----------------|--------------------|-----------------------|
| DENOMINAZIONE | Bagno Pierpaolo | DESTINAZIONE D'USO | STABILIMENTO BALNEARE |
|---------------|-----------------|--------------------|-----------------------|

VINCOLI AMBIENTALI

- | | |
|---|---|
| <input checked="" type="checkbox"/> PAESISTICO LR 31/2000 | <input type="checkbox"/> RNS |
| -L.R. 27/88 | <input checked="" type="checkbox"/> IDROGEOLOGICO |
| -L.R. 1497/39 | <input type="checkbox"/> SIC |
| -L.R. 1039/39 | <input type="checkbox"/> ZPS |
| -L.R. 431/85 | |

DINAMICA COSTA

- | | |
|------------------|--------|
| CONNESSIONE RETI | |
| CICLABILE | >300ML |
| AUTOBUS | <300ML |
| PARCHEGGI | <300ML |
| AUTOSTRADA | >10KM |
| STATALE | >1KM |
| PROVINCIALE | >1KM |

STABILE

TRATTO:

NOTE ZONA

PRESENZA DI FILTRI E DIMENSIONAMENTO

| | | | | | | | |
|------------|---------|---|-----------|---|--|--|--|
| PINETA | ALTEZZA | | LARGHEZZA | 0 | | | |
| DUNA | ALTEZZA | | LARGHEZZA | 0 | | | |
| RECINZIONE | ALTEZZA | 0 | LARGHEZZA | 0 | | | |

ACCESSIBILITA'

| | |
|------------------|--|
| AREA RETROSTANTE | |
| CAMPEGGIO | |

MATERIALE RECINZ.

| | |
|-------------|--|
| STATO: | |
| SUFFICIENTE | |

ACCESSIBILITA' SPIAGGIA

| MODALITA' | NUMERO | PAVIMENTAZIONE | ACCESSI | CONCESSIONE |
|-----------|--------|----------------|------------|---------------------|
| CARRABILE | 2 | STERRATO | TIPOLOGIA | NON ESCLUSIVO CONC. |
| PEDONALE | 0 | | PROPRIETA' | DEM. MARITTIMO |

PROTEZIONE DELLA COSTA

- | | | | | | | | |
|--|--------|-----------|-------|-----------|-----------------|------|----------|
| <input type="checkbox"/> DIFESE A MARE PARALLELE | | | | | | | |
| DIST. COSTA | 116,43 | INTERASSE | 29,57 | MATERIALE | MASSI IN PIETRA | TIPO | SOFFOLTE |
| <input type="checkbox"/> DIFESE A MARE RADENTI | | | | | | | |
| LUNGHEZZA | | MATERIALE | | TIPO | | | |
| <input type="checkbox"/> DIFESE A PENNELLO | | | | | | | |
| LUNGHEZZA | | INTERASSE | | MATERIALE | | TIPO | |

AREA DI PERTINENZA

| | | | | | | | | |
|----------------|---|------------|----------------------------|-------------|------|----------|-----|-----|
| PROPRIETA' | DEM.MARITTIMO | N° CONCES. | 14/01 | INIZIO | | SCADENZA | | |
| CONCESSIONARIO | Soc. R.B. di Ruffilli Sabrina e C. s.n.c. | | P.I. | 02035090394 | | | | |
| GESTORE | Ruffilli Sabrina | | | | | | | |
| SUPERFICIE MQ. | DIMENSI | | DISTANZA ALTRE CONCESSIONI | | | | | |
| 4000 | FRONTE | 40 | PROFONDITA' | 100 | NORD | 14,2 | SUD | 4,5 |

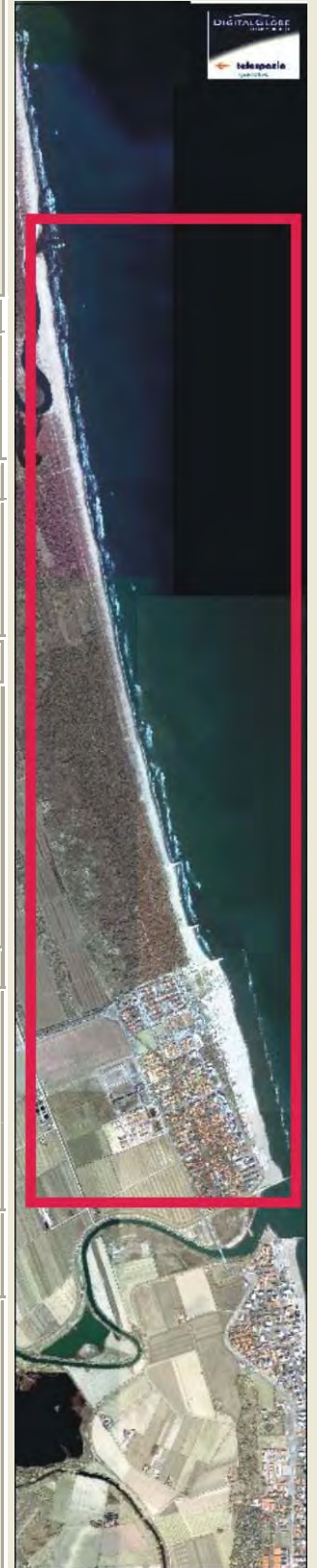
| | | | | | | |
|--------------------|--|---------|-----|------------|---------|--|
| PROGETTO UNITARIO: | DELIBERA | 4131/37 | DEL | 16/01/2001 | COMMIT: | CSB COOP. STABILIMENTI CBR COOP BAGNINI |
| OGGETTO | RAZIONALIZZAZIONE ARENILE LIDO DI CLASSE | | | | | |

TITOLI EDILIZI RILASCIATI

AUTORIZZAZIONE N 6218/0 DEL 2002. RICHIESTA DI PERMESSO A COSTRUIRE IN CORSO CON PG 36033

NOTE AREA DI PERTINENZA

NUMERO CABINE: 10, NUMERO DOCCE APERTE: 3
 NUMERO DOCCE CHIUSE: 1, NUMERO LETTINI: 200
 NUMERO OMBRELLONI: 150, NUMERO WC: 4
 NUMERO LAVAPIEDI: 1. ATTIVITA': ANIMAZIONE, CABARET,
 RISTORANTE STAGIONALE, BEACH VOLLEY, PALLACANESTRO,
 RACCHETTONI, NUOTO. GINNASTICA IN SPIAGGIA CON
 ISTRUTTORE, MAESTRO DI NUOTO, GIOCHI PER BAMBINI



| |
|--------------------|
| DATA |
| 22/04/2004 |
| RILEVATORI |
| GIUNCHI - MINGUZZI |
| AGGIORNAMENTO |
| |
| PAGINA 2 |



COMUNE DI RAVENNA

AREA 6: PIANIFICAZIONE TERRITORIALE
SERVIZIO PROGETTAZIONE URBANISTICA

CENSIMENTO STRUTTURE ARENILE

Pagina 1
Pagina 3

| | | | |
|--------------------------------|----------------|---------|---|
| CODICE STRUTTURA | 08.005 | | |
| LOC | LIDO DI CLASSE | | |
| VIA | VIA MARIGNOLLI | | |
| CIVICO | 6 | PARTE | B |
| CATASTO TERRENI RAVENNA | | | |
| SEZIONE | FOGLIO | MAPPALE | |
| S | | | |

ELEMENTI COSTITUENTI L'INSIEME

| | | | |
|---------------|-----------------|--------------------|-----------------------|
| DENOMINAZIONE | Bagno Pierpaolo | DESTINAZIONE D'USO | STABILIMENTO BALNEARE |
|---------------|-----------------|--------------------|-----------------------|

SCHEMA STATO CONCESSIONATO

SCHEMA STATO RILEVATO

AREA DI SUPPORTO ALLA BALNEAZIONE

| | |
|------------------------|---|
| DESTINAZIONE D'USO | ACCESSIBILITA' |
| PARCHEGGIO MQ: 0 | <input type="checkbox"/> PRESENZA DI BARRIERE ARCHITETTONICHE |
| VERDE MQ: 0 | <input type="checkbox"/> PRESENZA DI DUNA IN AREA CONCESSIONATA |
| ATTREZ. SPORT. MQ: 570 | DIST. DUNA EDIF. / SCHEDA: / |
| SUP TEMPORANEE: 0,00 | RECINZIONE AREA: |

FOTO AREA A SUPPORTO DELLA BALNEAZIONE



| | | | |
|------------|----|--------|-------------|
| N. CABINE: | 10 | STATO: | SUFFICIENTE |
|------------|----|--------|-------------|

SUPERFICI IMPERMEABILI

| | | |
|-----------------|---|-----------------|
| PAVIMENTATA MQ: | 0 | PAVIMENTAZIONE: |
|-----------------|---|-----------------|

SUPERFICI PERMEABILI

| | | | |
|-----------------|--|-----------------|----------------|
| PAVIMENTATA MQ: | | PAVIMENTAZIONE: | LASTRE CEMENTO |
|-----------------|--|-----------------|----------------|

CAMPO DI BOCCHE IN STERRATO RECINTATO DA RETE METALLICA.

FOTO AREA DESTINATA ALLA BALNEAZIONE



AREA DESTINATA ALLA BALNEAZIONE

| | | | |
|------------|-----------|----------------|-----------------|
| ATTIVITA': | OMBREGGIO | CAMPO SPORTIVO | AREA RICREATIVA |
|------------|-----------|----------------|-----------------|

SUPERFICI IMPERMEABILI

| | | |
|-----------------|--|-----------------|
| PAVIMENTATA MQ: | | PAVIMENTAZIONE: |
|-----------------|--|-----------------|

SUPERFICI PERMEABILI

| | | | |
|-----------------|--|-----------------|----------------|
| PAVIMENTATA MQ: | | PAVIMENTAZIONE: | LASTRE CEMENTO |
|-----------------|--|-----------------|----------------|

| | | |
|---------------|-----|----------------------|
| N_OMBRELLONI: | 150 | ATTERRAGGIO NATANTI: |
|---------------|-----|----------------------|

| | | | | | |
|--------|-------------|------------|---|------------|---|
| STATO: | SUFFICIENTE | LARGHEZZA: | 0 | LUNGHEZZA: | 0 |
|--------|-------------|------------|---|------------|---|

| DATI PIANO ARENILE 1996 | | ESISTENTE DA PROGETTO UNITARIO: | | DATI ULTIMA CONCESSIONE EDILIZIA: | | INTERVENTO CON PROGETTO UNITARIO: | |
|-------------------------|-----|---------------------------------|-------|-----------------------------------|--------|-----------------------------------|-----|
| ESISTENTE: | 320 | STRUTTURE FISSE: | 235,8 | STRUTTURE FISSE: | 257,73 | INTERVENTO CON PROGETTO UNITARIO: | |
| INTERVENTO DIRETTO: | 265 | PAVIMENTAZIONI FISSE: | 0 | PAVIMENTAZIONI FISSE: | 0 | | |
| PROGETTO UNITARIO: | 290 | TOT. SUP. COPERTA: | 235,8 | TOT. SUP. COPERTA: | 257,73 | | 230 |

| |
|--------------------|
| DATA |
| 22/04/2004 |
| RILEVATORI |
| GIUNCHI - MINGUZZI |
| AGGIORNAMENTO |
| |
| PAGINA 3 |

COMUNE DI RAVENNA
 AREA 6: PIANIFICAZIONE TERRITORIALE E
 SERVIZIO PROGETTAZIONE URBANISTICA

CENSIMENTO STRUTTURE ARENILE

| | | |
|--------------------------------|----------------|---------|
| CODICE STRUTTURA | 08.005 | |
| LOC | LIDO DI CLASSE | |
| VIA | VIA MARIGNOLLI | |
| CIVICO | 6 PARTE B | |
| CATASTO TERRENI RAVENNA | | |
| SEZIONE | FOGLIO | MAPPALE |
| S | | |

ELEMENTI COSTITUENTI L'INSIEME

| | | | |
|---------------|-----------------|--------------------|-----------------------|
| DENOMINAZIONE | Bagno Pierpaolo | DESTINAZIONE D'USO | STABILIMENTO BALNEARE |
|---------------|-----------------|--------------------|-----------------------|

| | | | | | | | |
|--------------------|-----------------|-----------------|---|----------------|-------------|---|---------|
| CORPO A | COD. EDI | 72161 | | | | | |
| DESTINAZIONE/USO: | MATERIALE : | CEMENTO ARMATO | TAMPONAMENTO SUPERFICIE PORTICATA IN MURATURA E INFISSI IN ALLUMINIO. | | | | |
| BAR RISTORO | TIPO COSTR: | PREFABBRICATA | | | | | |
| CABINA | COPERTURA: | PIANA | | | | | |
| | INFISSI: | LEGN.ALLUM.MET. | | | | | |
| | FINITURE: | INTONACATO | | | | | |
| SUP. COPERTA: | 204,49 | H: | 3 | COLORE1: | BIANCO | 2 | MARRONE |
| SUP. PORTIC.: | 75 | H: | 3 | CONSERVAZIONE: | SUFFICIENTE | | |
| STRUTTURA PORTICO: | FISSA | MATERIALE: | LEGNO | | | | |



| | | | | | | | |
|--------------------|-----------------|----------------|-----|----------------|-------------|---|---------|
| CORPO B | COD. EDI | 72162 | | | | | |
| DESTINAZIONE/USO: | MATERIALE : | CEMENTO ARMATO | | | | | |
| CABINA | TIPO COSTR: | PREFABBRICATA | | | | | |
| SPOGLIATOIO | COPERTURA: | PIANA | | | | | |
| | INFISSI: | METALLO | | | | | |
| | FINITURE: | INTONACATO | | | | | |
| SUP. COPERTA: | 36,63 | H: | 2,5 | COLORE1: | GIALLO | 2 | MARRONE |
| SUP. PORTIC.: | | H: | | CONSERVAZIONE: | SUFFICIENTE | | |
| STRUTTURA PORTICO: | | MATERIALE: | | | | | |



| | | | | | | | |
|--------------------|-----------------|----------------|---|----------------|-------------|---|--|
| CORPO C | COD. EDI | 72209 | | | | | |
| DESTINAZIONE/USO: | MATERIALE : | LEGNO | | | | | |
| GAZEBO | TIPO COSTR: | PREFABBRICATA | | | | | |
| | COPERTURA: | DUE FALDE | | | | | |
| | INFISSI: | | | | | | |
| | FINITURE: | FACCIA A VISTA | | | | | |
| SUP. COPERTA: | 22 | H: | 3 | COLORE1: | MARRONE | 2 | |
| SUP. PORTIC.: | | H: | | CONSERVAZIONE: | SUFFICIENTE | | |
| STRUTTURA PORTICO: | | MATERIALE: | | | | | |



| | | | | | | | |
|--------------------|-----------------|------------|--|----------------|--|---|--|
| CORPO D | COD. EDI | | | | | | |
| DESTINAZIONE/USO: | MATERIALE : | | | | | | |
| | TIPO COSTR: | | | | | | |
| | COPERTURA: | | | | | | |
| | INFISSI: | | | | | | |
| | FINITURE: | | | | | | |
| SUP. COPERTA: | | H: | | COLORE1: | | 2 | |
| SUP. PORTIC.: | | H: | | CONSERVAZIONE: | | | |
| STRUTTURA PORTICO: | | MATERIALE: | | | | | |



| | | | | | |
|--------------------|--|--|--------------------------------|----------------|---------|
| DATA |  COMUNE DI RAVENNA AREA 6: PIANIFICAZIONE TERRITORIALE SERVIZIO PROGETTAZIONE URBANISTICA | | CODICE STRUTTURA | 08.006 | |
| 22/04/2004 | | | LOC | LIDO DI CLASSE | |
| RILEVATORI | CENSIMENTO STRUTTURE ARENILE | | VIA | VIA MARGINOLLI | |
| GIUNCHI - MINGUZZI | | | CIVICO | 8 PARTE | B |
| AGGIORNAMENTO | Pagina 2 | | ZONA PIANO ARENILE 96: | B-B1 | |
| | Pagina 3 | | CATASTO TERRENI RAVENNA | | |
| PAGINA 1 | | | SEZIONE | FOGLIO | MAPPALE |
| | | | S | | |

ELEMENTI COSTITUENTI L'INSIEME

| | | | |
|---------------|--------------|--------------------|-----------------------|
| DENOMINAZIONE | Bagno Serena | DESTINAZIONE D'USO | STABILIMENTO BALNEARE |
|---------------|--------------|--------------------|-----------------------|

VINCOLI AMBIENTALI

- PAESISTICO LR 31/2000
- L.R. 27/88
- L.R. 1497/39
- L.R. 1039/39
- L.R. 431/85
- RNS
- IDROGEOLOGICO
- SIC
- ZPS

DINAMICA COSTA

CONNESSIONE RETI

CICLABILE >300ML

AUTOBUS <300ML

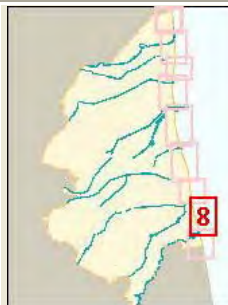
PARCHEGGI <300ML

AUTOSTRADA >10KM


STATALE >1KM

PROVINCIALE >1KM

STABILE



TRATTO:



NOTE ZONA

PRESENZA DI FILTRI E DIMENSIONAMENTO

| | | | | | | | |
|------------|---------|---|-----------|---|--|--|--|
| PINETA | ALTEZZA | | LARGHEZZA | 0 | | | |
| DUNA | ALTEZZA | | LARGHEZZA | 0 | | | |
| RECINZIONE | ALTEZZA | 0 | LARGHEZZA | 0 | | | |

ACCESSIBILITA'

AREA RETROSTANTE

CAMPEGGIO

MATERIALE RECINZ.

STATO:

SUFFICIENTE

ACCESSIBILITA' SPIAGGIA

| | | | | |
|-----------|--------|----------------|------------|---------------------|
| MODALITA' | NUMERO | PAVIMENTAZIONE | ACCESSI | CONCESSIONE |
| CARRABILE | 2 | STERRATO | TIPOLOGIA | NON ESCLUSIVO CONC. |
| PEDONALE | 0 | | PROPRIETA' | DEM. MARITTIMO |

PROTEZIONE DELLA COSTA

DIFESE A MARE PARALLELE

DIST. COSTA 115,69 INTERASSE 34,79 MATERIALE MASSI IN PIETRA TIPO SOFFOLTE

DIFESE A MARE RADENTI

LUNGHEZZA MATERIALE TIPO

DIFESE A PENNELLO

LUNGHEZZA INTERASSE MATERIALE TIPO

AREA DI PERTINENZA

PROPRIETA' DEM.MARITTIMO N° CONCES. SUB28/00 INIZIO SCADENZA

CONCESSIONARIO Soc. SAMI di Malvasi Michele e Astegno Sabina e C. s.n.c. P.I. 01483100390

GESTORE Malvasi Michele e Astegno Sabina

SUPERFICIE MQ. DIMENSI DISTANZA ALTRE CONCESSIONI

3780 FRONTE 40 PROFONDITA' 96 NORD 4,5 SUD 5,65

PROGETTO UNITARIO: DELIBERA 4131/37 DEL 16/01/2001 COMMIT: CSB COOP. STABILIMENTI CBR COOP BAGNINI


OGGETTO RAZIONALIZZAZIONE ARENILE LIDO DI CLASSE

TITOLI EDILIZI RILASCIATI

NOTE AREA DI PERTINENZA

ATTIVITA': ANIMAZIONE, CABARET, RISTORANTE STAGIONALE, BEACH VOLLEY, PALLACANESTRO, RACCHETTONI, NUOTO.

| |
|--------------------|
| DATA |
| 22/04/2004 |
| RILEVATORI |
| GIUNCHI - MINGUZZI |
| AGGIORNAMENTO |
| |
| PAGINA 2 |



COMUNE DI RAVENNA

AREA 6: PIANIFICAZIONE TERRITORIALE
SERVIZIO PROGETTAZIONE URBANISTICA

CENSIMENTO STRUTTURE ARENILE

Pagina 1
Pagina 3


| | | |
|--------------------------------|----------------|---------|
| CODICE STRUTTURA | 08.006 | |
| LOC | LIDO DI CLASSE | |
| VIA | VIA MARIGNOLLI | |
| CIVICO | 8 PARTE B | |
| CATASTO TERRENI RAVENNA | | |
| SEZIONE | FOGLIO | MAPPALE |
| S | | |

ELEMENTI COSTITUENTI L'INSIEME

| | | | |
|---------------|--------------|--------------------|-----------------------|
| DENOMINAZIONE | Bagno Serena | DESTINAZIONE D'USO | STABILIMENTO BALNEARE |
|---------------|--------------|--------------------|-----------------------|

| SCHEMA STATO CONCESSIONATO | SCHEMA STATO RILEVATO |
|----------------------------|-----------------------|
| | |

AREA DI SUPPORTO ALLA BALNEAZIONE

| | | |
|--|--|---|
| DESTINAZIONE D'USO PARCHEGGIO MQ: <input type="text" value="0"/> VERDE MQ: <input type="text" value="0"/> ATTREZ. SPORT. MQ: <input type="text" value="570"/> SUP TEMPORANEE: <input type="text" value="0,00"/> | ACCESSIBILITA' <input type="checkbox"/> PRESENZA DI BARRIERE ARCHITETTONICHE <input type="checkbox"/> PRESENZA DI DUNA IN AREA CONCESSIONATA DIST. DUNA EDIF. / <input type="text"/> SCHEDA: / <input type="text"/> RECINZIONE AREA: / <input type="text"/> | FOTO AREA A SUPPORTO DELLA BALNEAZIONE  |
| SUPERFICI IMPERMEABILI PAVIMENTATA MQ: <input type="text" value="109,82"/> PAVIMENTAZIONE: <input type="text" value="PIASTRELLATO"/> | | N. CABINE: <input type="text"/> STATO: <input type="text" value="SUFFICIENTE"/> |
| SUPERFICI PERMEABILI PAVIMENTATA MQ: <input type="text"/> PAVIMENTAZIONE: <input type="text" value="LASTRE CEMENTO"/> | | |
| PRESENZA DI AIUOLE IN PIETRA PUGLIESE E CAMPO DI BOCCE IN STERRATO RECINTATO DA RETE METALLICA. | | |

AREA DESTINATA ALLA BALNEAZIONE

| | |
|---|---|
| ATTIVITA': <input type="text" value="OMBREGGIO"/> <input type="text" value="CAMPO SPORTIVO"/> <input type="text" value="AREA RICREATIVA"/> | FOTO AREA DESTINATA ALLA BALNEAZIONE  |
| SUPERFICI IMPERMEABILI PAVIMENTATA MQ: <input type="text"/> PAVIMENTAZIONE: <input type="text"/> | |
| SUPERFICI PERMEABILI PAVIMENTATA MQ: <input type="text"/> PAVIMENTAZIONE: <input type="text" value="LASTRE CEMENTO"/> | |
| N_OMBRELLONI: <input type="text"/> ATTERRAGGIO NATANTI: | |
| STATO: <input type="text" value="SUFFICIENTE"/> LARGHEZZA: <input type="text"/> LUNGHEZZA: <input type="text"/> | |

| DATI PIANO ARENILE 1996 | ESISTENTE DA PROGETTO UNITARIO: | DATI ULTIMA CONCESSIONE EDILIZIA: | INTERVENTO CON PROGETTO UNITARIO: |
|--|---|--|-----------------------------------|
| ESISTENTE: <input type="text" value="160"/> | STRUTTURE FISSE: <input type="text" value="267,91"/> | STRUTTURE FISSE: <input type="text"/> | 340 |
| INTERVENTO DIRETTO: <input type="text" value="210"/> | PAVIMENTAZIONI FISSE: <input type="text" value="109,82"/> | PAVIMENTAZIONI FISSE: <input type="text" value="0"/> | |
| PROGETTO UNITARIO: <input type="text" value="230"/> | TOT. SUP. COPERTA: <input type="text" value="377,73"/> | TOT. SUP. COPERTA: <input type="text" value="0"/> | |

| |
|--------------------|
| DATA |
| 22/04/2004 |
| RILEVATORI |
| GIUNCHI - MINGUZZI |
| AGGIORNAMENTO |
| |
| PAGINA 3 |

COMUNE DI RAVENNA
 AREA 6: PIANIFICAZIONE TERRITORIALE E
 SERVIZIO PROGETTAZIONE URBANISTICA

CENSIMENTO STRUTTURE ARENILE

| | |
|------------------|----------------|
| CODICE STRUTTURA | 08.006 |
| LOC | LIDO DI CLASSE |
| VIA | VIA MARIGNOLLI |
| CIVICO | 8 PARTE B |

| | | |
|--------------------------------|--------|---------|
| CATASTO TERRENI RAVENNA | | |
| SEZIONE | FOGLIO | MAPPALE |
| S | | |

ELEMENTI COSTITUENTI L'INSIEME

| | | | |
|---------------|--------------|--------------------|-----------------------|
| DENOMINAZIONE | Bagno Serena | DESTINAZIONE D'USO | STABILIMENTO BALNEARE |
|---------------|--------------|--------------------|-----------------------|

| | | | | | | | |
|--------------------|-----------------|-----------------|--|----------------|-------------|---|--------|
| CORPO A | COD. EDI | 72166 | | | | | |
| DESTINAZIONE/USO: | MATERIALE: | CEMENTO ARMATO | PORTICATO TAMPONATO DA INFISSI IN ALLUMINIO E VETRO. | | | | |
| BAR RISTORO | TIPO COSTR: | PREFABBRICATA | | | | | |
| | COPERTURA: | PIANA | | | | | |
| | INFISSI: | LEGN.ALLUM.MET. | | | | | |
| | FINITURE: | INTONACATO | | | | | |
| SUP. COPERTA: | 0 | H: | 3,5 | COLORE1: | VERDE | 2 | GIALLO |
| SUP. PORTIC.: | | H: | 3,5 | CONSERVAZIONE: | SUFFICIENTE | | |
| STRUTTURA PORTICO: | FISSA | MATERIALE: | CEMENTO ARMATO | | | | |



| | | | | | | | |
|--------------------|-----------------|----------------|-----|----------------|-------------|---|--------|
| CORPO B | COD. EDI | 72165 | | | | | |
| DESTINAZIONE/USO: | MATERIALE: | CEMENTO ARMATO | | | | | |
| CABINA | TIPO COSTR: | PREFABBRICATA | | | | | |
| | COPERTURA: | UNA FALDA | | | | | |
| | INFISSI: | LEGNO | | | | | |
| | FINITURE: | INTONACATO | | | | | |
| SUP. COPERTA: | 0 | H: | 2,5 | COLORE1: | VERDE | 2 | GIALLO |
| SUP. PORTIC.: | | H: | | CONSERVAZIONE: | SUFFICIENTE | | |
| STRUTTURA PORTICO: | | MATERIALE: | | | | | |




| | | | | | | | |
|--------------------|-----------------|----------------|-----|----------------|-------------|---|--------|
| CORPO C | COD. EDI | 72403 | | | | | |
| DESTINAZIONE/USO: | MATERIALE: | CEMENTO ARMATO | | | | | |
| MAGAZZINO | TIPO COSTR: | PREFABBRICATA | | | | | |
| | COPERTURA: | UNA FALDA | | | | | |
| | INFISSI: | LEGNO | | | | | |
| | FINITURE: | INTONACATO | | | | | |
| SUP. COPERTA: | 0 | H: | 2,5 | COLORE1: | VERDE | 2 | GIALLO |
| SUP. PORTIC.: | | H: | | CONSERVAZIONE: | SUFFICIENTE | | |
| STRUTTURA PORTICO: | | MATERIALE: | | | | | |



| | | | | | | | |
|--------------------|-----------------|----------------|-----|----------------|-------------|---|--------|
| CORPO D | COD. EDI | 72700 | | | | | |
| DESTINAZIONE/USO: | MATERIALE: | CEMENTO ARMATO | | | | | |
| CABINA | TIPO COSTR: | PREFABBRICATA | | | | | |
| SERVIZIO IGIENICO | COPERTURA: | UNA FALDA | | | | | |
| MAGAZZINO | INFISSI: | LEGNO | | | | | |
| | FINITURE: | INTONACATO | | | | | |
| SUP. COPERTA: | 0 | H: | 2,7 | COLORE1: | VERDE | 2 | GIALLO |
| SUP. PORTIC.: | | H: | | CONSERVAZIONE: | SUFFICIENTE | | |
| STRUTTURA PORTICO: | | MATERIALE: | | | | | |





| | | | | | | | | |
|-------------------|----------|---|----------------|---|--------------|---|-------------------|------|
| SUPERFICI TOTALI: | COPERTA: | 0 | PAVIM. IMPERM: | 0 | PAVIM. PERM: | 0 | STRUT TEMPORANEE: | 0,00 |
|-------------------|----------|---|----------------|---|--------------|---|-------------------|------|

| | | | | | |
|--------------------|--|--|------------------|--------------------------------|-----------------|
| DATA |  COMUNE DI RAVENNA AREA 6: PIANIFICAZIONE TERRITORIALE SERVIZIO PROGETTAZIONE URBANISTICA | | CODICE STRUTTURA | 08.007 | |
| 22/04/2004 | | | LOC | LIDO DI CLASSE | |
| RILEVATORI | CENSIMENTO STRUTTURE ARENILE | | | VIA | VIALE CADAMOSTO |
| GIUNCHI - MINGUZZI | | | | CIVICO | 10 PARTE |
| AGGIORNAMENTO | Pagina 2 | | | ZONA PIANO ARENILE 96: | B-B2 |
| | Pagina 3 | | | CATASTO TERRENI RAVENNA | |
| PAGINA 1 | | | SEZIONE | FOGLIO | MAPPALE |
| | | | S | | |

ELEMENTI COSTITUENTI L'INSIEME

| | | | |
|---------------|--------------------|--------------------|-----------------------|
| DENOMINAZIONE | Bagno Vela Top Fun | DESTINAZIONE D'USO | STABILIMENTO BALNEARE |
|---------------|--------------------|--------------------|-----------------------|

| | | | |
|--------------------|----------------|---------|---------|
| VINCOLI AMBIENTALI | DINAMICA COSTA | STABILE | TRATTO: |
|--------------------|----------------|---------|---------|

| | | | | |
|--|---|---|--|--|
| <input checked="" type="checkbox"/> PAESISTICO LR 31/2000 -L.R. 27/88 -L.R. 1497/39 -L.R. 1039/39 -L.R. 431/85 | <input type="checkbox"/> RNS <input checked="" type="checkbox"/> IDROGEOLOGICO <input type="checkbox"/> SIC <input type="checkbox"/> ZPS | CONNESSIONE RETI CICLABILE >300ML AUTOBUS <300ML PARCHEGGI <300ML AUTOSTRADA >10KM STATALE >1KM PROVINCIALE >1KM |  |  |
|--|---|---|--|--|

| | |
|-----------|--|
| NOTE ZONA | |
|-----------|--|

| | | |
|--------------------------------------|----------------|-------------------|
| PRESENZA DI FILTRI E DIMENSIONAMENTO | ACCESSIBILITA' | MATERIALE RECINZ. |
|--------------------------------------|----------------|-------------------|

| | | | | | |
|--------------------|---|-----------|-------|-------------------|-------------|
| PINETA ALTEZZA | | LARGHEZZA | 90,52 | PINETA RECINZIONE | VEGETAZIONE |
| DUNA ALTEZZA | | LARGHEZZA | 0 | AREA RETROSTANTE | STATO: |
| RECINZIONE ALTEZZA | 2 | LARGHEZZA | 0,5 | PARCHEGGIO | SUFFICIENTE |

| |
|-------------------------|
| ACCESSIBILITA' SPIAGGIA |
|-------------------------|

| | | | | |
|-----------|--------|----------------|-----------|---------------------|
| MODALITA' | NUMERO | PAVIMENTAZIONE | ACCESSI | CONCESSIONE |
| CARRABILE | 2 | STERRATO | TIPOLOGIA | NON ESCLUSIVO CONC. |
| PEDONALE | 0 | | PROPIETA' | DEM. MARITTIMO |

| |
|------------------------|
| PROTEZIONE DELLA COSTA |
|------------------------|

| |
|---|
| <input type="checkbox"/> DIFESE A MARE PARALLELE |
| DIST. COSTA 112,4 INTERASSE 34,79 MATERIALE MASSI IN PIETRA TIPO SOFFOLTE |
| <input type="checkbox"/> DIFESE A MARE RADENTI |
| LUNGHEZZA MATERIALE TIPO |
| <input type="checkbox"/> DIFESE A PENNELLO |
| LUNGHEZZA INTERASSE MATERIALE TIPO |

| |
|--------------------|
| AREA DI PERTINENZA |
|--------------------|

| | | | | | |
|----------------|----------------------------|----------------------------|-----------------|--------|----------|
| PROPIETA' | DEM.MARITTIMO | N° CONCES. | 196/98 | INIZIO | SCADENZA |
| CONCESSIONARIO | Corvini Fulvio | P.I. | RVFLV70B04D704N | | |
| GESTORE | Corvini Fulvio | | | | |
| SUPERFICIE MQ. | DIMENSI | DISTANZA ALTRE CONCESSIONI | | | |
| 4292,5 | FRONTE 50,5 PROFONDITA' 85 | NORD | 5,65 | SUD | 11,7 |

| | | | | | | |
|--------------------|--|---------|-----|------------|---------|--|
| PROGETTO UNITARIO: | DELIBERA | 4131/37 | DEL | 16/01/2001 | COMMIT: | CSB COOP. STABILIMENTI CBR COOP BAGNINI |
| OGGETTO | RAZIONALIZZAZIONE ARENILE LIDO DI CLASSE | | | | | |

| | |
|---------------------------|-------------------------|
| TITOLI EDILIZI RILASCIATI | NOTE AREA DI PERTINENZA |
|---------------------------|-------------------------|

| | |
|--|---|
| | ATTIVITA': ANIMAZIONE, CABARET, RISTORANTE STAGIONALE, BEACH VOLLEY, PALLACANESTRO, RACCHETTONI, NUOTO. |
|--|---|

| |
|--------------------|
| DATA |
| 22/04/2004 |
| RILEVATORI |
| GIUNCHI - MINGUZZI |
| AGGIORNAMENTO |
| |
| PAGINA 2 |



COMUNE DI RAVENNA

AREA 6: PIANIFICAZIONE TERRITORIALE
SERVIZIO PROGETTAZIONE URBANISTICA

CENSIMENTO STRUTTURE ARENILE

Pagina 1
Pagina 3

| | | |
|--------------------------------|-----------------|---------|
| CODICE STRUTTURA | 08.007 | |
| LOC | LIDO DI CLASSE | |
| VIA | VIALE CADAMOSTO | |
| CIVICO | 10 PARTE | |
| CATASTO TERRENI RAVENNA | | |
| SEZIONE | FOGLIO | MAPPALE |
| S | | |

ELEMENTI COSTITUENTI L'INSIEME

| | | | |
|---------------|--------------------|--------------------|-----------------------|
| DENOMINAZIONE | Bagno Vela Top Fun | DESTINAZIONE D'USO | STABILIMENTO BALNEARE |
|---------------|--------------------|--------------------|-----------------------|

SCHEMA STATO CONCESSIONATO

SCHEMA STATO RILEVATO

AREA DI SUPPORTO ALLA BALNEAZIONE

| | |
|------------------------|---|
| DESTINAZIONE D'USO | ACCESSIBILITA' |
| PARCHEGGIO MQ: 0 | <input type="checkbox"/> PRESENZA DI BARRIERE ARCHITETTONICHE |
| VERDE MQ: 0 | <input type="checkbox"/> PRESENZA DI DUNA IN AREA CONCESSIONATA |
| ATTREZ. SPORT. MQ: 700 | DIST. DUNAEDIF. / SCHEDA: / |
| SUP TEMPORANEE: 0,00 | RECINZIONE AREA: VEGETAZIONE |

FOTO AREA A SUPPORTO DELLA BALNEAZIONE



| | |
|---------------------------------------|--------------------------------|
| SUPERFICI IMPERMEABILI | |
| PAVIMENTATA MQ: 19,1 | PAVIMENTAZIONE: GETTO CLS |
| SUPERFICI PERMEABILI | |
| PAVIMENTATA MQ: | PAVIMENTAZIONE: LASTRE CEMENTO |
| PRESENZA DI AIUOLE IN PIETRA PUGLIESE | |

| | |
|------------|--------------------|
| N. CABINE: | STATO: SUFFICIENTE |
|------------|--------------------|

AREA DESTINATA ALLA BALNEAZIONE

| | | | |
|--|-----------------------|----------------|-----------------|
| ATTIVITA': | OMBREGGIO | CAMPO SPORTIVO | AREA RICREATIVA |
| SUPERFICI IMPERMEABILI | | | |
| PAVIMENTATA MQ: | PAVIMENTAZIONE: | | |
| SUPERFICI PERMEABILI | | | |
| PAVIMENTATA MQ: | PAVIMENTAZIONE: LEGNO | | |
| N_OMBRELLONI: | ATTERRAGGIO NATANTI: | | |
| STATO: BUONO | LARGHEZZA: 0 | LUNGHEZZA: 0 | |
| PORZIONE DI PAVIMENTAZIONE IN LASTRE IN CLS. | | | |

FOTO AREA DESTINATA ALLA BALNEAZIONE



| DATI PIANO ARENILE 1996 | | ESISTENTE DA PROGETTO UNITARIO: | | DATI ULTIMA CONCESSIONE EDILIZIA: | | INTERVENTO CON PROGETTO UNITARIO: | |
|-------------------------|-----|---------------------------------|--------|-----------------------------------|---|-----------------------------------|-----|
| ESISTENTE: | 290 | STRUTTURE FISSE: | 249,06 | STRUTTURE FISSE: | | INTERVENTO CON PROGETTO UNITARIO: | |
| INTERVENTO DIRETTO: | 235 | PAVIMENTAZIONI FISSE: | 19,1 | PAVIMENTAZIONI FISSE: | 0 | | |
| PROGETTO UNITARIO: | 260 | TOT. SUP. COPERTA: | 268,16 | TOT. SUP. COPERTA: | 0 | | 242 |

| |
|--------------------|
| DATA |
| 22/04/2004 |
| RILEVATORI |
| GIUNCHI - MINGUZZI |
| AGGIORNAMENTO |
| |
| PAGINA 3 |


COMUNE DI RAVENNA
 AREA 6: PIANIFICAZIONE TERRITORIALE E
 SERVIZIO PROGETTAZIONE URBANISTICA

CENSIMENTO STRUTTURE ARENILE

| | | |
|--------------------------------|-----------------|---------|
| CODICE STRUTTURA | 08.007 | |
| LOC | LIDO DI CLASSE | |
| VIA | VIALE CADAMOSTO | |
| CIVICO | 10 PARTE | |
| CATASTO TERRENI RAVENNA | | |
| SEZIONE | FOGLIO | MAPPALE |
| S | | |

ELEMENTI COSTITUENTI L'INSIEME

| | | | |
|---------------|--------------------|--------------------|-----------------------|
| DENOMINAZIONE | Bagno Vela Top Fun | DESTINAZIONE D'USO | STABILIMENTO BALNEARE |
|---------------|--------------------|--------------------|-----------------------|

| | | | | |
|--------------------|-----------------|-----------------|-------------|---|
| CORPO A | COD. EDI | 72169 | | |
| DESTINAZIONE/USO: | MATERIALE : | CEMENTO ARMATO | | |
| BAR RISTORO | TIPO COSTR: | PREFABBRICATA | | |
| | COPERTURA: | PIANA | | |
| | INFISSI: | LEGN.ALLUM.MET. | | |
| | FINITURE: | INTONACATO | | |
| SUP. COPERTA: | 0 H: | 3,5 COLORE1: | GIALLO | 2 |
| SUP. PORTIC.: | H: | CONSERVAZIONE: | SUFFICIENTE | |
| STRUTTURA PORTICO: | MATERIALE: | | | |



| | | | | |
|--------------------|-----------------|----------------|---|---|
| CORPO B | COD. EDI | 72168 | | |
| DESTINAZIONE/USO: | MATERIALE : | CEMENTO ARMATO | DUE MODULI UGUALI. RIVESTITO POSTERIORMENTE IN LEGNO. | |
| GUARDIANIA | TIPO COSTR: | PREFABBRICATA | | |
| | COPERTURA: | PIANA | | |
| | INFISSI: | LEGNO | | |
| | FINITURE: | INTONACATO | | |
| SUP. COPERTA: | 0 H: | 2,3 COLORE1: | GIALLO | 2 |
| SUP. PORTIC.: | H: | CONSERVAZIONE: | SUFFICIENTE | |
| STRUTTURA PORTICO: | MATERIALE: | | | |



| | | | | |
|--------------------|-----------------|----------------|-------------|---|
| CORPO C | COD. EDI | 72167 | | |
| DESTINAZIONE/USO: | MATERIALE : | CEMENTO ARMATO | | |
| GUARDIANIA | TIPO COSTR: | PREFABBRICATA | | |
| CABINA | COPERTURA: | PIANA | | |
| | INFISSI: | LEGNO | | |
| | FINITURE: | INTONACATO | | |
| SUP. COPERTA: | 0 H: | 2,4 COLORE1: | GIALLO | 2 |
| SUP. PORTIC.: | H: | CONSERVAZIONE: | SUFFICIENTE | |
| STRUTTURA PORTICO: | MATERIALE: | | | |



| | | | | |
|--------------------|-----------------|----------------|-------------|---|
| CORPO D | COD. EDI | 72171 | | |
| DESTINAZIONE/USO: | MATERIALE : | CEMENTO ARMATO | | |
| MAGAZZINO | TIPO COSTR: | PREFABBRICATA | | |
| | COPERTURA: | PIANA | | |
| | INFISSI: | LEGNO | | |
| | FINITURE: | INTONACATO | | |
| SUP. COPERTA: | 10 H: | 2,4 COLORE1: | GIALLO | 2 |
| SUP. PORTIC.: | H: | CONSERVAZIONE: | SUFFICIENTE | |
| STRUTTURA PORTICO: | MATERIALE: | | | |





| | | | | | |
|--------------------|--|--|------------------|--------------------------------|-----------------|
| DATA |  COMUNE DI RAVENNA AREA 6: PIANIFICAZIONE TERRITORIALE SERVIZIO PROGETTAZIONE URBANISTICA | | CODICE STRUTTURA | 08.008 | |
| 22/04/2004 | | | LOC | LIDO DI CLASSE | |
| RILEVATORI | CENSIMENTO STRUTTURE ARENILE | | | VIA | VIALE CADAMOSTO |
| GIUNCHI - MINGUZZI | | | | CIVICO | 12 |
| AGGIORNAMENTO | Pagina 2 | | | ZONA PIANO ARENILE 96: | B-B2 |
| | Pagina 3 | | | CATASTO TERRENI RAVENNA | |
| PAGINA 1 | | | SEZIONE | FOGLIO | MAPPALE |
| | | | S | | |

ELEMENTI COSTITUENTI L'INSIEME

| | | | |
|---------------|----------------|--------------------|-----------------------|
| DENOMINAZIONE | Bagno Albatros | DESTINAZIONE D'USO | STABILIMENTO BALNEARE |
|---------------|----------------|--------------------|-----------------------|

| | | | |
|--------------------|----------------|---------|---------|
| VINCOLI AMBIENTALI | DINAMICA COSTA | STABILE | TRATTO: |
|--------------------|----------------|---------|---------|

| | | | | |
|--|---|---|--|--|
| <input checked="" type="checkbox"/> PAESISTICO LR 31/2000 -L.R. 27/88 -L.R. 1497/39 -L.R. 1039/39 -L.R. 431/85 | <input type="checkbox"/> RNS <input checked="" type="checkbox"/> IDROGEOLOGICO <input type="checkbox"/> SIC <input type="checkbox"/> ZPS | CONNESSIONE RETI CICLABILE <300ML AUTOBUS <300ML PARCHEGGI <300ML AUTOSTRADA >10KM STATALE >1KM PROVINCIALE >1KM |  |  |
|--|---|---|--|--|

| | |
|-----------|--|
| NOTE ZONA | |
|-----------|--|

| | | |
|--------------------------------------|----------------|-------------------|
| PRESENZA DI FILTRI E DIMENSIONAMENTO | ACCESSIBILITA' | MATERIALE RECINZ. |
|--------------------------------------|----------------|-------------------|

| | | | | | |
|--------------------|-----|-----------|-------|-------------------|----------------|
| PINETA ALTEZZA | | LARGHEZZA | 91,84 | PINETA RECINZIONE | RETE METALLICA |
| DUNA ALTEZZA | | LARGHEZZA | 0 | AREA RETROSTANTE | STATO: |
| RECINZIONE ALTEZZA | 1,2 | LARGHEZZA | 0 | EDIFICATO | SUFFICIENTE |

| |
|-------------------------|
| ACCESSIBILITA' SPIAGGIA |
|-------------------------|

| | | | | |
|-----------|--------|----------------|------------|---------------------|
| MODALITA' | NUMERO | PAVIMENTAZIONE | ACCESSI | CONCESSIONE |
| CARRABILE | 2 | STERRATO | TIPOLOGIA | NON ESCLUSIVO CONC. |
| PEDONALE | 0 | | PROPRIETA' | DEM. FORESTALE |

| |
|------------------------|
| PROTEZIONE DELLA COSTA |
|------------------------|

| |
|---|
| <input type="checkbox"/> DIFESE A MARE PARALLELE |
| DIST. COSTA 105,8 INTERASSE 34,79 MATERIALE MASSI IN PIETRA TIPO SOFFOLTE |
| <input type="checkbox"/> DIFESE A MARE RADENTI |
| LUNGHEZZA MATERIALE TIPO |
| <input type="checkbox"/> DIFESE A PENNELLO |
| LUNGHEZZA INTERASSE MATERIALE TIPO |

| |
|--------------------|
| AREA DI PERTINENZA |
|--------------------|

| | | | | | |
|----------------|--|------------|----------------------------|--------|-------------------|
| PROPRIETA' | DEM.MARITTIMO | N° CONCES. | 147/03 | INIZIO | SCADENZA |
| CONCESSIONARIO | Soc. Albatros s.n.c. di Poggi Sonia e C. | | | P.I. | 00888110392 |
| GESTORE | Poggi Sonia | | | | |
| SUPERFICIE MQ. | DIMENSI | | DISTANZA ALTRE CONCESSIONI | | |
| 4098 | FRONTE | 40 | PROFONDITA' | 110 | NORD 11,7 SUD 9,6 |

| | | | | | | |
|--------------------|--|---------|-----|------------|---------|--|
| PROGETTO UNITARIO: | DELIBERA | 4131/37 | DEL | 16/01/2001 | COMMIT: | CSB COOP. STABILIMENTI CBR COOP BAGNINI |
| OGGETTO | RAZIONALIZZAZIONE ARENILE LIDO DI CLASSE | | | | | |

| | |
|---------------------------|-------------------------|
| TITOLI EDILIZI RILASCIATI | NOTE AREA DI PERTINENZA |
|---------------------------|-------------------------|

| | |
|---|---|
| PG. 17396 RICHIESTA DI AMPLIAMENTO DI CONCESSIONE DEMANIALE PG 51822/97 CONCESSIONE N 2218/98 PER APLIAMENTO E RISTRUTTURAZIONE STABILIMENTO. | NUMERO CABINE: 10, NUMERO DOCCE APERTE: 3 NUMERO DOCCE CHIUSE: 2, NUMERO LETTINI: 500 NUMERO SDRAI: 20, NUMERO OMBRELLONI: 160 NUMERO WC: 3, NUMERO LAVAPIEDI: 1 ATTIVITA': ANIMAZIONE, RISTORANTE STAGIONALE, BEACH VOLLEY, PALLACANESTRO, RACCHETTONI. |
|---|---|

| |
|--------------------|
| DATA |
| 22/04/2004 |
| RILEVATORI |
| GIUNCHI - MINGUZZI |
| AGGIORNAMENTO |
| |
| PAGINA 2 |

| | | | |
|------------------|-----------------|-------|---|
| CODICE STRUTTURA | 08.008 | | |
| LOC | LIDO DI CLASSE | | |
| VIA | VIALE CADAMOSTO | | |
| CIVICO | 12 | PARTE | B |

CENSIMENTO STRUTTURE ARENILE

| | | |
|--------------------------------|--------|---------|
| CATASTO TERRENI RAVENNA | | |
| SEZIONE | FOGLIO | MAPPALE |
| S | | |

ELEMENTI COSTITUENTI L'INSIEME

| | | | |
|---------------|----------------|--------------------|-----------------------|
| DENOMINAZIONE | Bagno Albatros | DESTINAZIONE D'USO | STABILIMENTO BALNEARE |
|---------------|----------------|--------------------|-----------------------|

SCHEMA STATO CONCESSIONATO

SCHEMA STATO RILEVATO

AREA DI SUPPORTO ALLA BALNEAZIONE

| | |
|------------------------|---|
| DESTINAZIONE D'USO | ACCESSIBILITA' |
| PARCHEGGIO MQ: 0 | <input type="checkbox"/> PRESENZA DI BARRIERE ARCHITETTONICHE |
| VERDE MQ: 0 | <input type="checkbox"/> PRESENZA DI DUNA IN AREA CONCESSIONATA |
| ATTREZ. SPORT. MQ: 500 | DIST. DUNAEDIF. / SCHEDA: / |
| SUP TEMPORANEE: 0,00 | RECINZIONE AREA: RETE METALLICA |

FOTO AREA A SUPPORTO DELLA BALNEAZIONE



SUPERFICI IMPERMEABILI

| | |
|-----------------|-----------------|
| PAVIMENTATA MQ: | PAVIMENTAZIONE: |
|-----------------|-----------------|

SUPERFICI PERMEABILI

| | |
|-----------------|--------------------------------|
| PAVIMENTATA MQ: | PAVIMENTAZIONE: LASTRE CEMENTO |
|-----------------|--------------------------------|

PRESENZA DI AIUOLE IN PIETRA PUGLIESE. ANTISTANTE AL RISTORANTE LA CAPANNINA.

| | |
|---------------|--------------------|
| N. CABINE: 10 | STATO: SUFFICIENTE |
|---------------|--------------------|

AREA DESTINATA ALLA BALNEAZIONE

FOTO AREA DESTINATA ALLA BALNEAZIONE

| | | | |
|------------|-----------|----------------|-----------------|
| ATTIVITA': | OMBREGGIO | CAMPO SPORTIVO | AREA RICREATIVA |
|------------|-----------|----------------|-----------------|

SUPERFICI IMPERMEABILI

| | |
|-----------------|-----------------|
| PAVIMENTATA MQ: | PAVIMENTAZIONE: |
|-----------------|-----------------|

SUPERFICI PERMEABILI

| | |
|-----------------|--------------------------------|
| PAVIMENTATA MQ: | PAVIMENTAZIONE: LASTRE CEMENTO |
|-----------------|--------------------------------|

| | |
|-------------------|----------------------|
| N_OMBRELLONI: 160 | ATTERRAGGIO NATANTI: |
|-------------------|----------------------|

| | | |
|--------------------|--------------|--------------|
| STATO: SUFFICIENTE | LARGHEZZA: 0 | LUNGHEZZA: 0 |
|--------------------|--------------|--------------|



| DATI PIANO ARENILE 1996 | | ESISTENTE DA PROGETTO UNITARIO: | | DATI ULTIMA CONCESSIONE EDILIZIA: | | INTERVENTO CON PROGETTO UNITARIO: | |
|-------------------------|-----|---------------------------------|--------|-----------------------------------|--------|-----------------------------------|-----|
| ESISTENTE: | 200 | STRUTTURE FISSE: | 209,81 | STRUTTURE FISSE: | 209,81 | CON PROGETTO UNITARIO: | |
| INTERVENTO DIRETTO: | 210 | PAVIMENTAZIONI FISSE: | 0 | PAVIMENTAZIONI FISSE: | 0 | | |
| PROGETTO UNITARIO: | 230 | TOT. SUP. COPERTA: | 209,81 | TOT. SUP. COPERTA: | 209,81 | | 230 |

| |
|--------------------|
| DATA |
| 22/04/2004 |
| RILEVATORI |
| GIUNCHI - MINGUZZI |
| AGGIORNAMENTO |
| |
| PAGINA 3 |



COMUNE DI RAVENNA

AREA 6: PIANIFICAZIONE TERRITORIALE E SERVIZIO PROGETTAZIONE URBANISTICA

CENSIMENTO STRUTTURE ARENILE

| | | | |
|--------------------------------|-----------------|---------|---|
| CODICE STRUTTURA | 08.008 | | |
| LOC | LIDO DI CLASSE | | |
| VIA | VIALE CADAMOSTO | | |
| CIVICO | 12 | PARTE | B |
| CATASTO TERRENI RAVENNA | | | |
| SEZIONE | FOGLIO | MAPPALE | |
| S | | | |

ELEMENTI COSTITUENTI L'INSIEME

| | | | |
|---------------|----------------|--------------------|-----------------------|
| DENOMINAZIONE | Bagno Albatros | DESTINAZIONE D'USO | STABILIMENTO BALNEARE |
|---------------|----------------|--------------------|-----------------------|

| | | | |
|--------------------|-------------|------------------|-------------|
| CORPO A | | COD. EDI | 72590 |
| DESTINAZIONE/USO: | MATERIALE : | CEMENTO ARMATO | |
| BAR RISTORO | TIPO COSTR: | PREFABBRICATA | |
| | COPERTURA: | PIANA | |
| | INFISSI: | LEGNO, ALLUMINIO | |
| | FINITURE: | INTONACATO | |
| SUP. COPERTA: | 141,49 | H: | 3,5 |
| | | COLORE1: | BIANCO 2 |
| SUP. PORTIC.: | | H: | 3,7 |
| | | CONSERVAZIONE: | SUFFICIENTE |
| STRUTTURA PORTICO: | FISSA | MATERIALE: | METALLO |



| | | | |
|--------------------|-------------|-----------------|------------------|
| CORPO B | | COD. EDI | 72137 |
| DESTINAZIONE/USO: | MATERIALE : | CEMENTO ARMATO | |
| MAGAZZINO | TIPO COSTR: | PREFABBRICATA | |
| CABINA | COPERTURA: | UNA FALDA | |
| | INFISSI: | LEGNO | |
| | FINITURE: | INTONACATO | |
| SUP. COPERTA: | 48,41 | H: | 2,5 |
| | | COLORE1: | BIANCO 2 AZZURRO |
| SUP. PORTIC.: | | H: | |
| | | CONSERVAZIONE: | SUFFICIENTE |
| STRUTTURA PORTICO: | | MATERIALE: | |



| | | | |
|--------------------|-------------|-----------------|--------------|
| CORPO C | | COD. EDI | 72591 |
| DESTINAZIONE/USO: | MATERIALE : | CEMENTO ARMATO | |
| SERVIZIO IGIENICO | TIPO COSTR: | PREFABBRICATA | |
| CABINA | COPERTURA: | UNA FALDA | |
| PRONT.SOCCORSO | INFISSI: | LEGNO | |
| | FINITURE: | INTONACATO | |
| SUP. COPERTA: | 19,91 | H: | 2,7 |
| | | COLORE1: | BIANCO 2 BLU |
| SUP. PORTIC.: | | H: | |
| | | CONSERVAZIONE: | SUFFICIENTE |
| STRUTTURA PORTICO: | | MATERIALE: | |



| | | | |
|--------------------|-------------|-----------------|---|
| CORPO D | | COD. EDI | |
| DESTINAZIONE/USO: | MATERIALE : | | |
| | TIPO COSTR: | | |
| | COPERTURA: | | |
| | INFISSI: | | |
| | FINITURE: | | |
| SUP. COPERTA: | | H: | |
| | | COLORE1: | 2 |
| SUP. PORTIC.: | | H: | |
| | | CONSERVAZIONE: | |
| STRUTTURA PORTICO: | | MATERIALE: | |





| | | | | | |
|--------------------|--|--|--------------------------------|----------------|---------|
| DATA |  COMUNE DI RAVENNA AREA 6: PIANIFICAZIONE TERRITORIALE SERVIZIO PROGETTAZIONE URBANISTICA | | CODICE STRUTTURA | 08.009 | |
| 22/04/2004 | | | LOC | LIDO DI CLASSE | |
| RILEVATORI | CENSIMENTO STRUTTURE ARENILE | | VIA | VIALE PESSAGNO | |
| GIUNCHI - MINGUZZI | | | CIVICO | 14 | PARTE |
| AGGIORNAMENTO | Pagina 2 | | ZONA PIANO ARENILE 96: | B-B2 | |
| | Pagina 3 | | CATASTO TERRENI RAVENNA | | |
| PAGINA 1 | | | SEZIONE | FOGLIO | MAPPALE |
| | | | S | | |

ELEMENTI COSTITUENTI L'INSIEME

| | | | |
|---------------|------------|--------------------|-----------------------|
| DENOMINAZIONE | Bagno 2000 | DESTINAZIONE D'USO | STABILIMENTO BALNEARE |
|---------------|------------|--------------------|-----------------------|

| | | | |
|--------------------|----------------|---------|---------|
| VINCOLI AMBIENTALI | DINAMICA COSTA | STABILE | TRATTO: |
|--------------------|----------------|---------|---------|

| | | | | |
|--|---|---|--|--|
| <input checked="" type="checkbox"/> PAESISTICO LR 31/2000 -L.R. 27/88 -L.R. 1497/39 -L.R. 1039/39 -L.R. 431/85 | <input type="checkbox"/> RNS <input checked="" type="checkbox"/> IDROGEOLOGICO <input type="checkbox"/> SIC <input type="checkbox"/> ZPS | CONNESSIONE RETI CICLABILE <300ML AUTOBUS <300ML PARCHEGGI <300ML AUTOSTRADA >10KM STATALE >1KM PROVINCIALE >1KM |  |  |
|--|---|---|--|--|

| | |
|-----------|--|
| NOTE ZONA | |
|-----------|--|

| | | |
|--------------------------------------|----------------|-------------------|
| PRESENZA DI FILTRI E DIMENSIONAMENTO | ACCESSIBILITA' | MATERIALE RECINZ. |
|--------------------------------------|----------------|-------------------|

| | | | | | |
|--------------------|-----|-----------|-------|-------------------|----------------|
| PINETA ALTEZZA | | LARGHEZZA | 52,75 | PINETA RECINZIONE | RETE METALLICA |
| DUNA ALTEZZA | | LARGHEZZA | 0 | AREA RETROSTANTE | STATO: |
| RECINZIONE ALTEZZA | 1,2 | LARGHEZZA | 0 | EDIFICATO | SUFFICIENTE |

| |
|-------------------------|
| ACCESSIBILITA' SPIAGGIA |
|-------------------------|

| | | | | |
|-----------|--------|----------------|------------|----------------|
| MODALITA' | NUMERO | PAVIMENTAZIONE | ACCESSI | CONCESSIONE |
| CARRABILE | 2 | STERRATO | TIPOLOGIA | NON ESCLUSIVO |
| PEDONALE | 0 | | PROPRIETA' | DEM. FORESTALE |

| |
|------------------------|
| PROTEZIONE DELLA COSTA |
|------------------------|

| |
|---|
| <input type="checkbox"/> DIFESE A MARE PARALLELE |
| DIST. COSTA 98,83 INTERASSE 21,85 MATERIALE MASSI IN PIETRA TIPO SOFFOLTE |
| <input type="checkbox"/> DIFESE A MARE RADENTI |
| LUNGHEZZA MATERIALE TIPO |
| <input type="checkbox"/> DIFESE A PENNELLO |
| LUNGHEZZA INTERASSE MATERIALE TIPO |

| |
|--------------------|
| AREA DI PERTINENZA |
|--------------------|


| | | | | | |
|----------------|--|------------|----------------------------|-------------|--------------------|
| PROPRIETA' | DEM.MARITTIMO | N° CONCES. | 63/99 | INIZIO | SCADENZA |
| CONCESSIONARIO | Soc. Bagno 2000 di Farina G. e Costa G snc | | P.I. | 00860880392 | |
| GESTORE | Farina G. e Costa G | | | | |
| SUPERFICIE MQ. | DIMENSI | | DISTANZA ALTRE CONCESSIONI | | |
| 4213 | FRONTE | 41 | PROFONDITA' | 101,4 | NORD 9,6 SUD 15,94 |

| | | | | | | |
|--------------------|--|---------|-----|------------|---------|--|
| PROGETTO UNITARIO: | DELIBERA | 4131/37 | DEL | 16/01/2001 | COMMIT: | CSB COOP. STABILIMENTI CBR COOP BAGNINI |
| OGGETTO | RAZIONALIZZAZIONE ARENILE LIDO DI CLASSE | | | | | |

| | |
|---------------------------|-------------------------|
| TITOLI EDILIZI RILASCIATI | NOTE AREA DI PERTINENZA |
|---------------------------|-------------------------|

| | |
|--|---|
| | NUMERO CABINE: 32, NUMERO DOCCE APERTE: 6 NUMERO DOCCE CHIUSE: 2, NUMERO LETTINI: 500 NUMERO SDRAI: 50, NUMERO OMBRELLONI: 200 NUMERO WC: 5, NUMERO LAVAPIEDI: 2 ATTIVITA': ANIMAZIONE, GINNAST, RISTORANTE, BEACH VOLLEY, PALLACANESTRO, RACCHETTONI, NUOTO. APERTURA SCUOLA DI NUOTO, PEDALONI, CANOE, MOSCONI CAMPO DA BOCCE, CAMPO DA CALCIO-TENNIS, PUNTO INTERNET. |
|--|---|

| |
|--------------------|
| DATA |
| 22/04/2004 |
| RILEVATORI |
| GIUNCHI - MINGUZZI |
| AGGIORNAMENTO |
| |
| PAGINA 2 |



COMUNE DI RAVENNA

AREA 6: PIANIFICAZIONE TERRITORIALE
SERVIZIO PROGETTAZIONE URBANISTICA

CENSIMENTO STRUTTURE ARENILE

Pagina 1
Pagina 3

| | | | |
|--------------------------------|----------------|---------|---|
| CODICE STRUTTURA | 08.009 | | |
| LOC | LIDO DI CLASSE | | |
| VIA | VIALE PESSAGNO | | |
| CIVICO | 14 | PARTE | B |
| CATASTO TERRENI RAVENNA | | | |
| SEZIONE | FOGLIO | MAPPALE | |
| S | | | |

ELEMENTI COSTITUENTI L'INSIEME

| | | | |
|---------------|------------|--------------------|-----------------------|
| DENOMINAZIONE | Bagno 2000 | DESTINAZIONE D'USO | STABILIMENTO BALNEARE |
|---------------|------------|--------------------|-----------------------|

SCHEMA STATO CONCESSIONATO

SCHEMA STATO RILEVATO

AREA DI SUPPORTO ALLA BALNEAZIONE

| | |
|------------------------|---|
| DESTINAZIONE D'USO | ACCESSIBILITA' |
| PARCHEGGIO MQ: 0 | <input type="checkbox"/> PRESENZA DI BARRIERE ARCHITETTONICHE |
| VERDE MQ: 0 | <input type="checkbox"/> PRESENZA DI DUNA IN AREA CONCESSIONATA |
| ATTREZ. SPORT. MQ: 575 | DIST. DUNAEDIF. / SCHEDA: / |
| SUP TEMPORANEE: 0,00 | RECINZIONE AREA: RETE METALLICA |

FOTO AREA A SUPPORTO DELLA BALNEAZIONE



| | |
|----------------------------------|-------------------------------|
| SUPERFICI IMPERMEABILI | |
| PAVIMENTATA MQ: 237,98 | PAVIMENTAZIONE: PIASTRELLATO |
| SUPERFICI PERMEABILI | |
| PAVIMENTATA MQ: | PAVIMENTAZIONE: AUTOBLOCCANTI |
| PRESENZA DI AIUOLE E ALBERATURE. | |

| | |
|---------------|--------------------|
| N. CABINE: 32 | STATO: SUFFICIENTE |
|---------------|--------------------|

AREA DESTINATA ALLA BALNEAZIONE

| | | | |
|--|--------------------------------|----------------|-----------------|
| ATTIVITA': | OMBREGGIO | CAMPO SPORTIVO | AREA RICREATIVA |
| SUPERFICI IMPERMEABILI | | | |
| PAVIMENTATA MQ: | PAVIMENTAZIONE: | | |
| SUPERFICI PERMEABILI | | | |
| PAVIMENTATA MQ: | PAVIMENTAZIONE: LASTRE CEMENTO | | |
| N_OMBRELLONI: 200 | ATTERRAGGIO NATANTI: | | |
| STATO: SUFFICIENTE | LARGHEZZA: 0 | LUNGHEZZA: 0 | |
| SUPERFICIE PAVIMENTATA ALLINEAMENTO LATO MARE DI MQ. PASSERELLA LATO MARE DI MQ. 87,3. | | | |

FOTO AREA DESTINATA ALLA BALNEAZIONE



| DATI PIANO ARENILE 1996 | | ESISTENTE DA PROGETTO UNITARIO: | | DATI ULTIMA CONCESSIONE EDILIZIA: | | INTERVENTO CON PROGETTO UNITARIO: | |
|-------------------------|-----|---------------------------------|--------|-----------------------------------|---|-----------------------------------|-----|
| ESISTENTE: | 330 | STRUTTURE FISSE: | 408,6 | STRUTTURE FISSE: | | INTERVENTO CON PROGETTO UNITARIO: | |
| INTERVENTO DIRETTO: | 270 | PAVIMENTAZIONI FISSE: | 237,98 | PAVIMENTAZIONI FISSE: | 0 | | |
| PROGETTO UNITARIO: | 300 | TOT. SUP. COPERTA: | 646,58 | TOT. SUP. COPERTA: | 0 | | 549 |

| |
|--------------------|
| DATA |
| 22/04/2004 |
| RILEVATORI |
| GIUNCHI - MINGUZZI |
| AGGIORNAMENTO |
| |
| PAGINA 3 |

COMUNE DI RAVENNA
 AREA 6: PIANIFICAZIONE TERRITORIALE E
 SERVIZIO PROGETTAZIONE URBANISTICA

CENSIMENTO STRUTTURE ARENILE

| | | | |
|--------------------------------|----------------|---------|---|
| CODICE STRUTTURA | 08.009 | | |
| LOC | LIDO DI CLASSE | | |
| VIA | VIALE PESSAGNO | | |
| CIVICO | 14 | PARTE | B |
| CATASTO TERRENI RAVENNA | | | |
| SEZIONE | FOGLIO | MAPPALE | |
| S | | | |

ELEMENTI COSTITUENTI L'INSIEME

| | | | |
|---------------|------------|--------------------|-----------------------|
| DENOMINAZIONE | Bagno 2000 | DESTINAZIONE D'USO | STABILIMENTO BALNEARE |
|---------------|------------|--------------------|-----------------------|

| | | | | | | | |
|--------------------|-------------|-----------------|-------|----------------|-------------|---|---------|
| CORPO A | COD. EDI | 72595 | | | | | |
| DESTINAZIONE/USO: | MATERIALE: | CEMENTO ARMATO | | | | | |
| BAR RISTORO | TIPO COSTR: | PREFABBRICATA | | | | | |
| | COPERTURA: | PIANA | | | | | |
| | INFISSI: | LEGN.ALLUM.MET. | | | | | |
| | FINITURE: | INTONACATO | | | | | |
| SUP. COPERTA: | 0 | H: | 3,5 | COLORE1: | GIALLO | 2 | MARRONE |
| SUP. PORTIC.: | | H: | 3,5 | CONSERVAZIONE: | SUFFICIENTE | | |
| STRUTTURA PORTICO: | FISSA | MATERIALE: | LEGNO | | | | |



| | | | | | | | |
|--------------------|-------------|---------------|-----|----------------|-------------|---|---------|
| CORPO B | COD. EDI | 72140 | | | | | |
| DESTINAZIONE/USO: | MATERIALE: | MURATURA | | | | | |
| CABINA | TIPO COSTR: | PREFABBRICATA | | | | | |
| | COPERTURA: | PIANA | | | | | |
| | INFISSI: | LEGNO | | | | | |
| | FINITURE: | INTONACATO | | | | | |
| SUP. COPERTA: | 0 | H: | 2,7 | COLORE1: | GIALLO | 2 | MARRONE |
| SUP. PORTIC.: | | H: | | CONSERVAZIONE: | SUFFICIENTE | | |
| STRUTTURA PORTICO: | | MATERIALE: | | | | | |




| | | | | | | | |
|--------------------|-------------|----------------|---|----------------|-------------|---|---------|
| CORPO C | COD. EDI | 72592 | | | | | |
| DESTINAZIONE/USO: | MATERIALE: | CEMENTO ARMATO | COMPOSTO DA TRE EDIFICI PRESSOCHÉ IDENTICI. | | | | |
| MAGAZZINO | TIPO COSTR: | PREFABBRICATA | | | | | |
| CABINA | COPERTURA: | DUE FALDE | | | | | |
| SERVIZIO IGIENICO | INFISSI: | LEGNO | | | | | |
| SPOGLIATOIO | FINITURE: | INTONACATO | | | | | |
| SUP. COPERTA: | 0 | H: | 2,7 | COLORE1: | GIALLO | 2 | MARRONE |
| SUP. PORTIC.: | | H: | | CONSERVAZIONE: | SUFFICIENTE | | |
| STRUTTURA PORTICO: | | MATERIALE: | | | | | |



| | | | | | | | |
|--------------------|-------------|----------------|-----|----------------|-------------|---|---------|
| CORPO D | COD. EDI | 72491 | | | | | |
| DESTINAZIONE/USO: | MATERIALE: | CEMENTO ARMATO | | | | | |
| CABINA | TIPO COSTR: | PREFABBRICATA | | | | | |
| | COPERTURA: | PIANA | | | | | |
| | INFISSI: | LEGNO | | | | | |
| | FINITURE: | INTONACATO | | | | | |
| SUP. COPERTA: | 0 | H: | 2,7 | COLORE1: | GIALLO | 2 | MARRONE |
| SUP. PORTIC.: | | H: | | CONSERVAZIONE: | SUFFICIENTE | | |
| STRUTTURA PORTICO: | | MATERIALE: | | | | | |





| | | | | | |
|--------------------|--|--|--------------------------------|----------------|---------|
| DATA |  COMUNE DI RAVENNA AREA 6: PIANIFICAZIONE TERRITORIALE SERVIZIO PROGETTAZIONE URBANISTICA | | CODICE STRUTTURA | 08.010 | |
| 22/04/2004 | | | LOC | LIDO DI CLASSE | |
| RILEVATORI | CENSIMENTO STRUTTURE ARENILE | | VIA | VIALE PESSAGNO | |
| GIUNCHI - MINGUZZI | | | CIVICO | 16 | PARTE |
| AGGIORNAMENTO | Pagina 2 | | ZONA PIANO ARENILE 96: | B-B2 | |
| | Pagina 3 | | CATASTO TERRENI RAVENNA | | |
| PAGINA 1 | | | SEZIONE | FOGLIO | MAPPALE |
| | | | S | | |

ELEMENTI COSTITUENTI L'INSIEME

| | | | |
|---------------|-------------|--------------------|-----------------------|
| DENOMINAZIONE | Bagno Katia | DESTINAZIONE D'USO | STABILIMENTO BALNEARE |
|---------------|-------------|--------------------|-----------------------|

| | | | |
|--------------------|----------------|---------|---------|
| VINCOLI AMBIENTALI | DINAMICA COSTA | STABILE | TRATTO: |
|--------------------|----------------|---------|---------|

| | | | | |
|--|---|---|--|--|
| <input checked="" type="checkbox"/> PAESISTICO LR 31/2000 -L.R. 27/88 -L.R. 1497/39 -L.R. 1039/39 -L.R. 431/85 | <input type="checkbox"/> RNS <input checked="" type="checkbox"/> IDROGEOLOGICO <input type="checkbox"/> SIC <input type="checkbox"/> ZPS | CONNESSIONE RETI CICLABILE <300ML AUTOBUS <300ML PARCHEGGI <300ML AUTOSTRADA >10KM STATALE >1KM PROVINCIALE >1KM |  |  |
|--|---|---|--|--|

| | |
|-----------|--|
| NOTE ZONA | |
|-----------|--|

| | | |
|--------------------------------------|----------------|-------------------|
| PRESENZA DI FILTRI E DIMENSIONAMENTO | ACCESSIBILITA' | MATERIALE RECINZ. |
|--------------------------------------|----------------|-------------------|

| | | | | | |
|--------------------|---|-----------|------|-------------------|-------------|
| PINETA ALTEZZA | | LARGHEZZA | 48,9 | PINETA RECINZIONE | VEGETAZIONE |
| DUNA ALTEZZA | | LARGHEZZA | 0 | AREA RETROSTANTE | STATO: |
| RECINZIONE ALTEZZA | 2 | LARGHEZZA | 0,5 | EDIFICATO | SUFFICIENTE |

| |
|-------------------------|
| ACCESSIBILITA' SPIAGGIA |
|-------------------------|

| | | | | |
|-----------|--------|----------------|------------|----------------|
| MODALITA' | NUMERO | PAVIMENTAZIONE | ACCESSI | CONCESSIONE |
| CARRABILE | 1 | STERRATO | TIPOLOGIA | NON ESCLUSIVO |
| PEDONALE | 0 | | PROPRIETA' | DEM. FORESTALE |

| |
|------------------------|
| PROTEZIONE DELLA COSTA |
|------------------------|

| | | | | | | | | |
|--|-------------|-------|-----------|-------|-----------|-----------------|------|----------|
| <input type="checkbox"/> DIFESE A MARE PARALLELE | DIST. COSTA | 97,49 | INTERASSE | 24,36 | MATERIALE | MASSI IN PIETRA | TIPO | SOFFOLTE |
| <input type="checkbox"/> DIFESE A MARE RADENTI | LUNGHEZZA | | MATERIALE | | TIPO | | | |
| <input type="checkbox"/> DIFESE A PENNELLO | LUNGHEZZA | | INTERASSE | | MATERIALE | | TIPO | |

| |
|--------------------|
| AREA DI PERTINENZA |
|--------------------|

| | | | | | | | | |
|----------------|---|------------|----------------------------|--------|------|----------|-----|-------|
| PROPRIETA' | DEM.MARITTIMO | N° CONCES. | | INIZIO | | SCADENZA | | |
| CONCESSIONARIO | Soc. Piperita di Davide e Siomone Manzoni snc | | | | P.I. | | | |
| GESTORE | Manzoni Davide e Manzoni Simone | | | | | | | |
| SUPERFICIE MQ. | DIMENSI | | DISTANZA ALTRE CONCESSIONI | | | | | |
| 3600 | FRONTE | 40 | PROFONDITA' | 90 | NORD | 15,94 | SUD | 12,83 |

| | | | | | | |
|--------------------|--|---------|-----|------------|---------|--|
| PROGETTO UNITARIO: | DELIBERA | 4131/37 | DEL | 16/01/2001 | COMMIT: | CSB COOP. STABILIMENTI CBR COOP BAGNINI |
| OGGETTO | RAZIONALIZZAZIONE ARENILE LIDO DI CLASSE | | | | | |

| | |
|---------------------------|-------------------------|
| TITOLI EDILIZI RILASCIATI | NOTE AREA DI PERTINENZA |
|---------------------------|-------------------------|

| | |
|--|---|
| | NUMERO CABINE: 22, NUMERO DOCCE APERTE: 2 NUMERO DOCCE CHIUSE: 2, NUMERO LETTINI: 600 NUMERO SDRAI: 200, NUMERO OMBRELLONI: 250 NUMERO WC: 6, NUMERO LAVAPIEDI: 2 ATTIVITA': ANIMAZIONE, GIOCHI, RISTORANTE STAGIONALE, BEACH VOLLEY, PALLACANESTRO, RACCHETTONI, NUOTO. |
|--|---|

| |
|--------------------|
| DATA |
| 22/04/2004 |
| RILEVATORI |
| GIUNCHI - MINGUZZI |
| AGGIORNAMENTO |
| |
| PAGINA 2 |

| | | | |
|--------------------------------|----------------|---------|---|
| CODICE STRUTTURA | 08.010 | | |
| LOC | LIDO DI CLASSE | | |
| VIA | VIALE PESSAGNO | | |
| CIVICO | 16 | PARTE | B |
| CATASTO TERRENI RAVENNA | | | |
| SEZIONE | FOGLIO | MAPPALE | |
| S | | | |

ELEMENTI COSTITUENTI L'INSIEME

| | | | |
|---------------|-------------|--------------------|-----------------------|
| DENOMINAZIONE | Bagno Katia | DESTINAZIONE D'USO | STABILIMENTO BALNEARE |
|---------------|-------------|--------------------|-----------------------|

| | |
|-----------------------------------|------------------------------|
| SCHEMA STATO CONCESSIONATO | SCHEMA STATO RILEVATO |
| | |

AREA DI SUPPORTO ALLA BALNEAZIONE

| | | |
|---|---|--|
| DESTINAZIONE D'USO | ACCESSIBILITA' | FOTO AREA A SUPPORTO DELLA BALNEAZIONE |
| PARCHEGGIO MQ: 0 | <input type="checkbox"/> PRESENZA DI BARRIERE ARCHITETTONICHE |  |
| VERDE MQ: 0 | <input type="checkbox"/> PRESENZA DI DUNA IN AREA CONCESSIONATA | |
| ATTREZ. SPORT. MQ: 600 | DIST. DUNAEDIF. / SCHEDA: / | |
| SUP TEMPORANEE: 0,00 | RECINZIONE AREA: RETE METALLICA | |
| SUPERFICI IMPERMEABILI PAVIMENTATA MQ: 0 PAVIMENTAZIONE: | | |
| SUPERFICI PERMEABILI PAVIMENTATA MQ: PAVIMENTAZIONE: PIASTRELLE CEMENTO | | |
| PORZIONE DI PAVIMENTAZIONE PERMEABILE IN LEGNO. PRESENZA DI ALBERATURE. | | |
| AREA DESTINATA ALLA BALNEAZIONE | | N. CABINE: 22 STATO: SUFFICIENTE |

AREA DESTINATA ALLA BALNEAZIONE

| | | | | |
|---|-------------|----------------------|-----------------|--|
| ATTIVITA': | OMBREGGIO | CAMPO SPORTIVO | AREA RICREATIVA | FOTO AREA DESTINATA ALLA BALNEAZIONE |
| SUPERFICI IMPERMEABILI PAVIMENTATA MQ: PAVIMENTAZIONE: | | | |  |
| SUPERFICI PERMEABILI PAVIMENTATA MQ: PAVIMENTAZIONE: LASTRE CEMENTO | | | | |
| N_OMBRELLONI: | 250 | ATTERRAGGIO NATANTI: | | |
| STATO: | SUFFICIENTE | LARGHEZZA: | 0 LUNGHEZZA: 0 | |
| PORZIONE DI PAVIMENTAZIONE PERMEABILE IN LEGNO. | | | | |

| | | | |
|--------------------------------|--|--|--|
| DATI PIANO ARENILE 1996 | ESISTENTE DA PROGETTO UNITARIO: | DATI ULTIMA CONCESSIONE EDILIZIA: | INTERVENTO CON PROGETTO UNITARIO: |
| ESISTENTE: 450 | STRUTTURE FISSE: 237,02 | STRUTTURE FISSE: 0 | |
| INTERVENTO DIRETTO: 345 | PAVIMENTAZIONI FISSE: 0 | PAVIMENTAZIONI FISSE: 0 | |
| PROGETTO UNITARIO: 380 | TOT. SUP. COPERTA: 237,02 | TOT. SUP. COPERTA: 237,02 | 230 |

| |
|--------------------|
| DATA |
| 22/04/2004 |
| RILEVATORI |
| GIUNCHI - MINGUZZI |
| AGGIORNAMENTO |
| |
| PAGINA 3 |

| | | | |
|------------------|----------------|-------|---|
| CODICE STRUTTURA | 08.010 | | |
| LOC | LIDO DI CLASSE | | |
| VIA | VIALE PESSAGNO | | |
| CIVICO | 16 | PARTE | B |

| | | |
|--------------------------------|--------|---------|
| CATASTO TERRENI RAVENNA | | |
| SEZIONE | FOGLIO | MAPPALE |
| S | | |

ELEMENTI COSTITUENTI L'INSIEME

| | | | |
|---------------|-------------|--------------------|-----------------------|
| DENOMINAZIONE | Bagno Katia | DESTINAZIONE D'USO | STABILIMENTO BALNEARE |
|---------------|-------------|--------------------|-----------------------|

| | | | | | | | |
|--------------------|-------------|------------------|----------------|----------------|-------------|---|---------|
| CORPO A | | COD. EDI | 72690 | | | | |
| DESTINAZIONE/USO: | MATERIALE: | CEMENTO ARMATO | | | | | |
| BAR RISTORO | TIPO COSTR: | PREFABBRICATA | | | | | |
| | COPERTURA: | PIANA | | | | | |
| | INFISSI: | LEGNO, ALLUMINIO | | | | | |
| | FINITURE: | INTONACATO | | | | | |
| SUP. COPERTA: | 154,11 | H: | 3,5 | COLORE1: | VERDE | 2 | MARRONE |
| SUP. PORTIC.: | | H: | 3,5 | CONSERVAZIONE: | SUFFICIENTE | | |
| STRUTTURA PORTICO: | FISSA | MATERIALE: | CEMENTO ARMATO | | | | |



| | | | | | | | |
|--------------------|-------------|----------------|-------|----------------|-------------|---|---------|
| CORPO B | | COD. EDI | 72691 | | | | |
| DESTINAZIONE/USO: | MATERIALE: | CEMENTO ARMATO | | | | | |
| CABINA | TIPO COSTR: | PREFABBRICATA | | | | | |
| | COPERTURA: | PIANA | | | | | |
| | INFISSI: | LEGNO | | | | | |
| | FINITURE: | INTONACATO | | | | | |
| SUP. COPERTA: | 32,95 | H: | 2,5 | COLORE1: | ROSA | 2 | MARRONE |
| SUP. PORTIC.: | | H: | | CONSERVAZIONE: | SUFFICIENTE | | |
| STRUTTURA PORTICO: | | MATERIALE: | | | | | |



| | | | | | | | |
|--------------------|-------------|----------------|-------|----------------|-------------|---|---------|
| CORPO C | | COD. EDI | 72397 | | | | |
| DESTINAZIONE/USO: | MATERIALE: | CEMENTO ARMATO | | | | | |
| CABINA | TIPO COSTR: | PREFABBRICATA | | | | | |
| GUARDIANIA | COPERTURA: | PIANA | | | | | |
| | INFISSI: | LEGNO | | | | | |
| | FINITURE: | | | | | | |
| SUP. COPERTA: | 31,91 | H: | 2,5 | COLORE1: | ROSA | 2 | MARRONE |
| SUP. PORTIC.: | | H: | | CONSERVAZIONE: | SUFFICIENTE | | |
| STRUTTURA PORTICO: | | MATERIALE: | | | | | |



| | | | | | | | |
|--------------------|-------------|----------------|-------|----------------|-------------|---|---------|
| CORPO D | | COD. EDI | 72398 | | | | |
| DESTINAZIONE/USO: | MATERIALE: | CEMENTO ARMATO | | | | | |
| CABINA | TIPO COSTR: | PREFABBRICATA | | | | | |
| | COPERTURA: | PIANA | | | | | |
| | INFISSI: | LEGNO | | | | | |
| | FINITURE: | INTONACATO | | | | | |
| SUP. COPERTA: | 18,06 | H: | 2,5 | COLORE1: | ROSA | 2 | MARRONE |
| SUP. PORTIC.: | | H: | | CONSERVAZIONE: | SUFFICIENTE | | |
| STRUTTURA PORTICO: | | MATERIALE: | | | | | |



| | | | | | | | | |
|-------------------|----------|--------|----------------|---|--------------|---|--------------------|------|
| SUPERFICI TOTALI: | COPERTA: | 237,02 | PAVIM. IMPERM: | 0 | PAVIM. PERM: | 0 | STRUT. TEMPORANEE: | 0,00 |
|-------------------|----------|--------|----------------|---|--------------|---|--------------------|------|

| | | | | | |
|--------------------|--|--|--------------------------------|----------------|---------|
| DATA |  COMUNE DI RAVENNA AREA 6: PIANIFICAZIONE TERRITORIALE SERVIZIO PROGETTAZIONE URBANISTICA | | CODICE STRUTTURA | 08.011 | |
| 22/04/2004 | | | LOC | LIDO DI CLASSE | |
| RILEVATORI | CENSIMENTO STRUTTURE ARENILE | | VIA | VIA A. DA NOLI | |
| GIUNCHI - MINGUZZI | | | CIVICO | 18 PARTE | B |
| AGGIORNAMENTO | Pagina 2 | | ZONA PIANO ARENILE 96: | B-B2 | |
| | Pagina 3 | | CATASTO TERRENI RAVENNA | | |
| PAGINA 1 | | | SEZIONE | FOGLIO | MAPPALE |
| | | | S | | |

ELEMENTI COSTITUENTI L'INSIEME

| | | | |
|---------------|----------------|--------------------|-----------------------|
| DENOMINAZIONE | Bagno Sayonara | DESTINAZIONE D'USO | STABILIMENTO BALNEARE |
|---------------|----------------|--------------------|-----------------------|

VINCOLI AMBIENTALI

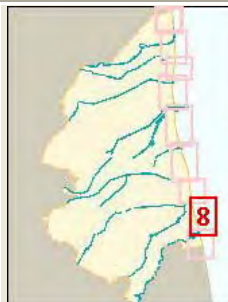
PAESISTICO LR 31/2000
 -L.R. 27/88
 -L.R. 1497/39
 -L.R. 1039/39
 -L.R. 431/85

RNS
 IDROGEOLOGICO
 SIC
 ZPS


DINAMICA COSTA

CONNESSIONE RETI
 CICLABILE <300ML
 AUTOBUS <300ML
 PARCHEGGI <300ML
 AUTOSTRADA >10KM
 STATALE >1KM
 PROVINCIALE >1KM

STABILE



TRATTO:



NOTE ZONA

PRESENZA DI FILTRI E DIMENSIONAMENTO

| | | | | | |
|------------|---------|-----------|------|-------------------|-------------|
| PINETA | ALTEZZA | LARGHEZZA | 41,5 | PINETA RECINZIONE | LEGNO |
| DUNA | ALTEZZA | LARGHEZZA | 0 | AREA RETROSTANTE | STATO: |
| RECINZIONE | ALTEZZA | LARGHEZZA | 0,15 | EDIFICATO | SUFFICIENTE |

ACCESSIBILITA' SPIAGGIA

| MODALITA' | NUMERO | PAVIMENTAZIONE | ACCESSI | CONCESSIONE |
|-----------|--------|----------------|---------------------------|-------------|
| CARRABILE | 1 | STERRATO | TIPOLOGIA NON ESCLUSIVO | CONC. |
| PEDONALE | 0 | | PROPRIETA' DEM. FORESTALE | |

PROTEZIONE DELLA COSTA

DIFESE A MARE PARALLELE
 DIST. COSTA 96,58 INTERASSE 24,36 MATERIALE MASSI IN PIETRA TIPO SOFFOLTE

DIFESE A MARE RADENTI
 LUNGHEZZA MATERIALE TIPO

DIFESE A PENNELLO
 LUNGHEZZA INTERASSE MATERIALE TIPO

AREA DI PERTINENZA

| | | | | | |
|----------------|----------------|------------|----------------------------|-----------------|------------------|
| PROPRIETA' | DEM.MARITTIMO | N° CONCES. | 253/98 | INIZIO | SCADENZA |
| CONCESSIONARIO | Giorgini Terzo | | P.I. | RGTRZ36H23H199T | |
| GESTORE | Giorgini Terzo | | | | |
| SUPERFICIE MQ. | DIMENSI | | DISTANZA ALTRE CONCESSIONI | | |
| 4151 | FRONTE | 40 | PROFONDITA' | 104 | NORD 12,83 SUD 6 |

| | | | | | | |
|--------------------|--|---------|-----|------------|---------|--|
| PROGETTO UNITARIO: | DELIBERA | 4131/37 | DEL | 16/01/2001 | COMMIT: | CSB COOP. STABILIMENTI CBR COOP BAGNINI |
| OGGETTO | RAZIONALIZZAZIONE ARENILE LIDO DI CLASSE | | | | | |

TITOLI EDILIZI RILASCIATI

CONCESSIONE N 2810 DEL 17/12/94 PG 21644/94
 CONCESSIONE IN VARIANTE N 676/96. PG 62767/02
 RICHIESTA DI CONCESSIONE IN CORSO.

NOTE AREA DI PERTINENZA

NUMERO CABINE: 20, NUMERO DOCCE APERTE: 2
 NUMERO DOCCE CHIUSE: 3, NUMERO LETTINI: 390
 NUMERO SDRAI: 80, NUMERO OMBRELLONI: 180
 NUMERO WC: 4, NUMERO LAVAPIEDI: 1
 ATTIVITA': ANIMAZIONE, RISTORANTE, BEACH VOLLEY,
 PALLACANESTRO, RACCHETTONI, NUOTO,

| |
|--------------------|
| DATA |
| 22/04/2004 |
| RILEVATORI |
| GIUNCHI - MINGUZZI |
| AGGIORNAMENTO |
| |
| PAGINA 2 |



COMUNE DI RAVENNA

AREA 6: PIANIFICAZIONE TERRITORIALE
SERVIZIO PROGETTAZIONE URBANISTICA

CENSIMENTO STRUTTURE ARENILE

Pagina 1
Pagina 3

| | | | |
|--------------------------------|----------------|---------|---|
| CODICE STRUTTURA | 08.011 | | |
| LOC | LIDO DI CLASSE | | |
| VIA | VIA A. DA NOLI | | |
| CIVICO | 18 | PARTE | B |
| CATASTO TERRENI RAVENNA | | | |
| SEZIONE | FOGLIO | MAPPALE | |
| S | | | |

ELEMENTI COSTITUENTI L'INSIEME

| | | | |
|---------------|----------------|--------------------|-----------------------|
| DENOMINAZIONE | Bagno Sayonara | DESTINAZIONE D'USO | STABILIMENTO BALNEARE |
|---------------|----------------|--------------------|-----------------------|

SCHEMA STATO CONCESSIONATO

SCHEMA STATO RILEVATO

AREA DI SUPPORTO ALLA BALNEAZIONE

| | |
|------------------------|---|
| DESTINAZIONE D'USO | ACCESSIBILITA' |
| PARCHEGGIO MQ: 0 | <input type="checkbox"/> PRESENZA DI BARRIERE ARCHITETTONICHE |
| VERDE MQ: 0 | <input type="checkbox"/> PRESENZA DI DUNA IN AREA CONCESSIONATA |
| ATTREZ. SPORT. MQ: 500 | DIST. DUNAEDIF. / SCHEDA: / |
| SUP TEMPORANEE: 25,00 | RECINZIONE AREA: RETE METALLICA |

FOTO AREA A SUPPORTO DELLA BALNEAZIONE



SUPERFICI IMPERMEABILI

| | |
|-------------------|---------------------------|
| PAVIMENTATA MQ: 0 | PAVIMENTAZIONE: GETTO CLS |
|-------------------|---------------------------|

SUPERFICI PERMEABILI

| | |
|-----------------|--------------------------------|
| PAVIMENTATA MQ: | PAVIMENTAZIONE: LASTRE CEMENTO |
|-----------------|--------------------------------|

DA RILIEVO RISULTANO SUPERFICI IMPERMEABILI IN GETTO DI CLS.

| | |
|---------------|--------------------|
| N. CABINE: 20 | STATO: SUFFICIENTE |
|---------------|--------------------|

AREA DESTINATA ALLA BALNEAZIONE

ATTIVITA': OMBREGGIO CAMPO SPORTIVO AREA RICREATIVA

SUPERFICI IMPERMEABILI

| | |
|-----------------|-----------------|
| PAVIMENTATA MQ: | PAVIMENTAZIONE: |
|-----------------|-----------------|

SUPERFICI PERMEABILI

| | |
|-----------------|--------------------------------|
| PAVIMENTATA MQ: | PAVIMENTAZIONE: LASTRE CEMENTO |
|-----------------|--------------------------------|

| | |
|--------------------|---------------------------|
| N_OMBRELLONI: 180 | ATTERRAGGIO NATANTI: |
| STATO: SUFFICIENTE | LARGHEZZA: 0 LUNGHEZZA: 0 |

FOTO AREA DESTINATA ALLA BALNEAZIONE



| DATI PIANO ARENILE 1996 | | ESISTENTE DA PROGETTO UNITARIO: | | DATI ULTIMA CONCESSIONE EDILIZIA: | | INTERVENTO CON PROGETTO UNITARIO: |
|-------------------------|-----|---------------------------------|--------|-----------------------------------|--------|-----------------------------------|
| ESISTENTE: | 507 | STRUTTURE FISSE: | 284,46 | STRUTTURE FISSE: | 284,46 | |
| INTERVENTO DIRETTO: | 410 | PAVIMENTAZIONI FISSE: | 0 | PAVIMENTAZIONI FISSE: | 0 | |
| PROGETTO UNITARIO: | 450 | TOT. SUP. COPERTA: | 284,46 | TOT. SUP. COPERTA: | 284,46 | |

| |
|--------------------|
| DATA |
| 22/04/2004 |
| RILEVATORI |
| GIUNCHI - MINGUZZI |
| AGGIORNAMENTO |
| |
| PAGINA 3 |

| | | | |
|--------------------------------|----------------|---------|---|
| CODICE STRUTTURA | 08.011 | | |
| LOC | LIDO DI CLASSE | | |
| VIA | VIA A. DA NOLI | | |
| CIVICO | 18 | PARTE | B |
| CATASTO TERRENI RAVENNA | | | |
| SEZIONE | FOGLIO | MAPPALE | |
| S | | | |

ELEMENTI COSTITUENTI L'INSIEME

| | | | |
|---------------|----------------|--------------------|-----------------------|
| DENOMINAZIONE | Bagno Sayonara | DESTINAZIONE D'USO | STABILIMENTO BALNEARE |
|---------------|----------------|--------------------|-----------------------|

| | | | |
|--------------------|-------------|------------------|-----------|
| CORPO A | | COD. EDI | 72143 |
| DESTINAZIONE/USO: | MATERIALE : | CEMENTO ARMATO | |
| BAR RISTORO | TIPO COSTR: | PREFABBRICATA | |
| MAGAZZINO | COPERTURA: | PIANA | |
| MAGAZZINO | INFISSI: | LEGNO, ALLUMINIO | |
| SPOGLIATOIO | FINITURE: | INTONACATO | |
| SUP. COPERTA: | 262,1 | H: | 3,5 |
| COLORE1: | GIALLO | 2 | ARANCIONE |
| SUP. PORTIC.: | | H: | 3,5 |
| CONSERVAZIONE: | SUFFICIENTE | | |
| STRUTTURA PORTICO: | FISSA | MATERIALE: | LEGNO |



| | | | |
|--------------------|-------------|----------------|-----------|
| CORPO B | | COD. EDI | 72144 |
| DESTINAZIONE/USO: | MATERIALE : | CEMENTO ARMATO | |
| MAGAZZINO | TIPO COSTR: | PREFABBRICATA | |
| GUARDIANIA | COPERTURA: | UNA FALDA | |
| | INFISSI: | LEGNO | |
| | FINITURE: | INTONACATO | |
| SUP. COPERTA: | 22,3 | H: | 2,5 |
| COLORE1: | BIANCO | 2 | ARANCIONE |
| SUP. PORTIC.: | | H: | |
| CONSERVAZIONE: | SUFFICIENTE | | |
| STRUTTURA PORTICO: | | MATERIALE: | |



| | | | |
|--------------------|-------------|------------|--|
| CORPO C | | COD. EDI | |
| DESTINAZIONE/USO: | MATERIALE : | | |
| | TIPO COSTR: | | |
| | COPERTURA: | | |
| | INFISSI: | | |
| | FINITURE: | | |
| SUP. COPERTA: | | H: | |
| COLORE1: | | 2 | |
| SUP. PORTIC.: | | H: | |
| CONSERVAZIONE: | | | |
| STRUTTURA PORTICO: | | MATERIALE: | |



| | | | |
|--------------------|-------------|------------|--|
| CORPO D | | COD. EDI | |
| DESTINAZIONE/USO: | MATERIALE : | | |
| | TIPO COSTR: | | |
| | COPERTURA: | | |
| | INFISSI: | | |
| | FINITURE: | | |
| SUP. COPERTA: | | H: | |
| COLORE1: | | 2 | |
| SUP. PORTIC.: | | H: | |
| CONSERVAZIONE: | | | |
| STRUTTURA PORTICO: | | MATERIALE: | |



| | | | | | |
|--------------------|---|--|--------------------------------|----------------|---------|
| DATA | COMUNE DI RAVENNA | | CODICE STRUTTURA | 08.012 | |
| 26/04/2004 | AREA 6: PIANIFICAZIONE TERRITORIALE SERVIZIO PROGETTAZIONE URBANISTICA | | LOC | LIDO DI CLASSE | |
| RILEVATORI | CENSIMENTO STRUTTURE ARENILE | | VIA | VIALE CABOTO | |
| GIUNCHI - MINGUZZI | | | CIVICO | 20 PARTE | |
| AGGIORNAMENTO | Pagina 2 | | ZONA PIANO ARENILE 96: | B-B2 | |
| | Pagina 3 | | CATASTO TERRENI RAVENNA | | |
| PAGINA 1 | | | SEZIONE | FOGLIO | MAPPALE |
| | | | S | | |

ELEMENTI COSTITUENTI L'INSIEME

| | | | |
|---------------|------------------------|--------------------|-----------------------|
| DENOMINAZIONE | Bagno Lido "Pura Vida" | DESTINAZIONE D'USO | STABILIMENTO BALNEARE |
|---------------|------------------------|--------------------|-----------------------|

VINCOLI AMBIENTALI

- PAESISTICO LR 31/2000
- L.R. 27/88
- L.R. 1497/39
- L.R. 1039/39
- L.R. 431/85
- RNS
- IDROGEOLOGICO
- SIC
- ZPS

DINAMICA COSTA

CONNESSIONE RETI

CICLABILE <300ML

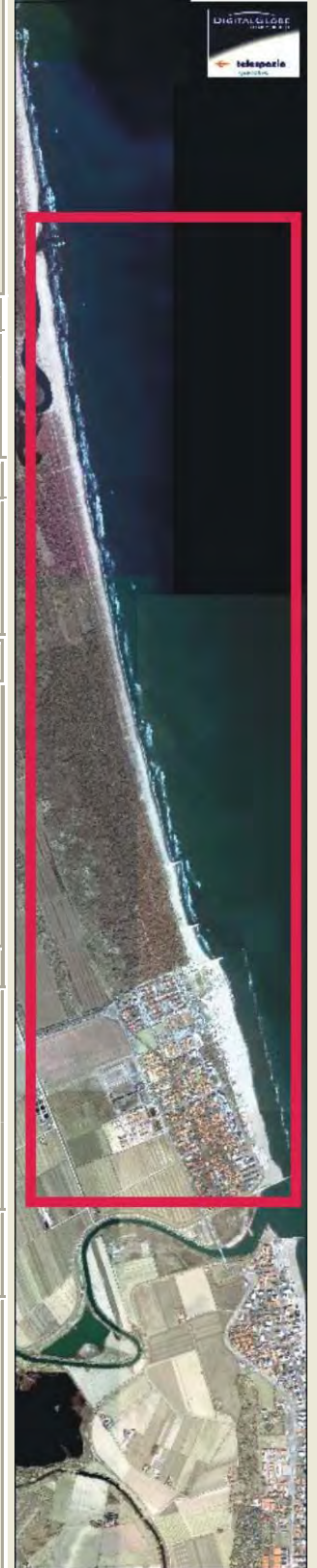
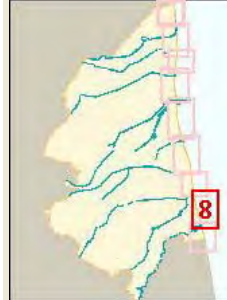
AUTOBUS <300ML

PARCHEGGI <300ML

AUTOSTRADA >10KM

STATALE >1KM

PROVINCIALE >1KM

STABILE**TRATTO:****NOTE ZONA****PRESENZA DI FILTRI E DIMENSIONAMENTO**

| | | | | | |
|------------|---------|-----------|-------|-------------------|-------------|
| PINETA | ALTEZZA | LARGHEZZA | 37,45 | PINETA RECINZIONE | LEGNO |
| DUNA | ALTEZZA | LARGHEZZA | 0 | AREA RETROSTANTE | STATO: |
| RECINZIONE | ALTEZZA | LARGHEZZA | 0,15 | EDIFICATO | SUFFICIENTE |

ACCESSIBILITA' SPIAGGIA

| MODALITA' | NUMERO | PAVIMENTAZIONE | ACCESSI | CONCESSIONE |
|-----------|--------|----------------|---------------------------|-------------|
| CARRABILE | 1 | PAVIMENTATO | TIPOLOGIA ESCLUSIVO | CONC. |
| PEDONALE | 0 | | PROPRIETA' DEM. FORESTALE | |

PROTEZIONE DELLA COSTA

DIFESE A MARE PARALLELE

DIST. COSTA 108,25 INTERASSE 24,36 MATERIALE MASSI IN PIETRA TIPO SOFFOLTE

DIFESE A MARE RADENTI

LUNGHEZZA MATERIALE TIPO

DIFESE A PENNELLO

LUNGHEZZA INTERASSE MATERIALE TIPO

AREA DI PERTINENZA

| | | | | | |
|----------------|--|----------------------------|-----------|--------|-------------|
| PROPRIETA' | DEM.MARITTIMO | N° CONCES. | 6/03 | INIZIO | SCADENZA |
| CONCESSIONARIO | Soc. Bagno Lido di Teodorani Gianni e Marcello e C. s.n.c. | | | P.I. | 01197820390 |
| GESTORE | Teodorani Gianni e Teodorani Marcello | | | | |
| SUPERFICIE MQ. | DIMENSI | DISTANZA ALTRE CONCESSIONI | | | |
| 5404 | FRONTE 59,25 PROFONDITA' 107 | NORD 6 | SUD 17,25 | | |

| | | | | |
|--------------------|--|----------------|---------|--|
| PROGETTO UNITARIO: | DELIBERA 4131/37 | DEL 16/01/2001 | COMMIT: | CSB COOP. STABILIMENTI CBR COOP BAGNINI |
| OGGETTO | RAZIONALIZZAZIONE ARENILE LIDO DI CLASSE | | | |

TITOLI EDILIZI RILASCIATI

PG 23637/02 CONCESSIONE N 491/03 PER AMPLIAMENTO DI STABILIMENTO BALNEARE.

NOTE AREA DI PERTINENZA

NUMERO CABINE: 40, NUMERO DOCCE APERTE: 6
 NUMERO DOCCE CHIUSE: 20, NUMERO LETTINI: 700
 NUMERO SDRAI: 50, NUMERO OMBRELLONI: 250
 NUMERO WC: 4, NUMERO LAVAPIEDI: 2
 ATTIVITA': ANIMAZIONE, RISTORANTE, BEACH VOLLEY,
 PALLACANESTRO, RACCHETTONI, NUOTO, ALTRO: BOCCE,
 MINITENNIS, CALCIO TENNIS.

| |
|--------------------|
| DATA |
| 26/04/2004 |
| RILEVATORI |
| GIUNCHI - MINGUZZI |
| AGGIORNAMENTO |
| |
| PAGINA 2 |



COMUNE DI RAVENNA

AREA 6: PIANIFICAZIONE TERRITORIALE
SERVIZIO PROGETTAZIONE URBANISTICA

CENSIMENTO STRUTTURE ARENILE

Pagina 1
Pagina 3

| | | |
|--------------------------------|----------------|---------|
| CODICE STRUTTURA | 08.012 | |
| LOC | LIDO DI CLASSE | |
| VIA | VIALE CABOTO | |
| CIVICO | 20 PARTE | |
| CATASTO TERRENI RAVENNA | | |
| SEZIONE | FOGLIO | MAPPALE |
| S | | |

ELEMENTI COSTITUENTI L'INSIEME


| | | | |
|---------------|------------------------|--------------------|-----------------------|
| DENOMINAZIONE | Bagno Lido "Pura Vida" | DESTINAZIONE D'USO | STABILIMENTO BALNEARE |
|---------------|------------------------|--------------------|-----------------------|

| SCHEMA STATO CONCESSIONATO | SCHEMA STATO RILEVATO |
|----------------------------|-----------------------|
| | |

AREA DI SUPPORTO ALLA BALNEAZIONE

| | | |
|--|--|---|
| DESTINAZIONE D'USO PARCHEGGIO MQ: <input type="text" value="0"/> VERDE MQ: <input type="text" value="0"/> ATTREZ. SPORT. MQ: <input type="text" value="850"/> SUP TEMPORANEE: <input type="text" value="137,55"/> | ACCESSIBILITA' <input type="checkbox"/> PRESENZA DI BARRIERE ARCHITETTONICHE <input type="checkbox"/> PRESENZA DI DUNA IN AREA CONCESSIONATA DIST. DUNA EDIF. / <input type="text"/> SCHEDA: / <input type="text"/> RECINZIONE AREA: <input type="text" value="LEGNO"/> | FOTO AREA A SUPPORTO DELLA BALNEAZIONE  N. CABINE: <input type="text" value="40"/> STATO: <input type="text" value="SUFFICIENTE"/> |
|--|--|---|

AREA DESTINATA ALLA BALNEAZIONE

| | |
|--|---|
| ATTIVITA' : <input type="text" value="OMBREGGIO"/> <input type="text" value="CAMPO SPORTIVO"/> <input type="text" value="AREA RICREATIVA"/> | FOTO AREA DESTINATA ALLA BALNEAZIONE  |
|--|---|

| | |
|---|---|
| SUPERFICI IMPERMEABILI | |
| PAVIMENTATA MQ: <input type="text"/> | PAVIMENTAZIONE: <input type="text"/> |
| SUPERFICI PERMEABILI | |
| PAVIMENTATA MQ: <input type="text"/> | PAVIMENTAZIONE: <input type="text" value="LASTRE CEMENTO"/> |
| N_OMBRELLONI: <input type="text" value="250"/> | ATTERRAGGIO NATANTI: |
| STATO: <input type="text" value="SUFFICIENTE"/> | LARGHEZZA: <input type="text" value="0"/> LUNGHEZZA: <input type="text" value="0"/> |

SUPERFICIE PAVIMENTATA EST ALLINEAMENTO PARI A MQ. 52,97. .

| DATI PIANO ARENILE 1996 | | ESISTENTE DA PROGETTO UNITARIO: | | DATI ULTIMA CONCESSIONE EDILIZIA: | | INTERVENTO CON PROGETTO UNITARIO: | |
|-------------------------|----------------------------------|---------------------------------|-------------------------------------|-----------------------------------|-------------------------------------|-----------------------------------|----------------------------------|
| ESISTENTE: | <input type="text" value="490"/> | STRUTTURE FISSE: | <input type="text" value="290,03"/> | STRUTTURE FISSE: | <input type="text" value="381,51"/> | CON PROGETTO UNITARIO: | |
| INTERVENTO DIRETTO: | <input type="text" value="380"/> | PAVIMENTAZIONI FISSE: | <input type="text" value="359,7"/> | PAVIMENTAZIONI FISSE: | <input type="text" value="57,7"/> | | |
| PROGETTO UNITARIO: | <input type="text" value="415"/> | TOT. SUP. COPERTA: | <input type="text" value="649,73"/> | TOT. SUP. COPERTA: | <input type="text" value="439,21"/> | | <input type="text" value="552"/> |

| |
|--------------------|
| DATA |
| 26/04/2004 |
| RILEVATORI |
| GIUNCHI - MINGUZZI |
| AGGIORNAMENTO |
| |
| PAGINA 3 |


COMUNE DI RAVENNA
 AREA 6: PIANIFICAZIONE TERRITORIALE E
 SERVIZIO PROGETTAZIONE URBANISTICA

CENSIMENTO STRUTTURE ARENILE

| | | |
|--------------------------------|----------------|---------|
| CODICE STRUTTURA | 08.012 | |
| LOC | LIDO DI CLASSE | |
| VIA | VIALE CABOTO | |
| CIVICO | 20 PARTE | |
| CATASTO TERRENI RAVENNA | | |
| SEZIONE | FOGLIO | MAPPALE |
| S | | |

ELEMENTI COSTITUENTI L'INSIEME

| | | | |
|---------------|------------------------|--------------------|-----------------------|
| DENOMINAZIONE | Bagno Lido "Pura Vida" | DESTINAZIONE D'USO | STABILIMENTO BALNEARE |
|---------------|------------------------|--------------------|-----------------------|

| | | | |
|--------------------|-------------|-----------------|----------------------------|
| CORPO A | | COD. EDI | 72146 |
| DESTINAZIONE/USO: | MATERIALE : | CEMENTO ARMATO | |
| BAR RISTORO | TIPO COSTR: | PREFABBRICATA | |
| | COPERTURA: | PIANA | |
| | INFISSI: | LEGN.ALLUM.MET. | |
| | FINITURE: | INTONACATO | |
| SUP. COPERTA: | 231,1 H: | 3,8 | COLORE1: BIANCO 2 |
| SUP. PORTIC.: | 65,7 H: | 3,2 | CONSERVAZIONE: SUFFICIENTE |
| STRUTTURA PORTICO: | FISSA | MATERIALE: | CEMENTO ARMATO |



| | | | |
|--------------------|-------------|-----------------|-----------------------------|
| CORPO B | | COD. EDI | 72596 |
| DESTINAZIONE/USO: | MATERIALE : | CEMENTO ARMATO | |
| CABINA | TIPO COSTR: | PREFABBRICATA | |
| SERVIZIO IGIENICO | COPERTURA: | PIANA | |
| | INFISSI: | LEGNO | |
| | FINITURE: | INTONACATO | |
| SUP. COPERTA: | 42,23 H: | 2,6 | COLORE1: BIANCO 2 ARANCIONE |
| SUP. PORTIC.: | H: | | CONSERVAZIONE: SUFFICIENTE |
| STRUTTURA PORTICO: | | MATERIALE: | |




| | | | |
|--------------------|-------------|-----------------|-----------------------------|
| CORPO C | | COD. EDI | 72145 |
| DESTINAZIONE/USO: | MATERIALE : | CEMENTO ARMATO | |
| CABINA | TIPO COSTR: | PREFABBRICATA | |
| SERVIZIO IGIENICO | COPERTURA: | PIANA | |
| SPOGLIATOIO | INFISSI: | LEGNO | |
| | FINITURE: | INTONACATO | |
| SUP. COPERTA: | 77,69 H: | 2,6 | COLORE1: BIANCO 2 ARANCIONE |
| SUP. PORTIC.: | H: | | CONSERVAZIONE: SUFFICIENTE |
| STRUTTURA PORTICO: | | MATERIALE: | |



| | | | |
|--------------------|-------------|-----------------|-----------------------------|
| CORPO D | | COD. EDI | 72692 |
| DESTINAZIONE/USO: | MATERIALE : | CEMENTO ARMATO | |
| CABINA | TIPO COSTR: | PREFABBRICATA | |
| | COPERTURA: | PIANA | |
| | INFISSI: | LEGNO | |
| | FINITURE: | INTONACATO | |
| SUP. COPERTA: | 28,49 H: | 2,6 | COLORE1: BIANCO 2 ARANCIONE |
| SUP. PORTIC.: | H: | | CONSERVAZIONE: SUFFICIENTE |
| STRUTTURA PORTICO: | | MATERIALE: | |





| | | | | | |
|--------------------|--|--|--------------------------------|----------------|---------|
| DATA |  COMUNE DI RAVENNA AREA 6: PIANIFICAZIONE TERRITORIALE SERVIZIO PROGETTAZIONE URBANISTICA | | CODICE STRUTTURA | 08.013 | |
| 26/04/2004 | | | LOC | LIDO DI CLASSE | |
| RILEVATORI | CENSIMENTO STRUTTURE ARENILE | | VIA | VIALE CABOTO | |
| GIUNCHI - MINGUZZI | | | CIVICO | 22 PARTE | |
| AGGIORNAMENTO | Pagina 2 | | ZONA PIANO ARENILE 96: | B-B2 | |
| | Pagina 3 | | CATASTO TERRENI RAVENNA | | |
| PAGINA 1 | | | SEZIONE | FOGLIO | MAPPALE |
| | | | S | | |

ELEMENTI COSTITUENTI L'INSIEME

| | | | |
|---------------|------------|--------------------|-----------------------|
| DENOMINAZIONE | Bagno Rosa | DESTINAZIONE D'USO | STABILIMENTO BALNEARE |
|---------------|------------|--------------------|-----------------------|

| | | | |
|--------------------|----------------|---------|---------|
| VINCOLI AMBIENTALI | DINAMICA COSTA | STABILE | TRATTO: |
|--------------------|----------------|---------|---------|

| | | | | |
|--|---|---|--|--|
| <input checked="" type="checkbox"/> PAESISTICO LR 31/2000 -L.R. 27/88 -L.R. 1497/39 -L.R. 1039/39 -L.R. 431/85 | <input type="checkbox"/> RNS <input checked="" type="checkbox"/> IDROGEOLOGICO <input type="checkbox"/> SIC <input type="checkbox"/> ZPS | CONNESSIONE RETI CICLABILE <300ML AUTOBUS <300ML PARCHEGGI <300ML AUTOSTRADA >10KM STATALE >1KM PROVINCIALE >1KM |  |  |
|--|---|---|--|--|

| | |
|-----------|--|
| NOTE ZONA | |
|-----------|--|

| | | |
|--------------------------------------|----------------|-------------------|
| PRESENZA DI FILTRI E DIMENSIONAMENTO | ACCESSIBILITA' | MATERIALE RECINZ. |
|--------------------------------------|----------------|-------------------|

| | | | | | |
|--------------------|-----|-----------|-------|-------------------|----------------|
| PINETA ALTEZZA | | LARGHEZZA | 28,35 | PINETA RECINZIONE | RETE METALLICA |
| DUNA ALTEZZA | | LARGHEZZA | 0 | AREA RETROSTANTE | STATO: |
| RECINZIONE ALTEZZA | 1,5 | LARGHEZZA | 0 | EDIFICATO | SUFFICIENTE |

| |
|-------------------------|
| ACCESSIBILITA' SPIAGGIA |
|-------------------------|

| | | | | |
|-----------|--------|----------------|-----------|-----------------|
| MODALITA' | NUMERO | PAVIMENTAZIONE | ACCESSI | CONCESSIONE |
| CARRABILE | 0 | | TIPOLOGIA | ESCLUSIVO CONC. |
| PEDONALE | 1 | PAVIMENTATO | PROPIETA' | DEM. MARITTIMO |

| |
|------------------------|
| PROTEZIONE DELLA COSTA |
|------------------------|

| | | | | | | | |
|--|--------|-----------|------|-----------|-----------------|------|----------|
| <input type="checkbox"/> DIFESE A MARE PARALLELE | | | | | | | |
| DIST. COSTA | 119,41 | INTERASSE | 29,5 | MATERIALE | MASSI IN PIETRA | TIPO | SOFFOLTE |
| <input type="checkbox"/> DIFESE A MARE RADENTI | | | | | | | |
| LUNGHEZZA | | MATERIALE | | TIPO | | | |
| <input type="checkbox"/> DIFESE A PENNELLO | | | | | | | |
| LUNGHEZZA | | INTERASSE | | MATERIALE | | TIPO | |

| |
|--------------------|
| AREA DI PERTINENZA |
|--------------------|


| | | | | | | | | |
|----------------|--------------------------------|------------|----------------------------|-------------|------|----------|-----|------|
| PROPIETA' | DEM.MARITTIMO | N° CONCES. | 77/03 | INIZIO | | SCADENZA | | |
| CONCESSIONARIO | Soc. Fabbri Andrea e C. s.a.s. | | P.I. | 00928990399 | | | | |
| GESTORE | Fabbri Andrea | | | | | | | |
| SUPERFICIE MQ. | DIMENSI | | DISTANZA ALTRE CONCESSIONI | | | | | |
| 5102 | FRONTE | 65 | PROFONDITA' | 83 | NORD | 17,25 | SUD | 4,64 |

| | | | | | | |
|--------------------|--|---------|-----|------------|---------|--|
| PROGETTO UNITARIO: | DELIBERA | 4131/37 | DEL | 16/01/2001 | COMMIT: | CSB COOP. STABILIMENTI CBR COOP BAGNINI |
| OGGETTO | RAZIONALIZZAZIONE ARENILE LIDO DI CLASSE | | | | | |

| | |
|---------------------------|-------------------------|
| TITOLI EDILIZI RILASCIATI | NOTE AREA DI PERTINENZA |
|---------------------------|-------------------------|

| | |
|--|--|
| PG 36823/02 PG 63404/03. RICHIESTA DI PARERE PREVENTIVO ALLA C.Q.A.P. CON PG 47762/04 PER VARIANTE A MANUTENZIONE STRAORDINARIA CON AUMENTO DI CONCESSIONE DEMANIALE | NUMERO CABINE: 30, NUMERO DOCCE APERTE: 3 NUMERO DOCCE CHIUSE: 3, NUMERO WC: 4 NUMERO LAVAPIEDI: 2. ATTIVITA': ANIMAZIONE, RISTORANTE, BEACH VOLLEY, PALLACANESTRO, RACCHETTONI. |
|--|--|

| |
|--------------------|
| DATA |
| 26/04/2004 |
| RILEVATORI |
| GIUNCHI - MINGUZZI |
| AGGIORNAMENTO |
| |
| PAGINA 2 |



COMUNE DI RAVENNA

AREA 6: PIANIFICAZIONE TERRITORIALE
SERVIZIO PROGETTAZIONE URBANISTICA

CENSIMENTO STRUTTURE ARENILE

Pagina 1
Pagina 3

| | | |
|--------------------------------|----------------|---------|
| CODICE STRUTTURA | 08.013 | |
| LOC | LIDO DI CLASSE | |
| VIA | VIALE CABOTO | |
| CIVICO | 22 PARTE | |
| CATASTO TERRENI RAVENNA | | |
| SEZIONE | FOGLIO | MAPPALE |
| S | | |

ELEMENTI COSTITUENTI L'INSIEME

| | | | |
|---------------|------------|--------------------|-----------------------|
| DENOMINAZIONE | Bagno Rosa | DESTINAZIONE D'USO | STABILIMENTO BALNEARE |
|---------------|------------|--------------------|-----------------------|

SCHEMA STATO CONCESSIONATO

SCHEMA STATO RILEVATO

AREA DI SUPPORTO ALLA BALNEAZIONE

| | |
|------------------------|---|
| DESTINAZIONE D'USO | ACCESSIBILITA' |
| PARCHEGGIO MQ: 0 | <input type="checkbox"/> PRESENZA DI BARRIERE ARCHITETTONICHE |
| VERDE MQ: 0 | <input type="checkbox"/> PRESENZA DI DUNA IN AREA CONCESSIONATA |
| ATTREZ. SPORT. MQ: 500 | DIST. DUNA EDIF. / SCHEDA: / |
| SUP TEMPORANEE: 0,00 | RECINZIONE AREA: VEGETAZIONE |

FOTO AREA A SUPPORTO DELLA BALNEAZIONE



SUPERFICI IMPERMEABILI

| | |
|-------------------|-----------------|
| PAVIMENTATA MQ: 0 | PAVIMENTAZIONE: |
|-------------------|-----------------|

SUPERFICI PERMEABILI

| | |
|-----------------|--------------------------------|
| PAVIMENTATA MQ: | PAVIMENTAZIONE: LASTRE CEMENTO |
|-----------------|--------------------------------|

EDIFICIO E DI MQ. 37,91 E ALTEZZA 2.1 CON CODICE EDIFICIO 72675, STRUTTURA PREFABBRICATA IN CEMENTO ARMATO INFISSI IN LEGNO E COPERTURA A DUE FALDE. PRESENZA DI ALBERATURE E AIUOLE.

| | |
|---------------|--------------------|
| N. CABINE: 30 | STATO: SUFFICIENTE |
|---------------|--------------------|

AREA DESTINATA ALLA BALNEAZIONE

ATTIVITA': OMBREGGIO CAMPO SPORTIVO AREA RICREATIVA

SUPERFICI IMPERMEABILI

| | |
|-------------------|-----------------|
| PAVIMENTATA MQ: 0 | PAVIMENTAZIONE: |
|-------------------|-----------------|

SUPERFICI PERMEABILI

| | |
|-----------------|--------------------------------|
| PAVIMENTATA MQ: | PAVIMENTAZIONE: LASTRE CEMENTO |
|-----------------|--------------------------------|

| | |
|--------------------|---------------------------|
| N_OMBRELLONI: | ATTERRAGGIO NATANTI: |
| STATO: SUFFICIENTE | LARGHEZZA: 0 LUNGHEZZA: 0 |

FOTO AREA DESTINATA ALLA BALNEAZIONE



| DATI PIANO ARENILE 1996 | | ESISTENTE DA PROGETTO UNITARIO: | | DATI ULTIMA CONCESSIONE EDILIZIA: | | INTERVENTO CON PROGETTO UNITARIO: | |
|-------------------------|-----|---------------------------------|--------|-----------------------------------|--------|-----------------------------------|--|
| ESISTENTE: | 430 | STRUTTURE FISSE: | 268,71 | STRUTTURE FISSE: | 268,71 | | |
| INTERVENTO DIRETTO: | 330 | PAVIMENTAZIONI FISSE: | 0 | PAVIMENTAZIONI FISSE: | 0 | | |
| PROGETTO UNITARIO: | 365 | TOT. SUP. COPERTA: | 268,71 | TOT. SUP. COPERTA: | 268,71 | 242 | |

| |
|--------------------|
| DATA |
| 26/04/2004 |
| RILEVATORI |
| GIUNCHI - MINGUZZI |
| AGGIORNAMENTO |
| |
| PAGINA 3 |

COMUNE DI RAVENNA
 AREA 6: PIANIFICAZIONE TERRITORIALE E
 SERVIZIO PROGETTAZIONE URBANISTICA

CENSIMENTO STRUTTURE ARENILE

| | | | |
|--------------------------------|----------------|---------|--|
| CODICE STRUTTURA | 08.013 | | |
| LOC | LIDO DI CLASSE | | |
| VIA | VIALE CABOTO | | |
| CIVICO | 22 | PARTE | |
| CATASTO TERRENI RAVENNA | | | |
| SEZIONE | FOGLIO | MAPPALE | |
| | S | | |

ELEMENTI COSTITUENTI L'INSIEME

| | | | |
|---------------|------------|--------------------|-----------------------|
| DENOMINAZIONE | Bagno Rosa | DESTINAZIONE D'USO | STABILIMENTO BALNEARE |
|---------------|------------|--------------------|-----------------------|

| | | | |
|--------------------|-------------|-----------------|----------------|
| CORPO A | | COD. EDI | 72150 |
| DESTINAZIONE/USO: | MATERIALE : | CEMENTO ARMATO | |
| BAR RISTORO | TIPO COSTR: | PREFABBRICATA | |
| MAGAZZINO | COPERTURA: | DUE FALDE | |
| | INFISSI: | LEGN.ALLUM.MET. | |
| | FINITURE: | INTONACATO | |
| SUP. COPERTA: | 154,41 | H: | 3,5 |
| | | COLORE1: | GIALLO 2 VERDE |
| SUP. PORTIC.: | | H: | |
| | | CONSERVAZIONE: | SUFFICIENTE |
| STRUTTURA PORTICO: | | MATERIALE: | |



| | | | |
|--------------------|-------------|----------------|------------------|
| CORPO B | | COD. EDI | 72693 |
| DESTINAZIONE/USO: | MATERIALE : | CEMENTO ARMATO | |
| SERVIZIO IGIENICO | TIPO COSTR: | PREFABBRICATA | |
| SERVIZIO IGIENICO | COPERTURA: | UNA FALDA | |
| MAGAZZINO | INFISSI: | LEGNO | |
| | FINITURE: | | |
| SUP. COPERTA: | 16,88 | H: | 2,1 |
| | | COLORE1: | GIALLO 2 MARRONE |
| SUP. PORTIC.: | | H: | |
| | | CONSERVAZIONE: | SUFFICIENTE |
| STRUTTURA PORTICO: | | MATERIALE: | |




| | | | |
|--------------------|-------------|----------------|------------------|
| CORPO C | | COD. EDI | 72148 |
| DESTINAZIONE/USO: | MATERIALE : | CEMENTO ARMATO | |
| CABINA | TIPO COSTR: | PREFABBRICATA | |
| MAGAZZINO | COPERTURA: | DUE FALDE | |
| SERVIZIO IGIENICO | INFISSI: | LEGNO | |
| PRONT.SOCCORSO | FINITURE: | INTONACATO | |
| SUP. COPERTA: | 30,26 | H: | 2,1 |
| | | COLORE1: | GIALLO 2 MARRONE |
| SUP. PORTIC.: | | H: | |
| | | CONSERVAZIONE: | SUFFICIENTE |
| STRUTTURA PORTICO: | | MATERIALE: | |



| | | | |
|--------------------|-------------|----------------|------------------|
| CORPO D | | COD. EDI | 72149 |
| DESTINAZIONE/USO: | MATERIALE : | CEMENTO ARMATO | |
| MAGAZZINO | TIPO COSTR: | PREFABBRICATA | |
| CABINA | COPERTURA: | DUE FALDE | |
| | INFISSI: | LEGNO | |
| | FINITURE: | INTONACATO | |
| SUP. COPERTA: | 38,25 | H: | 2,1 |
| | | COLORE1: | GIALLO 2 MARRONE |
| SUP. PORTIC.: | | H: | |
| | | CONSERVAZIONE: | SUFFICIENTE |
| STRUTTURA PORTICO: | | MATERIALE: | |





| | | | | |
|--------------------|--|--|---|----------------|
| DATA |  COMUNE DI RAVENNA AREA 6: PIANIFICAZIONE TERRITORIALE SERVIZIO PROGETTAZIONE URBANISTICA | | CODICE STRUTTURA | 08.014 |
| 26/04/2004 | | | LOC | LIDO DI CLASSE |
| RILEVATORI | CENSIMENTO STRUTTURE ARENILE | | VIA | VIALE CABOTO |
| GIUNCHI - MINGUZZI | | | CIVICO | 24 PARTE |
| AGGIORNAMENTO | Pagina 2 | | ZONA PIANO ARENILE 96: | B-B1 |
| PAGINA 1 | Pagina 3 | | CATASTO TERRENI RAVENNA SEZIONE FOGLIO MAPPALE S | |

ELEMENTI COSTITUENTI L'INSIEME

| | | | |
|---------------|------------------|--------------------|-----------------------|
| DENOMINAZIONE | Bagno Malù Beach | DESTINAZIONE D'USO | STABILIMENTO BALNEARE |
|---------------|------------------|--------------------|-----------------------|

| | | | |
|--------------------|----------------|--------------|---------|
| VINCOLI AMBIENTALI | DINAMICA COSTA | RIPASCIMENTO | TRATTO: |
|--------------------|----------------|--------------|---------|

| | | | | |
|--|---|---|--|--|
| <input checked="" type="checkbox"/> PAESISTICO LR 31/2000 -L.R. 27/88 -L.R. 1497/39 -L.R. 1039/39 -L.R. 431/85 | <input type="checkbox"/> RNS <input checked="" type="checkbox"/> IDROGEOLOGICO <input type="checkbox"/> SIC <input type="checkbox"/> ZPS | CONNESSIONE RETI CICLABILE <300ML AUTOBUS <300ML PARCHEGGI <300ML AUTOSTRADA >10KM STATALE >1KM PROVINCIALE >1KM |  |  |
|--|---|---|--|--|

| | |
|-----------|--|
| NOTE ZONA | |
|-----------|--|

| | | |
|--------------------------------------|----------------|-------------------|
| PRESENZA DI FILTRI E DIMENSIONAMENTO | ACCESSIBILITA' | MATERIALE RECINZ. |
|--------------------------------------|----------------|-------------------|

| | | | | | |
|--------------------|---|-----------|-------|-------------------|-------------|
| PINETA ALTEZZA | | LARGHEZZA | 19,24 | PINETA RECINZIONE | LEGNO CORDA |
| DUNA ALTEZZA | | LARGHEZZA | 0 | AREA RETROSTANTE | STATO: |
| RECINZIONE ALTEZZA | 1 | LARGHEZZA | 0,15 | EDIFICATO | SUFFICIENTE |

| |
|-------------------------|
| ACCESSIBILITA' SPIAGGIA |
|-------------------------|

| | | | | |
|-----------|--------|----------------|------------|-----------------|
| MODALITA' | NUMERO | PAVIMENTAZIONE | ACCESSI | CONCESSIONE |
| CARRABILE | 0 | | TIPOLOGIA | ESCLUSIVO CONC. |
| PEDONALE | 2 | PAVIMENTATO | PROPRIETA' | DEM. MARITTIMO |

| |
|------------------------|
| PROTEZIONE DELLA COSTA |
|------------------------|

| | | | | | | | | |
|--|-------------|--------|-----------|------|-----------|-----------------|------|----------|
| <input type="checkbox"/> DIFESE A MARE PARALLELE | DIST. COSTA | 109,66 | INTERASSE | 29,5 | MATERIALE | MASSI IN PIETRA | TIPO | SOFFOLTE |
| <input type="checkbox"/> DIFESE A MARE RADENTI | LUNGHEZZA | | MATERIALE | | TIPO | | | |
| <input type="checkbox"/> DIFESE A PENNELLO | LUNGHEZZA | | INTERASSE | | MATERIALE | | TIPO | |

| |
|--------------------|
| AREA DI PERTINENZA |
|--------------------|

| | | | | | | | | |
|----------------|-----------------|------------|----------------------------|-----------------|------|----------|-----|----|
| PROPRIETA' | DEM.MARITTIMO | N° CONCES. | 15/98 | INIZIO | | SCADENZA | | |
| CONCESSIONARIO | Bertoni Manuela | | P.I. | RTMNL52H54A547Y | | | | |
| GESTORE | Bertoni Manuela | | | | | | | |
| SUPERFICIE MQ. | DIMENSI | | DISTANZA ALTRE CONCESSIONI | | | | | |
| 2800 | FRONTE | 40 | PROFONDITA' | 70 | NORD | 4,64 | SUD | 10 |

| | | | | | | |
|--------------------|--|---------|-----|------------|---------|--|
| PROGETTO UNITARIO: | DELIBERA | 4131/37 | DEL | 16/01/2001 | COMMIT: | CSB COOP. STABILIMENTI CBR COOP BAGNINI |
| OGGETTO | RAZIONALIZZAZIONE ARENILE LIDO DI CLASSE | | | | | |

| | |
|---------------------------|-------------------------|
| TITOLI EDILIZI RILASCIATI | NOTE AREA DI PERTINENZA |
|---------------------------|-------------------------|

| | |
|---|---|
| PRATICA IN CORSO CON PG 55432/01 PER AUMENTO DELLA CONCESSIONE DEMANIALE. | NUMERO CABINE: 13, NUMERO DOCCE APERTE: 2 NUMERO DOCCE CHIUSE: 2, NUMERO LETTINI: 250 NUMERO SDRAI: 10, NUMERO OMBRELLONI: 150 NUMERO WC: 3, NUMERO LAVAPIEDI: 1 ATTIVITA': ANIMAZIONE, RISTORANTE, BEACH VOLLEY, RACCHETTONI, CANOE, MOSCONE, AEROBICA. |
|---|---|

| |
|--------------------|
| DATA |
| 26/04/2004 |
| RILEVATORI |
| GIUNCHI - MINGUZZI |
| AGGIORNAMENTO |
| |
| PAGINA 2 |



COMUNE DI RAVENNA

AREA 6: PIANIFICAZIONE TERRITORIALE
SERVIZIO PROGETTAZIONE URBANISTICA

CENSIMENTO STRUTTURE ARENILE

Pagina 1
Pagina 3

| | | |
|--------------------------------|----------------|---------|
| CODICE STRUTTURA | 08.014 | |
| LOC | LIDO DI CLASSE | |
| VIA | VIALE CABOTO | |
| CIVICO | 24 PARTE | |
| CATASTO TERRENI RAVENNA | | |
| SEZIONE | FOGLIO | MAPPALE |
| S | | |

ELEMENTI COSTITUENTI L'INSIEME


| | | | |
|---------------|------------------|--------------------|-----------------------|
| DENOMINAZIONE | Bagno Malù Beach | DESTINAZIONE D'USO | STABILIMENTO BALNEARE |
|---------------|------------------|--------------------|-----------------------|

| SCHEMA STATO CONCESSIONATO | SCHEMA STATO RILEVATO |
|----------------------------|-----------------------|
| | |

AREA DI SUPPORTO ALLA BALNEAZIONE

| | | |
|---|--|---|
| DESTINAZIONE D'USO PARCHEGGIO MQ: <input type="text" value="0"/> VERDE MQ: <input type="text" value="0"/> ATTREZ. SPORT. MQ: <input type="text" value="600"/> SUP TEMPORANEE: <input type="text" value="50,00"/> | ACCESSIBILITA' <input type="checkbox"/> PRESENZA DI BARRIERE ARCHITETTONICHE <input type="checkbox"/> PRESENZA DI DUNA IN AREA CONCESSIONATA DIST. DUNA EDIF. / <input type="text"/> SCHEDA: / <input type="text"/> RECINZIONE AREA: <input type="text" value="LEGNO"/> | FOTO AREA A SUPPORTO DELLA BALNEAZIONE  |
| SUPERFICI IMPERMEABILI PAVIMENTATA MQ: <input type="text" value="33,33"/> PAVIMENTAZIONE: <input type="text" value="GRANIGLIA"/> | | N. CABINE: <input type="text" value="13"/> STATO: <input type="text" value="SUFFICIENTE"/> |
| SUPERFICI PERMEABILI PAVIMENTATA MQ: <input type="text"/> PAVIMENTAZIONE: <input type="text" value="PIASTRELLE CEMENTO"/> | | |

AREA DESTINATA ALLA BALNEAZIONE

| | |
|---|---|
| ATTIVITA': <input type="text" value="OMBREGGIO"/> <input type="text" value="CAMPO SPORTIVO"/> <input type="text" value="AREA RICREATIVA"/> | FOTO AREA DESTINATA ALLA BALNEAZIONE  |
| SUPERFICI IMPERMEABILI PAVIMENTATA MQ: <input type="text"/> PAVIMENTAZIONE: <input type="text"/> | |
| SUPERFICI PERMEABILI PAVIMENTATA MQ: <input type="text"/> PAVIMENTAZIONE: <input type="text" value="LASTRE CEMENTO"/> | |
| N_OMBRELLONI: <input type="text" value="150"/> ATTERRAGGIO NATANTI: STATO: <input type="text" value="SUFFICIENTE"/> LARGHEZZA: <input type="text" value="0"/> LUNGHEZZA: <input type="text" value="0"/> | |
| PRESENZA DI PALME ANTISTANTI L'EDIFICIO PRINCIPALE: <input type="text"/> | |

| DATI PIANO ARENILE 1996 | | ESISTENTE DA PROGETTO UNITARIO: | | DATI ULTIMA CONCESSIONE EDILIZIA: | | INTERVENTO CON PROGETTO UNITARIO: | |
|-------------------------|----------------------------------|---------------------------------|-------------------------------------|-----------------------------------|-------------------------------------|-----------------------------------|----------------------------------|
| ESISTENTE: | <input type="text" value="220"/> | STRUTTURE FISSE: | <input type="text" value="129,08"/> | STRUTTURE FISSE: | <input type="text" value="129,08"/> | CON PROGETTO UNITARIO: | |
| INTERVENTO DIRETTO: | <input type="text" value="210"/> | PAVIMENTAZIONI FISSE: | <input type="text" value="33,33"/> | PAVIMENTAZIONI FISSE: | <input type="text" value="33,33"/> | | |
| PROGETTO UNITARIO: | <input type="text" value="230"/> | TOT. SUP. COPERTA: | <input type="text" value="162,41"/> | TOT. SUP. COPERTA: | <input type="text" value="162,41"/> | | <input type="text" value="230"/> |

| |
|--------------------|
| DATA |
| 26/04/2004 |
| RILEVATORI |
| GIUNCHI - MINGUZZI |
| AGGIORNAMENTO |
| |
| PAGINA 3 |

COMUNE DI RAVENNA
 AREA 6: PIANIFICAZIONE TERRITORIALE E
 SERVIZIO PROGETTAZIONE URBANISTICA

CENSIMENTO STRUTTURE ARENILE

| | | |
|--------------------------------|----------------|---------|
| CODICE STRUTTURA | 08.014 | |
| LOC | LIDO DI CLASSE | |
| VIA | VIALE CABOTO | |
| CIVICO | 24 PARTE | |
| CATASTO TERRENI RAVENNA | | |
| SEZIONE | FOGLIO | MAPPALE |
| S | | |

ELEMENTI COSTITUENTI L'INSIEME

| | | | |
|---------------|------------------|--------------------|-----------------------|
| DENOMINAZIONE | Bagno Malù Beach | DESTINAZIONE D'USO | STABILIMENTO BALNEARE |
|---------------|------------------|--------------------|-----------------------|

| | | | |
|--------------------|-------------|------------------|-----------------|
| CORPO A | | COD. EDI | 72399 |
| DESTINAZIONE/USO: | MATERIALE : | CEMENTO ARMATO | |
| BAR RISTORO | TIPO COSTR: | PREFABBRICATA | |
| MAGAZZINO | COPERTURA: | PIANA | |
| | INFISSI: | LEGNO, ALLUMINIO | |
| | FINITURE: | INTONACATO | |
| SUP. COPERTA: | 67,6 | H: | 3,5 |
| | | COLORE1: | BIANCO 2 GIALLO |
| SUP. PORTIC.: | | H: | 3 |
| | | CONSERVAZIONE: | SUFFICIENTE |
| STRUTTURA PORTICO: | REMOVIBILE | MATERIALE: | METALLO |



| | | | |
|--------------------|-------------|----------------|-----------------|
| CORPO B | | COD. EDI | 72151 |
| DESTINAZIONE/USO: | MATERIALE : | CEMENTO ARMATO | |
| CABINA | TIPO COSTR: | PREFABBRICATA | |
| | COPERTURA: | PIANA | |
| | INFISSI: | LEGNO | |
| | FINITURE: | INTONACATO | |
| SUP. COPERTA: | 21,3 | H: | 2,7 |
| | | COLORE1: | BIANCO 2 GIALLO |
| SUP. PORTIC.: | | H: | |
| | | CONSERVAZIONE: | SUFFICIENTE |
| STRUTTURA PORTICO: | | MATERIALE: | |



| | | | |
|--------------------|-------------|----------------|-----------------|
| CORPO C | | COD. EDI | 72152 |
| DESTINAZIONE/USO: | MATERIALE : | CEMENTO ARMATO | |
| CABINA | TIPO COSTR: | PREFABBRICATA | |
| SERVIZIO IGIENICO | COPERTURA: | PIANA | |
| | INFISSI: | LEGNO | |
| | FINITURE: | INTONACATO | |
| SUP. COPERTA: | 31,2 | H: | 2,7 |
| | | COLORE1: | BIANCO 2 GIALLO |
| SUP. PORTIC.: | | H: | |
| | | CONSERVAZIONE: | SUFFICIENTE |
| STRUTTURA PORTICO: | | MATERIALE: | |



| | | | |
|--------------------|-------------|----------------|---|
| CORPO D | | COD. EDI | |
| DESTINAZIONE/USO: | MATERIALE : | | |
| | TIPO COSTR: | | |
| | COPERTURA: | | |
| | INFISSI: | | |
| | FINITURE: | | |
| SUP. COPERTA: | | H: | |
| | | COLORE1: | 2 |
| SUP. PORTIC.: | | H: | |
| | | CONSERVAZIONE: | |
| STRUTTURA PORTICO: | | MATERIALE: | |



| | | | | | | |
|--------------------|--|--|------------------|--------------------------------|--------------|---------|
| DATA |  COMUNE DI RAVENNA AREA 6: PIANIFICAZIONE TERRITORIALE SERVIZIO PROGETTAZIONE URBANISTICA | | CODICE STRUTTURA | 08.015 | | |
| 26/04/2004 | | | LOC | LIDO DI CLASSE | | |
| RILEVATORI | CENSIMENTO STRUTTURE ARENILE | | | VIA | VIALE CABOTO | |
| GIUNCHI - MINGUZZI | | | | CIVICO | 26 PARTE | |
| AGGIORNAMENTO | Pagina 2 | | | ZONA PIANO ARENILE 96: | B-B1 | |
| PAGINA 1 | Pagina 3 | | | CATASTO TERRENI RAVENNA | | |
| | | | | SEZIONE | FOGLIO | MAPPALE |
| | | | | S | | |

ELEMENTI COSTITUENTI L'INSIEME

| | | | |
|---------------|-------------|--------------------|-----------------------|
| DENOMINAZIONE | Bagno Marta | DESTINAZIONE D'USO | STABILIMENTO BALNEARE |
|---------------|-------------|--------------------|-----------------------|

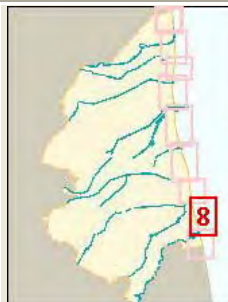
VINCOLI AMBIENTALI

- PAESISTICO LR 31/2000
- L.R. 27/88
- L.R. 1497/39
- L.R. 1039/39
- L.R. 431/85
- RNS
- IDROGEOLOGICO
- SIC
- ZPS


DINAMICA COSTA

- CONNESSIONE RETI**
- CICLABILE <300ML
- AUTOBUS <300ML
- PARCHEGGI <300ML
- AUTOSTRADA >10KM
- STATALE >1KM
- PROVINCIALE >1KM

RIPASCIMENTO



TRATTO:



NOTE ZONA

PRESENZA DI FILTRI E DIMENSIONAMENTO

| | | | | | | |
|------------|---------|-----|-----------|-------|-------------------|----------------|
| PINETA | ALTEZZA | | LARGHEZZA | 15,24 | PINETA RECINZIONE | RETE METALLICA |
| DUNA | ALTEZZA | | LARGHEZZA | 0 | AREA RETROSTANTE | STATO: |
| RECINZIONE | ALTEZZA | 1,2 | LARGHEZZA | 0 | EDIFICATO | SUFFICIENTE |

ACCESSIBILITA' SPIAGGIA

| MODALITA' | NUMERO | PAVIMENTAZIONE | ACCESSI | CONCESSIONE |
|-----------|--------|----------------|--------------------------|-------------|
| CARRABILE | 0 | | TIPOLOGIA ESCLUSIVO | CONC. |
| PEDONALE | 1 | PAVIMENTATO | PROPIETA' DEM. MARITTIMO | |

PROTEZIONE DELLA COSTA

- DIFESE A MARE PARALLELE
- DIST. COSTA 106,71 INTERASSE 27,53 MATERIALE MASSI IN PIETRA TIPO SOFFOLTE
- DIFESE A MARE RADENTI
- LUNGHEZZA MATERIALE TIPO
- DIFESE A PENNELLO
- LUNGHEZZA INTERASSE MATERIALE TIPO

AREA DI PERTINENZA

| | | | | | |
|----------------|--------------------------|----------------------------|----------------|--------|----------|
| PROPIETA' | DEM.MARITTIMO | N° CONCES. | 274/98 | INIZIO | SCADENZA |
| CONCESSIONARIO | Bacchi Marta | P.I. | CMRT61E58H199C | | |
| GESTORE | Bacchi Marta | | | | |
| SUPERFICIE MQ. | DIMENSI | DISTANZA ALTRE CONCESSIONI | | | |
| 2695 | FRONTE 35 PROFONDITA' 77 | NORD 10 | SUD 10,03 | | |

PROGETTO UNITARIO: DELIBERA 4131/37 DEL 16/01/2001 COMMIT: CSB COOP. STABILIMENTI CBR COOP BAGNINI

OGGETTO RAZIONALIZZAZIONE ARENILE LIDO DI CLASSE

TITOLI EDILIZI RILASCIATI

NOTE AREA DI PERTINENZA

NUMERO CABINE: 10, NUMERO DOCCE APERTE: 2
 NUMERO DOCCE CHIUSE: 1, NUMERO LETTINI: 200
 NUMERO SDRAI: 20, NUMERO OMBRELLONI: 120
 NUMERO WC: 3, NUMERO LAVAPIEDI: 1
 ATTIVITA': ANIMAZIONE: RISTORANTE, BEACH VOLLEY,
 PALLACANESTRO, RACCHETTONI. CAMPO DA BOCCHE, PARCO
 GIOCHI PER BAMBINI ATTIVITA':

| |
|--------------------|
| DATA |
| 26/04/2004 |
| RILEVATORI |
| GIUNCHI - MINGUZZI |
| AGGIORNAMENTO |
| |
| PAGINA 2 |


COMUNE DI RAVENNA
 AREA 6: PIANIFICAZIONE TERRITORIALE
 SERVIZIO PROGETTAZIONE URBANISTICA

CENSIMENTO STRUTTURE ARENILE

Pagina 1 Pagina 3

| | | |
|--------------------------------|----------------|---------|
| CODICE STRUTTURA | 08.015 | |
| LOC | LIDO DI CLASSE | |
| VIA | VIALE CABOTO | |
| CIVICO | 26 PARTE | |
| CATASTO TERRENI RAVENNA | | |
| SEZIONE | FOGLIO | MAPPALE |
| S | | |

ELEMENTI COSTITUENTI L'INSIEME

| | | | |
|---------------|-------------|--------------------|-----------------------|
| DENOMINAZIONE | Bagno Marta | DESTINAZIONE D'USO | STABILIMENTO BALNEARE |
|---------------|-------------|--------------------|-----------------------|

SCHEMA STATO CONCESSIONATO

SCHEMA STATO RILEVATO

AREA DI SUPPORTO ALLA BALNEAZIONE

| | |
|------------------------|---|
| DESTINAZIONE D'USO | ACCESSIBILITA' |
| PARCHEGGIO MQ: 0 | <input type="checkbox"/> PRESENZA DI BARRIERE ARCHITETTONICHE |
| VERDE MQ: 0 | <input type="checkbox"/> PRESENZA DI DUNA IN AREA CONCESSIONATA |
| ATTREZ. SPORT. MQ: 380 | DIST. DUNAEDIF. / SCHEDA: / |
| SUP TEMPORANEE: 0,00 | RECINZIONE AREA: VEGETAZIONE |

FOTO AREA A SUPPORTO DELLA BALNEAZIONE



SUPERFICI IMPERMEABILI

| | |
|-----------------------|------------------------------|
| PAVIMENTATA MQ: 41,32 | PAVIMENTAZIONE: PIASTRELLATO |
|-----------------------|------------------------------|

SUPERFICI PERMEABILI

| | |
|-----------------|----------------------------|
| PAVIMENTATA MQ: | PAVIMENTAZIONE: PIASTRELLE |
|-----------------|----------------------------|

PORZIONE DI PAVIMENTAZIONE IN AUTOBLOCCANTI.

| | |
|---------------|--------------------|
| N. CABINE: 10 | STATO: SUFFICIENTE |
|---------------|--------------------|

AREA DESTINATA ALLA BALNEAZIONE

ATTIVITA': OMBREGGIO CAMPO SPORTIVO AREA RICREATIVA

SUPERFICI IMPERMEABILI

| | |
|-----------------|-----------------|
| PAVIMENTATA MQ: | PAVIMENTAZIONE: |
|-----------------|-----------------|

SUPERFICI PERMEABILI

| | |
|-----------------|--------------------------------|
| PAVIMENTATA MQ: | PAVIMENTAZIONE: LASTRE CEMENTO |
|-----------------|--------------------------------|

| | |
|--------------------|---------------------------|
| N_OMBRELLONI: 120 | ATTERRAGGIO NATANTI: |
| STATO: SUFFICIENTE | LARGHEZZA: 0 LUNGHEZZA: 0 |

FOTO AREA DESTINATA ALLA BALNEAZIONE



| DATI PIANO ARENILE 1996 | | ESISTENTE DA PROGETTO UNITARIO: | | DATI ULTIMA CONCESSIONE EDILIZIA: | | INTERVENTO CON PROGETTO UNITARIO: | |
|-------------------------|-----|---------------------------------|--------|-----------------------------------|---|-----------------------------------|-----|
| ESISTENTE: | 240 | STRUTTURE FISSE: | 146,06 | STRUTTURE FISSE: | | INTERVENTO CON PROGETTO UNITARIO: | |
| INTERVENTO DIRETTO: | 210 | PAVIMENTAZIONI FISSE: | 41,32 | PAVIMENTAZIONI FISSE: | 0 | | |
| PROGETTO UNITARIO: | 230 | TOT. SUP. COPERTA: | 187,38 | TOT. SUP. COPERTA: | 0 | | 230 |

| |
|--------------------|
| DATA |
| 26/04/2004 |
| RILEVATORI |
| GIUNCHI - MINGUZZI |
| AGGIORNAMENTO |
| |
| PAGINA 3 |


COMUNE DI RAVENNA
 AREA 6: PIANIFICAZIONE TERRITORIALE E
 SERVIZIO PROGETTAZIONE URBANISTICA

CENSIMENTO STRUTTURE ARENILE

| | |
|------------------|----------------|
| CODICE STRUTTURA | 08.015 |
| LOC | LIDO DI CLASSE |
| VIA | VIALE CABOTO |
| CIVICO | 26 PARTE |

| | | |
|--------------------------------|--------|---------|
| CATASTO TERRENI RAVENNA | | |
| SEZIONE | FOGLIO | MAPPALE |
| S | | |

ELEMENTI COSTITUENTI L'INSIEME

| | | | |
|---------------|-------------|--------------------|-----------------------|
| DENOMINAZIONE | Bagno Marta | DESTINAZIONE D'USO | STABILIMENTO BALNEARE |
|---------------|-------------|--------------------|-----------------------|

| | | | |
|--------------------|-------------|------------------|-------------|
| CORPO A | | COD. EDI | 72154 |
| DESTINAZIONE/USO: | MATERIALE : | CEMENTO ARMATO | |
| BAR RISTORO | TIPO COSTR: | PREFABBRICATA | |
| RISTORANTE | COPERTURA: | PIANA | |
| | INFISSI: | LEGNO, ALLUMINIO | |
| | FINITURE: | INTONACATO | |
| SUP. COPERTA: | 0 | H: | 3 |
| | | COLORE1: | SABBIA 2 |
| SUP. PORTIC.: | | H: | |
| | | CONSERVAZIONE: | SUFFICIENTE |
| STRUTTURA PORTICO: | | MATERIALE: | |



| | | | |
|--------------------|-------------|----------------|----------------|
| CORPO B | | COD. EDI | 72153 |
| DESTINAZIONE/USO: | MATERIALE : | CEMENTO ARMATO | |
| CABINA | TIPO COSTR: | PREFABBRICATA | |
| | COPERTURA: | PIANA | |
| | INFISSI: | LEGNO | |
| | FINITURE: | INTONACATO | |
| SUP. COPERTA: | 0 | H: | 2,4 |
| | | COLORE1: | SABBIA 2 VERDE |
| SUP. PORTIC.: | | H: | |
| | | CONSERVAZIONE: | SUFFICIENTE |
| STRUTTURA PORTICO: | | MATERIALE: | |




| | | | |
|--------------------|-------------|----------------|----------------|
| CORPO C | | COD. EDI | 72492 |
| DESTINAZIONE/USO: | MATERIALE : | CEMENTO ARMATO | |
| CABINA | TIPO COSTR: | PREFABBRICATA | |
| GUARDIANIA | COPERTURA: | UNA FALDA | |
| | INFISSI: | LEGNO | |
| | FINITURE: | INTONACATO | |
| SUP. COPERTA: | 0 | H: | 2,4 |
| | | COLORE1: | SABBIA 2 VERDE |
| SUP. PORTIC.: | | H: | |
| | | CONSERVAZIONE: | SUFFICIENTE |
| STRUTTURA PORTICO: | | MATERIALE: | |



| | | | |
|--------------------|-------------|----------------|----------------|
| CORPO D | | COD. EDI | 72400 |
| DESTINAZIONE/USO: | MATERIALE : | CEMENTO ARMATO | |
| SERVIZIO IGIENICO | TIPO COSTR: | PREFABBRICATA | |
| | COPERTURA: | UNA FALDA | |
| | INFISSI: | LEGNO | |
| | FINITURE: | INTONACATO | |
| SUP. COPERTA: | 0 | H: | 2,4 |
| | | COLORE1: | SABBIA 2 VERDE |
| SUP. PORTIC.: | | H: | |
| | | CONSERVAZIONE: | SUFFICIENTE |
| STRUTTURA PORTICO: | | MATERIALE: | |





| | | | | | | | | |
|-------------------|----------|---|----------------|---|--------------|---|-------------------|------|
| SUPERFICI TOTALI: | COPERTA: | 0 | PAVIM. IMPERM: | 0 | PAVIM. PERM: | 0 | STRUT TEMPORANEE: | 0,00 |
|-------------------|----------|---|----------------|---|--------------|---|-------------------|------|

| | | | | | | |
|--------------------|--|--|------------------|--------------------------------|--------------|---------|
| DATA |  COMUNE DI RAVENNA AREA 6: PIANIFICAZIONE TERRITORIALE SERVIZIO PROGETTAZIONE URBANISTICA | | CODICE STRUTTURA | 08.016 | | |
| 26/04/2004 | | | LOC | LIDO DI CLASSE | | |
| RILEVATORI | CENSIMENTO STRUTTURE ARENILE | | | VIA | VIALE CABOTO | |
| GIUNCHI - MINGUZZI | | | | CIVICO | 28 | PARTE |
| AGGIORNAMENTO | Pagina 2 | | | ZONA PIANO ARENILE 96: | B-B1 | |
| PAGINA 1 | Pagina 3 | | | CATASTO TERRENI RAVENNA | | |
| | | | | SEZIONE | FOGLIO | MAPPALE |
| | | | | S | | |

ELEMENTI COSTITUENTI L'INSIEME

| | | | |
|---------------|-------------|--------------------|-----------------------|
| DENOMINAZIONE | Bagno Vanni | DESTINAZIONE D'USO | STABILIMENTO BALNEARE |
|---------------|-------------|--------------------|-----------------------|

| | | | |
|--------------------|----------------|--------------|---------|
| VINCOLI AMBIENTALI | DINAMICA COSTA | RIPASCIMENTO | TRATTO: |
|--------------------|----------------|--------------|---------|

| | | | | |
|--|---|---|--|--|
| <input checked="" type="checkbox"/> PAESISTICO LR 31/2000 -L.R. 27/88 -L.R. 1497/39 -L.R. 1039/39 -L.R. 431/85 | <input type="checkbox"/> RNS <input checked="" type="checkbox"/> IDROGEOLOGICO <input type="checkbox"/> SIC <input type="checkbox"/> ZPS | CONNESSIONE RETI CICLABILE <300ML AUTOBUS <300ML PARCHEGGI <300ML AUTOSTRADA >10KM STATALE >1KM PROVINCIALE >1KM |  |  |
|--|---|---|--|--|

| | |
|-----------|--|
| NOTE ZONA | |
|-----------|--|

| | | |
|--------------------------------------|----------------|-------------------|
| PRESENZA DI FILTRI E DIMENSIONAMENTO | ACCESSIBILITA' | MATERIALE RECINZ. |
|--------------------------------------|----------------|-------------------|

| | | | | | |
|--------------------|-----|-----------|-------|-------------------|----------------|
| PINETA ALTEZZA | | LARGHEZZA | 14,21 | PINETA RECINZIONE | RETE METALLICA |
| DUNA ALTEZZA | | LARGHEZZA | 0 | AREA RETROSTANTE | STATO: |
| RECINZIONE ALTEZZA | 1,2 | LARGHEZZA | 0 | EDIFICATO | SUFFICIENTE |

| |
|-------------------------|
| ACCESSIBILITA' SPIAGGIA |
|-------------------------|

| | | | | |
|-----------|--------|----------------|------------|-----------------|
| MODALITA' | NUMERO | PAVIMENTAZIONE | ACCESSI | CONCESSIONE |
| CARRABILE | 0 | | TIPOLOGIA | ESCLUSIVO CONC. |
| PEDONALE | 1 | PAVIMENTATO | PROPRIETA' | DEM. MARITTIMO |

| |
|------------------------|
| PROTEZIONE DELLA COSTA |
|------------------------|

| |
|--|
| <input type="checkbox"/> DIFESE A MARE PARALLELE |
| DIST. COSTA 108,89 INTERASSE 27,53 MATERIALE MASSI IN PIETRA TIPO SOFFOLTE |
| <input type="checkbox"/> DIFESE A MARE RADENTI |
| LUNGHEZZA MATERIALE TIPO |
| <input type="checkbox"/> DIFESE A PENNELLO |
| LUNGHEZZA INTERASSE MATERIALE TIPO |

| |
|--------------------|
| AREA DI PERTINENZA |
|--------------------|

| | | | | | |
|----------------|---|------------|----------------------------|--------|---------------------|
| PROPRIETA' | DEM.MARITTIMO | N° CONCES. | 18/98 | INIZIO | SCADENZA |
| CONCESSIONARIO | Soc. RRP di Ruffilli Milena e C. s.n.c. | | | P.I. | 01282970399 |
| GESTORE | Ruffilli Milena | | | | |
| SUPERFICIE MQ. | DIMENSI | | DISTANZA ALTRE CONCESSIONI | | |
| 2950 | FRONTE | 35 | PROFONDITA' | 83,5 | NORD 10,03 SUD 6,68 |

| | | | | | | |
|--------------------|--|---------|-----|------------|---------|--|
| PROGETTO UNITARIO: | DELIBERA | 4131/37 | DEL | 16/01/2001 | COMMIT: | CSB COOP. STABILIMENTI CBR COOP BAGNINI |
| OGGETTO | RAZIONALIZZAZIONE ARENILE LIDO DI CLASSE | | | | | |

| | |
|---------------------------|-------------------------|
| TITOLI EDILIZI RILASCIATI | NOTE AREA DI PERTINENZA |
|---------------------------|-------------------------|

| | |
|---|--|
| CONCESSIONE N 1830/01. PG 13521/01 PER VARIANTE AD AMPLIAMENTO DELLO STABILIMENTO. PG 42857/99 CONCESSIONE N 854/00. | NUMERO CABINE: 22, NUMERO DOCCE APERTE: 3 NUMERO DOCCE CHIUSE: 2, NUMERO LETTINI: 300 NUMERO SDRAI: 40, NUMERO OMBRELLONI: 150 NUMERO WC: 3, NUMERO LAVAPIEDI: 1. ATTIVITA': ANIMAZIONE, RISTORAZIONE, BEACH VOLLEY, PALLACANESTRO, MAXI SCHERMO TELEVISIVO, PLAYSTATION GRATUITA PER CLIENTI, PUNTO INTERNET. |
|---|--|

| |
|--------------------|
| DATA |
| 26/04/2004 |
| RILEVATORI |
| GIUNCHI - MINGUZZI |
| AGGIORNAMENTO |
| |
| PAGINA 2 |



COMUNE DI RAVENNA

AREA 6: PIANIFICAZIONE TERRITORIALE
SERVIZIO PROGETTAZIONE URBANISTICA

CENSIMENTO STRUTTURE ARENILE

Pagina 1

Pagina 3

| | | | |
|--------------------------------|----------------|---------|---|
| CODICE STRUTTURA | 08.016 | | |
| LOC | LIDO DI CLASSE | | |
| VIA | VIALE CABOTO | | |
| CIVICO | 28 | PARTE | B |
| CATASTO TERRENI RAVENNA | | | |
| SEZIONE | FOGLIO | MAPPALE | |
| S | | | |

ELEMENTI COSTITUENTI L'INSIEME


| | | | |
|---------------|-------------|--------------------|-----------------------|
| DENOMINAZIONE | Bagno Vanni | DESTINAZIONE D'USO | STABILIMENTO BALNEARE |
|---------------|-------------|--------------------|-----------------------|

| SCHEMA STATO CONCESSIONATO | SCHEMA STATO RILEVATO |
|----------------------------|-----------------------|
| | |

AREA DI SUPPORTO ALLA BALNEAZIONE

| | | |
|---|--|---|
| DESTINAZIONE D'USO PARCHEGGIO MQ: <input type="text" value="0"/> VERDE MQ: <input type="text" value="0"/> ATTREZ. SPORT. MQ: <input type="text" value="590"/> SUP TEMPORANEE: <input type="text" value="98,37"/> | ACCESSIBILITA' <input type="checkbox"/> PRESENZA DI BARRIERE ARCHITETTONICHE <input type="checkbox"/> PRESENZA DI DUNA IN AREA CONCESSIONATA DIST. DUNAEDIF. / <input type="text"/> SCHEDA: / <input type="text"/> RECINZIONE AREA: <input type="text" value="RETE METALLICA"/> | FOTO AREA A SUPPORTO DELLA BALNEAZIONE  N. CABINE: <input type="text" value="22"/> STATO: <input type="text" value="SUFFICIENTE"/> |
|---|--|---|

AREA DESTINATA ALLA BALNEAZIONE

| | |
|--|---|
| ATTIVITA' : <input type="text" value="OMBREGGIO"/> <input type="text" value="CAMPO SPORTIVO"/> <input type="text" value="AREA RICREATIVA"/> | FOTO AREA DESTINATA ALLA BALNEAZIONE  |
| SUPERFICI IMPERMEABILI PAVIMENTATA MQ: <input type="text"/> PAVIMENTAZIONE: <input type="text" value="PIASTRELLATO"/> | |
| SUPERFICI PERMEABILI PAVIMENTATA MQ: <input type="text"/> PAVIMENTAZIONE: <input type="text" value="LASTRE CEMENTO"/> | |
| PRESENZA DI ALBERATURE E FIORIERE. <input type="text"/> | |
| N_OMBRELLONI : <input type="text" value="150"/> ATTERRAGGIO NATANTI : STATO: <input type="text" value="SUFFICIENTE"/> LARGHEZZA: <input type="text" value="0"/> LUNGHEZZA: <input type="text" value="0"/> | |
| SUPERFICIE PAVIMENTATA LATO MARE ALLINEAMENTO PARI A MQ. 179,92. | |

| DATI PIANO ARENILE 1996 | | ESISTENTE DA PROGETTO UNITARIO: | | DATI ULTIMA CONCESSIONE EDILIZIA: | | INTERVENTO CON PROGETTO UNITARIO: | |
|-------------------------|----------------------------------|---------------------------------|-------------------------------------|-----------------------------------|-------------------------------------|-----------------------------------|----------------------------------|
| ESISTENTE: | <input type="text" value="210"/> | STRUTTURE FISSE: | <input type="text" value="184,34"/> | STRUTTURE FISSE: | <input type="text" value="213,22"/> | INTERVENTO CON PROGETTO UNITARIO: | <input type="text" value="230"/> |
| INTERVENTO DIRETTO: | <input type="text" value="210"/> | PAVIMENTAZIONI FISSE: | <input type="text" value="44,27"/> | PAVIMENTAZIONI FISSE: | <input type="text" value="0"/> | | |
| PROGETTO UNITARIO: | <input type="text" value="230"/> | TOT. SUP. COPERTA: | <input type="text" value="228,61"/> | TOT. SUP. COPERTA: | <input type="text" value="213,22"/> | | |

| |
|--------------------|
| DATA |
| 26/04/2004 |
| RILEVATORI |
| GIUNCHI - MINGUZZI |
| AGGIORNAMENTO |
| |
| PAGINA 3 |


COMUNE DI RAVENNA
 AREA 6: PIANIFICAZIONE TERRITORIALE E
 SERVIZIO PROGETTAZIONE URBANISTICA

CENSIMENTO STRUTTURE ARENILE

| | | | |
|--------------------------------|----------------|---------|---|
| CODICE STRUTTURA | 08.016 | | |
| LOC | LIDO DI CLASSE | | |
| VIA | VIALE CABOTO | | |
| CIVICO | 28 | PARTE | B |
| CATASTO TERRENI RAVENNA | | | |
| SEZIONE | FOGLIO | MAPPALE | |
| S | | | |

ELEMENTI COSTITUENTI L'INSIEME

| | | | |
|---------------|-------------|--------------------|-----------------------|
| DENOMINAZIONE | Bagno Vanni | DESTINAZIONE D'USO | STABILIMENTO BALNEARE |
|---------------|-------------|--------------------|-----------------------|

| | | | |
|--------------------|-------------|-----------------|----------------|
| CORPO A | | COD. EDI | 72156 |
| DESTINAZIONE/USO: | MATERIALE : | CEMENTO ARMATO | |
| BAR RISTORO | TIPO COSTR: | PREFABBRICATA | |
| | COPERTURA: | PIANA | |
| | INFISSI: | LEGN.ALLUM.MET. | |
| | FINITURE: | INTONACATO | |
| SUP. COPERTA: | 137,18 | H: | 3,5 |
| | | COLORE1: | GIALLO 2 VERDE |
| SUP. PORTIC.: | 14,1 | H: | 3,5 |
| | | CONSERVAZIONE: | SUFFICIENTE |
| STRUTTURA PORTICO: | FISSA | MATERIALE: | LEGNO |



| | | | |
|--------------------|-------------|----------------|--------------|
| CORPO B | | COD. EDI | 72155 |
| DESTINAZIONE/USO: | MATERIALE : | CEMENTO ARMATO | |
| MAGAZZINO | TIPO COSTR: | PREFABBRICATA | |
| CABINA | COPERTURA: | PIANA | |
| | INFISSI: | LEGNO | |
| | FINITURE: | INTONACATO | |
| SUP. COPERTA: | 40,57 | H: | 2,7 |
| | | COLORE1: | BIANCO 2 BLU |
| SUP. PORTIC.: | | H: | |
| | | CONSERVAZIONE: | |
| STRUTTURA PORTICO: | | MATERIALE: | |




| | | | |
|--------------------|-------------|----------------|--------------|
| CORPO C | | COD. EDI | 72695 |
| DESTINAZIONE/USO: | MATERIALE : | CEMENTO ARMATO | |
| CABINA | TIPO COSTR: | PREFABBRICATA | |
| SERVIZIO IGIENICO | COPERTURA: | PIANA | |
| SPOGLIATOIO | INFISSI: | LEGNO | |
| PRONT.SOCCORSO | FINITURE: | INTONACATO | |
| SUP. COPERTA: | 33,5 | H: | 2,7 |
| | | COLORE1: | GIALLO 2 BLU |
| SUP. PORTIC.: | | H: | |
| | | CONSERVAZIONE: | SUFFICIENTE |
| STRUTTURA PORTICO: | | MATERIALE: | |



| | | | |
|--------------------|-------------|----------------|---|
| CORPO D | | COD. EDI | |
| DESTINAZIONE/USO: | MATERIALE : | | |
| | TIPO COSTR: | | |
| | COPERTURA: | | |
| | INFISSI: | | |
| | FINITURE: | | |
| SUP. COPERTA: | | H: | |
| | | COLORE1: | 2 |
| SUP. PORTIC.: | | H: | |
| | | CONSERVAZIONE: | |
| STRUTTURA PORTICO: | | MATERIALE: | |





| | | | | | |
|--------------------|--|--|--------------------------------|----------------|---------|
| DATA |  COMUNE DI RAVENNA AREA 6: PIANIFICAZIONE TERRITORIALE SERVIZIO PROGETTAZIONE URBANISTICA | | CODICE STRUTTURA | 08.017 | |
| 26/04/2004 | | | LOC | LIDO DI CLASSE | |
| RILEVATORI | CENSIMENTO STRUTTURE ARENILE | | VIA | VIALE CABOTO | |
| GIUNCHI - MINGUZZI | | | CIVICO | 30 PARTE | |
| AGGIORNAMENTO | Pagina 2 | | ZONA PIANO ARENILE 96: | B-B3 | |
| | Pagina 3 | | CATASTO TERRENI RAVENNA | | |
| PAGINA 1 | | | SEZIONE | FOGLIO | MAPPALE |
| | | | S | | |

ELEMENTI COSTITUENTI L'INSIEME

| | | | |
|---------------|-----------------|--------------------|-----------------------|
| DENOMINAZIONE | Bagno Antonella | DESTINAZIONE D'USO | STABILIMENTO BALNEARE |
|---------------|-----------------|--------------------|-----------------------|

| | | | |
|--------------------|----------------|--------------|---------|
| VINCOLI AMBIENTALI | DINAMICA COSTA | RIPASCIMENTO | TRATTO: |
|--------------------|----------------|--------------|---------|

| | | | | |
|--|---|---|--|--|
| <input checked="" type="checkbox"/> PAESISTICO LR 31/2000 -L.R. 27/88 -L.R. 1497/39 -L.R. 1039/39 -L.R. 431/85 | <input type="checkbox"/> RNS <input checked="" type="checkbox"/> IDROGEOLOGICO <input type="checkbox"/> SIC <input type="checkbox"/> ZPS | CONNESSIONE RETI CICLABILE <300ML AUTOBUS <300ML PARCHEGGI <300ML AUTOSTRADA >10KM STATALE >1KM PROVINCIALE >1KM |  |  |
|--|---|---|--|--|

| | |
|-----------|--|
| NOTE ZONA | |
|-----------|--|

| | | |
|--------------------------------------|----------------|-------------------|
| PRESENZA DI FILTRI E DIMENSIONAMENTO | ACCESSIBILITA' | MATERIALE RECINZ. |
|--------------------------------------|----------------|-------------------|

| | | | | | |
|--------------------|-----|-----------|-------|-------------------|----------------|
| PINETA ALTEZZA | | LARGHEZZA | 12,42 | PINETA RECINZIONE | RETE METALLICA |
| DUNA ALTEZZA | | LARGHEZZA | 0 | AREA RETROSTANTE | STATO: |
| RECINZIONE ALTEZZA | 1,2 | LARGHEZZA | 0 | EDIFICATO | SUFFICIENTE |

| |
|-------------------------|
| ACCESSIBILITA' SPIAGGIA |
|-------------------------|

| | | | | |
|-----------|--------|----------------|-----------|---------------|
| MODALITA' | NUMERO | PAVIMENTAZIONE | ACCESSI | CONCESSIONE |
| CARRABILE | 0 | | TIPOLOGIA | DIRETTO CONC. |
| PEDONALE | 0 | | PROPIETA' | |

| |
|------------------------|
| PROTEZIONE DELLA COSTA |
|------------------------|

| |
|---|
| <input type="checkbox"/> DIFESE A MARE PARALLELE |
| DIST. COSTA 94,34 INTERASSE 25,78 MATERIALE MASSI IN PIETRA TIPO SOFFOLTE |
| <input type="checkbox"/> DIFESE A MARE RADENTI |
| LUNGHEZZA MATERIALE TIPO |
| <input type="checkbox"/> DIFESE A PENNELLO |
| LUNGHEZZA INTERASSE MATERIALE TIPO |

| |
|--------------------|
| AREA DI PERTINENZA |
|--------------------|

| | | | | | |
|----------------|--|------------|----------------------------|--------|---------------------|
| PROPIETA' | DEM.MARITTIMO | N° CONCES. | 169/03 | INIZIO | SCADENZA |
| CONCESSIONARIO | Soc. Bagno Antonella di Garoia Aride e C. s.n.c. | | | P.I. | 00560910390 |
| GESTORE | Garoia Aride | | | | |
| SUPERFICIE MQ. | DIMENSI | | DISTANZA ALTRE CONCESSIONI | | |
| 2946 | FRONTE | 51 | PROFONDITA' | 92,11 | NORD 6,68 SUD 18,05 |

| | | | | | | |
|--------------------|--|---------|-----|------------|---------|--|
| PROGETTO UNITARIO: | DELIBERA | 4131/37 | DEL | 16/01/2001 | COMMIT: | CSB COOP. STABILIMENTI CBR COOP BAGNINI |
| OGGETTO | RAZIONALIZZAZIONE ARENILE LIDO DI CLASSE | | | | | |

| | |
|---------------------------|-------------------------|
| TITOLI EDILIZI RILASCIATI | NOTE AREA DI PERTINENZA |
|---------------------------|-------------------------|

| | |
|--|--|
| PRATICA IN CORSO CON PG 32/2002 AUMENTO DI CONCESSIONE DEMANIALE | ATTIVITA': ANIMAZIONE, RISTORAZIONE STAGIONALE, BEACH VOLLEY, PALLACANESTRO, |
|--|--|

| |
|--------------------|
| DATA |
| 26/04/2004 |
| RILEVATORI |
| GIUNCHI - MINGUZZI |
| AGGIORNAMENTO |
| |
| PAGINA 2 |


COMUNE DI RAVENNA
 AREA 6: PIANIFICAZIONE TERRITORIALE
 SERVIZIO PROGETTAZIONE URBANISTICA

CENSIMENTO STRUTTURE ARENILE

| | | |
|--------------------------------|----------------|---------|
| CODICE STRUTTURA | 08.017 | |
| LOC | LIDO DI CLASSE | |
| VIA | VIALE CABOTO | |
| CIVICO | 30 PARTE | |
| CATASTO TERRENI RAVENNA | | |
| SEZIONE | FOGLIO | MAPPALE |
| S | | |

ELEMENTI COSTITUENTI L'INSIEME

| | | | |
|---------------|-----------------|--------------------|-----------------------|
| DENOMINAZIONE | Bagno Antonella | DESTINAZIONE D'USO | STABILIMENTO BALNEARE |
|---------------|-----------------|--------------------|-----------------------|

SCHEMA STATO CONCESSIONATO

SCHEMA STATO RILEVATO

AREA DI SUPPORTO ALLA BALNEAZIONE

| | |
|------------------------|---|
| DESTINAZIONE D'USO | ACCESSIBILITA' |
| PARCHEGGIO MQ: 0 | <input type="checkbox"/> PRESENZA DI BARRIERE ARCHITETTONICHE |
| VERDE MQ: 0 | <input type="checkbox"/> PRESENZA DI DUNA IN AREA CONCESSIONATA |
| ATTREZ. SPORT. MQ: 430 | DIST. DUNAEDIF. / SCHEDA: / |
| SUP TEMPORANEE: 95,18 | RECINZIONE AREA: RETE METALLICA |

FOTO AREA A SUPPORTO DELLA BALNEAZIONE



SUPERFICI IMPERMEABILI

| | |
|-----------------------|---------------------------|
| PAVIMENTATA MQ: 26,17 | PAVIMENTAZIONE: GETTO CLS |
|-----------------------|---------------------------|

SUPERFICI PERMEABILI

| | |
|-----------------|--------------------------------|
| PAVIMENTATA MQ: | PAVIMENTAZIONE: LASTRE CEMENTO |
|-----------------|--------------------------------|

PRESENZA DI ALBERATURE E AIUO,LE.

| | |
|------------|--------------------|
| N. CABINE: | STATO: SUFFICIENTE |
|------------|--------------------|

AREA DESTINATA ALLA BALNEAZIONE

| | | | |
|------------|-----------|----------------|-----------------|
| ATTIVITA': | OMBREGGIO | CAMPO SPORTIVO | AREA RICREATIVA |
|------------|-----------|----------------|-----------------|

SUPERFICI IMPERMEABILI

| | |
|-----------------|-----------------|
| PAVIMENTATA MQ: | PAVIMENTAZIONE: |
|-----------------|-----------------|

SUPERFICI PERMEABILI

| | |
|-----------------|--------------------------------|
| PAVIMENTATA MQ: | PAVIMENTAZIONE: LASTRE CEMENTO |
|-----------------|--------------------------------|

| | |
|---------------|----------------------|
| N_OMBRELLONI: | ATTERRAGGIO NATANTI: |
|---------------|----------------------|

| | | |
|--------------------|--------------|--------------|
| STATO: SUFFICIENTE | LARGHEZZA: 0 | LUNGHEZZA: 0 |
|--------------------|--------------|--------------|

SUPERFICIE PAVIMENTATA LATO MARE ALLINEAMENTO PARI A MQ. 126,29. PASSERELLA STAGIONALE DI MQ. 52,10.

FOTO AREA DESTINATA ALLA BALNEAZIONE



| DATI PIANO ARENILE 1996 | | ESISTENTE DA PROGETTO UNITARIO: | | DATI ULTIMA CONCESSIONE EDILIZIA: | | INTERVENTO CON PROGETTO UNITARIO: | |
|-------------------------|-----|---------------------------------|--------|-----------------------------------|--------|-----------------------------------|-----|
| ESISTENTE: | 155 | STRUTTURE FISSE: | 226,41 | STRUTTURE FISSE: | 226,41 | INTERVENTO CON PROGETTO UNITARIO: | |
| INTERVENTO DIRETTO: | 210 | PAVIMENTAZIONI FISSE: | 26,17 | PAVIMENTAZIONI FISSE: | 26,17 | | |
| PROGETTO UNITARIO: | 230 | TOT. SUP. COPERTA: | 252,58 | TOT. SUP. COPERTA: | 252,58 | | 230 |

| |
|--------------------|
| DATA |
| 26/04/2004 |
| RILEVATORI |
| GIUNCHI - MINGUZZI |
| AGGIORNAMENTO |
| |
| PAGINA 3 |

| | | | |
|--------------------------------|----------------|---------|--|
| CODICE STRUTTURA | 08.017 | | |
| LOC | LIDO DI CLASSE | | |
| VIA | VIALE CABOTO | | |
| CIVICO | 30 | PARTE | |
| CATASTO TERRENI RAVENNA | | | |
| SEZIONE | FOGLIO | MAPPALE | |
| | S | | |

ELEMENTI COSTITUENTI L'INSIEME

| | | | |
|---------------|-----------------|--------------------|-----------------------|
| DENOMINAZIONE | Bagno Antonella | DESTINAZIONE D'USO | STABILIMENTO BALNEARE |
|---------------|-----------------|--------------------|-----------------------|

| | | | | | |
|--------------------|-------------|-----------------|----------------|----------------|----------------|
| CORPO A | | COD. EDI | | 72157 | |
| DESTINAZIONE/USO: | MATERIALE : | CEMENTO ARMATO | | | |
| BAR RISTORO | TIPO COSTR: | PREFABBRICATA | | | |
| | COPERTURA: | PIANA | | | |
| | INFISSI: | LEGN.ALLUM.MET. | | | |
| | FINITURE: | INTONACATO | | | |
| SUP. COPERTA: | 135,46 | H: | 3,5 | COLORE1: | BIANCO 2 ROSSO |
| SUP. PORTIC.: | 21,7 | H: | 3,5 | CONSERVAZIONE: | SUFFICIENTE |
| STRUTTURA PORTICO: | FISSA | MATERIALE: | CEMENTO ARMATO | | |



| | | | | | |
|--------------------|-------------|-----------------|----------------|----------------|----------------|
| CORPO B | | COD. EDI | | 72493 | |
| DESTINAZIONE/USO: | MATERIALE : | CEMENTO ARMATO | | | |
| CABINA | TIPO COSTR: | PREFABBRICATA | | | |
| SERVIZIO IGIENICO | COPERTURA: | PIANA | | | |
| SPOGLIATOIO | INFISSI: | LEGNO | | | |
| | FINITURE: | INTONACATO | | | |
| SUP. COPERTA: | 67,85 | H: | 2,4 | COLORE1: | BIANCO 2 ROSSO |
| SUP. PORTIC.: | 26,25 | H: | 2,4 | CONSERVAZIONE: | SUFFICIENTE |
| STRUTTURA PORTICO: | FISSA | MATERIALE: | CEMENTO ARMATO | | |




| | | | | | |
|--------------------|-------------|-----------------|-----|----------------|-------------|
| CORPO C | | COD. EDI | | 72401 | |
| DESTINAZIONE/USO: | MATERIALE : | CEMENTO ARMATO | | | |
| CABINA | TIPO COSTR: | PREFABBRICATA | | | |
| | COPERTURA: | PIANA | | | |
| | INFISSI: | LEGNO | | | |
| | FINITURE: | INTONACATO | | | |
| SUP. COPERTA: | 23,4 | H: | 2,4 | COLORE1: | BIANCO 2 |
| SUP. PORTIC.: | | H: | | CONSERVAZIONE: | SUFFICIENTE |
| STRUTTURA PORTICO: | | MATERIALE: | | | |



| | | | | | |
|--------------------|-------------|-----------------|--|----------------|---|
| CORPO D | | COD. EDI | | | |
| DESTINAZIONE/USO: | MATERIALE : | | | | |
| | TIPO COSTR: | | | | |
| | COPERTURA: | | | | |
| | INFISSI: | | | | |
| | FINITURE: | | | | |
| SUP. COPERTA: | | H: | | COLORE1: | 2 |
| SUP. PORTIC.: | | H: | | CONSERVAZIONE: | |
| STRUTTURA PORTICO: | | MATERIALE: | | | |





| | | | | | |
|--------------------|--|--|------------------|--------------------------------|--------------|
| DATA |  COMUNE DI RAVENNA AREA 6: PIANIFICAZIONE TERRITORIALE SERVIZIO PROGETTAZIONE URBANISTICA | | CODICE STRUTTURA | 08.018 | |
| 26/04/2004 | | | LOC | LIDO DI CLASSE | |
| RILEVATORI | CENSIMENTO STRUTTURE ARENILE | | | VIA | VIALE CABOTO |
| GIUNCHI - MINGUZZI | | | | CIVICO | 32 |
| AGGIORNAMENTO | Pagina 2 | | | ZONA PIANO ARENILE 96: | B-B3 |
| | Pagina 3 | | | CATASTO TERRENI RAVENNA | |
| PAGINA 1 | | | SEZIONE | FOGLIO | MAPPALE |
| | | | S | | |

ELEMENTI COSTITUENTI L'INSIEME

| | | | |
|---------------|--------------|--------------------|-----------------------|
| DENOMINAZIONE | Bagno Cayman | DESTINAZIONE D'USO | STABILIMENTO BALNEARE |
|---------------|--------------|--------------------|-----------------------|

| | | | |
|--------------------|----------------|--------------|---------|
| VINCOLI AMBIENTALI | DINAMICA COSTA | RIPASCIMENTO | TRATTO: |
|--------------------|----------------|--------------|---------|

| | | | | |
|--|---|---|--|--|
| <input checked="" type="checkbox"/> PAESISTICO LR 31/2000 -L.R. 27/88 -L.R. 1497/39 -L.R. 1039/39 -L.R. 431/85 | <input type="checkbox"/> RNS <input checked="" type="checkbox"/> IDROGEOLOGICO <input type="checkbox"/> SIC <input type="checkbox"/> ZPS | CONNESSIONE RETI CICLABILE <300ML AUTOBUS <300ML PARCHEGGI <300ML AUTOSTRADA >10KM STATALE >1KM PROVINCIALE >1KM |  |  |
|--|---|---|--|--|

| | |
|-----------|--|
| NOTE ZONA | |
|-----------|--|

| | | |
|--------------------------------------|----------------|-------------------|
| PRESENZA DI FILTRI E DIMENSIONAMENTO | ACCESSIBILITA' | MATERIALE RECINZ. |
|--------------------------------------|----------------|-------------------|

| | | | | | | |
|------------|---------|-----|-----------|-----|------------------|-------------|
| PINETA | ALTEZZA | | LARGHEZZA | 0 | RECINZIONE | VEGETAZIONE |
| DUNA | ALTEZZA | | LARGHEZZA | 0 | AREA RETROSTANTE | STATO: |
| RECINZIONE | ALTEZZA | 1,5 | LARGHEZZA | 0,5 | EDIFICATO | SUFFICIENTE |

| |
|-------------------------|
| ACCESSIBILITA' SPIAGGIA |
|-------------------------|

| | | | | |
|-----------|--------|----------------|------------|---------------|
| MODALITA' | NUMERO | PAVIMENTAZIONE | ACCESSI | CONCESSIONE |
| CARRABILE | 0 | | TIPOLOGIA | DIRETTO CONC. |
| PEDONALE | 0 | | PROPRIETA' | |

| |
|------------------------|
| PROTEZIONE DELLA COSTA |
|------------------------|

| | | | | | | | | |
|--|-------------|--------|-----------|-------|-----------|-----------------|------|----------|
| <input type="checkbox"/> DIFESE A MARE PARALLELE | DIST. COSTA | 108,44 | INTERASSE | 25,78 | MATERIALE | MASSI IN PIETRA | TIPO | SOFFOLTE |
| <input type="checkbox"/> DIFESE A MARE RADENTI | LUNGHEZZA | | MATERIALE | | TIPO | | | |
| <input type="checkbox"/> DIFESE A PENNELLO | LUNGHEZZA | | INTERASSE | | MATERIALE | | TIPO | |

| |
|--------------------|
| AREA DI PERTINENZA |
|--------------------|

| | | | | | | | | |
|----------------|--|------------|----------------------------|--------|------|----------|-----|-------|
| PROPRIETA' | DEM.MARITTIMO | N° CONCES. | 18/98 | INIZIO | | SCADENZA | | |
| CONCESSIONARIO | Soc. MA.GI. S.n.c. di Dallara Giancarlo e C. | | | | P.I. | | | |
| GESTORE | Dallara Giancarlo | | | | | | | |
| SUPERFICIE MQ. | DIMENSI | | DISTANZA ALTRE CONCESSIONI | | | | | |
| 3160 | FRONTE | 40 | PROFONDITA' | 79 | NORD | 18,05 | SUD | 11,76 |

| | | | | | | |
|--------------------|--|---------|-----|------------|---------|--|
| PROGETTO UNITARIO: | DELIBERA | 4131/37 | DEL | 16/01/2001 | COMMIT: | CSB COOP. STABILIMENTI CBR COOP BAGNINI |
| OGGETTO | RAZIONALIZZAZIONE ARENILE LIDO DI CLASSE | | | | | |

| | |
|---------------------------|-------------------------|
| TITOLI EDILIZI RILASCIATI | NOTE AREA DI PERTINENZA |
|---------------------------|-------------------------|

| | |
|---|--|
| PG 4183/98 CONCESSIONE N 1799/98 ISTALLAZIONE DI PERGOLATI. PG 1448/96 CONCESSIONE N 726/96 | NUMERO CABINE: 16, NUMERO DOCCE APERTE: 3 NUMERO DOCCE CHIUSE: 2, NUMERO LETTINI: 490 NUMERO SDRAI: 30, NUMERO OMBRELLONI: 190 NUMERO WC: 4, NUMERO LAVAPIEDI: 1 ATTIVITA': ANIMAZIONE, BABY CLUB, RISTORANTE, BEACH VOLLEY, PALLACANESTRO, RACCHETTONI, CAMPO BOCCIE. |
|---|--|

| |
|--------------------|
| DATA |
| 26/04/2004 |
| RILEVATORI |
| GIUNCHI - MINGUZZI |
| AGGIORNAMENTO |
| |
| PAGINA 2 |

COMUNE DI RAVENNA
 AREA 6: PIANIFICAZIONE TERRITORIALE
 SERVIZIO PROGETTAZIONE URBANISTICA

CENSIMENTO STRUTTURE ARENILE

| | | | |
|--------------------------------|----------------|---------|--|
| CODICE STRUTTURA | 08.018 | | |
| LOC | LIDO DI CLASSE | | |
| VIA | VIALE CABOTO | | |
| CIVICO | 32 | PARTE | |
| CATASTO TERRENI RAVENNA | | | |
| SEZIONE | FOGLIO | MAPPALE | |
| | S | | |

ELEMENTI COSTITUENTI L'INSIEME

| | | | |
|---------------|--------------|--------------------|-----------------------|
| DENOMINAZIONE | Bagno Cayman | DESTINAZIONE D'USO | STABILIMENTO BALNEARE |
|---------------|--------------|--------------------|-----------------------|

SCHEMA STATO CONCESSIONATO

SCHEMA STATO RILEVATO

AREA DI SUPPORTO ALLA BALNEAZIONE

| | |
|------------------------|---|
| DESTINAZIONE D'USO | ACCESSIBILITA' |
| PARCHEGGIO MQ: 0 | <input type="checkbox"/> PRESENZA DI BARRIERE ARCHITETTONICHE |
| VERDE MQ: 0 | <input type="checkbox"/> PRESENZA DI DUNA IN AREA CONCESSIONATA |
| ATTREZ. SPORT. MQ: 250 | DIST. DUNAEDIF. / SCHEDA: / |
| SUP TEMPORANEE: 56,55 | RECINZIONE AREA: VEGETAZIONE |

FOTO AREA A SUPPORTO DELLA BALNEAZIONE



SUPERFICI IMPERMEABILI

| | |
|-----------------------|---------------------------|
| PAVIMENTATA MQ: 84,59 | PAVIMENTAZIONE: GETTO CLS |
|-----------------------|---------------------------|

SUPERFICI PERMEABILI

| | |
|-----------------|------------------------|
| PAVIMENTATA MQ: | PAVIMENTAZIONE: GHIAIA |
|-----------------|------------------------|

| | |
|---------------|--------------------|
| N. CABINE: 16 | STATO: SUFFICIENTE |
|---------------|--------------------|

AREA DESTINATA ALLA BALNEAZIONE

| | | | |
|------------|-----------|----------------|-----------------|
| ATTIVITA': | OMBREGGIO | CAMPO SPORTIVO | AREA RICREATIVA |
|------------|-----------|----------------|-----------------|

SUPERFICI IMPERMEABILI

| | |
|-----------------|-----------------|
| PAVIMENTATA MQ: | PAVIMENTAZIONE: |
|-----------------|-----------------|

SUPERFICI PERMEABILI

| | |
|-----------------|--------------------------------|
| PAVIMENTATA MQ: | PAVIMENTAZIONE: LASTRE CEMENTO |
|-----------------|--------------------------------|


| | |
|-------------------|----------------------|
| N_OMBRELLONI: 190 | ATTERRAGGIO NATANTI: |
|-------------------|----------------------|

| | | |
|--------------------|--------------|--------------|
| STATO: SUFFICIENTE | LARGHEZZA: 0 | LUNGHEZZA: 0 |
|--------------------|--------------|--------------|

FOTO AREA DESTINATA ALLA BALNEAZIONE





| DATI PIANO ARENILE 1996 | | ESISTENTE DA PROGETTO UNITARIO: | | DATI ULTIMA CONCESSIONE EDILIZIA: | | INTERVENTO CON PROGETTO UNITARIO: | |
|-------------------------|-----|---------------------------------|--------|-----------------------------------|--------|-----------------------------------|--|
| ESISTENTE: | 240 | STRUTTURE FISSE: | 226,98 | STRUTTURE FISSE: | 231,02 | | |
| INTERVENTO DIRETTO: | 210 | PAVIMENTAZIONI FISSE: | 84,59 | PAVIMENTAZIONI FISSE: | 89,99 | | |
| PROGETTO UNITARIO: | 230 | TOT. SUP. COPERTA: | 311,57 | TOT. SUP. COPERTA: | 321,01 | 280 | |

| | | | | | | |
|--------------------|--|--|------------------|----------------|--------|---------|
| DATA |  COMUNE DI RAVENNA AREA 6: PIANIFICAZIONE TERRITORIALE SERVIZIO PROGETTAZIONE URBANISTICA | | CODICE STRUTTURA | 08.019 | | |
| 26/04/2004 | | | LOC | LIDO DI CLASSE | | |
| RILEVATORI | CENSIMENTO STRUTTURE ARENILE | | | VIA | | |
| GIUNCHI - MINGUZZI | | | | CIVICO | 0 | PARTE |
| AGGIORNAMENTO | Pagina 2 | | | Pagina 3 | | |
| PAGINA 1 | CATASTO TERRENI RAVENNA | | | SEZIONE | FOGLIO | MAPPALE |
| | | | | | 0 | 0 |

ELEMENTI COSTITUENTI L'INSIEME

| | | | |
|---------------|---------------------------|--------------------|-------------------|
| DENOMINAZIONE | Circolo Nautico del Savio | DESTINAZIONE D'USO | SOCIETA' SPORTIVA |
|---------------|---------------------------|--------------------|-------------------|

| | | | |
|--------------------|----------------|--------------|---------|
| VINCOLI AMBIENTALI | DINAMICA COSTA | RIPASCIMENTO | TRATTO: |
|--------------------|----------------|--------------|---------|

| | | | | |
|--|---|---|--|--|
| <input checked="" type="checkbox"/> PAESISTICO LR 31/2000 -L.R. 27/88 -L.R. 1497/39 -L.R. 1039/39 -L.R. 431/85 | <input type="checkbox"/> RNS <input checked="" type="checkbox"/> IDROGEOLOGICO <input type="checkbox"/> SIC <input type="checkbox"/> ZPS | CONNESSIONE RETI CICLABILE <300ML AUTOBUS <300ML PARCHEGGI <300ML AUTOSTRADA >10KM STATALE >1KM PROVINCIALE >1KM |  |  |
|--|---|---|--|--|

| | |
|-----------|---|
| NOTE ZONA | 0 |
|-----------|---|

| | | |
|--------------------------------------|----------------|-------------------|
| PRESENZA DI FILTRI E DIMENSIONAMENTO | ACCESSIBILITA' | MATERIALE RECINZ. |
|--------------------------------------|----------------|-------------------|

| | | | | | | |
|------------|---------|---|-----------|---|------------------|----------------|
| PINETA | ALTEZZA | 0 | LARGHEZZA | 0 | RECINZIONE | RETE METALLICA |
| DUNA | ALTEZZA | 0 | LARGHEZZA | 0 | AREA RETROSTANTE | STATO: |
| RECINZIONE | ALTEZZA | 2 | LARGHEZZA | 0 | EDIFICATO | SUFFICIENTE |

| |
|-------------------------|
| ACCESSIBILITA' SPIAGGIA |
|-------------------------|

| | | | | |
|-----------|--------|----------------|-----------|-----------------|
| MODALITA' | NUMERO | PAVIMENTAZIONE | ACCESSI | CONCESSIONE |
| CARRABILE | 0 | | TIPOLOGIA | DIRETTO CONC. 0 |
| PEDONALE | 0 | | PROPIETA' | |

| |
|------------------------|
| PROTEZIONE DELLA COSTA |
|------------------------|

| | | | | | | | | |
|--|-------------|-------|-----------|-------|-----------|-----------------|------|----------|
| <input type="checkbox"/> DIFESE A MARE PARALLELE | DIST. COSTA | 97,21 | INTERASSE | 35,35 | MATERIALE | MASSI IN PIETRA | TIPO | SOFFOLTE |
| <input type="checkbox"/> DIFESE A MARE RADENTI | LUNGHEZZA | 0 | MATERIALE | | TIPO | | | |
| <input type="checkbox"/> DIFESE A PENNELLO | LUNGHEZZA | 0 | INTERASSE | 0 | MATERIALE | | TIPO | |

| |
|--------------------|
| AREA DI PERTINENZA |
|--------------------|

| | | | | | | | | |
|----------------|---------------------------|------------|----------------------------|--------|------|----------|-----|---|
| PROPIETA' | DEM.MARITTIMO | N° CONCES. | | INIZIO | | SCADENZA | | |
| CONCESSIONARIO | Circolo Nautico del Savio | | | | P.I. | 0 | | |
| GESTORE | Gagliardi Angelo | | | | | | | |
| SUPERFICIE MQ. | DIMENSI | | DISTANZA ALTRE CONCESSIONI | | | | | |
| 5961 | FRONTE | 126,87 | PROFONDITA' | 55,65 | NORD | 11,76 | SUD | 0 |

| | | | | | | |
|--------------------|--|---|-----|--|---------|---|
| PROGETTO UNITARIO: | DELIBERA | 0 | DEL | | COMMIT: | SOC ASIAGO SAS SOC CRIMARE SRL IMM BORDI SAS IMM GIARDINO SAS |
| OGGETTO | RAZIONALIZZAZIONE ARENILE LIDO DI SAVIO NORD | | | | | |

| | |
|---------------------------|-------------------------|
| TITOLI EDILIZI RILASCIATI | NOTE AREA DI PERTINENZA |
|---------------------------|-------------------------|

| | |
|--|--|
| | |
|--|--|

| |
|--------------------|
| DATA |
| 26/04/2004 |
| RILEVATORI |
| GIUNCHI - MINGUZZI |
| AGGIORNAMENTO |
| |
| PAGINA 2 |



COMUNE DI RAVENNA

AREA 6: PIANIFICAZIONE TERRITORIALE
SERVIZIO PROGETTAZIONE URBANISTICA

CENSIMENTO STRUTTURE ARENILE

Pagina 1
Pagina 3

| | | |
|--------------------------------|----------------|---------|
| CODICE STRUTTURA | 08.019 | |
| LOC | LIDO DI CLASSE | |
| VIA | | |
| CIVICO | 0 PARTE | |
| CATASTO TERRENI RAVENNA | | |
| SEZIONE | FOGLIO | MAPPALE |
| | 0 | 0 |

ELEMENTI COSTITUENTI L'INSIEME

| | | | |
|---------------|---------------------------|--------------------|-------------------|
| DENOMINAZIONE | Circolo Nautico del Savio | DESTINAZIONE D'USO | SOCIETA' SPORTIVA |
|---------------|---------------------------|--------------------|-------------------|

SCHEMA STATO CONCESSIONATO

SCHEMA STATO RILEVATO

AREA DI SUPPORTO ALLA BALNEAZIONE

| | |
|----------------------|---|
| DESTINAZIONE D'USO | ACCESSIBILITA' |
| PARCHEGGIO MQ: 0 | <input type="checkbox"/> PRESENZA DI BARRIERE ARCHITETTONICHE |
| VERDE MQ: 0 | <input type="checkbox"/> PRESENZA DI DUNA IN AREA CONCESSIONATA |
| ATTREZ. SPORT. MQ: 0 | DIST. DUNAEDIF. / SCHEDA: / |
| SUP TEMPORANEE: 0,00 | RECINZIONE AREA: RETE METALLICA |

FOTO AREA A SUPPORTO DELLA BALNEAZIONE



SUPERFICI IMPERMEABILI

| | |
|-------------------|-------------------|
| PAVIMENTATA MQ: 0 | PAVIMENTAZIONE: 0 |
|-------------------|-------------------|

SUPERFICI PERMEABILI

| | |
|-------------------|--------------------------------|
| PAVIMENTATA MQ: 0 | PAVIMENTAZIONE: LASTRE CEMENTO |
|-------------------|--------------------------------|

SUPERFICIE DESTINATA A RIMESSAGGIO NATANTI PARI A MQ. 4581. INACCESSIBILE PERCHE' INTERAMENTE RECINTATA.

| | |
|------------|--------------------|
| N. CABINE: | STATO: SUFFICIENTE |
|------------|--------------------|

AREA DESTINATA ALLA BALNEAZIONE

| | | | |
|------------|-------------|-----------|-----------------|
| ATTIVITA': | RIMESSAGGIO | OMBREGGIO | AREA RICREATIVA |
|------------|-------------|-----------|-----------------|

SUPERFICI IMPERMEABILI

| | |
|-----------------|-----------------|
| PAVIMENTATA MQ: | PAVIMENTAZIONE: |
|-----------------|-----------------|

SUPERFICI PERMEABILI

| | |
|-----------------|--------------------------------|
| PAVIMENTATA MQ: | PAVIMENTAZIONE: LASTRE CEMENTO |
|-----------------|--------------------------------|

| | |
|---------------|----------------------|
| N_OMBRELLONI: | ATTERRAGGIO NATANTI: |
|---------------|----------------------|

| | | |
|--------------------|--------------|--------------|
| STATO: SUFFICIENTE | LARGHEZZA: 0 | LUNGHEZZA: 0 |
|--------------------|--------------|--------------|


| |
|---|
| 0 |
|---|

FOTO AREA DESTINATA ALLA BALNEAZIONE



| DATI PIANO ARENILE 1996 | | ESISTENTE DA PROGETTO UNITARIO: | | DATI ULTIMA CONCESSIONE EDILIZIA: | | INTERVENTO CON PROGETTO UNITARIO: | |
|-------------------------|-----|---------------------------------|-----|-----------------------------------|-----|-----------------------------------|-----|
| ESISTENTE: | 180 | STRUTTURE FISSE: | 295 | STRUTTURE FISSE: | 295 | INTERVENTO CON PROGETTO UNITARIO: | |
| INTERVENTO DIRETTO: | 300 | PAVIMENTAZIONI FISSE: | 0 | PAVIMENTAZIONI FISSE: | 0 | | |
| PROGETTO UNITARIO: | 300 | TOT. SUP. COPERTA: | 295 | TOT. SUP. COPERTA: | 295 | | 300 |

| |
|--------------------|
| DATA |
| 26/04/2004 |
| RILEVATORI |
| GIUNCHI - MINGUZZI |
| AGGIORNAMENTO |
| |
| PAGINA 3 |



COMUNE DI RAVENNA

AREA 6: PIANIFICAZIONE TERRITORIALE E SERVIZIO PROGETTAZIONE URBANISTICA

CENSIMENTO STRUTTURE ARENILE

Pagina 1

Pagina 2

| | | |
|--------------------------------|----------------|---------|
| CODICE STRUTTURA | 08.019 | |
| LOC | LIDO DI CLASSE | |
| VIA | | |
| CIVICO | 0 PARTE | |
| CATASTO TERRENI RAVENNA | | |
| SEZIONE | FOGLIO | MAPPALE |
| | 0 | 0 |

ELEMENTI COSTITUENTI L'INSIEME

| | | | |
|---------------|---------------------------|--------------------|-------------------|
| DENOMINAZIONE | Circolo Nautico del Savio | DESTINAZIONE D'USO | SOCIETA' SPORTIVA |
|---------------|---------------------------|--------------------|-------------------|

| | | | |
|--------------------|-------------|-----------------|----------------------------|
| CORPO A | | COD. EDI | 72158 |
| DESTINAZIONE/USO: | MATERIALE : | CEMENTO ARMATO | |
| BAR RISTORO | TIPO COSTR: | PREFABBRICATA | |
| RIMESSAGGIO | COPERTURA: | PIANA | |
| MAGAZZINO | INFISSI: | LEGN.ALLUM.MET. | |
| SPOGLIATOIO | FINITURE: | INTONACATO | |
| SUP. COPERTA: | 295 H: | 3,2 | COLORE1: BIANCO 2 AZZURRO |
| SUP. PORTIC.: | 84,09 H: | 3 | CONSERVAZIONE: SUFFICIENTE |
| STRUTTURA PORTICO: | REMOVIBILE | MATERIALE: | METALLO |



| | | | |
|--------------------|-------------|------------|----------------|
| CORPO B | | COD. EDI | |
| DESTINAZIONE/USO: | MATERIALE : | | |
| | TIPO COSTR: | | |
| | COPERTURA: | | |
| | INFISSI: | | |
| | FINITURE: | | |
| SUP. COPERTA: | 0 H: | 0 | COLORE1: 2 |
| SUP. PORTIC.: | 0 H: | 0 | CONSERVAZIONE: |
| STRUTTURA PORTICO: | | MATERIALE: | |




| | | | |
|--------------------|-------------|------------|----------------|
| CORPO C | | COD. EDI | |
| DESTINAZIONE/USO: | MATERIALE : | | |
| | TIPO COSTR: | | |
| | COPERTURA: | | |
| | INFISSI: | | |
| | FINITURE: | | |
| SUP. COPERTA: | 0 H: | 0 | COLORE1: 2 |
| SUP. PORTIC.: | 0 H: | 0 | CONSERVAZIONE: |
| STRUTTURA PORTICO: | | MATERIALE: | |



| | | | |
|--------------------|-------------|------------|----------------|
| CORPO D | | COD. EDI | |
| DESTINAZIONE/USO: | MATERIALE : | | |
| | TIPO COSTR: | | |
| | COPERTURA: | | |
| | INFISSI: | | |
| | FINITURE: | | |
| SUP. COPERTA: | 0 H: | 0 | COLORE1: 2 |
| SUP. PORTIC.: | 0 H: | 0 | CONSERVAZIONE: |
| STRUTTURA PORTICO: | | MATERIALE: | |





| | | | | | | | | |
|-------------------|----------|-----|----------------|---|--------------|---|-------------------|------|
| SUPERFICI TOTALI: | COPERTA: | 295 | PAVIM. IMPERM: | 0 | PAVIM. PERM: | 0 | STRUT TEMPORANEE: | 0,00 |
|-------------------|----------|-----|----------------|---|--------------|---|-------------------|------|

| | | | | | |
|--------------------|--|--|------------------|-------------------------|---------|
| DATA |  COMUNE DI RAVENNA AREA 6: PIANIFICAZIONE TERRITORIALE SERVIZIO PROGETTAZIONE URBANISTICA | | CODICE STRUTTURA | 08.020 | |
| 22/04/2004 | | | LOC | LIDO DI CLASSE | |
| RILEVATORI | CENSIMENTO STRUTTURE ARENILE | | | VIA | |
| GIUNCHI - MINGUZZI | | | | CIVICO | 0 |
| AGGIORNAMENTO | Pagina 2 | | | Pagina 3 | |
| PAGINA 1 | ZONA PIANO ARENILE 96: | | | CATASTO TERRENI RAVENNA | |
| | SEZIONE | | | FOGLIO | MAPPALE |
| | | | | 0 | 0 |

ELEMENTI COSTITUENTI L'INSIEME

| | | | |
|---------------|---------|--------------------|---------|
| DENOMINAZIONE | 049-050 | DESTINAZIONE D'USO | CAPANNO |
|---------------|---------|--------------------|---------|

| | | | |
|--------------------|----------------|---------|---------|
| VINCOLI AMBIENTALI | DINAMICA COSTA | STABILE | TRATTO: |
|--------------------|----------------|---------|---------|

| | | | | |
|--|---|---|--|--|
| <input checked="" type="checkbox"/> PAESISTICO LR 31/2000 -L.R. 27/88 -L.R. 1497/39 -L.R. 1039/39 -L.R. 431/85 | <input type="checkbox"/> RNS <input checked="" type="checkbox"/> IDROGEOLOGICO <input type="checkbox"/> SIC <input type="checkbox"/> ZPS | CONNESSIONE RETI CICLABILE >300ML AUTOBUS <300ML PARCHEGGI <300ML AUTOSTRADA >10KM STATALE >1KM PROVINCIALE >1KM |  |  |
|--|---|---|--|--|

| | |
|-----------|---|
| NOTE ZONA | 0 |
|-----------|---|

| | | |
|--------------------------------------|----------------|-------------------|
| PRESENZA DI FILTRI E DIMENSIONAMENTO | ACCESSIBILITA' | MATERIALE RECINZ. |
|--------------------------------------|----------------|-------------------|

| | | | | | | |
|------------|---------|---|-----------|-------|------------------|-------------|
| PINETA | ALTEZZA | 0 | LARGHEZZA | 0 | DUNA | / |
| DUNA | ALTEZZA | 0 | LARGHEZZA | 79,78 | AREA RETROSTANTE | STATO: |
| RECINZIONE | ALTEZZA | 0 | LARGHEZZA | 0 | CAMPEGGIO | SUFFICIENTE |

| |
|-------------------------|
| ACCESSIBILITA' SPIAGGIA |
|-------------------------|

| | | | | |
|-----------|--------|----------------|-----------|----------------|
| MODALITA' | NUMERO | PAVIMENTAZIONE | ACCESSI | CONCESSIONE |
| CARRABILE | 2 | STERRATO | TIPOLOGIA | NON ESCLUSIVO |
| PEDONALE | 1 | STERRATO | PROPIETA' | DEM. MARITTIMO |

| |
|------------------------|
| PROTEZIONE DELLA COSTA |
|------------------------|

| | | | | | | | | |
|--|-------------|--------|-----------|-------|-----------|-----------------|------|----------|
| <input type="checkbox"/> DIFESE A MARE PARALLELE | DIST. COSTA | 138,75 | INTERASSE | 30,53 | MATERIALE | MASSI IN PIETRA | TIPO | SOFFOLTE |
| <input type="checkbox"/> DIFESE A MARE RADENTI | LUNGHEZZA | 0 | MATERIALE | | TIPO | | | |
| <input type="checkbox"/> DIFESE A PENNELLO | LUNGHEZZA | 0 | INTERASSE | 0 | MATERIALE | | TIPO | |

| |
|--------------------|
| AREA DI PERTINENZA |
|--------------------|

| | | | | | | | | |
|----------------|---------------|----------------------------|-------------|--------|------|----------|---------|---|
| PROPIETA' | DEM.MARITTIMO | N° CONCES. | | INIZIO | | SCADENZA | 0.00.00 | |
| CONCESSIONARIO | | P.I. | 0 | | | | | |
| GESTORE | 0 | | | | | | | |
| SUPERFICIE MQ. | DIMENSI | DISTANZA ALTRE CONCESSIONI | | | | | | |
| 0 | FRONTE | | PROFONDITA' | | NORD | 0 | SUD | 0 |

| | | | | | | |
|--------------------|--|---|-----|--|---------|---|
| PROGETTO UNITARIO: | DELIBERA | 0 | DEL | | COMMIT: | SOC ASIAGO SAS SOC CRIMARE SRL IMM BORDI SAS IMM GIARDINO SAS |
| OGGETTO | RAZIONALIZZAZIONE ARENILE LIDO DI SAVIO NORD | | | | | |

| | |
|---------------------------|-------------------------|
| TITOLI EDILIZI RILASCIATI | NOTE AREA DI PERTINENZA |
|---------------------------|-------------------------|

| | |
|--|--|
| | |
|--|--|

| |
|--------------------|
| DATA |
| 22/04/2004 |
| RILEVATORI |
| GIUNCHI - MINGUZZI |
| AGGIORNAMENTO |
| |
| PAGINA 2 |

| | | |
|--------------------------------|----------------|---------|
| CODICE STRUTTURA | 08.020 | |
| LOC | LIDO DI CLASSE | |
| VIA | | |
| CIVICO | 0 PARTE | |
| CATASTO TERRENI RAVENNA | | |
| SEZIONE | FOGLIO | MAPPALE |
| | 0 | 0 |

CENSIMENTO STRUTTURE ARENILE

ELEMENTI COSTITUENTI L'INSIEME

| | | | |
|---------------|---------|--------------------|---------|
| DENOMINAZIONE | 049-050 | DESTINAZIONE D'USO | CAPANNO |
|---------------|---------|--------------------|---------|

SCHEMA STATO CONCESSIONATO

SCHEMA STATO RILEVATO

AREA DI SUPPORTO ALLA BALNEAZIONE

| | |
|---|--|
| DESTINAZIONE D'USO | ACCESSIBILITA' |
| PARCHEGGIO MQ: <input type="text"/> | <input type="checkbox"/> PRESENZA DI BARRIERE ARCHITETTONICHE |
| VERDE MQ: <input type="text"/> | <input type="checkbox"/> PRESENZA DI DUNA IN AREA CONCESSIONATA |
| ATTREZ. SPORT. MQ: <input type="text"/> 0 | DIST. DUNA EDIF. / <input type="text"/> SCHEDA: / <input type="text"/> |
| SUP TEMPORANEE: <input type="text"/> 0,00 | RECINZIONE AREA: <input type="text"/> |

FOTO AREA A SUPPORTO DELLA BALNEAZIONE



| | |
|---------------------------------|--------------------|
| N. CABINE: <input type="text"/> | STATO: SUFFICIENTE |
|---------------------------------|--------------------|

SUPERFICI IMPERMEABILI

| | |
|--|--|
| PAVIMENTATA MQ: <input type="text"/> 0 | PAVIMENTAZIONE: <input type="text"/> 0 |
|--|--|

SUPERFICI PERMEABILI

| | |
|--|--|
| PAVIMENTATA MQ: <input type="text"/> 0 | PAVIMENTAZIONE: <input type="text"/> 0 |
|--|--|

0

AREA DESTINATA ALLA BALNEAZIONE

| | |
|---------------------------------|------------------------|
| ATTIVITA': <input type="text"/> | <input type="text"/> 0 |
|---------------------------------|------------------------|

SUPERFICI IMPERMEABILI

| | |
|--------------------------------------|--------------------------------------|
| PAVIMENTATA MQ: <input type="text"/> | PAVIMENTAZIONE: <input type="text"/> |
|--------------------------------------|--------------------------------------|

SUPERFICI PERMEABILI

| | |
|--------------------------------------|--------------------------------------|
| PAVIMENTATA MQ: <input type="text"/> | PAVIMENTAZIONE: <input type="text"/> |
|--------------------------------------|--------------------------------------|

| | |
|------------------------------------|--|
| N_OMBRELLONI: <input type="text"/> | ATTERRAGGIO NATANTI: |
| STATO: <input type="text"/> | LARGHEZZA: <input type="text"/> 0 LUNGHEZZA <input type="text"/> 0 |


0

FOTO AREA DESTINATA ALLA BALNEAZIONE



| | | | |
|--|--|---|--|
| DATI PIANO ARENILE 1996 | ESISTENTE DA PROGETTO UNITARIO: | DATI ULTIMA CONCESSIONE EDILIZIA: | INTERVENTO CON PROGETTO UNITARIO: |
| ESISTENTE: <input type="text"/> 0 | STRUTTURE FISSE: <input type="text"/> | STRUTTURE FISSE: <input type="text"/> | |
| INTERVENTO DIRETTO: <input type="text"/> 0 | PAVIMENTAZIONI FISSE: <input type="text"/> | PAVIMENTAZIONI FISSE: <input type="text"/> 0 | |
| PROGETTO UNITARIO: <input type="text"/> 0 | TOT. SUP. COPERTA: <input type="text"/> | TOT. SUP. COPERTA: <input type="text"/> 12,38 | |

| |
|--------------------|
| DATA |
| 22/04/2004 |
| RILEVATORI |
| GIUNCHI - MINGUZZI |
| AGGIORNAMENTO |
| |
| PAGINA 3 |



COMUNE DI RAVENNA

AREA 6: PIANIFICAZIONE TERRITORIALE E SERVIZIO PROGETTAZIONE URBANISTICA

CENSIMENTO STRUTTURE ARENILE

Pagina 1

Pagina 2

| | | |
|--------------------------------|----------------|---------|
| CODICE STRUTTURA | 08.020 | |
| LOC | LIDO DI CLASSE | |
| VIA | | |
| CIVICO | 0 PARTE | |
| CATASTO TERRENI RAVENNA | | |
| SEZIONE | FOGLIO | MAPPALE |
| | 0 | 0 |

ELEMENTI COSTITUENTI L'INSIEME

| | | | |
|---------------|---------|--------------------|---------|
| DENOMINAZIONE | 049-050 | DESTINAZIONE D'USO | CAPANNO |
|---------------|---------|--------------------|---------|

| | | | | |
|--------------------|-------------|------------------|-------------|---|
| CORPO A | COD. EDI | 99995 | | |
| DESTINAZIONE/USO: | MATERIALE : | PLASTICA | | |
| CAPANNO | TIPO COSTR: | PREFABBRICATA | | |
| | COPERTURA: | PIANA | | |
| | INFISSI: | PLASTICA | | |
| | FINITURE: | FACCIA A VISTA | | |
| SUP. COPERTA: | 12,4 H: | 2,6 COLORE1: | GRIGIO | 2 |
| SUP. PORTIC.: | 0 H: | 0 CONSERVAZIONE: | SUFFICIENTE | |
| STRUTTURA PORTICO: | | MATERIALE: | | |



| | | | | |
|--------------------|-------------|------------------|--|---|
| CORPO B | COD. EDI | | | |
| DESTINAZIONE/USO: | MATERIALE : | | | |
| | TIPO COSTR: | | | |
| | COPERTURA: | | | |
| | INFISSI: | | | |
| | FINITURE: | | | |
| SUP. COPERTA: | 0 H: | 0 COLORE1: | | 2 |
| SUP. PORTIC.: | 0 H: | 0 CONSERVAZIONE: | | |
| STRUTTURA PORTICO: | | MATERIALE: | | |



| | | | | |
|--------------------|-------------|------------------|--|---|
| CORPO C | COD. EDI | | | |
| DESTINAZIONE/USO: | MATERIALE : | | | |
| | TIPO COSTR: | | | |
| | COPERTURA: | | | |
| | INFISSI: | | | |
| | FINITURE: | | | |
| SUP. COPERTA: | 0 H: | 0 COLORE1: | | 2 |
| SUP. PORTIC.: | 0 H: | 0 CONSERVAZIONE: | | |
| STRUTTURA PORTICO: | | MATERIALE: | | |



| | | | | |
|--------------------|-------------|------------------|--|---|
| CORPO D | COD. EDI | | | |
| DESTINAZIONE/USO: | MATERIALE : | | | |
| | TIPO COSTR: | | | |
| | COPERTURA: | | | |
| | INFISSI: | | | |
| | FINITURE: | | | |
| SUP. COPERTA: | 0 H: | 0 COLORE1: | | 2 |
| SUP. PORTIC.: | 0 H: | 0 CONSERVAZIONE: | | |
| STRUTTURA PORTICO: | | MATERIALE: | | |





| | | | | | | | | |
|-------------------|----------|-------|----------------|---|--------------|---|--------------------|------|
| SUPERFICI TOTALI: | COPERTA: | 12,38 | PAVIM. IMPERM: | 0 | PAVIM. PERM: | 0 | STRUT. TEMPORANEE: | 0,00 |
|-------------------|----------|-------|----------------|---|--------------|---|--------------------|------|

| | | | |
|--------------------|--|--------------------------------|----------------|
| DATA |  COMUNE DI RAVENNA AREA 6: PIANIFICAZIONE TERRITORIALE SERVIZIO PROGETTAZIONE URBANISTICA | CODICE STRUTTURA | 08.021 |
| 22/04/2004 | | LOC | LIDO DI CLASSE |
| RILEVATORI | | VIA | |
| GIUNCHI - MINGUZZI | | CIVICO | 0 PARTE |
| AGGIORNAMENTO | | ZONA PIANO ARENILE 96: | |
| | CENSIMENTO STRUTTURE ARENILE | CATASTO TERRENI RAVENNA | |
| PAGINA 1 | Pagina 2 | SEZIONE | FOGLIO |
| | | | MAPPALE |
| | | | 0 0 |

ELEMENTI COSTITUENTI L'INSIEME

| | | | |
|---------------|---------------|--------------------|-------------|
| DENOMINAZIONE | Acqua Scivolo | DESTINAZIONE D'USO | PARCO GIOCO |
|---------------|---------------|--------------------|-------------|

| | | | |
|--------------------|----------------|---------|---------|
| VINCOLI AMBIENTALI | DINAMICA COSTA | STABILE | TRATTO: |
|--------------------|----------------|---------|---------|

| | | | | |
|--|---|---|--|--|
| <input checked="" type="checkbox"/> PAESISTICO LR 31/2000 -L.R. 27/88 -L.R. 1497/39 -L.R. 1039/39 -L.R. 431/85 | <input type="checkbox"/> RNS <input checked="" type="checkbox"/> IDROGEOLOGICO <input type="checkbox"/> SIC <input type="checkbox"/> ZPS | CONNESSIONE RETI CICLABILE >300ML AUTOBUS <300ML PARCHEGGI <300ML AUTOSTRADA >10KM STATALE >1KM PROVINCIALE >1KM |  |  |
|--|---|---|--|--|

| | |
|-----------|---|
| NOTE ZONA | 0 |
|-----------|---|

| | | |
|--------------------------------------|----------------|-------------------|
| PRESENZA DI FILTRI E DIMENSIONAMENTO | ACCESSIBILITA' | MATERIALE RECINZ. |
|--------------------------------------|----------------|-------------------|

| | | | | | | |
|------------|---------|-----|-----------|---|------------------|----------------|
| PINETA | ALTEZZA | 0 | LARGHEZZA | 0 | RECINZIONE | RETE METALLICA |
| DUNA | ALTEZZA | 0 | LARGHEZZA | 0 | AREA RETROSTANTE | STATO: |
| RECINZIONE | ALTEZZA | 1,5 | LARGHEZZA | 0 | CAMPEGGIO | SUFFICIENTE |

| |
|-------------------------|
| ACCESSIBILITA' SPIAGGIA |
|-------------------------|

| | | | | |
|-----------|--------|----------------|-----------|-----------------------|
| MODALITA' | NUMERO | PAVIMENTAZIONE | ACCESSI | CONCESSIONE |
| CARRABILE | 2 | STERRATO | TIPOLOGIA | NON ESCLUSIVO CONC. 0 |
| PEDONALE | 0 | | PROPIETA' | DEM. MARITTIMO |

| |
|------------------------|
| PROTEZIONE DELLA COSTA |
|------------------------|

| | | | | | | | | |
|--|-------------|--------|-----------|------|-----------|-----------------|------|----------|
| <input type="checkbox"/> DIFESE A MARE PARALLELE | DIST. COSTA | 115,69 | INTERASSE | 34,7 | MATERIALE | MASSI IN PIETRA | TIPO | SOFFOLTE |
| <input type="checkbox"/> DIFESE A MARE RADENTI | LUNGHEZZA | 0 | MATERIALE | | TIPO | | | |
| <input type="checkbox"/> DIFESE A PENNELLO | LUNGHEZZA | 0 | INTERASSE | 0 | MATERIALE | | TIPO | |

| |
|--------------------|
| AREA DI PERTINENZA |
|--------------------|

| | | | | | | | | |
|----------------|---------------|----------------------------|-------------|--------|------|----------|---------|------|
| PROPIETA' | DEM.MARITTIMO | N° CONCES. | | INIZIO | | SCADENZA | 0.00.00 | |
| CONCESSIONARIO | | P.I. | 0 | | | | | |
| GESTORE | 0 | | | | | | | |
| SUPERFICIE MQ. | DIMENSI | DISTANZA ALTRE CONCESSIONI | | | | | | |
| 950 | FRONTE | 25 | PROFONDITA' | 38 | NORD | 10,6 | SUD | 6,78 |

| | | | | | | |
|--------------------|--|---|-----|--|---------|---|
| PROGETTO UNITARIO: | DELIBERA | 0 | DEL | | COMMIT: | SOC ASIAGO SAS SOC CRIMARE SRL IMM BORDI SAS IMM GIARDINO SAS |
| OGGETTO | RAZIONALIZZAZIONE ARENILE LIDO DI SAVIO NORD | | | | | |

| | |
|---------------------------|-------------------------|
| TITOLI EDILIZI RILASCIATI | NOTE AREA DI PERTINENZA |
|---------------------------|-------------------------|

| | |
|--|--|
| | |
|--|--|

| |
|--------------------|
| DATA |
| 22/04/2004 |
| RILEVATORI |
| GIUNCHI - MINGUZZI |
| AGGIORNAMENTO |
| |
| PAGINA 2 |

| | | | |
|--------------------------------|----------------|---------|--|
| CODICE STRUTTURA | 08.021 | | |
| LOC | LIDO DI CLASSE | | |
| VIA | | | |
| CIVICO | 0 | PARTE | |
| CATASTO TERRENI RAVENNA | | | |
| SEZIONE | FOGLIO | MAPPALE | |
| | 0 | 0 | |

CENSIMENTO STRUTTURE ARENILE

ELEMENTI COSTITUENTI L'INSIEME

| | | | |
|---------------|---------------|--------------------|-------------|
| DENOMINAZIONE | Acqua Scivolo | DESTINAZIONE D'USO | PARCO GIOCO |
|---------------|---------------|--------------------|-------------|

SCHEMA STATO CONCESSIONATO

SCHEMA STATO RILEVATO

AREA DI SUPPORTO ALLA BALNEAZIONE

| | |
|----------------------|---|
| DESTINAZIONE D'USO | ACCESSIBILITA' |
| PARCHEGGIO MQ: 0 | <input type="checkbox"/> PRESENZA DI BARRIERE ARCHITETTONICHE |
| VERDE MQ: 214 | <input type="checkbox"/> PRESENZA DI DUNA IN AREA CONCESSIONATA |
| ATTREZ. SPORT. MQ: 0 | DIST. DUNAEDIF. / SCHEDA: / |
| SUP TEMPORANEE: 0,00 | RECINZIONE AREA: RETE METALLICA |

FOTO AREA A SUPPORTO DELLA BALNEAZIONE



| | |
|------------|--------------------|
| N. CABINE: | STATO: SUFFICIENTE |
|------------|--------------------|

SUPERFICI IMPERMEABILI

| | |
|-----------------------|---------------------------|
| PAVIMENTATA MQ: 51,35 | PAVIMENTAZIONE: GETTO CLS |
|-----------------------|---------------------------|

SUPERFICI PERMEABILI

| | |
|-------------------|--------------------------------------|
| PAVIMENTATA MQ: 0 | PAVIMENTAZIONE: LASTRE GHIAIA LAVATA |
|-------------------|--------------------------------------|

SUPERFICIE PISCINA MQ. 52. SCIVOLO IN PLASTICA AZZURRA CON SCALE PER LA RISALITA IN METALLO E PILONI DI SOSTEGGO IN CEMENTO ARMATO.

AREA DESTINATA ALLA BALNEAZIONE

| | |
|------------------------|---|
| ATTIVITA': PARCO GIOCO | 0 |
|------------------------|---|

SUPERFICI IMPERMEABILI

| | |
|-----------------|-----------------|
| PAVIMENTATA MQ: | PAVIMENTAZIONE: |
|-----------------|-----------------|

SUPERFICI PERMEABILI

| | |
|-----------------|--------------------------------------|
| PAVIMENTATA MQ: | PAVIMENTAZIONE: LASTRE GHIAIA LAVATA |
|-----------------|--------------------------------------|

| | |
|---------------|----------------------|
| N_OMBRELLONI: | ATTERRAGGIO NATANTI: |
|---------------|----------------------|

| | | |
|--------|--------------|--------------|
| STATO: | LARGHEZZA: 0 | LUNGHEZZA: 0 |
|--------|--------------|--------------|

| |
|---|
| 0 |
|---|

FOTO AREA DESTINATA ALLA BALNEAZIONE



| DATI PIANO ARENILE 1996 | ESISTENTE DA PROGETTO UNITARIO: | DATI ULTIMA CONCESSIONE EDILIZIA: | INTERVENTO CON PROGETTO UNITARIO: |
|-------------------------|---------------------------------|-----------------------------------|-----------------------------------|
| ESISTENTE: 60 | STRUTTURE FISSE: 25,37 | STRUTTURE FISSE: | |
| INTERVENTO DIRETTO: 60 | PAVIMENTAZIONI FISSE: 51,35 | PAVIMENTAZIONI FISSE: 0 | |
| PROGETTO UNITARIO: 60 | TOT. SUP. COPERTA: 76,72 | TOT. SUP. COPERTA: 0 | |

| |
|--------------------|
| DATA |
| 22/04/2004 |
| RILEVATORI |
| GIUNCHI - MINGUZZI |
| AGGIORNAMENTO |
| |
| PAGINA 3 |

| | | |
|--------------------------------|----------------|---------|
| CODICE STRUTTURA | 08.021 | |
| LOC | LIDO DI CLASSE | |
| VIA | | |
| CIVICO | 0 PARTE | |
| CATASTO TERRENI RAVENNA | | |
| SEZIONE | FOGLIO | MAPPALE |
| | 0 | 0 |

CENSIMENTO STRUTTURE ARENILE

ELEMENTI COSTITUENTI L'INSIEME

| | | | |
|---------------|---------------|--------------------|-------------|
| DENOMINAZIONE | Acqua Scivolo | DESTINAZIONE D'USO | PARCO GIOCO |
|---------------|---------------|--------------------|-------------|

| | | | | |
|--------------------|-------------|------------------|-------------|---------|
| CORPO A | COD. EDI | 72163 | | |
| DESTINAZIONE/USO: | MATERIALE : | CEMENTO ARMATO | | |
| MAGAZZINO | TIPO COSTR: | PREFABBRICATA | | |
| | COPERTURA: | UNA FALDA | | |
| | INFISSI: | METALLO | | |
| | FINITURE: | FACCIA A VISTA | | |
| SUP. COPERTA: | 0 H: | 2,7 COLORE1: | BIANCO 2 | AZZURRO |
| SUP. PORTIC.: | 0 H: | 0 CONSERVAZIONE: | SUFFICIENTE | |
| STRUTTURA PORTICO: | | MATERIALE: | | |



| | | | |
|--------------------|-------------|------------------|-------------|
| CORPO B | COD. EDI | 72701 | |
| DESTINAZIONE/USO: | MATERIALE : | CEMENTO ARMATO | |
| BIGLIETTERIA | TIPO COSTR: | PREFABBRICATA | |
| | COPERTURA: | DUE FALDE | |
| | INFISSI: | ALLUM.METAL. | |
| | FINITURE: | INTONACATO | |
| SUP. COPERTA: | 0 H: | 2,4 COLORE1: | AZZURRO 2 |
| SUP. PORTIC.: | 0 H: | 0 CONSERVAZIONE: | SUFFICIENTE |
| STRUTTURA PORTICO: | | MATERIALE: | |



| | | | | |
|--------------------|-------------|------------------|-------------|--------|
| CORPO C | COD. EDI | 72402 | | |
| DESTINAZIONE/USO: | MATERIALE : | CEMENTO ARMATO | | |
| SERVIZIO IGIENICO | TIPO COSTR: | PREFABBRICATA | | |
| SPOGLIATOIO | COPERTURA: | UNA FALDA | | |
| | INFISSI: | LEGNO | | |
| | FINITURE: | INTONACATO | | |
| SUP. COPERTA: | 0 H: | 2,4 COLORE1: | AZZURRO 2 | BIANCO |
| SUP. PORTIC.: | 0 H: | 0 CONSERVAZIONE: | SUFFICIENTE | |
| STRUTTURA PORTICO: | | MATERIALE: | | |



| | | | | |
|--------------------|-------------|------------------|--|---|
| CORPO D | COD. EDI | | | |
| DESTINAZIONE/USO: | MATERIALE : | | | |
| | TIPO COSTR: | | | |
| | COPERTURA: | | | |
| | INFISSI: | | | |
| | FINITURE: | | | |
| SUP. COPERTA: | 0 H: | 0 COLORE1: | | 2 |
| SUP. PORTIC.: | 0 H: | 0 CONSERVAZIONE: | | |
| STRUTTURA PORTICO: | | MATERIALE: | | |





| | | | | | |
|--------------------|--|--|------------------|-------------------------|---------|
| DATA |  COMUNE DI RAVENNA AREA 6: PIANIFICAZIONE TERRITORIALE SERVIZIO PROGETTAZIONE URBANISTICA | | CODICE STRUTTURA | 08.022 | |
| 22/04/2004 | | | LOC | LIDO DI CLASSE | |
| RILEVATORI | CENSIMENTO STRUTTURE ARENILE | | | VIA | |
| GIUNCHI - MINGUZZI | | | | CIVICO | 0 |
| AGGIORNAMENTO | Pagina 2 | | | Pagina 3 | |
| PAGINA 1 | ZONA PIANO ARENILE 96: | | | CATASTO TERRENI RAVENNA | |
| | SEZIONE | | | FOGLIO | MAPPALE |
| | | | | 0 | 0 |

ELEMENTI COSTITUENTI L'INSIEME

| | | | |
|---------------|--------------------|--------------------|-----------|
| DENOMINAZIONE | Contro Senso Beach | DESTINAZIONE D'USO | DISCOTECA |
|---------------|--------------------|--------------------|-----------|

| | | | |
|--------------------|----------------|---------|---------|
| VINCOLI AMBIENTALI | DINAMICA COSTA | STABILE | TRATTO: |
|--------------------|----------------|---------|---------|

| | | | | |
|--|---|---|--|--|
| <input checked="" type="checkbox"/> PAESISTICO LR 31/2000 -L.R. 27/88 -L.R. 1497/39 -L.R. 1039/39 -L.R. 431/85 | <input type="checkbox"/> RNS <input checked="" type="checkbox"/> IDROGEOLOGICO <input type="checkbox"/> SIC <input type="checkbox"/> ZPS | CONNESSIONE RETI CICLABILE >300ML AUTOBUS <300ML PARCHEGGI <300ML AUTOSTRADA >10KM STATALE >1KM PROVINCIALE >1KM |  |  |
|--|---|---|--|--|

| | |
|-----------|---|
| NOTE ZONA | 0 |
|-----------|---|

| | | |
|--------------------------------------|----------------|-------------------|
| PRESENZA DI FILTRI E DIMENSIONAMENTO | ACCESSIBILITA' | MATERIALE RECINZ. |
|--------------------------------------|----------------|-------------------|

| | | | | | |
|--------------------|-----|-----------|-------|-------------------|-------------|
| PINETA ALTEZZA | 0 | LARGHEZZA | 90,52 | PINETA RECINZIONE | LEGNO |
| DUNA ALTEZZA | 0 | LARGHEZZA | 0 | AREA RETROSTANTE | STATO: |
| RECINZIONE ALTEZZA | 2,5 | LARGHEZZA | 0 | PARCHEGGIO | SUFFICIENTE |

ACCESSIBILITA' SPIAGGIA

| | | | | |
|-----------|--------|----------------|-----------|-----------------------|
| MODALITA' | NUMERO | PAVIMENTAZIONE | ACCESSI | CONCESSIONE |
| CARRABILE | 2 | STERRATO | TIPOLOGIA | NON ESCLUSIVO CONC. 0 |
| PEDONALE | 0 | | PROPIETA' | DEM. MARITTIMO |

PROTEZIONE DELLA COSTA

| | | | | | | | | |
|--|-------------|-------|-----------|-------|-----------|-----------------|------|----------|
| <input type="checkbox"/> DIFESE A MARE PARALLELE | DIST. COSTA | 112,4 | INTERASSE | 34,79 | MATERIALE | MASSI IN PIETRA | TIPO | SOFFOLTE |
| <input type="checkbox"/> DIFESE A MARE RADENTI | LUNGHEZZA | 0 | MATERIALE | | TIPO | | | |
| <input type="checkbox"/> DIFESE A PENNELLO | LUNGHEZZA | 0 | INTERASSE | 0 | MATERIALE | | TIPO | |

AREA DI PERTINENZA

| | | | | | | | | |
|----------------|--|------------|-------------|----------------------------|------|-------------|---------|------|
| PROPIETA' | DEM.MARITTIMO | N° CONCES. | | INIZIO | | SCADENZA | 0.00.00 | |
| CONCESSIONARIO | Soc Tatanka sas di Mengozzi Michel e C | | | | P.I. | 02611550407 | | |
| GESTORE | Mengozzi Michel | | | | | | | |
| SUPERFICIE MQ. | DIMENSI | | | DISTANZA ALTRE CONCESSIONI | | | | |
| 2032 | FRONTE | 65,43 | PROFONDITA' | 41,95 | NORD | 6,78 | SUD | 9,95 |

| | | | | | |
|--------------------|--|---|-----|---------|---|
| PROGETTO UNITARIO: | DELIBERA | 0 | DEL | COMMIT: | SOC ASIAGO SAS SOC CRIMARE SRL IMM BORDI SAS IMM GIARDINO SAS |
| OGGETTO | RAZIONALIZZAZIONE ARENILE LIDO DI SAVIO NORD | | | | |

| | |
|---------------------------|-------------------------|
| TITOLI EDILIZI RILASCIATI | NOTE AREA DI PERTINENZA |
|---------------------------|-------------------------|

PG 11539/00 CONCESSIONE N 736/00 RICHIESTA AUTORIZZAZIONE 431/85. PG 2390/00 CONCESSIONE N 1157/00 PER MANUTENZIONE STRAORDINARIA.

| |
|--------------------|
| DATA |
| 22/04/2004 |
| RILEVATORI |
| GIUNCHI - MINGUZZI |
| AGGIORNAMENTO |
| |
| PAGINA 2 |



COMUNE DI RAVENNA

AREA 6: PIANIFICAZIONE TERRITORIALE
SERVIZIO PROGETTAZIONE URBANISTICA

CENSIMENTO STRUTTURE ARENILE

Pagina 1
Pagina 3

| | | |
|--------------------------------|----------------|---------|
| CODICE STRUTTURA | 08.022 | |
| LOC | LIDO DI CLASSE | |
| VIA | | |
| CIVICO | 0 PARTE | |
| CATASTO TERRENI RAVENNA | | |
| SEZIONE | FOGLIO | MAPPALE |
| | 0 | 0 |

ELEMENTI COSTITUENTI L'INSIEME

| | | | |
|---------------|--------------------|--------------------|-----------|
| DENOMINAZIONE | Contro Senso Beach | DESTINAZIONE D'USO | DISCOTECA |
|---------------|--------------------|--------------------|-----------|

SCHEMA STATO CONCESSIONATO

SCHEMA STATO RILEVATO

AREA DI SUPPORTO ALLA BALNEAZIONE

| | |
|----------------------|---|
| DESTINAZIONE D'USO | ACCESSIBILITA' |
| PARCHEGGIO MQ: 0 | <input type="checkbox"/> PRESENZA DI BARRIERE ARCHITETTONICHE |
| VERDE MQ: 0 | <input type="checkbox"/> PRESENZA DI DUNA IN AREA CONCESSIONATA |
| ATTREZ. SPORT. MQ: 0 | DIST. DUNAEDIF. / SCHEDA: / |
| SUP TEMPORANEE: 0,00 | RECINZIONE AREA: LEGNO |

FOTO AREA A SUPPORTO DELLA BALNEAZIONE



| | |
|------------|--------------------|
| N. CABINE: | STATO: SUFFICIENTE |
|------------|--------------------|

SUPERFICI IMPERMEABILI

| | |
|-------------------|-------------------|
| PAVIMENTATA MQ: 0 | PAVIMENTAZIONE: 0 |
|-------------------|-------------------|

SUPERFICI PERMEABILI

| | |
|-------------------|-------------------|
| PAVIMENTATA MQ: 0 | PAVIMENTAZIONE: 0 |
|-------------------|-------------------|

DISCOTECA ANNUALE. RILIEVO PARZIALE PER INACCESSIBILITA' AREA.

AREA DESTINATA ALLA BALNEAZIONE

| | |
|------------|---|
| ATTIVITA': | 0 |
|------------|---|

SUPERFICI IMPERMEABILI

| | |
|-----------------|-----------------|
| PAVIMENTATA MQ: | PAVIMENTAZIONE: |
|-----------------|-----------------|

SUPERFICI PERMEABILI

| | |
|-----------------|-----------------|
| PAVIMENTATA MQ: | PAVIMENTAZIONE: |
|-----------------|-----------------|

| | |
|---------------|----------------------|
| N_OMBRELLONI: | ATTERRAGGIO NATANTI: |
|---------------|----------------------|

| | | |
|--------|--------------|--------------|
| STATO: | LARGHEZZA: 0 | LUNGHEZZA: 0 |
|--------|--------------|--------------|

| |
|---|
| 0 |
|---|

FOTO AREA DESTINATA ALLA BALNEAZIONE



| DATI PIANO ARENILE 1996 | | ESISTENTE DA PROGETTO UNITARIO: | | DATI ULTIMA CONCESSIONE EDILIZIA: | | INTERVENTO CON PROGETTO UNITARIO: | |
|-------------------------|-----|---------------------------------|-----|-----------------------------------|-----|-----------------------------------|-----|
| ESISTENTE: | 145 | STRUTTURE FISSE: | 145 | STRUTTURE FISSE: | 145 | CON PROGETTO UNITARIO: | |
| INTERVENTO DIRETTO: | 145 | PAVIMENTAZIONI FISSE: | 0 | PAVIMENTAZIONI FISSE: | 0 | | |
| PROGETTO UNITARIO: | 145 | TOT. SUP. COPERTA: | 145 | TOT. SUP. COPERTA: | 145 | | 145 |

| |
|--------------------|
| DATA |
| 22/04/2004 |
| RILEVATORI |
| GIUNCHI - MINGUZZI |
| AGGIORNAMENTO |
| |
| PAGINA 3 |



COMUNE DI RAVENNA

AREA 6: PIANIFICAZIONE TERRITORIALE E SERVIZIO PROGETTAZIONE URBANISTICA

CENSIMENTO STRUTTURE ARENILE

| | | |
|--------------------------------|----------------|---------|
| CODICE STRUTTURA | 08.022 | |
| LOC | LIDO DI CLASSE | |
| VIA | | |
| CIVICO | 0 PARTE | |
| CATASTO TERRENI RAVENNA | | |
| SEZIONE | FOGLIO | MAPPALE |
| | 0 | 0 |

ELEMENTI COSTITUENTI L'INSIEME

| | | | |
|---------------|--------------------|--------------------|-----------|
| DENOMINAZIONE | Contro Senso Beach | DESTINAZIONE D'USO | DISCOTECA |
|---------------|--------------------|--------------------|-----------|

| | | | |
|--------------------|-------------|------------------|-------------|
| CORPO A | COD. EDI | 72598 | |
| DESTINAZIONE/USO: | MATERIALE : | CEMENTO ARMATO | |
| RISTORANTE | TIPO COSTR: | PREFABBRICATA | |
| GUARDIANIA | COPERTURA: | PIANA | |
| SPOGLIATOIO | INFISSI: | LEGNO, ALLUMINIO | |
| | FINITURE: | INTONACATO | |
| SUP. COPERTA: | 145 H: | 3 COLORE1: | ROSSO 2 |
| SUP. PORTIC.: | 0 H: | 0 CONSERVAZIONE: | SUFFICIENTE |
| STRUTTURA PORTICO: | | MATERIALE: | |



| | | | |
|--------------------|-------------|------------------|---|
| CORPO B | COD. EDI | | |
| DESTINAZIONE/USO: | MATERIALE : | | |
| | TIPO COSTR: | | |
| | COPERTURA: | | |
| | INFISSI: | | |
| | FINITURE: | | |
| SUP. COPERTA: | 0 H: | 0 COLORE1: | 2 |
| SUP. PORTIC.: | 0 H: | 0 CONSERVAZIONE: | |
| STRUTTURA PORTICO: | | MATERIALE: | |




| | | | |
|--------------------|-------------|------------------|---|
| CORPO C | COD. EDI | | |
| DESTINAZIONE/USO: | MATERIALE : | | |
| | TIPO COSTR: | | |
| | COPERTURA: | | |
| | INFISSI: | | |
| | FINITURE: | | |
| SUP. COPERTA: | 0 H: | 0 COLORE1: | 2 |
| SUP. PORTIC.: | 0 H: | 0 CONSERVAZIONE: | |
| STRUTTURA PORTICO: | | MATERIALE: | |



| | | | |
|--------------------|-------------|------------------|---|
| CORPO D | COD. EDI | | |
| DESTINAZIONE/USO: | MATERIALE : | | |
| | TIPO COSTR: | | |
| | COPERTURA: | | |
| | INFISSI: | | |
| | FINITURE: | | |
| SUP. COPERTA: | 0 H: | 0 COLORE1: | 2 |
| SUP. PORTIC.: | 0 H: | 0 CONSERVAZIONE: | |
| STRUTTURA PORTICO: | | MATERIALE: | |





| | | | | | |
|--------------------|--|--|------------------|-------------------------|---------|
| DATA |  COMUNE DI RAVENNA AREA 6: PIANIFICAZIONE TERRITORIALE SERVIZIO PROGETTAZIONE URBANISTICA | | CODICE STRUTTURA | 08.023 | |
| 22/04/2004 | | | LOC | LIDO DI CLASSE | |
| RILEVATORI | CENSIMENTO STRUTTURE ARENILE | | | VIA | |
| GIUNCHI - MINGUZZI | | | | CIVICO | 0 |
| AGGIORNAMENTO | Pagina 2 | | | Pagina 3 | |
| PAGINA 1 | ZONA PIANO ARENILE 96: | | | CATASTO TERRENI RAVENNA | |
| | SEZIONE | | | FOGLIO | MAPPALE |
| | | | | 0 | 0 |

ELEMENTI COSTITUENTI L'INSIEME

| | | | |
|---------------|-----------|--------------------|-----------------|
| DENOMINAZIONE | Ex C.R.I. | DESTINAZIONE D'USO | PRONTO SOCCORSO |
|---------------|-----------|--------------------|-----------------|

| | | | |
|--------------------|----------------|---------|---------|
| VINCOLI AMBIENTALI | DINAMICA COSTA | STABILE | TRATTO: |
|--------------------|----------------|---------|---------|

| | | | | |
|--|---|---|--|--|
| <input checked="" type="checkbox"/> PAESISTICO LR 31/2000 -L.R. 27/88 -L.R. 1497/39 -L.R. 1039/39 -L.R. 431/85 | <input type="checkbox"/> RNS <input checked="" type="checkbox"/> IDROGEOLOGICO <input type="checkbox"/> SIC <input type="checkbox"/> ZPS | CONNESSIONE RETI CICLABILE >300ML AUTOBUS <300ML PARCHEGGI <300ML AUTOSTRADA >10KM STATALE >1KM PROVINCIALE >1KM |  |  |
|--|---|---|--|--|

| | |
|-----------|---|
| NOTE ZONA | 0 |
|-----------|---|

| | | |
|--------------------------------------|----------------|-------------------|
| PRESENZA DI FILTRI E DIMENSIONAMENTO | ACCESSIBILITA' | MATERIALE RECINZ. |
|--------------------------------------|----------------|-------------------|

| | |
|----------------------------------|--------------------|
| PINETA ALTEZZA 0 LARGHEZZA 90,52 | PINETA / |
| DUNA ALTEZZA 0 LARGHEZZA 0 | AREA RETROSTANTE |
| RECINZIONE ALTEZZA 0 LARGHEZZA 0 | PARCHEGGIO |
| | STATO: SUFFICIENTE |

| |
|-------------------------|
| ACCESSIBILITA' SPIAGGIA |
|-------------------------|

| | | | | |
|-----------|--------|----------------|--------------------------|-------------|
| MODALITA' | NUMERO | PAVIMENTAZIONE | ACCESSI | CONCESSIONE |
| CARRABILE | 2 | STERRATO | TIPOLOGIA NON ESCLUSIVO | CONC. 0 |
| PEDONALE | 0 | | PROPIETA' DEM. MARITTIMO | |

| |
|------------------------|
| PROTEZIONE DELLA COSTA |
|------------------------|

| | | | | |
|--|-------------------|-----------------|---------------------------|---------------|
| <input type="checkbox"/> DIFESE A MARE PARALLELE | DIST. COSTA 113,1 | INTERASSE 34,79 | MATERIALE MASSI IN PIETRA | TIPO SOFFOLTE |
| <input type="checkbox"/> DIFESE A MARE RADENTI | LUNGHEZZA 0 | | MATERIALE | TIPO |
| <input type="checkbox"/> DIFESE A PENNELLO | LUNGHEZZA 0 | INTERASSE 0 | MATERIALE | TIPO |

| |
|--------------------|
| AREA DI PERTINENZA |
|--------------------|

| | | | |
|-------------------------|------------|----------------------------|--------------|
| PROPIETA' DEM.MARITTIMO | N° CONCES. | INIZIO | SCADENZA |
| CONCESSIONARIO | | P.I. | 0 |
| GESTORE | 0 | | |
| SUPERFICIE MQ. | DIMENSI | DISTANZA ALTRE CONCESSIONI | |
| 0 | FRONTE | PROFONDITA' | NORD 0 SUD 0 |

| | | | |
|--------------------|--|---------|---|
| PROGETTO UNITARIO: | DELIBERA 0 DEL | COMMIT: | SOC ASIAGO SAS SOC CRIMARE SRL IMM BORDI SAS IMM GIARDINO SAS |
| OGGETTO | RAZIONALIZZAZIONE ARENILE LIDO DI SAVIO NORD | | |

| | |
|---------------------------|-------------------------|
| TITOLI EDILIZI RILASCIATI | NOTE AREA DI PERTINENZA |
|---------------------------|-------------------------|

| | |
|--|--|
| | |
|--|--|

| |
|--------------------|
| DATA |
| 22/04/2004 |
| RILEVATORI |
| GIUNCHI - MINGUZZI |
| AGGIORNAMENTO |
| |
| PAGINA 2 |

| | | |
|--------------------------------|----------------|---------|
| CODICE STRUTTURA | 08.023 | |
| LOC | LIDO DI CLASSE | |
| VIA | | |
| CIVICO | 0 PARTE | |
| CATASTO TERRENI RAVENNA | | |
| SEZIONE | FOGLIO | MAPPALE |
| | 0 | 0 |

CENSIMENTO STRUTTURE ARENILE

ELEMENTI COSTITUENTI L'INSIEME

| | | | | |
|---------------|--|-----------|--------------------|-----------------|
| DENOMINAZIONE | | Ex C.R.I. | DESTINAZIONE D'USO | PRONTO SOCCORSO |
|---------------|--|-----------|--------------------|-----------------|

SCHEMA STATO CONCESSIONATO

SCHEMA STATO RILEVATO

AREA DI SUPPORTO ALLA BALNEAZIONE

| | |
|----------------------|---|
| DESTINAZIONE D'USO | ACCESSIBILITA' |
| PARCHEGGIO MQ: 0 | <input type="checkbox"/> PRESENZA DI BARRIERE ARCHITETTONICHE |
| VERDE MQ: 0 | <input type="checkbox"/> PRESENZA DI DUNA IN AREA CONCESSIONATA |
| ATTREZ. SPORT. MQ: 0 | DIST. DUNA/EDIF. / SCHEDA: / |
| SUP TEMPORANEE: 0,00 | RECINZIONE AREA: |

FOTO AREA A SUPPORTO DELLA BALNEAZIONE



N. CABINE: STATO: SUFFICIENTE

SUPERFICI IMPERMEABILI

PAVIMENTATA MQ: 0 PAVIMENTAZIONE: 0

SUPERFICI PERMEABILI

PAVIMENTATA MQ: 0 PAVIMENTAZIONE: LASTRE CEMENTO

FABBRICATO EX CROCE ROSSA ITALIANO ORA IN DISUSO.

AREA DESTINATA ALLA BALNEAZIONE

ATTIVITA': 0

SUPERFICI IMPERMEABILI

PAVIMENTATA MQ: PAVIMENTAZIONE:

SUPERFICI PERMEABILI

PAVIMENTATA MQ: PAVIMENTAZIONE: LASTRE CEMENTO

N_OMBRELLONI: **ATTERRAGGIO NATANTI:**

STATO: LARGHEZZA: 0 LUNGHEZZA 0

0

FOTO AREA DESTINATA ALLA BALNEAZIONE



| DATI PIANO ARENILE 1996 | ESISTENTE DA PROGETTO UNITARIO: | DATI ULTIMA CONCESSIONE EDILIZIA: | INTERVENTO CON PROGETTO UNITARIO: |
|-------------------------|---------------------------------|-----------------------------------|-----------------------------------|
| ESISTENTE: 0 | STRUTTURE FISSE: 15 | STRUTTURE FISSE: | |
| INTERVENTO DIRETTO: 0 | PAVIMENTAZIONI FISSE: 0 | PAVIMENTAZIONI FISSE: 0 | |
| PROGETTO UNITARIO: 0 | TOT. SUP. COPERTA: 15 | TOT. SUP. COPERTA: 15 | |

| |
|--------------------|
| DATA |
| 22/04/2004 |
| RILEVATORI |
| GIUNCHI - MINGUZZI |
| AGGIORNAMENTO |
| |
| PAGINA 3 |

| | | |
|--------------------------------|----------------|---------|
| CODICE STRUTTURA | 08.023 | |
| LOC | LIDO DI CLASSE | |
| VIA | | |
| CIVICO | 0 PARTE | |
| CATASTO TERRENI RAVENNA | | |
| SEZIONE | FOGLIO | MAPPALE |
| | 0 | 0 |

CENSIMENTO STRUTTURE ARENILE

ELEMENTI COSTITUENTI L'INSIEME

| | | | |
|---------------|-----------|--------------------|-----------------|
| DENOMINAZIONE | Ex C.R.I. | DESTINAZIONE D'USO | PRONTO SOCCORSO |
|---------------|-----------|--------------------|-----------------|

| | | | |
|--------------------|-------------|----------------|----------------------------|
| CORPO A | | COD. EDI | 72136 |
| DESTINAZIONE/USO: | MATERIALE : | CEMENTO ARMATO | |
| MAGAZZINO | TIPO COSTR: | PREFABBRICATA | |
| | COPERTURA: | PIANA | |
| | INFISSI: | ALLUMINIO | |
| | FINITURE: | INTONACATO | |
| SUP. COPERTA: | 15 H: | 3,2 | COLORE1: GIALLO 2 MARRONE |
| SUP. PORTIC.: | 0 H: | 0 | CONSERVAZIONE: SUFFICIENTE |
| STRUTTURA PORTICO: | | MATERIALE: | |



| | | | |
|--------------------|-------------|------------|----------------|
| CORPO B | | COD. EDI | |
| DESTINAZIONE/USO: | MATERIALE : | | |
| | TIPO COSTR: | | |
| | COPERTURA: | | |
| | INFISSI: | | |
| | FINITURE: | | |
| SUP. COPERTA: | 0 H: | 0 | COLORE1: 2 |
| SUP. PORTIC.: | 0 H: | 0 | CONSERVAZIONE: |
| STRUTTURA PORTICO: | | MATERIALE: | |




| | | | |
|--------------------|-------------|------------|----------------|
| CORPO C | | COD. EDI | |
| DESTINAZIONE/USO: | MATERIALE : | | |
| | TIPO COSTR: | | |
| | COPERTURA: | | |
| | INFISSI: | | |
| | FINITURE: | | |
| SUP. COPERTA: | 0 H: | 0 | COLORE1: 2 |
| SUP. PORTIC.: | 0 H: | 0 | CONSERVAZIONE: |
| STRUTTURA PORTICO: | | MATERIALE: | |



| | | | |
|--------------------|-------------|------------|----------------|
| CORPO D | | COD. EDI | |
| DESTINAZIONE/USO: | MATERIALE : | | |
| | TIPO COSTR: | | |
| | COPERTURA: | | |
| | INFISSI: | | |
| | FINITURE: | | |
| SUP. COPERTA: | 0 H: | 0 | COLORE1: 2 |
| SUP. PORTIC.: | 0 H: | 0 | CONSERVAZIONE: |
| STRUTTURA PORTICO: | | MATERIALE: | |





| | | | | | |
|--------------------|--|--|------------------|--------------------------------|---------|
| DATA |  COMUNE DI RAVENNA AREA 6: PIANIFICAZIONE TERRITORIALE SERVIZIO PROGETTAZIONE URBANISTICA | | CODICE STRUTTURA | 08.024 | |
| 22/04/2004 | | | LOC | LIDO DI CLASSE | |
| RILEVATORI | CENSIMENTO STRUTTURE ARENILE | | | VIA | |
| GIUNCHI - MINGUZZI | | | | CIVICO | 0 |
| AGGIORNAMENTO | Pagina 2 | | | ZONA PIANO ARENILE 96: | |
| | Pagina 3 | | | CATASTO TERRENI RAVENNA | |
| PAGINA 1 | | | SEZIONE | FOGLIO | MAPPALE |
| | | | | 0 | 0 |

ELEMENTI COSTITUENTI L'INSIEME

| | | | |
|---------------|--------------|--------------------|------------|
| DENOMINAZIONE | La Capannina | DESTINAZIONE D'USO | RISTORANTE |
|---------------|--------------|--------------------|------------|

| | | | |
|--------------------|----------------|---------|---------|
| VINCOLI AMBIENTALI | DINAMICA COSTA | STABILE | TRATTO: |
|--------------------|----------------|---------|---------|

| | | | | |
|--|---|---|--|--|
| <input checked="" type="checkbox"/> PAESISTICO LR 31/2000 -L.R. 27/88 -L.R. 1497/39 -L.R. 1039/39 -L.R. 431/85 | <input type="checkbox"/> RNS <input checked="" type="checkbox"/> IDROGEOLOGICO <input type="checkbox"/> SIC <input type="checkbox"/> ZPS | CONNESSIONE RETI CICLABILE >300ML AUTOBUS <300ML PARCHEGGI <300ML AUTOSTRADA >10KM STATALE >1KM PROVINCIALE >1KM |  |  |
|--|---|---|--|--|

| | |
|-----------|---|
| NOTE ZONA | 0 |
|-----------|---|

| | | |
|--------------------------------------|----------------|-------------------|
| PRESENZA DI FILTRI E DIMENSIONAMENTO | ACCESSIBILITA' | MATERIALE RECINZ. |
|--------------------------------------|----------------|-------------------|

| | | | | | |
|--------------------|---|-----------|-------|-------------------|-------------|
| PINETA ALTEZZA | 0 | LARGHEZZA | 91,84 | PINETA RECINZIONE | LEGNO |
| DUNA ALTEZZA | 0 | LARGHEZZA | 0 | AREA RETROSTANTE | STATO: |
| RECINZIONE ALTEZZA | 3 | LARGHEZZA | 0 | EDIFICATO | SUFFICIENTE |

| |
|-------------------------|
| ACCESSIBILITA' SPIAGGIA |
|-------------------------|

| | | | | |
|-----------|--------|----------------|-----------|-----------------------|
| MODALITA' | NUMERO | PAVIMENTAZIONE | ACCESSI | CONCESSIONE |
| CARRABILE | 0 | STERRATO | TIPOLOGIA | NON ESCLUSIVO CONC. 0 |
| PEDONALE | 0 | | PROPIETA' | DEM. FORESTALE |

| |
|------------------------|
| PROTEZIONE DELLA COSTA |
|------------------------|

| | | | | | | | | |
|--|-------------|-------|-----------|-------|-----------|-----------------|------|----------|
| <input type="checkbox"/> DIFESE A MARE PARALLELE | DIST. COSTA | 105,8 | INTERASSE | 34,79 | MATERIALE | MASSI IN PIETRA | TIPO | SOFFOLTE |
| <input type="checkbox"/> DIFESE A MARE RADENTI | LUNGHEZZA | 0 | MATERIALE | | TIPO | | | |
| <input type="checkbox"/> DIFESE A PENNELLO | LUNGHEZZA | 0 | INTERASSE | 0 | MATERIALE | | TIPO | |

| |
|--------------------|
| AREA DI PERTINENZA |
|--------------------|

| | | | | | | | | |
|----------------|--|------------|-------------|----------------------------|------|-------------|---------|-------|
| PROPIETA' | DEM.MARITTIMO | N° CONCES. | | INIZIO | | SCADENZA | 0.00.00 | |
| CONCESSIONARIO | La Capannina di Corvini Fulvio e C sas | | | | P.I. | 02700830405 | | |
| GESTORE | Corvini Fulvio | | | | | | | |
| SUPERFICIE MQ. | DIMENSI | | | DISTANZA ALTRE CONCESSIONI | | | | |
| 9,66 | FRONTE | 32,31 | PROFONDITA' | 29,61 | NORD | 18,41 | SUD | 14,24 |

| | | | | | | |
|--------------------|--|---|-----|--|---------|---|
| PROGETTO UNITARIO: | DELIBERA | 0 | DEL | | COMMIT: | SOC ASIAGO SAS SOC CRIMARE SRL IMM BORDI SAS IMM GIARDINO SAS |
| OGGETTO | RAZIONALIZZAZIONE ARENILE LIDO DI SAVIO NORD | | | | | |

| | |
|---------------------------|-------------------------|
| TITOLI EDILIZI RILASCIATI | NOTE AREA DI PERTINENZA |
|---------------------------|-------------------------|

| | |
|--|---|
| CONCESSIONE 374/02 CON PG 50382/01 PRATICA DI SANATORIA PG 59851/02 SPORTELLO UNICO. | SUPERFICIE IN CONCESSIONE DEMANIO MARITTIMO MQ 973,5 SUPERFICIE IN CONCESSIONE DEMANIO FORESTALE MQ 184 |
|--|---|

| |
|--------------------|
| DATA |
| 22/04/2004 |
| RILEVATORI |
| GIUNCHI - MINGUZZI |
| AGGIORNAMENTO |
| |
| PAGINA 2 |



COMUNE DI RAVENNA

AREA 6: PIANIFICAZIONE TERRITORIALE
SERVIZIO PROGETTAZIONE URBANISTICA

CENSIMENTO STRUTTURE ARENILE

Pagina 1
Pagina 3

| | | | |
|--------------------------------|----------------|---------|--|
| CODICE STRUTTURA | 08.024 | | |
| LOC | LIDO DI CLASSE | | |
| VIA | | | |
| CIVICO | 0 | PARTE | |
| CATASTO TERRENI RAVENNA | | | |
| SEZIONE | FOGLIO | MAPPALE | |
| | 0 | 0 | |

ELEMENTI COSTITUENTI L'INSIEME

| | | | |
|---------------|--------------|--------------------|------------|
| DENOMINAZIONE | La Capannina | DESTINAZIONE D'USO | RISTORANTE |
|---------------|--------------|--------------------|------------|

SCHEMA STATO CONCESSIONATO

SCHEMA STATO RILEVATO

AREA DI SUPPORTO ALLA BALNEAZIONE

| | |
|----------------------|---|
| DESTINAZIONE D'USO | ACCESSIBILITA' |
| PARCHEGGIO MQ: 0 | <input type="checkbox"/> PRESENZA DI BARRIERE ARCHITETTONICHE |
| VERDE MQ: 0 | <input type="checkbox"/> PRESENZA DI DUNA IN AREA CONCESSIONATA |
| ATTREZ. SPORT. MQ: 0 | DIST. DUNAEDIF. / SCHEDA: / |
| SUP TEMPORANEE: 0,00 | RECINZIONE AREA: |

FOTO AREA A SUPPORTO DELLA BALNEAZIONE



| | |
|-------------------------------|------------------------------|
| SUPERFICI IMPERMEABILI | |
| PAVIMENTATA MQ: 280,72 | PAVIMENTAZIONE: PIASTRELLATO |
| SUPERFICI PERMEABILI | |
| PAVIMENTATA MQ: 0 | PAVIMENTAZIONE: 0 |
| 0 | |

| | |
|------------|--------------------|
| N. CABINE: | STATO: SUFFICIENTE |
|------------|--------------------|

AREA DESTINATA ALLA BALNEAZIONE

| | |
|-------------------------------|---------------------------|
| ATTIVITA': | 0 |
| SUPERFICI IMPERMEABILI | |
| PAVIMENTATA MQ: | PAVIMENTAZIONE: |
| SUPERFICI PERMEABILI | |
| PAVIMENTATA MQ: | PAVIMENTAZIONE: |
| N_OMBRELLONI: | ATTERRAGGIO NATANTI: |
| STATO: | LARGHEZZA: 0 LUNGHEZZA: 0 |
| 0 | |

FOTO AREA DESTINATA ALLA BALNEAZIONE



| DATI PIANO ARENILE 1996 | | ESISTENTE DA PROGETTO UNITARIO: | | DATI ULTIMA CONCESSIONE EDILIZIA: | | INTERVENTO CON PROGETTO UNITARIO: | |
|-------------------------|---|---------------------------------|--------|-----------------------------------|---|-----------------------------------|-----|
| ESISTENTE: | 0 | STRUTTURE FISSE: | 562,58 | STRUTTURE FISSE: | 0 | | 500 |
| INTERVENTO DIRETTO: | 0 | PAVIMENTAZIONI FISSE: | 280,72 | PAVIMENTAZIONI FISSE: | 0 | | |
| PROGETTO UNITARIO: | 0 | TOT. SUP. COPERTA: | 843,3 | TOT. SUP. COPERTA: | 0 | | |

| |
|--------------------|
| DATA |
| 22/04/2004 |
| RILEVATORI |
| GIUNCHI - MINGUZZI |
| AGGIORNAMENTO |
| |
| PAGINA 3 |

| | | |
|--------------------------------|----------------|---------|
| CODICE STRUTTURA | 08.024 | |
| LOC | LIDO DI CLASSE | |
| VIA | | |
| CIVICO | 0 PARTE | |
| CATASTO TERRENI RAVENNA | | |
| SEZIONE | FOGLIO | MAPPALE |
| | 0 | 0 |

ELEMENTI COSTITUENTI L'INSIEME

| | | | |
|----------------------|--------------|---------------------------|------------|
| DENOMINAZIONE | La Capannina | DESTINAZIONE D'USO | RISTORANTE |
|----------------------|--------------|---------------------------|------------|

| | | | |
|---------------------------|--------------------|---------------------------------------|-------------|
| CORPO A | | COD. EDI | 72139 |
| DESTINAZIONE/USO: | MATERIALE : | CEMENTO ARMATO RIVESTIMENTO IN LEGNO. | |
| RISTORANTE | TIPO COSTR: | PREFABBRICATA | |
| SPOGLIATOIO | COPERTURA: | PIANA | |
| MAGAZZINO | INFISSI: | LEGN.ALLUM.MET. | |
| SERVIZIO IGIENICO | FINITURE: | RIVESTITO | |
| SUP. COPERTA: | 0 H: 4 | COLORE1: | MARRONE 2 |
| SUP. PORTIC.: | 0 H: 4 | CONSERVAZIONE: | SUFFICIENTE |
| STRUTTURA PORTICO: | FISSA | MATERIALE: | LEGNO |



| | | | |
|---------------------------|--------------------|-----------------------|---|
| CORPO B | | COD. EDI | |
| DESTINAZIONE/USO: | MATERIALE : | | |
| | TIPO COSTR: | | |
| | COPERTURA: | | |
| | INFISSI: | | |
| | FINITURE: | | |
| SUP. COPERTA: | 0 H: 0 | COLORE1: | 2 |
| SUP. PORTIC.: | 0 H: 0 | CONSERVAZIONE: | |
| STRUTTURA PORTICO: | | MATERIALE: | |




| | | | |
|---------------------------|--------------------|-----------------------|---|
| CORPO C | | COD. EDI | |
| DESTINAZIONE/USO: | MATERIALE : | | |
| | TIPO COSTR: | | |
| | COPERTURA: | | |
| | INFISSI: | | |
| | FINITURE: | | |
| SUP. COPERTA: | 0 H: 0 | COLORE1: | 2 |
| SUP. PORTIC.: | 0 H: 0 | CONSERVAZIONE: | |
| STRUTTURA PORTICO: | | MATERIALE: | |



| | | | |
|---------------------------|--------------------|-----------------------|---|
| CORPO D | | COD. EDI | |
| DESTINAZIONE/USO: | MATERIALE : | | |
| | TIPO COSTR: | | |
| | COPERTURA: | | |
| | INFISSI: | | |
| | FINITURE: | | |
| SUP. COPERTA: | 0 H: 0 | COLORE1: | 2 |
| SUP. PORTIC.: | 0 H: 0 | CONSERVAZIONE: | |
| STRUTTURA PORTICO: | | MATERIALE: | |





| | | | | | |
|--------------------|--|--|------------------|--------------------------------|---------|
| DATA |  COMUNE DI RAVENNA AREA 6: PIANIFICAZIONE TERRITORIALE SERVIZIO PROGETTAZIONE URBANISTICA | | CODICE STRUTTURA | 09.001 | |
| 27/04/2004 | | | LOC | LIDO DI SAVIO | |
| RILEVATORI | CENSIMENTO STRUTTURE ARENILE | | | VIA | |
| GIUNCHI - MINGUZZI | | | | CIVICO | 0 |
| AGGIORNAMENTO | Pagina 2 | | | ZONA PIANO ARENILE 96: | |
| | Pagina 3 | | | CATASTO TERRENI RAVENNA | |
| PAGINA 1 | | | SEZIONE | FOGLIO | MAPPALE |
| | | | | 0 | 0 |

ELEMENTI COSTITUENTI L'INSIEME

| | | | |
|---------------|---------------------|--------------------|---------------------|
| DENOMINAZIONE | Rimessaggio Natanti | DESTINAZIONE D'USO | RIMESSAGGIO NATANTI |
|---------------|---------------------|--------------------|---------------------|

| | | | |
|--------------------|----------------|----------|---------|
| VINCOLI AMBIENTALI | DINAMICA COSTA | EROSIONE | TRATTO: |
|--------------------|----------------|----------|---------|

| | | | | |
|--|--|---|--|--|
| <input checked="" type="checkbox"/> PAESISTICO LR 31/2000 -L.R. 27/88 -L.R. 1497/39 -L.R. 1039/39 -L.R. 431/85 | <input type="checkbox"/> RNS <input type="checkbox"/> IDROGEOLOGICO <input type="checkbox"/> SIC <input type="checkbox"/> ZPS | CONNESSIONE RETI CICLABILE >300ML AUTOBUS <300ML PARCHEGGI <300ML AUTOSTRADA >10KM STATALE >1KM PROVINCIALE >1KM |  |  |
|--|--|---|--|--|

| | |
|-----------|---|
| NOTE ZONA | 0 |
|-----------|---|

| | | |
|--------------------------------------|----------------|-------------------|
| PRESENZA DI FILTRI E DIMENSIONAMENTO | ACCESSIBILITA' | MATERIALE RECINZ. |
|--------------------------------------|----------------|-------------------|

| | | |
|------------------------------------|------------------|-----------------|
| PINETA ALTEZZA 0 LARGHEZZA 0 | RECINZIONE | CEMENTO METALLO |
| DUNA ALTEZZA 0 LARGHEZZA 0 | AREA RETROSTANTE | STATO: |
| RECINZIONE ALTEZZA 2 LARGHEZZA 0,2 | EDIFICATO | SUFFICIENTE |

| |
|-------------------------|
| ACCESSIBILITA' SPIAGGIA |
|-------------------------|

| | | | | |
|-----------|--------|----------------|-------------------|-------------|
| MODALITA' | NUMERO | PAVIMENTAZIONE | ACCESSI | CONCESSIONE |
| CARRABILE | 0 | | TIPOLOGIA DIRETTO | CONC. 0 |
| PEDONALE | 0 | | PROPIETA' | |

| |
|------------------------|
| PROTEZIONE DELLA COSTA |
|------------------------|

| | | | | |
|---|-------------------|------------------|---------------------------|-------------|
| <input type="checkbox"/> DIFESE A MARE PARALLELE | DIST. COSTA 17783 | INTERASSE 10847 | MATERIALE | TIPO |
| <input type="checkbox"/> DIFESE A MARE RADENTI | LUNGHEZZA 0 | MATERIALE | TIPO | |
| <input checked="" type="checkbox"/> DIFESE A PENNELLO | LUNGHEZZA 50,17 | INTERASSE 314,07 | MATERIALE MASSI IN PIETRA | TIPO EMERSE |

| |
|--------------------|
| AREA DI PERTINENZA |
|--------------------|


| | | | | |
|----------------|------------------------|----------------------------|--------|----------|
| PROPIETA' | PRIVATA | N° CONCES. | INIZIO | SCADENZA |
| CONCESSIONARIO | | P.I. | 0 | |
| GESTORE | 0 | | | |
| SUPERFICIE MQ. | DIMENSI | DISTANZA ALTRE CONCESSIONI | | |
| 0 | FRONTE 0 PROFONDITA' 0 | NORD 0 | SUD 0 | 0 |

| | | | |
|--------------------|--|---------|---|
| PROGETTO UNITARIO: | DELIBERA 0 DEL | COMMIT: | SOC ASIAGO SAS SOC CRIMARE SRL IMM BORDI SAS IMM GIARDINO SAS |
| OGGETTO | RAZIONALIZZAZIONE ARENILE LIDO DI SAVIO NORD | | |

| | |
|---------------------------|-------------------------|
| TITOLI EDILIZI RILASCIATI | NOTE AREA DI PERTINENZA |
|---------------------------|-------------------------|

| | |
|--|--|
| | |
|--|--|

| |
|--------------------|
| DATA |
| 27/04/2004 |
| RILEVATORI |
| GIUNCHI - MINGUZZI |
| AGGIORNAMENTO |
| |
| PAGINA 2 |



COMUNE DI RAVENNA

AREA 6: PIANIFICAZIONE TERRITORIALE
SERVIZIO PROGETTAZIONE URBANISTICA

CENSIMENTO STRUTTURE ARENILE

Pagina 1
Pagina 3

| | | | |
|--------------------------------|---------------|---------|--|
| CODICE STRUTTURA | 09.001 | | |
| LOC | LIDO DI SAVIO | | |
| VIA | | | |
| CIVICO | 0 | PARTE | |
| CATASTO TERRENI RAVENNA | | | |
| SEZIONE | FOGLIO | MAPPALE | |
| | 0 | 0 | |

ELEMENTI COSTITUENTI L'INSIEME

| | | | |
|---------------|---------------------|--------------------|---------------------|
| DENOMINAZIONE | Rimessaggio Natanti | DESTINAZIONE D'USO | RIMESSAGGIO NATANTI |
|---------------|---------------------|--------------------|---------------------|

SCHEMA STATO CONCESSIONATO

SCHEMA STATO RILEVATO

AREA DI SUPPORTO ALLA BALNEAZIONE

| | |
|-----------------------|---|
| DESTINAZIONE D'USO | ACCESSIBILITA' |
| PARCHEGGIO MQ: 0 | <input type="checkbox"/> PRESENZA DI BARRIERE ARCHITETTONICHE |
| VERDE MQ: 0 | <input type="checkbox"/> PRESENZA DI DUNA IN AREA CONCESSIONATA |
| ATTREZ. SPORT. MQ: 0 | DIST. DUNA EDIF. / SCHEDA: / |
| SUP TEMPORANEE: 46,65 | RECINZIONE AREA: CEMENTO E RETE |

FOTO AREA A SUPPORTO DELLA BALNEAZIONE



SUPERFICI IMPERMEABILI

| | |
|-------------------|-------------------|
| PAVIMENTATA MQ: 0 | PAVIMENTAZIONE: 0 |
|-------------------|-------------------|

SUPERFICI PERMEABILI

| | |
|-------------------|--------------------------------|
| PAVIMENTATA MQ: 0 | PAVIMENTAZIONE: LASTRE CEMENTO |
|-------------------|--------------------------------|

AREA RISERVATA AL RIMESSAGGIO NATANTI PARI A MQ. 2400.

| | |
|------------|--------------------|
| N. CABINE: | STATO: SUFFICIENTE |
|------------|--------------------|

AREA DESTINATA ALLA BALNEAZIONE

| | |
|------------------------|---|
| ATTIVITA': RIMESSAGGIO | 0 |
|------------------------|---|

SUPERFICI IMPERMEABILI

| | |
|-----------------|-----------------|
| PAVIMENTATA MQ: | PAVIMENTAZIONE: |
|-----------------|-----------------|

SUPERFICI PERMEABILI

| | |
|-----------------|--------------------------------|
| PAVIMENTATA MQ: | PAVIMENTAZIONE: LASTRE CEMENTO |
|-----------------|--------------------------------|

| | |
|--------------------|------------------------------|
| N_OMBRELLONI: | ATTERRAGGIO NATANTI: |
| STATO: SUFFICIENTE | LARGHEZZA: 20 LUNGHEZZA: 300 |

RECINZIONE COMPLETA IN RETE METALLICA

FOTO AREA DESTINATA ALLA BALNEAZIONE



| DATI PIANO ARENILE 1996 | ESISTENTE DA PROGETTO UNITARIO: | DATI ULTIMA CONCESSIONE EDILIZIA: | INTERVENTO CON PROGETTO UNITARIO: |
|-------------------------|---------------------------------|-----------------------------------|-----------------------------------|
| ESISTENTE: 0 | STRUTTURE FISSE: 86,16 | STRUTTURE FISSE: 0 | |
| INTERVENTO DIRETTO: 0 | PAVIMENTAZIONI FISSE: 0 | PAVIMENTAZIONI FISSE: 0 | |
| PROGETTO UNITARIO: 0 | TOT. SUP. COPERTA: 86,16 | TOT. SUP. COPERTA: 0 | |

| |
|--------------------|
| DATA |
| 27/04/2004 |
| RILEVATORI |
| GIUNCHI - MINGUZZI |
| AGGIORNAMENTO |
| |
| PAGINA 3 |

| | | |
|--------------------------------|---------------|---------|
| CODICE STRUTTURA | 09.001 | |
| LOC | LIDO DI SAVIO | |
| VIA | | |
| CIVICO | 0 PARTE | |
| CATASTO TERRENI RAVENNA | | |
| SEZIONE | FOGLIO | MAPPALE |
| | 0 | 0 |

ELEMENTI COSTITUENTI L'INSIEME

| | | | |
|---------------|---------------------|--------------------|---------------------|
| DENOMINAZIONE | Rimessaggio Natanti | DESTINAZIONE D'USO | RIMESSAGGIO NATANTI |
|---------------|---------------------|--------------------|---------------------|

| | | | |
|--------------------|-------------|------------------|-------------|
| CORPO A | COD. EDI | 72258 | |
| DESTINAZIONE/USO: | MATERIALE : | METALLO | |
| RIMESSAGGIO | TIPO COSTR: | PREFABBRICATA | |
| | COPERTURA: | DUE FALDE | |
| | INFISSI: | METALLO | |
| | FINITURE: | FACCIA A VISTA | |
| SUP. COPERTA: | 0 H: | 4,5 COLORE1: | BIANCO 2 |
| SUP. PORTIC.: | 0 H: | 0 CONSERVAZIONE: | SUFFICIENTE |
| STRUTTURA PORTICO: | | MATERIALE: | |



| | | | |
|--------------------|-------------|------------------|---|
| CORPO B | COD. EDI | | |
| DESTINAZIONE/USO: | MATERIALE : | | |
| | TIPO COSTR: | | |
| | COPERTURA: | | |
| | INFISSI: | | |
| | FINITURE: | | |
| SUP. COPERTA: | 0 H: | 0 COLORE1: | 2 |
| SUP. PORTIC.: | 0 H: | 0 CONSERVAZIONE: | |
| STRUTTURA PORTICO: | | MATERIALE: | |




| | | | |
|--------------------|-------------|------------------|---|
| CORPO C | COD. EDI | | |
| DESTINAZIONE/USO: | MATERIALE : | | |
| | TIPO COSTR: | | |
| | COPERTURA: | | |
| | INFISSI: | | |
| | FINITURE: | | |
| SUP. COPERTA: | 0 H: | 0 COLORE1: | 2 |
| SUP. PORTIC.: | 0 H: | 0 CONSERVAZIONE: | |
| STRUTTURA PORTICO: | | MATERIALE: | |



| | | | |
|--------------------|-------------|------------------|---|
| CORPO D | COD. EDI | | |
| DESTINAZIONE/USO: | MATERIALE : | | |
| | TIPO COSTR: | | |
| | COPERTURA: | | |
| | INFISSI: | | |
| | FINITURE: | | |
| SUP. COPERTA: | 0 H: | 0 COLORE1: | 2 |
| SUP. PORTIC.: | 0 H: | 0 CONSERVAZIONE: | |
| STRUTTURA PORTICO: | | MATERIALE: | |



| | | | | | |
|--------------------|--|--|------------------|--------------------------------|------------------|
| DATA |  COMUNE DI RAVENNA AREA 6: PIANIFICAZIONE TERRITORIALE SERVIZIO PROGETTAZIONE URBANISTICA | | CODICE STRUTTURA | 09.002 | |
| 27/04/2004 | | | LOC | LIDO DI SAVIO | |
| RILEVATORI | CENSIMENTO STRUTTURE ARENILE | | | VIA | VIA BAGNACAVALLO |
| GIUNCHI - MINGUZZI | | | | CIVICO | 1 PARTE |
| AGGIORNAMENTO | Pagina 2 | | | ZONA PIANO ARENILE 96: | B-A1 |
| | Pagina 3 | | | CATASTO TERRENI RAVENNA | |
| PAGINA 1 | | | SEZIONE | FOGLIO | MAPPALE |
| | | | S | | |

ELEMENTI COSTITUENTI L'INSIEME

| | | | |
|---------------|-----------------|--------------------|-----------------------|
| DENOMINAZIONE | Bagno Belvedere | DESTINAZIONE D'USO | STABILIMENTO BALNEARE |
|---------------|-----------------|--------------------|-----------------------|

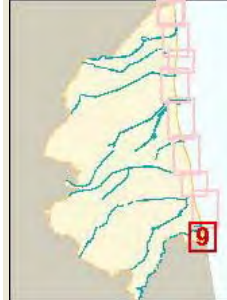
VINCOLI AMBIENTALI

- | | |
|---|--|
| <input checked="" type="checkbox"/> PAESISTICO LR 31/2000 | <input type="checkbox"/> RNS |
| -L.R. 27/88 | <input type="checkbox"/> IDROGEOLOGICO |
| -L.R. 1497/39 | <input type="checkbox"/> SIC |
| -L.R. 1039/39 | <input type="checkbox"/> ZPS |
| -L.R. 431/85 | |

DINAMICA COSTA

- | | |
|-------------------------|--------|
| CONNESSIONE RETI | |
| CICLABILE | >300ML |
| AUTOBUS | <300ML |
| PARCHEGGI | <300ML |
| AUTOSTRADA | >10KM |
| STATALE | >1KM |
| PROVINCIALE | >1KM |

EROSIONE



TRATTO:

NOTE ZONA

PRESENZA DI FILTRI E DIMENSIONAMENTO

| | | | | | | |
|------------|---------|---|-----------|-----|-------------------------|---------------|
| PINETA | ALTEZZA | | LARGHEZZA | 0 | RECINZIONE | CEMENTO RETE |
| DUNA | ALTEZZA | | LARGHEZZA | 0 | AREA RETROSTANTE | STATO: |
| RECINZIONE | ALTEZZA | 2 | LARGHEZZA | 0,2 | EDIFICATO | SUFFICIENTE |

ACCESSIBILITA' SPIAGGIA

| MODALITA' | NUMERO | PAVIMENTAZIONE | ACCESSI | CONCESSIONE |
|-----------|--------|----------------|-------------------|-------------|
| CARRABILE | 0 | | TIPOLOGIA DIRETTO | CONC. |
| PEDONALE | 0 | | PROPIETA' | |

PROTEZIONE DELLA COSTA

- | |
|--|
| <input type="checkbox"/> DIFESE A MARE PARALLELE |
| DIST. COSTA 18438 INTERASSE 19,57 MATERIALE TIPO |
| <input type="checkbox"/> DIFESE A MARE RADENTI |
| LUNGHEZZA MATERIALE TIPO |
| <input checked="" type="checkbox"/> DIFESE A PENNELLO |
| LUNGHEZZA 50,17 INTERASSE 314,07 MATERIALE MASSI IN PIETRA TIPO EMERSE |


AREA DI PERTINENZA

| | | | | |
|--------------------|--|----------------------------|---------|---|
| PROPIETA' | PRIVATA | N° CONCES. | INIZIO | SCADENZA |
| CONCESSIONARIO | Basini Otello | | P.I. | |
| GESTORE | Basini Otello | | | |
| SUPERFICIE MQ. | DIMENSI | DISTANZA ALTRE CONCESSIONI | | |
| 0 | FRONTE 0 PROFONDITA' 0 | NORD 0 | SUD 0 | 0 |
| PROGETTO UNITARIO: | DELIBERA | DEL | COMMIT: | SOC ASIAGO SAS SOC CRIMARE SRL IMM BORDI SAS IMM GIARDINO SAS |
| OGGETTO | RAZIONALIZZAZIONE ARENILE LIDO DI SAVIO NORD | | | |

TITOLI EDILIZI RILASCIATI

NOTE AREA DI PERTINENZA

NUMERO CABINE: 9, NUMERO DOCCE APERTE: 3
 NUMERO DOCCE CHIUSE: 2, NUMERO LETTINI: 515
 NUMERO SDRAI: 10, NUMERO OMBRELLONI: 200
 NUMERO WC: 4. ATTIVITÀ: BEACH VOLLEY, PALLACANESTRO,
 RACCHETTONI, CALCETTO, RETE ELASTICA, PARCO GIOCHI
 BAMBINI, PARCHEGGIO AUTO.



| |
|--------------------|
| DATA |
| 27/04/2004 |
| RILEVATORI |
| GIUNCHI - MINGUZZI |
| AGGIORNAMENTO |
| |
| PAGINA 2 |



COMUNE DI RAVENNA

AREA 6: PIANIFICAZIONE TERRITORIALE
SERVIZIO PROGETTAZIONE URBANISTICA

CENSIMENTO STRUTTURE ARENILE

| | | |
|--------------------------------|------------------|---------|
| CODICE STRUTTURA | 09.002 | |
| LOC | LIDO DI SAVIO | |
| VIA | VIA BAGNACAVALLO | |
| CIVICO | 1 PARTE | |
| CATASTO TERRENI RAVENNA | | |
| SEZIONE | FOGLIO | MAPPALE |
| S | | |

ELEMENTI COSTITUENTI L'INSIEME

| | | | |
|---------------|-----------------|--------------------|-----------------------|
| DENOMINAZIONE | Bagno Belvedere | DESTINAZIONE D'USO | STABILIMENTO BALNEARE |
|---------------|-----------------|--------------------|-----------------------|

| | |
|-----------------------------------|------------------------------|
| SCHEMA STATO CONCESSIONATO | SCHEMA STATO RILEVATO |
| | |

AREA DI SUPPORTO ALLA BALNEAZIONE

| | | |
|--|--|---|
| DESTINAZIONE D'USO PARCHEGGIO MQ: 556 VERDE MQ: 0 ATTREZ. SPORT. MQ: 750 SUP TEMPORANEE: 556,35 | ACCESSIBILITA' <input type="checkbox"/> PRESENZA DI BARRIERE ARCHITETTONICHE <input type="checkbox"/> PRESENZA DI DUNA IN AREA CONCESSIONATA DIST. DUNA/EDIF. / / SCHEDA: / / RECINZIONE AREA: CEMENTO E RETE | FOTO AREA A SUPPORTO DELLA BALNEAZIONE  |
| SUPERFICI IMPERMEABILI PAVIMENTATA MQ: 0 PAVIMENTAZIONE: | | N. CABINE: 9 STATO: SUFFICIENTE |
| SUPERFICI PERMEABILI PAVIMENTATA MQ: PAVIMENTAZIONE: LASTRE CEMENTO | | |
| AREA A PARCHEGGIO INTERAMENTE SU PROPRIETA' PRIVATA CON STRUTTURE PRECARE IN METALLO. | | |

AREA DESTINATA ALLA BALNEAZIONE

| | |
|---|---|
| ATTIVITA' : OMBREGGIO CAMPO SPORTIVO AREA RICREATIVA | FOTO AREA DESTINATA ALLA BALNEAZIONE  |
| SUPERFICI IMPERMEABILI PAVIMENTATA MQ: PAVIMENTAZIONE: | |
| SUPERFICI PERMEABILI PAVIMENTATA MQ: PAVIMENTAZIONE: LASTRE CEMENTO | |
| N_OMBRELLONI: 200 ATTERRAGGIO NATANTI: STATO: SUFFICIENTE LARGHEZZA: 0 LUNGHEZZA: 0 | |

| DATI PIANO ARENILE 1996 | ESISTENTE DA PROGETTO UNITARIO: | DATI ULTIMA CONCESSIONE EDILIZIA: | INTERVENTO CON PROGETTO UNITARIO: |
|-------------------------|---------------------------------|-----------------------------------|-----------------------------------|
| ESISTENTE: 180 | STRUTTURE FISSE: 184 | STRUTTURE FISSE: | |
| INTERVENTO DIRETTO: 210 | PAVIMENTAZIONI FISSE: 0 | PAVIMENTAZIONI FISSE: | 0 |
| PROGETTO UNITARIO: 230 | TOT. SUP. COPERTA: 184 | TOT. SUP. COPERTA: | 0 |
| | | | 230 |

| |
|--------------------|
| DATA |
| 27/04/2004 |
| RILEVATORI |
| GIUNCHI - MINGUZZI |
| AGGIORNAMENTO |
| |
| PAGINA 3 |

| | | |
|--------------------------------|------------------|---------|
| CODICE STRUTTURA | 09.002 | |
| LOC | LIDO DI SAVIO | |
| VIA | VIA BAGNACAVALLO | |
| CIVICO | 1 PARTE | |
| CATASTO TERRENI RAVENNA | | |
| SEZIONE | FOGLIO | MAPPALE |
| S | | |

ELEMENTI COSTITUENTI L'INSIEME

| | | | |
|---------------|-----------------|--------------------|-----------------------|
| DENOMINAZIONE | Bagno Belvedere | DESTINAZIONE D'USO | STABILIMENTO BALNEARE |
|---------------|-----------------|--------------------|-----------------------|

| | | | | | | | |
|--------------------|-------------|-----------------|----------------|----------------|-------------|---|--------|
| CORPO A | COD. EDI | 72509 | | | | | |
| DESTINAZIONE/USO: | MATERIALE: | MURATURA | | | | | |
| BAR RISTORO | TIPO COSTR: | PREFABBRICATA | | | | | |
| | COPERTURA: | PIANA | | | | | |
| | INFISSI: | LEGN.ALLUM.MET. | | | | | |
| | FINITURE: | INTONACATO | | | | | |
| SUP. COPERTA: | 0 | H: | 3,2 | COLORE1: | VERDE | 2 | GRIGIO |
| SUP. PORTIC.: | | H: | 3,2 | CONSERVAZIONE: | SUFFICIENTE | | |
| STRUTTURA PORTICO: | FISSA | MATERIALE: | CEMENTO ARMATO | | | | |



| | | | | | | |
|--------------------|-------------|----------------|-----|----------------|-------------|---|
| CORPO B | COD. EDI | 72423 | | | | |
| DESTINAZIONE/USO: | MATERIALE: | CEMENTO ARMATO | | | | |
| CABINA | TIPO COSTR: | PREFABBRICATA | | | | |
| SPOGLIATOIO | COPERTURA: | PIANA | | | | |
| SERVIZIO IGIENICO | INFISSI: | METALLO | | | | |
| PRONT.SOCCORSO | FINITURE: | INTONACATO | | | | |
| SUP. COPERTA: | 0 | H: | 2,7 | COLORE1: | ROSA | 2 |
| SUP. PORTIC.: | | H: | | CONSERVAZIONE: | SUFFICIENTE | |
| STRUTTURA PORTICO: | | MATERIALE: | | | | |



| | | | | | | |
|--------------------|-------------|------------|--|----------------|--|---|
| CORPO C | COD. EDI | | | | | |
| DESTINAZIONE/USO: | MATERIALE: | | | | | |
| | TIPO COSTR: | | | | | |
| | COPERTURA: | | | | | |
| | INFISSI: | | | | | |
| | FINITURE: | | | | | |
| SUP. COPERTA: | | H: | | COLORE1: | | 2 |
| SUP. PORTIC.: | | H: | | CONSERVAZIONE: | | |
| STRUTTURA PORTICO: | | MATERIALE: | | | | |



| | | | | | | |
|--------------------|-------------|------------|--|----------------|--|---|
| CORPO D | COD. EDI | | | | | |
| DESTINAZIONE/USO: | MATERIALE: | | | | | |
| | TIPO COSTR: | | | | | |
| | COPERTURA: | | | | | |
| | INFISSI: | | | | | |
| | FINITURE: | | | | | |
| SUP. COPERTA: | | H: | | COLORE1: | | 2 |
| SUP. PORTIC.: | | H: | | CONSERVAZIONE: | | |
| STRUTTURA PORTICO: | | MATERIALE: | | | | |



| | | | | | |
|--------------------|---|--|--------------------------------|---------------|---------|
| DATA | COMUNE DI RAVENNA | | CODICE STRUTTURA | 09.003 | |
| 27/04/2004 | AREA 6: PIANIFICAZIONE TERRITORIALE SERVIZIO PROGETTAZIONE URBANISTICA | | LOC | LIDO DI SAVIO | |
| RILEVATORI | CENSIMENTO STRUTTURE ARENILE | | VIA | VIALE ROMAGNA | |
| GIUNCHI - MINGUZZI | | | CIVICO | PARTE | |
| AGGIORNAMENTO | Pagina 2 | | ZONA PIANO ARENILE 96: | B-A1 | |
| | Pagina 3 | | CATASTO TERRENI RAVENNA | | |
| PAGINA 1 | | | SEZIONE | FOGLIO | MAPPALE |
| | | | S | | |

ELEMENTI COSTITUENTI L'INSIEME

| | | | |
|---------------|------------|--------------------|-----------------------|
| DENOMINAZIONE | Bagno Lara | DESTINAZIONE D'USO | STABILIMENTO BALNEARE |
|---------------|------------|--------------------|-----------------------|

| | | | |
|--------------------|----------------|----------|---------|
| VINCOLI AMBIENTALI | DINAMICA COSTA | EROSIONE | TRATTO: |
|--------------------|----------------|----------|---------|

| | | | |
|---|--|------------------|--|
| <input checked="" type="checkbox"/> PAESISTICO LR 31/2000 | <input type="checkbox"/> RNS | CONNESSIONE RETI |  |
| -L.R. 27/88 | <input type="checkbox"/> IDROGEOLOGICO | | |
| -L.R. 1497/39 | <input type="checkbox"/> SIC | | |
| -L.R. 1039/39 | <input type="checkbox"/> ZPS | | |
| -L.R. 431/85 | | CICLABILE | >300ML |
| | | AUTOBUS | <300ML |
| | | PARCHEGGI | <300ML |
| | | AUTOSTRADA | >10KM |
| | | STATALE | >1KM |
| | | PROVINCIALE | >1KM |

| | |
|-----------|--|
| NOTE ZONA | |
|-----------|--|

| | | |
|--------------------------------------|----------------|-------------------|
| PRESENZA DI FILTRI E DIMENSIONAMENTO | ACCESSIBILITA' | MATERIALE RECINZ. |
|--------------------------------------|----------------|-------------------|

| | | | | | | |
|------------|---------|-----|-----------|-----|------------------|----------------|
| PINETA | ALTEZZA | | LARGHEZZA | 0 | RECINZIONE | CEMENTO ARMATO |
| DUNA | ALTEZZA | | LARGHEZZA | 0 | AREA RETROSTANTE | STATO: |
| RECINZIONE | ALTEZZA | 1,5 | LARGHEZZA | 0,2 | EDIFICATO | SUFFICIENTE |

| |
|-------------------------|
| ACCESSIBILITA' SPIAGGIA |
|-------------------------|

| | | | | |
|-----------|--------|----------------|------------|---------------|
| MODALITA' | NUMERO | PAVIMENTAZIONE | ACCESSI | CONCESSIONE |
| CARRABILE | 0 | | TIPOLOGIA | DIRETTO CONC. |
| PEDONALE | 0 | | PROPRIETA' | |

| |
|------------------------|
| PROTEZIONE DELLA COSTA |
|------------------------|

| | | | | | | | |
|---|-------|-----------|--------|-----------|-----------------|------|--------|
| <input type="checkbox"/> DIFESE A MARE PARALLELE | | | | | | | |
| DIST. COSTA | 18979 | INTERASSE | 19,57 | MATERIALE | | TIPO | |
| <input type="checkbox"/> DIFESE A MARE RADENTI | | | | | | | |
| LUNGHEZZA | | MATERIALE | | TIPO | | | |
| <input checked="" type="checkbox"/> DIFESE A PENNELLO | | | | | | | |
| LUNGHEZZA | 50,17 | INTERASSE | 314,07 | MATERIALE | MASSI IN PIETRA | TIPO | EMERSE |


| |
|--------------------|
| AREA DI PERTINENZA |
|--------------------|

| | | | | | | | | |
|----------------|-------------------|------------|----------------------------|----------------|------|----------|-----|---|
| PROPRIETA' | PRIVATA | N° CONCES. | | INIZIO | | SCADENZA | | |
| CONCESSIONARIO | Teodorani Antonio | | P.I. | RNTN45H03H199K | | | | |
| GESTORE | Teodorani Antonio | | | | | | | |
| SUPERFICIE MQ. | DIMENSI | | DISTANZA ALTRE CONCESSIONI | | | | | |
| 0 | FRONTE | 0 | PROFONDITA' | 0 | NORD | 0 | SUD | 0 |


| | | | | | | |
|--------------------|--|--|-----|--|---------|---|
| PROGETTO UNITARIO: | DELIBERA | | DEL | | COMMIT: | SOC ASIAGO SAS SOC CRIMARE SRL IMM BORDI SAS IMM GIARDINO SAS |
| OGGETTO | RAZIONALIZZAZIONE ARENILE LIDO DI SAVIO NORD | | | | | |

| | |
|---------------------------|-------------------------|
| TITOLI EDILIZI RILASCIATI | NOTE AREA DI PERTINENZA |
|---------------------------|-------------------------|

| | |
|--|--|
| | NUMERO CABINE: 10, NUMERO DOCCE APERTE: 2 NUMERO DOCCE CHIUSE: 1, NUMERO LETTINI: 200 NUMERO SDRAI: 30, NUMERO OMBRELLONI: 115 NUMERO WC: 2, NUMERO LAVAPIEDI: 1 ATTIVITA': RISTORANTE, BEACH VOLLEY, RACCHETTONI, GIOCHI VARI PARCHEGGIO OMBREGGIATO. SUPERFICIE LOTTO AREA PRIVATA: 2001 |
|--|--|



| |
|--------------------|
| DATA |
| 27/04/2004 |
| RILEVATORI |
| GIUNCHI - MINGUZZI |
| AGGIORNAMENTO |
| |
| PAGINA 2 |



COMUNE DI RAVENNA

AREA 6: PIANIFICAZIONE TERRITORIALE
SERVIZIO PROGETTAZIONE URBANISTICA

CENSIMENTO STRUTTURE ARENILE

Pagina 1
Pagina 3

| | | |
|--------------------------------|---------------|---------|
| CODICE STRUTTURA | 09.003 | |
| LOC | LIDO DI SAVIO | |
| VIA | VIALE ROMAGNA | |
| CIVICO | PARTE | |
| | | |
| CATASTO TERRENI RAVENNA | | |
| SEZIONE | FOGLIO | MAPPALE |
| | S | |

ELEMENTI COSTITUENTI L'INSIEME

| | | | |
|---------------|------------|--------------------|-----------------------|
| DENOMINAZIONE | Bagno Lara | DESTINAZIONE D'USO | STABILIMENTO BALNEARE |
|---------------|------------|--------------------|-----------------------|

SCHEMA STATO CONCESSIONATO

SCHEMA STATO RILEVATO

AREA DI SUPPORTO ALLA BALNEAZIONE

| | |
|------------------------|---|
| DESTINAZIONE D'USO | ACCESSIBILITA' |
| PARCHEGGIO MQ: 930 | <input type="checkbox"/> PRESENZA DI BARRIERE ARCHITETTONICHE |
| VERDE MQ: 1530 | <input type="checkbox"/> PRESENZA DI DUNA IN AREA CONCESSIONATA |
| ATTREZ. SPORT. MQ: 471 | DIST. DUNA EDIF. / SCHEDA: / |
| SUP TEMPORANEE: 0,00 | RECINZIONE AREA: CEMENTO |

FOTO AREA A SUPPORTO DELLA BALNEAZIONE



SUPERFICI IMPERMEABILI

| | |
|-------------------|-----------------|
| PAVIMENTATA MQ: 0 | PAVIMENTAZIONE: |
|-------------------|-----------------|

SUPERFICI PERMEABILI

| | |
|-----------------|--------------------------------|
| PAVIMENTATA MQ: | PAVIMENTAZIONE: LASTRE CEMENTO |
|-----------------|--------------------------------|

AREA A PARCHEGGIO INTERAMENTE SU PROPRIETA' PRIVATA CON STRUTTURE PRECARE.

| | |
|---------------|--------------------|
| N. CABINE: 10 | STATO: SUFFICIENTE |
|---------------|--------------------|

AREA DESTINATA ALLA BALNEAZIONE

| | | | |
|------------|-----------|----------------|-----------------|
| ATTIVITA': | OMBREGGIO | CAMPO SPORTIVO | AREA RICREATIVA |
|------------|-----------|----------------|-----------------|

SUPERFICI IMPERMEABILI

| | |
|-----------------|-----------------|
| PAVIMENTATA MQ: | PAVIMENTAZIONE: |
|-----------------|-----------------|

SUPERFICI PERMEABILI

| | |
|-----------------|--------------------------------|
| PAVIMENTATA MQ: | PAVIMENTAZIONE: LASTRE CEMENTO |
|-----------------|--------------------------------|

| | |
|-------------------|----------------------|
| N_OMBRELLONI: 115 | ATTERRAGGIO NATANTI: |
|-------------------|----------------------|

| | | |
|--------------------|--------------|--------------|
| STATO: SUFFICIENTE | LARGHEZZA: 0 | LUNGHEZZA: 0 |
|--------------------|--------------|--------------|

FOTO AREA DESTINATA ALLA BALNEAZIONE



| DATI PIANO ARENILE 1996 | | ESISTENTE DA PROGETTO UNITARIO: | | DATI ULTIMA CONCESSIONE EDILIZIA: | | INTERVENTO CON PROGETTO UNITARIO: | |
|-------------------------|-----|---------------------------------|----|-----------------------------------|---|-----------------------------------|-----|
| ESISTENTE: | 130 | STRUTTURE FISSE: | 93 | STRUTTURE FISSE: | | INTERVENTO CON PROGETTO UNITARIO: | |
| INTERVENTO DIRETTO: | 135 | PAVIMENTAZIONI FISSE: | 0 | PAVIMENTAZIONI FISSE: | 0 | | |
| PROGETTO UNITARIO: | 150 | TOT. SUP. COPERTA: | 93 | TOT. SUP. COPERTA: | 0 | | 150 |

| |
|--------------------|
| DATA |
| 27/04/2004 |
| RILEVATORI |
| GIUNCHI - MINGUZZI |
| AGGIORNAMENTO |
| |
| PAGINA 3 |


COMUNE DI RAVENNA
 AREA 6: PIANIFICAZIONE TERRITORIALE E
 SERVIZIO PROGETTAZIONE URBANISTICA

CENSIMENTO STRUTTURE ARENILE

| | | |
|--------------------------------|---------------|---------|
| CODICE STRUTTURA | 09.003 | |
| LOC | LIDO DI SAVIO | |
| VIA | VIALE ROMAGNA | |
| CIVICO | PARTE | |
| | | |
| CATASTO TERRENI RAVENNA | | |
| SEZIONE | FOGLIO | MAPPALE |
| | S | |

ELEMENTI COSTITUENTI L'INSIEME

| | | | |
|---------------|------------|--------------------|-----------------------|
| DENOMINAZIONE | Bagno Lara | DESTINAZIONE D'USO | STABILIMENTO BALNEARE |
|---------------|------------|--------------------|-----------------------|

| | | | |
|--------------------|-------------|-----------------|---------------------|
| CORPO A | | COD. EDI | 72259 |
| DESTINAZIONE/USO: | MATERIALE : | CEMENTO ARMATO | |
| BAR RISTORO | TIPO COSTR: | PREFABBRICATA | |
| CABINA | COPERTURA: | DUE FALDE | |
| | INFISSI: | LEGN.ALLUM.MET. | |
| | FINITURE: | INTONACATO | |
| SUP. COPERTA: | 0 | H: | 3,2 |
| | | COLORE1: | ARANCIONE 2 MARRONE |
| SUP. PORTIC.: | | H: | 2,7 |
| | | CONSERVAZIONE: | SUFFICIENTE |
| STRUTTURA PORTICO: | FISSA | MATERIALE: | LEGNO |



| | | | |
|--------------------|-------------|-----------------|-------------|
| CORPO B | | COD. EDI | 72612 |
| DESTINAZIONE/USO: | MATERIALE : | CEMENTO ARMATO | |
| CABINA | TIPO COSTR: | PREFABBRICATA | |
| SPOGLIATOIO | COPERTURA: | PIANA | |
| | INFISSI: | LEGNO | |
| | FINITURE: | INTONACATO | |
| SUP. COPERTA: | 0 | H: | 2,5 |
| | | COLORE1: | ARANCIONE 2 |
| SUP. PORTIC.: | | H: | |
| | | CONSERVAZIONE: | SUFFICIENTE |
| STRUTTURA PORTICO: | | MATERIALE: | |




| | | | |
|--------------------|-------------|-----------------|---------------------|
| CORPO C | | COD. EDI | 72260 |
| DESTINAZIONE/USO: | MATERIALE : | CEMENTO ARMATO | |
| CABINA | TIPO COSTR: | PREFABBRICATA | |
| | COPERTURA: | UNA FALDA | |
| | INFISSI: | LEGNO | |
| | FINITURE: | INTONACATO | |
| SUP. COPERTA: | 6,12 | H: | 2,5 |
| | | COLORE1: | ARANCIONE 2 MARRONE |
| SUP. PORTIC.: | | H: | |
| | | CONSERVAZIONE: | SUFFICIENTE |
| STRUTTURA PORTICO: | | MATERIALE: | |



| | | | |
|--------------------|-------------|-----------------|--|
| CORPO D | | COD. EDI | |
| DESTINAZIONE/USO: | MATERIALE : | | |
| | TIPO COSTR: | | |
| | COPERTURA: | | |
| | INFISSI: | | |
| | FINITURE: | | |
| SUP. COPERTA: | | H: | |
| | | COLORE1: | |
| SUP. PORTIC.: | | H: | |
| | | CONSERVAZIONE: | |
| STRUTTURA PORTICO: | | MATERIALE: | |



| | | | | | |
|--------------------|--|--|--------------------------------|---------------|---------|
| DATA |  COMUNE DI RAVENNA AREA 6: PIANIFICAZIONE TERRITORIALE SERVIZIO PROGETTAZIONE URBANISTICA | | CODICE STRUTTURA | 09.004 | |
| 27/04/2004 | | | LOC | LIDO DI SAVIO | |
| RILEVATORI | CENSIMENTO STRUTTURE ARENILE | | VIA | VIA BAGNARA | |
| GIUNCHI - MINGUZZI | | | CIVICO | PARTE | |
| AGGIORNAMENTO | Pagina 2 | | ZONA PIANO ARENILE 96: | B-A1 | |
| | Pagina 3 | | CATASTO TERRENI RAVENNA | | |
| PAGINA 1 | | | SEZIONE | FOLGIO | MAPPALE |
| | | | S | | |

ELEMENTI COSTITUENTI L'INSIEME

| | | | |
|---------------|---------------|--------------------|-----------------------|
| DENOMINAZIONE | Bagno Azzurro | DESTINAZIONE D'USO | STABILIMENTO BALNEARE |
|---------------|---------------|--------------------|-----------------------|

| | | | |
|--------------------|----------------|----------|---------|
| VINCOLI AMBIENTALI | DINAMICA COSTA | EROSIONE | TRATTO: |
|--------------------|----------------|----------|---------|

| | | | | |
|--|--|---|--|---------|
| <input checked="" type="checkbox"/> PAESISTICO LR 31/2000 -L.R. 27/88 -L.R. 1497/39 -L.R. 1039/39 -L.R. 431/85 | <input type="checkbox"/> RNS <input type="checkbox"/> IDROGEOLOGICO <input type="checkbox"/> SIC <input type="checkbox"/> ZPS | CONNESSIONE RETI CICLABILE >300ML AUTOBUS <300ML PARCHEGGI <300ML AUTOSTRADA >10KM STATALE >1KM PROVINCIALE >1KM |  | TRATTO: |
|--|--|---|--|---------|

| | |
|-----------|--|
| NOTE ZONA | |
|-----------|--|

| | | |
|--|--|--|
| PRESENZA DI FILTRI E DIMENSIONAMENTO | ACCESSIBILITA' | MATERIALE RECINZ. |
| PINETA ALTEZZA <input type="text"/> LARGHEZZA <input type="text"/> 0 DUNA ALTEZZA <input type="text"/> LARGHEZZA <input type="text"/> 0 RECINZIONE ALTEZZA <input type="text"/> 1,5 LARGHEZZA <input type="text"/> 0,2 | RECINZIONE AREA RETROSTANTE EDIFICATO | CEMENTO ARMATO STATO: SUFFICIENTE |

ACCESSIBILITA' SPIAGGIA

| | | | | |
|-----------|--------|----------------|-------------------------|-------------|
| MODALITA' | NUMERO | PAVIMENTAZIONE | ACCESSI | CONCESSIONE |
| CARRABILE | 1 | ASFALTATA | TIPOLOGIA NON ESCLUSIVO | CONC. |
| PEDONALE | 0 | | PROPRIETA' COMUNE | |

PROTEZIONE DELLA COSTA


| |
|---|
| <input type="checkbox"/> DIFESE A MARE PARALLELE DIST. COSTA <input type="text"/> 17643 INTERASSE <input type="text"/> 2816 MATERIALE <input type="text"/> TIPO <input type="text"/> |
| <input type="checkbox"/> DIFESE A MARE RADENTI LUNGHEZZA <input type="text"/> MATERIALE <input type="text"/> TIPO <input type="text"/> |
| <input checked="" type="checkbox"/> DIFESE A PENNELLO LUNGHEZZA <input type="text"/> 50,17 INTERASSE <input type="text"/> 314,07 MATERIALE <input type="text"/> MASSI IN PIETRA TIPO <input type="text"/> EMERSE |

AREA DI PERTINENZA

| | | | | |
|------------------------|--|------------------------------------|-----------------------------|---|
| PROPRIETA' | PRIVATA | N° CONCES. | INIZIO | SCADENZA |
| CONCESSIONARIO | Soc. Gallina Ezio e Ivan s.n.c. | | P.I. | 00965420391 |
| GESTORE | Gallina Ezio e Gallina Ivan | | | |
| SUPERFICIE MQ. | DIMENSI | DISTANZA ALTRE CONCESSIONI | | |
| <input type="text"/> 0 | FRONTE <input type="text"/> 0 | PROFONDITA' <input type="text"/> 0 | NORD <input type="text"/> 0 | SUD <input type="text"/> 0 |
| PROGETTO UNITARIO: | DELIBERA | DEL | COMMIT: | SOC ASIAGO SAS SOC CRIMARE SRL IMM BORDI SAS IMM GIARDINO SAS |
| OGGETTO | RAZIONALIZZAZIONE ARENILE LIDO DI SAVIO NORD | | | |

| | |
|---------------------------|-------------------------|
| TITOLI EDILIZI RILASCIATI | NOTE AREA DI PERTINENZA |
|---------------------------|-------------------------|

| | |
|--|--|
| | NUMERO CABINE: 20, NUMERO DOCCE APERTE: 2 NUMERO DOCCE CHIUSE: 2, NUMERO LETTINI: 250 NUMERO SDRAI: 50, NUMERO OMBRELLONI: 150 NUMERO WC: 2. ATTIVITA': RISTORANTE STAGIONALE, BEACH VOLLEY, PALLACANESTRO, RACCHETTONI. SUPERFICIE AREA PRIVATA MQ 4000. |
|--|--|



| |
|--------------------|
| DATA |
| 27/04/2004 |
| RILEVATORI |
| GIUNCHI - MINGUZZI |
| AGGIORNAMENTO |
| |
| PAGINA 2 |



COMUNE DI RAVENNA

AREA 6: PIANIFICAZIONE TERRITORIALE
SERVIZIO PROGETTAZIONE URBANISTICA

CENSIMENTO STRUTTURE ARENILE

Pagina 1
Pagina 3

| | | | |
|--------------------------------|---------------|---------|--|
| CODICE STRUTTURA | 09.004 | | |
| LOC | LIDO DI SAVIO | | |
| VIA | VIA BAGNARA | | |
| CIVICO | | PARTE | |
| CATASTO TERRENI RAVENNA | | | |
| SEZIONE | FOGLIO | MAPPALE | |
| | S | | |

ELEMENTI COSTITUENTI L'INSIEME

| | | | |
|---------------|---------------|--------------------|-----------------------|
| DENOMINAZIONE | Bagno Azzurro | DESTINAZIONE D'USO | STABILIMENTO BALNEARE |
|---------------|---------------|--------------------|-----------------------|

SCHEMA STATO CONCESSIONATO

SCHEMA STATO RILEVATO

AREA DI SUPPORTO ALLA BALNEAZIONE

| | |
|------------------------|---|
| DESTINAZIONE D'USO | ACCESSIBILITA' |
| PARCHEGGIO MQ: 0 | <input type="checkbox"/> PRESENZA DI BARRIERE ARCHITETTONICHE |
| VERDE MQ: 0 | <input type="checkbox"/> PRESENZA DI DUNA IN AREA CONCESSIONATA |
| ATTREZ. SPORT. MQ: 750 | DIST. DUNA EDIF. / SCHEDA: / |
| SUP TEMPORANEE: 0,00 | RECINZIONE AREA: CEMENTO |

FOTO AREA A SUPPORTO DELLA BALNEAZIONE



SUPERFICI IMPERMEABILI

| | |
|--------------------|---------------------------|
| PAVIMENTATA MQ: 75 | PAVIMENTAZIONE: GETTO CLS |
|--------------------|---------------------------|

SUPERFICI PERMEABILI

| | |
|-----------------|-------------------------------|
| PAVIMENTATA MQ: | PAVIMENTAZIONE: AUTOBLOCCANTI |
|-----------------|-------------------------------|

PISTA IN CEMENTO PER MACCHININE ELETTRICHE. PORZIONE DI RECINZIONE IN LEGNO.

| | |
|---------------|--------------------|
| N. CABINE: 20 | STATO: SUFFICIENTE |
|---------------|--------------------|

AREA DESTINATA ALLA BALNEAZIONE

| | | | |
|------------|-----------|----------------|-----------------|
| ATTIVITA': | OMBREGGIO | CAMPO SPORTIVO | AREA RICREATIVA |
|------------|-----------|----------------|-----------------|

SUPERFICI IMPERMEABILI

| | |
|-----------------|-----------------|
| PAVIMENTATA MQ: | PAVIMENTAZIONE: |
|-----------------|-----------------|

SUPERFICI PERMEABILI

| | |
|-----------------|--------------------------------|
| PAVIMENTATA MQ: | PAVIMENTAZIONE: LASTRE CEMENTO |
|-----------------|--------------------------------|

| | |
|--------------------|---------------------------|
| N_OMBRELLONI: 150 | ATTERRAGGIO NATANTI: |
| STATO: SUFFICIENTE | LARGHEZZA: 0 LUNGHEZZA: 0 |

FOTO AREA DESTINATA ALLA BALNEAZIONE



| DATI PIANO ARENILE 1996 | | ESISTENTE DA PROGETTO UNITARIO: | | DATI ULTIMA CONCESSIONE EDILIZIA: | | INTERVENTO CON PROGETTO UNITARIO: | |
|-------------------------|-----|---------------------------------|-----|-----------------------------------|---|-----------------------------------|-----|
| ESISTENTE: | 210 | STRUTTURE FISSE: | 150 | STRUTTURE FISSE: | 0 | CON PROGETTO UNITARIO: | |
| INTERVENTO DIRETTO: | 210 | PAVIMENTAZIONI FISSE: | 75 | PAVIMENTAZIONI FISSE: | 0 | | |
| PROGETTO UNITARIO: | 230 | TOT. SUP. COPERTA: | 225 | TOT. SUP. COPERTA: | 0 | | 230 |

| |
|--------------------|
| DATA |
| 27/04/2004 |
| RILEVATORI |
| GIUNCHI - MINGUZZI |
| AGGIORNAMENTO |
| |
| PAGINA 3 |



COMUNE DI RAVENNA

AREA 6: PIANIFICAZIONE TERRITORIALE E SERVIZIO PROGETTAZIONE URBANISTICA

CENSIMENTO STRUTTURE ARENILE

| | | |
|--------------------------------|---------------|---------|
| CODICE STRUTTURA | 09.004 | |
| LOC | LIDO DI SAVIO | |
| VIA | VIA BAGNARA | |
| CIVICO | PARTE | |
| | | |
| CATASTO TERRENI RAVENNA | | |
| SEZIONE | FOGLIO | MAPPALE |
| | S | |

ELEMENTI COSTITUENTI L'INSIEME

| | | | |
|---------------|---------------|--------------------|-----------------------|
| DENOMINAZIONE | Bagno Azzurro | DESTINAZIONE D'USO | STABILIMENTO BALNEARE |
|---------------|---------------|--------------------|-----------------------|

| | | | |
|--------------------|-------------|-----------------|------------------|
| CORPO A | | COD. EDI | 72510 |
| DESTINAZIONE/USO: | MATERIALE : | CEMENTO ARMATO | |
| BAR RISTORO | TIPO COSTR: | PREFABBRICATA | |
| | COPERTURA: | PIANA | |
| | INFISSI: | LEGN.ALLUM.MET. | |
| | FINITURE: | INTONACATO | |
| SUP. COPERTA: | 0 | H: | 3,5 |
| | | COLORE1: | BIANCO 2 AZZURRO |
| SUP. PORTIC.: | | H: | 3,5 |
| | | CONSERVAZIONE: | SUFFICIENTE |
| STRUTTURA PORTICO: | FISSA | MATERIALE: | LEGNO |



| | | | |
|--------------------|-------------|-----------------|-------------|
| CORPO B | | COD. EDI | 72613 |
| DESTINAZIONE/USO: | MATERIALE : | CEMENTO ARMATO | |
| CABINA | TIPO COSTR: | PREFABBRICATA | |
| MAGAZZINO | COPERTURA: | PIANA | |
| SERVIZIO IGIENICO | INFISSI: | LEGNO | |
| | FINITURE: | INTONACATO | |
| SUP. COPERTA: | 0 | H: | 2,9 |
| | | COLORE1: | BIANCO 2 |
| SUP. PORTIC.: | | H: | |
| | | CONSERVAZIONE: | SUFFICIENTE |
| STRUTTURA PORTICO: | | MATERIALE: | |




| | | | |
|--------------------|-------------|-----------------|-------------|
| CORPO C | | COD. EDI | 72216 |
| DESTINAZIONE/USO: | MATERIALE : | LEGNO | |
| MAGAZZINO | TIPO COSTR: | PREFABBRICATA | |
| | COPERTURA: | DUE FALDE | |
| | INFISSI: | LEGNO | |
| | FINITURE: | FACCIA A VISTA | |
| SUP. COPERTA: | 0 | H: | 3,2 |
| | | COLORE1: | MARRONE 2 |
| SUP. PORTIC.: | | H: | |
| | | CONSERVAZIONE: | SUFFICIENTE |
| STRUTTURA PORTICO: | | MATERIALE: | |



| | | | |
|--------------------|-------------|-----------------|--|
| CORPO D | | COD. EDI | |
| DESTINAZIONE/USO: | MATERIALE : | | |
| | TIPO COSTR: | | |
| | COPERTURA: | | |
| | INFISSI: | | |
| | FINITURE: | | |
| SUP. COPERTA: | | H: | |
| | | COLORE1: | |
| SUP. PORTIC.: | | H: | |
| | | CONSERVAZIONE: | |
| STRUTTURA PORTICO: | | MATERIALE: | |



| | | | | | |
|--------------------|--|--|------------------|--------------------------------|---------------|
| DATA |  COMUNE DI RAVENNA AREA 6: PIANIFICAZIONE TERRITORIALE SERVIZIO PROGETTAZIONE URBANISTICA | | CODICE STRUTTURA | 09.005 | |
| 27/04/2004 | | | LOC | LIDO DI SAVIO | |
| RILEVATORI | CENSIMENTO STRUTTURE ARENILE | | | VIA | VIA BERTINORO |
| GIUNCHI - MINGUZZI | | | | CIVICO | 2 |
| AGGIORNAMENTO | Pagina 2 | | | ZONA PIANO ARENILE 96: | B-A1 |
| | Pagina 3 | | | CATASTO TERRENI RAVENNA | |
| PAGINA 1 | | | SEZIONE | FOGLIO | MAPPALE |
| | | | S | | |

ELEMENTI COSTITUENTI L'INSIEME

| | | | |
|---------------|--------------|--------------------|-----------------------|
| DENOMINAZIONE | Bagno Paloma | DESTINAZIONE D'USO | STABILIMENTO BALNEARE |
|---------------|--------------|--------------------|-----------------------|

| | | | |
|--------------------|----------------|----------|---------|
| VINCOLI AMBIENTALI | DINAMICA COSTA | EROSIONE | TRATTO: |
|--------------------|----------------|----------|---------|

| | | | | |
|--|--|---|--|-----------------------|
| <input checked="" type="checkbox"/> PAESISTICO LR 31/2000 -L.R. 27/88 -L.R. 1497/39 -L.R. 1039/39 -L.R. 431/85 | <input type="checkbox"/> RNS <input type="checkbox"/> IDROGEOLOGICO <input type="checkbox"/> SIC <input type="checkbox"/> ZPS | CONNESSIONE RETI CICLABILE >300ML AUTOBUS <300ML PARCHEGGI <300ML AUTOSTRADA >10KM STATALE >1KM PROVINCIALE >1KM |  | STABILIMENTO BALNEARE |
|--|--|---|--|-----------------------|

| | |
|-----------|--|
| NOTE ZONA | |
|-----------|--|

| | | |
|--------------------------------------|----------------|-------------------|
| PRESENZA DI FILTRI E DIMENSIONAMENTO | ACCESSIBILITA' | MATERIALE RECINZ. |
|--------------------------------------|----------------|-------------------|

| | | | | | |
|--------------------|---|-----------|-----|------------------|----------------|
| PINETA ALTEZZA | | LARGHEZZA | 0 | RECINZIONE | CEMENTO ARMATO |
| DUNA ALTEZZA | | LARGHEZZA | 0 | AREA RETROSTANTE | STATO: |
| RECINZIONE ALTEZZA | 1 | LARGHEZZA | 0,2 | EDIFICATO | SUFFICIENTE |

| |
|-------------------------|
| ACCESSIBILITA' SPIAGGIA |
|-------------------------|

| | | | | |
|-----------|--------|----------------|------------|-----------------|
| MODALITA' | NUMERO | PAVIMENTAZIONE | ACCESSI | CONCESSIONE |
| CARRABILE | 0 | | TIPOLOGIA | ESCLUSIVO CONC. |
| PEDONALE | 1 | PAVIMENTATO | PROPRIETA' | COMUNE |

| |
|------------------------|
| PROTEZIONE DELLA COSTA |
|------------------------|

| |
|--|
| <input type="checkbox"/> DIFESE A MARE PARALLELE |
| DIST. COSTA 17790 INTERASSE 2816 MATERIALE TIPO |
| <input type="checkbox"/> DIFESE A MARE RADENTI |
| LUNGHEZZA MATERIALE TIPO |
| <input checked="" type="checkbox"/> DIFESE A PENNELLO |
| LUNGHEZZA 50,17 INTERASSE 314,07 MATERIALE MASSI IN PIETRA TIPO EMERSE |


| |
|--------------------|
| AREA DI PERTINENZA |
|--------------------|

| | | | | |
|----------------|--|----------------------------|--------|-------------|
| PROPRIETA' | PRIVATA | N° CONCES. | INIZIO | SCADENZA |
| CONCESSIONARIO | Paloma sas di Gentile Rosetta e Menin Patrizia e C | | P.I. | 02154910398 |
| GESTORE | Gentile Rosetta e Menin Patrizia | | | |
| SUPERFICIE MQ. | DIMENSI | DISTANZA ALTRE CONCESSIONI | | |
| 0 | FRONTE 0 PROFONDITA' 0 | NORD 0 | SUD 0 | 0 |

| | | | | |
|--------------------|--|-----|---------|---|
| PROGETTO UNITARIO: | DELIBERA | DEL | COMMIT: | SOC ASIAGO SAS SOC CRIMARE SRL IMM BORDI SAS IMM GIARDINO SAS |
| OGGETTO | RAZIONALIZZAZIONE ARENILE LIDO DI SAVIO NORD | | | |

| | |
|---------------------------|-------------------------|
| TITOLI EDILIZI RILASCIATI | NOTE AREA DI PERTINENZA |
|---------------------------|-------------------------|

| | |
|---|---|
| PG 6397/73 CONCESSIONE 1441/73 PRATICA IN CORSO CON PG 40073/01 PER AMPLIAMENTO E RISTRUTTURAZIONE STABILIMENTO | ATTIVITA': RISTORANTE STAGIONALE, BEACH VOLLEY, PALLACANESTRO, RACCHETTONI. LOTTO DI PROPRIETA' PRIVATA MQ 1950 FRONTE ML 3,00 PROFONDITA' ML 64,00 |
|---|---|



| |
|--------------------|
| DATA |
| 27/04/2004 |
| RILEVATORI |
| GIUNCHI - MINGUZZI |
| AGGIORNAMENTO |
| |
| PAGINA 2 |



COMUNE DI RAVENNA

AREA 6: PIANIFICAZIONE TERRITORIALE
SERVIZIO PROGETTAZIONE URBANISTICA

CENSIMENTO STRUTTURE ARENILE

Pagina 1
Pagina 3

| | | |
|--------------------------------|---------------|---------|
| CODICE STRUTTURA | 09.005 | |
| LOC | LIDO DI SAVIO | |
| VIA | VIA BERTINORO | |
| CIVICO | 2 PARTE | |
| CATASTO TERRENI RAVENNA | | |
| SEZIONE | FOGLIO | MAPPALE |
| S | | |

ELEMENTI COSTITUENTI L'INSIEME

| | | | |
|---------------|--------------|--------------------|-----------------------|
| DENOMINAZIONE | Bagno Paloma | DESTINAZIONE D'USO | STABILIMENTO BALNEARE |
|---------------|--------------|--------------------|-----------------------|

SCHEMA STATO CONCESSIONATO

SCHEMA STATO RILEVATO

AREA DI SUPPORTO ALLA BALNEAZIONE

| | |
|------------------------|---|
| DESTINAZIONE D'USO | ACCESSIBILITA' |
| PARCHEGGIO MQ: 0 | <input type="checkbox"/> PRESENZA DI BARRIERE ARCHITETTONICHE |
| VERDE MQ: 0 | <input type="checkbox"/> PRESENZA DI DUNA IN AREA CONCESSIONATA |
| ATTREZ. SPORT. MQ: 275 | DIST. DUNAEDIF. / SCHEDA: / |
| SUP TEMPORANEE: 0,00 | RECINZIONE AREA: CEMENTO |

FOTO AREA A SUPPORTO DELLA BALNEAZIONE



SUPERFICI IMPERMEABILI

| | |
|-------------------|-----------------|
| PAVIMENTATA MQ: 0 | PAVIMENTAZIONE: |
|-------------------|-----------------|

SUPERFICI PERMEABILI

| | |
|-----------------|--------------------------------|
| PAVIMENTATA MQ: | PAVIMENTAZIONE: LASTRE CEMENTO |
|-----------------|--------------------------------|

PRESENZA DI AIUOLE IN PIETRA PUGLIESE. PORZIONE DI PAVIMENTAZIONE PERMEABILE IN AUTOBLOCCANTI.

| | |
|------------|--------------------|
| N. CABINE: | STATO: SUFFICIENTE |
|------------|--------------------|

AREA DESTINATA ALLA BALNEAZIONE

| | | | |
|------------|-----------|----------------|-----------------|
| ATTIVITA': | OMBREGGIO | CAMPO SPORTIVO | AREA RICREATIVA |
|------------|-----------|----------------|-----------------|

SUPERFICI IMPERMEABILI

| | |
|-----------------|-----------------|
| PAVIMENTATA MQ: | PAVIMENTAZIONE: |
|-----------------|-----------------|

SUPERFICI PERMEABILI

| | |
|-----------------|--------------------------------|
| PAVIMENTATA MQ: | PAVIMENTAZIONE: LASTRE CEMENTO |
|-----------------|--------------------------------|

| | |
|---------------|----------------------|
| N_OMBRELLONI: | ATTERRAGGIO NATANTI: |
|---------------|----------------------|

| | | |
|--------------------|--------------|--------------|
| STATO: SUFFICIENTE | LARGHEZZA: 0 | LUNGHEZZA: 0 |
|--------------------|--------------|--------------|

FOTO AREA DESTINATA ALLA BALNEAZIONE



| DATI PIANO ARENILE 1996 | | ESISTENTE DA PROGETTO UNITARIO: | | DATI ULTIMA CONCESSIONE EDILIZIA: | | INTERVENTO CON PROGETTO UNITARIO: | |
|-------------------------|-----|---------------------------------|----|-----------------------------------|-------|-----------------------------------|--|
| ESISTENTE: | 100 | STRUTTURE FISSE: | 99 | STRUTTURE FISSE: | 137,3 | | |
| INTERVENTO DIRETTO: | 135 | PAVIMENTAZIONI FISSE: | 0 | PAVIMENTAZIONI FISSE: | 0 | | |
| PROGETTO UNITARIO: | 150 | TOT. SUP. COPERTA: | 99 | TOT. SUP. COPERTA: | 137,3 | | |

| |
|--------------------|
| DATA |
| 27/04/2004 |
| RILEVATORI |
| GIUNCHI - MINGUZZI |
| AGGIORNAMENTO |
| |
| PAGINA 3 |

| | | |
|--------------------------------|---------------|---------|
| CODICE STRUTTURA | 09.005 | |
| LOC | LIDO DI SAVIO | |
| VIA | VIA BERTINORO | |
| CIVICO | 2 PARTE | |
| CATASTO TERRENI RAVENNA | | |
| SEZIONE | FOGLIO | MAPPALE |
| S | | |

ELEMENTI COSTITUENTI L'INSIEME

| | | | |
|---------------|--------------|--------------------|-----------------------|
| DENOMINAZIONE | Bagno Paloma | DESTINAZIONE D'USO | STABILIMENTO BALNEARE |
|---------------|--------------|--------------------|-----------------------|

| | | | |
|--------------------|-------------|--------------------|------------------|
| CORPO A | COD. EDI | 72257 | |
| DESTINAZIONE/USO: | MATERIALE : | CEMENTO ARMATO | |
| BAR RISTORO | TIPO COSTR: | PREFABBRICATA | |
| | COPERTURA: | PIANA | |
| | INFISSI: | LEGN.ALLUM.MET. | |
| | FINITURE: | INTONACATO | |
| SUP. COPERTA: | 97,4 H: | 3,2 COLORE1: | AZZURRO 2 BIANCO |
| SUP. PORTIC.: | H: | 3,2 CONSERVAZIONE: | SUFFICIENTE |
| STRUTTURA PORTICO: | FISSA | MATERIALE: | CEMENTO ARMATO |



| | | | |
|--------------------|-------------|----------------|------------------|
| CORPO B | COD. EDI | 72422 | |
| DESTINAZIONE/USO: | MATERIALE : | CEMENTO ARMATO | |
| CABINA | TIPO COSTR: | PREFABBRICATA | |
| SERVIZIO IGIENICO | COPERTURA: | PIANA | |
| SPOGLIATOIO | INFISSI: | LEGNO | |
| | FINITURE: | INTONACATO | |
| SUP. COPERTA: | 39,9 H: | 2,4 COLORE1: | AZZURRO 2 BIANCO |
| SUP. PORTIC.: | H: | CONSERVAZIONE: | SUFFICIENTE |
| STRUTTURA PORTICO: | | MATERIALE: | |




| | | | |
|--------------------|-------------|----------------|---|
| CORPO C | COD. EDI | | |
| DESTINAZIONE/USO: | MATERIALE : | | |
| | TIPO COSTR: | | |
| | COPERTURA: | | |
| | INFISSI: | | |
| | FINITURE: | | |
| SUP. COPERTA: | H: | COLORE1: | 2 |
| SUP. PORTIC.: | H: | CONSERVAZIONE: | |
| STRUTTURA PORTICO: | | MATERIALE: | |



| | | | |
|--------------------|-------------|----------------|---|
| CORPO D | COD. EDI | | |
| DESTINAZIONE/USO: | MATERIALE : | | |
| | TIPO COSTR: | | |
| | COPERTURA: | | |
| | INFISSI: | | |
| | FINITURE: | | |
| SUP. COPERTA: | H: | COLORE1: | 2 |
| SUP. PORTIC.: | H: | CONSERVAZIONE: | |
| STRUTTURA PORTICO: | | MATERIALE: | |



| | | | | | |
|--------------------|--|--|------------------|-------------------------|---------------|
| DATA |  COMUNE DI RAVENNA AREA 6: PIANIFICAZIONE TERRITORIALE SERVIZIO PROGETTAZIONE URBANISTICA | | CODICE STRUTTURA | 09.006 | |
| 27/04/2004 | | | LOC | LIDO DI SAVIO | |
| RILEVATORI | CENSIMENTO STRUTTURE ARENILE | | | VIA | VIA BERTINORO |
| GIUNCHI - MINGUZZI | | | | CIVICO | 2 PARTE |
| AGGIORNAMENTO | Pagina 2 | | | ZONA PIANO ARENILE 96: | B-A1 |
| | Pagina 3 | | | CATASTO TERRENI RAVENNA | |
| PAGINA 1 | | | SEZIONE | FOLGIO | MAPPALE |
| | | | S | | |

ELEMENTI COSTITUENTI L'INSIEME

| | | | |
|---------------|------------|--------------------|-----------------------|
| DENOMINAZIONE | Bagno Dera | DESTINAZIONE D'USO | STABILIMENTO BALNEARE |
|---------------|------------|--------------------|-----------------------|

| | | | |
|--------------------|----------------|----------|---------|
| VINCOLI AMBIENTALI | DINAMICA COSTA | EROSIONE | TRATTO: |
|--------------------|----------------|----------|---------|

| | | | | |
|--|--|---|--|---------|
| <input checked="" type="checkbox"/> PAESISTICO LR 31/2000 -L.R. 27/88 -L.R. 1497/39 -L.R. 1039/39 -L.R. 431/85 | <input type="checkbox"/> RNS <input type="checkbox"/> IDROGEOLOGICO <input type="checkbox"/> SIC <input type="checkbox"/> ZPS | CONNESSIONE RETI CICLABILE >300ML AUTOBUS <300ML PARCHEGGI <300ML AUTOSTRADA >10KM STATALE >1KM PROVINCIALE >1KM |  | TRATTO: |
|--|--|---|--|---------|

| | |
|-----------|--|
| NOTE ZONA | |
|-----------|--|

| | | |
|--|--|--|
| PRESENZA DI FILTRI E DIMENSIONAMENTO | ACCESSIBILITA' | MATERIALE RECINZ. |
| PINETA ALTEZZA <input type="text"/> LARGHEZZA <input type="text"/> 0 DUNA ALTEZZA <input type="text"/> LARGHEZZA <input type="text"/> 0 RECINZIONE ALTEZZA <input type="text"/> 1,5 LARGHEZZA <input type="text"/> 0,2 | RECINZIONE AREA RETROSTANTE EDIFICATO | CEMENTO ARMATO STATO: SUFFICIENTE |

ACCESSIBILITA' SPIAGGIA

| | | | | |
|-----------|--------|----------------|-------------------------|-------------|
| MODALITA' | NUMERO | PAVIMENTAZIONE | ACCESSI | CONCESSIONE |
| CARRABILE | 1 | STERRATO | TIPOLOGIA NON ESCLUSIVO | CONC. |
| PEDONALE | 0 | | PROPRIETA' COMUNE | |

PROTEZIONE DELLA COSTA


| |
|--|
| <input type="checkbox"/> DIFESE A MARE PARALLELE DIST. COSTA <input type="text"/> 17203 INTERASSE <input type="text"/> 2985 MATERIALE <input type="text"/> TIPO <input type="text"/> |
| <input type="checkbox"/> DIFESE A MARE RADENTI LUNGHEZZA <input type="text"/> MATERIALE <input type="text"/> TIPO <input type="text"/> |
| <input checked="" type="checkbox"/> DIFESE A PENNELLO LUNGHEZZA <input type="text"/> 25,2 INTERASSE <input type="text"/> 40,03 MATERIALE <input type="text"/> SACCHI DI SABBIA TIPO <input type="text"/> SOMMERSE |

AREA DI PERTINENZA

| | | | | | |
|------------------------|--|------------------------------------|-----------------------------|---|----------|
| PROPRIETA' | PRIVATA | N° CONCES. | 31/03 | INIZIO | SCADENZA |
| CONCESSIONARIO | Celi Cinzia | | P.I. | LECNZ62S65H199B | |
| GESTORE | Celi Cinzia | | | | |
| SUPERFICIE MQ. | DIMENSI | DISTANZA ALTRE CONCESSIONI | | | |
| <input type="text"/> 0 | FRONTE <input type="text"/> 0 | PROFONDITA' <input type="text"/> 0 | NORD <input type="text"/> 0 | SUD <input type="text"/> 0 | |
| PROGETTO UNITARIO: | DELIBERA | DEL | COMMIT: | SOC ASIAGO SAS SOC CRIMARE SRL IMM BORDI SAS IMM GIARDINO SAS | |
| OGGETTO | RAZIONALIZZAZIONE ARENILE LIDO DI SAVIO NORD | | | | |

| | |
|---------------------------|-------------------------|
| TITOLI EDILIZI RILASCIATI | NOTE AREA DI PERTINENZA |
|---------------------------|-------------------------|

| | |
|--|---|
| | NUMERO CABINE: 6, NUMERO DOCCE APERTE: 3 NUMERO DOCCE CHIUSE: 1, NUMERO LETTINI: 340 NUMERO SDRAI: 10, NUMERO OMBRELLONI: 160 NUMERO WC: 2, NUMERO LAVAPIEDI: 1 ATTIVITA': ANIMAZIONE, RISTORANTE, BEACH VOLLEY, PALLACANESTRO. |
|--|---|



| |
|--------------------|
| DATA |
| 27/04/2004 |
| RILEVATORI |
| GIUNCHI - MINGUZZI |
| AGGIORNAMENTO |
| |
| PAGINA 2 |



COMUNE DI RAVENNA

AREA 6: PIANIFICAZIONE TERRITORIALE
SERVIZIO PROGETTAZIONE URBANISTICA

CENSIMENTO STRUTTURE ARENILE

Pagina 1
Pagina 3

| | | |
|--------------------------------|---------------|---------|
| CODICE STRUTTURA | 09.006 | |
| LOC | LIDO DI SAVIO | |
| VIA | VIA BERTINORO | |
| CIVICO | 2 PARTE | |
| CATASTO TERRENI RAVENNA | | |
| SEZIONE | FOGLIO | MAPPALE |
| S | | |

ELEMENTI COSTITUENTI L'INSIEME

| | | | |
|---------------|------------|--------------------|-----------------------|
| DENOMINAZIONE | Bagno Dera | DESTINAZIONE D'USO | STABILIMENTO BALNEARE |
|---------------|------------|--------------------|-----------------------|

SCHEMA STATO CONCESSIONATO

SCHEMA STATO RILEVATO

AREA DI SUPPORTO ALLA BALNEAZIONE

| | |
|------------------------|---|
| DESTINAZIONE D'USO | ACCESSIBILITA' |
| PARCHEGGIO MQ: 0 | <input type="checkbox"/> PRESENZA DI BARRIERE ARCHITETTONICHE |
| VERDE MQ: 0 | <input type="checkbox"/> PRESENZA DI DUNA IN AREA CONCESSIONATA |
| ATTREZ. SPORT. MQ: 300 | DIST. DUNA/EDIF. / SCHEDA: / |
| SUP TEMPORANEE: 349,80 | RECINZIONE AREA: RETE METALLICA |

FOTO AREA A SUPPORTO DELLA BALNEAZIONE



SUPERFICI IMPERMEABILI

| | |
|-----------------|-----------------|
| PAVIMENTATA MQ: | PAVIMENTAZIONE: |
|-----------------|-----------------|

SUPERFICI PERMEABILI

| | |
|-----------------|--------------------------------|
| PAVIMENTATA MQ: | PAVIMENTAZIONE: LASTRE CEMENTO |
|-----------------|--------------------------------|

ATTREZZATURE SPORTIVE ESTERNE ALL'AREA DI PROPRIETA':

| | |
|--------------|--------------------|
| N. CABINE: 6 | STATO: SUFFICIENTE |
|--------------|--------------------|

AREA DESTINATA ALLA BALNEAZIONE

ATTIVITA': OMBREGGIO CAMPO SPORTIVO AREA RICREATIVA

SUPERFICI IMPERMEABILI

| | |
|-----------------|-----------------|
| PAVIMENTATA MQ: | PAVIMENTAZIONE: |
|-----------------|-----------------|

SUPERFICI PERMEABILI

| | |
|-----------------|--------------------------------|
| PAVIMENTATA MQ: | PAVIMENTAZIONE: LASTRE CEMENTO |
|-----------------|--------------------------------|

N_OMBRELLONI: 160

STATO: SUFFICIENTE


ATTERRAGGIO NATANTI:

LARGHEZZA: 0 LUNGHEZZA: 0

FOTO AREA DESTINATA ALLA BALNEAZIONE



| DATI PIANO ARENILE 1996 | | ESISTENTE DA PROGETTO UNITARIO: | | DATI ULTIMA CONCESSIONE EDILIZIA: | | INTERVENTO CON PROGETTO UNITARIO: | |
|-------------------------|-----|---------------------------------|-----|-----------------------------------|-----|-----------------------------------|--|
| ESISTENTE: | 120 | STRUTTURE FISSE: | 140 | STRUTTURE FISSE: | 110 | | |
| INTERVENTO DIRETTO: | 135 | PAVIMENTAZIONI FISSE: | 0 | PAVIMENTAZIONI FISSE: | 0 | | |
| PROGETTO UNITARIO: | 150 | TOT. SUP. COPERTA: | 140 | TOT. SUP. COPERTA: | 110 | | |

| | | | | | |
|--------------------|--|--|------------------|--------------------------------|---------|
| DATA |  COMUNE DI RAVENNA AREA 6: PIANIFICAZIONE TERRITORIALE SERVIZIO PROGETTAZIONE URBANISTICA | | CODICE STRUTTURA | 09.007 | |
| 27/04/2004 | | | LOC | LIDO DI SAVIO | |
| RILEVATORI | CENSIMENTO STRUTTURE ARENILE | | | VIA | |
| GIUNCHI - MINGUZZI | | | | CIVICO | 0 |
| AGGIORNAMENTO | Pagina 2 | | | ZONA PIANO ARENILE 96: | |
| | Pagina 3 | | | CATASTO TERRENI RAVENNA | |
| PAGINA 1 | | | SEZIONE | FOGLIO | MAPPALE |
| | | | | 0 | 0 |

ELEMENTI COSTITUENTI L'INSIEME

| | | | |
|---------------|--------------|--------------------|-----------------------|
| DENOMINAZIONE | Bagno Bikini | DESTINAZIONE D'USO | STABILIMENTO BALNEARE |
|---------------|--------------|--------------------|-----------------------|

| | | | |
|--------------------|----------------|----------|---------|
| VINCOLI AMBIENTALI | DINAMICA COSTA | EROSIONE | TRATTO: |
|--------------------|----------------|----------|---------|

| | | | | |
|--|--|---|--|---------|
| <input checked="" type="checkbox"/> PAESISTICO LR 31/2000 -L.R. 27/88 -L.R. 1497/39 -L.R. 1039/39 -L.R. 431/85 | <input type="checkbox"/> RNS <input type="checkbox"/> IDROGEOLOGICO <input type="checkbox"/> SIC <input type="checkbox"/> ZPS | CONNESSIONE RETI CICLABILE >300ML AUTOBUS <300ML PARCHEGGI <300ML AUTOSTRADA >10KM STATALE >1KM PROVINCIALE >1KM |  | TRATTO: |
|--|--|---|--|---------|

| | |
|-----------|---|
| NOTE ZONA | 0 |
|-----------|---|

| | | |
|--|--|--|
| PRESENZA DI FILTRI E DIMENSIONAMENTO | ACCESSIBILITA' | MATERIALE RECINZ. |
| PINETA ALTEZZA 0 LARGHEZZA 0 DUNA ALTEZZA 0 LARGHEZZA 0 RECINZIONE ALTEZZA 1 LARGHEZZA 0,2 | RECINZIONE AREA RETROSTANTE EDIFICATO | CEMENTO ARMATO STATO: SUFFICIENTE |

ACCESSIBILITA' SPIAGGIA

| | | | | |
|-----------|--------|----------------|-------------------------|-------------|
| MODALITA' | NUMERO | PAVIMENTAZIONE | ACCESSI | CONCESSIONE |
| CARRABILE | 1 | ASFALTATA | TIPOLOGIA NON ESCLUSIVO | CONC. 0 |
| PEDONALE | 0 | | PROPRIETA' COMUNE | |

PROTEZIONE DELLA COSTA


| | | | | |
|---|-------------------|-----------------|----------------------------|---------------|
| <input type="checkbox"/> DIFESE A MARE PARALLELE | DIST. COSTA 18373 | INTERASSE 2985 | MATERIALE | TIPO |
| <input type="checkbox"/> DIFESE A MARE RADENTI | LUNGHEZZA 0 | MATERIALE | TIPO | |
| <input checked="" type="checkbox"/> DIFESE A PENNELLO | LUNGHEZZA 37,99 | INTERASSE 36,34 | MATERIALE SACCHI DI SABBIA | TIPO SOMMERSE |

AREA DI PERTINENZA

| | | | | |
|--------------------|--|---------------|----------------------------|---|
| PROPRIETA' | PRIVATA | N° CONCES. | INIZIO | SCADENZA |
| CONCESSIONARIO | | | | P.I. 0 |
| GESTORE | 0 | | | |
| SUPERFICIE MQ. | DIMENSI | | DISTANZA ALTRE CONCESSIONI | |
| 0 | FRONTE 0 | PROFONDITA' 0 | NORD 0 | SUD 0 |
| PROGETTO UNITARIO: | DELIBERA 0 | DEL | COMMIT: | SOC ASIAGO SAS SOC CRIMARE SRL IMM BORDI SAS IMM GIARDINO SAS |
| OGGETTO | RAZIONALIZZAZIONE ARENILE LIDO DI SAVIO NORD | | | |

| | |
|---------------------------|-------------------------|
| TITOLI EDILIZI RILASCIATI | NOTE AREA DI PERTINENZA |
|---------------------------|-------------------------|

| | |
|--|---|
| | ATTIVITA': RISTORANTE STAGIONALE, BEACH VOLLEY, PALLACANESTRO, RACCHETTONI. |
|--|---|



| |
|--------------------|
| DATA |
| 27/04/2004 |
| RILEVATORI |
| GIUNCHI - MINGUZZI |
| AGGIORNAMENTO |
| |
| PAGINA 2 |

| | | | |
|--------------------------------|---------------|---------|--|
| CODICE STRUTTURA | 09.007 | | |
| LOC | LIDO DI SAVIO | | |
| VIA | | | |
| CIVICO | 0 | PARTE | |
| CATASTO TERRENI RAVENNA | | | |
| SEZIONE | FOGLIO | MAPPALE | |
| | 0 | 0 | |

CENSIMENTO STRUTTURE ARENILE

ELEMENTI COSTITUENTI L'INSIEME

| | | | |
|---------------|--------------|--------------------|-----------------------|
| DENOMINAZIONE | Bagno Bikini | DESTINAZIONE D'USO | STABILIMENTO BALNEARE |
|---------------|--------------|--------------------|-----------------------|

SCHEMA STATO CONCESSIONATO

SCHEMA STATO RILEVATO

AREA DI SUPPORTO ALLA BALNEAZIONE

| | |
|----------------------|---|
| DESTINAZIONE D'USO | ACCESSIBILITA' |
| PARCHEGGIO MQ: 319 | <input type="checkbox"/> PRESENZA DI BARRIERE ARCHITETTONICHE |
| VERDE MQ: 0 | <input type="checkbox"/> PRESENZA DI DUNA IN AREA CONCESSIONATA |
| ATTREZ. SPORT. MQ: 0 | DIST. DUNA EDIF. / SCHEDA: / |
| SUP TEMPORANEE: 0,00 | RECINZIONE AREA: CEMENTO |

FOTO AREA A SUPPORTO DELLA BALNEAZIONE



SUPERFICI IMPERMEABILI

| | |
|-------------------|-------------------|
| PAVIMENTATA MQ: 0 | PAVIMENTAZIONE: 0 |
|-------------------|-------------------|

SUPERFICI PERMEABILI

| | |
|-------------------|--------------------------------|
| PAVIMENTATA MQ: 0 | PAVIMENTAZIONE: LASTRE CEMENTO |
|-------------------|--------------------------------|

PARCHEGGIO CON STRUTTURE PRECARIE DELL' HOTEL RETROSTANTE COLLEGATO DIRETTAMENTE.

| | |
|------------|--------------------|
| N. CABINE: | STATO: SUFFICIENTE |
|------------|--------------------|

AREA DESTINATA ALLA BALNEAZIONE

| | | | |
|------------|-----------|----------------|-----------------|
| ATTIVITA': | OMBREGGIO | CAMPO SPORTIVO | AREA RICREATIVA |
|------------|-----------|----------------|-----------------|

SUPERFICI IMPERMEABILI

| | |
|-----------------|-----------------|
| PAVIMENTATA MQ: | PAVIMENTAZIONE: |
|-----------------|-----------------|

SUPERFICI PERMEABILI

| | |
|-----------------|--------------------------------|
| PAVIMENTATA MQ: | PAVIMENTAZIONE: LASTRE CEMENTO |
|-----------------|--------------------------------|

| | |
|---------------|----------------------|
| N_OMBRELLONI: | ATTERRAGGIO NATANTI: |
|---------------|----------------------|

| | | |
|--------------------|--------------|--------------|
| STATO: SUFFICIENTE | LARGHEZZA: 0 | LUNGHEZZA: 0 |
|--------------------|--------------|--------------|

| |
|---|
| 0 |
|---|

FOTO AREA DESTINATA ALLA BALNEAZIONE



| DATI PIANO ARENILE 1996 | | ESISTENTE DA PROGETTO UNITARIO: | | DATI ULTIMA CONCESSIONE EDILIZIA: | | INTERVENTO CON PROGETTO UNITARIO: | |
|-------------------------|----|---------------------------------|-----|-----------------------------------|-----|-----------------------------------|-----|
| ESISTENTE: | 30 | STRUTTURE FISSE: | 156 | STRUTTURE FISSE: | 156 | INTERVENTO CON PROGETTO UNITARIO: | |
| INTERVENTO DIRETTO: | 30 | PAVIMENTAZIONI FISSE: | 0 | PAVIMENTAZIONI FISSE: | 0 | | |
| PROGETTO UNITARIO: | 30 | TOT. SUP. COPERTA: | 156 | TOT. SUP. COPERTA: | 156 | | 156 |

| |
|--------------------|
| DATA |
| 27/04/2004 |
| RILEVATORI |
| GIUNCHI - MINGUZZI |
| AGGIORNAMENTO |
| |
| PAGINA 3 |

| | | |
|--------------------------------|---------------|---------|
| CODICE STRUTTURA | 09.007 | |
| LOC | LIDO DI SAVIO | |
| VIA | | |
| CIVICO | 0 PARTE | |
| CATASTO TERRENI RAVENNA | | |
| SEZIONE | FOGLIO | MAPPALE |
| | 0 | 0 |

ELEMENTI COSTITUENTI L'INSIEME

| | | | |
|---------------|--------------|--------------------|-----------------------|
| DENOMINAZIONE | Bagno Bikini | DESTINAZIONE D'USO | STABILIMENTO BALNEARE |
|---------------|--------------|--------------------|-----------------------|

| | | | |
|--------------------|-------------|-----------------|----------------------------|
| CORPO A | | COD. EDI | 72724 |
| DESTINAZIONE/USO: | MATERIALE : | LEGNO | |
| BAR RISTORO | TIPO COSTR: | PREFABBRICATA | |
| | COPERTURA: | PADIGLIONE | |
| | INFISSI: | LEGNO | |
| | FINITURE: | FACCIA A VISTA | |
| SUP. COPERTA: | 156 H: | 4 | COLORE1: MARRONE 2 |
| SUP. PORTIC.: | 0 H: | 0 | CONSERVAZIONE: SUFFICIENTE |
| STRUTTURA PORTICO: | | MATERIALE: | |



| | | | |
|--------------------|-------------|-----------------|----------------|
| CORPO B | | COD. EDI | |
| DESTINAZIONE/USO: | MATERIALE : | | |
| | TIPO COSTR: | | |
| | COPERTURA: | | |
| | INFISSI: | | |
| | FINITURE: | | |
| SUP. COPERTA: | 0 H: | 0 | COLORE1: 2 |
| SUP. PORTIC.: | 0 H: | 0 | CONSERVAZIONE: |
| STRUTTURA PORTICO: | | MATERIALE: | |




| | | | |
|--------------------|-------------|-----------------|----------------|
| CORPO C | | COD. EDI | |
| DESTINAZIONE/USO: | MATERIALE : | | |
| | TIPO COSTR: | | |
| | COPERTURA: | | |
| | INFISSI: | | |
| | FINITURE: | | |
| SUP. COPERTA: | 0 H: | 0 | COLORE1: 2 |
| SUP. PORTIC.: | 0 H: | 0 | CONSERVAZIONE: |
| STRUTTURA PORTICO: | | MATERIALE: | |



| | | | |
|--------------------|-------------|-----------------|----------------|
| CORPO D | | COD. EDI | |
| DESTINAZIONE/USO: | MATERIALE : | | |
| | TIPO COSTR: | | |
| | COPERTURA: | | |
| | INFISSI: | | |
| | FINITURE: | | |
| SUP. COPERTA: | 0 H: | 0 | COLORE1: 2 |
| SUP. PORTIC.: | 0 H: | 0 | CONSERVAZIONE: |
| STRUTTURA PORTICO: | | MATERIALE: | |



| | | | | | |
|--------------------|--|--|------------------|--------------------------------|---------|
| DATA |  COMUNE DI RAVENNA AREA 6: PIANIFICAZIONE TERRITORIALE SERVIZIO PROGETTAZIONE URBANISTICA | | CODICE STRUTTURA | 09.008 | |
| 27/04/2004 | | | LOC | LIDO DI SAVIO | |
| RILEVATORI | CENSIMENTO STRUTTURE ARENILE | | | VIA | |
| GIUNCHI - MINGUZZI | | | | CIVICO | 0 |
| AGGIORNAMENTO | Pagina 2 | | | ZONA PIANO ARENILE 96: | |
| | Pagina 3 | | | CATASTO TERRENI RAVENNA | |
| PAGINA 1 | | | SEZIONE | FOGLIO | MAPPALE |
| | | | | 0 | 0 |

ELEMENTI COSTITUENTI L'INSIEME

| | | | |
|---------------|-----------------|--------------------|-----------------------|
| DENOMINAZIONE | Bagno Tropicana | DESTINAZIONE D'USO | STABILIMENTO BALNEARE |
|---------------|-----------------|--------------------|-----------------------|

| | | | |
|--------------------|----------------|----------|---------|
| VINCOLI AMBIENTALI | DINAMICA COSTA | EROSIONE | TRATTO: |
|--------------------|----------------|----------|---------|

| | | | |
|---|--|---|--|
| <input checked="" type="checkbox"/> PAESISTICO LR 31/2000 | <input type="checkbox"/> RNS | CONNESSIONE RETI CICLABILE >300ML AUTOBUS <300ML PARCHEGGI <300ML AUTOSTRADA >10KM STATALE >1KM PROVINCIALE >1KM |  |
| -L.R. 27/88 | <input type="checkbox"/> IDROGEOLOGICO | | |
| -L.R. 1497/39 | <input type="checkbox"/> SIC | | |
| -L.R. 1039/39 | <input type="checkbox"/> ZPS | | |
| -L.R. 431/85 | | | |

| | |
|-----------|---|
| NOTE ZONA | 0 |
|-----------|---|

| | | |
|--------------------------------------|----------------|-------------------|
| PRESENZA DI FILTRI E DIMENSIONAMENTO | ACCESSIBILITA' | MATERIALE RECINZ. |
|--------------------------------------|----------------|-------------------|

| | | | | | | |
|------------|---------|---|-----------|-----|------------------|---------------|
| PINETA | ALTEZZA | 0 | LARGHEZZA | 0 | RECINZIONE | CEMENTO VETRO |
| DUNA | ALTEZZA | 0 | LARGHEZZA | 0 | AREA RETROSTANTE | STATO: |
| RECINZIONE | ALTEZZA | 2 | LARGHEZZA | 0,2 | EDIFICATO | SUFFICIENTE |

ACCESSIBILITA' SPIAGGIA

| | | | | |
|-----------|--------|----------------|------------|---------------|
| MODALITA' | NUMERO | PAVIMENTAZIONE | ACCESSI | CONCESSIONE |
| CARRABILE | 1 | ASFALTATA | TIPOLOGIA | NON ESCLUSIVO |
| PEDONALE | 0 | | PROPRIETA' | COMUNE |

PROTEZIONE DELLA COSTA

| | | | | | | | | |
|---|-------------|-------|-----------|-------|-----------|------------------|------|----------|
| <input type="checkbox"/> DIFESE A MARE PARALLELE | DIST. COSTA | 17944 | INTERASSE | 2985 | MATERIALE | | TIPO | |
| <input type="checkbox"/> DIFESE A MARE RADENTI | LUNGHEZZA | 0 | MATERIALE | | TIPO | | | |
| <input checked="" type="checkbox"/> DIFESE A PENNELLO | LUNGHEZZA | 37,99 | INTERASSE | 36,34 | MATERIALE | SACCHI DI SABBIA | TIPO | SOMMERSE |


AREA DI PERTINENZA

| | | | | | | | | |
|--------------------|---|----------------------------|-------------|--------|-------------|---|-----|---|
| PROPRIETA' | PRIVATA | N° CONCES. | | INIZIO | | SCADENZA | | |
| CONCESSIONARIO | Savio sas della Tropicana 2003 s.n.c. di Scialfa Nicolò e Edgardo | | | P.I. | 01719340232 | | | |
| GESTORE | Scialfa Nicolò e Scialfa Edgardo | | | | | | | |
| SUPERFICIE MQ. | DIMENSI | DISTANZA ALTRE CONCESSIONI | | | | | | |
| 0 | FRONTE | 0 | PROFONDITA' | 0 | NORD | 0 | SUD | 0 |
| PROGETTO UNITARIO: | DELIBERA | 0 | DEL | | COMMIT: | SOC ASIAGO SAS SOC CRIMARE SRL IMM BORDI SAS IMM GIARDINO SAS | | |
| OGGETTO | RAZIONALIZZAZIONE ARENILE LIDO DI SAVIO NORD | | | | | | | |

TITOLI EDILIZI RILASCIATI

NOTE AREA DI PERTINENZA

| | |
|--|--|
| | |
|--|--|



| |
|--------------------|
| DATA |
| 27/04/2004 |
| RILEVATORI |
| GIUNCHI - MINGUZZI |
| AGGIORNAMENTO |
| |
| PAGINA 2 |

| | | | |
|--------------------------------|---------------|---------|--|
| CODICE STRUTTURA | 09.008 | | |
| LOC | LIDO DI SAVIO | | |
| VIA | | | |
| CIVICO | 0 | PARTE | |
| CATASTO TERRENI RAVENNA | | | |
| SEZIONE | FOGLIO | MAPPALE | |
| | 0 | 0 | |

CENSIMENTO STRUTTURE ARENILE

ELEMENTI COSTITUENTI L'INSIEME

| | | | |
|---------------|-----------------|--------------------|-----------------------|
| DENOMINAZIONE | Bagno Tropicana | DESTINAZIONE D'USO | STABILIMENTO BALNEARE |
|---------------|-----------------|--------------------|-----------------------|

SCHEMA STATO CONCESSIONATO

SCHEMA STATO RILEVATO

AREA DI SUPPORTO ALLA BALNEAZIONE

| | |
|---|--|
| DESTINAZIONE D'USO | ACCESSIBILITA' |
| PARCHEGGIO MQ: <input type="text"/> | <input type="checkbox"/> PRESENZA DI BARRIERE ARCHITETTONICHE |
| VERDE MQ: <input type="text"/> | <input type="checkbox"/> PRESENZA DI DUNA IN AREA CONCESSIONATA |
| ATTREZ. SPORT. MQ: <input type="text"/> 0 | DIST. DUNA EDIF. / <input type="text"/> SCHEDA: / <input type="text"/> |
| SUP TEMPORANEE: <input type="text"/> 0,00 | RECINZIONE AREA: <input type="text"/> |

FOTO AREA A SUPPORTO DELLA BALNEAZIONE



SUPERFICI IMPERMEABILI

| | |
|--|---|
| PAVIMENTATA MQ: <input type="text"/> 183 | PAVIMENTAZIONE: <input type="text"/> PIASTRELLATO |
|--|---|

SUPERFICI PERMEABILI

| | |
|--|--|
| PAVIMENTATA MQ: <input type="text"/> 0 | PAVIMENTAZIONE: <input type="text"/> AUTOBLOCCANTI |
|--|--|

PRESENZA PISCINA DI MQ. 83.00. COLLEGATA DIRETTAMENTE CON L'OMONIMO HOTEL RETROSTANTE. NON VI E' PRESENZA DI STRUTTURE FISSE.

| | |
|---------------------------------|---|
| N. CABINE: <input type="text"/> | STATO: <input type="text"/> SUFFICIENTE |
|---------------------------------|---|

AREA DESTINATA ALLA BALNEAZIONE

| | | | |
|------------|--------------------------------|------------------------------|--------------------------------------|
| ATTIVITA': | <input type="text"/> OMBREGGIO | <input type="text"/> PISCINA | <input type="text"/> AREA RICREATIVA |
|------------|--------------------------------|------------------------------|--------------------------------------|

SUPERFICI IMPERMEABILI

| | |
|--------------------------------------|--------------------------------------|
| PAVIMENTATA MQ: <input type="text"/> | PAVIMENTAZIONE: <input type="text"/> |
|--------------------------------------|--------------------------------------|

SUPERFICI PERMEABILI

| | |
|--------------------------------------|--|
| PAVIMENTATA MQ: <input type="text"/> | PAVIMENTAZIONE: <input type="text"/> AUTOBLOCCANTI |
|--------------------------------------|--|

| | |
|------------------------------------|----------------------|
| N_OMBRELLONI: <input type="text"/> | ATTERRAGGIO NATANTI: |
|------------------------------------|----------------------|

| | | |
|---|-----------------------------------|-----------------------------------|
| STATO: <input type="text"/> SUFFICIENTE | LARGHEZZA: <input type="text"/> 0 | LUNGHEZZA: <input type="text"/> 0 |
|---|-----------------------------------|-----------------------------------|

| |
|------------------------|
| <input type="text"/> 0 |
|------------------------|

FOTO AREA DESTINATA ALLA BALNEAZIONE



| DATI PIANO ARENILE 1996 | | ESISTENTE DA PROGETTO UNITARIO: | | DATI ULTIMA CONCESSIONE EDILIZIA: | | INTERVENTO CON PROGETTO UNITARIO: | |
|-------------------------|------------------------|---------------------------------|--------------------------|-----------------------------------|--------------------------|-----------------------------------|--|
| ESISTENTE: | <input type="text"/> 0 | STRUTTURE FISSE: | <input type="text"/> 0 | STRUTTURE FISSE: | <input type="text"/> 0 | | |
| INTERVENTO DIRETTO: | <input type="text"/> 0 | PAVIMENTAZIONI FISSE: | <input type="text"/> 183 | PAVIMENTAZIONI FISSE: | <input type="text"/> 183 | | |
| PROGETTO UNITARIO: | <input type="text"/> 0 | TOT. SUP. COPERTA: | <input type="text"/> 183 | TOT. SUP. COPERTA: | <input type="text"/> 183 | <input type="text"/> 260 | |

| |
|--------------------|
| DATA |
| 27/04/2004 |
| RILEVATORI |
| GIUNCHI - MINGUZZI |
| AGGIORNAMENTO |
| |
| PAGINA 3 |



COMUNE DI RAVENNA

AREA 6: PIANIFICAZIONE TERRITORIALE E SERVIZIO PROGETTAZIONE URBANISTICA

CENSIMENTO STRUTTURE ARENILE

| | | | |
|------------------|---------------|-------|--|
| CODICE STRUTTURA | 09.008 | | |
| LOC | LIDO DI SAVIO | | |
| VIA | | | |
| CIVICO | 0 | PARTE | |

| | | |
|--------------------------------|--------|---------|
| CATASTO TERRENI RAVENNA | | |
| SEZIONE | FOGLIO | MAPPALE |
| | 0 | 0 |

ELEMENTI COSTITUENTI L'INSIEME

| | | | |
|---------------|-----------------|--------------------|-----------------------|
| DENOMINAZIONE | Bagno Tropicana | DESTINAZIONE D'USO | STABILIMENTO BALNEARE |
|---------------|-----------------|--------------------|-----------------------|

| | | | | | |
|--------------------|-----------------|--|---|----------------|---|
| CORPO A | COD. EDI | 19268 | | | |
| DESTINAZIONE/USO: | MATERIALE : | NESSUN EDIFICIO FISSO NEL PERIMETRO DEL PIANO. HOTEL RETROSTANTE COLLEGATO DIRETTAMENTE. | | | |
| | TIPO COSTR: | | | | |
| | COPERTURA: | | | | |
| | INFISSI: | | | | |
| | FINITURE: | | | | |
| SUP. COPERTA: | 0 | H: | 0 | COLORE1: | 2 |
| SUP. PORTIC.: | 0 | H: | 0 | CONSERVAZIONE: | |
| STRUTTURA PORTICO: | | MATERIALE: | | | |



| | | | | | |
|--------------------|-----------------|------------|---|----------------|---|
| CORPO B | COD. EDI | | | | |
| DESTINAZIONE/USO: | MATERIALE : | | | | |
| | TIPO COSTR: | | | | |
| | COPERTURA: | | | | |
| | INFISSI: | | | | |
| | FINITURE: | | | | |
| SUP. COPERTA: | 0 | H: | 0 | COLORE1: | 2 |
| SUP. PORTIC.: | 0 | H: | 0 | CONSERVAZIONE: | |
| STRUTTURA PORTICO: | | MATERIALE: | | | |




| | | | | | |
|--------------------|-----------------|------------|---|----------------|---|
| CORPO C | COD. EDI | | | | |
| DESTINAZIONE/USO: | MATERIALE : | | | | |
| | TIPO COSTR: | | | | |
| | COPERTURA: | | | | |
| | INFISSI: | | | | |
| | FINITURE: | | | | |
| SUP. COPERTA: | 0 | H: | 0 | COLORE1: | 2 |
| SUP. PORTIC.: | 0 | H: | 0 | CONSERVAZIONE: | |
| STRUTTURA PORTICO: | | MATERIALE: | | | |



| | | | | | |
|--------------------|-----------------|------------|---|----------------|---|
| CORPO D | COD. EDI | | | | |
| DESTINAZIONE/USO: | MATERIALE : | | | | |
| | TIPO COSTR: | | | | |
| | COPERTURA: | | | | |
| | INFISSI: | | | | |
| | FINITURE: | | | | |
| SUP. COPERTA: | 0 | H: | 0 | COLORE1: | 2 |
| SUP. PORTIC.: | 0 | H: | 0 | CONSERVAZIONE: | |
| STRUTTURA PORTICO: | | MATERIALE: | | | |



| | | | | | |
|--------------------|--|--|------------------|--------------------------------|----------------|
| DATA |  COMUNE DI RAVENNA AREA 6: PIANIFICAZIONE TERRITORIALE SERVIZIO PROGETTAZIONE URBANISTICA | | CODICE STRUTTURA | 09.009 | |
| 27/04/2004 | | | LOC | LIDO DI SAVIO | |
| RILEVATORI | CENSIMENTO STRUTTURE ARENILE | | | VIA | VIA CASTROCARO |
| GIUNCHI - MINGUZZI | | | | CIVICO | PARTE |
| AGGIORNAMENTO | Pagina 2 | | | ZONA PIANO ARENILE 96: | B-A1 |
| | Pagina 3 | | | CATASTO TERRENI RAVENNA | |
| PAGINA 1 | | | SEZIONE | FOGLIO | MAPPALE |
| | | | S | | |

ELEMENTI COSTITUENTI L'INSIEME

| | | | |
|---------------|-------------|--------------------|-----------------------|
| DENOMINAZIONE | Bagno Paolo | DESTINAZIONE D'USO | STABILIMENTO BALNEARE |
|---------------|-------------|--------------------|-----------------------|

| | | | |
|--------------------|----------------|----------|---------|
| VINCOLI AMBIENTALI | DINAMICA COSTA | EROSIONE | TRATTO: |
|--------------------|----------------|----------|---------|

| | | | | |
|--|--|---|--|---------|
| <input checked="" type="checkbox"/> PAESISTICO LR 31/2000 -L.R. 27/88 -L.R. 1497/39 -L.R. 1039/39 -L.R. 431/85 | <input type="checkbox"/> RNS <input type="checkbox"/> IDROGEOLOGICO <input type="checkbox"/> SIC <input type="checkbox"/> ZPS | CONNESSIONE RETI CICLABILE >300ML AUTOBUS <300ML PARCHEGGI <300ML AUTOSTRADA >10KM STATALE >1KM PROVINCIALE >1KM |  | TRATTO: |
|--|--|---|--|---------|

| | |
|-----------|--|
| NOTE ZONA | |
|-----------|--|

| | | |
|--|--|--|
| PRESENZA DI FILTRI E DIMENSIONAMENTO | ACCESSIBILITA' | MATERIALE RECINZ. |
| PINETA ALTEZZA <input type="text"/> LARGHEZZA <input type="text"/> 0 DUNA ALTEZZA <input type="text"/> LARGHEZZA <input type="text"/> 0 RECINZIONE ALTEZZA <input type="text"/> 1,5 LARGHEZZA <input type="text"/> 0 | RECINZIONE AREA RETROSTANTE EDIFICATO | RETE METALLICA STATO: SUFFICIENTE |

ACCESSIBILITA' SPIAGGIA

| | | | | |
|-----------|--------|----------------|-------------------------|-------------|
| MODALITA' | NUMERO | PAVIMENTAZIONE | ACCESSI | CONCESSIONE |
| CARRABILE | 1 | ASFALTATA | TIPOLOGIA NON ESCLUSIVO | CONC. |
| PEDONALE | 0 | | PROPRIETA' COMUNE | |

PROTEZIONE DELLA COSTA


| |
|--|
| <input type="checkbox"/> DIFESE A MARE PARALLELE DIST. COSTA <input type="text"/> 15188 INTERASSE <input type="text"/> 2465 MATERIALE <input type="text"/> TIPO <input type="text"/> <input type="checkbox"/> DIFESE A MARE RADENTI LUNGHEZZA <input type="text"/> MATERIALE <input type="text"/> TIPO <input type="text"/> <input checked="" type="checkbox"/> DIFESE A PENNELLO LUNGHEZZA <input type="text"/> 32,6 INTERASSE <input type="text"/> 0 MATERIALE <input type="text"/> SACCHI DI SABBIA TIPO <input type="text"/> SOMMERSE |
|--|

AREA DI PERTINENZA

| | | | | |
|------------------------|--|------------------------|----------------------------|---|
| PROPRIETA' | PRIVATA | N° CONCES. | INIZIO | SCADENZA |
| CONCESSIONARIO | Soc. Bagno Paolo s.n.c. di Agassi Evandro e C. | | | P.I. |
| GESTORE | Agassi Evandro | | | |
| SUPERFICIE MQ. | DIMENSI | | DISTANZA ALTRE CONCESSIONI | |
| <input type="text"/> 0 | FRONTE | <input type="text"/> 0 | PROFONDITA' | <input type="text"/> 0 |
| | | | NORD | <input type="text"/> 0 |
| | | | SUD | <input type="text"/> 0 |
| PROGETTO UNITARIO: | DELIBERA | DEL | COMMIT: | SOC ASIAGO SAS SOC CRIMARE SRL IMM BORDI SAS IMM GIARDINO SAS |
| OGGETTO | RAZIONALIZZAZIONE ARENILE LIDO DI SAVIO NORD | | | |

TITOLI EDILIZI RILASCIATI

| | |
|---------------------------|--|
| TITOLI EDILIZI RILASCIATI | NOTE AREA DI PERTINENZA |
| | NUMERO CABINE: 9, NUMERO DOCCE APERTE: 3 NUMERO DOCCE CHIUSE: 1, NUMERO LETTINI: 360 NUMERO SDRAI: 30, NUMERO OMBRELLONI: 200 NUMERO WC: 3, NUMERO LAVAPIEDI: 1 ATTIVITA': ANIMAZIONE, RISTORANTE, PING PONG, GIOCHI VARI PER BAMBINI SERATE MUSICALI. |



| |
|--------------------|
| DATA |
| 27/04/2004 |
| RILEVATORI |
| GIUNCHI - MINGUZZI |
| AGGIORNAMENTO |
| |
| PAGINA 2 |


COMUNE DI RAVENNA
 AREA 6: PIANIFICAZIONE TERRITORIALE
 SERVIZIO PROGETTAZIONE URBANISTICA

CENSIMENTO STRUTTURE ARENILE

| | | | |
|--------------------------------|----------------|---------|--|
| CODICE STRUTTURA | 09.009 | | |
| LOC | LIDO DI SAVIO | | |
| VIA | VIA CASTROCARO | | |
| CIVICO | | PARTE | |
| CATASTO TERRENI RAVENNA | | | |
| SEZIONE | FOGLIO | MAPPALE | |
| | S | | |

ELEMENTI COSTITUENTI L'INSIEME

| | | | |
|---------------|-------------|--------------------|-----------------------|
| DENOMINAZIONE | Bagno Paolo | DESTINAZIONE D'USO | STABILIMENTO BALNEARE |
|---------------|-------------|--------------------|-----------------------|

SCHEMA STATO CONCESSIONATO

SCHEMA STATO RILEVATO

AREA DI SUPPORTO ALLA BALNEAZIONE

| | |
|------------------------|---|
| DESTINAZIONE D'USO | ACCESSIBILITA' |
| PARCHEGGIO MQ: 0 | <input type="checkbox"/> PRESENZA DI BARRIERE ARCHITETTONICHE |
| VERDE MQ: 0 | <input type="checkbox"/> PRESENZA DI DUNA IN AREA CONCESSIONATA |
| ATTREZ. SPORT. MQ: 200 | DIST. DUNA/EDIF. / / SCHEDA: / / |
| SUP TEMPORANEE: 0,00 | RECINZIONE AREA: RETE METALLICA |

FOTO AREA A SUPPORTO DELLA BALNEAZIONE



SUPERFICI IMPERMEABILI

| | |
|-------------------|-----------------|
| PAVIMENTATA MQ: 0 | PAVIMENTAZIONE: |
|-------------------|-----------------|

SUPERFICI PERMEABILI

| | |
|-----------------|------------------------------|
| PAVIMENTATA MQ: | PAVIMENTAZIONE: PIASTRELLATO |
|-----------------|------------------------------|

SI E' RISCONTRATO DURANTE IL RILIEVO LA PRESENZA DI SUPERFICI PAVIMENTATE IMPERMEABILI MENTRE NEL PROGETTO UNITARIO NON SONO PRESENTI PAVIMENTAZIONI DI QUESTO TIPO.

| | |
|--------------|--------------------|
| N. CABINE: 9 | STATO: SUFFICIENTE |
|--------------|--------------------|

AREA DESTINATA ALLA BALNEAZIONE

| | | | |
|------------|-----------|----------------|-----------------|
| ATTIVITA': | OMBREGGIO | CAMPO SPORTIVO | AREA RICREATIVA |
|------------|-----------|----------------|-----------------|

SUPERFICI IMPERMEABILI

| | |
|-----------------|-----------------|
| PAVIMENTATA MQ: | PAVIMENTAZIONE: |
|-----------------|-----------------|

SUPERFICI PERMEABILI

| | |
|-----------------|--------------------------------|
| PAVIMENTATA MQ: | PAVIMENTAZIONE: LASTRE CEMENTO |
|-----------------|--------------------------------|

| | |
|-------------------|----------------------|
| N_OMBRELLONI: 200 | ATTERRAGGIO NATANTI: |
|-------------------|----------------------|

| | | |
|--------------------|--------------|--------------|
| STATO: SUFFICIENTE | LARGHEZZA: 0 | LUNGHEZZA: 0 |
|--------------------|--------------|--------------|

FOTO AREA DESTINATA ALLA BALNEAZIONE



| DATI PIANO ARENILE 1996 | | ESISTENTE DA PROGETTO UNITARIO: | | DATI ULTIMA CONCESSIONE EDILIZIA: | | INTERVENTO CON PROGETTO UNITARIO: | |
|-------------------------|-----|---------------------------------|-----|-----------------------------------|---|-----------------------------------|-----|
| ESISTENTE: | 140 | STRUTTURE FISSE: | 197 | STRUTTURE FISSE: | | INTERVENTO CON PROGETTO UNITARIO: | |
| INTERVENTO DIRETTO: | 155 | PAVIMENTAZIONI FISSE: | 0 | PAVIMENTAZIONI FISSE: | 0 | | |
| PROGETTO UNITARIO: | 170 | TOT. SUP. COPERTA: | 197 | TOT. SUP. COPERTA: | 0 | | 230 |

| |
|--------------------|
| DATA |
| 27/04/2004 |
| RILEVATORI |
| GIUNCHI - MINGUZZI |
| AGGIORNAMENTO |
| |
| PAGINA 3 |

| | | |
|--------------------------------|----------------|---------|
| CODICE STRUTTURA | 09.009 | |
| LOC | LIDO DI SAVIO | |
| VIA | VIA CASTROCARO | |
| CIVICO | PARTE | |
| | | |
| CATASTO TERRENI RAVENNA | | |
| SEZIONE | FOGLIO | MAPPALE |
| | S | |

ELEMENTI COSTITUENTI L'INSIEME

| | | | |
|---------------|-------------|--------------------|-----------------------|
| DENOMINAZIONE | Bagno Paolo | DESTINAZIONE D'USO | STABILIMENTO BALNEARE |
|---------------|-------------|--------------------|-----------------------|

| | | | |
|--------------------|-------------|-----------------|------------------|
| CORPO A | | COD. EDI | 72512 |
| DESTINAZIONE/USO: | MATERIALE : | CEMENTO ARMATO | |
| BAR RISTORO | TIPO COSTR: | PREFABBRICATA | |
| | COPERTURA: | PADIGLIONE | |
| | INFISSI: | LEGN.ALLUM.MET. | |
| | FINITURE: | INTONACATO | |
| SUP. COPERTA: | 0 | H: | 4 |
| | | COLORE1: | BIANCO 2 MARRONE |
| SUP. PORTIC.: | | H: | |
| | | CONSERVAZIONE: | SUFFICIENTE |
| STRUTTURA PORTICO: | | MATERIALE: | |



| | | | |
|--------------------|-------------|----------------|------------------|
| CORPO B | | COD. EDI | 72725 |
| DESTINAZIONE/USO: | MATERIALE : | CEMENTO ARMATO | |
| MAGAZZINO | TIPO COSTR: | PREFABBRICATA | |
| CABINA | COPERTURA: | PIANA | |
| SERVIZIO IGIENICO | INFISSI: | LEGNO,METALLO | |
| | FINITURE: | INTONACATO | |
| SUP. COPERTA: | 0 | H: | 2,7 |
| | | COLORE1: | BIANCO 2 MARRONE |
| SUP. PORTIC.: | | H: | |
| | | CONSERVAZIONE: | SUFFICIENTE |
| STRUTTURA PORTICO: | | MATERIALE: | |



| | | | |
|--------------------|-------------|----------------|-------------|
| CORPO C | | COD. EDI | 72424 |
| DESTINAZIONE/USO: | MATERIALE : | LEGNO | |
| PERGOLATO | TIPO COSTR: | PREFABBRICATA | |
| | COPERTURA: | UNA FALDA | |
| | INFISSI: | | |
| | FINITURE: | FACCIA A VISTA | |
| SUP. COPERTA: | 0 | H: | 3,2 |
| | | COLORE1: | MARRONE 2 |
| SUP. PORTIC.: | | H: | |
| | | CONSERVAZIONE: | SUFFICIENTE |
| STRUTTURA PORTICO: | | MATERIALE: | |



| | | | |
|--------------------|-------------|----------------|--|
| CORPO D | | COD. EDI | |
| DESTINAZIONE/USO: | MATERIALE : | | |
| | TIPO COSTR: | | |
| | COPERTURA: | | |
| | INFISSI: | | |
| | FINITURE: | | |
| SUP. COPERTA: | | H: | |
| | | COLORE1: | |
| SUP. PORTIC.: | | H: | |
| | | CONSERVAZIONE: | |
| STRUTTURA PORTICO: | | MATERIALE: | |



| | | | | | | |
|--------------------|--|--|------------------|---------------|----------------|---------|
| DATA |  COMUNE DI RAVENNA AREA 6: PIANIFICAZIONE TERRITORIALE SERVIZIO PROGETTAZIONE URBANISTICA | | CODICE STRUTTURA | 09.010 | | |
| 27/04/2004 | | | LOC | LIDO DI SAVIO | | |
| RILEVATORI | CENSIMENTO STRUTTURE ARENILE | | | VIA | VIA CASTROCARO | |
| GIUNCHI - MINGUZZI | | | | CIVICO | PARTE | |
| AGGIORNAMENTO | Pagina 2 | | Pagina 3 | | | |
| PAGINA 1 | ZONA PIANO ARENILE 96: B-A1 CATASTO TERRENI RAVENNA | | | SEZIONE | FOLGIO | MAPPALE |
| | | | | S | 71 | 27 |

ELEMENTI COSTITUENTI L'INSIEME

| | | | |
|---------------|--------------------|--------------------|-----------------------|
| DENOMINAZIONE | Bagno Le Scogliere | DESTINAZIONE D'USO | STABILIMENTO BALNEARE |
|---------------|--------------------|--------------------|-----------------------|

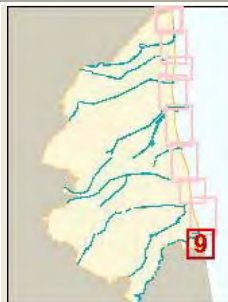
VINCOLI AMBIENTALI

| | |
|---|--|
| <input checked="" type="checkbox"/> PAESISTICO LR 31/2000 | <input type="checkbox"/> RNS |
| -L.R. 27/88 | <input type="checkbox"/> IDROGEOLOGICO |
| -L.R. 1497/39 | <input type="checkbox"/> SIC |
| -L.R. 1039/39 | <input type="checkbox"/> ZPS |
| -L.R. 431/85 | |

DINAMICA COSTA

| | |
|-------------------------|--------|
| CONNESSIONE RETI | |
| CICLABILE | >300ML |
| AUTOBUS | <300ML |
| PARCHEGGI | <300ML |
| AUTOSTRADA | >10KM |
| STATALE | >1KM |
| PROVINCIALE | >1KM |

EROSIONE



TRATTO:

NOTE ZONA

PRESENZA DI FILTRI E DIMENSIONAMENTO

| | | | | | | |
|------------|---------|-----|-----------|---|------------------|----------------|
| PINETA | ALTEZZA | | LARGHEZZA | 0 | RECINZIONE | RETE METALLICA |
| DUNA | ALTEZZA | | LARGHEZZA | 0 | AREA RETROSTANTE | STATO: |
| RECINZIONE | ALTEZZA | 1,5 | LARGHEZZA | 0 | EDIFICATO | SUFFICIENTE |

ACCESSIBILITA' SPIAGGIA

| | | | | |
|-----------|--------|----------------|------------|---------------|
| MODALITA' | NUMERO | PAVIMENTAZIONE | ACCESSI | CONCESSIONE |
| CARRABILE | 1 | ASFALTATA | TIPOLOGIA | NON ESCLUSIVO |
| PEDONALE | 0 | | PROPRIETA' | COMUNE |

PROTEZIONE DELLA COSTA

| | | | | | | | |
|---|-------|-----------|------|-----------|------------------|------|----------|
| <input type="checkbox"/> DIFESE A MARE PARALLELE | | | | | | | |
| DIST. COSTA | 16966 | INTERASSE | 2465 | MATERIALE | | TIPO | |
| <input type="checkbox"/> DIFESE A MARE RADENTI | | | | | | | |
| LUNGHEZZA | | MATERIALE | | TIPO | | | |
| <input checked="" type="checkbox"/> DIFESE A PENNELLO | | | | | | | |
| LUNGHEZZA | 32,6 | INTERASSE | 0 | MATERIALE | SACCHI DI SABBIA | TIPO | SOMMERSE |

AREA DI PERTINENZA

| | | | | | | | | |
|----------------|---|------------|----------------------------|--------|-------------|----------|-----|---|
| PROPRIETA' | PRIVATA | N° CONCES. | | INIZIO | | SCADENZA | | |
| CONCESSIONARIO | Soc. Le Scogliere s.n.c. di Monti Carlo e Fabio | | | P.I. | 00872010392 | | | |
| GESTORE | Monti Carlo e Monti Fabio | | | | | | | |
| SUPERFICIE MQ. | DIMENSI | | DISTANZA ALTRE CONCESSIONI | | | | | |
| 0 | FRONTE | 0 | PROFONDITA' | 0 | NORD | 0 | SUD | 0 |

| | | | | | | |
|--------------------|--|--|-----|--|---------|---|
| PROGETTO UNITARIO: | DELIBERA | | DEL | | COMMIT: | SOC ASIAGO SAS SOC CRIMARE SRL IMM BORDI SAS IMM GIARDINO SAS |
| OGGETTO | RAZIONALIZZAZIONE ARENILE LIDO DI SAVIO NORD | | | | | |

TITOLI EDILIZI RILASCIATI

PG 40569/99 CONCESSIONE N 1765 DEL 28/09/00. PG 36247/01 CONCESSIONE 1834/01 IN VARIANTE PER DEMOLIZIONE E RICOSTRUZIONE CORPO SERVIZI CON MODIFICHE INTERNE ALLO STABILIMENTO

NOTE AREA DI PERTINENZA

NUMERO CABINE: 5, NUMERO DOCCE APERTE: 2
 NUMERO DOCCE CHIUSE: 1, NUMERO LETTINI: 400
 NUMERO SDRAI: 30, NUMERO OMBRELLONI: 150
 NUMERO WC: 4, NUMERO LAVAPIEDI: 1
 ATTIVITÀ: RISTORANTE STAGIONALE, BEACH VOLLEY, PALLACANESTRO, RACCHETTONI, NUOTO, CALCETTO, FESTE.
 SUPERFICIE LOTTO PROPRIETÀ PRIVATA MQ 2835



| |
|--------------------|
| DATA |
| 27/04/2004 |
| RILEVATORI |
| GIUNCHI - MINGUZZI |
| AGGIORNAMENTO |
| |
| PAGINA 2 |


COMUNE DI RAVENNA
 AREA 6: PIANIFICAZIONE TERRITORIALE
 SERVIZIO PROGETTAZIONE URBANISTICA

CENSIMENTO STRUTTURE ARENILE

| | | |
|--------------------------------|----------------|---------|
| CODICE STRUTTURA | 09.010 | |
| LOC | LIDO DI SAVIO | |
| VIA | VIA CASTROCARO | |
| CIVICO | PARTE | |
| | | |
| CATASTO TERRENI RAVENNA | | |
| SEZIONE | FOGLIO | MAPPALE |
| S | 71 | 27 |

ELEMENTI COSTITUENTI L'INSIEME

| | | | |
|---------------|--------------------|--------------------|-----------------------|
| DENOMINAZIONE | Bagno Le Scogliere | DESTINAZIONE D'USO | STABILIMENTO BALNEARE |
|---------------|--------------------|--------------------|-----------------------|

SCHEMA STATO CONCESSIONATO

SCHEMA STATO RILEVATO

AREA DI SUPPORTO ALLA BALNEAZIONE

| | |
|------------------------|---|
| DESTINAZIONE D'USO | ACCESSIBILITA' |
| PARCHEGGIO MQ: 0 | <input type="checkbox"/> PRESENZA DI BARRIERE ARCHITETTONICHE |
| VERDE MQ: 0 | <input type="checkbox"/> PRESENZA DI DUNA IN AREA CONCESSIONATA |
| ATTREZ. SPORT. MQ: 275 | DIST. DUNA EDIF. / SCHEDA: / |
| SUP TEMPORANEE: 87,05 | RECINZIONE AREA: CEMENTO |

FOTO AREA A SUPPORTO DELLA BALNEAZIONE



SUPERFICI IMPERMEABILI

| | |
|----------------------|---------------------------|
| PAVIMENTATA MQ: 59,5 | PAVIMENTAZIONE: GETTO CLS |
|----------------------|---------------------------|

SUPERFICI PERMEABILI

| | |
|-----------------|-------------------------------|
| PAVIMENTATA MQ: | PAVIMENTAZIONE: AUTOBLOCCANTI |
|-----------------|-------------------------------|

PORZIONE DI RECINZIONE IN LEGNO. PRESENZA DI AIUOLE E ALBERATURE. PORZIONE DI PAVIMENTAZIONE IN LASTRE DI CEMENTO.

| | |
|--------------|--------------------|
| N. CABINE: 5 | STATO: SUFFICIENTE |
|--------------|--------------------|

AREA DESTINATA ALLA BALNEAZIONE

| | | | |
|------------|-----------|----------------|-----------------|
| ATTIVITA': | OMBREGGIO | CAMPO SPORTIVO | AREA RICREATIVA |
|------------|-----------|----------------|-----------------|

SUPERFICI IMPERMEABILI

| | |
|-----------------|-----------------|
| PAVIMENTATA MQ: | PAVIMENTAZIONE: |
|-----------------|-----------------|

SUPERFICI PERMEABILI

| | |
|-----------------|--------------------------------|
| PAVIMENTATA MQ: | PAVIMENTAZIONE: LASTRE CEMENTO |
|-----------------|--------------------------------|

| | |
|-------------------|----------------------|
| N_OMBRELLONI: 150 | ATTERRAGGIO NATANTI: |
|-------------------|----------------------|

| | | |
|--------------------|--------------|--------------|
| STATO: SUFFICIENTE | LARGHEZZA: 0 | LUNGHEZZA: 0 |
|--------------------|--------------|--------------|

FOTO AREA DESTINATA ALLA BALNEAZIONE



| DATI PIANO ARENILE 1996 | | ESISTENTE DA PROGETTO UNITARIO: | | DATI ULTIMA CONCESSIONE EDILIZIA: | | INTERVENTO CON PROGETTO UNITARIO: | |
|-------------------------|-----|---------------------------------|-----|-----------------------------------|-------|-----------------------------------|-----|
| ESISTENTE: | 165 | STRUTTURE FISSE: | 165 | STRUTTURE FISSE: | 164,9 | INTERVENTO CON PROGETTO UNITARIO: | |
| INTERVENTO DIRETTO: | 180 | PAVIMENTAZIONI FISSE: | 72 | PAVIMENTAZIONI FISSE: | 59,5 | | |
| PROGETTO UNITARIO: | 200 | TOT. SUP. COPERTA: | 237 | TOT. SUP. COPERTA: | 224,4 | | 230 |

| |
|--------------------|
| DATA |
| 27/04/2004 |
| RILEVATORI |
| GIUNCHI - MINGUZZI |
| AGGIORNAMENTO |
| |
| PAGINA 3 |



COMUNE DI RAVENNA

AREA 6: PIANIFICAZIONE TERRITORIALE E SERVIZIO PROGETTAZIONE URBANISTICA

CENSIMENTO STRUTTURE ARENILE

| | |
|------------------|----------------|
| CODICE STRUTTURA | 09.010 |
| LOC | LIDO DI SAVIO |
| VIA | VIA CASTROCARO |
| CIVICO | PARTE |

| | | |
|--------------------------------|--------|---------|
| CATASTO TERRENI RAVENNA | | |
| SEZIONE | FOGLIO | MAPPALE |
| S | 71 | 27 |

ELEMENTI COSTITUENTI L'INSIEME

| | | | |
|---------------|--------------------|--------------------|-----------------------|
| DENOMINAZIONE | Bagno Le Scogliere | DESTINAZIONE D'USO | STABILIMENTO BALNEARE |
|---------------|--------------------|--------------------|-----------------------|

| | | | | | | | |
|--------------------|-----------------|-------------------|---------------------------------|----------------|-------------|---|---------|
| CORPO A | COD. EDI | 72721 | | | | | |
| DESTINAZIONE/USO: | MATERIALE : | CEMENTO ARMATO | PORZIONE DI TETTO CALPESTABILE. | | | | |
| BAR RISTORO | TIPO COSTR: | PREFABBRICATA | | | | | |
| | COPERTURA: | PIANA CALPESTABIL | | | | | |
| | INFISSI: | LEGN.ALLUM.MET. | | | | | |
| | FINITURE: | INTONACATO | | | | | |
| SUP. COPERTA: | 108,91 | H: | 3,5 | COLORE1: | BIANCO | 2 | MARRONE |
| SUP. PORTIC.: | | H: | | CONSERVAZIONE: | SUFFICIENTE | | |
| STRUTTURA PORTICO: | | MATERIALE: | | | | | |



| | | | | | | | |
|--------------------|-----------------|----------------|-----|----------------|-------------|---|---------|
| CORPO B | COD. EDI | 72626 | | | | | |
| DESTINAZIONE/USO: | MATERIALE : | CEMENTO ARMATO | | | | | |
| MAGAZZINO | TIPO COSTR: | PREFABBRICATA | | | | | |
| CABINA | COPERTURA: | PIANA | | | | | |
| GUARDIANIA | INFISSI: | LEGNO | | | | | |
| | FINITURE: | INTONACATO | | | | | |
| SUP. COPERTA: | 56 | H: | 2,9 | COLORE1: | BIANCO | 2 | MARRONE |
| SUP. PORTIC.: | 7,2 | H: | 2,9 | CONSERVAZIONE: | SUFFICIENTE | | |
| STRUTTURA PORTICO: | | MATERIALE: | | | | | |




| | | | | | | | |
|--------------------|-----------------|------------|--|----------------|--|---|--|
| CORPO C | COD. EDI | | | | | | |
| DESTINAZIONE/USO: | MATERIALE : | | | | | | |
| | TIPO COSTR: | | | | | | |
| | COPERTURA: | | | | | | |
| | INFISSI: | | | | | | |
| | FINITURE: | | | | | | |
| SUP. COPERTA: | | H: | | COLORE1: | | 2 | |
| SUP. PORTIC.: | | H: | | CONSERVAZIONE: | | | |
| STRUTTURA PORTICO: | | MATERIALE: | | | | | |



| | | | | | | | |
|--------------------|-----------------|------------|--|----------------|--|---|--|
| CORPO D | COD. EDI | | | | | | |
| DESTINAZIONE/USO: | MATERIALE : | | | | | | |
| | TIPO COSTR: | | | | | | |
| | COPERTURA: | | | | | | |
| | INFISSI: | | | | | | |
| | FINITURE: | | | | | | |
| SUP. COPERTA: | | H: | | COLORE1: | | 2 | |
| SUP. PORTIC.: | | H: | | CONSERVAZIONE: | | | |
| STRUTTURA PORTICO: | | MATERIALE: | | | | | |



| | | | | | |
|--------------------|--|--|------------------|-------------------------|------------|
| DATA |  COMUNE DI RAVENNA AREA 6: PIANIFICAZIONE TERRITORIALE SERVIZIO PROGETTAZIONE URBANISTICA | | CODICE STRUTTURA | 09.012 | |
| 27/04/2004 | | | LOC | LIDO DI SAVIO | |
| RILEVATORI | CENSIMENTO STRUTTURE ARENILE | | | VIA | VIA CESENA |
| GIUNCHI - MINGUZZI | | | | CIVICO | 18 PARTE |
| AGGIORNAMENTO | Pagina 2 | | | ZONA PIANO ARENILE 96: | B-A1 |
| PAGINA 1 | Pagina 3 | | | CATASTO TERRENI RAVENNA | |
| | | | SEZIONE | FOLGIO | MAPPALE |
| | | | S | | |

ELEMENTI COSTITUENTI L'INSIEME

| | | | |
|---------------|---------------|--------------------|-----------------------|
| DENOMINAZIONE | Bagno Riviera | DESTINAZIONE D'USO | STABILIMENTO BALNEARE |
|---------------|---------------|--------------------|-----------------------|

| | | | |
|--------------------|----------------|----------|---------|
| VINCOLI AMBIENTALI | DINAMICA COSTA | EROSIONE | TRATTO: |
|--------------------|----------------|----------|---------|

| | | | | |
|--|--|---|--|-----------------------|
| <input checked="" type="checkbox"/> PAESISTICO LR 31/2000 -L.R. 27/88 -L.R. 1497/39 -L.R. 1039/39 -L.R. 431/85 | <input type="checkbox"/> RNS <input type="checkbox"/> IDROGEOLOGICO <input type="checkbox"/> SIC <input type="checkbox"/> ZPS | CONNESSIONE RETI CICLABILE >300ML AUTOBUS <300ML PARCHEGGI <300ML AUTOSTRADA >10KM STATALE >1KM PROVINCIALE >1KM |  | STABILIMENTO BALNEARE |
|--|--|---|--|-----------------------|

| | |
|-----------|--|
| NOTE ZONA | |
|-----------|--|

| | | |
|--|--|--|
| PRESENZA DI FILTRI E DIMENSIONAMENTO | ACCESSIBILITA' | MATERIALE RECINZ. |
| PINETA ALTEZZA <input type="text"/> LARGHEZZA <input type="text"/> 0 DUNA ALTEZZA <input type="text"/> LARGHEZZA <input type="text"/> 0 RECINZIONE ALTEZZA <input type="text"/> 1 LARGHEZZA <input type="text"/> 0,2 | RECINZIONE AREA RETROSTANTE EDIFICATO | CEMENTO ARMATO STATO: SUFFICIENTE |

ACCESSIBILITA' SPIAGGIA

| | | | | |
|-----------|--------|----------------|-------------------------|-------------|
| MODALITA' | NUMERO | PAVIMENTAZIONE | ACCESSI | CONCESSIONE |
| CARRABILE | 1 | ASFALTATA | TIPOLOGIA NON ESCLUSIVO | CONC. |
| PEDONALE | 0 | | PROPRIETA' COMUNE | |

PROTEZIONE DELLA COSTA


| |
|---|
| <input type="checkbox"/> DIFESE A MARE PARALLELE DIST. COSTA <input type="text"/> 14569 INTERASSE <input type="text"/> 2905 MATERIALE <input type="text"/> TIPO <input type="text"/> |
| <input type="checkbox"/> DIFESE A MARE RADENTI LUNGHEZZA <input type="text"/> MATERIALE <input type="text"/> TIPO <input type="text"/> |
| <input type="checkbox"/> DIFESE A PENNELLO LUNGHEZZA <input type="text"/> INTERASSE <input type="text"/> MATERIALE <input type="text"/> TIPO <input type="text"/> |

AREA DI PERTINENZA

| | | | | |
|------------------------|--|------------------------|----------------------------|---|
| PROPRIETA' | PRIVATA | N° CONCES. | INIZIO | SCADENZA |
| CONCESSIONARIO | Soc. Pari Luigi Tonino e C. s.a.s. | | P.I. | 01369020399 |
| GESTORE | Pari Luigi Tonino | | | |
| SUPERFICIE MQ. | DIMENSI | | DISTANZA ALTRE CONCESSIONI | |
| <input type="text"/> 0 | FRONTE | <input type="text"/> 0 | PROFONDITA' | <input type="text"/> 0 |
| | | | NORD | <input type="text"/> 0 |
| | | | SUD | <input type="text"/> 0 |
| PROGETTO UNITARIO: | DELIBERA | DEL | COMMIT: | SOC ASIAGO SAS SOC CRIMARE SRL IMM BORDI SAS IMM GIARDINO SAS |
| OGGETTO | RAZIONALIZZAZIONE ARENILE LIDO DI SAVIO NORD | | | |

| | |
|---------------------------|-------------------------|
| TITOLI EDILIZI RILASCIATI | NOTE AREA DI PERTINENZA |
|---------------------------|-------------------------|

| | |
|--|---|
| | NUMERO CABINE: 15, NUMERO DOCCE APERTE: 3 NUMERO LETTINI: 250, NUMERO SDRAI: 70 NUMERO OMBRELLONI: 130, NUMERO WC: 4 NUMERO LAVAPIEDI: 2. ATTIVITA': ANIMAZIONE, RISTORANTE, BEACH VOLLEY, PALLACANESTRO, RACCHETTONI, NUOTO. SOCCER, BOCCE, PING PONG, BABY GARDEN, GINNASTICA E ACQUAGYM |
|--|---|



| |
|--------------------|
| DATA |
| 27/04/2004 |
| RILEVATORI |
| GIUNCHI - MINGUZZI |
| AGGIORNAMENTO |
| |
| PAGINA 2 |


COMUNE DI RAVENNA
 AREA 6: PIANIFICAZIONE TERRITORIALE
 SERVIZIO PROGETTAZIONE URBANISTICA

CENSIMENTO STRUTTURE ARENILE

| | | |
|--------------------------------|---------------|---------|
| CODICE STRUTTURA | 09.012 | |
| LOC | LIDO DI SAVIO | |
| VIA | VIA CESENA | |
| CIVICO | 18 PARTE | |
| CATASTO TERRENI RAVENNA | | |
| SEZIONE | FOGLIO | MAPPALE |
| S | | |

ELEMENTI COSTITUENTI L'INSIEME

| | | | |
|---------------|---------------|--------------------|-----------------------|
| DENOMINAZIONE | Bagno Riviera | DESTINAZIONE D'USO | STABILIMENTO BALNEARE |
|---------------|---------------|--------------------|-----------------------|

SCHEMA STATO CONCESSIONATO

SCHEMA STATO RILEVATO

AREA DI SUPPORTO ALLA BALNEAZIONE

| | |
|------------------------|---|
| DESTINAZIONE D'USO | ACCESSIBILITA' |
| PARCHEGGIO MQ: 0 | <input type="checkbox"/> PRESENZA DI BARRIERE ARCHITETTONICHE |
| VERDE MQ: 0 | <input type="checkbox"/> PRESENZA DI DUNA IN AREA CONCESSIONATA |
| ATTREZ. SPORT. MQ: 390 | DIST. DUNA EDIF. / SCHEDA: / |
| SUP TEMPORANEE: 0,00 | RECINZIONE AREA: CEMENTO |

FOTO AREA A SUPPORTO DELLA BALNEAZIONE



SUPERFICI IMPERMEABILI

| | |
|-----------------|---------------------------|
| PAVIMENTATA MQ: | PAVIMENTAZIONE: GETTO CLS |
|-----------------|---------------------------|

SUPERFICI PERMEABILI

| | |
|-----------------|--------------------------------|
| PAVIMENTATA MQ: | PAVIMENTAZIONE: LASTRE CEMENTO |
|-----------------|--------------------------------|

EDIFICIO E: PERGOLATO IN LEGNO FISSO, FACCIA A VISTA, PREFABBRICATO, SUPERFICIE DI MQ. 26,1,1 ALTEZZA ML. 3,00. EDIFICIO F: CABINA DESTINATA ALL'HOTEL SOUVENIR, STRUTTURA IN CEMENTO ARMATI, COPERTURA AD UNA FALDA, INFISSI IN LEGNO CON SUPERFICIE DI MQ. 5,24

| | | | |
|------------|----|--------|-------------|
| N. CABINE: | 15 | STATO: | SUFFICIENTE |
|------------|----|--------|-------------|

AREA DESTINATA ALLA BALNEAZIONE

| | | | |
|------------|-----------|----------------|-----------------|
| ATTIVITA': | OMBREGGIO | CAMPO SPORTIVO | AREA RICREATIVA |
|------------|-----------|----------------|-----------------|

SUPERFICI IMPERMEABILI

| | |
|-----------------|-----------------|
| PAVIMENTATA MQ: | PAVIMENTAZIONE: |
|-----------------|-----------------|

SUPERFICI PERMEABILI

| | |
|-----------------|--------------------------------|
| PAVIMENTATA MQ: | PAVIMENTAZIONE: LASTRE CEMENTO |
|-----------------|--------------------------------|

| | | | | | |
|---------------|-------------|----------------------|---|------------|---|
| N_OMBRELLONI: | 130 | ATTERRAGGIO NATANTI: | | | |
| STATO: | SUFFICIENTE | LARGHEZZA: | 0 | LUNGHEZZA: | 0 |

FOTO AREA DESTINATA ALLA BALNEAZIONE



| DATI PIANO ARENILE 1996 | | ESISTENTE DA PROGETTO UNITARIO: | | DATI ULTIMA CONCESSIONE EDILIZIA: | | INTERVENTO CON PROGETTO UNITARIO: | |
|-------------------------|---|---------------------------------|-----|-----------------------------------|---|-----------------------------------|--|
| ESISTENTE: | 0 | STRUTTURE FISSE: | 297 | STRUTTURE FISSE: | | INTERVENTO CON PROGETTO UNITARIO: | |
| INTERVENTO DIRETTO: | 0 | PAVIMENTAZIONI FISSE: | 0 | PAVIMENTAZIONI FISSE: | 0 | | |
| PROGETTO UNITARIO: | 0 | TOT. SUP. COPERTA: | 297 | TOT. SUP. COPERTA: | 0 | | |

| |
|--------------------|
| DATA |
| 27/04/2004 |
| RILEVATORI |
| GIUNCHI - MINGUZZI |
| AGGIORNAMENTO |
| |
| PAGINA 3 |


COMUNE DI RAVENNA
 AREA 6: PIANIFICAZIONE TERRITORIALE E
 SERVIZIO PROGETTAZIONE URBANISTICA

CENSIMENTO STRUTTURE ARENILE

| | | |
|--------------------------------|---------------|---------|
| CODICE STRUTTURA | 09.012 | |
| LOC | LIDO DI SAVIO | |
| VIA | VIA CESENA | |
| CIVICO | 18 PARTE | |
| CATASTO TERRENI RAVENNA | | |
| SEZIONE | FOGLIO | MAPPALE |
| S | | |

ELEMENTI COSTITUENTI L'INSIEME

| | | | |
|---------------|---------------|--------------------|-----------------------|
| DENOMINAZIONE | Bagno Riviera | DESTINAZIONE D'USO | STABILIMENTO BALNEARE |
|---------------|---------------|--------------------|-----------------------|

| | | | |
|--------------------|-------------|-----------------|----------------------------|
| CORPO A | | COD. EDI | 72263 |
| DESTINAZIONE/USO: | MATERIALE : | CEMENTO ARMATO | |
| BAR RISTORO | TIPO COSTR: | PREFABBRICATA | |
| | COPERTURA: | PIANA | |
| | INFISSI: | LEGN.ALLUM.MET. | |
| | FINITURE: | INTONACATO | |
| SUP. COPERTA: | 0 H: | 3,5 | COLORE1: BIANCO 2 BLU |
| SUP. PORTIC.: | H: | 3,5 | CONSERVAZIONE: SUFFICIENTE |
| STRUTTURA PORTICO: | FISSA | MATERIALE: | CEMENTO ARMATO |



| | | | |
|--------------------|-------------|----------------|----------------------------|
| CORPO B | | COD. EDI | 72264 |
| DESTINAZIONE/USO: | MATERIALE : | CEMENTO ARMATO | |
| CABINA | TIPO COSTR: | PREFABBRICATA | |
| SERVIZIO IGIENICO | COPERTURA: | PIANA | |
| SPOGLIATOIO | INFISSI: | LEGNO | |
| | FINITURE: | INTONACATO | |
| SUP. COPERTA: | 0 H: | 2,7 | COLORE1: BIANCO 2 BLU |
| SUP. PORTIC.: | H: | 2,7 | CONSERVAZIONE: SUFFICIENTE |
| STRUTTURA PORTICO: | FISSA | MATERIALE: | CEMENTO ARMATO |



| | | | |
|--------------------|-------------|----------------|----------------------------|
| CORPO C | | COD. EDI | 72266 |
| DESTINAZIONE/USO: | MATERIALE : | CEMENTO ARMATO | |
| MAGAZZINO | TIPO COSTR: | PREFABBRICATA | |
| | COPERTURA: | UNA FALDA | |
| | INFISSI: | LEGNO | |
| | FINITURE: | INTONACATO | |
| SUP. COPERTA: | 0 H: | 3 | COLORE1: BIANCO 2 BLU |
| SUP. PORTIC.: | H: | | CONSERVAZIONE: SUFFICIENTE |
| STRUTTURA PORTICO: | | MATERIALE: | |



| | | | |
|--------------------|-------------|----------------|----------------------------|
| CORPO D | | COD. EDI | 72614 |
| DESTINAZIONE/USO: | MATERIALE : | CEMENTO ARMATO | |
| CABINA | TIPO COSTR: | PREFABBRICATA | |
| | COPERTURA: | PIANA | |
| | INFISSI: | LEGNO | |
| | FINITURE: | INTONACATO | |
| SUP. COPERTA: | 0 H: | 2,5 | COLORE1: BIANCO 2 BLU |
| SUP. PORTIC.: | H: | | CONSERVAZIONE: SUFFICIENTE |
| STRUTTURA PORTICO: | | MATERIALE: | |



| | | | | | |
|--------------------|--|--------|------------------|------------------------|---------------|
| DATA |  COMUNE DI RAVENNA AREA 6: PIANIFICAZIONE TERRITORIALE SERVIZIO PROGETTAZIONE URBANISTICA | | CODICE STRUTTURA | 09.013 | |
| 27/04/2004 | | | LOC | LIDO DI SAVIO | |
| RILEVATORI | CENSIMENTO STRUTTURE ARENILE | | | VIA | VIA COTIGNOLA |
| GIUNCHI - MINGUZZI | | | | CIVICO | PARTE |
| AGGIORNAMENTO | Pagina 2 | | | ZONA PIANO ARENILE 96: | B-A1 |
| | | | | Pagina 3 | |
| PAGINA 1 | SEZIONE | FOLGIO | MAPPALE | | |
| | S | | | | |

ELEMENTI COSTITUENTI L'INSIEME

| | | | |
|---------------|------------------------|--------------------|-----------------------|
| DENOMINAZIONE | Bagno Riviera Soleluna | DESTINAZIONE D'USO | STABILIMENTO BALNEARE |
|---------------|------------------------|--------------------|-----------------------|

| | | | |
|--------------------|----------------|----------|---------|
| VINCOLI AMBIENTALI | DINAMICA COSTA | EROSIONE | TRATTO: |
|--------------------|----------------|----------|---------|

| | | | | |
|--|--|---|--|---------|
| <input checked="" type="checkbox"/> PAESISTICO LR 31/2000 -L.R. 27/88 -L.R. 1497/39 -L.R. 1039/39 -L.R. 431/85 | <input type="checkbox"/> RNS <input type="checkbox"/> IDROGEOLOGICO <input type="checkbox"/> SIC <input type="checkbox"/> ZPS | CONNESSIONE RETI CICLABILE >300ML AUTOBUS <300ML PARCHEGGI <300ML AUTOSTRADA >10KM STATALE >1KM PROVINCIALE >1KM |  | TRATTO: |
|--|--|---|--|---------|

| | |
|-----------|--|
| NOTE ZONA | |
|-----------|--|

| | | |
|--------------------------------------|----------------|-------------------|
| PRESENZA DI FILTRI E DIMENSIONAMENTO | ACCESSIBILITA' | MATERIALE RECINZ. |
|--------------------------------------|----------------|-------------------|

| | | | | | |
|------------|---------|-----------|-----|------------------|----------------|
| PINETA | ALTEZZA | LARGHEZZA | 0 | RECINZIONE | CEMENTO ARMATO |
| DUNA | ALTEZZA | LARGHEZZA | 0 | AREA RETROSTANTE | STATO: |
| RECINZIONE | ALTEZZA | LARGHEZZA | 0,1 | EDIFICATO | SUFFICIENTE |

| |
|-------------------------|
| ACCESSIBILITA' SPIAGGIA |
|-------------------------|

| | | | | |
|-----------|--------|----------------|------------|---------------------|
| MODALITA' | NUMERO | PAVIMENTAZIONE | ACCESSI | CONCESSIONE |
| CARRABILE | 1 | ASFALTATA | TIPOLOGIA | NON ESCLUSIVO CONC. |
| PEDONALE | 0 | | PROPRIETA' | COMUNE |

| |
|------------------------|
| PROTEZIONE DELLA COSTA |
|------------------------|

| |
|--|
| <input type="checkbox"/> DIFESE A MARE PARALLELE |
| DIST. COSTA 14720 INTERASSE 2905 MATERIALE TIPO |
| <input type="checkbox"/> DIFESE A MARE RADENTI |
| LUNGHEZZA MATERIALE TIPO |
| <input type="checkbox"/> DIFESE A PENNELLO |
| LUNGHEZZA INTERASSE MATERIALE TIPO |


| |
|--------------------|
| AREA DI PERTINENZA |
|--------------------|

| | | | | |
|----------------|------------------------------------|----------------------------|--------|-------------|
| PROPRIETA' | PRIVATA | N° CONCES. | INIZIO | SCADENZA |
| CONCESSIONARIO | Soc. Pari Luigi Tonino e C. s.a.s. | | P.I. | 01369020399 |
| GESTORE | Pari Luigi Tonino | | | |
| SUPERFICIE MQ. | DIMENSI | DISTANZA ALTRE CONCESSIONI | | |
| 165 | FRONTE 33 PROFONDITA' 5 | NORD | 0 | SUD 0 |

| | | | | |
|--------------------|--|-----|---------|---|
| PROGETTO UNITARIO: | DELIBERA | DEL | COMMIT: | SOC ASIAGO SAS SOC CRIMARE SRL IMM BORDI SAS IMM GIARDINO SAS |
| OGGETTO | RAZIONALIZZAZIONE ARENILE LIDO DI SAVIO NORD | | | |

| | |
|---------------------------|-------------------------|
| TITOLI EDILIZI RILASCIATI | NOTE AREA DI PERTINENZA |
|---------------------------|-------------------------|

| | |
|---|--|
| PG 24189/93 CONCESSIONE N 2685/93 PER MANUTENZIONE STRAORDINARIA A STABILIMENTO. PG 476/95 DEL 31/12/94 CONCESSIONE IN SANATORIA N 13988. | NUMERO CABINE: 10, NUMERO DOCCE APERTE: 3 NUMERO LETTINI: 250, NUMERO SDRAI: 70 NUMERO OMBRELLONI: 180, NUMERO WC: 2 NUMERO LAVAPIEDI: 2. ATTIVITA': ANIMAZIONE, RISTORANTE, BEACH VOLLEY, PALLACANESTRO, RACCHETTONI, SOCCER, BOCCE, PING PONG, BABY GARDEN, GINNASTICA E ACQUAGYM. SUPERFICIE LOTTO PROPRIETA' PRIVATA MQ 2149 FRONTE MARE ML 44,50 PROFONDITA' NORD ML 55, PROFONDITA' SUD ML 50 |
|---|--|



| |
|--------------------|
| DATA |
| 27/04/2004 |
| RILEVATORI |
| GIUNCHI - MINGUZZI |
| AGGIORNAMENTO |
| |
| PAGINA 2 |

| | | |
|--------------------------------|---------------|---------|
| CODICE STRUTTURA | 09.013 | |
| LOC | LIDO DI SAVIO | |
| VIA | VIA COTIGNOLA | |
| CIVICO | PARTE | |
| CATASTO TERRENI RAVENNA | | |
| SEZIONE | FOGLIO | MAPPALE |
| S | | |

CENSIMENTO STRUTTURE ARENILE

ELEMENTI COSTITUENTI L'INSIEME

| | | | |
|---------------|------------------------|--------------------|-----------------------|
| DENOMINAZIONE | Bagno Riviera Soleluna | DESTINAZIONE D'USO | STABILIMENTO BALNEARE |
|---------------|------------------------|--------------------|-----------------------|

| |
|-----------------------------------|
| SCHEMA STATO CONCESSIONATO |
| |

| |
|------------------------------|
| SCHEMA STATO RILEVATO |
| |

AREA DI SUPPORTO ALLA BALNEAZIONE

| | |
|---|---|
| DESTINAZIONE D'USO | ACCESSIBILITA' |
| PARCHEGGIO MQ: <input type="text"/> | <input type="checkbox"/> PRESENZA DI BARRIERE ARCHITETTONICHE |
| VERDE MQ: <input type="text" value="0"/> | <input type="checkbox"/> PRESENZA DI DUNA IN AREA CONCESSIONATA |
| ATTREZ. SPORT. MQ: <input type="text" value="175"/> | DIST. DUNAEDIF. / <input type="text"/> SCHEDA: / <input type="text"/> |
| SUP TEMPORANEE: <input type="text" value="0,00"/> | RECINZIONE AREA: <input type="text" value="CEMENTO"/> |

FOTO AREA A SUPPORTO DELLA BALNEAZIONE



| | |
|--|--|
| SUPERFICI IMPERMEABILI | |
| PAVIMENTATA MQ: <input type="text" value="173"/> | PAVIMENTAZIONE: <input type="text" value="GETTO CLS"/> |

| | |
|--------------------------------------|---|
| SUPERFICI PERMEABILI | |
| PAVIMENTATA MQ: <input type="text"/> | PAVIMENTAZIONE: <input type="text" value="LASTRE GHIAIA LAVATA"/> |

| | |
|--|---|
| N. CABINE: <input type="text" value="10"/> | STATO: <input type="text" value="SUFFICIENTE"/> |
|--|---|

AREA DESTINATA ALLA BALNEAZIONE

| | | |
|---|---|--|
| ATTIVITA': <input type="text" value="OMBREGGIO"/> | <input type="text" value="CAMPO SPORTIVO"/> | <input type="text" value="AREA RICREATIVA"/> |
|---|---|--|

| | |
|--------------------------------------|--------------------------------------|
| SUPERFICI IMPERMEABILI | |
| PAVIMENTATA MQ: <input type="text"/> | PAVIMENTAZIONE: <input type="text"/> |

| | |
|--------------------------------------|---|
| SUPERFICI PERMEABILI | |
| PAVIMENTATA MQ: <input type="text"/> | PAVIMENTAZIONE: <input type="text" value="LASTRE CEMENTO"/> |

| | |
|---|---|
| N_OMBRELLONI: <input type="text" value="180"/> | ATTERRAGGIO NATANTI: |
| STATO: <input type="text" value="SUFFICIENTE"/> | LARGHEZZA: <input type="text" value="0"/> LUNGHEZZA: <input type="text" value="0"/> |

FOTO AREA DESTINATA ALLA BALNEAZIONE



| DATI PIANO ARENILE 1996 | | ESISTENTE DA PROGETTO UNITARIO: | | DATI ULTIMA CONCESSIONE EDILIZIA: | | INTERVENTO CON PROGETTO UNITARIO: | |
|-------------------------|----------------------------------|---------------------------------|----------------------------------|-----------------------------------|------------------------------------|-----------------------------------|--|
| ESISTENTE: | <input type="text" value="136"/> | STRUTTURE FISSE: | <input type="text" value="173"/> | STRUTTURE FISSE: | <input type="text" value="189,8"/> | | |
| INTERVENTO DIRETTO: | <input type="text" value="155"/> | PAVIMENTAZIONI FISSE: | <input type="text" value="173"/> | PAVIMENTAZIONI FISSE: | <input type="text" value="0"/> | | |
| PROGETTO UNITARIO: | <input type="text" value="170"/> | TOT. SUP. COPERTA: | <input type="text" value="346"/> | TOT. SUP. COPERTA: | <input type="text" value="189,8"/> | <input type="text" value="230"/> | |

| |
|--------------------|
| DATA |
| 27/04/2004 |
| RILEVATORI |
| GIUNCHI - MINGUZZI |
| AGGIORNAMENTO |
| |
| PAGINA 3 |



COMUNE DI RAVENNA

AREA 6: PIANIFICAZIONE TERRITORIALE E SERVIZIO PROGETTAZIONE URBANISTICA

CENSIMENTO STRUTTURE ARENILE

| | |
|------------------|---------------|
| CODICE STRUTTURA | 09.013 |
| LOC | LIDO DI SAVIO |
| VIA | VIA COTIGNOLA |
| CIVICO | PARTE |

| | | |
|--------------------------------|--------|---------|
| CATASTO TERRENI RAVENNA | | |
| SEZIONE | FOGLIO | MAPPALE |
| | S | |

ELEMENTI COSTITUENTI L'INSIEME

| | | | |
|---------------|------------------------|--------------------|-----------------------|
| DENOMINAZIONE | Bagno Riviera Soleluna | DESTINAZIONE D'USO | STABILIMENTO BALNEARE |
|---------------|------------------------|--------------------|-----------------------|

| | | | | | | | |
|--------------------|-------------|-----------------|---|----------------|-------------|---|-----|
| CORPO A | COD. EDI | 72610 | | | | | |
| DESTINAZIONE/USO: | MATERIALE: | CEMENTO ARMATO | | | | | |
| BAR RISTORO | TIPO COSTR: | PREFABBRICATA | | | | | |
| | COPERTURA: | PIANA | | | | | |
| | INFISSI: | LEGN.ALLUM.MET. | | | | | |
| | FINITURE: | INTONACATO | | | | | |
| SUP. COPERTA: | 104 | H: | 3 | COLORE1: | BIANCO | 2 | BLU |
| SUP. PORTIC.: | | H: | | CONSERVAZIONE: | SUFFICIENTE | | |
| STRUTTURA PORTICO: | | MATERIALE: | | | | | |



| | | | | | | | |
|--------------------|-------------|----------------|-----|----------------|-------------|---|-----|
| CORPO B | COD. EDI | 72421 | | | | | |
| DESTINAZIONE/USO: | MATERIALE: | CEMENTO ARMATO | | | | | |
| MAGAZZINO | TIPO COSTR: | PREFABBRICATA | | | | | |
| | COPERTURA: | PIANA | | | | | |
| | INFISSI: | LEGNO | | | | | |
| | FINITURE: | INTONACATO | | | | | |
| SUP. COPERTA: | 5,2 | H: | 2,5 | COLORE1: | BIANCO | 2 | BLU |
| SUP. PORTIC.: | | H: | | CONSERVAZIONE: | SUFFICIENTE | | |
| STRUTTURA PORTICO: | | MATERIALE: | | | | | |




| | | | | | | | |
|--------------------|-------------|----------------|-----|----------------|-------------|---|-----|
| CORPO C | COD. EDI | 72420 | | | | | |
| DESTINAZIONE/USO: | MATERIALE: | CEMENTO ARMATO | | | | | |
| MAGAZZINO | TIPO COSTR: | PREFABBRICATA | | | | | |
| SERVIZIO IGIENICO | COPERTURA: | PIANA | | | | | |
| SPOGLIATOIO | INFISSI: | LEGNO | | | | | |
| | FINITURE: | INTONACATO | | | | | |
| SUP. COPERTA: | 80,6 | H: | 2,4 | COLORE1: | BIANCO | 2 | BLU |
| SUP. PORTIC.: | | H: | | CONSERVAZIONE: | SUFFICIENTE | | |
| STRUTTURA PORTICO: | | MATERIALE: | | | | | |



| | | | | | | | |
|--------------------|-------------|------------|--|----------------|--|---|--|
| CORPO D | COD. EDI | | | | | | |
| DESTINAZIONE/USO: | MATERIALE: | | | | | | |
| | TIPO COSTR: | | | | | | |
| | COPERTURA: | | | | | | |
| | INFISSI: | | | | | | |
| | FINITURE: | | | | | | |
| SUP. COPERTA: | | H: | | COLORE1: | | 2 | |
| SUP. PORTIC.: | | H: | | CONSERVAZIONE: | | | |
| STRUTTURA PORTICO: | | MATERIALE: | | | | | |



| | | | | | |
|--------------------|--|--|------------------|--------------------------------|---------|
| DATA |  COMUNE DI RAVENNA AREA 6: PIANIFICAZIONE TERRITORIALE SERVIZIO PROGETTAZIONE URBANISTICA | | CODICE STRUTTURA | 09.014 | |
| 27/04/2004 | | | LOC | LIDO DI SAVIO | |
| RILEVATORI | CENSIMENTO STRUTTURE ARENILE | | | VIA | |
| GIUNCHI - MINGUZZI | | | | CIVICO | 0 |
| AGGIORNAMENTO | Pagina 2 | | | ZONA PIANO ARENILE 96: | |
| | Pagina 3 | | | CATASTO TERRENI RAVENNA | |
| PAGINA 1 | | | SEZIONE | FOGLIO | MAPPALE |
| | | | | 0 | 0 |

ELEMENTI COSTITUENTI L'INSIEME

| | | | |
|---------------|-----------------|--------------------|-----------------------|
| DENOMINAZIONE | Bagno Apollonia | DESTINAZIONE D'USO | STABILIMENTO BALNEARE |
|---------------|-----------------|--------------------|-----------------------|

VINCOLI AMBIENTALI

- PAESISTICO LR 31/2000
- L.R. 27/88
- L.R. 1497/39
- L.R. 1039/39
- L.R. 431/85
- RNS
- IDROGEOLOGICO
- SIC
- ZPS

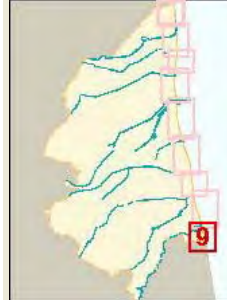
NOTE ZONA

0


DINAMICA COSTA

- CONNESSIONE RETI**
- CICLABILE >300ML
- AUTOBUS <300ML
- PARCHEGGI <300ML
- AUTOSTRADA >10KM
- STATALE >1KM
- PROVINCIALE >1KM

EROSIONE



TRATTO:



PRESENZA DI FILTRI E DIMENSIONAMENTO

| | | | | |
|------------|---------|---|-----------|------|
| PINETA | ALTEZZA | 0 | LARGHEZZA | 0 |
| DUNA | ALTEZZA | 0 | LARGHEZZA | 0 |
| RECINZIONE | ALTEZZA | 2 | LARGHEZZA | 0,15 |

ACCESSIBILITA'

| | |
|------------------|---------------|
| RECINZIONE | CEMENTO VETRO |
| AREA RETROSTANTE | STATO: |
| EDIFICATO | SUFFICIENTE |

MATERIALE RECINZ.

ACCESSIBILITA' SPIAGGIA

| MODALITA' | NUMERO | PAVIMENTAZIONE | ACCESSI | CONCESSIONE |
|-----------|--------|----------------|-------------------------|-------------|
| CARRABILE | 1 | ASFALTATA | TIPOLOGIA NON ESCLUSIVO | CONC. 0 |
| PEDONALE | 0 | | PROPRIETA' COMUNE | |

PROTEZIONE DELLA COSTA

 DIFESE A MARE PARALLELE

DIST. COSTA 13536 INTERASSE 3416 MATERIALE TIPO

 DIFESE A MARE RADENTI

LUNGHEZZA 0 MATERIALE TIPO

 DIFESE A PENNELLO

LUNGHEZZA 0 INTERASSE 0 MATERIALE TIPO

AREA DI PERTINENZA

PROPRIETA' PRIVATA N° CONCES. INIZIO SCADENZA

CONCESSIONARIO P.I. 0

GESTORE 0

SUPERFICIE MQ. DIMENSI DISTANZA ALTRE CONCESSIONI

0 FRONTE 0 PROFONDITA' 0 NORD 0 SUD 0

PROGETTO UNITARIO: DELIBERA 0 DEL COMMIT: SOC ASIAGO SAS SOC

OGGETTO RAZIONALIZZAZIONE ARENILE LIDO DI SAVIO NORD CRIMARE SRL IMM BORDI SAS IMM GIARDINO SAS

TITOLI EDILIZI RILASCIATI

NOTE AREA DI PERTINENZA

| |
|--------------------|
| DATA |
| 27/04/2004 |
| RILEVATORI |
| GIUNCHI - MINGUZZI |
| AGGIORNAMENTO |
| |
| PAGINA 2 |



COMUNE DI RAVENNA

AREA 6: PIANIFICAZIONE TERRITORIALE
SERVIZIO PROGETTAZIONE URBANISTICA

CENSIMENTO STRUTTURE ARENILE

Pagina 1
Pagina 3

| | | | |
|--------------------------------|---------------|---------|--|
| CODICE STRUTTURA | 09.014 | | |
| LOC | LIDO DI SAVIO | | |
| VIA | | | |
| CIVICO | 0 | PARTE | |
| CATASTO TERRENI RAVENNA | | | |
| SEZIONE | FOGLIO | MAPPALE | |
| | 0 | 0 | |

ELEMENTI COSTITUENTI L'INSIEME

| | | | |
|---------------|-----------------|--------------------|-----------------------|
| DENOMINAZIONE | Bagno Apollonia | DESTINAZIONE D'USO | STABILIMENTO BALNEARE |
|---------------|-----------------|--------------------|-----------------------|

SCHEMA STATO CONCESSIONATO

SCHEMA STATO RILEVATO

AREA DI SUPPORTO ALLA BALNEAZIONE

| | |
|----------------------|---|
| DESTINAZIONE D'USO | ACCESSIBILITA' |
| PARCHEGGIO MQ: 0 | <input type="checkbox"/> PRESENZA DI BARRIERE ARCHITETTONICHE |
| VERDE MQ: 0 | <input type="checkbox"/> PRESENZA DI DUNA IN AREA CONCESSIONATA |
| ATTREZ. SPORT. MQ: 0 | DIST. DUNA EDIF. / SCHEDA: / |
| SUP TEMPORANEE: 0,00 | RECINZIONE AREA: METALLO VETRO |

FOTO AREA A SUPPORTO DELLA BALNEAZIONE



SUPERFICI IMPERMEABILI

| | |
|-------------------|-------------------|
| PAVIMENTATA MQ: 0 | PAVIMENTAZIONE: 0 |
|-------------------|-------------------|

SUPERFICI PERMEABILI

| | |
|-------------------|--------------------------------|
| PAVIMENTATA MQ: 0 | PAVIMENTAZIONE: LASTRE CEMENTO |
|-------------------|--------------------------------|

COMMISTIONE CON L'OMONIMO HOTEL RETROSTANTE COLLEGATO DIRETTAMENTE. PRESENZA DI PISCINA DI MQ. 173.

| | |
|------------|--------------------|
| N. CABINE: | STATO: SUFFICIENTE |
|------------|--------------------|

AREA DESTINATA ALLA BALNEAZIONE

ATTIVITA': OMBREGGIO PISCINA AREA RICREATIVA

SUPERFICI IMPERMEABILI

| | |
|-----------------|-----------------|
| PAVIMENTATA MQ: | PAVIMENTAZIONE: |
|-----------------|-----------------|

SUPERFICI PERMEABILI

| | |
|-----------------|-----------------|
| PAVIMENTATA MQ: | PAVIMENTAZIONE: |
|-----------------|-----------------|

N_OMBRELLONI: **ATTERRAGGIO NATANTI:**

| | | |
|--------------------|--------------|--------------|
| STATO: SUFFICIENTE | LARGHEZZA: 0 | LUNGHEZZA: 0 |
|--------------------|--------------|--------------|

| |
|---|
| 0 |
|---|

FOTO AREA DESTINATA ALLA BALNEAZIONE



| DATI PIANO ARENILE 1996 | | ESISTENTE DA PROGETTO UNITARIO: | | DATI ULTIMA CONCESSIONE EDILIZIA: | | INTERVENTO CON PROGETTO UNITARIO: | |
|-------------------------|----|---------------------------------|----|-----------------------------------|---|-----------------------------------|-----|
| ESISTENTE: | 15 | STRUTTURE FISSE: | 15 | STRUTTURE FISSE: | 0 | INTERVENTO CON PROGETTO UNITARIO: | 260 |
| INTERVENTO DIRETTO: | 15 | PAVIMENTAZIONI FISSE: | 0 | PAVIMENTAZIONI FISSE: | 0 | | |
| PROGETTO UNITARIO: | 15 | TOT. SUP. COPERTA: | 15 | TOT. SUP. COPERTA: | 0 | | |

| |
|--------------------|
| DATA |
| 27/04/2004 |
| RILEVATORI |
| GIUNCHI - MINGUZZI |
| AGGIORNAMENTO |
| |
| PAGINA 3 |

| | |
|------------------|---------------|
| CODICE STRUTTURA | 09.014 |
| LOC | LIDO DI SAVIO |
| VIA | |
| CIVICO | 0 PARTE |

CENSIMENTO STRUTTURE ARENILE

| | | |
|--------------------------------|--------|---------|
| CATASTO TERRENI RAVENNA | | |
| SEZIONE | FOGLIO | MAPPALE |
| | 0 | 0 |

ELEMENTI COSTITUENTI L'INSIEME

| | | | |
|---------------|-----------------|--------------------|-----------------------|
| DENOMINAZIONE | Bagno Apollonia | DESTINAZIONE D'USO | STABILIMENTO BALNEARE |
|---------------|-----------------|--------------------|-----------------------|

| | | | | |
|--------------------|-----------------|--|----------------|---|
| CORPO A | COD. EDI | 18919 | | |
| DESTINAZIONE/USO: | MATERIALE : | NESSUN EDIFICIO FISSO NEL PERIMETRO DEL PIANO. HOTEL RETROSTANTE COLLEGATO DIRETTAMENTE. | | |
| | TIPO COSTR: | | | |
| | COPERTURA: | | | |
| | INFISSI: | | | |
| | FINITURE: | | | |
| SUP. COPERTA: | 0 H: | 0 | COLORE1: | 2 |
| SUP. PORTIC.: | 0 H: | 0 | CONSERVAZIONE: | |
| STRUTTURA PORTICO: | | MATERIALE: | | |



| | | | | |
|--------------------|-----------------|------------|----------------|---|
| CORPO B | COD. EDI | | | |
| DESTINAZIONE/USO: | MATERIALE : | | | |
| | TIPO COSTR: | | | |
| | COPERTURA: | | | |
| | INFISSI: | | | |
| | FINITURE: | | | |
| SUP. COPERTA: | 0 H: | 0 | COLORE1: | 2 |
| SUP. PORTIC.: | 0 H: | 0 | CONSERVAZIONE: | |
| STRUTTURA PORTICO: | | MATERIALE: | | |



| | | | | |
|--------------------|-----------------|------------|----------------|---|
| CORPO C | COD. EDI | | | |
| DESTINAZIONE/USO: | MATERIALE : | | | |
| | TIPO COSTR: | | | |
| | COPERTURA: | | | |
| | INFISSI: | | | |
| | FINITURE: | | | |
| SUP. COPERTA: | 0 H: | 0 | COLORE1: | 2 |
| SUP. PORTIC.: | 0 H: | 0 | CONSERVAZIONE: | |
| STRUTTURA PORTICO: | | MATERIALE: | | |



| | | | | |
|--------------------|-----------------|------------|----------------|---|
| CORPO D | COD. EDI | | | |
| DESTINAZIONE/USO: | MATERIALE : | | | |
| | TIPO COSTR: | | | |
| | COPERTURA: | | | |
| | INFISSI: | | | |
| | FINITURE: | | | |
| SUP. COPERTA: | 0 H: | 0 | COLORE1: | 2 |
| SUP. PORTIC.: | 0 H: | 0 | CONSERVAZIONE: | |
| STRUTTURA PORTICO: | | MATERIALE: | | |



| | | | | |
|--------------------|---|--------|-------------------------|---------------|
| DATA | COMUNE DI RAVENNA | | CODICE STRUTTURA | 09.015 |
| 27/04/2004 | AREA 6: PIANIFICAZIONE TERRITORIALE SERVIZIO PROGETTAZIONE URBANISTICA | | LOC | LIDO DI SAVIO |
| RILEVATORI | CENSIMENTO STRUTTURE ARENILE | | VIA | |
| GIUNCHI - MINGUZZI | | | CIVICO | 0 |
| AGGIORNAMENTO | Pagina 2 | | ZONA PIANO ARENILE 96: | |
| | Pagina 3 | | CATASTO TERRENI RAVENNA | |
| PAGINA 1 | SEZIONE | FOGLIO | MAPPALE | |
| | | 0 | 0 | |

ELEMENTI COSTITUENTI L'INSIEME

| | | | |
|---------------|---------------|--------------------|-----------------------|
| DENOMINAZIONE | Bagno Classic | DESTINAZIONE D'USO | STABILIMENTO BALNEARE |
|---------------|---------------|--------------------|-----------------------|

| | | | |
|--------------------|----------------|----------|---------|
| VINCOLI AMBIENTALI | DINAMICA COSTA | EROSIONE | TRATTO: |
|--------------------|----------------|----------|---------|

| | | | |
|---|--|------------------|--|
| <input checked="" type="checkbox"/> PAESISTICO LR 31/2000 | <input type="checkbox"/> RNS | CONNESSIONE RETI |  |
| -L.R. 27/88 | <input type="checkbox"/> IDROGEOLOGICO | | |
| -L.R. 1497/39 | <input type="checkbox"/> SIC | | |
| -L.R. 1039/39 | <input type="checkbox"/> ZPS | | |
| -L.R. 431/85 | | | |

| | | |
|-----------|-------------|-------|
| NOTE ZONA | AUTOSTRADA | >10KM |
| 0 | STATALE | >1KM |
| | PROVINCIALE | >1KM |

| | | |
|--------------------------------------|------------------|-------------------|
| PRESENZA DI FILTRI E DIMENSIONAMENTO | ACCESSIBILITA' | MATERIALE RECINZ. |
| PINETA ALTEZZA 0 LARGHEZZA 0 | RECINZIONE | CEMENTO VETRO |
| DUNA ALTEZZA 0 LARGHEZZA 0 | AREA RETROSTANTE | STATO: |
| RECINZIONE ALTEZZA 2 LARGHEZZA 0,2 | EDIFICATO | SUFFICIENTE |

ACCESSIBILITA' SPIAGGIA

| | | | | |
|-----------|--------|----------------|------------|-----------------------|
| MODALITA' | NUMERO | PAVIMENTAZIONE | ACCESSI | CONCESSIONE |
| CARRABILE | 1 | ASFALTATA | TIPOLOGIA | NON ESCLUSIVO CONC. 0 |
| PEDONALE | 0 | | PROPRIETA' | COMUNE |

PROTEZIONE DELLA COSTA


| | | | | | | | | |
|--|-------------|-------|-----------|------|-----------|--|------|--|
| <input type="checkbox"/> DIFESE A MARE PARALLELE | DIST. COSTA | 13683 | INTERASSE | 3416 | MATERIALE | | TIPO | |
| <input type="checkbox"/> DIFESE A MARE RADENTI | LUNGHEZZA | 0 | MATERIALE | | TIPO | | | |
| <input type="checkbox"/> DIFESE A PENNELLO | LUNGHEZZA | 0 | INTERASSE | 0 | MATERIALE | | TIPO | |

AREA DI PERTINENZA

| | | | | | | | | |
|--------------------|--|------------|----------------------------|--------|---------|---|-----|---|
| PROPRIETA' | PRIVATA | N° CONCES. | | INIZIO | | SCADENZA | | |
| CONCESSIONARIO | | | | | | P.I. | 0 | |
| GESTORE | 0 | | | | | | | |
| SUPERFICIE MQ. | DIMENSI | | DISTANZA ALTRE CONCESSIONI | | | | | |
| 0 | FRONTE | 0 | PROFONDITA' | 0 | NORD | 0 | SUD | 0 |
| PROGETTO UNITARIO: | DELIBERA | 0 | DEL | | COMMIT: | SOC ASIAGO SAS SOC CRIMARE SRL IMM BORDI SAS IMM GIARDINO SAS | | |
| OGGETTO | RAZIONALIZZAZIONE ARENILE LIDO DI SAVIO NORD | | | | | | | |

TITOLI EDILIZI RILASCIATI

| |
|--|
| NOTE AREA DI PERTINENZA |
| NUMERO CABINE: 1, NUMERO DOCCE APERTE: 1 NUMERO LETTINI: 100, NUMERO OMBRELLONI: 50 NUMERO WC: 2, NUMERO LAVAPIEDI: 1 ATTIVITÀ: RISTORANTE, NUOTO, PISCINA. |



| |
|--------------------|
| DATA |
| 27/04/2004 |
| RILEVATORI |
| GIUNCHI - MINGUZZI |
| AGGIORNAMENTO |
| |
| PAGINA 2 |

| | | |
|--------------------------------|---------------|---------|
| CODICE STRUTTURA | 09.015 | |
| LOC | LIDO DI SAVIO | |
| VIA | | |
| CIVICO | 0 PARTE | |
| CATASTO TERRENI RAVENNA | | |
| SEZIONE | FOGLIO | MAPPALE |
| | 0 | 0 |

CENSIMENTO STRUTTURE ARENILE

ELEMENTI COSTITUENTI L'INSIEME

| | | | |
|---------------|---------------|--------------------|-----------------------|
| DENOMINAZIONE | Bagno Classic | DESTINAZIONE D'USO | STABILIMENTO BALNEARE |
|---------------|---------------|--------------------|-----------------------|

| |
|-----------------------------------|
| SCHEMA STATO CONCESSIONATO |
| |

| |
|------------------------------|
| SCHEMA STATO RILEVATO |
| |

AREA DI SUPPORTO ALLA BALNEAZIONE

| | |
|----------------------|---|
| DESTINAZIONE D'USO | ACCESSIBILITA' |
| PARCHEGGIO MQ: 0 | <input type="checkbox"/> PRESENZA DI BARRIERE ARCHITETTONICHE |
| VERDE MQ: 0 | <input type="checkbox"/> PRESENZA DI DUNA IN AREA CONCESSIONATA |
| ATTREZ. SPORT. MQ: 0 | DIST. DUNA EDIF. / SCHEDA: / |
| SUP TEMPORANEE: 0,00 | RECINZIONE AREA: METALLO E VETRO |

FOTO AREA A SUPPORTO DELLA BALNEAZIONE



| |
|--|
| SUPERFICI IMPERMEABILI |
| PAVIMENTATA MQ: 360 PAVIMENTAZIONE: PIASTRELLATO |

| |
|---|
| SUPERFICI PERMEABILI |
| PAVIMENTATA MQ: 0 PAVIMENTAZIONE: AUTOBLOCCANTE |

COMMISTIONE CON L'OMONIMO HOTEL RETROSTANTE COLLEGATO DIRETTAMENTE. PRESENZA DI PISCINA DI MQ.112,00.

| | |
|--------------|--------------------|
| N. CABINE: 1 | STATO: SUFFICIENTE |
|--------------|--------------------|

AREA DESTINATA ALLA BALNEAZIONE

| | | | |
|------------|-----------|---------|-----------------|
| ATTIVITA': | OMBREGGIO | PISCINA | AREA RICREATIVA |
|------------|-----------|---------|-----------------|

| |
|---------------------------------|
| SUPERFICI IMPERMEABILI |
| PAVIMENTATA MQ: PAVIMENTAZIONE: |

| |
|---------------------------------|
| SUPERFICI PERMEABILI |
| PAVIMENTATA MQ: PAVIMENTAZIONE: |

| | |
|------------------|----------------------|
| N_OMBRELLONI: 50 | ATTERRAGGIO NATANTI: |
|------------------|----------------------|

| | | |
|--------------------|--------------|--------------|
| STATO: SUFFICIENTE | LARGHEZZA: 0 | LUNGHEZZA: 0 |
|--------------------|--------------|--------------|

| |
|---|
| 0 |
|---|

FOTO AREA DESTINATA ALLA BALNEAZIONE



| | | | |
|--------------------------------|--|--|--|
| DATI PIANO ARENILE 1996 | ESISTENTE DA PROGETTO UNITARIO: | DATI ULTIMA CONCESSIONE EDILIZIA: | INTERVENTO CON PROGETTO UNITARIO: |
| ESISTENTE: 0 | STRUTTURE FISSE: 0 | STRUTTURE FISSE: 0 | |
| INTERVENTO DIRETTO: 0 | PAVIMENTAZIONI FISSE: 0 | PAVIMENTAZIONI FISSE: 360 | |
| PROGETTO UNITARIO: 0 | TOT. SUP. COPERTA: 0 | TOT. SUP. COPERTA: 360 | |

| |
|--------------------|
| DATA |
| 27/04/2004 |
| RILEVATORI |
| GIUNCHI - MINGUZZI |
| AGGIORNAMENTO |
| |
| PAGINA 3 |

| | | |
|--------------------------------|---------------|---------|
| CODICE STRUTTURA | 09.015 | |
| LOC | LIDO DI SAVIO | |
| VIA | | |
| CIVICO | 0 PARTE | |
| CATASTO TERRENI RAVENNA | | |
| SEZIONE | FOGLIO | MAPPALE |
| | 0 | 0 |

ELEMENTI COSTITUENTI L'INSIEME

| | | | |
|---------------|---------------|--------------------|-----------------------|
| DENOMINAZIONE | Bagno Classic | DESTINAZIONE D'USO | STABILIMENTO BALNEARE |
|---------------|---------------|--------------------|-----------------------|

| | | | |
|--------------------|-------------|--|-------|
| CORPO A | | COD. EDI | 18921 |
| DESTINAZIONE/USO: | MATERIALE : | NESSUN EDIFICIO FISSO NEL PERIMETRO DEL PIANO. HOTEL RETROSTANTE COLLEGATO DIRETTAMENTE. | |
| | TIPO COSTR: | | |
| | COPERTURA: | | |
| | INFISSI: | | |
| | FINITURE: | | |
| SUP. COPERTA: | 0 H: 0 | COLORE1: | 2 |
| SUP. PORTIC.: | 0 H: 0 | CONSERVAZIONE: | |
| STRUTTURA PORTICO: | | MATERIALE: | |



| | | | |
|--------------------|-------------|----------------|---|
| CORPO B | | COD. EDI | |
| DESTINAZIONE/USO: | MATERIALE : | | |
| | TIPO COSTR: | | |
| | COPERTURA: | | |
| | INFISSI: | | |
| | FINITURE: | | |
| SUP. COPERTA: | 0 H: 0 | COLORE1: | 2 |
| SUP. PORTIC.: | 0 H: 0 | CONSERVAZIONE: | |
| STRUTTURA PORTICO: | | MATERIALE: | |



| | | | |
|--------------------|-------------|----------------|---|
| CORPO C | | COD. EDI | |
| DESTINAZIONE/USO: | MATERIALE : | | |
| | TIPO COSTR: | | |
| | COPERTURA: | | |
| | INFISSI: | | |
| | FINITURE: | | |
| SUP. COPERTA: | 0 H: 0 | COLORE1: | 2 |
| SUP. PORTIC.: | 0 H: 0 | CONSERVAZIONE: | |
| STRUTTURA PORTICO: | | MATERIALE: | |



| | | | |
|--------------------|-------------|----------------|---|
| CORPO D | | COD. EDI | |
| DESTINAZIONE/USO: | MATERIALE : | | |
| | TIPO COSTR: | | |
| | COPERTURA: | | |
| | INFISSI: | | |
| | FINITURE: | | |
| SUP. COPERTA: | 0 H: 0 | COLORE1: | 2 |
| SUP. PORTIC.: | 0 H: 0 | CONSERVAZIONE: | |
| STRUTTURA PORTICO: | | MATERIALE: | |




| | | | | | |
|--------------------|--|--|------------------|--------------------------------|---------|
| DATA |  COMUNE DI RAVENNA AREA 6: PIANIFICAZIONE TERRITORIALE SERVIZIO PROGETTAZIONE URBANISTICA | | CODICE STRUTTURA | 09.016 | |
| 27/04/2004 | | | LOC | LIDO DI SAVIO | |
| RILEVATORI | CENSIMENTO STRUTTURE ARENILE | | | VIA | |
| GIUNCHI - MINGUZZI | | | | CIVICO | 0 |
| AGGIORNAMENTO | Pagina 2 | | | ZONA PIANO ARENILE 96: | |
| | Pagina 3 | | | CATASTO TERRENI RAVENNA | |
| PAGINA 1 | | | SEZIONE | FOGLIO | MAPPALE |
| | | | | 0 | 0 |

ELEMENTI COSTITUENTI L'INSIEME

| | | | |
|---------------|--------------|--------------------|-----------------------|
| DENOMINAZIONE | Bagno Asiago | DESTINAZIONE D'USO | STABILIMENTO BALNEARE |
|---------------|--------------|--------------------|-----------------------|

| | | | |
|--------------------|----------------|---------|---------|
| VINCOLI AMBIENTALI | DINAMICA COSTA | STABILE | TRATTO: |
|--------------------|----------------|---------|---------|

| | | | | |
|--|--|---|--|---|
| <input checked="" type="checkbox"/> PAESISTICO LR 31/2000 -L.R. 27/88 -L.R. 1497/39 -L.R. 1039/39 -L.R. 431/85 | <input type="checkbox"/> RNS <input type="checkbox"/> IDROGEOLOGICO <input type="checkbox"/> SIC <input type="checkbox"/> ZPS | CONNESSIONE RETI CICLABILE >300ML AUTOBUS <300ML PARCHEGGI <300ML AUTOSTRADA >10KM STATALE >1KM PROVINCIALE >1KM |  | CEMENTO ARMATO STATO: SUFFICIENTE |
|--|--|---|--|---|

| | |
|-----------|---|
| NOTE ZONA | 0 |
|-----------|---|

| | | |
|--|---|---|
| PRESENZA DI FILTRI E DIMENSIONAMENTO | ACCESSIBILITA' | MATERIALE RECINZ. |
| PINETA ALTEZZA 0 LARGHEZZA 0 DUNA ALTEZZA 0 LARGHEZZA 0 RECINZIONE ALTEZZA 1 LARGHEZZA 0,2 | RECINZIONE AREA RETROSTANTE EDIFICATO | CEMENTO ARMATO STATO: SUFFICIENTE |

| | | | | |
|--------------------------------|--------|----------------|-------------------------|-------------|
| ACCESSIBILITA' SPIAGGIA | | | | |
| MODALITA' | NUMERO | PAVIMENTAZIONE | ACCESSI | CONCESSIONE |
| CARRABILE | 0 | | TIPOLOGIA NON ESCLUSIVO | CONC. 0 |
| PEDONALE | 1 | STERRATO | PROPIETA' PRIVATA | |

PROTEZIONE DELLA COSTA

| | | | | |
|--|-------|-----------|------|----------------|
| <input type="checkbox"/> DIFESE A MARE PARALLELE | | | | |
| DIST. COSTA | 13350 | INTERASSE | 3416 | MATERIALE TIPO |
| <input type="checkbox"/> DIFESE A MARE RADENTI | | | | |
| LUNGHEZZA | 0 | MATERIALE | TIPO | |
| <input type="checkbox"/> DIFESE A PENNELLO | | | | |
| LUNGHEZZA | 0 | INTERASSE | 0 | MATERIALE TIPO |


AREA DI PERTINENZA

| | | | | |
|----------------|---------|------------|----------------------------|----------|
| PROPIETA' | PRIVATA | N° CONCES. | INIZIO | SCADENZA |
| CONCESSIONARIO | | | | P.I. 0 |
| GESTORE | 0 | | | |
| SUPERFICIE MQ. | DIMENSI | | DISTANZA ALTRE CONCESSIONI | |
| 0 | FRONTE | 0 | PROFONDITA' | 0 |
| | | | NORD | 0 |
| | | | SUD | 0 |

PROGETTO UNITARIO:

| | | | | |
|----------|--|-----|---------|---|
| DELIBERA | 0 | DEL | COMMIT: | SOC ASIAGO SAS SOC CRIMARE SRL IMM BORDI SAS IMM GIARDINO SAS |
| OGGETTO | RAZIONALIZZAZIONE ARENILE LIDO DI SAVIO NORD | | | |

| | |
|---------------------------|-------------------------|
| TITOLI EDILIZI RILASCIATI | NOTE AREA DI PERTINENZA |
| | |



| |
|--------------------|
| DATA |
| 27/04/2004 |
| RILEVATORI |
| GIUNCHI - MINGUZZI |
| AGGIORNAMENTO |
| |
| PAGINA 2 |

| | | | |
|--------------------------------|---------------|---------|--|
| CODICE STRUTTURA | 09.016 | | |
| LOC | LIDO DI SAVIO | | |
| VIA | | | |
| CIVICO | 0 | PARTE | |
| CATASTO TERRENI RAVENNA | | | |
| SEZIONE | FOGLIO | MAPPALE | |
| | 0 | 0 | |

CENSIMENTO STRUTTURE ARENILE

ELEMENTI COSTITUENTI L'INSIEME

| | | | |
|---------------|--------------|--------------------|-----------------------|
| DENOMINAZIONE | Bagno Asiago | DESTINAZIONE D'USO | STABILIMENTO BALNEARE |
|---------------|--------------|--------------------|-----------------------|

SCHEMA STATO CONCESSIONATO

SCHEMA STATO RILEVATO

AREA DI SUPPORTO ALLA BALNEAZIONE

| | |
|----------------------|---|
| DESTINAZIONE D'USO | ACCESSIBILITA' |
| PARCHEGGIO MQ: 0 | <input type="checkbox"/> PRESENZA DI BARRIERE ARCHITETTONICHE |
| VERDE MQ: 0 | <input type="checkbox"/> PRESENZA DI DUNA IN AREA CONCESSIONATA |
| ATTREZ. SPORT. MQ: 0 | DIST. DUNAEDIF. / SCHEDA: / |
| SUP TEMPORANEE: 0,00 | RECINZIONE AREA: CEMENTO |

FOTO AREA A SUPPORTO DELLA BALNEAZIONE



SUPERFICI IMPERMEABILI

| | |
|---------------------|------------------------------|
| PAVIMENTATA MQ: 494 | PAVIMENTAZIONE: PIASTRELLATO |
|---------------------|------------------------------|

SUPERFICI PERMEABILI

| | |
|-------------------|--------------------------------|
| PAVIMENTATA MQ: 0 | PAVIMENTAZIONE: LASTRE CEMENTO |
|-------------------|--------------------------------|

COMMISTIONE CON L'OMONIMO HOTEL RETROSTANTE COLLEGATO DIRETTAMENTE. PRESENZA DI PISCINA DI MQ. 174,00.

| | |
|------------|--------------------|
| N. CABINE: | STATO: SUFFICIENTE |
|------------|--------------------|

AREA DESTINATA ALLA BALNEAZIONE

ATTIVITA': OMBREGGIO PISCINA AREA RICREATIVA

SUPERFICI IMPERMEABILI

| | |
|-----------------|-----------------|
| PAVIMENTATA MQ: | PAVIMENTAZIONE: |
|-----------------|-----------------|

SUPERFICI PERMEABILI

| | |
|-----------------|--------------------------------|
| PAVIMENTATA MQ: | PAVIMENTAZIONE: LASTRE CEMENTO |
|-----------------|--------------------------------|

N_OMBRELLONI: **ATTERRAGGIO NATANTI:**

| | | |
|--------------------|--------------|--------------|
| STATO: SUFFICIENTE | LARGHEZZA: 0 | LUNGHEZZA: 0 |
|--------------------|--------------|--------------|

| |
|---|
| 0 |
|---|

FOTO AREA DESTINATA ALLA BALNEAZIONE



| DATI PIANO ARENILE 1996 | | ESISTENTE DA PROGETTO UNITARIO: | | DATI ULTIMA CONCESSIONE EDILIZIA: | | INTERVENTO CON PROGETTO UNITARIO: | |
|-------------------------|---|---------------------------------|---|-----------------------------------|-----|-----------------------------------|-----|
| ESISTENTE: | 0 | STRUTTURE FISSE: | 0 | STRUTTURE FISSE: | | INTERVENTO CON PROGETTO UNITARIO: | |
| INTERVENTO DIRETTO: | 0 | PAVIMENTAZIONI FISSE: | 0 | PAVIMENTAZIONI FISSE: | 494 | | |
| PROGETTO UNITARIO: | 0 | TOT. SUP. COPERTA: | 0 | TOT. SUP. COPERTA: | 494 | | 260 |

| |
|--------------------|
| DATA |
| 27/04/2004 |
| RILEVATORI |
| GIUNCHI - MINGUZZI |
| AGGIORNAMENTO |
| |
| PAGINA 3 |

| | | |
|--------------------------------|---------------|---------|
| CODICE STRUTTURA | 09.016 | |
| LOC | LIDO DI SAVIO | |
| VIA | | |
| CIVICO | 0 PARTE | |
| CATASTO TERRENI RAVENNA | | |
| SEZIONE | FOGLIO | MAPPALE |
| | 0 | 0 |

CENSIMENTO STRUTTURE ARENILE

ELEMENTI COSTITUENTI L'INSIEME

| | | | |
|---------------|--------------|--------------------|-----------------------|
| DENOMINAZIONE | Bagno Asiago | DESTINAZIONE D'USO | STABILIMENTO BALNEARE |
|---------------|--------------|--------------------|-----------------------|

| | | |
|--------------------|-----------------|----------------|
| CORPO A | COD. EDI | 43232 |
| DESTINAZIONE/USO: | MATERIALE : | |
| | TIPO COSTR: | |
| | COPERTURA: | |
| | INFISSI: | |
| | FINITURE: | |
| SUP. COPERTA: | 0 H: 0 | COLORE1: 2 |
| SUP. PORTIC.: | 0 H: 0 | CONSERVAZIONE: |
| STRUTTURA PORTICO: | | MATERIALE: |



NESSUN EDIFICIO FISSO
NEL PERIMETRO DEL
PIANO. HOTEL
RETROSTANTE COLLEGATO
DIRETTAMENTE.

| | | |
|--------------------|-----------------|----------------|
| CORPO B | COD. EDI | |
| DESTINAZIONE/USO: | MATERIALE : | |
| | TIPO COSTR: | |
| | COPERTURA: | |
| | INFISSI: | |
| | FINITURE: | |
| SUP. COPERTA: | 0 H: 0 | COLORE1: 2 |
| SUP. PORTIC.: | 0 H: 0 | CONSERVAZIONE: |
| STRUTTURA PORTICO: | | MATERIALE: |



| | | |
|--------------------|-----------------|----------------|
| CORPO C | COD. EDI | |
| DESTINAZIONE/USO: | MATERIALE : | |
| | TIPO COSTR: | |
| | COPERTURA: | |
| | INFISSI: | |
| | FINITURE: | |
| SUP. COPERTA: | 0 H: 0 | COLORE1: 2 |
| SUP. PORTIC.: | 0 H: 0 | CONSERVAZIONE: |
| STRUTTURA PORTICO: | | MATERIALE: |



| | | |
|--------------------|-----------------|----------------|
| CORPO D | COD. EDI | |
| DESTINAZIONE/USO: | MATERIALE : | |
| | TIPO COSTR: | |
| | COPERTURA: | |
| | INFISSI: | |
| | FINITURE: | |
| SUP. COPERTA: | 0 H: 0 | COLORE1: 2 |
| SUP. PORTIC.: | 0 H: 0 | CONSERVAZIONE: |
| STRUTTURA PORTICO: | | MATERIALE: |




| | | | | | |
|--------------------|--|--|------------------|-------------------------|-----------|
| DATA |  COMUNE DI RAVENNA AREA 6: PIANIFICAZIONE TERRITORIALE SERVIZIO PROGETTAZIONE URBANISTICA | | CODICE STRUTTURA | 09.017 | |
| 28/04/2004 | | | LOC | LIDO DI SAVIO | |
| RILEVATORI | CENSIMENTO STRUTTURE ARENILE | | | VIA | VIA FORLI |
| GIUNCHI - MINGUZZI | | | | CIVICO | PARTE |
| AGGIORNAMENTO | Pagina 2 | | | ZONA PIANO ARENILE 96: | B-A1 |
| | Pagina 3 | | | CATASTO TERRENI RAVENNA | |
| PAGINA 1 | | | SEZIONE | FOGLIO | MAPPALE |
| | | | S | | |

ELEMENTI COSTITUENTI L'INSIEME

| | | | |
|---------------|-----------------|--------------------|-----------------------|
| DENOMINAZIONE | Bagno Cavallino | DESTINAZIONE D'USO | STABILIMENTO BALNEARE |
|---------------|-----------------|--------------------|-----------------------|

| | | | |
|--------------------|----------------|---------|---------|
| VINCOLI AMBIENTALI | DINAMICA COSTA | STABILE | TRATTO: |
|--------------------|----------------|---------|---------|

| | | | |
|--|--|---|--|
| <input checked="" type="checkbox"/> PAESISTICO LR 31/2000 -L.R. 27/88 -L.R. 1497/39 -L.R. 1039/39 -L.R. 431/85 | <input type="checkbox"/> RNS <input type="checkbox"/> IDROGEOLOGICO <input type="checkbox"/> SIC <input type="checkbox"/> ZPS | CONNESSIONE RETI CICLABILE >300ML AUTOBUS <300ML PARCHEGGI <300ML AUTOSTRADA >10KM STATALE >1KM PROVINCIALE >1KM |  |
|--|--|---|--|

| | |
|-----------|--|
| NOTE ZONA | |
|-----------|--|

| | | |
|--|--|--|
| PRESENZA DI FILTRI E DIMENSIONAMENTO | ACCESSIBILITA' | MATERIALE RECINZ. |
| PINETA ALTEZZA <input type="text"/> LARGHEZZA <input type="text"/> 0 DUNA ALTEZZA <input type="text"/> LARGHEZZA <input type="text"/> 0 RECINZIONE ALTEZZA <input type="text"/> 1,5 LARGHEZZA <input type="text"/> 0,2 | RECINZIONE AREA RETROSTANTE EDIFICATO | CEMENTO ARMATO STATO: SUFFICIENTE |

ACCESSIBILITA' SPIAGGIA

| | | | | |
|-----------|--------|----------------|-------------------|-------------|
| MODALITA' | NUMERO | PAVIMENTAZIONE | ACCESSI | CONCESSIONE |
| CARRABILE | 0 | | TIPOLOGIA DIRETTO | CONC. |
| PEDONALE | 0 | | PROPRIETA' | |

PROTEZIONE DELLA COSTA


| | | | | | | | | |
|--|-------------|-------|-----------|------|-----------|--|------|--|
| <input type="checkbox"/> DIFESE A MARE PARALLELE | DIST. COSTA | 12305 | INTERASSE | 2768 | MATERIALE | | TIPO | |
| <input type="checkbox"/> DIFESE A MARE RADENTI | LUNGHEZZA | | MATERIALE | | TIPO | | | |
| <input type="checkbox"/> DIFESE A PENNELLO | LUNGHEZZA | | INTERASSE | | MATERIALE | | TIPO | |

AREA DI PERTINENZA

| | | | | | | | | |
|--------------------|--|----------------------------|-----------------|--------|---------|---|-----|---|
| PROPRIETA' | PRIVATA | N° CONCES. | | INIZIO | | SCADENZA | | |
| CONCESSIONARIO | Malta Vitale | P.I. | LTVTL47C16B486D | | | | | |
| GESTORE | Malta Vitale | | | | | | | |
| SUPERFICIE MQ. | DIMENSI | DISTANZA ALTRE CONCESSIONI | | | | | | |
| 0 | FRONTE | 0 | PROFONDITA' | 0 | NORD | 0 | SUD | 0 |
| PROGETTO UNITARIO: | DELIBERA | | DEL | | COMMIT: | SOC ASIAGO SAS SOC CRIMARE SRL IMM BORDI SAS IMM GIARDINO SAS | | |
| OGGETTO | RAZIONALIZZAZIONE ARENILE LIDO DI SAVIO NORD | | | | | | | |

| | |
|---------------------------|-------------------------|
| TITOLI EDILIZI RILASCIATI | NOTE AREA DI PERTINENZA |
|---------------------------|-------------------------|

| | |
|--|--|
| PG 25272/83 CONCESSIONE N 1610/83 PG 380/93 CONCESSIONE N 1738/93 | NUMERO CABINE: 16, NUMERO DOCCE APERTE: 2 NUMERO LETTINI: 140, NUMERO SDRAI: 6 NUMERO OMBRELLONI: 80, NUMERO WC: 2 ATTIVITÀ: RISTORANTE, BEACH VOLLEY, RACCHETTONI. SUPERFICIE LOTTO PROPRIETÀ PRIVATA MQ 1839 |
|--|--|



| |
|--------------------|
| DATA |
| 28/04/2004 |
| RILEVATORI |
| GIUNCHI - MINGUZZI |
| AGGIORNAMENTO |
| |
| PAGINA 2 |

| | | |
|--------------------------------|---------------|---------|
| CODICE STRUTTURA | 09.017 | |
| LOC | LIDO DI SAVIO | |
| VIA | VIA FORLI | |
| CIVICO | PARTE | |
| CATASTO TERRENI RAVENNA | | |
| SEZIONE | FOGLIO | MAPPALE |
| S | | |

CENSIMENTO STRUTTURE ARENILE

ELEMENTI COSTITUENTI L'INSIEME

| | | | |
|---------------|-----------------|--------------------|-----------------------|
| DENOMINAZIONE | Bagno Cavallino | DESTINAZIONE D'USO | STABILIMENTO BALNEARE |
|---------------|-----------------|--------------------|-----------------------|

SCHEMA STATO CONCESSIONATO

SCHEMA STATO RILEVATO

AREA DI SUPPORTO ALLA BALNEAZIONE

| | |
|------------------------|---|
| DESTINAZIONE D'USO | ACCESSIBILITA' |
| PARCHEGGIO MQ: 0 | <input type="checkbox"/> PRESENZA DI BARRIERE ARCHITETTONICHE |
| VERDE MQ: 162 | <input type="checkbox"/> PRESENZA DI DUNA IN AREA CONCESSIONATA |
| ATTREZ. SPORT. MQ: 256 | DIST. DUNA EDIF. / SCHEDA: / |
| SUP TEMPORANEE: 0,00 | RECINZIONE AREA: CEMENTO |

FOTO AREA A SUPPORTO DELLA BALNEAZIONE



SUPERFICI IMPERMEABILI

| | |
|-------------------|-----------------|
| PAVIMENTATA MQ: 0 | PAVIMENTAZIONE: |
|-------------------|-----------------|

SUPERFICI PERMEABILI

| | |
|-----------------|--------------------------------|
| PAVIMENTATA MQ: | PAVIMENTAZIONE: LASTRE CEMENTO |
|-----------------|--------------------------------|

PORZIONE DI PAVIMENTAZIONE IMPERMEABILE IN LASTRE DI GHIAIA LAVATA. PRESENZA DI ALBERATURE.

| | |
|---------------|--------------------|
| N. CABINE: 16 | STATO: SUFFICIENTE |
|---------------|--------------------|

AREA DESTINATA ALLA BALNEAZIONE

| | | | |
|------------|-----------|----------------|-----------------|
| ATTIVITA': | OMBREGGIO | CAMPO SPORTIVO | AREA RICREATIVA |
|------------|-----------|----------------|-----------------|

SUPERFICI IMPERMEABILI

| | |
|-----------------|-----------------|
| PAVIMENTATA MQ: | PAVIMENTAZIONE: |
|-----------------|-----------------|

SUPERFICI PERMEABILI

| | |
|-----------------|-----------------|
| PAVIMENTATA MQ: | PAVIMENTAZIONE: |
|-----------------|-----------------|


| | |
|------------------|----------------------|
| N_OMBRELLONI: 80 | ATTERRAGGIO NATANTI: |
|------------------|----------------------|

| | | |
|--------------------|--------------|--------------|
| STATO: SUFFICIENTE | LARGHEZZA: 0 | LUNGHEZZA: 0 |
|--------------------|--------------|--------------|

FOTO AREA DESTINATA ALLA BALNEAZIONE





| DATI PIANO ARENILE 1996 | | ESISTENTE DA PROGETTO UNITARIO: | | DATI ULTIMA CONCESSIONE EDILIZIA: | | INTERVENTO CON PROGETTO UNITARIO: | |
|-------------------------|-----|---------------------------------|-----|-----------------------------------|--------|-----------------------------------|-----|
| ESISTENTE: | 95 | STRUTTURE FISSE: | 126 | STRUTTURE FISSE: | 123,13 | | |
| INTERVENTO DIRETTO: | 135 | PAVIMENTAZIONI FISSE: | 0 | PAVIMENTAZIONI FISSE: | 0 | | |
| PROGETTO UNITARIO: | 150 | TOT. SUP. COPERTA: | 126 | TOT. SUP. COPERTA: | 123,13 | | 150 |

| | | | | | |
|--------------------|--|--|------------------|--------------------------------|---------|
| DATA |  COMUNE DI RAVENNA AREA 6: PIANIFICAZIONE TERRITORIALE SERVIZIO PROGETTAZIONE URBANISTICA | | CODICE STRUTTURA | 09.018 | |
| 28/04/2004 | | | LOC | LIDO DI SAVIO | |
| RILEVATORI | CENSIMENTO STRUTTURE ARENILE | | | VIA | |
| GIUNCHI - MINGUZZI | | | | CIVICO | 0 |
| AGGIORNAMENTO | Pagina 2 | | | ZONA PIANO ARENILE 96: | |
| | Pagina 3 | | | CATASTO TERRENI RAVENNA | |
| PAGINA 1 | | | SEZIONE | FOGLIO | MAPPALE |
| | | | S | 0 | 0 |

ELEMENTI COSTITUENTI L'INSIEME

| | | | |
|---------------|----------------|--------------------|-----------------------|
| DENOMINAZIONE | Bagno Colorado | DESTINAZIONE D'USO | STABILIMENTO BALNEARE |
|---------------|----------------|--------------------|-----------------------|

| | | | |
|--------------------|----------------|---------|---------|
| VINCOLI AMBIENTALI | DINAMICA COSTA | STABILE | TRATTO: |
|--------------------|----------------|---------|---------|

| | | | | |
|--|--|---|--|--|
| <input checked="" type="checkbox"/> PAESISTICO LR 31/2000 -L.R. 27/88 -L.R. 1497/39 -L.R. 1039/39 -L.R. 431/85 | <input type="checkbox"/> RNS <input type="checkbox"/> IDROGEOLOGICO <input type="checkbox"/> SIC <input type="checkbox"/> ZPS | CONNESSIONE RETI CICLABILE >300ML AUTOBUS <300ML PARCHEGGI <300ML AUTOSTRADA >10KM STATALE >1KM PROVINCIALE >1KM |  |  |
|--|--|---|--|--|

| | |
|-----------|---|
| NOTE ZONA | 0 |
|-----------|---|

| | | |
|--------------------------------------|----------------|-------------------|
| PRESENZA DI FILTRI E DIMENSIONAMENTO | ACCESSIBILITA' | MATERIALE RECINZ. |
|--------------------------------------|----------------|-------------------|

| | | | | | | |
|------------|---------|---|-----------|-----|------------------|---------------|
| PINETA | ALTEZZA | 0 | LARGHEZZA | 0 | RECINZIONE | CEMENTO VETRO |
| DUNA | ALTEZZA | 0 | LARGHEZZA | 0 | AREA RETROSTANTE | STATO: |
| RECINZIONE | ALTEZZA | 2 | LARGHEZZA | 0,2 | EDIFICATO | SUFFICIENTE |

| |
|-------------------------|
| ACCESSIBILITA' SPIAGGIA |
|-------------------------|

| | | | | |
|-----------|--------|----------------|------------|-------------------|
| MODALITA' | NUMERO | PAVIMENTAZIONE | ACCESSI | CONCESSIONE |
| CARRABILE | 0 | | TIPOLOGIA | ESCLUSIVO CONC. 0 |
| PEDONALE | 1 | STERRATO | PROPRIETA' | PRIVATA |

| |
|------------------------|
| PROTEZIONE DELLA COSTA |
|------------------------|

| |
|--|
| <input type="checkbox"/> DIFESE A MARE PARALLELE |
| DIST. COSTA 11092 INTERASSE 2768 MATERIALE TIPO |
| <input type="checkbox"/> DIFESE A MARE RADENTI |
| LUNGHEZZA 0 MATERIALE TIPO |
| <input type="checkbox"/> DIFESE A PENNELLO |
| LUNGHEZZA 0 INTERASSE 0 MATERIALE TIPO |

| |
|--------------------|
| AREA DI PERTINENZA |
|--------------------|

| | | | | |
|----------------|---------|------------|----------------------------|----------|
| PROPRIETA' | PRIVATA | N° CONCES. | INIZIO | SCADENZA |
| CONCESSIONARIO | | | | P.I. 0 |
| GESTORE | 0 | | | |
| SUPERFICIE MQ. | DIMENSI | | DISTANZA ALTRE CONCESSIONI | |
| 0 | FRONTE | 0 | PROFONDITA' | 0 |
| | | | NORD | 0 |
| | | | SUD | 0 |

| | | | | | |
|--------------------|--|---|-----|---------|---|
| PROGETTO UNITARIO: | DELIBERA | 0 | DEL | COMMIT: | SOC ASIAGO SAS SOC CRIMARE SRL IMM BORDI SAS IMM GIARDINO SAS |
| OGGETTO | RAZIONALIZZAZIONE ARENILE LIDO DI SAVIO NORD | | | | |

| | |
|---------------------------|-------------------------|
| TITOLI EDILIZI RILASCIATI | NOTE AREA DI PERTINENZA |
|---------------------------|-------------------------|

| | |
|--|--|
| | |
|--|--|

| |
|--------------------|
| DATA |
| 28/04/2004 |
| RILEVATORI |
| GIUNCHI - MINGUZZI |
| AGGIORNAMENTO |
| |
| PAGINA 2 |

| | | | |
|--------------------------------|---------------|---------|--|
| CODICE STRUTTURA | 09.018 | | |
| LOC | LIDO DI SAVIO | | |
| VIA | | | |
| CIVICO | 0 | PARTE | |
| CATASTO TERRENI RAVENNA | | | |
| SEZIONE | FOGLIO | MAPPALE | |
| S | 0 | 0 | |

CENSIMENTO STRUTTURE ARENILE

ELEMENTI COSTITUENTI L'INSIEME

| | | | |
|---------------|----------------|--------------------|-----------------------|
| DENOMINAZIONE | Bagno Colorado | DESTINAZIONE D'USO | STABILIMENTO BALNEARE |
|---------------|----------------|--------------------|-----------------------|

SCHEMA STATO CONCESSIONATO

SCHEMA STATO RILEVATO

AREA DI SUPPORTO ALLA BALNEAZIONE

| | |
|----------------------|---|
| DESTINAZIONE D'USO | ACCESSIBILITA' |
| PARCHEGGIO MQ: 0 | <input type="checkbox"/> PRESENZA DI BARRIERE ARCHITETTONICHE |
| VERDE MQ: 0 | <input type="checkbox"/> PRESENZA DI DUNA IN AREA CONCESSIONATA |
| ATTREZ. SPORT. MQ: 0 | DIST. DUNA EDIF. / SCHEDA: / |
| SUP TEMPORANEE: 0,00 | RECINZIONE AREA: METALLO E VETRO |

FOTO AREA A SUPPORTO DELLA BALNEAZIONE



SUPERFICI IMPERMEABILI

| | |
|---------------------|------------------------------|
| PAVIMENTATA MQ: 139 | PAVIMENTAZIONE: PIASTRELLATO |
|---------------------|------------------------------|

SUPERFICI PERMEABILI

| | |
|-------------------|-------------------------------|
| PAVIMENTATA MQ: 0 | PAVIMENTAZIONE: AUTOBLOCCANTI |
|-------------------|-------------------------------|

COMMISTIONE CON L'OMONIMO HOTEL RETROSTANTE COLLEGATO DIRETTAMENTE. PRESENZA DI PISCINA DI MQ. 155.

| | |
|------------|--------------------|
| N. CABINE: | STATO: SUFFICIENTE |
|------------|--------------------|

AREA DESTINATA ALLA BALNEAZIONE

| | | |
|------------|-----------|---------|
| ATTIVITA': | OMBREGGIO | PISCINA |
|------------|-----------|---------|

SUPERFICI IMPERMEABILI

| | |
|-----------------|-----------------|
| PAVIMENTATA MQ: | PAVIMENTAZIONE: |
|-----------------|-----------------|

SUPERFICI PERMEABILI

| | |
|-----------------|-----------------|
| PAVIMENTATA MQ: | PAVIMENTAZIONE: |
|-----------------|-----------------|

| | |
|---------------|----------------------|
| N_OMBRELLONI: | ATTERRAGGIO NATANTI: |
|---------------|----------------------|

| | | |
|--------------------|--------------|--------------|
| STATO: SUFFICIENTE | LARGHEZZA: 0 | LUNGHEZZA: 0 |
|--------------------|--------------|--------------|

| |
|---|
| 0 |
|---|

FOTO AREA DESTINATA ALLA BALNEAZIONE



| DATI PIANO ARENILE 1996 | | ESISTENTE DA PROGETTO UNITARIO: | | DATI ULTIMA CONCESSIONE EDILIZIA: | | INTERVENTO CON PROGETTO UNITARIO: | |
|-------------------------|---|---------------------------------|-----|-----------------------------------|-----|-----------------------------------|-----|
| ESISTENTE: | 0 | STRUTTURE FISSE: | 0 | STRUTTURE FISSE: | 0 | INTERVENTO CON PROGETTO UNITARIO: | |
| INTERVENTO DIRETTO: | 0 | PAVIMENTAZIONI FISSE: | 139 | PAVIMENTAZIONI FISSE: | 139 | | |
| PROGETTO UNITARIO: | 0 | TOT. SUP. COPERTA: | 139 | TOT. SUP. COPERTA: | 139 | | 139 |

| |
|--------------------|
| DATA |
| 28/04/2004 |
| RILEVATORI |
| GIUNCHI - MINGUZZI |
| AGGIORNAMENTO |
| |
| PAGINA 3 |

| | | |
|--------------------------------|---------------|---------|
| CODICE STRUTTURA | 09.018 | |
| LOC | LIDO DI SAVIO | |
| VIA | | |
| CIVICO | 0 PARTE | |
| CATASTO TERRENI RAVENNA | | |
| SEZIONE | FOGLIO | MAPPALE |
| S | 0 | 0 |

CENSIMENTO STRUTTURE ARENILE

ELEMENTI COSTITUENTI L'INSIEME

| | | | |
|---------------|----------------|--------------------|-----------------------|
| DENOMINAZIONE | Bagno Colorado | DESTINAZIONE D'USO | STABILIMENTO BALNEARE |
|---------------|----------------|--------------------|-----------------------|

| | | | | |
|--------------------|-----------------|--|----------------|-------------|
| CORPO A | COD. EDI | 18925 | | |
| DESTINAZIONE/USO: | MATERIALE : | NESSUN EDIFICIO FISSO NEL PERIMETRO DEL PIANO. HOTEL RETROSTANTE COLLEGATO DIRETTAMENTE. | | |
| | TIPO COSTR: | | | |
| | COPERTURA: | | | |
| | INFISSI: | | | |
| | FINITURE: | | | |
| SUP. COPERTA: | 0 H: | 0 | COLORE1: | 2 |
| SUP. PORTIC.: | 0 H: | 0 | CONSERVAZIONE: | SUFFICIENTE |
| STRUTTURA PORTICO: | | MATERIALE: | | |



| | | | | |
|--------------------|-----------------|------------|----------------|---|
| CORPO B | COD. EDI | | | |
| DESTINAZIONE/USO: | MATERIALE : | | | |
| | TIPO COSTR: | | | |
| | COPERTURA: | | | |
| | INFISSI: | | | |
| | FINITURE: | | | |
| SUP. COPERTA: | 0 H: | 0 | COLORE1: | 2 |
| SUP. PORTIC.: | 0 H: | 0 | CONSERVAZIONE: | |
| STRUTTURA PORTICO: | | MATERIALE: | | |




| | | | | |
|--------------------|-----------------|------------|----------------|---|
| CORPO C | COD. EDI | | | |
| DESTINAZIONE/USO: | MATERIALE : | | | |
| | TIPO COSTR: | | | |
| | COPERTURA: | | | |
| | INFISSI: | | | |
| | FINITURE: | | | |
| SUP. COPERTA: | 0 H: | 0 | COLORE1: | 2 |
| SUP. PORTIC.: | 0 H: | 0 | CONSERVAZIONE: | |
| STRUTTURA PORTICO: | | MATERIALE: | | |



| | | | | |
|--------------------|-----------------|------------|----------------|---|
| CORPO D | COD. EDI | | | |
| DESTINAZIONE/USO: | MATERIALE : | | | |
| | TIPO COSTR: | | | |
| | COPERTURA: | | | |
| | INFISSI: | | | |
| | FINITURE: | | | |
| SUP. COPERTA: | 0 H: | 0 | COLORE1: | 2 |
| SUP. PORTIC.: | 0 H: | 0 | CONSERVAZIONE: | |
| STRUTTURA PORTICO: | | MATERIALE: | | |




| | | | | | |
|--------------------|--|--------|------------------|--------------------------------|---|
| DATA |  COMUNE DI RAVENNA AREA 6: PIANIFICAZIONE TERRITORIALE SERVIZIO PROGETTAZIONE URBANISTICA | | CODICE STRUTTURA | 09.019 | |
| 28/04/2004 | | | LOC | LIDO DI SAVIO | |
| RILEVATORI | CENSIMENTO STRUTTURE ARENILE | | | VIA | |
| GIUNCHI - MINGUZZI | | | | CIVICO | 0 |
| AGGIORNAMENTO | Pagina 2 | | | ZONA PIANO ARENILE 96: | |
| | Pagina 3 | | | CATASTO TERRENI RAVENNA | |
| PAGINA 1 | SEZIONE | FOGLIO | MAPPALE | | |
| | S | 0 | 0 | | |

ELEMENTI COSTITUENTI L'INSIEME

| | | | |
|---------------|----------------|--------------------|-----------------------|
| DENOMINAZIONE | Bagno Cosmopol | DESTINAZIONE D'USO | STABILIMENTO BALNEARE |
|---------------|----------------|--------------------|-----------------------|

| | | | |
|--------------------|----------------|---------|---------|
| VINCOLI AMBIENTALI | DINAMICA COSTA | STABILE | TRATTO: |
|--------------------|----------------|---------|---------|

| | | | | |
|--|--|---|--|-----------------------|
| <input checked="" type="checkbox"/> PAESISTICO LR 31/2000 -L.R. 27/88 -L.R. 1497/39 -L.R. 1039/39 -L.R. 431/85 | <input type="checkbox"/> RNS <input type="checkbox"/> IDROGEOLOGICO <input type="checkbox"/> SIC <input type="checkbox"/> ZPS | CONNESSIONE RETI CICLABILE >300ML AUTOBUS <300ML PARCHEGGI <300ML AUTOSTRADA >10KM STATALE >1KM PROVINCIALE >1KM |  | STABILIMENTO BALNEARE |
|--|--|---|--|-----------------------|

| | |
|-----------|---|
| NOTE ZONA | 0 |
|-----------|---|

| | | |
|--------------------------------------|----------------|-------------------|
| PRESENZA DI FILTRI E DIMENSIONAMENTO | ACCESSIBILITA' | MATERIALE RECINZ. |
|--------------------------------------|----------------|-------------------|

| | | |
|------------------------------------|------------------|-----------------|
| PINETA ALTEZZA 0 LARGHEZZA 0 | RECINZIONE | CEMENTO METALLO |
| DUNA ALTEZZA 0 LARGHEZZA 0 | AREA RETROSTANTE | STATO: |
| RECINZIONE ALTEZZA 2 LARGHEZZA 0,2 | EDIFICATO | SUFFICIENTE |

ACCESSIBILITA' SPIAGGIA

| | | | | |
|-----------|--------|----------------|---------------------|-------------|
| MODALITA' | NUMERO | PAVIMENTAZIONE | ACCESSI | CONCESSIONE |
| CARRABILE | 1 | STERRATO | TIPOLOGIA ESCLUSIVO | CONC. 0 |
| PEDONALE | 0 | | PROPRIETA' PRIVATA | |

PROTEZIONE DELLA COSTA


| | | | | |
|--|-------------------|----------------|-----------|------|
| <input type="checkbox"/> DIFESE A MARE PARALLELE | DIST. COSTA 11301 | INTERASSE 2768 | MATERIALE | TIPO |
| <input type="checkbox"/> DIFESE A MARE RADENTI | LUNGHEZZA 0 | MATERIALE | TIPO | |
| <input type="checkbox"/> DIFESE A PENNELLO | LUNGHEZZA 0 | INTERASSE 0 | MATERIALE | TIPO |

AREA DI PERTINENZA

| | | | |
|--------------------|--|----------------------------|---|
| PROPRIETA' PRIVATA | N° CONCES. 0 | INIZIO | SCADENZA |
| CONCESSIONARIO | | P.I. | 0 |
| GESTORE | 0 | | |
| SUPERFICIE MQ. | DIMENSI | DISTANZA ALTRE CONCESSIONI | |
| 0 | FRONTE 0 PROFONDITA' 0 | NORD 0 | SUD 0 |
| PROGETTO UNITARIO: | DELIBERA 0 | DEL | COMMIT: SOC ASIAGO SAS SOC CRIMARE SRL IMM BORDI SAS IMM GIARDINO SAS |
| OGGETTO | RAZIONALIZZAZIONE ARENILE LIDO DI SAVIO NORD | | |

| | |
|---------------------------|-------------------------|
| TITOLI EDILIZI RILASCIATI | NOTE AREA DI PERTINENZA |
|---------------------------|-------------------------|

| | |
|--|--|
| | |
|--|--|



| |
|--------------------|
| DATA |
| 28/04/2004 |
| RILEVATORI |
| GIUNCHI - MINGUZZI |
| AGGIORNAMENTO |
| |
| PAGINA 2 |

| | | | |
|--------------------------------|---------------|---------|--|
| CODICE STRUTTURA | 09.019 | | |
| LOC | LIDO DI SAVIO | | |
| VIA | | | |
| CIVICO | 0 | PARTE | |
| CATASTO TERRENI RAVENNA | | | |
| SEZIONE | FOGLIO | MAPPALE | |
| S | 0 | 0 | |

CENSIMENTO STRUTTURE ARENILE

ELEMENTI COSTITUENTI L'INSIEME

| | | | |
|---------------|----------------|--------------------|-----------------------|
| DENOMINAZIONE | Bagno Cosmopol | DESTINAZIONE D'USO | STABILIMENTO BALNEARE |
|---------------|----------------|--------------------|-----------------------|

SCHEMA STATO CONCESSIONATO

SCHEMA STATO RILEVATO

AREA DI SUPPORTO ALLA BALNEAZIONE

| | |
|----------------------|---|
| DESTINAZIONE D'USO | ACCESSIBILITA' |
| PARCHEGGIO MQ: 0 | <input type="checkbox"/> PRESENZA DI BARRIERE ARCHITETTONICHE |
| VERDE MQ: 196 | <input type="checkbox"/> PRESENZA DI DUNA IN AREA CONCESSIONATA |
| ATTREZ. SPORT. MQ: 0 | DIST. DUNAEDIF. / SCHEDA: / |
| SUP TEMPORANEE: 0,00 | RECINZIONE AREA: METALLO |

FOTO AREA A SUPPORTO DELLA BALNEAZIONE



SUPERFICI IMPERMEABILI

| | |
|---------------------|------------------------------|
| PAVIMENTATA MQ: 277 | PAVIMENTAZIONE: PIASTRELLATO |
|---------------------|------------------------------|

SUPERFICI PERMEABILI

| | |
|-------------------|-------------------|
| PAVIMENTATA MQ: 0 | PAVIMENTAZIONE: 0 |
|-------------------|-------------------|

COMMISTIONE CON L'OMONIMO HOTEL RETROSTANTE COLLEGATO DIRETTAMENTE. PRESENZA DI PISCINA DI MQ. 88,50. PRESENZA DI ALBERATURE.

| | |
|------------|--------------------|
| N. CABINE: | STATO: SUFFICIENTE |
|------------|--------------------|

AREA DESTINATA ALLA BALNEAZIONE

| | | |
|------------|-----------|---------|
| ATTIVITA': | OMBREGGIO | PISCINA |
|------------|-----------|---------|

SUPERFICI IMPERMEABILI

| | |
|-----------------|-----------------|
| PAVIMENTATA MQ: | PAVIMENTAZIONE: |
|-----------------|-----------------|

SUPERFICI PERMEABILI

| | |
|-----------------|-----------------|
| PAVIMENTATA MQ: | PAVIMENTAZIONE: |
|-----------------|-----------------|

| | |
|---------------|----------------------|
| N_OMBRELLONI: | ATTERRAGGIO NATANTI: |
|---------------|----------------------|

| | | |
|--------------------|--------------|--------------|
| STATO: SUFFICIENTE | LARGHEZZA: 0 | LUNGHEZZA: 0 |
|--------------------|--------------|--------------|

| |
|---|
| 0 |
|---|

FOTO AREA DESTINATA ALLA BALNEAZIONE



| DATI PIANO ARENILE 1996 | ESISTENTE DA PROGETTO UNITARIO: | DATI ULTIMA CONCESSIONE EDILIZIA: | INTERVENTO CON PROGETTO UNITARIO: |
|-------------------------|---------------------------------|-----------------------------------|-----------------------------------|
| ESISTENTE: 0 | STRUTTURE FISSE: 0 | STRUTTURE FISSE: | |
| INTERVENTO DIRETTO: 0 | PAVIMENTAZIONI FISSE: 277 | PAVIMENTAZIONI FISSE: 277 | |
| PROGETTO UNITARIO: 0 | TOT. SUP. COPERTA: 277 | TOT. SUP. COPERTA: 277 | 260 |

| |
|--------------------|
| DATA |
| 28/04/2004 |
| RILEVATORI |
| GIUNCHI - MINGUZZI |
| AGGIORNAMENTO |
| |
| PAGINA 3 |

| | | |
|--------------------------------|---------------|---------|
| CODICE STRUTTURA | 09.019 | |
| LOC | LIDO DI SAVIO | |
| VIA | | |
| CIVICO | 0 PARTE | |
| CATASTO TERRENI RAVENNA | | |
| SEZIONE | FOGLIO | MAPPALE |
| S | 0 | 0 |

ELEMENTI COSTITUENTI L'INSIEME

| | | | |
|---------------|----------------|--------------------|-----------------------|
| DENOMINAZIONE | Bagno Cosmopol | DESTINAZIONE D'USO | STABILIMENTO BALNEARE |
|---------------|----------------|--------------------|-----------------------|

| | | | |
|--------------------|-------------|------------------|-------------|
| CORPO A | COD. EDI | 72267 | |
| DESTINAZIONE/USO: | MATERIALE : | LEGNO | |
| CABINA | TIPO COSTR: | PREFABBRICATA | |
| | COPERTURA: | PADIGLIONE | |
| | INFISSI: | LEGNO | |
| | FINITURE: | FACCIA A VISTA | |
| SUP. COPERTA: | 0 H: | 3,2 COLORE1: | MARRONE 2 |
| SUP. PORTIC.: | 0 H: | 0 CONSERVAZIONE: | SUFFICIENTE |
| STRUTTURA PORTICO: | | MATERIALE: | |



| | | | |
|--------------------|-------------|------------------|---|
| CORPO B | COD. EDI | | |
| DESTINAZIONE/USO: | MATERIALE : | | |
| | TIPO COSTR: | | |
| | COPERTURA: | | |
| | INFISSI: | | |
| | FINITURE: | | |
| SUP. COPERTA: | 0 H: | 0 COLORE1: | 2 |
| SUP. PORTIC.: | 0 H: | 0 CONSERVAZIONE: | |
| STRUTTURA PORTICO: | | MATERIALE: | |




| | | | |
|--------------------|-------------|------------------|---|
| CORPO C | COD. EDI | | |
| DESTINAZIONE/USO: | MATERIALE : | | |
| | TIPO COSTR: | | |
| | COPERTURA: | | |
| | INFISSI: | | |
| | FINITURE: | | |
| SUP. COPERTA: | 0 H: | 0 COLORE1: | 2 |
| SUP. PORTIC.: | 0 H: | 0 CONSERVAZIONE: | |
| STRUTTURA PORTICO: | | MATERIALE: | |



| | | | |
|--------------------|-------------|------------------|---|
| CORPO D | COD. EDI | | |
| DESTINAZIONE/USO: | MATERIALE : | | |
| | TIPO COSTR: | | |
| | COPERTURA: | | |
| | INFISSI: | | |
| | FINITURE: | | |
| SUP. COPERTA: | 0 H: | 0 COLORE1: | 2 |
| SUP. PORTIC.: | 0 H: | 0 CONSERVAZIONE: | |
| STRUTTURA PORTICO: | | MATERIALE: | |




| | | | | | |
|--------------------------------|--|--------|------------------|---------------|---------------|
| DATA |  COMUNE DI RAVENNA AREA 6: PIANIFICAZIONE TERRITORIALE SERVIZIO PROGETTAZIONE URBANISTICA | | CODICE STRUTTURA | 09.020 | |
| 28/04/2004 | | | LOC | LIDO DI SAVIO | |
| RILEVATORI | CENSIMENTO STRUTTURE ARENILE | | | VIA | VIALE ROMAGNA |
| GIUNCHI - MINGUZZI | | | | CIVICO | 270 |
| AGGIORNAMENTO | Pagina 2 | | Pagina 3 | | |
| PAGINA 1 | ZONA PIANO ARENILE 96: B-A1 | | | | |
| CATASTO TERRENI RAVENNA | | | | | |
| SEZIONE | | FOGLIO | MAPPALE | | |
| S | | | | | |

ELEMENTI COSTITUENTI L'INSIEME

| | | | |
|---------------|-------------------|--------------------|-----------------------|
| DENOMINAZIONE | Bagno S.Francisco | DESTINAZIONE D'USO | STABILIMENTO BALNEARE |
|---------------|-------------------|--------------------|-----------------------|

| | | | |
|--------------------|----------------|---------|---------|
| VINCOLI AMBIENTALI | DINAMICA COSTA | STABILE | TRATTO: |
|--------------------|----------------|---------|---------|

| | | | |
|--|--|---|--|
| <input checked="" type="checkbox"/> PAESISTICO LR 31/2000 -L.R. 27/88 -L.R. 1497/39 -L.R. 1039/39 -L.R. 431/85 | <input type="checkbox"/> RNS <input type="checkbox"/> IDROGEOLOGICO <input type="checkbox"/> SIC <input type="checkbox"/> ZPS | CONNESSIONE RETI CICLABILE >300ML AUTOBUS <300ML PARCHEGGI <300ML AUTOSTRADA >10KM STATALE >1KM PROVINCIALE >1KM |  |
|--|--|---|--|

| | |
|-----------|--|
| NOTE ZONA | |
|-----------|--|

| | | |
|--------------------------------------|----------------|-------------------|
| PRESENZA DI FILTRI E DIMENSIONAMENTO | ACCESSIBILITA' | MATERIALE RECINZ. |
|--------------------------------------|----------------|-------------------|

| | | | | | | |
|------------|---------|-----|-----------|-----|------------------|----------------|
| PINETA | ALTEZZA | | LARGHEZZA | 0 | RECINZIONE | CEMENTO ARMATO |
| DUNA | ALTEZZA | | LARGHEZZA | 0 | AREA RETROSTANTE | STATO: |
| RECINZIONE | ALTEZZA | 1,5 | LARGHEZZA | 0,2 | EDIFICATO | SUFFICIENTE |

| |
|-------------------------|
| ACCESSIBILITA' SPIAGGIA |
|-------------------------|

| | | | | |
|-----------|--------|----------------|-----------|---------------|
| MODALITA' | NUMERO | PAVIMENTAZIONE | ACCESSI | CONCESSIONE |
| CARRABILE | 0 | | TIPOLOGIA | DIRETTO CONC. |
| PEDONALE | 0 | | PROPIETA' | |

| |
|------------------------|
| PROTEZIONE DELLA COSTA |
|------------------------|

| |
|--|
| <input type="checkbox"/> DIFESE A MARE PARALLELE |
| DIST. COSTA 12042 INTERASSE 2768 MATERIALE TIPO |
| <input type="checkbox"/> DIFESE A MARE RADENTI |
| LUNGHEZZA MATERIALE TIPO |
| <input type="checkbox"/> DIFESE A PENNELLO |
| LUNGHEZZA INTERASSE MATERIALE TIPO |


| |
|--------------------|
| AREA DI PERTINENZA |
|--------------------|

| | | | | | |
|----------------|-----------------|------------|----------------------------|-----------------|--------------|
| PROPIETA' | PRIVATA | N° CONCES. | 156/98 | INIZIO | SCADENZA |
| CONCESSIONARIO | Ghirardini Rino | | P.I. | HRRNI31P22H199A | |
| GESTORE | Ghirardini Rino | | | | |
| SUPERFICIE MQ. | DIMENSI | | DISTANZA ALTRE CONCESSIONI | | |
| 470 | FRONTE | 0 | PROFONDITA' | 0 | NORD 0 SUD 0 |

| | | | | |
|--------------------|--|-----|---------|---|
| PROGETTO UNITARIO: | DELIBERA | DEL | COMMIT: | SOC ASIAGO SAS SOC CRIMARE SRL IMM BORDI SAS IMM GIARDINO SAS |
| OGGETTO | RAZIONALIZZAZIONE ARENILE LIDO DI SAVIO NORD | | | |

| | |
|---------------------------|-------------------------|
| TITOLI EDILIZI RILASCIATI | NOTE AREA DI PERTINENZA |
|---------------------------|-------------------------|

| | |
|--|--|
| | |
|--|--|



| |
|--------------------|
| DATA |
| 28/04/2004 |
| RILEVATORI |
| GIUNCHI - MINGUZZI |
| AGGIORNAMENTO |
| |
| PAGINA 2 |



COMUNE DI RAVENNA

AREA 6: PIANIFICAZIONE TERRITORIALE
SERVIZIO PROGETTAZIONE URBANISTICA

CENSIMENTO STRUTTURE ARENILE

Pagina 1
Pagina 3

| | | | |
|--------------------------------|---------------|---------|--|
| CODICE STRUTTURA | 09.020 | | |
| LOC | LIDO DI SAVIO | | |
| VIA | VIALE ROMAGNA | | |
| CIVICO | 270 | PARTE | |
| CATASTO TERRENI RAVENNA | | | |
| SEZIONE | FOGLIO | MAPPALE | |
| | S | | |

ELEMENTI COSTITUENTI L'INSIEME

| | | | |
|---------------|-------------------|--------------------|-----------------------|
| DENOMINAZIONE | Bagno S.Francisco | DESTINAZIONE D'USO | STABILIMENTO BALNEARE |
|---------------|-------------------|--------------------|-----------------------|

SCHEMA STATO CONCESSIONATO

SCHEMA STATO RILEVATO

AREA DI SUPPORTO ALLA BALNEAZIONE

| | |
|------------------------|---|
| DESTINAZIONE D'USO | ACCESSIBILITA' |
| PARCHEGGIO MQ: 0 | <input type="checkbox"/> PRESENZA DI BARRIERE ARCHITETTONICHE |
| VERDE MQ: 0 | <input type="checkbox"/> PRESENZA DI DUNA IN AREA CONCESSIONATA |
| ATTREZ. SPORT. MQ: 200 | DIST. DUNAEDIF. / SCHEDA: / |
| SUP TEMPORANEE: 0,00 | RECINZIONE AREA: CEMENTO |

FOTO AREA A SUPPORTO DELLA BALNEAZIONE



| | |
|------------|--------------------|
| N. CABINE: | STATO: SUFFICIENTE |
|------------|--------------------|

SUPERFICI IMPERMEABILI

| | |
|-------------------|-----------------|
| PAVIMENTATA MQ: 0 | PAVIMENTAZIONE: |
|-------------------|-----------------|

SUPERFICI PERMEABILI

| | |
|-----------------|--------------------------------|
| PAVIMENTATA MQ: | PAVIMENTAZIONE: LASTRE CEMENTO |
|-----------------|--------------------------------|

PRESENZA SOLAMENTE DI CORPO CABINA A SERVIZIO DELL'OMONIMO HOTEL.

AREA DESTINATA ALLA BALNEAZIONE

| | | |
|------------|-----------|----------------|
| ATTIVITA': | OMBREGGIO | CAMPO SPORTIVO |
|------------|-----------|----------------|

SUPERFICI IMPERMEABILI

| | |
|-----------------|-----------------|
| PAVIMENTATA MQ: | PAVIMENTAZIONE: |
|-----------------|-----------------|

SUPERFICI PERMEABILI

| | |
|-----------------|--------------------------------|
| PAVIMENTATA MQ: | PAVIMENTAZIONE: LASTRE CEMENTO |
|-----------------|--------------------------------|

| | |
|--------------------|---------------------------|
| N_OMBRELLONI: | ATTERRAGGIO NATANTI: |
| STATO: SUFFICIENTE | LARGHEZZA: 0 LUNGHEZZA: 0 |

FOTO AREA DESTINATA ALLA BALNEAZIONE



| DATI PIANO ARENILE 1996 | | ESISTENTE DA PROGETTO UNITARIO: | | DATI ULTIMA CONCESSIONE EDILIZIA: | | INTERVENTO CON PROGETTO UNITARIO: | |
|-------------------------|----|---------------------------------|----|-----------------------------------|----|-----------------------------------|--|
| ESISTENTE: | 15 | STRUTTURE FISSE: | 15 | STRUTTURE FISSE: | 15 | | |
| INTERVENTO DIRETTO: | 15 | PAVIMENTAZIONI FISSE: | 0 | PAVIMENTAZIONI FISSE: | 0 | | |
| PROGETTO UNITARIO: | 15 | TOT. SUP. COPERTA: | 15 | TOT. SUP. COPERTA: | 15 | | |

| |
|--------------------|
| DATA |
| 28/04/2004 |
| RILEVATORI |
| GIUNCHI - MINGUZZI |
| AGGIORNAMENTO |
| |
| PAGINA 3 |



COMUNE DI RAVENNA

AREA 6: PIANIFICAZIONE TERRITORIALE E SERVIZIO PROGETTAZIONE URBANISTICA

CENSIMENTO STRUTTURE ARENILE

Pagina 1

Pagina 2

| | | | |
|--------------------------------|---------------|---------|--|
| CODICE STRUTTURA | 09.020 | | |
| LOC | LIDO DI SAVIO | | |
| VIA | VIALE ROMAGNA | | |
| CIVICO | 270 | PARTE | |
| CATASTO TERRENI RAVENNA | | | |
| SEZIONE | FOGLIO | MAPPALE | |
| | S | | |

ELEMENTI COSTITUENTI L'INSIEME

| | | | |
|---------------|-------------------|--------------------|-----------------------|
| DENOMINAZIONE | Bagno S.Francisco | DESTINAZIONE D'USO | STABILIMENTO BALNEARE |
|---------------|-------------------|--------------------|-----------------------|

| | | | | | | | |
|--------------------|-------------|----------------|-----|----------------|-------------|---|-----------|
| CORPO A | COD. EDI | 72269 | | | | | |
| DESTINAZIONE/USO: | MATERIALE : | CEMENTO ARMATO | | | | | |
| CABINA | TIPO COSTR: | PREFABBRICATA | | | | | |
| | COPERTURA: | PIANA | | | | | |
| | INFISSI: | LEGNO | | | | | |
| | FINITURE: | INTONACATO | | | | | |
| SUP. COPERTA: | 15 | H: | 2,5 | COLORE1: | BIANCO | 2 | ARANCIONE |
| SUP. PORTIC.: | | H: | | CONSERVAZIONE: | SUFFICIENTE | | |
| STRUTTURA PORTICO: | | MATERIALE: | | | | | |



| | | | | | | | |
|--------------------|-------------|------------|--|----------------|--|---|--|
| CORPO B | COD. EDI | | | | | | |
| DESTINAZIONE/USO: | MATERIALE : | | | | | | |
| | TIPO COSTR: | | | | | | |
| | COPERTURA: | | | | | | |
| | INFISSI: | | | | | | |
| | FINITURE: | | | | | | |
| SUP. COPERTA: | | H: | | COLORE1: | | 2 | |
| SUP. PORTIC.: | | H: | | CONSERVAZIONE: | | | |
| STRUTTURA PORTICO: | | MATERIALE: | | | | | |



| | | | | | | | |
|--------------------|-------------|------------|--|----------------|--|---|--|
| CORPO C | COD. EDI | | | | | | |
| DESTINAZIONE/USO: | MATERIALE : | | | | | | |
| | TIPO COSTR: | | | | | | |
| | COPERTURA: | | | | | | |
| | INFISSI: | | | | | | |
| | FINITURE: | | | | | | |
| SUP. COPERTA: | | H: | | COLORE1: | | 2 | |
| SUP. PORTIC.: | | H: | | CONSERVAZIONE: | | | |
| STRUTTURA PORTICO: | | MATERIALE: | | | | | |



| | | | | | | | |
|--------------------|-------------|------------|--|----------------|--|---|--|
| CORPO D | COD. EDI | | | | | | |
| DESTINAZIONE/USO: | MATERIALE : | | | | | | |
| | TIPO COSTR: | | | | | | |
| | COPERTURA: | | | | | | |
| | INFISSI: | | | | | | |
| | FINITURE: | | | | | | |
| SUP. COPERTA: | | H: | | COLORE1: | | 2 | |
| SUP. PORTIC.: | | H: | | CONSERVAZIONE: | | | |
| STRUTTURA PORTICO: | | MATERIALE: | | | | | |




| | | | | | | | | |
|-------------------|----------|----|----------------|---|--------------|---|-------------------|------|
| SUPERFICI TOTALI: | COPERTA: | 15 | PAVIM. IMPERM: | 0 | PAVIM. PERM: | 0 | STRUT TEMPORANEE: | 0,00 |
|-------------------|----------|----|----------------|---|--------------|---|-------------------|------|

| | | | | | | |
|--------------------|--|--|------------------|-------------------------|---------------|---------|
| DATA |  COMUNE DI RAVENNA AREA 6: PIANIFICAZIONE TERRITORIALE SERVIZIO PROGETTAZIONE URBANISTICA | | CODICE STRUTTURA | 09.021 | | |
| 28/04/2004 | | | LOC | LIDO DI SAVIO | | |
| RILEVATORI | CENSIMENTO STRUTTURE ARENILE | | | VIA | VIALE ROMAGNA | |
| GIUNCHI - MINGUZZI | | | | CIVICO | PARTE | |
| AGGIORNAMENTO | Pagina 2 | | | ZONA PIANO ARENILE 96: | B-A1 | |
| PAGINA 1 | Pagina 3 | | | CATASTO TERRENI RAVENNA | | |
| | | | | SEZIONE | FOGLIO | MAPPALE |
| | | | | S | | |

ELEMENTI COSTITUENTI L'INSIEME

| | | | |
|---------------|----------------|--------------------|-----------------------|
| DENOMINAZIONE | Bagno Acapulco | DESTINAZIONE D'USO | STABILIMENTO BALNEARE |
|---------------|----------------|--------------------|-----------------------|

| | | | |
|--------------------|----------------|---------|---------|
| VINCOLI AMBIENTALI | DINAMICA COSTA | STABILE | TRATTO: |
|--------------------|----------------|---------|---------|

| | | | |
|--|--|---|--|
| <input checked="" type="checkbox"/> PAESISTICO LR 31/2000 -L.R. 27/88 -L.R. 1497/39 -L.R. 1039/39 -L.R. 431/85 | <input type="checkbox"/> RNS <input type="checkbox"/> IDROGEOLOGICO <input type="checkbox"/> SIC <input type="checkbox"/> ZPS | CONNESSIONE RETI CICLABILE >300ML AUTOBUS <300ML PARCHEGGI <300ML AUTOSTRADA >10KM STATALE >1KM PROVINCIALE >1KM |  |
|--|--|---|--|

| | |
|-----------|--|
| NOTE ZONA | |
|-----------|--|

| | | |
|--------------------------------------|----------------|-------------------|
| PRESENZA DI FILTRI E DIMENSIONAMENTO | ACCESSIBILITA' | MATERIALE RECINZ. |
|--------------------------------------|----------------|-------------------|

| | | | | | |
|------------|---------|-----------|-----|------------------|----------------|
| PINETA | ALTEZZA | LARGHEZZA | 0 | RECINZIONE | CEMENTO ARMATO |
| DUNA | ALTEZZA | LARGHEZZA | 0 | AREA RETROSTANTE | STATO: |
| RECINZIONE | ALTEZZA | LARGHEZZA | 0,2 | EDIFICATO | SUFFICIENTE |

ACCESSIBILITA' SPIAGGIA

| | | | | |
|-----------|--------|----------------|-----------|---------------|
| MODALITA' | NUMERO | PAVIMENTAZIONE | ACCESSI | CONCESSIONE |
| CARRABILE | 0 | | TIPOLOGIA | DIRETTO CONC. |
| PEDONALE | 0 | | PROPIETA' | |

PROTEZIONE DELLA COSTA

| | | | | | | |
|--|-------------|-------|-----------|------|-----------|------|
| <input type="checkbox"/> DIFESE A MARE PARALLELE | DIST. COSTA | 10459 | INTERASSE | 2999 | MATERIALE | TIPO |
| <input type="checkbox"/> DIFESE A MARE RADENTI | LUNGHEZZA | | MATERIALE | | TIPO | |
| <input type="checkbox"/> DIFESE A PENNELLO | LUNGHEZZA | | INTERASSE | | MATERIALE | TIPO |


AREA DI PERTINENZA

| | | | | | | | | |
|----------------|--------------------------------|----------------------------|-------------|--------|-------------|---|-----|---|
| PROPIETA' | PRIVATA | N° CONCES. | 158/98 | INIZIO | SCADENZA | | | |
| CONCESSIONARIO | Soc. Suglia Nicola e C. s.n.c. | | | P.I. | 00587920398 | | | |
| GESTORE | Suglia Nicola | | | | | | | |
| SUPERFICIE MQ. | DIMENSI | DISTANZA ALTRE CONCESSIONI | | | | | | |
| 336 | FRONTE | 0 | PROFONDITA' | 0 | NORD | 0 | SUD | 0 |

| | | | | |
|--------------------|--|-----|---------|---|
| PROGETTO UNITARIO: | DELIBERA | DEL | COMMIT: | SOC ASIAGO SAS SOC CRIMARE SRL IMM BORDI SAS IMM GIARDINO SAS |
| OGGETTO | RAZIONALIZZAZIONE ARENILE LIDO DI SAVIO NORD | | | |

| | |
|---------------------------|-------------------------|
| TITOLI EDILIZI RILASCIATI | NOTE AREA DI PERTINENZA |
|---------------------------|-------------------------|

| | |
|--|--|
| | NUMERO CABINE: 15, NUMERO DOCCE APERTE: 3 NUMERO DOCCE CHIUSE: 1, NUMERO LETTINI: 140 NUMERO SDRAI: 30, NUMERO OMBRELLONI: 65 NUMERO WC: 2, NUMERO LAVAPIEDI: 1 ATTIVITA': ANIMAZIONE, RISTORANTE, BEACH VOLLEY, PALLACANESTRO, RACCHETTONI, NUOTO, PARCO GIOCHI PER BAMBINI. |
|--|--|



| |
|--------------------|
| DATA |
| 28/04/2004 |
| RILEVATORI |
| GIUNCHI - MINGUZZI |
| AGGIORNAMENTO |
| |
| PAGINA 2 |


COMUNE DI RAVENNA
 AREA 6: PIANIFICAZIONE TERRITORIALE
 SERVIZIO PROGETTAZIONE URBANISTICA

CENSIMENTO STRUTTURE ARENILE

| | | |
|--------------------------------|---------------|---------|
| CODICE STRUTTURA | 09.021 | |
| LOC | LIDO DI SAVIO | |
| VIA | VIALE ROMAGNA | |
| CIVICO | PARTE | |
| CATASTO TERRENI RAVENNA | | |
| SEZIONE | FOGLIO | MAPPALE |
| S | | |

ELEMENTI COSTITUENTI L'INSIEME

| | | | |
|---------------|----------------|--------------------|-----------------------|
| DENOMINAZIONE | Bagno Acapulco | DESTINAZIONE D'USO | STABILIMENTO BALNEARE |
|---------------|----------------|--------------------|-----------------------|

SCHEMA STATO CONCESSIONATO

SCHEMA STATO RILEVATO

AREA DI SUPPORTO ALLA BALNEAZIONE

| | |
|------------------------|---|
| DESTINAZIONE D'USO | ACCESSIBILITA' |
| PARCHEGGIO MQ: 0 | <input type="checkbox"/> PRESENZA DI BARRIERE ARCHITETTONICHE |
| VERDE MQ: 0 | <input type="checkbox"/> PRESENZA DI DUNA IN AREA CONCESSIONATA |
| ATTREZ. SPORT. MQ: 300 | DIST. DUNAEDIF. / SCHEDA: / |
| SUP TEMPORANEE: 0,00 | RECINZIONE AREA: CEMENTO |

FOTO AREA A SUPPORTO DELLA BALNEAZIONE



SUPERFICI IMPERMEABILI

| | |
|-------------------|-----------------|
| PAVIMENTATA MQ: 0 | PAVIMENTAZIONE: |
|-------------------|-----------------|

SUPERFICI PERMEABILI

| | |
|-----------------|--------------------------------|
| PAVIMENTATA MQ: | PAVIMENTAZIONE: LASTRE CEMENTO |
|-----------------|--------------------------------|

PORZIONE DI RECINZIONE IN LEGNO. PRESENZA DI VEGETAZIONE.

| | |
|---------------|--------------------|
| N. CABINE: 15 | STATO: SUFFICIENTE |
|---------------|--------------------|

AREA DESTINATA ALLA BALNEAZIONE

| | | | |
|------------|-----------|----------------|-----------------|
| ATTIVITA': | OMBREGGIO | CAMPO SPORTIVO | AREA RICREATIVA |
|------------|-----------|----------------|-----------------|

SUPERFICI IMPERMEABILI

| | |
|-------------------|-----------------|
| PAVIMENTATA MQ: 0 | PAVIMENTAZIONE: |
|-------------------|-----------------|

SUPERFICI PERMEABILI

| | |
|-----------------|--------------------------------|
| PAVIMENTATA MQ: | PAVIMENTAZIONE: LASTRE CEMENTO |
|-----------------|--------------------------------|

| | |
|------------------|----------------------|
| N_OMBRELLONI: 65 | ATTERRAGGIO NATANTI: |
|------------------|----------------------|

| | | |
|--------------------|--------------|--------------|
| STATO: SUFFICIENTE | LARGHEZZA: 0 | LUNGHEZZA: 0 |
|--------------------|--------------|--------------|

FOTO AREA DESTINATA ALLA BALNEAZIONE



| DATI PIANO ARENILE 1996 | | ESISTENTE DA PROGETTO UNITARIO: | | DATI ULTIMA CONCESSIONE EDILIZIA: | | INTERVENTO CON PROGETTO UNITARIO: | |
|-------------------------|-----|---------------------------------|-----|-----------------------------------|---|-----------------------------------|-----|
| ESISTENTE: | 255 | STRUTTURE FISSE: | 216 | STRUTTURE FISSE: | 0 | INTERVENTO CON PROGETTO UNITARIO: | 230 |
| INTERVENTO DIRETTO: | 210 | PAVIMENTAZIONI FISSE: | 0 | PAVIMENTAZIONI FISSE: | 0 | | |
| PROGETTO UNITARIO: | 230 | TOT. SUP. COPERTA: | 216 | TOT. SUP. COPERTA: | 0 | | |

| |
|--------------------|
| DATA |
| 28/04/2004 |
| RILEVATORI |
| GIUNCHI - MINGUZZI |
| AGGIORNAMENTO |
| |
| PAGINA 3 |



COMUNE DI RAVENNA

AREA 6: PIANIFICAZIONE TERRITORIALE E SERVIZIO PROGETTAZIONE URBANISTICA

CENSIMENTO STRUTTURE ARENILE

| | | |
|--------------------------------|---------------|---------|
| CODICE STRUTTURA | 09.021 | |
| LOC | LIDO DI SAVIO | |
| VIA | VIALE ROMAGNA | |
| CIVICO | PARTE | |
| | | |
| CATASTO TERRENI RAVENNA | | |
| SEZIONE | FOGLIO | MAPPALE |
| | S | |

ELEMENTI COSTITUENTI L'INSIEME

| | | | |
|---------------|----------------|--------------------|-----------------------|
| DENOMINAZIONE | Bagno Acapulco | DESTINAZIONE D'USO | STABILIMENTO BALNEARE |
|---------------|----------------|--------------------|-----------------------|

| | | | |
|--------------------|-------------|-----------------|------------------|
| CORPO A | | COD. EDI | 72616 |
| DESTINAZIONE/USO: | MATERIALE : | CEMENTO ARMATO | |
| BAR RISTORO | TIPO COSTR: | PREFABBRICATA | |
| | COPERTURA: | PIANA | |
| | INFISSI: | LEGN.ALLUM.MET. | |
| | FINITURE: | INTONACATO | |
| SUP. COPERTA: | 0 | H: | 3,5 |
| | | COLORE1: | BIANCO 2 AZZURRO |
| SUP. PORTIC.: | | H: | 3,5 |
| | | CONSERVAZIONE: | SUFFICIENTE |
| STRUTTURA PORTICO: | FISSA | MATERIALE: | CEMENTO ARMATO |



| | | | |
|--------------------|-------------|-------------------|------------------|
| CORPO B | | COD. EDI | 72615 |
| DESTINAZIONE/USO: | MATERIALE : | CEMENTO ARMATO | |
| CABINA | TIPO COSTR: | PREFABBRICATA | |
| SERVIZIO IGIENICO | COPERTURA: | PIANA CALPESTABIL | |
| | INFISSI: | LEGNO | |
| | FINITURE: | INTONACATO | |
| SUP. COPERTA: | 0 | H: | 2,7 |
| | | COLORE1: | BIANCO 2 AZZURRO |
| SUP. PORTIC.: | | H: | |
| | | CONSERVAZIONE: | SUFFICIENTE |
| STRUTTURA PORTICO: | | MATERIALE: | |




| | | | |
|--------------------|-------------|----------------|------------------|
| CORPO C | | COD. EDI | 72270 |
| DESTINAZIONE/USO: | MATERIALE : | CEMENTO ARMATO | |
| CABINA | TIPO COSTR: | PREFABBRICATA | |
| SERVIZIO IGIENICO | COPERTURA: | PIANA | |
| | INFISSI: | LEGNO | |
| | FINITURE: | INTONACATO | |
| SUP. COPERTA: | 0 | H: | 2,7 |
| | | COLORE1: | BIANCO 2 AZZURRO |
| SUP. PORTIC.: | | H: | |
| | | CONSERVAZIONE: | SUFFICIENTE |
| STRUTTURA PORTICO: | | MATERIALE: | |



| | | | |
|--------------------|-------------|----------------|---|
| CORPO D | | COD. EDI | |
| DESTINAZIONE/USO: | MATERIALE : | | |
| | TIPO COSTR: | | |
| | COPERTURA: | | |
| | INFISSI: | | |
| | FINITURE: | | |
| SUP. COPERTA: | | H: | |
| | | COLORE1: | 2 |
| SUP. PORTIC.: | | H: | |
| | | CONSERVAZIONE: | |
| STRUTTURA PORTICO: | | MATERIALE: | |





| | | | | | |
|--------------------|--|--|------------------|--------------------------------|---------------|
| DATA |  COMUNE DI RAVENNA AREA 6: PIANIFICAZIONE TERRITORIALE SERVIZIO PROGETTAZIONE URBANISTICA | | CODICE STRUTTURA | 09.022 | |
| 28/04/2004 | | | LOC | LIDO DI SAVIO | |
| RILEVATORI | CENSIMENTO STRUTTURE ARENILE | | | VIA | VIALE ROMAGNA |
| GIUNCHI - MINGUZZI | | | | CIVICO | 379 |
| AGGIORNAMENTO | Pagina 2 | | | ZONA PIANO ARENILE 96: | B-A1 |
| | Pagina 3 | | | CATASTO TERRENI RAVENNA | |
| PAGINA 1 | | | SEZIONE | FOGLIO | MAPPALE |
| | | | S | | |

ELEMENTI COSTITUENTI L'INSIEME

| | | | |
|---------------|------------------|--------------------|-----------------------|
| DENOMINAZIONE | Bagno Coco Beach | DESTINAZIONE D'USO | STABILIMENTO BALNEARE |
|---------------|------------------|--------------------|-----------------------|

| | | | |
|--------------------|----------------|---------|---------|
| VINCOLI AMBIENTALI | DINAMICA COSTA | STABILE | TRATTO: |
|--------------------|----------------|---------|---------|

| | | | | |
|--|--|---|--|--|
| <input checked="" type="checkbox"/> PAESISTICO LR 31/2000 -L.R. 27/88 -L.R. 1497/39 -L.R. 1039/39 -L.R. 431/85 | <input type="checkbox"/> RNS <input type="checkbox"/> IDROGEOLOGICO <input type="checkbox"/> SIC <input type="checkbox"/> ZPS | CONNESSIONE RETI CICLABILE >300ML AUTOBUS <300ML PARCHEGGI <300ML AUTOSTRADA >10KM STATALE >1KM PROVINCIALE >1KM |  |  |
|--|--|---|--|--|

| | |
|-----------|--|
| NOTE ZONA | |
|-----------|--|

| | | |
|--------------------------------------|----------------|-------------------|
| PRESENZA DI FILTRI E DIMENSIONAMENTO | ACCESSIBILITA' | MATERIALE RECINZ. |
|--------------------------------------|----------------|-------------------|

| | | | | | | |
|------------|---------|-----|-----------|-----|------------------|----------------|
| PINETA | ALTEZZA | | LARGHEZZA | 0 | RECINZIONE | CEMENTO ARMATO |
| DUNA | ALTEZZA | | LARGHEZZA | 0 | AREA RETROSTANTE | STATO: |
| RECINZIONE | ALTEZZA | 1,5 | LARGHEZZA | 0,2 | EDIFICATO | SUFFICIENTE |

| |
|-------------------------|
| ACCESSIBILITA' SPIAGGIA |
|-------------------------|

| | | | | |
|-----------|--------|----------------|------------|---------------|
| MODALITA' | NUMERO | PAVIMENTAZIONE | ACCESSI | CONCESSIONE |
| CARRABILE | 0 | | TIPOLOGIA | DIRETTO CONC. |
| PEDONALE | 0 | | PROPRIETA' | |

| |
|------------------------|
| PROTEZIONE DELLA COSTA |
|------------------------|

| |
|--|
| <input type="checkbox"/> DIFESE A MARE PARALLELE |
| DIST. COSTA 12197 INTERASSE 2999 MATERIALE TIPO |
| <input type="checkbox"/> DIFESE A MARE RADENTI |
| LUNGHEZZA MATERIALE TIPO |
| <input type="checkbox"/> DIFESE A PENNELLO |
| LUNGHEZZA INTERASSE MATERIALE TIPO |

| |
|--------------------|
| AREA DI PERTINENZA |
|--------------------|

| | | | | | |
|----------------|---|------------|----------------------------|--------|--------------|
| PROPRIETA' | PRIVATA | N° CONCES. | 122/98 | INIZIO | SCADENZA |
| CONCESSIONARIO | per Soc. Bagno Mario di Valentini Roberto e C. s.n.c. | | | P.I. | 01150800397 |
| GESTORE | Valentini Roberto | | | | |
| SUPERFICIE MQ. | DIMENSI | | DISTANZA ALTRE CONCESSIONI | | |
| 339 | FRONTE | 33,9 | PROFONDITA' | 10 | NORD 0 SUD 0 |

| | | | | |
|--------------------|--|-----|---------|---|
| PROGETTO UNITARIO: | DELIBERA | DEL | COMMIT: | SOC ASIAGO SAS SOC CRIMARE SRL IMM BORDI SAS IMM GIARDINO SAS |
| OGGETTO | RAZIONALIZZAZIONE ARENILE LIDO DI SAVIO NORD | | | |

| | |
|---------------------------|-------------------------|
| TITOLI EDILIZI RILASCIATI | NOTE AREA DI PERTINENZA |
|---------------------------|-------------------------|

| | |
|--|--|
| PG 11448/99 CONCESSIONE N 407/00. PRATICA IN CORSO CON PG 40090/01 PER VARIANTE A SISTEMAZIONE STERNA. | LOTTO IN PROPRIETA' PRIVATA MQ 2420. PORZIONE DI CONCESSIONE IN DEMANIO MARITTIMO DI MQ 339. |
|--|--|

| |
|--------------------|
| DATA |
| 28/04/2004 |
| RILEVATORI |
| GIUNCHI - MINGUZZI |
| AGGIORNAMENTO |
| |
| PAGINA 2 |

COMUNE DI RAVENNA
 AREA 6: PIANIFICAZIONE TERRITORIALE
 SERVIZIO PROGETTAZIONE URBANISTICA

CENSIMENTO STRUTTURE ARENILE

Pagina 1 Pagina 3

| | | | |
|--------------------------------|---------------|---------|--|
| CODICE STRUTTURA | 09.022 | | |
| LOC | LIDO DI SAVIO | | |
| VIA | VIALE ROMAGNA | | |
| CIVICO | 379 | PARTE | |
| CATASTO TERRENI RAVENNA | | | |
| SEZIONE | FOGLIO | MAPPALE | |
| | S | | |

ELEMENTI COSTITUENTI L'INSIEME

| | | | |
|---------------|------------------|--------------------|-----------------------|
| DENOMINAZIONE | Bagno Coco Beach | DESTINAZIONE D'USO | STABILIMENTO BALNEARE |
|---------------|------------------|--------------------|-----------------------|

SCHEMA STATO CONCESSIONATO

SCHEMA STATO RILEVATO

AREA DI SUPPORTO ALLA BALNEAZIONE

| | |
|------------------------|---|
| DESTINAZIONE D'USO | ACCESSIBILITA' |
| PARCHEGGIO MQ: 0 | <input type="checkbox"/> PRESENZA DI BARRIERE ARCHITETTONICHE |
| VERDE MQ: 0 | <input type="checkbox"/> PRESENZA DI DUNA IN AREA CONCESSIONATA |
| ATTREZ. SPORT. MQ: 260 | DIST. DUNAEDIF. / SCHEDA: / |
| SUP TEMPORANEE: 43,85 | RECINZIONE AREA: CEMENTO |

FOTO AREA A SUPPORTO DELLA BALNEAZIONE



SUPERFICI IMPERMEABILI

| | |
|--------------------|---------------------------|
| PAVIMENTATA MQ: 60 | PAVIMENTAZIONE: GETTO CLS |
|--------------------|---------------------------|

SUPERFICI PERMEABILI

| | |
|-----------------|--------------------------------|
| PAVIMENTATA MQ: | PAVIMENTAZIONE: LASTRE CEMENTO |
|-----------------|--------------------------------|

| | |
|------------|--------------------|
| N. CABINE: | STATO: SUFFICIENTE |
|------------|--------------------|

AREA DESTINATA ALLA BALNEAZIONE

| | | | |
|------------|-----------|----------------|-----------------|
| ATTIVITA': | OMBREGGIO | CAMPO SPORTIVO | AREA RICREATIVA |
|------------|-----------|----------------|-----------------|

SUPERFICI IMPERMEABILI

| | |
|-----------------|-----------------|
| PAVIMENTATA MQ: | PAVIMENTAZIONE: |
|-----------------|-----------------|

SUPERFICI PERMEABILI

| | |
|-----------------|--------------------------------|
| PAVIMENTATA MQ: | PAVIMENTAZIONE: LASTRE CEMENTO |
|-----------------|--------------------------------|

| | |
|--------------------|--------------------------------|
| N_OMBRELLONI: | ATTERRAGGIO NATANTI: |
| STATO: SUFFICIENTE | LARGHEZZA: 0 LUNGHEZZA: 0 |

FOTO AREA DESTINATA ALLA BALNEAZIONE



| DATI PIANO ARENILE 1996 | | ESISTENTE DA PROGETTO UNITARIO: | | DATI ULTIMA CONCESSIONE EDILIZIA: | | INTERVENTO CON PROGETTO UNITARIO: | |
|-------------------------|-----|---------------------------------|-----|-----------------------------------|-----|-----------------------------------|-----|
| ESISTENTE: | 80 | STRUTTURE FISSE: | 112 | STRUTTURE FISSE: | 168 | CON PROGETTO UNITARIO: | |
| INTERVENTO DIRETTO: | 135 | PAVIMENTAZIONI FISSE: | 60 | PAVIMENTAZIONI FISSE: | 0 | | |
| PROGETTO UNITARIO: | 150 | TOT. SUP. COPERTA: | 172 | TOT. SUP. COPERTA: | 168 | | 230 |

| |
|--------------------|
| DATA |
| 28/04/2004 |
| RILEVATORI |
| GIUNCHI - MINGUZZI |
| AGGIORNAMENTO |
| |
| PAGINA 3 |

| | | |
|--------------------------------|---------------|---------|
| CODICE STRUTTURA | 09.022 | |
| LOC | LIDO DI SAVIO | |
| VIA | VIALE ROMAGNA | |
| CIVICO | 379 PARTE | |
| CATASTO TERRENI RAVENNA | | |
| SEZIONE | FOGLIO | MAPPALE |
| S | | |

ELEMENTI COSTITUENTI L'INSIEME

| | | | |
|---------------|------------------|--------------------|-----------------------|
| DENOMINAZIONE | Bagno Coco Beach | DESTINAZIONE D'USO | STABILIMENTO BALNEARE |
|---------------|------------------|--------------------|-----------------------|

| | | | | |
|--------------------|-------------|-----------------|-------------|--------|
| CORPO A | COD. EDI | 72205 | | |
| DESTINAZIONE/USO: | MATERIALE : | CEMENTO ARMATO | | |
| BAR RISTORO | TIPO COSTR: | PREFABBRICATA | | |
| | COPERTURA: | PIANA | | |
| | INFISSI: | LEGN.ALLUM.MET. | | |
| | FINITURE: | INTONACATO | | |
| SUP. COPERTA: | 124 H: | 3,5 COLORE1: | ARANCIONE 2 | GRIGIO |
| SUP. PORTIC.: | H: | CONSERVAZIONE: | SUFFICIENTE | |
| STRUTTURA PORTICO: | MATERIALE: | | | |



| | | | | |
|--------------------|-------------|----------------|-------------|--------|
| CORPO B | COD. EDI | 72206 | | |
| DESTINAZIONE/USO: | MATERIALE : | CEMENTO ARMATO | | |
| CABINA | TIPO COSTR: | PREFABBRICATA | | |
| | COPERTURA: | PIANA | | |
| | INFISSI: | LEGNO | | |
| | FINITURE: | INTONACATO | | |
| SUP. COPERTA: | 26 H: | 2,5 COLORE1: | ARANCIONE 2 | GRIGIO |
| SUP. PORTIC.: | H: | CONSERVAZIONE: | SUFFICIENTE | |
| STRUTTURA PORTICO: | MATERIALE: | | | |



| | | | | |
|--------------------|-------------|----------------|-------------|--------|
| CORPO C | COD. EDI | 72604 | | |
| DESTINAZIONE/USO: | MATERIALE : | CEMENTO ARMATO | | |
| CABINA | TIPO COSTR: | PREFABBRICATA | | |
| | COPERTURA: | PIANA | | |
| | INFISSI: | LEGNO | | |
| | FINITURE: | INTONACATO | | |
| SUP. COPERTA: | 11,8 H: | 2,5 COLORE1: | ARANCIONE 2 | GRIGIO |
| SUP. PORTIC.: | H: | CONSERVAZIONE: | SUFFICIENTE | |
| STRUTTURA PORTICO: | MATERIALE: | | | |



| | | | | |
|--------------------|-------------|----------------|-------------|--------|
| CORPO D | COD. EDI | 72207 | | |
| DESTINAZIONE/USO: | MATERIALE : | CEMENTO ARMATO | | |
| GUARDIANIA | TIPO COSTR: | PREFABBRICATA | | |
| | COPERTURA: | PIANA | | |
| | INFISSI: | LEGNO | | |
| | FINITURE: | INTONACATO | | |
| SUP. COPERTA: | 6,6 H: | 2,5 COLORE1: | ARANCIONE 2 | GRIGIO |
| SUP. PORTIC.: | H: | CONSERVAZIONE: | SUFFICIENTE | |
| STRUTTURA PORTICO: | MATERIALE: | | | |




| | | | | | |
|--------------------|--|--|--------------------------------|---------------|---------|
| DATA |  COMUNE DI RAVENNA AREA 6: PIANIFICAZIONE TERRITORIALE SERVIZIO PROGETTAZIONE URBANISTICA | | CODICE STRUTTURA | 09.023 | |
| 28/04/2004 | | | LOC | LIDO DI SAVIO | |
| RILEVATORI | CENSIMENTO STRUTTURE ARENILE | | VIA | VIALE ROMAGNA | |
| GIUNCHI - MINGUZZI | | | CIVICO | 378 | PARTE |
| AGGIORNAMENTO | Pagina 2 | | ZONA PIANO ARENILE 96: | B-A1 | |
| | Pagina 3 | | CATASTO TERRENI RAVENNA | | |
| PAGINA 1 | | | SEZIONE | FOGLIO | MAPPALE |
| | | | S | | |

ELEMENTI COSTITUENTI L'INSIEME

| | | | |
|---------------|--------------------|--------------------|-----------------------|
| DENOMINAZIONE | Bagno Beach Volley | DESTINAZIONE D'USO | STABILIMENTO BALNEARE |
|---------------|--------------------|--------------------|-----------------------|

| | | | |
|--------------------|----------------|---------|---------|
| VINCOLI AMBIENTALI | DINAMICA COSTA | STABILE | TRATTO: |
|--------------------|----------------|---------|---------|

| | | | |
|--|--|---|--|
| <input checked="" type="checkbox"/> PAESISTICO LR 31/2000 -L.R. 27/88 -L.R. 1497/39 -L.R. 1039/39 -L.R. 431/85 | <input type="checkbox"/> RNS <input type="checkbox"/> IDROGEOLOGICO <input type="checkbox"/> SIC <input type="checkbox"/> ZPS | CONNESSIONE RETI CICLABILE >300ML AUTOBUS <300ML PARCHEGGI <300ML AUTOSTRADA >10KM STATALE >1KM PROVINCIALE >1KM |  |
|--|--|---|--|

| | |
|-----------|--|
| NOTE ZONA | |
|-----------|--|

| | | |
|--------------------------------------|----------------|-------------------|
| PRESENZA DI FILTRI E DIMENSIONAMENTO | ACCESSIBILITA' | MATERIALE RECINZ. |
|--------------------------------------|----------------|-------------------|

| | | | | | |
|------------|---------|-----------|-----|------------------|----------------|
| PINETA | ALTEZZA | LARGHEZZA | 0 | RECINZIONE | CEMENTO ARMATO |
| DUNA | ALTEZZA | LARGHEZZA | 0 | AREA RETROSTANTE | STATO: |
| RECINZIONE | ALTEZZA | LARGHEZZA | 0,2 | EDIFICATO | SUFFICIENTE |

ACCESSIBILITA' SPIAGGIA

| MODALITA' | NUMERO | PAVIMENTAZIONE | ACCESSI | CONCESSIONE |
|-----------|--------|----------------|-------------------|-------------|
| CARRABILE | 0 | | TIPOLOGIA DIRETTO | CONC. |
| PEDONALE | 0 | | PROPIETA' | |

PROTEZIONE DELLA COSTA


| | | | | | | |
|--|-------------|-------|-----------|------|-----------|------|
| <input type="checkbox"/> DIFESE A MARE PARALLELE | DIST. COSTA | 12406 | INTERASSE | 2999 | MATERIALE | TIPO |
| <input type="checkbox"/> DIFESE A MARE RADENTI | LUNGHEZZA | | MATERIALE | | TIPO | |
| <input type="checkbox"/> DIFESE A PENNELLO | LUNGHEZZA | | INTERASSE | | MATERIALE | TIPO |

AREA DI PERTINENZA


| | | | | | |
|--------------------|--|-------------|----------------------------|---|----------|
| PROPIETA' | PRIVATA | N° CONCES. | 130/98 | INIZIO | SCADENZA |
| CONCESSIONARIO | Roli Sandro | | P.I. | OSDR68B05D704H | |
| GESTORE | Roli Sandro | | | | |
| SUPERFICIE MQ. | DIMENSI | | DISTANZA ALTRE CONCESSIONI | | |
| 328 | FRONTE | PROFONDITA' | NORD | SUD | |
| PROGETTO UNITARIO: | DELIBERA | DEL | COMMIT: | SOC ASIAGO SAS SOC CRIMARE SRL IMM BORDI SAS IMM GIARDINO SAS | |
| OGGETTO | RAZIONALIZZAZIONE ARENILE LIDO DI SAVIO NORD | | | | |

| | |
|---------------------------|-------------------------|
| TITOLI EDILIZI RILASCIATI | NOTE AREA DI PERTINENZA |
|---------------------------|-------------------------|

| | |
|---|---|
| PG 54496/89 CONCESSIONE N 1449/90 CONCESSIONE IN SANATORIA. PG 1346/95 CONCESSIONE N 1797/95 PER AUMENTO DI SUPERFICIE PAVIMENTABILE. | NUMERO CABINE: 12, NUMERO DOCCE APERTE: 3 NUMERO DOCCE CHIUSE: 2, NUMERO SDRAI: 10 NUMERO OMBRELLONI: 86, NUMERO WC: 4. ATTIVITÀ: RISTORANTE STAGIONALE, BEACH VOLLEY, PALLACANESTRO, RACCHETTONI, NUOTO, SCUOLA WINDSURF, PING PONG. ORGANIZZAZIONE CAMPI ESTIVI. SUPERFICIE LOTTO IN PROPRIETA' PRIVATA MQ 2243/02 FRONTE ML 32,80 PROFONDITA' SUD ML 70,80, PROFONDITA' NORD ML 66,00 |
|---|---|



| |
|--------------------|
| DATA |
| 28/04/2004 |
| RILEVATORI |
| GIUNCHI - MINGUZZI |
| AGGIORNAMENTO |
| |
| PAGINA 2 |



COMUNE DI RAVENNA

AREA 6: PIANIFICAZIONE TERRITORIALE
SERVIZIO PROGETTAZIONE URBANISTICA

CENSIMENTO STRUTTURE ARENILE

Pagina 1
Pagina 3

| | | | |
|--------------------------------|---------------|---------|---|
| CODICE STRUTTURA | 09.023 | | |
| LOC | LIDO DI SAVIO | | |
| VIA | VIALE ROMAGNA | | |
| CIVICO | 378 | PARTE | B |
| CATASTO TERRENI RAVENNA | | | |
| SEZIONE | FOGLIO | MAPPALE | |
| S | | | |

ELEMENTI COSTITUENTI L'INSIEME

| | | | |
|---------------|--------------------|--------------------|-----------------------|
| DENOMINAZIONE | Bagno Beach Volley | DESTINAZIONE D'USO | STABILIMENTO BALNEARE |
|---------------|--------------------|--------------------|-----------------------|

SCHEMA STATO CONCESSIONATO

SCHEMA STATO RILEVATO

AREA DI SUPPORTO ALLA BALNEAZIONE

| | |
|------------------------|---|
| DESTINAZIONE D'USO | ACCESSIBILITA' |
| PARCHEGGIO MQ: 0 | <input type="checkbox"/> PRESENZA DI BARRIERE ARCHITETTONICHE |
| VERDE MQ: 615 | <input type="checkbox"/> PRESENZA DI DUNA IN AREA CONCESSIONATA |
| ATTREZ. SPORT. MQ: 262 | DIST. DUNA EDIF. / SCHEDA: / |
| SUP TEMPORANEE: 0,00 | RECINZIONE AREA: CEMENTO |

FOTO AREA A SUPPORTO DELLA BALNEAZIONE



| | |
|------------------------------------|--------------------------------|
| SUPERFICI IMPERMEABILI | |
| PAVIMENTATA MQ: 45 | PAVIMENTAZIONE: GETTO CLS |
| SUPERFICI PERMEABILI | |
| PAVIMENTATA MQ: | PAVIMENTAZIONE: LASTRE CEMENTO |
| PRESENZA DI ALBERATURE E CESPUGLI. | |

| | |
|---------------|--------------------|
| N. CABINE: 12 | STATO: SUFFICIENTE |
|---------------|--------------------|

AREA DESTINATA ALLA BALNEAZIONE

| | | | |
|-------------------------------|--------------------------------|----------------|-----------------|
| ATTIVITA': | OMBREGGIO | CAMPO SPORTIVO | AREA RICREATIVA |
| SUPERFICI IMPERMEABILI | | | |
| PAVIMENTATA MQ: | PAVIMENTAZIONE: | | |
| SUPERFICI PERMEABILI | | | |
| PAVIMENTATA MQ: | PAVIMENTAZIONE: LASTRE CEMENTO | | |
| N_OMBRELLONI: 86 | ATTERRAGGIO NATANTI: | | |
| STATO: SUFFICIENTE | LARGHEZZA: 0 | LUNGHEZZA: 0 | |

FOTO AREA DESTINATA ALLA BALNEAZIONE



| DATI PIANO ARENILE 1996 | | ESISTENTE DA PROGETTO UNITARIO: | | DATI ULTIMA CONCESSIONE EDILIZIA: | | INTERVENTO CON PROGETTO UNITARIO: | |
|-------------------------|-----|---------------------------------|-----|-----------------------------------|-----|-----------------------------------|--|
| ESISTENTE: | 100 | STRUTTURE FISSE: | 100 | STRUTTURE FISSE: | 100 | | |
| INTERVENTO DIRETTO: | 135 | PAVIMENTAZIONI FISSE: | 45 | PAVIMENTAZIONI FISSE: | 45 | | |
| PROGETTO UNITARIO: | 150 | TOT. SUP. COPERTA: | 145 | TOT. SUP. COPERTA: | 145 | 230 | |

| |
|--------------------|
| DATA |
| 28/04/2004 |
| RILEVATORI |
| GIUNCHI - MINGUZZI |
| AGGIORNAMENTO |
| |
| PAGINA 3 |

| | | | |
|--------------------------------|---------------|---------|---|
| CODICE STRUTTURA | 09.023 | | |
| LOC | LIDO DI SAVIO | | |
| VIA | VIALE ROMAGNA | | |
| CIVICO | 378 | PARTE | B |
| CATASTO TERRENI RAVENNA | | | |
| SEZIONE | FOGLIO | MAPPALE | |
| S | | | |

ELEMENTI COSTITUENTI L'INSIEME

| | | | |
|---------------|--------------------|--------------------|-----------------------|
| DENOMINAZIONE | Bagno Beach Volley | DESTINAZIONE D'USO | STABILIMENTO BALNEARE |
|---------------|--------------------|--------------------|-----------------------|

| | | | | | | | |
|--------------------|-------------|------------------|----------------|----------------|-------------|---|---------|
| CORPO A | COD. EDI | 72419 | | | | | |
| DESTINAZIONE/USO: | MATERIALE: | CEMENTO ARMATO | | | | | |
| BAR RISTORO | TIPO COSTR: | PREFABBRICATA | | | | | |
| | COPERTURA: | PIANA | | | | | |
| | INFISSI: | LEGNO, ALLUMINIO | | | | | |
| | FINITURE: | INTONACATO | | | | | |
| SUP. COPERTA: | 0 | H: | 3,5 | COLORE1: | BIANCO | 2 | AZZURRO |
| SUP. PORTIC.: | 30,85 | H: | 3,5 | CONSERVAZIONE: | SUFFICIENTE | | |
| STRUTTURA PORTICO: | FISSA | MATERIALE: | CEMENTO ARMATO | | | | |



| | | | | | | | |
|--------------------|-------------|----------------|-----|----------------|--------|---|---------|
| CORPO B | COD. EDI | 72253 | | | | | |
| DESTINAZIONE/USO: | MATERIALE: | CEMENTO ARMATO | | | | | |
| CABINA | TIPO COSTR: | PREFABBRICATA | | | | | |
| GUARDIANIA | COPERTURA: | PIANA | | | | | |
| | INFISSI: | LEGNO | | | | | |
| | FINITURE: | INTONACATO | | | | | |
| SUP. COPERTA: | 0 | H: | 2,5 | COLORE1: | BIANCO | 2 | AZZURRO |
| SUP. PORTIC.: | | H: | | CONSERVAZIONE: | | | |
| STRUTTURA PORTICO: | | MATERIALE: | | | | | |




| | | | | | | | |
|--------------------|-------------|----------------|-----|----------------|-------------|---|---------|
| CORPO C | COD. EDI | 72254 | | | | | |
| DESTINAZIONE/USO: | MATERIALE: | CEMENTO ARMATO | | | | | |
| GUARDIANIA | TIPO COSTR: | PREFABBRICATA | | | | | |
| | COPERTURA: | PIANA | | | | | |
| | INFISSI: | LEGNO | | | | | |
| | FINITURE: | INTONACATO | | | | | |
| SUP. COPERTA: | 0 | H: | 2,3 | COLORE1: | BIANCO | 2 | AZZURRO |
| SUP. PORTIC.: | | H: | | CONSERVAZIONE: | SUFFICIENTE | | |
| STRUTTURA PORTICO: | | MATERIALE: | | | | | |



| | | | | | | | |
|--------------------|-------------|------------|--|----------------|--|---|--|
| CORPO D | COD. EDI | | | | | | |
| DESTINAZIONE/USO: | MATERIALE: | | | | | | |
| | TIPO COSTR: | | | | | | |
| | COPERTURA: | | | | | | |
| | INFISSI: | | | | | | |
| | FINITURE: | | | | | | |
| SUP. COPERTA: | | H: | | COLORE1: | | 2 | |
| SUP. PORTIC.: | | H: | | CONSERVAZIONE: | | | |
| STRUTTURA PORTICO: | | MATERIALE: | | | | | |




| | | | | | |
|--------------------|--|--|------------------|--------------------------------|---------------|
| DATA |  COMUNE DI RAVENNA AREA 6: PIANIFICAZIONE TERRITORIALE SERVIZIO PROGETTAZIONE URBANISTICA | | CODICE STRUTTURA | 09.024 | |
| 28/04/2004 | | | LOC | LIDO DI SAVIO | |
| RILEVATORI | CENSIMENTO STRUTTURE ARENILE | | | VIA | VIALE RAVENNA |
| GIUNCHI - MINGUZZI | | | | CIVICO | PARTE |
| AGGIORNAMENTO | Pagina 2 | | | ZONA PIANO ARENILE 96: | B-A1 |
| | Pagina 3 | | | CATASTO TERRENI RAVENNA | |
| PAGINA 1 | | | SEZIONE | FOGLIO | MAPPALE |
| | | | S | | |

ELEMENTI COSTITUENTI L'INSIEME

| | | | |
|---------------|----------------------|--------------------|-----------------------|
| DENOMINAZIONE | Bagno Rapa Nui Beach | DESTINAZIONE D'USO | STABILIMENTO BALNEARE |
|---------------|----------------------|--------------------|-----------------------|

| | | | |
|--------------------|----------------|---------|---------|
| VINCOLI AMBIENTALI | DINAMICA COSTA | STABILE | TRATTO: |
|--------------------|----------------|---------|---------|

| | | | |
|--|--|---|--|
| <input checked="" type="checkbox"/> PAESISTICO LR 31/2000 -L.R. 27/88 -L.R. 1497/39 -L.R. 1039/39 -L.R. 431/85 | <input type="checkbox"/> RNS <input type="checkbox"/> IDROGEOLOGICO <input type="checkbox"/> SIC <input type="checkbox"/> ZPS | CONNESSIONE RETI CICLABILE >300ML AUTOBUS <300ML PARCHEGGI <300ML AUTOSTRADA >10KM STATALE >1KM PROVINCIALE >1KM |  |
|--|--|---|--|

| | |
|-----------|--|
| NOTE ZONA | |
|-----------|--|

| | | |
|--------------------------------------|----------------|-------------------|
| PRESENZA DI FILTRI E DIMENSIONAMENTO | ACCESSIBILITA' | MATERIALE RECINZ. |
|--------------------------------------|----------------|-------------------|

| | | | | | |
|--------------------|-----|-----------|-----|------------------|----------------|
| PINETA ALTEZZA | | LARGHEZZA | 0 | RECINZIONE | CEMENTO ARMATO |
| DUNA ALTEZZA | | LARGHEZZA | 0 | AREA RETROSTANTE | STATO: |
| RECINZIONE ALTEZZA | 1,5 | LARGHEZZA | 0,2 | EDIFICATO | SUFFICIENTE |

ACCESSIBILITA' SPIAGGIA

| MODALITA' | NUMERO | PAVIMENTAZIONE | ACCESSI | CONCESSIONE |
|-----------|--------|----------------|-------------------------|-------------|
| CARRABILE | 1 | ASFALTATA | TIPOLOGIA NON ESCLUSIVO | CONC. |
| PEDONALE | 0 | | PROPRIETA' COMUNE | |

PROTEZIONE DELLA COSTA


| | | | | | | | | |
|--|-------------|-------|-----------|------|-----------|--|------|--|
| <input type="checkbox"/> DIFESE A MARE PARALLELE | DIST. COSTA | 11436 | INTERASSE | 3527 | MATERIALE | | TIPO | |
| <input type="checkbox"/> DIFESE A MARE RADENTI | LUNGHEZZA | | MATERIALE | | TIPO | | | |
| <input type="checkbox"/> DIFESE A PENNELLO | LUNGHEZZA | | INTERASSE | | MATERIALE | | TIPO | |

AREA DI PERTINENZA

| | | | | | | | |
|--------------------|--|------------|----------------------------|--------|---------|---|-----|
| PROPRIETA' | DEM.MARITTIMO | N° CONCES. | | INIZIO | | SCADENZA | |
| CONCESSIONARIO | Maroni Gino | | P.I. | | | | |
| GESTORE | Maroni Gino | | | | | | |
| SUPERFICIE MQ. | DIMENSI | | DISTANZA ALTRE CONCESSIONI | | | | |
| | FRONTE | | PROFONDITA' | | NORD | | SUD |
| PROGETTO UNITARIO: | DELIBERA | | DEL | | COMMIT: | SOC ASIAGO SAS SOC CRIMARE SRL IMM BORDI SAS IMM GIARDINO SAS | |
| OGGETTO | RAZIONALIZZAZIONE ARENILE LIDO DI SAVIO NORD | | | | | | |

| | |
|---------------------------|-------------------------|
| TITOLI EDILIZI RILASCIATI | NOTE AREA DI PERTINENZA |
|---------------------------|-------------------------|

| | |
|--|---|
| | NUMERO CABINE: 4, NUMERO DOCCE APERTE: 4 NUMERO DOCCE CHIUSE: 1, NUMERO LETTINI: 350 NUMERO OMBRELLONI: 90, NUMERO WC: 2 NUMERO LAVAPIEDI: 2. ATTIVITA': ANIMAZIONE, RISTORANTE, BEACH VOLLEY, PALLACANESTRO, RACCHETTONI, NUOTO, CALCETTO DUE PER DUE, RESTI ELASTICHE NOLEGGIO CANOE E PEDALONI. |
|--|---|



| |
|--------------------|
| DATA |
| 28/04/2004 |
| RILEVATORI |
| GIUNCHI - MINGUZZI |
| AGGIORNAMENTO |
| |
| PAGINA 2 |

COMUNE DI RAVENNA
 AREA 6: PIANIFICAZIONE TERRITORIALE
 SERVIZIO PROGETTAZIONE URBANISTICA

CENSIMENTO STRUTTURE ARENILE

| | | | |
|--------------------------------|---------------|---------|--|
| CODICE STRUTTURA | 09.024 | | |
| LOC | LIDO DI SAVIO | | |
| VIA | VIALE RAVENNA | | |
| CIVICO | | PARTE | |
| CATASTO TERRENI RAVENNA | | | |
| SEZIONE | FOGLIO | MAPPALE | |
| | S | | |

ELEMENTI COSTITUENTI L'INSIEME

| | | | |
|---------------|----------------------|--------------------|-----------------------|
| DENOMINAZIONE | Bagno Rapa Nui Beach | DESTINAZIONE D'USO | STABILIMENTO BALNEARE |
|---------------|----------------------|--------------------|-----------------------|

SCHEMA STATO CONCESSIONATO

SCHEMA STATO RILEVATO

AREA DI SUPPORTO ALLA BALNEAZIONE

| | |
|------------------------|---|
| DESTINAZIONE D'USO | ACCESSIBILITA' |
| PARCHEGGIO MQ: 0 | <input type="checkbox"/> PRESENZA DI BARRIERE ARCHITETTONICHE |
| VERDE MQ: 0 | <input type="checkbox"/> PRESENZA DI DUNA IN AREA CONCESSIONATA |
| ATTREZ. SPORT. MQ: 520 | DIST. DUNA EDIF. / SCHEDA: / |
| SUP TEMPORANEE: 0,00 | RECINZIONE AREA: MURATURA |

FOTO AREA A SUPPORTO DELLA BALNEAZIONE



SUPERFICI IMPERMEABILI

| | |
|-------------------|-----------------|
| PAVIMENTATA MQ: 0 | PAVIMENTAZIONE: |
|-------------------|-----------------|

SUPERFICI PERMEABILI

| | |
|-----------------|--------------------------------|
| PAVIMENTATA MQ: | PAVIMENTAZIONE: LASTRE CEMENTO |
|-----------------|--------------------------------|

| | |
|--------------|--------------------|
| N. CABINE: 4 | STATO: SUFFICIENTE |
|--------------|--------------------|

AREA DESTINATA ALLA BALNEAZIONE

| | | | |
|------------|-----------|----------------|-----------------|
| ATTIVITA': | OMBREGGIO | CAMPO SPORTIVO | AREA RICREATIVA |
|------------|-----------|----------------|-----------------|

SUPERFICI IMPERMEABILI

| | |
|-----------------|-----------------|
| PAVIMENTATA MQ: | PAVIMENTAZIONE: |
|-----------------|-----------------|

SUPERFICI PERMEABILI

| | |
|-----------------|--------------------------------|
| PAVIMENTATA MQ: | PAVIMENTAZIONE: LASTRE CEMENTO |
|-----------------|--------------------------------|

| | |
|--------------------|---------------------------|
| N_OMBRELLONI: 90 | ATTERRAGGIO NATANTI: |
| STATO: SUFFICIENTE | LARGHEZZA: 0 LUNGHEZZA: 0 |

FOTO AREA DESTINATA ALLA BALNEAZIONE



| DATI PIANO ARENILE 1996 | | ESISTENTE DA PROGETTO UNITARIO: | | DATI ULTIMA CONCESSIONE EDILIZIA: | | INTERVENTO CON PROGETTO UNITARIO: | |
|-------------------------|-----|---------------------------------|----|-----------------------------------|---|-----------------------------------|-----|
| ESISTENTE: | 80 | STRUTTURE FISSE: | 79 | STRUTTURE FISSE: | 0 | INTERVENTO CON PROGETTO UNITARIO: | |
| INTERVENTO DIRETTO: | 135 | PAVIMENTAZIONI FISSE: | 0 | PAVIMENTAZIONI FISSE: | 0 | | |
| PROGETTO UNITARIO: | 150 | TOT. SUP. COPERTA: | 79 | TOT. SUP. COPERTA: | 0 | | 150 |

| |
|--------------------|
| DATA |
| 28/04/2004 |
| RILEVATORI |
| GIUNCHI - MINGUZZI |
| AGGIORNAMENTO |
| |
| PAGINA 3 |

COMUNE DI RAVENNA
 AREA 6: PIANIFICAZIONE TERRITORIALE E
 SERVIZIO PROGETTAZIONE URBANISTICA

CENSIMENTO STRUTTURE ARENILE

| | | |
|--------------------------------|---------------|---------|
| CODICE STRUTTURA | 09.024 | |
| LOC | LIDO DI SAVIO | |
| VIA | VIALE RAVENNA | |
| CIVICO | PARTE | |
| | | |
| CATASTO TERRENI RAVENNA | | |
| SEZIONE | FOGLIO | MAPPALE |
| | S | |

ELEMENTI COSTITUENTI L'INSIEME

| | | | |
|---------------|----------------------|--------------------|-----------------------|
| DENOMINAZIONE | Bagno Rapa Nui Beach | DESTINAZIONE D'USO | STABILIMENTO BALNEARE |
|---------------|----------------------|--------------------|-----------------------|

| | | | |
|--------------------|-------------|-----------------|----------------------------|
| CORPO A | | COD. EDI | 72523 |
| DESTINAZIONE/USO: | MATERIALE : | CEMENTO ARMATO | |
| BAR RISTORO | TIPO COSTR: | PREFABBRICATA | |
| | COPERTURA: | DUE FALDE | |
| | INFISSI: | LEGNO | |
| | FINITURE: | INTONACATO | |
| SUP. COPERTA: | 0 H: | 3 | COLORE1: BIANCO 2 MARRONE |
| SUP. PORTIC.: | H: | 3 | CONSERVAZIONE: SUFFICIENTE |
| STRUTTURA PORTICO: | FISSA | MATERIALE: | LEGNO |



| | | | |
|--------------------|-------------|-----------------|----------------------------|
| CORPO B | | COD. EDI | 72273 |
| DESTINAZIONE/USO: | MATERIALE : | CEMENTO ARMATO | |
| CABINA | TIPO COSTR: | PREFABBRICATA | |
| MAGAZZINO | COPERTURA: | UNA FALDA | |
| | INFISSI: | LEGNO | |
| | FINITURE: | INTONACATO | |
| SUP. COPERTA: | 0 H: | 2,5 | COLORE1: BIANCO 2 MARRONE |
| SUP. PORTIC.: | H: | | CONSERVAZIONE: SUFFICIENTE |
| STRUTTURA PORTICO: | | MATERIALE: | |




| | | | |
|--------------------|-------------|-----------------|----------------------------|
| CORPO C | | COD. EDI | 72272 |
| DESTINAZIONE/USO: | MATERIALE : | CEMENTO ARMATO | |
| CABINA | TIPO COSTR: | PREFABBRICATA | |
| SERVIZIO IGIENICO | COPERTURA: | UNA FALDA | |
| | INFISSI: | LEGNO | |
| | FINITURE: | INTONACATO | |
| SUP. COPERTA: | 0 H: | 2,5 | COLORE1: BIANCO 2 MARRONE |
| SUP. PORTIC.: | H: | | CONSERVAZIONE: SUFFICIENTE |
| STRUTTURA PORTICO: | | MATERIALE: | |



| | | | |
|--------------------|-------------|-----------------|----------------------------|
| CORPO D | | COD. EDI | 72425 |
| DESTINAZIONE/USO: | MATERIALE : | LEGNO | |
| PERGOLATO | TIPO COSTR: | PREFABBRICATA | |
| | COPERTURA: | UNA FALDA | |
| | INFISSI: | | |
| | FINITURE: | FACCIA A VISTA | |
| SUP. COPERTA: | 0 H: | 2,7 | COLORE1: MARRONE 2 |
| SUP. PORTIC.: | H: | | CONSERVAZIONE: SUFFICIENTE |
| STRUTTURA PORTICO: | | MATERIALE: | |





| | | | | | |
|--------------------|--|--|--------------------------------|---------------|---------|
| DATA |  COMUNE DI RAVENNA AREA 6: PIANIFICAZIONE TERRITORIALE SERVIZIO PROGETTAZIONE URBANISTICA | | CODICE STRUTTURA | 09.025 | |
| 28/04/2004 | | | LOC | LIDO DI SAVIO | |
| RILEVATORI | CENSIMENTO STRUTTURE ARENILE | | VIA | VIA LAVEZZOLA | |
| GIUNCHI - MINGUZZI | | | CIVICO | 2 PARTE | |
| AGGIORNAMENTO | Pagina 2 | | ZONA PIANO ARENILE 96: | B-A1 | |
| | Pagina 3 | | CATASTO TERRENI RAVENNA | | |
| PAGINA 1 | | | SEZIONE | FOGLIO | MAPPALE |
| | | | S | | |

ELEMENTI COSTITUENTI L'INSIEME

| | | | |
|---------------|---------------|--------------------|-----------------------|
| DENOMINAZIONE | Bagno Rossi's | DESTINAZIONE D'USO | STABILIMENTO BALNEARE |
|---------------|---------------|--------------------|-----------------------|

| | | | |
|--------------------|----------------|---------|---------|
| VINCOLI AMBIENTALI | DINAMICA COSTA | STABILE | TRATTO: |
|--------------------|----------------|---------|---------|

| | | | | |
|--|--|---|--|--|
| <input checked="" type="checkbox"/> PAESISTICO LR 31/2000 -L.R. 27/88 -L.R. 1497/39 -L.R. 1039/39 -L.R. 431/85 | <input type="checkbox"/> RNS <input type="checkbox"/> IDROGEOLOGICO <input type="checkbox"/> SIC <input type="checkbox"/> ZPS | CONNESSIONE RETI CICLABILE >300ML AUTOBUS <300ML PARCHEGGI <300ML AUTOSTRADA >10KM STATALE >1KM PROVINCIALE >1KM |  |  |
|--|--|---|--|--|

| | |
|-----------|--|
| NOTE ZONA | |
|-----------|--|

| | | |
|--------------------------------------|----------------|-------------------|
| PRESENZA DI FILTRI E DIMENSIONAMENTO | ACCESSIBILITA' | MATERIALE RECINZ. |
|--------------------------------------|----------------|-------------------|

| | | | | | | |
|------------|---------|-----|-----------|-----|------------------|----------------|
| PINETA | ALTEZZA | | LARGHEZZA | 0 | RECINZIONE | CEMENTO ARMATO |
| DUNA | ALTEZZA | | LARGHEZZA | 0 | AREA RETROSTANTE | STATO: |
| RECINZIONE | ALTEZZA | 1,8 | LARGHEZZA | 0,2 | EDIFICATO | SUFFICIENTE |

| |
|-------------------------|
| ACCESSIBILITA' SPIAGGIA |
|-------------------------|

| | | | | |
|-----------|--------|----------------|-----------|---------------------|
| MODALITA' | NUMERO | PAVIMENTAZIONE | ACCESSI | CONCESSIONE |
| CARRABILE | 1 | ASFALTATA | TIPOLOGIA | NON ESCLUSIVO CONC. |
| PEDONALE | 0 | | PROPIETA' | COMUNE |

| |
|------------------------|
| PROTEZIONE DELLA COSTA |
|------------------------|

| | | | | | | | | |
|--|-------------|-------|-----------|------|-----------|--|------|--|
| <input type="checkbox"/> DIFESE A MARE PARALLELE | DIST. COSTA | 11619 | INTERASSE | 3527 | MATERIALE | | TIPO | |
| <input type="checkbox"/> DIFESE A MARE RADENTI | LUNGHEZZA | | MATERIALE | | TIPO | | | |
| <input type="checkbox"/> DIFESE A PENNELLO | LUNGHEZZA | | INTERASSE | | MATERIALE | | TIPO | |

| |
|--------------------|
| AREA DI PERTINENZA |
|--------------------|

| | | | | | | | |
|----------------|---------------|----------------------------|------------------|--------|--|----------|--|
| PROPIETA' | DEM.MARITTIMO | N° CONCES. | 32/01 | INIZIO | | SCADENZA | |
| CONCESSIONARIO | Rossi Vera | P.I. | RSSVRE50E55C553I | | | | |
| GESTORE | Rossi Vera | | | | | | |
| SUPERFICIE MQ. | DIMENSI | DISTANZA ALTRE CONCESSIONI | | | | | |
| 510 | FRONTE | PROFONDITA' | NORD | SUD | | | |

| | | | | | | |
|--------------------|--|--|-----|--|---------|---|
| PROGETTO UNITARIO: | DELIBERA | | DEL | | COMMIT: | SOC ASIAGO SAS SOC CRIMARE SRL IMM BORDI SAS IMM GIARDINO SAS |
| OGGETTO | RAZIONALIZZAZIONE ARENILE LIDO DI SAVIO NORD | | | | | |

| | |
|---------------------------|-------------------------|
| TITOLI EDILIZI RILASCIATI | NOTE AREA DI PERTINENZA |
|---------------------------|-------------------------|

| | |
|--|--|
| | NUMERO CABINE: 9,NUMERO DOCCE APERTE: 2 NUMERO WC: 3,NUMERO LAVAPIEDI: 1. |
|--|--|

| |
|--------------------|
| DATA |
| 28/04/2004 |
| RILEVATORI |
| GIUNCHI - MINGUZZI |
| AGGIORNAMENTO |
| |
| PAGINA 2 |



COMUNE DI RAVENNA

AREA 6: PIANIFICAZIONE TERRITORIALE
SERVIZIO PROGETTAZIONE URBANISTICA

CENSIMENTO STRUTTURE ARENILE

Pagina 1
Pagina 3

| | | |
|--------------------------------|---------------|---------|
| CODICE STRUTTURA | 09.025 | |
| LOC | LIDO DI SAVIO | |
| VIA | VIA LAVEZZOLA | |
| CIVICO | 2 PARTE | |
| CATASTO TERRENI RAVENNA | | |
| SEZIONE | FOGLIO | MAPPALE |
| S | | |

ELEMENTI COSTITUENTI L'INSIEME

| | | | |
|---------------|---------------|--------------------|-----------------------|
| DENOMINAZIONE | Bagno Rossi's | DESTINAZIONE D'USO | STABILIMENTO BALNEARE |
|---------------|---------------|--------------------|-----------------------|

SCHEMA STATO CONCESSIONATO

SCHEMA STATO RILEVATO

AREA DI SUPPORTO ALLA BALNEAZIONE

| | |
|----------------------|---|
| DESTINAZIONE D'USO | ACCESSIBILITA' |
| PARCHEGGIO MQ: 0 | <input type="checkbox"/> PRESENZA DI BARRIERE ARCHITETTONICHE |
| VERDE MQ: 0 | <input type="checkbox"/> PRESENZA DI DUNA IN AREA CONCESSIONATA |
| ATTREZ. SPORT. MQ: 0 | DIST. DUNA EDIF. / SCHEDA: / |
| SUP TEMPORANEE: 0,00 | RECINZIONE AREA: CEMENTO |

FOTO AREA A SUPPORTO DELLA BALNEAZIONE



SUPERFICI IMPERMEABILI

| | |
|-------------------|-----------------|
| PAVIMENTATA MQ: 0 | PAVIMENTAZIONE: |
|-------------------|-----------------|

SUPERFICI PERMEABILI

| | |
|-----------------|------------------------------|
| PAVIMENTATA MQ: | PAVIMENTAZIONE: PIASTRELLATO |
|-----------------|------------------------------|

EDIFICIO E: DI MQ 4,51, ALTEZZA ML. 2,5, DESTINAZIONE D'USO MAGAZZINO, IN CEMENTO ARMATO, PREFABBRICATO, COPERTURA AD UNA FALDA, INTONACATO E DI COLOR GIALLO CON RIFINITURE MARRONI. RISCOSTRATA PRESENZA DI SUPERFICIE PAV. IMPERMEABILE NON

| | |
|--------------|--------------------|
| N. CABINE: 9 | STATO: SUFFICIENTE |
|--------------|--------------------|

AREA DESTINATA ALLA BALNEAZIONE

| |
|----------------------|
| ATTIVITA': OMBREGGIO |
|----------------------|

SUPERFICI IMPERMEABILI

| | |
|-----------------|-----------------|
| PAVIMENTATA MQ: | PAVIMENTAZIONE: |
|-----------------|-----------------|

SUPERFICI PERMEABILI

| | |
|-----------------|-----------------|
| PAVIMENTATA MQ: | PAVIMENTAZIONE: |
|-----------------|-----------------|

| | |
|---------------|----------------------|
| N_OMBRELLONI: | ATTERRAGGIO NATANTI: |
|---------------|----------------------|

| | | |
|--------------------|------------|------------|
| STATO: SUFFICIENTE | LARGHEZZA: | LUNGHEZZA: |
|--------------------|------------|------------|

FOTO AREA DESTINATA ALLA BALNEAZIONE



| DATI PIANO ARENILE 1996 | | ESISTENTE DA PROGETTO UNITARIO: | | DATI ULTIMA CONCESSIONE EDILIZIA: | | INTERVENTO CON PROGETTO UNITARIO: | |
|-------------------------|---|---------------------------------|----|-----------------------------------|---|-----------------------------------|--|
| ESISTENTE: | 0 | STRUTTURE FISSE: | 39 | STRUTTURE FISSE: | 0 | | |
| INTERVENTO DIRETTO: | 0 | PAVIMENTAZIONI FISSE: | 0 | PAVIMENTAZIONI FISSE: | 0 | | |
| PROGETTO UNITARIO: | 0 | TOT. SUP. COPERTA: | 39 | TOT. SUP. COPERTA: | 0 | | |

| |
|--------------------|
| DATA |
| 28/04/2004 |
| RILEVATORI |
| GIUNCHI - MINGUZZI |
| AGGIORNAMENTO |
| |
| PAGINA 3 |



COMUNE DI RAVENNA

AREA 6: PIANIFICAZIONE TERRITORIALE E SERVIZIO PROGETTAZIONE URBANISTICA

CENSIMENTO STRUTTURE ARENILE

| | | |
|--------------------------------|---------------|---------|
| CODICE STRUTTURA | 09.025 | |
| LOC | LIDO DI SAVIO | |
| VIA | VIA LAVEZZOLA | |
| CIVICO | 2 PARTE | |
| CATASTO TERRENI RAVENNA | | |
| SEZIONE | FOGLIO | MAPPALE |
| S | | |

ELEMENTI COSTITUENTI L'INSIEME

| | | | |
|---------------|---------------|--------------------|-----------------------|
| DENOMINAZIONE | Bagno Rossi's | DESTINAZIONE D'USO | STABILIMENTO BALNEARE |
|---------------|---------------|--------------------|-----------------------|

| | | | |
|--------------------|-------------|-----------------|-------------|
| CORPO A | | COD. EDI | 72513 |
| DESTINAZIONE/USO: | MATERIALE : | CEMENTO ARMATO | |
| MAGAZZINO | TIPO COSTR: | PREFABBRICATA | |
| | COPERTURA: | PIANA | |
| | INFISSI: | ALLUMINIO | |
| | FINITURE: | INTONACATO | |
| SUP. COPERTA: | 0 | H: | 2,4 |
| | | COLORE1: | GIALLO 2 |
| SUP. PORTIC.: | | H: | |
| | | CONSERVAZIONE: | SUFFICIENTE |
| STRUTTURA PORTICO: | | MATERIALE: | |



| | | | |
|--------------------|-------------|-----------------|------------------|
| CORPO B | | COD. EDI | 72276 |
| DESTINAZIONE/USO: | MATERIALE : | CEMENTO ARMATO | |
| CABINA | TIPO COSTR: | PREFABBRICATA | |
| | COPERTURA: | UNA FALDA | |
| | INFISSI: | LEGNO | |
| | FINITURE: | INTONACATO | |
| SUP. COPERTA: | 0 | H: | 2,5 |
| | | COLORE1: | GIALLO 2 MARRONE |
| SUP. PORTIC.: | | H: | |
| | | CONSERVAZIONE: | |
| STRUTTURA PORTICO: | | MATERIALE: | |



| | | | |
|--------------------|-------------|-----------------|------------------|
| CORPO C | | COD. EDI | 72274 |
| DESTINAZIONE/USO: | MATERIALE : | CEMENTO ARMATO | |
| CABINA | TIPO COSTR: | PREFABBRICATA | |
| | COPERTURA: | UNA FALDA | |
| | INFISSI: | LEGNO | |
| | FINITURE: | INTONACATO | |
| SUP. COPERTA: | 0 | H: | 2,5 |
| | | COLORE1: | GIALLO 2 MARRONE |
| SUP. PORTIC.: | | H: | |
| | | CONSERVAZIONE: | SUFFICIENTE |
| STRUTTURA PORTICO: | | MATERIALE: | |



| | | | |
|--------------------|-------------|-----------------|------------------|
| CORPO D | | COD. EDI | 72275 |
| DESTINAZIONE/USO: | MATERIALE : | CEMENTO ARMATO | |
| SERVIZIO IGIENICO | TIPO COSTR: | PREFABBRICATA | |
| | COPERTURA: | UNA FALDA | |
| | INFISSI: | LEGNO | |
| | FINITURE: | INTONACATO | |
| SUP. COPERTA: | 0 | H: | 2,5 |
| | | COLORE1: | GIALLO 2 MARRONE |
| SUP. PORTIC.: | | H: | |
| | | CONSERVAZIONE: | SUFFICIENTE |
| STRUTTURA PORTICO: | | MATERIALE: | |



| | | | | | |
|--------------------|--|--|------------------|--------------------------------|-----------|
| DATA |  COMUNE DI RAVENNA AREA 6: PIANIFICAZIONE TERRITORIALE SERVIZIO PROGETTAZIONE URBANISTICA | | CODICE STRUTTURA | 09.026 | |
| 28/04/2004 | | | LOC | LIDO DI SAVIO | |
| RILEVATORI | CENSIMENTO STRUTTURE ARENILE | | | VIA | VIA LUGO |
| GIUNCHI - MINGUZZI | | | | CIVICO | 372 PARTE |
| AGGIORNAMENTO | Pagina 2 | | | ZONA PIANO ARENILE 96: | B-A1 |
| PAGINA 1 | Pagina 3 | | | CATASTO TERRENI RAVENNA | |
| | | | SEZIONE | FOGLIO | MAPPALE |
| | | | S | | |

ELEMENTI COSTITUENTI L'INSIEME

| | | | |
|---------------|-----------------|--------------------|-----------------------|
| DENOMINAZIONE | Bagno Margarita | DESTINAZIONE D'USO | STABILIMENTO BALNEARE |
|---------------|-----------------|--------------------|-----------------------|

| | | | |
|--------------------|----------------|----------|---------|
| VINCOLI AMBIENTALI | DINAMICA COSTA | EROSIONE | TRATTO: |
|--------------------|----------------|----------|---------|

| | | | | |
|--|--|---|--|---------|
| <input checked="" type="checkbox"/> PAESISTICO LR 31/2000 -L.R. 27/88 -L.R. 1497/39 -L.R. 1039/39 -L.R. 431/85 | <input type="checkbox"/> RNS <input type="checkbox"/> IDROGEOLOGICO <input type="checkbox"/> SIC <input type="checkbox"/> ZPS | CONNESSIONE RETI CICLABILE >300ML AUTOBUS <300ML PARCHEGGI <300ML AUTOSTRADA >10KM STATALE >1KM PROVINCIALE >1KM |  | TRATTO: |
|--|--|---|--|---------|

| | |
|-----------|--|
| NOTE ZONA | |
|-----------|--|

| | | |
|---|---|--------------------------------|
| PRESENZA DI FILTRI E DIMENSIONAMENTO | ACCESSIBILITA' | MATERIALE RECINZ. |
| PINETA ALTEZZA <input type="text"/> LARGHEZZA <input type="text"/> 0 DUNA ALTEZZA <input type="text"/> LARGHEZZA <input type="text"/> 0 RECINZIONE ALTEZZA <input type="text"/> 1,2 LARGHEZZA <input type="text"/> 0,15 | RECINZIONE AREA RETROSTANTE EDIFICATO | LEGNO STATO: SUFFICIENTE |

ACCESSIBILITA' SPIAGGIA

| | | | | |
|-----------|--------|----------------|-------------------------|-------------|
| MODALITA' | NUMERO | PAVIMENTAZIONE | ACCESSI | CONCESSIONE |
| CARRABILE | 1 | ASFALTATA | TIPOLOGIA NON ESCLUSIVO | CONC. |
| PEDONALE | 0 | | PROPRIETA' COMUNE | |

PROTEZIONE DELLA COSTA


| |
|---|
| <input type="checkbox"/> DIFESE A MARE PARALLELE DIST. COSTA <input type="text"/> 13703 INTERASSE <input type="text"/> 3527 MATERIALE <input type="text"/> TIPO <input type="text"/> |
| <input type="checkbox"/> DIFESE A MARE RADENTI LUNGHEZZA <input type="text"/> MATERIALE <input type="text"/> TIPO <input type="text"/> |
| <input type="checkbox"/> DIFESE A PENNELLO LUNGHEZZA <input type="text"/> INTERASSE <input type="text"/> MATERIALE <input type="text"/> TIPO <input type="text"/> |

AREA DI PERTINENZA

| | | | | | |
|--------------------|--|----------------------------|---------|---|----------|
| PROPRIETA' | PRIVATA | N° CONCES. | 54/00 | INIZIO | SCADENZA |
| CONCESSIONARIO | Soc. 2000 di Valzania Vera e C. s.n.c. | | | P.I. | |
| GESTORE | Valzania Vera | | | | |
| SUPERFICIE MQ. | DIMENSI | DISTANZA ALTRE CONCESSIONI | | | |
| 906,3 | FRONTE | PROFONDITA' | NORD | SUD | |
| PROGETTO UNITARIO: | DELIBERA | DEL | COMMIT: | SOC ASIAGO SAS SOC CRIMARE SRL IMM BORDI SAS IMM GIARDINO SAS | |
| OGGETTO | RAZIONALIZZAZIONE ARENILE LIDO DI SAVIO NORD | | | | |

TITOLI EDILIZI RILASCIATI

| | |
|---------------------------|---|
| TITOLI EDILIZI RILASCIATI | NOTE AREA DI PERTINENZA |
| | NUMERO CABINE: 10 NUMERO DOCCE APERTE: 3 NUMERO LETTINI: 200 NUMERO SDRAI: 10 NUMERO OMBRELLONI: 80 NUMERO WC: 2 NUMERO LAVAPIEDI: 2. ATTIVITA: RISTORANTE STAGIONALE, BEACH VOLLEY, RACCHETTONI. |



| |
|--------------------|
| DATA |
| 28/04/2004 |
| RILEVATORI |
| GIUNCHI - MINGUZZI |
| AGGIORNAMENTO |
| |
| PAGINA 2 |



COMUNE DI RAVENNA

AREA 6: PIANIFICAZIONE TERRITORIALE
SERVIZIO PROGETTAZIONE URBANISTICA

CENSIMENTO STRUTTURE ARENILE

Pagina 1
Pagina 3

| | | | |
|--------------------------------|---------------|---------|--|
| CODICE STRUTTURA | 09.026 | | |
| LOC | LIDO DI SAVIO | | |
| VIA | VIA LUGO | | |
| CIVICO | 372 | PARTE | |
| CATASTO TERRENI RAVENNA | | | |
| SEZIONE | FOGLIO | MAPPALE | |
| | S | | |

ELEMENTI COSTITUENTI L'INSIEME

| | | | |
|---------------|-----------------|--------------------|-----------------------|
| DENOMINAZIONE | Bagno Margarita | DESTINAZIONE D'USO | STABILIMENTO BALNEARE |
|---------------|-----------------|--------------------|-----------------------|

SCHEMA STATO CONCESSIONATO

SCHEMA STATO RILEVATO

AREA DI SUPPORTO ALLA BALNEAZIONE

| | |
|------------------------|---|
| DESTINAZIONE D'USO | ACCESSIBILITA' |
| PARCHEGGIO MQ: 80 | <input type="checkbox"/> PRESENZA DI BARRIERE ARCHITETTONICHE |
| VERDE MQ: 0 | <input type="checkbox"/> PRESENZA DI DUNA IN AREA CONCESSIONATA |
| ATTREZ. SPORT. MQ: 415 | DIST. DUNA/EDIF. / / SCHEDA: / / |
| SUP TEMPORANEE: 78,82 | RECINZIONE AREA: LEGNO |

FOTO AREA A SUPPORTO DELLA BALNEAZIONE



SUPERFICI IMPERMEABILI

| | |
|-------------------|-----------------|
| PAVIMENTATA MQ: 0 | PAVIMENTAZIONE: |
|-------------------|-----------------|

SUPERFICI PERMEABILI

| | |
|-----------------|------------------------------|
| PAVIMENTATA MQ: | PAVIMENTAZIONE: PIASTRELLATO |
|-----------------|------------------------------|

PORZIONE DI RECINZIONE IN CANNICCIATO. AREA APARCHEGGIO IN PROPRIETA' PRIVATA CON STRUTTURA IN METALLO.

| | |
|---------------|--------------------|
| N. CABINE: 10 | STATO: SUFFICIENTE |
|---------------|--------------------|

AREA DESTINATA ALLA BALNEAZIONE

| | | | |
|------------|-----------|----------------|-----------------|
| ATTIVITA': | OMBREGGIO | CAMPO SPORTIVO | AREA RICREATIVA |
|------------|-----------|----------------|-----------------|

SUPERFICI IMPERMEABILI

| | |
|-----------------|-----------------|
| PAVIMENTATA MQ: | PAVIMENTAZIONE: |
|-----------------|-----------------|

SUPERFICI PERMEABILI

| | |
|-----------------|--------------------------------|
| PAVIMENTATA MQ: | PAVIMENTAZIONE: LASTRE CEMENTO |
|-----------------|--------------------------------|

| | |
|------------------|----------------------|
| N_OMBRELLONI: 80 | ATTERRAGGIO NATANTI: |
|------------------|----------------------|

| | | |
|--------------------|--------------|--------------|
| STATO: SUFFICIENTE | LARGHEZZA: 0 | LUNGHEZZA: 0 |
|--------------------|--------------|--------------|

FOTO AREA DESTINATA ALLA BALNEAZIONE



| DATI PIANO ARENILE 1996 | | ESISTENTE DA PROGETTO UNITARIO: | | DATI ULTIMA CONCESSIONE EDILIZIA: | | INTERVENTO CON PROGETTO UNITARIO: | |
|-------------------------|-----|---------------------------------|-----|-----------------------------------|---|-----------------------------------|-----|
| ESISTENTE: | 196 | STRUTTURE FISSE: | 218 | STRUTTURE FISSE: | 0 | INTERVENTO CON PROGETTO UNITARIO: | |
| INTERVENTO DIRETTO: | 210 | PAVIMENTAZIONI FISSE: | 0 | PAVIMENTAZIONI FISSE: | 0 | | |
| PROGETTO UNITARIO: | 230 | TOT. SUP. COPERTA: | 218 | TOT. SUP. COPERTA: | 0 | | 230 |

| |
|--------------------|
| DATA |
| 28/04/2004 |
| RILEVATORI |
| GIUNCHI - MINGUZZI |
| AGGIORNAMENTO |
| |
| PAGINA 3 |

| | | |
|--------------------------------|---------------|---------|
| CODICE STRUTTURA | 09.026 | |
| LOC | LIDO DI SAVIO | |
| VIA | VIA LUGO | |
| CIVICO | 372 PARTE | |
| CATASTO TERRENI RAVENNA | | |
| SEZIONE | FOGLIO | MAPPALE |
| S | | |

ELEMENTI COSTITUENTI L'INSIEME

| | | | |
|---------------|-----------------|--------------------|-----------------------|
| DENOMINAZIONE | Bagno Margarita | DESTINAZIONE D'USO | STABILIMENTO BALNEARE |
|---------------|-----------------|--------------------|-----------------------|

| | | | |
|--------------------|-------------|-----------------|----------------------------|
| CORPO A | | COD. EDI | 72279 |
| DESTINAZIONE/USO: | MATERIALE : | CEMENTO ARMATO | |
| BAR RISTORO | TIPO COSTR: | PREFABBRICATA | |
| | COPERTURA: | DUE FALDE | |
| | INFISSI: | LEGN.ALLUM.MET. | |
| | FINITURE: | INTONACATO | |
| SUP. COPERTA: | 0 H: | 3,5 | COLORE1: BIANCO 2 MARRONE |
| SUP. PORTIC.: | H: | 3,5 | CONSERVAZIONE: SUFFICIENTE |
| STRUTTURA PORTICO: | FISSA | MATERIALE: | LEGNO |



| | | | |
|--------------------|-------------|----------------|----------------------------|
| CORPO B | | COD. EDI | 72280 |
| DESTINAZIONE/USO: | MATERIALE : | LEGNO | |
| CABINA | TIPO COSTR: | PREFABBRICATA | |
| SERVIZIO IGIENICO | COPERTURA: | PIANA | |
| | INFISSI: | LEGNO | |
| | FINITURE: | FACCIA A VISTA | |
| SUP. COPERTA: | 0 H: | 2,3 | COLORE1: MARRONE 2 |
| SUP. PORTIC.: | H: | | CONSERVAZIONE: SUFFICIENTE |
| STRUTTURA PORTICO: | | MATERIALE: | |




| | | | |
|--------------------|-------------|----------------|----------------------------|
| CORPO C | | COD. EDI | 72277 |
| DESTINAZIONE/USO: | MATERIALE : | CEMENTO ARMATO | |
| MAGAZZINO | TIPO COSTR: | PREFABBRICATA | |
| | COPERTURA: | PIANA | |
| | INFISSI: | METALLO | |
| | FINITURE: | INTONACATO | |
| SUP. COPERTA: | 0 H: | 3 | COLORE1: BIANCO 2 |
| SUP. PORTIC.: | H: | | CONSERVAZIONE: SUFFICIENTE |
| STRUTTURA PORTICO: | | MATERIALE: | |



| | | | |
|--------------------|-------------|----------------|----------------------------|
| CORPO D | | COD. EDI | 72278 |
| DESTINAZIONE/USO: | MATERIALE : | LEGNO | |
| PERGOLO | TIPO COSTR: | PREFABBRICATA | |
| | COPERTURA: | DUE FALDE | |
| | INFISSI: | LEGNO | |
| | FINITURE: | FACCIA A VISTA | |
| SUP. COPERTA: | 0 H: | 3,2 | COLORE1: MARRONE 2 |
| SUP. PORTIC.: | H: | | CONSERVAZIONE: SUFFICIENTE |
| STRUTTURA PORTICO: | | MATERIALE: | |



| | | | | | |
|--------------------|--|--|------------------|--------------------------------|----------|
| DATA |  COMUNE DI RAVENNA AREA 6: PIANIFICAZIONE TERRITORIALE SERVIZIO PROGETTAZIONE URBANISTICA | | CODICE STRUTTURA | 09.027 | |
| 28/04/2004 | | | LOC | LIDO DI SAVIO | |
| RILEVATORI | CENSIMENTO STRUTTURE ARENILE | | | VIA | VIA LUGO |
| GIUNCHI - MINGUZZI | | | | CIVICO | 371 |
| AGGIORNAMENTO | Pagina 2 | | | ZONA PIANO ARENILE 96: | B-B1 |
| | Pagina 3 | | | CATASTO TERRENI RAVENNA | |
| PAGINA 1 | | | SEZIONE | FOGLIO | MAPPALE |
| | | | S | | |

ELEMENTI COSTITUENTI L'INSIEME

| | | | |
|---------------|-----------------------|--------------------|-----------------------|
| DENOMINAZIONE | Bagno Gente di Mare 1 | DESTINAZIONE D'USO | STABILIMENTO BALNEARE |
|---------------|-----------------------|--------------------|-----------------------|

VINCOLI AMBIENTALI

- | | |
|---|--|
| <input checked="" type="checkbox"/> PAESISTICO LR 31/2000 | <input type="checkbox"/> RNS |
| -L.R. 27/88 | <input type="checkbox"/> IDROGEOLOGICO |
| -L.R. 1497/39 | <input type="checkbox"/> SIC |
| -L.R. 1039/39 | <input type="checkbox"/> ZPS |
| -L.R. 431/85 | |

DINAMICA COSTA

- | | |
|-------------------------|--------|
| CONNESSIONE RETI | |
| CICLABILE | >300ML |
| AUTOBUS | <300ML |
| PARCHEGGI | <300ML |
| AUTOSTRADA | >10KM |
| STATALE | >1KM |
| PROVINCIALE | >1KM |

EROSIONE

TRATTO:

NOTE ZONA

PRESENZA DI FILTRI E DIMENSIONAMENTO

| | | | | | | |
|------------|---------|---|-----------|-----|-------------------------|---------------|
| PINETA | ALTEZZA | | LARGHEZZA | 0 | RECINZIONE | CEMENTO VETRO |
| DUNA | ALTEZZA | | LARGHEZZA | 0 | AREA RETROSTANTE | STATO: |
| RECINZIONE | ALTEZZA | 2 | LARGHEZZA | 0,2 | EDIFICATO | SUFFICIENTE |

ACCESSIBILITA' SPIAGGIA

| | | | | |
|-----------|--------|----------------|------------|---------------|
| MODALITA' | NUMERO | PAVIMENTAZIONE | ACCESSI | CONCESSIONE |
| CARRABILE | 2 | ASFALTATA | TIPOLOGIA | NON ESCLUSIVO |
| PEDONALE | 0 | | PROPRIETA' | COMUNE |

PROTEZIONE DELLA COSTA

| | | | | | | | |
|--|-------|-----------|------|-----------|--|------|--|
| <input type="checkbox"/> DIFESE A MARE PARALLELE | | | | | | | |
| DIST. COSTA | 12340 | INTERASSE | 4231 | MATERIALE | | TIPO | |
| <input type="checkbox"/> DIFESE A MARE RADENTI | | | | | | | |
| LUNGHEZZA | | MATERIALE | | TIPO | | | |
| <input type="checkbox"/> DIFESE A PENNELLO | | | | | | | |
| LUNGHEZZA | | INTERASSE | | MATERIALE | | TIPO | |

AREA DI PERTINENZA


| | | | | | | | | |
|--------------------|---|------------|----------------------------|--------|---------|-----------------|-----|------|
| PROPRIETA' | DEM.MARITTIMO | N° CONCES. | | INIZIO | | SCADENZA | | |
| CONCESSIONARIO | Soc. Gente di Mare di Giunchi Marco e C. s.a.s. | | | | P.I. | NCMRC66P131690Q | | |
| GESTORE | Giunchi Marco e C | | | | | | | |
| SUPERFICIE MQ. | DIMENSI | | DISTANZA ALTRE CONCESSIONI | | | | | |
| 1920 | FRONTE | 40 | PROFONDITA' | 48 | NORD | 0 | SUD | 3,26 |
| PROGETTO UNITARIO: | DELIBERA | | DEL | | COMMIT: | | | |
| OGGETTO | | | | | | | | |

TITOLI EDILIZI RILASCIATI

PG 33983/02 AUTODENUNCIA PER OPERE REALIZZATE IN ASSENZA DI AUTORIZZAZIONE. DECRETO INGIUNTIVO CON PROT.N. 24429 DEL 04/12/2001 DA PARTE DELLA REGIONE EMILIA ROMAGNA ASSESSORATO AL TURISMO E COMMERCIO.

NOTE AREA DI PERTINENZA

ATTIVITA': RISTORANTE STAGIONALE, BEACH VOLLEY, RACCHETTONI.



| |
|--------------------|
| DATA |
| 28/04/2004 |
| RILEVATORI |
| GIUNCHI - MINGUZZI |
| AGGIORNAMENTO |
| |
| PAGINA 2 |



COMUNE DI RAVENNA

AREA 6: PIANIFICAZIONE TERRITORIALE
SERVIZIO PROGETTAZIONE URBANISTICA

CENSIMENTO STRUTTURE ARENILE

| | | | |
|--------------------------------|---------------|---------|--|
| CODICE STRUTTURA | 09.027 | | |
| LOC | LIDO DI SAVIO | | |
| VIA | VIA LUGO | | |
| CIVICO | 371 | PARTE | |
| CATASTO TERRENI RAVENNA | | | |
| SEZIONE | FOGLIO | MAPPALE | |
| | S | | |

ELEMENTI COSTITUENTI L'INSIEME

| | | | |
|---------------|-----------------------|--------------------|-----------------------|
| DENOMINAZIONE | Bagno Gente di Mare 1 | DESTINAZIONE D'USO | STABILIMENTO BALNEARE |
|---------------|-----------------------|--------------------|-----------------------|

SCHEMA STATO CONCESSIONATO

SCHEMA STATO RILEVATO

AREA DI SUPPORTO ALLA BALNEAZIONE

| | |
|---|--|
| DESTINAZIONE D'USO | ACCESSIBILITA' |
| PARCHEGGIO MQ: <input type="text" value="0"/> | <input type="checkbox"/> PRESENZA DI BARRIERE ARCHITETTONICHE |
| VERDE MQ: <input type="text" value="0"/> | <input type="checkbox"/> PRESENZA DI DUNA IN AREA CONCESSIONATA |
| ATTREZ. SPORT. MQ: <input type="text" value="200"/> | DIST. DUNA EDIF. / <input type="text"/> SCHEDA: / <input type="text"/> |
| SUP TEMPORANEE: <input type="text" value="0,00"/> | RECINZIONE AREA: <input type="text" value="CEMENTO"/> |

FOTO AREA A SUPPORTO DELLA BALNEAZIONE



SUPERFICI IMPERMEABILI

| | |
|---|---|
| PAVIMENTATA MQ: <input type="text" value="54,1"/> | PAVIMENTAZIONE: <input type="text" value="PIASTRELLATO"/> |
|---|---|

SUPERFICI PERMEABILI

| | |
|--------------------------------------|---|
| PAVIMENTATA MQ: <input type="text"/> | PAVIMENTAZIONE: <input type="text" value="LASTRE GHIAIA LAVATA"/> |
|--------------------------------------|---|

PORZIONE DI PAVIMENTAZIONE IN AUTOBLOCCANTI

| | |
|---------------------------------|---|
| N. CABINE: <input type="text"/> | STATO: <input type="text" value="SUFFICIENTE"/> |
|---------------------------------|---|

AREA DESTINATA ALLA BALNEAZIONE

ATTIVITA':

SUPERFICI IMPERMEABILI

| | |
|--------------------------------------|--------------------------------------|
| PAVIMENTATA MQ: <input type="text"/> | PAVIMENTAZIONE: <input type="text"/> |
|--------------------------------------|--------------------------------------|

SUPERFICI PERMEABILI

| | |
|--------------------------------------|---|
| PAVIMENTATA MQ: <input type="text"/> | PAVIMENTAZIONE: <input type="text" value="LASTRE CEMENTO"/> |
|--------------------------------------|---|

N_OMBRELLONI:

STATO: LARGHEZZA: LUNGHEZZA:

FOTO AREA DESTINATA ALLA BALNEAZIONE



| DATI PIANO ARENILE 1996 | | ESISTENTE DA PROGETTO UNITARIO: | | DATI ULTIMA CONCESSIONE EDILIZIA: | | INTERVENTO CON PROGETTO UNITARIO: | |
|-------------------------|----------------------------------|---------------------------------|---------------------------------|-----------------------------------|------------------------------------|-----------------------------------|----------------------|
| ESISTENTE: | <input type="text" value="75"/> | STRUTTURE FISSE: | <input type="text" value="75"/> | STRUTTURE FISSE: | <input type="text" value="106,9"/> | INTERVENTO CON PROGETTO UNITARIO: | <input type="text"/> |
| INTERVENTO DIRETTO: | <input type="text" value="135"/> | PAVIMENTAZIONI FISSE: | <input type="text" value="0"/> | PAVIMENTAZIONI FISSE: | <input type="text" value="54,12"/> | | |
| PROGETTO UNITARIO: | <input type="text" value="170"/> | TOT. SUP. COPERTA: | <input type="text" value="75"/> | TOT. SUP. COPERTA: | <input type="text" value="161"/> | | |

| |
|--------------------|
| DATA |
| 28/04/2004 |
| RILEVATORI |
| GIUNCHI - MINGUZZI |
| AGGIORNAMENTO |
| |
| PAGINA 3 |


COMUNE DI RAVENNA
 AREA 6: PIANIFICAZIONE TERRITORIALE E
 SERVIZIO PROGETTAZIONE URBANISTICA

CENSIMENTO STRUTTURE ARENILE

| | | |
|--------------------------------|---------------|---------|
| CODICE STRUTTURA | 09.027 | |
| LOC | LIDO DI SAVIO | |
| VIA | VIA LUGO | |
| CIVICO | 371 PARTE | |
| CATASTO TERRENI RAVENNA | | |
| SEZIONE | FOGLIO | MAPPALE |
| S | | |

ELEMENTI COSTITUENTI L'INSIEME

| | | | |
|---------------|-----------------------|--------------------|-----------------------|
| DENOMINAZIONE | Bagno Gente di Mare 1 | DESTINAZIONE D'USO | STABILIMENTO BALNEARE |
|---------------|-----------------------|--------------------|-----------------------|

| | | | |
|--------------------|-------------|------------------|----------------|
| CORPO A | | COD. EDI | 72508 |
| DESTINAZIONE/USO: | MATERIALE : | CEMENTO ARMATO | |
| BAR RISTORO | TIPO COSTR: | PREFABBRICATA | |
| MAGAZZINO | COPERTURA: | PIANA | |
| CABINA | INFISSI: | LEGNO, ALLUMINIO | |
| SPOGLIATOIO | FINITURE: | INTONACATO | |
| SUP. COPERTA: | 81,9 | H: | 3,2 |
| COLORE1: | BIANCO | 2 | GIALLO |
| SUP. PORTIC.: | 42,78 | H: | 3,2 |
| CONSERVAZIONE: | SUFFICIENTE | | |
| STRUTTURA PORTICO: | FISSA | MATERIALE: | CEMENTO ARMATO |



| | | | |
|--------------------|-------------|-----------------|--------|
| CORPO B | | COD. EDI | 72702 |
| DESTINAZIONE/USO: | MATERIALE : | CEMENTO ARMATO | |
| SERVIZIO IGIENICO | TIPO COSTR: | PREFABBRICATA | |
| SPOGLIATOIO | COPERTURA: | PIANA | |
| CABINA | INFISSI: | LEGNO | |
| | FINITURE: | INTONACATO | |
| SUP. COPERTA: | 25 | H: | 2,3 |
| COLORE1: | BIANCO | 2 | GIALLO |
| SUP. PORTIC.: | | H: | |
| CONSERVAZIONE: | SUFFICIENTE | | |
| STRUTTURA PORTICO: | | MATERIALE: | |




| | | | |
|--------------------|-------------|-----------------|--|
| CORPO C | | COD. EDI | |
| DESTINAZIONE/USO: | MATERIALE : | | |
| | TIPO COSTR: | | |
| | COPERTURA: | | |
| | INFISSI: | | |
| | FINITURE: | | |
| SUP. COPERTA: | | H: | |
| COLORE1: | | 2 | |
| SUP. PORTIC.: | | H: | |
| CONSERVAZIONE: | | | |
| STRUTTURA PORTICO: | | MATERIALE: | |



| | | | |
|--------------------|-------------|-----------------|--|
| CORPO D | | COD. EDI | |
| DESTINAZIONE/USO: | MATERIALE : | | |
| | TIPO COSTR: | | |
| | COPERTURA: | | |
| | INFISSI: | | |
| | FINITURE: | | |
| SUP. COPERTA: | | H: | |
| COLORE1: | | 2 | |
| SUP. PORTIC.: | | H: | |
| CONSERVAZIONE: | | | |
| STRUTTURA PORTICO: | | MATERIALE: | |



| | | | | | |
|--------------------|--|--|------------------|--------------------------------|-------------|
| DATA |  COMUNE DI RAVENNA AREA 6: PIANIFICAZIONE TERRITORIALE SERVIZIO PROGETTAZIONE URBANISTICA | | CODICE STRUTTURA | 09.028 | |
| 29/04/2004 | | | LOC | LIDO DI SAVIO | |
| RILEVATORI | CENSIMENTO STRUTTURE ARENILE | | | VIA | VIA MARRADI |
| GIUNCHI - MINGUZZI | | | | CIVICO | 269 |
| AGGIORNAMENTO | Pagina 2 | | | ZONA PIANO ARENILE 96: | B-B1 |
| | Pagina 3 | | | CATASTO TERRENI RAVENNA | |
| PAGINA 1 | | | SEZIONE | FOGLIO | MAPPALE |
| | | | S | | |

ELEMENTI COSTITUENTI L'INSIEME

| | | | |
|---------------|---------------|--------------------|-----------------------|
| DENOMINAZIONE | Bagno Levante | DESTINAZIONE D'USO | STABILIMENTO BALNEARE |
|---------------|---------------|--------------------|-----------------------|

VINCOLI AMBIENTALI

- PAESISTICO LR 31/2000
- L.R. 27/88
- L.R. 1497/39
- L.R. 1039/39
- L.R. 431/85
- RNS
- IDROGEOLOGICO
- SIC
- ZPS

NOTE ZONA

PRESENZA DI FILTRI E DIMENSIONAMENTO

| | | | | |
|------------|---------|---|-----------|-----|
| PINETA | ALTEZZA | | LARGHEZZA | 0 |
| DUNA | ALTEZZA | | LARGHEZZA | 0 |
| RECINZIONE | ALTEZZA | 2 | LARGHEZZA | 0,2 |

ACCESSIBILITA' SPIAGGIA

| MODALITA' | NUMERO | PAVIMENTAZIONE | ACCESSI | CONCESSIONE |
|-----------|--------|----------------|-------------------------|-------------|
| CARRABILE | 1 | ASFALTATA | TIPOLOGIA NON ESCLUSIVO | CONC. |
| PEDONALE | 0 | | PROPRIETA' COMUNE | |

PROTEZIONE DELLA COSTA

DIFESE A MARE PARALLELE

DIST. COSTA 11608 INTERASSE 4231 MATERIALE TIPO

DIFESE A MARE RADENTI

LUNGHEZZA MATERIALE TIPO

DIFESE A PENNELLO

LUNGHEZZA INTERASSE MATERIALE TIPO

AREA DI PERTINENZA

PROPRIETA' DEM.MARITTIMO N° CONCES. 92/00 INIZIO SCADENZA

CONCESSIONARIO Soc. Turci Ivan s.n.c. P.I. 01428220394

GESTORE Turci Ivan

SUPERFICIE MQ. DIMENSI DISTANZA ALTRE CONCESSIONI

1554,6 FRONTE 31 PROFONDITA' 50,75 NORD 3,26 SUD 3,6

PROGETTO UNITARIO: DELIBERA DEL COMMIT:

OGGETTO

TITOLI EDILIZI RILASCIATI

NOTE AREA DI PERTINENZA

NUMERO CABINE: 14, NUMERO DOCCE APERTE: 2
 NUMERO DOCCE CHIUSE: 1, NUMERO LETTINI: 170
 NUMERO SDRAI: 10, NUMERO OMBRELLONI: 86
 NUMERO WC: 4. ATTIVITA': ANIMAZIONE, ACQUA VOLLEY,
 ACQUAGYM, RACCHETTONI, ANIMAZIONI VARIE,
 ACCESSIBILITA' DISABILI.

DINAMICA COSTA

CONNESSIONE RETI

CICLABILE >300ML

AUTOBUS <300ML

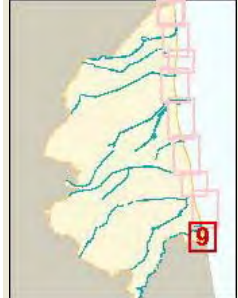
PARCHEGGI <300ML

AUTOSTRADA >10KM


STATALE >1KM

PROVINCIALE >1KM

EROSIONE



TRATTO:



| |
|--------------------|
| DATA |
| 29/04/2004 |
| RILEVATORI |
| GIUNCHI - MINGUZZI |
| AGGIORNAMENTO |
| |
| PAGINA 2 |



COMUNE DI RAVENNA

AREA 6: PIANIFICAZIONE TERRITORIALE
SERVIZIO PROGETTAZIONE URBANISTICA

CENSIMENTO STRUTTURE ARENILE

Pagina 1
Pagina 3

| | | | |
|--------------------------------|---------------|---------|--|
| CODICE STRUTTURA | 09.028 | | |
| LOC | LIDO DI SAVIO | | |
| VIA | VIA MARRADI | | |
| CIVICO | 269 | PARTE | |
| CATASTO TERRENI RAVENNA | | | |
| SEZIONE | FOGLIO | MAPPALE | |
| | S | | |

ELEMENTI COSTITUENTI L'INSIEME

| | | | |
|---------------|---------------|--------------------|-----------------------|
| DENOMINAZIONE | Bagno Levante | DESTINAZIONE D'USO | STABILIMENTO BALNEARE |
|---------------|---------------|--------------------|-----------------------|

SCHEMA STATO CONCESSIONATO

SCHEMA STATO RILEVATO

AREA DI SUPPORTO ALLA BALNEAZIONE

| | |
|---|---|
| DESTINAZIONE D'USO | ACCESSIBILITA' |
| PARCHEGGIO MQ: <input type="text" value="0"/> | <input type="checkbox"/> PRESENZA DI BARRIERE ARCHITETTONICHE |
| VERDE MQ: <input type="text" value="0"/> | <input type="checkbox"/> PRESENZA DI DUNA IN AREA CONCESSIONATA |
| ATTREZ. SPORT. MQ: <input type="text" value="100"/> | DIST. DUNAEDIF. / <input type="text"/> SCHEDA: / <input type="text"/> |
| SUP TEMPORANEE: <input type="text" value="96,56"/> | RECINZIONE AREA: <input type="text" value="CEMENTO"/> |

FOTO AREA A SUPPORTO DELLA BALNEAZIONE



SUPERFICI IMPERMEABILI

| | |
|--------------------------------------|--------------------------------------|
| PAVIMENTATA MQ: <input type="text"/> | PAVIMENTAZIONE: <input type="text"/> |
|--------------------------------------|--------------------------------------|

SUPERFICI PERMEABILI

| | |
|--------------------------------------|---|
| PAVIMENTATA MQ: <input type="text"/> | PAVIMENTAZIONE: <input type="text" value="PIASTRELLE CEMENTO"/> |
|--------------------------------------|---|

PORZIONE DI RECINZIONE IN LEGNO. PRESENZA DI AIUOLE.

| | |
|--|---|
| N. CABINE: <input type="text" value="14"/> | STATO: <input type="text" value="SUFFICIENTE"/> |
|--|---|

AREA DESTINATA ALLA BALNEAZIONE

| | | | |
|------------|--|---|--|
| ATTIVITA': | <input type="text" value="OMBREGGIO"/> | <input type="text" value="CAMPO SPORTIVO"/> | <input type="text" value="AREA RICREATIVA"/> |
|------------|--|---|--|

SUPERFICI IMPERMEABILI

| | |
|--------------------------------------|--------------------------------------|
| PAVIMENTATA MQ: <input type="text"/> | PAVIMENTAZIONE: <input type="text"/> |
|--------------------------------------|--------------------------------------|

SUPERFICI PERMEABILI

| | |
|--------------------------------------|---|
| PAVIMENTATA MQ: <input type="text"/> | PAVIMENTAZIONE: <input type="text" value="LASTRE CEMENTO"/> |
|--------------------------------------|---|

| | |
|---|----------------------|
| N_OMBRELLONI: <input type="text" value="86"/> | ATTERRAGGIO NATANTI: |
|---|----------------------|

| | | |
|---|---|---|
| STATO: <input type="text" value="SUFFICIENTE"/> | LARGHEZZA: <input type="text" value="0"/> | LUNGHEZZA: <input type="text" value="0"/> |
|---|---|---|

FOTO AREA DESTINATA ALLA BALNEAZIONE



| DATI PIANO ARENILE 1996 | | ESISTENTE DA PROGETTO UNITARIO: | | DATI ULTIMA CONCESSIONE EDILIZIA: | | INTERVENTO CON PROGETTO UNITARIO: | |
|-------------------------|----------------------------------|---------------------------------|---------------------------------|-----------------------------------|--------------------------------|-----------------------------------|--|
| ESISTENTE: | <input type="text" value="85"/> | STRUTTURE FISSE: | <input type="text" value="85"/> | STRUTTURE FISSE: | <input type="text"/> | | |
| INTERVENTO DIRETTO: | <input type="text" value="135"/> | PAVIMENTAZIONI FISSE: | <input type="text" value="0"/> | PAVIMENTAZIONI FISSE: | <input type="text" value="0"/> | | |
| PROGETTO UNITARIO: | <input type="text" value="150"/> | TOT. SUP. COPERTA: | <input type="text" value="85"/> | TOT. SUP. COPERTA: | <input type="text" value="0"/> | | |

| |
|--------------------|
| DATA |
| 29/04/2004 |
| RILEVATORI |
| GIUNCHI - MINGUZZI |
| AGGIORNAMENTO |
| |
| PAGINA 3 |

| | | | |
|--------------------------------|---------------|---------|--|
| CODICE STRUTTURA | 09.028 | | |
| LOC | LIDO DI SAVIO | | |
| VIA | VIA MARRADI | | |
| CIVICO | 269 | PARTE | |
| CATASTO TERRENI RAVENNA | | | |
| SEZIONE | FOGLIO | MAPPALE | |
| | S | | |

ELEMENTI COSTITUENTI L'INSIEME

| | | | |
|---------------|---------------|--------------------|-----------------------|
| DENOMINAZIONE | Bagno Levante | DESTINAZIONE D'USO | STABILIMENTO BALNEARE |
|---------------|---------------|--------------------|-----------------------|

| | | | | | | |
|--------------------|-------------|-----------------|-------|----------------|-------------|---|
| CORPO A | COD. EDI | 72173 | | | | |
| DESTINAZIONE/USO: | MATERIALE: | CEMENTO ARMATO | | | | |
| BAR RISTORO | TIPO COSTR: | PREFABBRICATA | | | | |
| | COPERTURA: | PIANA | | | | |
| | INFISSI: | LEGN.ALLUM.MET. | | | | |
| | FINITURE: | INTONACATO | | | | |
| SUP. COPERTA: | 0 | H: | 3,3 | COLORE1: | BIANCO | 2 |
| SUP. PORTIC.: | 96,56 | H: | 3,3 | CONSERVAZIONE: | SUFFICIENTE | |
| STRUTTURA PORTICO: | REMOVIBILE | MATERIALE: | LEGNO | | | |



| | | | | | | | |
|--------------------|-------------|----------------|-----|----------------|-------------|---|-------|
| CORPO B | COD. EDI | 72404 | | | | | |
| DESTINAZIONE/USO: | MATERIALE: | CEMENTO ARMATO | | | | | |
| CABINA | TIPO COSTR: | PREFABBRICATA | | | | | |
| SERVIZIO IGIENICO | COPERTURA: | UNA FALDA | | | | | |
| | INFISSI: | LEGNO | | | | | |
| | FINITURE: | INTONACATO | | | | | |
| SUP. COPERTA: | 0 | H: | 2,7 | COLORE1: | BIANCO | 2 | VERDE |
| SUP. PORTIC.: | | H: | | CONSERVAZIONE: | SUFFICIENTE | | |
| STRUTTURA PORTICO: | | MATERIALE: | | | | | |



| | | | | | | | |
|--------------------|-------------|----------------|-----|----------------|-------------|---|-------|
| CORPO C | COD. EDI | 72174 | | | | | |
| DESTINAZIONE/USO: | MATERIALE: | CEMENTO ARMATO | | | | | |
| CABINA | TIPO COSTR: | PREFABBRICATA | | | | | |
| | COPERTURA: | UNA FALDA | | | | | |
| | INFISSI: | LEGNO | | | | | |
| | FINITURE: | INTONACATO | | | | | |
| SUP. COPERTA: | 0 | H: | 2,7 | COLORE1: | BIANCO | 2 | VERDE |
| SUP. PORTIC.: | | H: | | CONSERVAZIONE: | SUFFICIENTE | | |
| STRUTTURA PORTICO: | | MATERIALE: | | | | | |



| | | | | | | |
|--------------------|-------------|------------|--|----------------|--|---|
| CORPO D | COD. EDI | | | | | |
| DESTINAZIONE/USO: | MATERIALE: | | | | | |
| | TIPO COSTR: | | | | | |
| | COPERTURA: | | | | | |
| | INFISSI: | | | | | |
| | FINITURE: | | | | | |
| SUP. COPERTA: | | H: | | COLORE1: | | 2 |
| SUP. PORTIC.: | | H: | | CONSERVAZIONE: | | |
| STRUTTURA PORTICO: | | MATERIALE: | | | | |




| | | | | | |
|--------------------|--|--|--------------------------------|---------------|---------|
| DATA |  COMUNE DI RAVENNA AREA 6: PIANIFICAZIONE TERRITORIALE SERVIZIO PROGETTAZIONE URBANISTICA | | CODICE STRUTTURA | 09.029 | |
| 29/04/2004 | | | LOC | LIDO DI SAVIO | |
| RILEVATORI | CENSIMENTO STRUTTURE ARENILE | | VIA | VIA MARRADI | |
| GIUNCHI - MINGUZZI | | | CIVICO | PARTE | |
| AGGIORNAMENTO | Pagina 2 | | ZONA PIANO ARENILE 96: | B-B1 | |
| | Pagina 3 | | CATASTO TERRENI RAVENNA | | |
| PAGINA 1 | | | SEZIONE | FOGLIO | MAPPALE |
| | | | S | 71 | 5 |

ELEMENTI COSTITUENTI L'INSIEME

| | | | |
|---------------|--------------|--------------------|-----------------------|
| DENOMINAZIONE | Bagno Italia | DESTINAZIONE D'USO | STABILIMENTO BALNEARE |
|---------------|--------------|--------------------|-----------------------|

| | | | |
|--------------------|----------------|----------|---------|
| VINCOLI AMBIENTALI | DINAMICA COSTA | EROSIONE | TRATTO: |
|--------------------|----------------|----------|---------|

| | | | | |
|--|--|---|--|---------------------|
| <input checked="" type="checkbox"/> PAESISTICO LR 31/2000 -L.R. 27/88 -L.R. 1497/39 -L.R. 1039/39 -L.R. 431/85 | <input type="checkbox"/> RNS <input type="checkbox"/> IDROGEOLOGICO <input type="checkbox"/> SIC <input type="checkbox"/> ZPS | CONNESSIONE RETI CICLABILE >300ML AUTOBUS <300ML PARCHEGGI <300ML AUTOSTRADA >10KM STATALE >1KM PROVINCIALE >1KM |  | EX BAGNO SALSEDINE. |
|--|--|---|--|---------------------|

| | | |
|-----------|----------------|-------------------|
| NOTE ZONA | ACCESSIBILITA' | MATERIALE RECINZ. |
|-----------|----------------|-------------------|

| | | |
|--------------------------------------|------------------|--------|
| PRESENZA DI FILTRI E DIMENSIONAMENTO | AREA RETROSTANTE | STATO: |
|--------------------------------------|------------------|--------|

| | | | | | |
|------------|---------|-----------|-----|------------|----------------|
| PINETA | ALTEZZA | LARGHEZZA | 0 | RECINZIONE | CEMENTO ARMATO |
| DUNA | ALTEZZA | LARGHEZZA | 0 | EDIFICATO | SUFFICIENTE |
| RECINZIONE | ALTEZZA | LARGHEZZA | 0,1 | | |

ACCESSIBILITA' SPIAGGIA

| | | | | |
|-----------|--------|----------------|------------|---------------|
| MODALITA' | NUMERO | PAVIMENTAZIONE | ACCESSI | CONCESSIONE |
| CARRABILE | 1 | ASFALTATA | TIPOLOGIA | NON ESCLUSIVO |
| PEDONALE | 0 | | PROPRIETA' | COMUNE |

PROTEZIONE DELLA COSTA

| | | | | | | | | |
|--|-------------|-------|-----------|------|-----------|--|------|--|
| <input type="checkbox"/> DIFESE A MARE PARALLELE | DIST. COSTA | 13445 | INTERASSE | 4231 | MATERIALE | | TIPO | |
| <input type="checkbox"/> DIFESE A MARE RADENTI | LUNGHEZZA | | MATERIALE | | TIPO | | | |
| <input type="checkbox"/> DIFESE A PENNELLO | LUNGHEZZA | | INTERASSE | | MATERIALE | | TIPO | |

AREA DI PERTINENZA

| | | | | | | | | |
|--------------------|---|----------------------------|-------------|--------|-------------|----------|-----|---|
| PROPRIETA' | DEM.MARITTIMO | N° CONCES. | 207/03 | INIZIO | | SCADENZA | | |
| CONCESSIONARIO | Soc. Dusmarano W. W. Vai di Zoli Alessandro e C. s.a.s. | | | P.I. | 02052310394 | | | |
| GESTORE | Zoli Alessandro | | | | | | | |
| SUPERFICIE MQ. | DIMENSI | DISTANZA ALTRE CONCESSIONI | | | | | | |
| 1350 | FRONTE | 30 | PROFONDITA' | 45 | NORD | 3,6 | SUD | 0 |
| PROGETTO UNITARIO: | DELIBERA | | DEL | | COMMIT: | | | |
| OGGETTO | | | | | | | | |

TITOLI EDILIZI RILASCIATI

PG 1707/93 CONCESSIONE N1887/94. PG 33881/97 PG 7762
 CON CONCESSIONE N 471/04 PERMESSO DI COSTRUIRE PER
 AMPLIAMENTO STABILIMENTO.

NOTE AREA DI PERTINENZA

ATTIVITA': RISTORANTE STAGIONALE, BEACH VOLLEY,
 RACCHETTONI.



| |
|--------------------|
| DATA |
| 29/04/2004 |
| RILEVATORI |
| GIUNCHI - MINGUZZI |
| AGGIORNAMENTO |
| |
| PAGINA 2 |


COMUNE DI RAVENNA
 AREA 6: PIANIFICAZIONE TERRITORIALE
 SERVIZIO PROGETTAZIONE URBANISTICA

CENSIMENTO STRUTTURE ARENILE

| | | |
|--------------------------------|---------------|---------|
| CODICE STRUTTURA | 09.029 | |
| LOC | LIDO DI SAVIO | |
| VIA | VIA MARRADI | |
| CIVICO | PARTE | |
| CATASTO TERRENI RAVENNA | | |
| SEZIONE | FOGLIO | MAPPALE |
| S | 71 | 5 |

ELEMENTI COSTITUENTI L'INSIEME

| | | | |
|---------------|--------------|--------------------|-----------------------|
| DENOMINAZIONE | Bagno Italia | DESTINAZIONE D'USO | STABILIMENTO BALNEARE |
|---------------|--------------|--------------------|-----------------------|

| | |
|-----------------------------------|------------------------------|
| SCHEMA STATO CONCESSIONATO | SCHEMA STATO RILEVATO |
| | |

AREA DI SUPPORTO ALLA BALNEAZIONE

| | | |
|---|--|--|
| DESTINAZIONE D'USO | ACCESSIBILITA' | FOTO AREA A SUPPORTO DELLA BALNEAZIONE |
| PARCHEGGIO MQ: 0 VERDE MQ: 0 ATTREZ. SPORT. MQ: 170 SUP TEMPORANEE: 0,00 | <input type="checkbox"/> PRESENZA DI BARRIERE ARCHITETTONICHE <input type="checkbox"/> PRESENZA DI DUNA IN AREA CONCESSIONATA DIST. DUNA EDIF. / SCHEDA: / RECINZIONE AREA: CEMENTO |  |
| SUPERFICI IMPERMEABILI PAVIMENTATA MQ: 0 PAVIMENTAZIONE: | SUPERFICI PERMEABILI PAVIMENTATA MQ: PAVIMENTAZIONE: AUTOBLOCCANTI | |
| N. CABINE: 4 STATO: SUFFICIENTE | | FOTO AREA DESTINATA ALLA BALNEAZIONE |

AREA DESTINATA ALLA BALNEAZIONE

| | | | |
|--|----------------------|----------------|-----------------|
| ATTIVITA': | OMBREGGIO | CAMPO SPORTIVO | AREA RICREATIVA |
| SUPERFICI IMPERMEABILI | | | |
| PAVIMENTATA MQ: PAVIMENTAZIONE: | | | |
| SUPERFICI PERMEABILI | | | |
| PAVIMENTATA MQ: PAVIMENTAZIONE: AUTOBLOCCANTI | | | |
| N_OMBRELLONI: | ATTERRAGGIO NATANTI: | | |
| STATO: SUFFICIENTE | LARGHEZZA: 0 | LUNGHEZZA: 0 | |
| SUPERFICIE PAVIMENTATA LATO EST ALLINEAMENTO DI MQ. 41,70. PORZIONE DI PAVIMENTAZIONE PERMEABILE IN LASTRE DI CLS. | | | |



| | | | |
|--------------------------------|--|--|--|
| DATI PIANO ARENILE 1996 | ESISTENTE DA PROGETTO UNITARIO: | DATI ULTIMA CONCESSIONE EDILIZIA: | INTERVENTO CON PROGETTO UNITARIO: |
| ESISTENTE: 195 | STRUTTURE FISSE: 195 | STRUTTURE FISSE: 177,4 | |
| INTERVENTO DIRETTO: 210 | PAVIMENTAZIONI FISSE: 0 | PAVIMENTAZIONI FISSE: 0 | |
| PROGETTO UNITARIO: 230 | TOT. SUP. COPERTA: 195 | TOT. SUP. COPERTA: 177,4 | |

| |
|--------------------|
| DATA |
| 29/04/2004 |
| RILEVATORI |
| GIUNCHI - MINGUZZI |
| AGGIORNAMENTO |
| |
| PAGINA 3 |


COMUNE DI RAVENNA
 AREA 6: PIANIFICAZIONE TERRITORIALE E
 SERVIZIO PROGETTAZIONE URBANISTICA

CENSIMENTO STRUTTURE ARENILE

| | |
|------------------|---------------|
| CODICE STRUTTURA | 09.029 |
| LOC | LIDO DI SAVIO |
| VIA | VIA MARRADI |
| CIVICO | PARTE |

| | | |
|--------------------------------|--------|---------|
| CATASTO TERRENI RAVENNA | | |
| SEZIONE | FOGLIO | MAPPALE |
| S | 71 | 5 |

ELEMENTI COSTITUENTI L'INSIEME

| | | | |
|---------------|--------------|--------------------|-----------------------|
| DENOMINAZIONE | Bagno Italia | DESTINAZIONE D'USO | STABILIMENTO BALNEARE |
|---------------|--------------|--------------------|-----------------------|

| | | | |
|--------------------|-------------|-----------------|-------|
| CORPO A | | COD. EDI | 72250 |
| DESTINAZIONE/USO: | MATERIALE : | CEMENTO ARMATO | |
| BAR RISTORO | TIPO COSTR: | PREFABBRICATA | |
| RISTORANTE | COPERTURA: | PIANA | |
| | INFISSI: | LEGN.ALLUM.MET. | |
| | FINITURE: | INTONACATO | |
| SUP. COPERTA: | 160,08 | H: | 3,8 |
| COLORE1: | SABBIA | 2 | |
| SUP. PORTIC.: | | H: | |
| CONSERVAZIONE: | SUFFICIENTE | | |
| STRUTTURA PORTICO: | | MATERIALE: | |



| | | | |
|--------------------|-------------|----------------|--------|
| CORPO B | | COD. EDI | 72175 |
| DESTINAZIONE/USO: | MATERIALE : | CEMENTO ARMATO | |
| SERVIZIO IGIENICO | TIPO COSTR: | PREFABBRICATA | |
| CABINA | COPERTURA: | PIANA | |
| | INFISSI: | LEGNO | |
| | FINITURE: | INTONACATO | |
| SUP. COPERTA: | 1732 | H: | 2,4 |
| COLORE1: | SABBIA | 2 | BIANCO |
| SUP. PORTIC.: | | H: | |
| CONSERVAZIONE: | SUFFICIENTE | | |
| STRUTTURA PORTICO: | | MATERIALE: | |




| | | | |
|--------------------|-------------|------------|--|
| CORPO C | | COD. EDI | |
| DESTINAZIONE/USO: | MATERIALE : | | |
| | TIPO COSTR: | | |
| | COPERTURA: | | |
| | INFISSI: | | |
| | FINITURE: | | |
| SUP. COPERTA: | | H: | |
| COLORE1: | | 2 | |
| SUP. PORTIC.: | | H: | |
| CONSERVAZIONE: | | | |
| STRUTTURA PORTICO: | | MATERIALE: | |



| | | | |
|--------------------|-------------|------------|--|
| CORPO D | | COD. EDI | |
| DESTINAZIONE/USO: | MATERIALE : | | |
| | TIPO COSTR: | | |
| | COPERTURA: | | |
| | INFISSI: | | |
| | FINITURE: | | |
| SUP. COPERTA: | | H: | |
| COLORE1: | | 2 | |
| SUP. PORTIC.: | | H: | |
| CONSERVAZIONE: | | | |
| STRUTTURA PORTICO: | | MATERIALE: | |



| | | | | | |
|--------------------|--|--|--------------------------------|-------------------|---------|
| DATA |  COMUNE DI RAVENNA AREA 6: PIANIFICAZIONE TERRITORIALE SERVIZIO PROGETTAZIONE URBANISTICA | | CODICE STRUTTURA | 09.030 | |
| 29/04/2004 | | | LOC | LIDO DI SAVIO | |
| RILEVATORI | CENSIMENTO STRUTTURE ARENILE | | VIA | VIA MASSALOMBARDA | |
| GIUNCHI - MINGUZZI | | | CIVICO | PARTE | |
| AGGIORNAMENTO | Pagina 2 | | ZONA PIANO ARENILE 96: | B-B1 | |
| | Pagina 3 | | CATASTO TERRENI RAVENNA | | |
| PAGINA 1 | | | SEZIONE | FOLGIO | MAPPALE |
| | | | S | | |

ELEMENTI COSTITUENTI L'INSIEME

| | | | |
|---------------|----------------------|--------------------|-----------------------|
| DENOMINAZIONE | Bagno Internazionale | DESTINAZIONE D'USO | STABILIMENTO BALNEARE |
|---------------|----------------------|--------------------|-----------------------|

| | | | |
|--------------------|----------------|----------|---------|
| VINCOLI AMBIENTALI | DINAMICA COSTA | EROSIONE | TRATTO: |
|--------------------|----------------|----------|---------|

| | | | | |
|--|--|---|--|-----------------------------|
| <input checked="" type="checkbox"/> PAESISTICO LR 31/2000 -L.R. 27/88 -L.R. 1497/39 -L.R. 1039/39 -L.R. 431/85 | <input type="checkbox"/> RNS <input type="checkbox"/> IDROGEOLOGICO <input type="checkbox"/> SIC <input type="checkbox"/> ZPS | CONNESSIONE RETI CICLABILE >300ML AUTOBUS <300ML PARCHEGGI <300ML AUTOSTRADA >10KM STATALE >1KM PROVINCIALE >1KM |  | DIGITAL GLOBE Indispalle |
|--|--|---|--|-----------------------------|

| | |
|-----------|--|
| NOTE ZONA | |
|-----------|--|

| | | |
|--------------------------------------|----------------|-------------------|
| PRESENZA DI FILTRI E DIMENSIONAMENTO | ACCESSIBILITA' | MATERIALE RECINZ. |
|--------------------------------------|----------------|-------------------|

| | | | | | | |
|------------|---------|---|-----------|---|------------------|----------------|
| PINETA | ALTEZZA | | LARGHEZZA | 0 | RECINZIONE | RETE METALLICA |
| DUNA | ALTEZZA | | LARGHEZZA | 0 | AREA RETROSTANTE | STATO: |
| RECINZIONE | ALTEZZA | 2 | LARGHEZZA | 0 | EDIFICATO | SUFFICIENTE |

| |
|-------------------------|
| ACCESSIBILITA' SPIAGGIA |
|-------------------------|

| | | | | |
|-----------|--------|----------------|------------|---------------|
| MODALITA' | NUMERO | PAVIMENTAZIONE | ACCESSI | CONCESSIONE |
| CARRABILE | 1 | ASFALTATA | TIPOLOGIA | NON ESCLUSIVO |
| PEDONALE | 0 | | PROPRIETA' | COMUNE |

| |
|------------------------|
| PROTEZIONE DELLA COSTA |
|------------------------|

| |
|--|
| <input type="checkbox"/> DIFESE A MARE PARALLELE |
| DIST. COSTA 12820 INTERASSE 4231 MATERIALE TIPO |
| <input type="checkbox"/> DIFESE A MARE RADENTI |
| LUNGHEZZA MATERIALE TIPO |
| <input type="checkbox"/> DIFESE A PENNELLO |
| LUNGHEZZA INTERASSE MATERIALE TIPO |

| |
|--------------------|
| AREA DI PERTINENZA |
|--------------------|


| | | | | | |
|----------------|--|----------------------------|--------|--------|----------|
| PROPRIETA' | DEM.MARITTIMO | N° CONCES. | 198/98 | INIZIO | SCADENZA |
| CONCESSIONARIO | Soc. Bagno Internazionale di Piraccini Mario e C. s.a.s. | | | P.I. | |
| GESTORE | Piraccini Mario | | | | |
| SUPERFICIE MQ. | DIMENSI | DISTANZA ALTRE CONCESSIONI | | | |
| 1950 | FRONTE 20 | PROFONDITA' | 50 | NORD 0 | SUD 0 |

| | | | |
|--------------------|----------|-----|---------|
| PROGETTO UNITARIO: | DELIBERA | DEL | COMMIT: |
|--------------------|----------|-----|---------|

| |
|---------|
| OGGETTO |
|---------|

| | |
|---------------------------|-------------------------|
| TITOLI EDILIZI RILASCIATI | NOTE AREA DI PERTINENZA |
|---------------------------|-------------------------|

| | |
|--|---|
| | NUMERO CABINE: 35, NUMERO DOCCE APERTE: 2 NUMERO DOCCE CHIUSE: 1, NUMERO LETTINI: 270 NUMERO SDRAI: 20, NUMERO OMBRELLONI: 130 NUMERO WC: 4, NUMERO LAVAPIEDI: 2 ATTIVITA': ANIMAZIONE, RISTORANTE STAGIONALE, RACCHETTONI, NUOTO. |
|--|---|



| |
|--------------------|
| DATA |
| 29/04/2004 |
| RILEVATORI |
| GIUNCHI - MINGUZZI |
| AGGIORNAMENTO |
| |
| PAGINA 2 |



COMUNE DI RAVENNA

AREA 6: PIANIFICAZIONE TERRITORIALE
SERVIZIO PROGETTAZIONE URBANISTICA

CENSIMENTO STRUTTURE ARENILE

Pagina 1
Pagina 3

| | | |
|--------------------------------|-------------------|---------|
| CODICE STRUTTURA | 09.030 | |
| LOC | LIDO DI SAVIO | |
| VIA | VIA MASSALOMBARDA | |
| CIVICO | PARTE | |
| CATASTO TERRENI RAVENNA | | |
| SEZIONE | FOGLIO | MAPPALE |
| S | | |

ELEMENTI COSTITUENTI L'INSIEME

| | | | |
|---------------|----------------------|--------------------|-----------------------|
| DENOMINAZIONE | Bagno Internazionale | DESTINAZIONE D'USO | STABILIMENTO BALNEARE |
|---------------|----------------------|--------------------|-----------------------|

SCHEMA STATO CONCESSIONATO

SCHEMA STATO RILEVATO

AREA DI SUPPORTO ALLA BALNEAZIONE

| | |
|------------------------|---|
| DESTINAZIONE D'USO | ACCESSIBILITA' |
| PARCHEGGIO MQ: 0 | <input type="checkbox"/> PRESENZA DI BARRIERE ARCHITETTONICHE |
| VERDE MQ: 0 | <input type="checkbox"/> PRESENZA DI DUNA IN AREA CONCESSIONATA |
| ATTREZ. SPORT. MQ: 170 | DIST. DUNAEDIF. / SCHEDA: / |
| SUP TEMPORANEE: 0,00 | RECINZIONE AREA: CEMENTO |

FOTO AREA A SUPPORTO DELLA BALNEAZIONE



SUPERFICI IMPERMEABILI

| | |
|-------------------|-----------------|
| PAVIMENTATA MQ: 0 | PAVIMENTAZIONE: |
|-------------------|-----------------|

SUPERFICI PERMEABILI

| | |
|-----------------|-------------------------------|
| PAVIMENTATA MQ: | PAVIMENTAZIONE: AUTOBLOCCANTI |
|-----------------|-------------------------------|

| | |
|---------------|--------------------|
| N. CABINE: 35 | STATO: SUFFICIENTE |
|---------------|--------------------|

AREA DESTINATA ALLA BALNEAZIONE

| | | | |
|------------|-----------|----------------|-----------------|
| ATTIVITA': | OMBREGGIO | CAMPO SPORTIVO | AREA RICREATIVA |
|------------|-----------|----------------|-----------------|

SUPERFICI IMPERMEABILI

| | |
|-----------------|-----------------|
| PAVIMENTATA MQ: | PAVIMENTAZIONE: |
|-----------------|-----------------|

SUPERFICI PERMEABILI

| | |
|-----------------|--------------------------------|
| PAVIMENTATA MQ: | PAVIMENTAZIONE: LASTRE CEMENTO |
|-----------------|--------------------------------|

| | |
|--------------------|---------------------------|
| N_OMBRELLONI: 130 | ATTERRAGGIO NATANTI: |
| STATO: SUFFICIENTE | LARGHEZZA: 0 LUNGHEZZA: 0 |

FOTO AREA DESTINATA ALLA BALNEAZIONE



| DATI PIANO ARENILE 1996 | | ESISTENTE DA PROGETTO UNITARIO: | | DATI ULTIMA CONCESSIONE EDILIZIA: | | INTERVENTO CON PROGETTO UNITARIO: | |
|-------------------------|-----|---------------------------------|-----|-----------------------------------|--------|-----------------------------------|--|
| ESISTENTE: | 240 | STRUTTURE FISSE: | 240 | STRUTTURE FISSE: | 218,99 | | |
| INTERVENTO DIRETTO: | 210 | PAVIMENTAZIONI FISSE: | 0 | PAVIMENTAZIONI FISSE: | 0 | | |
| PROGETTO UNITARIO: | 230 | TOT. SUP. COPERTA: | 240 | TOT. SUP. COPERTA: | 218,99 | | |

| |
|--------------------|
| DATA |
| 29/04/2004 |
| RILEVATORI |
| GIUNCHI - MINGUZZI |
| AGGIORNAMENTO |
| |
| PAGINA 3 |

COMUNE DI RAVENNA
 AREA 6: PIANIFICAZIONE TERRITORIALE E
 SERVIZIO PROGETTAZIONE URBANISTICA

CENSIMENTO STRUTTURE ARENILE

| | |
|------------------|-------------------|
| CODICE STRUTTURA | 09.030 |
| LOC | LIDO DI SAVIO |
| VIA | VIA MASSALOMBARDA |
| CIVICO | PARTE |

| | | |
|--------------------------------|--------|---------|
| CATASTO TERRENI RAVENNA | | |
| SEZIONE | FOGLIO | MAPPALE |
| | S | |

ELEMENTI COSTITUENTI L'INSIEME

| | | | |
|---------------|----------------------|--------------------|-----------------------|
| DENOMINAZIONE | Bagno Internazionale | DESTINAZIONE D'USO | STABILIMENTO BALNEARE |
|---------------|----------------------|--------------------|-----------------------|

| | | | |
|--------------------|-------------|-----------------|--------------|
| CORPO A | | COD. EDI | 72179 |
| DESTINAZIONE/USO: | MATERIALE : | CEMENTO ARMATO | |
| BAR RISTORO | TIPO COSTR: | PREFABBRICATA | |
| | COPERTURA: | PIANA | |
| | INFISSI: | LEGN.ALLUM.MET. | |
| | FINITURE: | INTONACATO | |
| SUP. COPERTA: | 163,01 | H: | 3,5 |
| | | COLORE1: | BLU 2 BIANCO |
| SUP. PORTIC.: | 67,67 | H: | 3,5 |
| | | CONSERVAZIONE: | SUFFICIENTE |
| STRUTTURA PORTICO: | FISSA | MATERIALE: | METALLO |




| | | | |
|--------------------|-------------|-----------------|--------------|
| CORPO B | | COD. EDI | 72177 |
| DESTINAZIONE/USO: | MATERIALE : | CEMENTO ARMATO | |
| CABINA | TIPO COSTR: | PREFABBRICATA | |
| | COPERTURA: | PIANA | |
| | INFISSI: | LEGNO | |
| | FINITURE: | INTONACATO | |
| SUP. COPERTA: | 35,36 | H: | 2,5 |
| | | COLORE1: | BIANCO 2 BLU |
| SUP. PORTIC.: | | H: | |
| | | CONSERVAZIONE: | SUFFICIENTE |
| STRUTTURA PORTICO: | | MATERIALE: | |




| | | | |
|--------------------|-------------|-----------------|-------------|
| CORPO C | | COD. EDI | 72178 |
| DESTINAZIONE/USO: | MATERIALE : | CEMENTO ARMATO | |
| CABINA | TIPO COSTR: | PREFABBRICATA | |
| SERVIZIO IGIENICO | COPERTURA: | PIANA | |
| PRONT.SOCCORSO | INFISSI: | LEGNO | |
| | FINITURE: | INTONACATO | |
| SUP. COPERTA: | 20,62 | H: | 2,5 |
| | | COLORE1: | 2 BLU |
| SUP. PORTIC.: | | H: | |
| | | CONSERVAZIONE: | SUFFICIENTE |
| STRUTTURA PORTICO: | | MATERIALE: | |



| | | | |
|--------------------|-------------|-----------------|---|
| CORPO D | | COD. EDI | |
| DESTINAZIONE/USO: | MATERIALE : | | |
| | TIPO COSTR: | | |
| | COPERTURA: | | |
| | INFISSI: | | |
| | FINITURE: | | |
| SUP. COPERTA: | | H: | |
| | | COLORE1: | 2 |
| SUP. PORTIC.: | | H: | |
| | | CONSERVAZIONE: | |
| STRUTTURA PORTICO: | | MATERIALE: | |



| | | | | | |
|--------------------|--|--|------------------|--------------------------------|-------------|
| DATA |  COMUNE DI RAVENNA AREA 6: PIANIFICAZIONE TERRITORIALE SERVIZIO PROGETTAZIONE URBANISTICA | | CODICE STRUTTURA | 09.031 | |
| 29/04/2004 | | | LOC | LIDO DI SAVIO | |
| RILEVATORI | CENSIMENTO STRUTTURE ARENILE | | | VIA | VIA MELDOLA |
| GIUNCHI - MINGUZZI | | | | CIVICO | PARTE |
| AGGIORNAMENTO | Pagina 2 | | | ZONA PIANO ARENILE 96: | B-B1 |
| | Pagina 3 | | | CATASTO TERRENI RAVENNA | |
| PAGINA 1 | | | SEZIONE | FOGLIO | MAPPALE |
| | | | S | | |

ELEMENTI COSTITUENTI L'INSIEME

| | | | |
|---------------|------------|--------------------|-----------------------|
| DENOMINAZIONE | Bagno Lido | DESTINAZIONE D'USO | STABILIMENTO BALNEARE |
|---------------|------------|--------------------|-----------------------|

| | | | |
|--------------------|----------------|----------|---------|
| VINCOLI AMBIENTALI | DINAMICA COSTA | EROSIONE | TRATTO: |
|--------------------|----------------|----------|---------|

| | | | | |
|--|--|---|--|---------|
| <input checked="" type="checkbox"/> PAESISTICO LR 31/2000 -L.R. 27/88 -L.R. 1497/39 -L.R. 1039/39 -L.R. 431/85 | <input type="checkbox"/> RNS <input type="checkbox"/> IDROGEOLOGICO <input type="checkbox"/> SIC <input type="checkbox"/> ZPS | CONNESSIONE RETI CICLABILE >300ML AUTOBUS <300ML PARCHEGGI <300ML AUTOSTRADA >10KM STATALE >1KM PROVINCIALE >1KM |  | TRATTO: |
|--|--|---|--|---------|

| | |
|-----------|--|
| NOTE ZONA | |
|-----------|--|

| | | |
|--|--|--|
| PRESENZA DI FILTRI E DIMENSIONAMENTO | ACCESSIBILITA' | MATERIALE RECINZ. |
| PINETA ALTEZZA <input type="text"/> LARGHEZZA <input type="text"/> 0 DUNA ALTEZZA <input type="text"/> LARGHEZZA <input type="text"/> 0 RECINZIONE ALTEZZA <input type="text"/> 2 LARGHEZZA <input type="text"/> 0 | RECINZIONE AREA RETROSTANTE EDIFICATO | RETE METALLICA STATO: SUFFICIENTE |

ACCESSIBILITA' SPIAGGIA

| | | | | |
|-----------|--------|----------------|---------------------------|-------------|
| MODALITA' | NUMERO | PAVIMENTAZIONE | ACCESSI | CONCESSIONE |
| CARRABILE | 0 | | TIPOLOGIA ESCLUSIVO | CONC. |
| PEDONALE | 2 | PAVIMENTATO | PROPRIETA' DEM. MARITTIMO | |

PROTEZIONE DELLA COSTA


| |
|---|
| <input type="checkbox"/> DIFESE A MARE PARALLELE DIST. COSTA <input type="text"/> 11647 INTERASSE <input type="text"/> 3349 MATERIALE <input type="text"/> TIPO <input type="text"/> |
| <input type="checkbox"/> DIFESE A MARE RADENTI LUNGHEZZA <input type="text"/> MATERIALE <input type="text"/> TIPO <input type="text"/> |
| <input type="checkbox"/> DIFESE A PENNELLO LUNGHEZZA <input type="text"/> INTERASSE <input type="text"/> MATERIALE <input type="text"/> TIPO <input type="text"/> |

AREA DI PERTINENZA

| | | | | | |
|--------------------|---|------------|----------------------------|--------|-----------------|
| PROPRIETA' | DEM.MARITTIMO | N° CONCES. | 63 | INIZIO | SCADENZA |
| CONCESSIONARIO | Soc. Bagno Lido s.n.c. di Bellettini Barbara e C. | | | P.I. | |
| GESTORE | Bellettini Barbara | | | | |
| SUPERFICIE MQ. | DIMENSI | | DISTANZA ALTRE CONCESSIONI | | |
| 2308 | FRONTE | 40 | PROFONDITA' | 57,63 | NORD 3,32 SUD 0 |
| PROGETTO UNITARIO: | DELIBERA | DEL | COMMIT: | | |
| OGGETTO | | | | | |

TITOLI EDILIZI RILASCIATI

| |
|--|
| NOTE AREA DI PERTINENZA NUMERO CABINE: 15, NUMERO DOCCE APERTE: 3 NUMERO DOCCE CHIUSE: 1, NUMERO LETTINI: 200 NUMERO SDRAI: 5, NUMERO OMBRELLONI: 105 NUMERO WC: 4, NUMERO LAVAPIEDI: 2. ATTIVITA': ANIMAZIONE, RISTORANTE, BEACH VOLLEY, PALLACANESTRO, RACCHETTONI, TAVOLO PING-PONG, GIOCHI PER BIMBI, FESTE SERALI, GITE IN AGRITURISMO SERALI CON PULLMAN. |
|--|



| |
|--------------------|
| DATA |
| 29/04/2004 |
| RILEVATORI |
| GIUNCHI - MINGUZZI |
| AGGIORNAMENTO |
| |
| PAGINA 2 |



COMUNE DI RAVENNA

AREA 6: PIANIFICAZIONE TERRITORIALE
SERVIZIO PROGETTAZIONE URBANISTICA

CENSIMENTO STRUTTURE ARENILE


| | | |
|--------------------------------|---------------|---------|
| CODICE STRUTTURA | 09.031 | |
| LOC | LIDO DI SAVIO | |
| VIA | VIA MELDOLA | |
| CIVICO | PARTE | |
| | | |
| CATASTO TERRENI RAVENNA | | |
| SEZIONE | FOGLIO | MAPPALE |
| | S | |

ELEMENTI COSTITUENTI L'INSIEME


| | | | |
|---------------|------------|--------------------|-----------------------|
| DENOMINAZIONE | Bagno Lido | DESTINAZIONE D'USO | STABILIMENTO BALNEARE |
|---------------|------------|--------------------|-----------------------|

| SCHEMA STATO CONCESSIONATO | SCHEMA STATO RILEVATO |
|----------------------------|-----------------------|
| | |

AREA DI SUPPORTO ALLA BALNEAZIONE


| | | |
|--|--|---|
| DESTINAZIONE D'USO PARCHEGGIO MQ: <input type="text" value="0"/> VERDE MQ: <input type="text" value="0"/> ATTREZ. SPORT. MQ: <input type="text" value="100"/> SUP TEMPORANEE: <input type="text" value="0,00"/> | ACCESSIBILITA' <input type="checkbox"/> PRESENZA DI BARRIERE ARCHITETTONICHE <input type="checkbox"/> PRESENZA DI DUNA IN AREA CONCESSIONATA DIST. DUNA/EDIF. / <input type="text"/> SCHEDA: / <input type="text"/> RECINZIONE AREA: <input type="text" value="CEMENTO"/> | FOTO AREA A SUPPORTO DELLA BALNEAZIONE  |
| SUPERFICI IMPERMEABILI PAVIMENTATA MQ: <input type="text" value="0"/> PAVIMENTAZIONE: <input type="text"/> | | N. CABINE: <input type="text" value="15"/> STATO: <input type="text" value="SUFFICIENTE"/> |
| SUPERFICI PERMEABILI PAVIMENTATA MQ: <input type="text"/> PAVIMENTAZIONE: <input type="text" value="AUTOBLOCCANTI"/> | | |
| ATTREZZATURA SPORTIVA RETROSTANTE L'EDIFICIO. PORZIONE DI PAVIMENTAZIONE PERMEABILE IN LASTRE DI CEMENTO. PRESENZA DI ALBERATURE. | | |

AREA DESTINATA ALLA BALNEAZIONE

| | |
|---|---|
| ATTIVITA': <input type="text" value="OMBREGGIO"/> <input type="text" value="CAMPO SPORTIVO"/> <input type="text" value="AREA RICREATIVA"/> | FOTO AREA DESTINATA ALLA BALNEAZIONE  |
| SUPERFICI IMPERMEABILI PAVIMENTATA MQ: <input type="text"/> PAVIMENTAZIONE: <input type="text"/> | |
| SUPERFICI PERMEABILI PAVIMENTATA MQ: <input type="text"/> PAVIMENTAZIONE: <input type="text" value="LASTRE CEMENTO"/> | |
| N_OMBRELLONI: <input type="text" value="105"/> ATTERRAGGIO NATANTI: STATO: <input type="text" value="SUFFICIENTE"/> LARGHEZZA: <input type="text" value="0"/> LUNGHEZZA: <input type="text" value="0"/> | |

| DATI PIANO ARENILE 1996 | | ESISTENTE DA PROGETTO UNITARIO: | | DATI ULTIMA CONCESSIONE EDILIZIA: | | INTERVENTO CON PROGETTO UNITARIO: | |
|-------------------------|----------------------------------|---------------------------------|----------------------------------|-----------------------------------|--------------------------------|-----------------------------------|----------------------------------|
| ESISTENTE: | <input type="text" value="155"/> | STRUTTURE FISSE: | <input type="text" value="155"/> | STRUTTURE FISSE: | <input type="text" value="0"/> | INTERVENTO DIRETTO: | <input type="text" value="170"/> |
| INTERVENTO DIRETTO: | <input type="text" value="170"/> | PAVIMENTAZIONI FISSE: | <input type="text" value="0"/> | PAVIMENTAZIONI FISSE: | <input type="text" value="0"/> | PROGETTO UNITARIO: | <input type="text" value="190"/> |
| PROGETTO UNITARIO: | <input type="text" value="190"/> | TOT. SUP. COPERTA: | <input type="text" value="155"/> | TOT. SUP. COPERTA: | <input type="text" value="0"/> | | |

| |
|--------------------|
| DATA |
| 29/04/2004 |
| RILEVATORI |
| GIUNCHI - MINGUZZI |
| AGGIORNAMENTO |
| |
| PAGINA 3 |



COMUNE DI RAVENNA

AREA 6: PIANIFICAZIONE TERRITORIALE E SERVIZIO PROGETTAZIONE URBANISTICA

CENSIMENTO STRUTTURE ARENILE

Pagina 1

Pagina 2

| | | |
|--------------------------------|---------------|---------|
| CODICE STRUTTURA | 09.031 | |
| LOC | LIDO DI SAVIO | |
| VIA | VIA MELDOLA | |
| CIVICO | PARTE | |
| | | |
| CATASTO TERRENI RAVENNA | | |
| SEZIONE | FOGLIO | MAPPALE |
| | S | |

ELEMENTI COSTITUENTI L'INSIEME

| | | | |
|---------------|------------|--------------------|-----------------------|
| DENOMINAZIONE | Bagno Lido | DESTINAZIONE D'USO | STABILIMENTO BALNEARE |
|---------------|------------|--------------------|-----------------------|

| | | | |
|--------------------|-------------|-----------------|-----------------|
| CORPO A | | COD. EDI | 72599 |
| DESTINAZIONE/USO: | MATERIALE : | CEMENTO ARMATO | |
| BAR RISTORO | TIPO COSTR: | PREFABBRICATA | |
| SERVIZIO IGIENICO | COPERTURA: | PIANA | |
| CABINA | INFISSI: | LEGN.ALLUM.MET. | |
| | FINITURE: | INTONACATO | |
| SUP. COPERTA: | 175,63 | H: | 3,5 |
| | | COLORE1: | GIALLO 2 BIANCO |
| SUP. PORTIC.: | | H: | |
| | | CONSERVAZIONE: | SUFFICIENTE |
| STRUTTURA PORTICO: | | MATERIALE: | |



| | | | |
|--------------------|-------------|-----------------|-----------------|
| CORPO B | | COD. EDI | 72405 |
| DESTINAZIONE/USO: | MATERIALE : | CEMENTO ARMATO | |
| CABINA | TIPO COSTR: | PREFABBRICATA | |
| | COPERTURA: | PIANA | |
| | INFISSI: | LEGNO | |
| | FINITURE: | INTONACATO | |
| SUP. COPERTA: | 33,4 | H: | 2,7 |
| | | COLORE1: | GIALLO 2 BIANCO |
| SUP. PORTIC.: | | H: | |
| | | CONSERVAZIONE: | SUFFICIENTE |
| STRUTTURA PORTICO: | | MATERIALE: | |




| | | | |
|--------------------|-------------|-----------------|---------------|
| CORPO C | | COD. EDI | 72181 |
| DESTINAZIONE/USO: | MATERIALE : | METALLO | |
| MAGAZZINO | TIPO COSTR: | PREFABBRICATA | |
| | COPERTURA: | UNA FALDA | |
| | INFISSI: | | |
| | FINITURE: | | |
| SUP. COPERTA: | 0 | H: | 2,3 |
| | | COLORE1: | 2 |
| SUP. PORTIC.: | | H: | |
| | | CONSERVAZIONE: | INSUFFICIENTE |
| STRUTTURA PORTICO: | | MATERIALE: | |



| | | | |
|--------------------|-------------|-----------------|---|
| CORPO D | | COD. EDI | |
| DESTINAZIONE/USO: | MATERIALE : | | |
| | TIPO COSTR: | | |
| | COPERTURA: | | |
| | INFISSI: | | |
| | FINITURE: | | |
| SUP. COPERTA: | | H: | |
| | | COLORE1: | 2 |
| SUP. PORTIC.: | | H: | |
| | | CONSERVAZIONE: | |
| STRUTTURA PORTICO: | | MATERIALE: | |



| | | | | | | | | |
|-------------------|----------|---|----------------|---|--------------|---|-------------------|------|
| SUPERFICI TOTALI: | COPERTA: | 0 | PAVIM. IMPERM: | 0 | PAVIM. PERM: | 0 | STRUT TEMPORANEE: | 0,00 |
|-------------------|----------|---|----------------|---|--------------|---|-------------------|------|

| | | | | | |
|--------------------|--|--|------------------|--------------------------------|-------------|
| DATA |  COMUNE DI RAVENNA AREA 6: PIANIFICAZIONE TERRITORIALE SERVIZIO PROGETTAZIONE URBANISTICA | | CODICE STRUTTURA | 09.032 | |
| 29/04/2004 | | | LOC | LIDO DI SAVIO | |
| RILEVATORI | CENSIMENTO STRUTTURE ARENILE | | | VIA | VIA MELDOLA |
| GIUNCHI - MINGUZZI | | | | CIVICO | PARTE |
| AGGIORNAMENTO | Pagina 2 | | | ZONA PIANO ARENILE 96: | B-B1 |
| | Pagina 3 | | | CATASTO TERRENI RAVENNA | |
| PAGINA 1 | | | SEZIONE | FOGLIO | MAPPALE |
| | | | S | | |

ELEMENTI COSTITUENTI L'INSIEME

| | | | |
|---------------|------------|--------------------|-----------------------|
| DENOMINAZIONE | Bagno Roby | DESTINAZIONE D'USO | STABILIMENTO BALNEARE |
|---------------|------------|--------------------|-----------------------|

| | | | |
|--------------------|----------------|----------|---------|
| VINCOLI AMBIENTALI | DINAMICA COSTA | EROSIONE | TRATTO: |
|--------------------|----------------|----------|---------|

| | | | | |
|--|--|---|--|---------|
| <input checked="" type="checkbox"/> PAESISTICO LR 31/2000 -L.R. 27/88 -L.R. 1497/39 -L.R. 1039/39 -L.R. 431/85 | <input type="checkbox"/> RNS <input type="checkbox"/> IDROGEOLOGICO <input type="checkbox"/> SIC <input type="checkbox"/> ZPS | CONNESSIONE RETI CICLABILE >300ML AUTOBUS <300ML PARCHEGGI <300ML AUTOSTRADA >10KM STATALE >1KM PROVINCIALE >1KM |  | TRATTO: |
|--|--|---|--|---------|

| | |
|-----------|--|
| NOTE ZONA | |
|-----------|--|

| | | |
|---|--|--|
| PRESENZA DI FILTRI E DIMENSIONAMENTO | ACCESSIBILITA' | MATERIALE RECINZ. |
| PINETA ALTEZZA <input type="text"/> LARGHEZZA <input type="text"/> 0 DUNA ALTEZZA <input type="text"/> LARGHEZZA <input type="text"/> 0 RECINZIONE ALTEZZA <input type="text"/> 1,5 LARGHEZZA <input type="text"/> 0,15 | RECINZIONE AREA RETROSTANTE EDIFICATO | CEMENTO ARMATO STATO: SUFFICIENTE |

ACCESSIBILITA' SPIAGGIA

| | | | | |
|-----------|--------|----------------|-------------------------|-------------|
| MODALITA' | NUMERO | PAVIMENTAZIONE | ACCESSI | CONCESSIONE |
| CARRABILE | 1 | ASFALTATA | TIPOLOGIA NON ESCLUSIVO | CONC. |
| PEDONALE | 0 | | PROPIETA' COMUNE | |

PROTEZIONE DELLA COSTA


| | | | | | | | | |
|--|-------------|-------|-----------|------|-----------|--|------|--|
| <input type="checkbox"/> DIFESE A MARE PARALLELE | DIST. COSTA | 13605 | INTERASSE | 3349 | MATERIALE | | TIPO | |
| <input type="checkbox"/> DIFESE A MARE RADENTI | LUNGHEZZA | | MATERIALE | | TIPO | | | |
| <input type="checkbox"/> DIFESE A PENNELLO | LUNGHEZZA | | INTERASSE | | MATERIALE | | TIPO | |

AREA DI PERTINENZA

| | | | | | | | | |
|--------------------|---------------|------------|----------------------------|-----------------|---------|----------|-----|---|
| PROPIETA' | DEM.MARITTIMO | N° CONCES. | 86/99 | INIZIO | | SCADENZA | | |
| CONCESSIONARIO | Rossi Antonia | | P.I. | SSNTN50B66D704L | | | | |
| GESTORE | Rossi Antonia | | | | | | | |
| SUPERFICIE MQ. | DIMENSI | | DISTANZA ALTRE CONCESSIONI | | | | | |
| 2840 | FRONTE | 42,77 | PROFONDITA' | 85,8 | NORD | 0 | SUD | 0 |
| PROGETTO UNITARIO: | DELIBERA | | DEL | | COMMIT: | | | |
| OGGETTO | | | | | | | | |

| | |
|---------------------------|-------------------------|
| TITOLI EDILIZI RILASCIATI | NOTE AREA DI PERTINENZA |
|---------------------------|-------------------------|

| | |
|--|--|
| | ATTIVITA': RISTORANTE STAGIONALE, BEACH VOLLEY, RACCHETTONI. |
|--|--|



| |
|--------------------|
| DATA |
| 29/04/2004 |
| RILEVATORI |
| GIUNCHI - MINGUZZI |
| AGGIORNAMENTO |
| |
| PAGINA 2 |

COMUNE DI RAVENNA
 AREA 6: PIANIFICAZIONE TERRITORIALE
 SERVIZIO PROGETTAZIONE URBANISTICA

CENSIMENTO STRUTTURE ARENILE

| | | |
|--------------------------------|---------------|---------|
| CODICE STRUTTURA | 09.032 | |
| LOC | LIDO DI SAVIO | |
| VIA | VIA MELDOLA | |
| CIVICO | PARTE | |
| CATASTO TERRENI RAVENNA | | |
| SEZIONE | FOGLIO | MAPPALE |
| S | | |

ELEMENTI COSTITUENTI L'INSIEME

| | | | |
|---------------|------------|--------------------|-----------------------|
| DENOMINAZIONE | Bagno Roby | DESTINAZIONE D'USO | STABILIMENTO BALNEARE |
|---------------|------------|--------------------|-----------------------|

SCHEMA STATO CONCESSIONATO

SCHEMA STATO RILEVATO

AREA DI SUPPORTO ALLA BALNEAZIONE

| | |
|------------------------|---|
| DESTINAZIONE D'USO | ACCESSIBILITA' |
| PARCHEGGIO MQ: 0 | <input type="checkbox"/> PRESENZA DI BARRIERE ARCHITETTONICHE |
| VERDE MQ: 0 | <input type="checkbox"/> PRESENZA DI DUNA IN AREA CONCESSIONATA |
| ATTREZ. SPORT. MQ: 150 | DIST. DUNAEDIF. / SCHEDA: / |
| SUP TEMPORANEE: 0,00 | RECINZIONE AREA: CEMENTO |

FOTO AREA A SUPPORTO DELLA BALNEAZIONE



SUPERFICI IMPERMEABILI

| | |
|-------------------|-----------------|
| PAVIMENTATA MQ: 0 | PAVIMENTAZIONE: |
|-------------------|-----------------|

SUPERFICI PERMEABILI

| | |
|-----------------|------------------------------------|
| PAVIMENTATA MQ: | PAVIMENTAZIONE: PIASTRELLE CEMENTO |
|-----------------|------------------------------------|

PRESENZA DI ACQUA SCIVOLO RECINTATO IN RETE METALLICO. PISCINA DI MQ. 120,00. PORZIONE DI PAVIMENTAZIONE IN AUTOBLOCCANTI. PRESENZA DI AIUOLE E ALBERATURE.

| | |
|------------|--------------------|
| N. CABINE: | STATO: SUFFICIENTE |
|------------|--------------------|

AREA DESTINATA ALLA BALNEAZIONE

| | | | |
|------------|-----------|----------------|-----------------|
| ATTIVITA': | OMBREGGIO | CAMPO SPORTIVO | AREA RICREATIVA |
|------------|-----------|----------------|-----------------|

SUPERFICI IMPERMEABILI

| | |
|-----------------|-----------------|
| PAVIMENTATA MQ: | PAVIMENTAZIONE: |
|-----------------|-----------------|

SUPERFICI PERMEABILI

| | |
|-----------------|--------------------------------|
| PAVIMENTATA MQ: | PAVIMENTAZIONE: LASTRE CEMENTO |
|-----------------|--------------------------------|


| | |
|--------------------|---------------------------|
| N_OMBRELLONI: | ATTERRAGGIO NATANTI: |
| STATO: SUFFICIENTE | LARGHEZZA: 0 LUNGHEZZA: 0 |

FOTO AREA DESTINATA ALLA BALNEAZIONE



| DATI PIANO ARENILE 1996 | | ESISTENTE DA PROGETTO UNITARIO: | | DATI ULTIMA CONCESSIONE EDILIZIA: | | INTERVENTO CON PROGETTO UNITARIO: | |
|-------------------------|---|---------------------------------|--------|-----------------------------------|--------|-----------------------------------|--|
| ESISTENTE: | 0 | STRUTTURE FISSE: | 200,57 | STRUTTURE FISSE: | 200,57 | INTERVENTO CON PROGETTO UNITARIO: | |
| INTERVENTO DIRETTO: | 0 | PAVIMENTAZIONI FISSE: | 0 | PAVIMENTAZIONI FISSE: | 0 | | |
| PROGETTO UNITARIO: | 0 | TOT. SUP. COPERTA: | 200,57 | TOT. SUP. COPERTA: | 200,57 | | |

| |
|--------------------|
| DATA |
| 29/04/2004 |
| RILEVATORI |
| GIUNCHI - MINGUZZI |
| AGGIORNAMENTO |
| |
| PAGINA 3 |



COMUNE DI RAVENNA

AREA 6: PIANIFICAZIONE TERRITORIALE E SERVIZIO PROGETTAZIONE URBANISTICA

CENSIMENTO STRUTTURE ARENILE

Pagina 1
Pagina 2

| | | |
|--------------------------------|---------------|---------|
| CODICE STRUTTURA | 09.032 | |
| LOC | LIDO DI SAVIO | |
| VIA | VIA MELDOLA | |
| CIVICO | PARTE | |
| | | |
| CATASTO TERRENI RAVENNA | | |
| SEZIONE | FOGLIO | MAPPALE |
| | S | |

ELEMENTI COSTITUENTI L'INSIEME

| | | | |
|---------------|------------|--------------------|-----------------------|
| DENOMINAZIONE | Bagno Roby | DESTINAZIONE D'USO | STABILIMENTO BALNEARE |
|---------------|------------|--------------------|-----------------------|

| | | | | | | |
|--------------------|-----------------|-----------------|----------------|-------------|---|--------|
| CORPO A | COD. EDI | 72600 | | | | |
| DESTINAZIONE/USO: | MATERIALE : | CEMENTO ARMATO | | | | |
| BAR RISTORO | TIPO COSTR: | PREFABBRICATA | | | | |
| CABINA | COPERTURA: | PIANA | | | | |
| | INFISSI: | LEGN.ALLUM.MET. | | | | |
| | FINITURE: | INTONACATO | | | | |
| SUP. COPERTA: | 200,82 | H: 3,5 | COLORE1: | BIANCO | 2 | GIALLO |
| SUP. PORTIC.: | | H: | CONSERVAZIONE: | SUFFICIENTE | | |
| STRUTTURA PORTICO: | | MATERIALE: | | | | |



| | | | | | |
|--------------------|-----------------|------------|----------------|--|---|
| CORPO B | COD. EDI | 72180 | | | |
| DESTINAZIONE/USO: | MATERIALE : | | | | |
| | TIPO COSTR: | | | | |
| | COPERTURA: | | | | |
| | INFISSI: | | | | |
| | FINITURE: | | | | |
| SUP. COPERTA: | | H: | COLORE1: | | 2 |
| SUP. PORTIC.: | | H: | CONSERVAZIONE: | | |
| STRUTTURA PORTICO: | | MATERIALE: | | | |




| | | | | | |
|--------------------|-----------------|------------|----------------|--|---|
| CORPO C | COD. EDI | | | | |
| DESTINAZIONE/USO: | MATERIALE : | | | | |
| | TIPO COSTR: | | | | |
| | COPERTURA: | | | | |
| | INFISSI: | | | | |
| | FINITURE: | | | | |
| SUP. COPERTA: | | H: | COLORE1: | | 2 |
| SUP. PORTIC.: | | H: | CONSERVAZIONE: | | |
| STRUTTURA PORTICO: | | MATERIALE: | | | |



| | | | | | |
|--------------------|-----------------|------------|----------------|--|---|
| CORPO D | COD. EDI | | | | |
| DESTINAZIONE/USO: | MATERIALE : | | | | |
| | TIPO COSTR: | | | | |
| | COPERTURA: | | | | |
| | INFISSI: | | | | |
| | FINITURE: | | | | |
| SUP. COPERTA: | | H: | COLORE1: | | 2 |
| SUP. PORTIC.: | | H: | CONSERVAZIONE: | | |
| STRUTTURA PORTICO: | | MATERIALE: | | | |



| | | | | | | | | |
|-------------------|----------|--------|----------------|---|--------------|---|-------------------|------|
| SUPERFICI TOTALI: | COPERTA: | 200,57 | PAVIM. IMPERM: | 0 | PAVIM. PERM: | 0 | STRUT TEMPORANEE: | 0,00 |
|-------------------|----------|--------|----------------|---|--------------|---|-------------------|------|

| | | | | | |
|--------------------|--|--|------------------|--------------------------------|-------------|
| DATA |  COMUNE DI RAVENNA AREA 6: PIANIFICAZIONE TERRITORIALE SERVIZIO PROGETTAZIONE URBANISTICA | | CODICE STRUTTURA | 09.033 | |
| 29/04/2004 | | | LOC | LIDO DI SAVIO | |
| RILEVATORI | CENSIMENTO STRUTTURE ARENILE | | | VIA | VIA MELDOLA |
| GIUNCHI - MINGUZZI | | | | CIVICO | PARTE |
| AGGIORNAMENTO | Pagina 2 | | | ZONA PIANO ARENILE 96: | B-B1 |
| | Pagina 3 | | | CATASTO TERRENI RAVENNA | |
| PAGINA 1 | | | SEZIONE | FOGLIO | MAPPALE |
| | | | S | | |

ELEMENTI COSTITUENTI L'INSIEME

| | | | |
|---------------|------------|--------------------|---------------------|
| DENOMINAZIONE | Bagno Elio | DESTINAZIONE D'USO | RIMESSAGGIO NATANTI |
|---------------|------------|--------------------|---------------------|

| | | | |
|--------------------|----------------|----------|---------|
| VINCOLI AMBIENTALI | DINAMICA COSTA | EROSIONE | TRATTO: |
|--------------------|----------------|----------|---------|

| | | | | |
|--|--|---|--|---------------------|
| <input checked="" type="checkbox"/> PAESISTICO LR 31/2000 -L.R. 27/88 -L.R. 1497/39 -L.R. 1039/39 -L.R. 431/85 | <input type="checkbox"/> RNS <input type="checkbox"/> IDROGEOLOGICO <input type="checkbox"/> SIC <input type="checkbox"/> ZPS | CONNESSIONE RETI CICLABILE >300ML AUTOBUS <300ML PARCHEGGI <300ML AUTOSTRADA >10KM STATALE >1KM PROVINCIALE >1KM |  | RIMESSAGGIO NATANTI |
|--|--|---|--|---------------------|

| | |
|-----------|--|
| NOTE ZONA | |
|-----------|--|

| | | |
|--|--|--|
| PRESENZA DI FILTRI E DIMENSIONAMENTO | ACCESSIBILITA' | MATERIALE RECINZ. |
| PINETA ALTEZZA <input type="text"/> LARGHEZZA <input type="text"/> 0 DUNA ALTEZZA <input type="text"/> LARGHEZZA <input type="text"/> 0 RECINZIONE ALTEZZA <input type="text"/> 2 LARGHEZZA <input type="text"/> 0 | RECINZIONE AREA RETROSTANTE EDIFICATO | RETE METALLICA STATO: SUFFICIENTE |

ACCESSIBILITA' SPIAGGIA

| | | | | |
|-----------|--------|----------------|-------------------------|-------------|
| MODALITA' | NUMERO | PAVIMENTAZIONE | ACCESSI | CONCESSIONE |
| CARRABILE | 2 | ASFALTATA | TIPOLOGIA NON ESCLUSIVO | CONC. |
| PEDONALE | 0 | | PROPRIETA' COMUNE | |

PROTEZIONE DELLA COSTA


| | | | | | | | | |
|--|-------------|-------|-----------|------|-----------|--|------|--|
| <input type="checkbox"/> DIFESE A MARE PARALLELE | DIST. COSTA | 12987 | INTERASSE | 3349 | MATERIALE | | TIPO | |
| <input type="checkbox"/> DIFESE A MARE RADENTI | LUNGHEZZA | | MATERIALE | | TIPO | | | |
| <input type="checkbox"/> DIFESE A PENNELLO | LUNGHEZZA | | INTERASSE | | MATERIALE | | TIPO | |

AREA DI PERTINENZA

| | | | | | | | | |
|--------------------|---------------|------------|----------------------------|------------------|---------|----------|-----|---|
| PROPRIETA' | DEM.MARITTIMO | N° CONCES. | 47/99 | INIZIO | | SCADENZA | | |
| CONCESSIONARIO | Fucci Elio | | P.I. | FCCLEI42E25D704I | | | | |
| GESTORE | | | | | | | | |
| SUPERFICIE MQ. | DIMENSI | | DISTANZA ALTRE CONCESSIONI | | | | | |
| 2749,89 | FRONTE | 36,38 | PROFONDITA' | 85,8 | NORD | 0 | SUD | 0 |
| PROGETTO UNITARIO: | DELIBERA | | DEL | | COMMIT: | | | |
| OGGETTO | | | | | | | | |

TITOLI EDILIZI RILASCIATI

| | |
|---------------------------|--|
| TITOLI EDILIZI RILASCIATI | NOTE AREA DI PERTINENZA |
| | NUMERO CABINE: 10, NUMERO DOCCE APERTE: 2 NUMERO DOCCE CHIUSE: 2, NUMERO LETTINI: 50 NUMERO SDRAI: 10, NUMERO OMBRELLONI: 25 NUMERO WC: 3, NUMERO LAVAPIEDI: 1. ATTIVITA': RISTORANTE, RIMESSAGGIO IMBARCAZIONI. |



| |
|--------------------|
| DATA |
| 29/04/2004 |
| RILEVATORI |
| GIUNCHI - MINGUZZI |
| AGGIORNAMENTO |
| |
| PAGINA 2 |



COMUNE DI RAVENNA

AREA 6: PIANIFICAZIONE TERRITORIALE
SERVIZIO PROGETTAZIONE URBANISTICA

CENSIMENTO STRUTTURE ARENILE

| | | |
|--------------------------------|---------------|---------|
| CODICE STRUTTURA | 09.033 | |
| LOC | LIDO DI SAVIO | |
| VIA | VIA MELDOLA | |
| CIVICO | PARTE | |
| CATASTO TERRENI RAVENNA | | |
| SEZIONE | FOGLIO | MAPPALE |
| S | | |

ELEMENTI COSTITUENTI L'INSIEME

| | | | |
|---------------|------------|--------------------|---------------------|
| DENOMINAZIONE | Bagno Elio | DESTINAZIONE D'USO | RIMESSAGGIO NATANTI |
|---------------|------------|--------------------|---------------------|

SCHEMA STATO CONCESSIONATO

SCHEMA STATO RILEVATO

AREA DI SUPPORTO ALLA BALNEAZIONE

| | |
|--|--|
| DESTINAZIONE D'USO | ACCESSIBILITA' |
| PARCHEGGIO MQ: <input type="text" value="0"/> | <input type="checkbox"/> PRESENZA DI BARRIERE ARCHITETTONICHE |
| VERDE MQ: <input type="text" value="0"/> | <input type="checkbox"/> PRESENZA DI DUNA IN AREA CONCESSIONATA |
| ATTREZ. SPORT. MQ: <input type="text" value="0"/> | DIST. DUNA EDIF. / <input type="text"/> SCHEDA: / <input type="text"/> |
| SUP TEMPORANEE: <input type="text" value="95,69"/> | RECINZIONE AREA: <input type="text" value="RETE METALLICA"/> |

FOTO AREA A SUPPORTO DELLA BALNEAZIONE



SUPERFICI IMPERMEABILI

| | |
|--------------------------------------|--------------------------------------|
| PAVIMENTATA MQ: <input type="text"/> | PAVIMENTAZIONE: <input type="text"/> |
|--------------------------------------|--------------------------------------|

SUPERFICI PERMEABILI

| | |
|--------------------------------------|---|
| PAVIMENTATA MQ: <input type="text"/> | PAVIMENTAZIONE: <input type="text" value="LASTRE CEMENTO"/> |
|--------------------------------------|---|

SUPERFICIE DESTINATA A RIMESSAGGIO NATANTI E' PARI A MQ. 730

| | |
|--|---|
| N. CABINE: <input type="text" value="10"/> | STATO: <input type="text" value="SUFFICIENTE"/> |
|--|---|

AREA DESTINATA ALLA BALNEAZIONE

| | | | |
|------------|--|--|----------------------|
| ATTIVITA': | <input type="text" value="RIMESSAGGIO"/> | <input type="text" value="OMBREGGIO"/> | <input type="text"/> |
|------------|--|--|----------------------|

SUPERFICI IMPERMEABILI

| | |
|--------------------------------------|--------------------------------------|
| PAVIMENTATA MQ: <input type="text"/> | PAVIMENTAZIONE: <input type="text"/> |
|--------------------------------------|--------------------------------------|

SUPERFICI PERMEABILI

| | |
|--------------------------------------|---|
| PAVIMENTATA MQ: <input type="text"/> | PAVIMENTAZIONE: <input type="text" value="LASTRE CEMENTO"/> |
|--------------------------------------|---|

| | |
|---|----------------------|
| N_OMBRELLONI: <input type="text" value="25"/> | ATTERRAGGIO NATANTI: |
|---|----------------------|

| | | |
|---|--|---|
| STATO: <input type="text" value="SUFFICIENTE"/> | LARGHEZZA: <input type="text" value="20"/> | LUNGHEZZA: <input type="text" value="300"/> |
|---|--|---|

FOTO AREA DESTINATA ALLA BALNEAZIONE



| DATI PIANO ARENILE 1996 | | ESISTENTE DA PROGETTO UNITARIO: | | DATI ULTIMA CONCESSIONE EDILIZIA: | | INTERVENTO CON PROGETTO UNITARIO: | |
|-------------------------|----------------------------------|---------------------------------|-------------------------------------|-----------------------------------|-------------------------------------|-----------------------------------|--|
| ESISTENTE: | <input type="text" value="385"/> | STRUTTURE FISSE: | <input type="text" value="313,8"/> | STRUTTURE FISSE: | <input type="text" value="313,8"/> | | |
| INTERVENTO DIRETTO: | <input type="text" value="315"/> | PAVIMENTAZIONI FISSE: | <input type="text" value="139,15"/> | PAVIMENTAZIONI FISSE: | <input type="text" value="139,15"/> | | |
| PROGETTO UNITARIO: | <input type="text" value="345"/> | TOT. SUP. COPERTA: | <input type="text" value="435,15"/> | TOT. SUP. COPERTA: | <input type="text" value="435,15"/> | | |

| |
|--------------------|
| DATA |
| 29/04/2004 |
| RILEVATORI |
| GIUNCHI - MINGUZZI |
| AGGIORNAMENTO |
| |
| PAGINA 3 |

COMUNE DI RAVENNA
 AREA 6: PIANIFICAZIONE TERRITORIALE E
 SERVIZIO PROGETTAZIONE URBANISTICA

CENSIMENTO STRUTTURE ARENILE

| | |
|------------------|---------------|
| CODICE STRUTTURA | 09.033 |
| LOC | LIDO DI SAVIO |
| VIA | VIA MELDOLA |
| CIVICO | PARTE |

| | | |
|--------------------------------|--------|---------|
| CATASTO TERRENI RAVENNA | | |
| SEZIONE | FOGLIO | MAPPALE |
| | S | |

ELEMENTI COSTITUENTI L'INSIEME

| | | | |
|---------------|------------|--------------------|---------------------|
| DENOMINAZIONE | Bagno Elio | DESTINAZIONE D'USO | RIMESSAGGIO NATANTI |
|---------------|------------|--------------------|---------------------|

| | | | |
|--------------------|-------------|-----------------|--------|
| CORPO A | | COD. EDI | 72172 |
| DESTINAZIONE/USO: | MATERIALE : | CEMENTO ARMATO | |
| BAR RISTORO | TIPO COSTR: | PREFABBRICATA | |
| RIMESSAGGIO | COPERTURA: | PIANA | |
| CABINA | INFISSI: | LEGN.ALLUM.MET. | |
| SERVIZIO IGIENICO | FINITURE: | INTONACATO | |
| SUP. COPERTA: | 321,09 | H: | 3,5 |
| COLORE1: | BIANCO | 2 | GIALLO |
| SUP. PORTIC.: | 95,69 | H: | 2,3 |
| CONSERVAZIONE: | SUFFICIENTE | | |
| STRUTTURA PORTICO: | REMOVIBILE | MATERIALE: | LEGNO |



| | | | |
|--------------------|-------------|------------|--|
| CORPO B | | COD. EDI | |
| DESTINAZIONE/USO: | MATERIALE : | | |
| | TIPO COSTR: | | |
| | COPERTURA: | | |
| | INFISSI: | | |
| | FINITURE: | | |
| SUP. COPERTA: | | H: | |
| COLORE1: | | 2 | |
| SUP. PORTIC.: | | H: | |
| CONSERVAZIONE: | | | |
| STRUTTURA PORTICO: | | MATERIALE: | |



| | | | |
|--------------------|-------------|------------|--|
| CORPO C | | COD. EDI | |
| DESTINAZIONE/USO: | MATERIALE : | | |
| | TIPO COSTR: | | |
| | COPERTURA: | | |
| | INFISSI: | | |
| | FINITURE: | | |
| SUP. COPERTA: | | H: | |
| COLORE1: | | 2 | |
| SUP. PORTIC.: | | H: | |
| CONSERVAZIONE: | | | |
| STRUTTURA PORTICO: | | MATERIALE: | |



| | | | |
|--------------------|-------------|------------|--|
| CORPO D | | COD. EDI | |
| DESTINAZIONE/USO: | MATERIALE : | | |
| | TIPO COSTR: | | |
| | COPERTURA: | | |
| | INFISSI: | | |
| | FINITURE: | | |
| SUP. COPERTA: | | H: | |
| COLORE1: | | 2 | |
| SUP. PORTIC.: | | H: | |
| CONSERVAZIONE: | | | |
| STRUTTURA PORTICO: | | MATERIALE: | |



| | | | | | |
|--------------------|--|--|--------------------------------|----------------|---------|
| DATA |  COMUNE DI RAVENNA AREA 6: PIANIFICAZIONE TERRITORIALE SERVIZIO PROGETTAZIONE URBANISTICA | | CODICE STRUTTURA | 09.034 | |
| 29/04/2004 | | | LOC | LIDO DI SAVIO | |
| RILEVATORI | CENSIMENTO STRUTTURE ARENILE | | VIA | VIA MODIGLIANA | |
| GIUNCHI - MINGUZZI | | | CIVICO | 357 | PARTE |
| AGGIORNAMENTO | Pagina 2 | | ZONA PIANO ARENILE 96: | B-B1 | |
| | Pagina 3 | | CATASTO TERRENI RAVENNA | | |
| PAGINA 1 | | | SEZIONE | FOLGIO | MAPPALE |
| | | | S | | |

ELEMENTI COSTITUENTI L'INSIEME

| | | | |
|---------------|----------------|--------------------|-----------------------|
| DENOMINAZIONE | Bagno Patrizia | DESTINAZIONE D'USO | STABILIMENTO BALNEARE |
|---------------|----------------|--------------------|-----------------------|

VINCOLI AMBIENTALI

- PAESISTICO LR 31/2000
- L.R. 27/88
- L.R. 1497/39
- L.R. 1039/39
- L.R. 431/85
- RNS
- IDROGEOLOGICO
- SIC
- ZPS

NOTE ZONA

PRESENZA DI FILTRI E DIMENSIONAMENTO

| | | | | |
|------------|---------|-----|-----------|---|
| PINETA | ALTEZZA | | LARGHEZZA | 0 |
| DUNA | ALTEZZA | | LARGHEZZA | 0 |
| RECINZIONE | ALTEZZA | 1,5 | LARGHEZZA | 0 |

ACCESSIBILITA' SPIAGGIA

| MODALITA' | NUMERO | PAVIMENTAZIONE | ACCESSI | CONCESSIONE |
|-----------|--------|----------------|------------|----------------|
| CARRABILE | 1 | STERRATO | TIPOLOGIA | NON ESCLUSIVO |
| PEDONALE | 0 | | PROPRIETA' | DEM. MARITTIMO |

PROTEZIONE DELLA COSTA

DIFESE A MARE PARALLELE

DIST. COSTA 12408 INTERASSE 4143 MATERIALE TIPO

DIFESE A MARE RADENTI

LUNGHEZZA MATERIALE TIPO

DIFESE A PENNELLO

LUNGHEZZA INTERASSE MATERIALE TIPO

AREA DI PERTINENZA

PROPRIETA' DEM.MARITTIMO N° CONCES. 61/04 INIZIO 01/01/2001 SCADENZA 31/12/2004

CONCESSIONARIO per Soc. A.M.B. s.n.c. di Balzani Andrea e C. P.I. 00584790398

GESTORE Balzani Andrea

SUPERFICIE MQ. DIMENSI DISTANZA ALTRE CONCESSIONI

2352,24 FRONTE 32,68 PROFONDITA' 72 NORD 0 SUD 0,56

PROGETTO UNITARIO: DELIBERA DEL COMMIT:

OGGETTO

TITOLI EDILIZI RILASCIATI

PG 41312/89 CON CONCESSIONE N 974/91 PG 58375/02
 CONCESSIONE N 413/04. LAVORI NON ANCORA EFFETTUATI
 PER AMPLIAMENTO STABILIMENTO

NOTE AREA DI PERTINENZA

NUMERO CABINE: 10, NUMERO DOCCE APERTE: 2
 NUMERO DOCCE CHIUSE: 1, NUMERO LETTINI: 240
 NUMERO OMBRELLONI: 100, NUMERO WC: 3.
 ATTIVITA': ANIMAZIONE, BEACH VOLLEY, RACCHETTONI,
 NUOTO, ACQUAGYM SPETTACOLI PER BAMBINI.

DINAMICA COSTA

CONNESSIONE RETI

CICLABILE >300ML

AUTOBUS <300ML

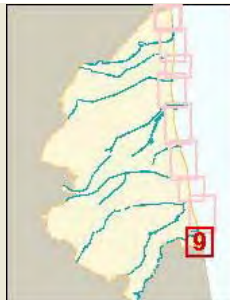
PARCHEGGI <300ML

AUTOSTRADA >10KM


STATALE >1KM

PROVINCIALE >1KM

EROSIONE



TRATTO:



| |
|--------------------|
| DATA |
| 29/04/2004 |
| RILEVATORI |
| GIUNCHI - MINGUZZI |
| AGGIORNAMENTO |
| |
| PAGINA 2 |



COMUNE DI RAVENNA

AREA 6: PIANIFICAZIONE TERRITORIALE
SERVIZIO PROGETTAZIONE URBANISTICA

CENSIMENTO STRUTTURE ARENILE

Pagina 1
Pagina 3

| | | | |
|--------------------------------|----------------|---------|---|
| CODICE STRUTTURA | 09.034 | | |
| LOC | LIDO DI SAVIO | | |
| VIA | VIA MODIGLIANA | | |
| CIVICO | 357 | PARTE | B |
| CATASTO TERRENI RAVENNA | | | |
| SEZIONE | FOGLIO | MAPPALE | |
| S | | | |

ELEMENTI COSTITUENTI L'INSIEME

| | | | |
|---------------|----------------|--------------------|-----------------------|
| DENOMINAZIONE | Bagno Patrizia | DESTINAZIONE D'USO | STABILIMENTO BALNEARE |
|---------------|----------------|--------------------|-----------------------|

SCHEMA STATO CONCESSIONATO

SCHEMA STATO RILEVATO

AREA DI SUPPORTO ALLA BALNEAZIONE

| | |
|------------------------|---|
| DESTINAZIONE D'USO | ACCESSIBILITA' |
| PARCHEGGIO MQ: 160 | <input type="checkbox"/> PRESENZA DI BARRIERE ARCHITETTONICHE |
| VERDE MQ: 0 | <input type="checkbox"/> PRESENZA DI DUNA IN AREA CONCESSIONATA |
| ATTREZ. SPORT. MQ: 275 | DIST. DUNA EDIF. / SCHEDA: / |
| SUP TEMPORANEE: 57,74 | RECINZIONE AREA: VEGETAZIONE |

FOTO AREA A SUPPORTO DELLA BALNEAZIONE



SUPERFICI IMPERMEABILI

| | |
|-----------------|---------------------------|
| PAVIMENTATA MQ: | PAVIMENTAZIONE: GETTO CLS |
|-----------------|---------------------------|

SUPERFICI PERMEABILI

| | |
|-----------------|--------------------------------|
| PAVIMENTATA MQ: | PAVIMENTAZIONE: LASTRE CEMENTO |
|-----------------|--------------------------------|

AREA A PARCHEGGIO ESTERNA ALL'AREA IN CONCESSIONE.

| | |
|---------------|--------------------|
| N. CABINE: 10 | STATO: SUFFICIENTE |
|---------------|--------------------|

AREA DESTINATA ALLA BALNEAZIONE

| | | | |
|------------|-----------|----------------|-----------------|
| ATTIVITA': | OMBREGGIO | CAMPO SPORTIVO | AREA RICREATIVA |
|------------|-----------|----------------|-----------------|

SUPERFICI IMPERMEABILI

| | |
|-----------------|-----------------|
| PAVIMENTATA MQ: | PAVIMENTAZIONE: |
|-----------------|-----------------|

SUPERFICI PERMEABILI

| | |
|-----------------|--------------------------------|
| PAVIMENTATA MQ: | PAVIMENTAZIONE: LASTRE CEMENTO |
|-----------------|--------------------------------|

| | |
|-------------------|----------------------|
| N_OMBRELLONI: 100 | ATTERRAGGIO NATANTI: |
|-------------------|----------------------|

| | | |
|--------------------|--------------|--------------|
| STATO: SUFFICIENTE | LARGHEZZA: 0 | LUNGHEZZA: 0 |
|--------------------|--------------|--------------|

FOTO AREA DESTINATA ALLA BALNEAZIONE



| DATI PIANO ARENILE 1996 | | ESISTENTE DA PROGETTO UNITARIO: | | DATI ULTIMA CONCESSIONE EDILIZIA: | | INTERVENTO CON PROGETTO UNITARIO: | |
|-------------------------|-----|---------------------------------|-------|-----------------------------------|--------|-----------------------------------|--|
| ESISTENTE: | 145 | STRUTTURE FISSE: | 144,8 | STRUTTURE FISSE: | 194,33 | | |
| INTERVENTO DIRETTO: | 160 | PAVIMENTAZIONI FISSE: | 201 | PAVIMENTAZIONI FISSE: | 115,22 | | |
| PROGETTO UNITARIO: | 180 | TOT. SUP. COPERTA: | 345,8 | TOT. SUP. COPERTA: | 309,55 | | |

| |
|--------------------|
| DATA |
| 29/04/2004 |
| RILEVATORI |
| GIUNCHI - MINGUZZI |
| AGGIORNAMENTO |
| |
| PAGINA 3 |


COMUNE DI RAVENNA
 AREA 6: PIANIFICAZIONE TERRITORIALE E
 SERVIZIO PROGETTAZIONE URBANISTICA

CENSIMENTO STRUTTURE ARENILE

| | | | |
|--------------------------------|----------------|---------|---|
| CODICE STRUTTURA | 09.034 | | |
| LOC | LIDO DI SAVIO | | |
| VIA | VIA MODIGLIANA | | |
| CIVICO | 357 | PARTE | B |
| CATASTO TERRENI RAVENNA | | | |
| SEZIONE | FOGLIO | MAPPALE | |
| S | | | |

ELEMENTI COSTITUENTI L'INSIEME

| | | | |
|---------------|----------------|--------------------|-----------------------|
| DENOMINAZIONE | Bagno Patrizia | DESTINAZIONE D'USO | STABILIMENTO BALNEARE |
|---------------|----------------|--------------------|-----------------------|

| | | | | | |
|--------------------|-------------|-----------------|-----|----------------|------------------|
| CORPO A | | COD. EDI | | 72609 | |
| DESTINAZIONE/USO: | MATERIALE : | CEMENTO ARMATO | | | |
| BAR RISTORO | TIPO COSTR: | PREFABBRICATA | | | |
| | COPERTURA: | PIANA | | | |
| | INFISSI: | LEGN.ALLUM.MET. | | | |
| | FINITURE: | INTONACATO | | | |
| SUP. COPERTA: | 133,53 | H: | 3,5 | COLORE1: | BIANCO 2 AZZURRO |
| SUP. PORTIC.: | 24 | H: | 3,5 | CONSERVAZIONE: | SUFFICIENTE |
| STRUTTURA PORTICO: | | MATERIALE: | | | |



| | | | | | |
|--------------------|-------------|-----------------|-----|----------------|------------------|
| CORPO B | | COD. EDI | | 72406 | |
| DESTINAZIONE/USO: | MATERIALE : | CEMENTO ARMATO | | | |
| CABINA | TIPO COSTR: | PREFABBRICATA | | | |
| | COPERTURA: | UNA FALDA | | | |
| | INFISSI: | LEGNO | | | |
| | FINITURE: | INTONACATO | | | |
| SUP. COPERTA: | 30,4 | H: | 2,5 | COLORE1: | BIANCO 2 AZZURRO |
| SUP. PORTIC.: | | H: | | CONSERVAZIONE: | SUFFICIENTE |
| STRUTTURA PORTICO: | | MATERIALE: | | | |



| | | | | | |
|--------------------|-------------|-----------------|-----|----------------|------------------|
| CORPO C | | COD. EDI | | 72495 | |
| DESTINAZIONE/USO: | MATERIALE : | CEMENTO ARMATO | | | |
| CABINA | TIPO COSTR: | PREFABBRICATA | | | |
| SERVIZIO IGIENICO | COPERTURA: | UNA FALDA | | | |
| | INFISSI: | LEGNO | | | |
| | FINITURE: | INTONACATO | | | |
| SUP. COPERTA: | 30,4 | H: | 2,5 | COLORE1: | BIANCO 2 AZZURRO |
| SUP. PORTIC.: | | H: | | CONSERVAZIONE: | SUFFICIENTE |
| STRUTTURA PORTICO: | | MATERIALE: | | | |



| | | | | | |
|--------------------|-------------|-----------------|--|----------------|---|
| CORPO D | | COD. EDI | | | |
| DESTINAZIONE/USO: | MATERIALE : | | | | |
| | TIPO COSTR: | | | | |
| | COPERTURA: | | | | |
| | INFISSI: | | | | |
| | FINITURE: | | | | |
| SUP. COPERTA: | | H: | | COLORE1: | 2 |
| SUP. PORTIC.: | | H: | | CONSERVAZIONE: | |
| STRUTTURA PORTICO: | | MATERIALE: | | | |



| | | | | | |
|--------------------|--|--|--------------------------------|----------------|---------|
| DATA |  COMUNE DI RAVENNA AREA 6: PIANIFICAZIONE TERRITORIALE SERVIZIO PROGETTAZIONE URBANISTICA | | CODICE STRUTTURA | 09.035 | |
| 29/04/2004 | | | LOC | LIDO DI SAVIO | |
| RILEVATORI | CENSIMENTO STRUTTURE ARENILE | | VIA | VIA MODIGLIANA | |
| GIUNCHI - MINGUZZI | | | CIVICO | PARTE | |
| AGGIORNAMENTO | Pagina 2 | | ZONA PIANO ARENILE 96: | B-B1 | |
| | Pagina 3 | | CATASTO TERRENI RAVENNA | | |
| PAGINA 1 | | | SEZIONE | FOLGIO | MAPPALE |
| | | | S | | |

ELEMENTI COSTITUENTI L'INSIEME

| | | | |
|---------------|---------------|--------------------|-----------------------|
| DENOMINAZIONE | Bagno Beverly | DESTINAZIONE D'USO | STABILIMENTO BALNEARE |
|---------------|---------------|--------------------|-----------------------|

VINCOLI AMBIENTALI

- PAESISTICO LR 31/2000
- L.R. 27/88
- L.R. 1497/39
- L.R. 1039/39
- L.R. 431/85
- RNS
- IDROGEOLOGICO
- SIC
- ZPS

NOTE ZONA

PRESENZA DI FILTRI E DIMENSIONAMENTO

| | | | | |
|------------|---------|-----|-----------|------|
| PINETA | ALTEZZA | | LARGHEZZA | 0 |
| DUNA | ALTEZZA | | LARGHEZZA | 0 |
| RECINZIONE | ALTEZZA | 1,5 | LARGHEZZA | 0,15 |

ACCESSIBILITA' SPIAGGIA

| MODALITA' | NUMERO | PAVIMENTAZIONE | ACCESSI | CONCESSIONE |
|-----------|--------|----------------|-----------|----------------|
| CARRABILE | 2 | STERRATO | TIPOLOGIA | NON ESCLUSIVO |
| PEDONALE | 0 | | PROPIETA' | DEM. MARITTIMO |

PROTEZIONE DELLA COSTA

- DIFESE A MARE PARALLELE

DIST. COSTA 11770 INTERASSE 4143 MATERIALE TIPO

- DIFESE A MARE RADENTI

LUNGHEZZA MATERIALE TIPO

- DIFESE A PENNELLO

LUNGHEZZA INTERASSE MATERIALE TIPO

AREA DI PERTINENZA

PROPIETA' DEM.MARITTIMO N° CONCES. 32 INIZIO SCADENZA

CONCESSIONARIO per Soc. A.M.B. s.n.c. di Balzani Andrea e C. P.I. 00584790398

GESTORE Balzani Andrea

SUPERFICIE MQ. DIMENSI DISTANZA ALTRE CONCESSIONI

1400 FRONTE 20 PROFONDITA' 70 NORD 0,56 SUD 0,38

PROGETTO UNITARIO: DELIBERA DEL COMMIT:

OGGETTO

TITOLI EDILIZI RILASCIATI

NOTE AREA DI PERTINENZA

NUMERO CABINE: 10, NUMERO DOCCE APERTE: 3
 NUMERO LETTINI: 200, NUMERO SDRAI: 4
 NUMERO OMBRELLONI: 90, NUMERO WC: 2
 ATTIVITA': ANIMAZIONE, ACQUAGYM, SPETTACOLI PER BAMBINI.

DINAMICA COSTA

CONNESSIONE RETI

CICLABILE >300ML

AUTOBUS <300ML

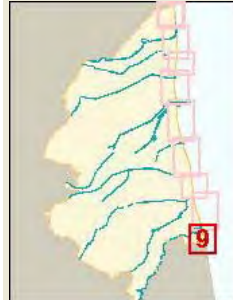
PARCHEGGI <300ML

AUTOSTRADA >10KM


STATALE >1KM

PROVINCIALE >1KM


EROSIONE



TRATTO:



| |
|--------------------|
| DATA |
| 29/04/2004 |
| RILEVATORI |
| GIUNCHI - MINGUZZI |
| AGGIORNAMENTO |
| |
| PAGINA 2 |



COMUNE DI RAVENNA

AREA 6: PIANIFICAZIONE TERRITORIALE
SERVIZIO PROGETTAZIONE URBANISTICA

CENSIMENTO STRUTTURE ARENILE

Pagina 1
Pagina 3

| | | |
|--------------------------------|----------------|---------|
| CODICE STRUTTURA | 09.035 | |
| LOC | LIDO DI SAVIO | |
| VIA | VIA MODIGLIANA | |
| CIVICO | PARTE | |
| | | |
| CATASTO TERRENI RAVENNA | | |
| SEZIONE | FOGLIO | MAPPALE |
| | S | |

ELEMENTI COSTITUENTI L'INSIEME

| | | | |
|---------------|---------------|--------------------|-----------------------|
| DENOMINAZIONE | Bagno Beverly | DESTINAZIONE D'USO | STABILIMENTO BALNEARE |
|---------------|---------------|--------------------|-----------------------|

SCHEMA STATO CONCESSIONATO

SCHEMA STATO RILEVATO

AREA DI SUPPORTO ALLA BALNEAZIONE

| | |
|---|---|
| DESTINAZIONE D'USO | ACCESSIBILITA' |
| PARCHEGGIO MQ: <input type="text" value="0"/> | <input type="checkbox"/> PRESENZA DI BARRIERE ARCHITETTONICHE |
| VERDE MQ: <input type="text" value="0"/> | <input type="checkbox"/> PRESENZA DI DUNA IN AREA CONCESSIONATA |
| ATTREZ. SPORT. MQ: <input type="text" value="0"/> | DIST. DUNAEDIF. / <input type="text"/> SCHEDA: / <input type="text"/> |
| SUP TEMPORANEE: <input type="text" value="0,00"/> | RECINZIONE AREA: <input type="text" value="CEMENTO"/> |

FOTO AREA A SUPPORTO DELLA BALNEAZIONE



| | |
|--------------------------------------|---|
| SUPERFICI IMPERMEABILI | |
| PAVIMENTATA MQ: <input type="text"/> | PAVIMENTAZIONE: <input type="text" value="LASTRE CEMENTO"/> |
| SUPERFICI PERMEABILI | |
| PAVIMENTATA MQ: <input type="text"/> | PAVIMENTAZIONE: <input type="text"/> |

| | |
|--|---|
| N. CABINE: <input type="text" value="10"/> | STATO: <input type="text" value="SUFFICIENTE"/> |
|--|---|

AREA DESTINATA ALLA BALNEAZIONE

| | | | |
|---|---|---|--|
| ATTIVITA': | <input type="text" value="OMBREGGIO"/> | <input type="text" value="CAMPO SPORTIVO"/> | <input type="text" value="AREA RICREATIVA"/> |
| SUPERFICI IMPERMEABILI | | | |
| PAVIMENTATA MQ: <input type="text"/> | PAVIMENTAZIONE: <input type="text"/> | | |
| SUPERFICI PERMEABILI | | | |
| PAVIMENTATA MQ: <input type="text"/> | PAVIMENTAZIONE: <input type="text" value="LASTRE CEMENTO"/> | | |
| N_OMBRELLONI: <input type="text" value="90"/> | ATTERRAGGIO NATANTI: | | |
| STATO: <input type="text" value="SUFFICIENTE"/> | LARGHEZZA: <input type="text" value="0"/> | LUNGHEZZA: <input type="text"/> | |

FOTO AREA DESTINATA ALLA BALNEAZIONE



| DATI PIANO ARENILE 1996 | | ESISTENTE DA PROGETTO UNITARIO: | | DATI ULTIMA CONCESSIONE EDILIZIA: | | INTERVENTO CON PROGETTO UNITARIO: | |
|-------------------------|----------------------------------|---------------------------------|---------------------------------|-----------------------------------|--------------------------------|-----------------------------------|--|
| ESISTENTE: | <input type="text" value="98"/> | STRUTTURE FISSE: | <input type="text" value="98"/> | STRUTTURE FISSE: | <input type="text"/> | | |
| INTERVENTO DIRETTO: | <input type="text" value="135"/> | PAVIMENTAZIONI FISSE: | <input type="text" value="0"/> | PAVIMENTAZIONI FISSE: | <input type="text" value="0"/> | | |
| PROGETTO UNITARIO: | <input type="text" value="150"/> | TOT. SUP. COPERTA: | <input type="text" value="98"/> | TOT. SUP. COPERTA: | <input type="text" value="0"/> | | |

| |
|--------------------|
| DATA |
| 29/04/2004 |
| RILEVATORI |
| GIUNCHI - MINGUZZI |
| AGGIORNAMENTO |
| |
| PAGINA 3 |



COMUNE DI RAVENNA

AREA 6: PIANIFICAZIONE TERRITORIALE E SERVIZIO PROGETTAZIONE URBANISTICA

CENSIMENTO STRUTTURE ARENILE

| | |
|------------------|----------------|
| CODICE STRUTTURA | 09.035 |
| LOC | LIDO DI SAVIO |
| VIA | VIA MODIGLIANA |
| CIVICO | PARTE |

| | | |
|-------------------------|--------|---------|
| CATASTO TERRENI RAVENNA | | |
| SEZIONE | FOGLIO | MAPPALE |
| | S | |

ELEMENTI COSTITUENTI L'INSIEME

| | | | |
|---------------|---------------|--------------------|-----------------------|
| DENOMINAZIONE | Bagno Beverly | DESTINAZIONE D'USO | STABILIMENTO BALNEARE |
|---------------|---------------|--------------------|-----------------------|

| | | | | | | | |
|--------------------|-------------|------------------|----------------|----------------|-------------|---|---------|
| CORPO A | COD. EDI | 72184 | | | | | |
| DESTINAZIONE/USO: | MATERIALE: | CEMENTO ARMATO | | | | | |
| BAR RISTORO | TIPO COSTR: | PREFABBRICATA | | | | | |
| CABINA | COPERTURA: | PIANA | | | | | |
| MAGAZZINO | INFISSI: | LEGNO, ALLUMINIO | | | | | |
| SERVIZIO IGIENICO | FINITURE: | INTONACATO | | | | | |
| SUP. COPERTA: | 0 | H: | 3,3 | COLORE1: | BIANCO | 2 | AZZURRO |
| SUP. PORTIC.: | | H: | 3,3 | CONSERVAZIONE: | SUFFICIENTE | | |
| STRUTTURA PORTICO: | FISSA | MATERIALE: | CEMENTO ARMATO | | | | |



| | | | | | | | |
|--------------------|-------------|----------------|-----|----------------|--------|---|---------|
| CORPO B | COD. EDI | 72496 | | | | | |
| DESTINAZIONE/USO: | MATERIALE: | CEMENTO ARMATO | | | | | |
| GUARDIANIA | TIPO COSTR: | PREFABBRICATA | | | | | |
| | COPERTURA: | PIANA | | | | | |
| | INFISSI: | LEGNO | | | | | |
| | FINITURE: | INTONACATO | | | | | |
| SUP. COPERTA: | 0 | H: | 2,5 | COLORE1: | BIANCO | 2 | AZZURRO |
| SUP. PORTIC.: | | H: | | CONSERVAZIONE: | | | |
| STRUTTURA PORTICO: | | MATERIALE: | | | | | |




| | | | | | | | |
|--------------------|-------------|------------|--|----------------|--|---|--|
| CORPO C | COD. EDI | | | | | | |
| DESTINAZIONE/USO: | MATERIALE: | | | | | | |
| | TIPO COSTR: | | | | | | |
| | COPERTURA: | | | | | | |
| | INFISSI: | | | | | | |
| | FINITURE: | | | | | | |
| SUP. COPERTA: | | H: | | COLORE1: | | 2 | |
| SUP. PORTIC.: | | H: | | CONSERVAZIONE: | | | |
| STRUTTURA PORTICO: | | MATERIALE: | | | | | |



| | | | | | | | |
|--------------------|-------------|------------|--|----------------|--|---|--|
| CORPO D | COD. EDI | | | | | | |
| DESTINAZIONE/USO: | MATERIALE: | | | | | | |
| | TIPO COSTR: | | | | | | |
| | COPERTURA: | | | | | | |
| | INFISSI: | | | | | | |
| | FINITURE: | | | | | | |
| SUP. COPERTA: | | H: | | COLORE1: | | 2 | |
| SUP. PORTIC.: | | H: | | CONSERVAZIONE: | | | |
| STRUTTURA PORTICO: | | MATERIALE: | | | | | |





| | | | | | |
|--------------------|--|--|------------------|--------------------------------|----------------|
| DATA |  COMUNE DI RAVENNA AREA 6: PIANIFICAZIONE TERRITORIALE SERVIZIO PROGETTAZIONE URBANISTICA | | CODICE STRUTTURA | 09.036 | |
| 29/04/2004 | | | LOC | LIDO DI SAVIO | |
| RILEVATORI | CENSIMENTO STRUTTURE ARENILE | | | VIA | VIA MODIGLIANA |
| GIUNCHI - MINGUZZI | | | | CIVICO | 355 |
| AGGIORNAMENTO | Pagina 2 | | | ZONA PIANO ARENILE 96: | B-B1 |
| | Pagina 3 | | | CATASTO TERRENI RAVENNA | |
| PAGINA 1 | | | SEZIONE | FOGLIO | MAPPALE |
| | | | S | | |

ELEMENTI COSTITUENTI L'INSIEME

| | | | |
|---------------|--------------------|--------------------|-----------------------|
| DENOMINAZIONE | Bagno Mediterraneo | DESTINAZIONE D'USO | STABILIMENTO BALNEARE |
|---------------|--------------------|--------------------|-----------------------|

| | | | |
|--------------------|----------------|----------|---------|
| VINCOLI AMBIENTALI | DINAMICA COSTA | EROSIONE | TRATTO: |
|--------------------|----------------|----------|---------|

| | | | | |
|--|--|---|--|--|
| <input checked="" type="checkbox"/> PAESISTICO LR 31/2000 -L.R. 27/88 -L.R. 1497/39 -L.R. 1039/39 -L.R. 431/85 | <input type="checkbox"/> RNS <input type="checkbox"/> IDROGEOLOGICO <input type="checkbox"/> SIC <input type="checkbox"/> ZPS | CONNESSIONE RETI CICLABILE >300ML AUTOBUS <300ML PARCHEGGI <300ML AUTOSTRADA >10KM STATALE >1KM PROVINCIALE >1KM |  |  |
|--|--|---|--|--|

| | |
|-----------|--|
| NOTE ZONA | |
|-----------|--|

| | | |
|--------------------------------------|----------------|-------------------|
| PRESENZA DI FILTRI E DIMENSIONAMENTO | ACCESSIBILITA' | MATERIALE RECINZ. |
|--------------------------------------|----------------|-------------------|

| | | | | | | |
|------------|---------|-----|-----------|------|------------------|----------------|
| PINETA | ALTEZZA | | LARGHEZZA | 0 | RECINZIONE | RETE METALLICA |
| DUNA | ALTEZZA | | LARGHEZZA | 0 | AREA RETROSTANTE | STATO: |
| RECINZIONE | ALTEZZA | 1,5 | LARGHEZZA | 0,15 | EDIFICATO | SUFFICIENTE |

| |
|-------------------------|
| ACCESSIBILITA' SPIAGGIA |
|-------------------------|

| | | | | |
|-----------|--------|----------------|------------|----------------|
| MODALITA' | NUMERO | PAVIMENTAZIONE | ACCESSI | CONCESSIONE |
| CARRABILE | 2 | STERRATO | TIPOLOGIA | NON ESCLUSIVO |
| PEDONALE | 0 | | PROPRIETA' | DEM. MARITTIMO |

| |
|------------------------|
| PROTEZIONE DELLA COSTA |
|------------------------|

| |
|--|
| <input type="checkbox"/> DIFESE A MARE PARALLELE |
| DIST. COSTA 11769 INTERASSE 4143 MATERIALE TIPO |
| <input type="checkbox"/> DIFESE A MARE RADENTI |
| LUNGHEZZA MATERIALE TIPO |
| <input type="checkbox"/> DIFESE A PENNELLO |
| LUNGHEZZA INTERASSE MATERIALE TIPO |

| |
|--------------------|
| AREA DI PERTINENZA |
|--------------------|

| | | | | | |
|----------------|------------------|------------|----------------------------|-----------------|--------------------|
| PROPRIETA' | DEM.MARITTIMO | N° CONCES. | 5/03 | INIZIO | SCADENZA |
| CONCESSIONARIO | Papapietro Hilda | | P.I. | PPHDM22T58Z603J | |
| GESTORE | Papapietro Hilda | | | | |
| SUPERFICIE MQ. | DIMENSI | | DISTANZA ALTRE CONCESSIONI | | |
| 2136 | FRONTE | 28 | PROFONDITA' | 78 | NORD 0,38 SUD 3,83 |

| | | | |
|--------------------|----------|-----|---------|
| PROGETTO UNITARIO: | DELIBERA | DEL | COMMIT: |
|--------------------|----------|-----|---------|

| |
|---------|
| OGGETTO |
|---------|

| | |
|---------------------------|-------------------------|
| TITOLI EDILIZI RILASCIATI | NOTE AREA DI PERTINENZA |
|---------------------------|-------------------------|

| | |
|--|---|
| | NUMERO CABINE: 38, NUMERO DOCCE APERTE: 2 NUMERO DOCCE CHIUSE: 2, NUMERO LETTINI: 240 NUMERO SDRAI: 12, NUMERO OMBRELLONI: 120 NUMERO WC: 4. ATTIVITA': ANIMAZIONE, BEACH VOLLEY, RACCHETTONI, BOCCE. |
|--|---|

| |
|--------------------|
| DATA |
| 29/04/2004 |
| RILEVATORI |
| GIUNCHI - MINGUZZI |
| AGGIORNAMENTO |
| |
| PAGINA 2 |

COMUNE DI RAVENNA
 AREA 6: PIANIFICAZIONE TERRITORIALE
 SERVIZIO PROGETTAZIONE URBANISTICA

CENSIMENTO STRUTTURE ARENILE

Pagina 1 Pagina 3

| | | | |
|--------------------------------|----------------|---------|--|
| CODICE STRUTTURA | 09.036 | | |
| LOC | LIDO DI SAVIO | | |
| VIA | VIA MODIGLIANA | | |
| CIVICO | 355 | PARTE | |
| CATASTO TERRENI RAVENNA | | | |
| SEZIONE | FOGLIO | MAPPALE | |
| | S | | |

ELEMENTI COSTITUENTI L'INSIEME

| | | | |
|---------------|--------------------|--------------------|-----------------------|
| DENOMINAZIONE | Bagno Mediterraneo | DESTINAZIONE D'USO | STABILIMENTO BALNEARE |
|---------------|--------------------|--------------------|-----------------------|

SCHEMA STATO CONCESSIONATO

SCHEMA STATO RILEVATO

AREA DI SUPPORTO ALLA BALNEAZIONE

| | |
|---------------------------|---|
| DESTINAZIONE D'USO | ACCESSIBILITA' |
| PARCHEGGIO MQ: 0 | <input type="checkbox"/> PRESENZA DI BARRIERE ARCHITETTONICHE |
| VERDE MQ: 0 | <input type="checkbox"/> PRESENZA DI DUNA IN AREA CONCESSIONATA |
| ATTREZ. SPORT. MQ: 130,54 | DIST. DUNA EDIF. / SCHEDA: / |
| SUP TEMPORANEE: 0,00 | RECINZIONE AREA: RETE METALLICA |

FOTO AREA A SUPPORTO DELLA BALNEAZIONE



SUPERFICI IMPERMEABILI

| | |
|-----------------|---------------------------|
| PAVIMENTATA MQ: | PAVIMENTAZIONE: GETTO CLS |
|-----------------|---------------------------|

SUPERFICI PERMEABILI

| | |
|-----------------|--------------------------------|
| PAVIMENTATA MQ: | PAVIMENTAZIONE: LASTRE CEMENTO |
|-----------------|--------------------------------|

| | | | |
|------------|----|--------|-------------|
| N. CABINE: | 38 | STATO: | SUFFICIENTE |
|------------|----|--------|-------------|

AREA DESTINATA ALLA BALNEAZIONE

| | | | |
|------------|-----------|----------------|-----------------|
| ATTIVITA': | OMBREGGIO | CAMPO SPORTIVO | AREA RICREATIVA |
|------------|-----------|----------------|-----------------|

SUPERFICI IMPERMEABILI

| | |
|-----------------|-----------------|
| PAVIMENTATA MQ: | PAVIMENTAZIONE: |
|-----------------|-----------------|

SUPERFICI PERMEABILI

| | |
|-----------------|--------------------------------|
| PAVIMENTATA MQ: | PAVIMENTAZIONE: LASTRE CEMENTO |
|-----------------|--------------------------------|

| | | |
|---------------|-----|----------------------|
| N_OMBRELLONI: | 120 | ATTERRAGGIO NATANTI: |
|---------------|-----|----------------------|

| | | | | | |
|--------|-------------|------------|---|------------|---|
| STATO: | SUFFICIENTE | LARGHEZZA: | 0 | LUNGHEZZA: | 0 |
|--------|-------------|------------|---|------------|---|

FOTO AREA DESTINATA ALLA BALNEAZIONE



| DATI PIANO ARENILE 1996 | | ESISTENTE DA PROGETTO UNITARIO: | | DATI ULTIMA CONCESSIONE EDILIZIA: | | INTERVENTO CON PROGETTO UNITARIO: | |
|-------------------------|-----|---------------------------------|-----|-----------------------------------|---|-----------------------------------|--|
| ESISTENTE: | 135 | STRUTTURE FISSE: | 135 | STRUTTURE FISSE: | | INTERVENTO CON PROGETTO UNITARIO: | |
| INTERVENTO DIRETTO: | 155 | PAVIMENTAZIONI FISSE: | 0 | PAVIMENTAZIONI FISSE: | 0 | | |
| PROGETTO UNITARIO: | 170 | TOT. SUP. COPERTA: | 135 | TOT. SUP. COPERTA: | 0 | | |

| |
|--------------------|
| DATA |
| 29/04/2004 |
| RILEVATORI |
| GIUNCHI - MINGUZZI |
| AGGIORNAMENTO |
| |
| PAGINA 3 |


COMUNE DI RAVENNA
 AREA 6: PIANIFICAZIONE TERRITORIALE E
 SERVIZIO PROGETTAZIONE URBANISTICA

CENSIMENTO STRUTTURE ARENILE

| | | | |
|--------------------------------|----------------|---------|--|
| CODICE STRUTTURA | 09.036 | | |
| LOC | LIDO DI SAVIO | | |
| VIA | VIA MODIGLIANA | | |
| CIVICO | 355 | PARTE | |
| CATASTO TERRENI RAVENNA | | | |
| SEZIONE | FOGLIO | MAPPALE | |
| | S | | |

ELEMENTI COSTITUENTI L'INSIEME

| | | | |
|---------------|--------------------|--------------------|-----------------------|
| DENOMINAZIONE | Bagno Mediterraneo | DESTINAZIONE D'USO | STABILIMENTO BALNEARE |
|---------------|--------------------|--------------------|-----------------------|

| | | | |
|--------------------|-------------|-----------------|----------------|
| CORPO A | | COD. EDI | 72281 |
| DESTINAZIONE/USO: | MATERIALE : | CEMENTO ARMATO | |
| BAR RISTORO | TIPO COSTR: | PREFABBRICATA | |
| | COPERTURA: | PIANA | |
| | INFISSI: | LEGNO | |
| | FINITURE: | INTONACATO | |
| SUP. COPERTA: | 0 | H: | 3,5 |
| | | COLORE1: | GIALLO 2 VERDE |
| SUP. PORTIC.: | | H: | 3,5 |
| | | CONSERVAZIONE: | SUFFICIENTE |
| STRUTTURA PORTICO: | FISSA | MATERIALE: | LEGNO |



| | | | |
|--------------------|-------------|-----------------|----------------|
| CORPO B | | COD. EDI | 72185 |
| DESTINAZIONE/USO: | MATERIALE : | CEMENTO ARMATO | |
| SERVIZIO IGIENICO | TIPO COSTR: | PREFABBRICATA | |
| CABINA | COPERTURA: | PIANA | |
| | INFISSI: | LEGNO | |
| | FINITURE: | INTONACATO | |
| SUP. COPERTA: | 0 | H: | 2,5 |
| | | COLORE1: | GIALLO 2 VERDE |
| SUP. PORTIC.: | | H: | |
| | | CONSERVAZIONE: | SUFFICIENTE |
| STRUTTURA PORTICO: | | MATERIALE: | |




| | | | |
|--------------------|-------------|-----------------|----------------|
| CORPO C | | COD. EDI | 72497 |
| DESTINAZIONE/USO: | MATERIALE : | CEMENTO ARMATO | |
| CABINA | TIPO COSTR: | PREFABBRICATA | |
| | COPERTURA: | PIANA | |
| | INFISSI: | LEGNO | |
| | FINITURE: | INTONACATO | |
| SUP. COPERTA: | 0 | H: | 2,5 |
| | | COLORE1: | GIALLO 2 VERDE |
| SUP. PORTIC.: | | H: | |
| | | CONSERVAZIONE: | SUFFICIENTE |
| STRUTTURA PORTICO: | | MATERIALE: | |



| | | | |
|--------------------|-------------|-----------------|----------------|
| CORPO D | | COD. EDI | 72186 |
| DESTINAZIONE/USO: | MATERIALE : | CEMENTO ARMATO | |
| CABINA | TIPO COSTR: | PREFABBRICATA | |
| SERVIZIO IGIENICO | COPERTURA: | UNA FALDA | |
| PRONT.SOCCORSO | INFISSI: | LEGNO | |
| | FINITURE: | INTONACATO | |
| SUP. COPERTA: | 0 | H: | 2,5 |
| | | COLORE1: | GIALLO 2 VERDE |
| SUP. PORTIC.: | | H: | |
| | | CONSERVAZIONE: | SUFFICIENTE |
| STRUTTURA PORTICO: | | MATERIALE: | |



| | | | | | | | | |
|-------------------|----------|---|----------------|---|--------------|---|-------------------|------|
| SUPERFICI TOTALI: | COPERTA: | 0 | PAVIM. IMPERM: | 0 | PAVIM. PERM: | 0 | STRUT TEMPORANEE: | 0,00 |
|-------------------|----------|---|----------------|---|--------------|---|-------------------|------|

| | | | | | |
|--------------------|--|--|--------------------------------|---------------|---------|
| DATA |  COMUNE DI RAVENNA AREA 6: PIANIFICAZIONE TERRITORIALE SERVIZIO PROGETTAZIONE URBANISTICA | | CODICE STRUTTURA | 09.037 | |
| 29/04/2004 | | | LOC | LIDO DI SAVIO | |
| RILEVATORI | CENSIMENTO STRUTTURE ARENILE | | VIA | VIALE RAVENNA | |
| GIUNCHI - MINGUZZI | | | CIVICO | 353 PARTE | B |
| AGGIORNAMENTO | Pagina 2 | | ZONA PIANO ARENILE 96: | B-B1 | |
| | Pagina 3 | | CATASTO TERRENI RAVENNA | | |
| PAGINA 1 | | | SEZIONE | FOGLIO | MAPPALE |
| | | | S | | |

ELEMENTI COSTITUENTI L'INSIEME

| | | | |
|---------------|---------------|--------------------|-----------------------|
| DENOMINAZIONE | Bagno Matisse | DESTINAZIONE D'USO | STABILIMENTO BALNEARE |
|---------------|---------------|--------------------|-----------------------|

| | | | |
|--------------------|----------------|----------|---------|
| VINCOLI AMBIENTALI | DINAMICA COSTA | EROSIONE | TRATTO: |
|--------------------|----------------|----------|---------|

| | | | | |
|--|--|---|--|---------|
| <input checked="" type="checkbox"/> PAESISTICO LR 31/2000 -L.R. 27/88 -L.R. 1497/39 -L.R. 1039/39 -L.R. 431/85 | <input type="checkbox"/> RNS <input type="checkbox"/> IDROGEOLOGICO <input type="checkbox"/> SIC <input type="checkbox"/> ZPS | CONNESSIONE RETI CICLABILE >300ML AUTOBUS <300ML PARCHEGGI <300ML AUTOSTRADA >10KM STATALE >1KM PROVINCIALE >1KM |  | TRATTO: |
|--|--|---|--|---------|

| | |
|-----------|--|
| NOTE ZONA | |
|-----------|--|

| | | |
|---|--|--|
| PRESENZA DI FILTRI E DIMENSIONAMENTO | ACCESSIBILITA' | MATERIALE RECINZ. |
| PINETA ALTEZZA <input type="text"/> LARGHEZZA <input type="text"/> 0 DUNA ALTEZZA <input type="text"/> LARGHEZZA <input type="text"/> 0 RECINZIONE ALTEZZA <input type="text"/> 1,5 LARGHEZZA <input type="text"/> 0,15 | RECINZIONE AREA RETROSTANTE EDIFICATO | CEMENTO ARMATO STATO: SUFFICIENTE |

ACCESSIBILITA' SPIAGGIA

| | | | | |
|-----------|--------|----------------|--------------------------|-------------|
| MODALITA' | NUMERO | PAVIMENTAZIONE | ACCESSI | CONCESSIONE |
| CARRABILE | 1 | STERRATO | TIPOLOGIA NON ESCLUSIVO | CONC. |
| PEDONALE | 0 | | PROPIETA' DEM. MARITTIMO | |

PROTEZIONE DELLA COSTA


| |
|---|
| <input type="checkbox"/> DIFESE A MARE PARALLELE DIST. COSTA <input type="text"/> 14878 INTERASSE <input type="text"/> 4143 MATERIALE <input type="text"/> TIPO <input type="text"/> |
| <input type="checkbox"/> DIFESE A MARE RADENTI LUNGHEZZA <input type="text"/> MATERIALE <input type="text"/> TIPO <input type="text"/> |
| <input type="checkbox"/> DIFESE A PENNELLO LUNGHEZZA <input type="text"/> INTERASSE <input type="text"/> MATERIALE <input type="text"/> TIPO <input type="text"/> |

AREA DI PERTINENZA


| | | | | | | | | |
|--------------------|---|------------|----------------------------|--------|-------------|----------|-----|-----|
| PROPIETA' | DEM.MARITTIMO | N° CONCES. | 97/99 | INIZIO | | SCADENZA | | |
| CONCESSIONARIO | Soc. Matisse di Barbara Bolognesi e C. s.n.c. | | | P.I. | 01255380394 | | | |
| GESTORE | Barbara Bolognesi | | | | | | | |
| SUPERFICIE MQ. | DIMENSI | | DISTANZA ALTRE CONCESSIONI | | | | | |
| 3060 | FRONTE | 33 | PROFONDITA' | 95 | NORD | 3,83 | SUD | 3,1 |
| PROGETTO UNITARIO: | DELIBERA | | DEL | | COMMIT: | | | |
| OGGETTO | | | | | | | | |

| | |
|---------------------------|-------------------------|
| TITOLI EDILIZI RILASCIATI | NOTE AREA DI PERTINENZA |
|---------------------------|-------------------------|

| | |
|--|--|
| | ATTIVITA': RISTORANTE STAGIONALE, BEACH VOLLEY, RACCHETTONI. |
|--|--|



| |
|--------------------|
| DATA |
| 29/04/2004 |
| RILEVATORI |
| GIUNCHI - MINGUZZI |
| AGGIORNAMENTO |
| |
| PAGINA 2 |



COMUNE DI RAVENNA

AREA 6: PIANIFICAZIONE TERRITORIALE
SERVIZIO PROGETTAZIONE URBANISTICA

CENSIMENTO STRUTTURE ARENILE

Pagina 1
Pagina 3

| | | | |
|--------------------------------|---------------|---------|---|
| CODICE STRUTTURA | 09.037 | | |
| LOC | LIDO DI SAVIO | | |
| VIA | VIALE RAVENNA | | |
| CIVICO | 353 | PARTE | B |
| CATASTO TERRENI RAVENNA | | | |
| SEZIONE | FOGLIO | MAPPALE | |
| S | | | |

ELEMENTI COSTITUENTI L'INSIEME

| | | | |
|---------------|---------------|--------------------|-----------------------|
| DENOMINAZIONE | Bagno Matisse | DESTINAZIONE D'USO | STABILIMENTO BALNEARE |
|---------------|---------------|--------------------|-----------------------|

SCHEMA STATO CONCESSIONATO

SCHEMA STATO RILEVATO

AREA DI SUPPORTO ALLA BALNEAZIONE

| | |
|------------------------|---|
| DESTINAZIONE D'USO | ACCESSIBILITA' |
| PARCHEGGIO MQ: 110 | <input type="checkbox"/> PRESENZA DI BARRIERE ARCHITETTONICHE |
| VERDE MQ: 0 | <input type="checkbox"/> PRESENZA DI DUNA IN AREA CONCESSIONATA |
| ATTREZ. SPORT. MQ: 140 | DIST. DUNA EDIF. / SCHEDA: / |
| SUP TEMPORANEE: 0,00 | RECINZIONE AREA: METALLO E VETRO |

FOTO AREA A SUPPORTO DELLA BALNEAZIONE



| | |
|--|--------------------------------|
| SUPERFICI IMPERMEABILI | |
| PAVIMENTATA MQ: | PAVIMENTAZIONE: PIASTRELLATO |
| SUPERFICI PERMEABILI | |
| PAVIMENTATA MQ: | PAVIMENTAZIONE: LASTRE CEMENTO |
| PRESENZA DI AIUOLE E CAMPO DA BOCCE RECINTATO. | |

| | |
|------------|--------------------|
| N. CABINE: | STATO: SUFFICIENTE |
|------------|--------------------|

AREA DESTINATA ALLA BALNEAZIONE

| | | | |
|-------------------------------|--------------------------------|----------------|-----------------|
| ATTIVITA': | OMBREGGIO | CAMPO SPORTIVO | AREA RICREATIVA |
| SUPERFICI IMPERMEABILI | | | |
| PAVIMENTATA MQ: | PAVIMENTAZIONE: | | |
| SUPERFICI PERMEABILI | | | |
| PAVIMENTATA MQ: | PAVIMENTAZIONE: LASTRE CEMENTO | | |
| N_OMBRELLONI: | ATTERRAGGIO NATANTI: | | |
| STATO: SUFFICIENTE | LARGHEZZA: 0 | LUNGHEZZA: 0 | |

FOTO AREA DESTINATA ALLA BALNEAZIONE



| DATI PIANO ARENILE 1996 | | ESISTENTE DA PROGETTO UNITARIO: | | DATI ULTIMA CONCESSIONE EDILIZIA: | | INTERVENTO CON PROGETTO UNITARIO: | |
|-------------------------|-----|---------------------------------|-----|-----------------------------------|---|-----------------------------------|--|
| ESISTENTE: | 236 | STRUTTURE FISSE: | 236 | STRUTTURE FISSE: | | INTERVENTO CON PROGETTO UNITARIO: | |
| INTERVENTO DIRETTO: | 210 | PAVIMENTAZIONI FISSE: | 0 | PAVIMENTAZIONI FISSE: | 0 | | |
| PROGETTO UNITARIO: | 230 | TOT. SUP. COPERTA: | 236 | TOT. SUP. COPERTA: | 0 | | |

| |
|--------------------|
| DATA |
| 29/04/2004 |
| RILEVATORI |
| GIUNCHI - MINGUZZI |
| AGGIORNAMENTO |
| |
| PAGINA 3 |


COMUNE DI RAVENNA
 AREA 6: PIANIFICAZIONE TERRITORIALE E
 SERVIZIO PROGETTAZIONE URBANISTICA

CENSIMENTO STRUTTURE ARENILE

| | | | |
|--------------------------------|---------------|---------|---|
| CODICE STRUTTURA | 09.037 | | |
| LOC | LIDO DI SAVIO | | |
| VIA | VIALE RAVENNA | | |
| CIVICO | 353 | PARTE | B |
| CATASTO TERRENI RAVENNA | | | |
| SEZIONE | FOGLIO | MAPPALE | |
| S | | | |

ELEMENTI COSTITUENTI L'INSIEME

| | | | |
|---------------|---------------|--------------------|-----------------------|
| DENOMINAZIONE | Bagno Matisse | DESTINAZIONE D'USO | STABILIMENTO BALNEARE |
|---------------|---------------|--------------------|-----------------------|

| | | | |
|--------------------|-------------|-----------------|-----------------|
| CORPO A | | COD. EDI | 72282 |
| DESTINAZIONE/USO: | MATERIALE : | CEMENTO ARMATO | |
| BAR RISTORO | TIPO COSTR: | PREFABBRICATA | |
| | COPERTURA: | PIANA | |
| | INFISSI: | LEGN.ALLUM.MET. | |
| | FINITURE: | INTONACATO | |
| SUP. COPERTA: | 0 | H: | 3,5 |
| | | COLORE1: | BIANCO 2 GIALLO |
| SUP. PORTIC.: | | H: | 3,5 |
| | | CONSERVAZIONE: | SUFFICIENTE |
| STRUTTURA PORTICO: | FISSA | MATERIALE: | CEMENTO ARMATO |



| | | | |
|--------------------|-------------|----------------|-----------------|
| CORPO B | | COD. EDI | 72705 |
| DESTINAZIONE/USO: | MATERIALE : | CEMENTO ARMATO | |
| CABINA | TIPO COSTR: | PREFABBRICATA | |
| SERVIZIO IGIENICO | COPERTURA: | PIANA | |
| | INFISSI: | LEGNO | |
| | FINITURE: | INTONACATO | |
| SUP. COPERTA: | 0 | H: | 2,5 |
| | | COLORE1: | BIANCO 2 GIALLO |
| SUP. PORTIC.: | | H: | |
| | | CONSERVAZIONE: | SUFFICIENTE |
| STRUTTURA PORTICO: | | MATERIALE: | |




| | | | |
|--------------------|-------------|----------------|-----------------|
| CORPO C | | COD. EDI | 72706 |
| DESTINAZIONE/USO: | MATERIALE : | CEMENTO ARMATO | |
| MAGAZZINO | TIPO COSTR: | PREFABBRICATA | |
| SERVIZIO IGIENICO | COPERTURA: | PIANA | |
| | INFISSI: | LEGNO | |
| | FINITURE: | INTONACATO | |
| SUP. COPERTA: | 0 | H: | 2,5 |
| | | COLORE1: | BIANCO 2 GIALLO |
| SUP. PORTIC.: | | H: | |
| | | CONSERVAZIONE: | BUONO |
| STRUTTURA PORTICO: | | MATERIALE: | |



| | | | |
|--------------------|-------------|----------------|---|
| CORPO D | | COD. EDI | |
| DESTINAZIONE/USO: | MATERIALE : | | |
| | TIPO COSTR: | | |
| | COPERTURA: | | |
| | INFISSI: | | |
| | FINITURE: | | |
| SUP. COPERTA: | | H: | |
| | | COLORE1: | 2 |
| SUP. PORTIC.: | | H: | |
| | | CONSERVAZIONE: | |
| STRUTTURA PORTICO: | | MATERIALE: | |




| | | | | | |
|--------------------|--|--|------------------|--------------------------------|---------|
| DATA |  COMUNE DI RAVENNA AREA 6: PIANIFICAZIONE TERRITORIALE SERVIZIO PROGETTAZIONE URBANISTICA | | CODICE STRUTTURA | 09.038 | |
| 29/04/2004 | | | LOC | LIDO DI SAVIO | |
| RILEVATORI | CENSIMENTO STRUTTURE ARENILE | | | VIA | |
| GIUNCHI - MINGUZZI | | | | CIVICO | 0 |
| AGGIORNAMENTO | Pagina 2 | | | ZONA PIANO ARENILE 96: | |
| | Pagina 3 | | | CATASTO TERRENI RAVENNA | |
| PAGINA 1 | | | SEZIONE | FOGLIO | MAPPALE |
| | | | S | 0 | 0 |

ELEMENTI COSTITUENTI L'INSIEME

| | | | |
|---------------|---------------|--------------------|-----------------------|
| DENOMINAZIONE | Bagno Kilauea | DESTINAZIONE D'USO | STABILIMENTO BALNEARE |
|---------------|---------------|--------------------|-----------------------|

| | | | |
|--------------------|----------------|----------|---------|
| VINCOLI AMBIENTALI | DINAMICA COSTA | EROSIONE | TRATTO: |
|--------------------|----------------|----------|---------|

| | | | | |
|--|--|---|--|---------|
| <input checked="" type="checkbox"/> PAESISTICO LR 31/2000 -L.R. 27/88 -L.R. 1497/39 -L.R. 1039/39 -L.R. 431/85 | <input type="checkbox"/> RNS <input type="checkbox"/> IDROGEOLOGICO <input type="checkbox"/> SIC <input type="checkbox"/> ZPS | CONNESSIONE RETI CICLABILE >300ML AUTOBUS <300ML PARCHEGGI <300ML AUTOSTRADA >10KM STATALE >1KM PROVINCIALE >1KM |  | TRATTO: |
|--|--|---|--|---------|

| | | |
|------------------|----------------|-------------------|
| NOTE ZONA | ACCESSIBILITA' | MATERIALE RECINZ. |
| EX BAGNO MARIKA. | RECINZIONE | LEGNO |

| | | |
|--------------------------------------|------------------|-------------------|
| PRESENZA DI FILTRI E DIMENSIONAMENTO | ACCESSIBILITA' | MATERIALE RECINZ. |
| PINETA ALTEZZA 0 LARGHEZZA 0 | AREA RETROSTANTE | STATO: |
| DUNA ALTEZZA 0 LARGHEZZA 0 | EDIFICATO | SUFFICIENTE |
| RECINZIONE ALTEZZA 1,5 LARGHEZZA 0,1 | | |

ACCESSIBILITA' SPIAGGIA

| | | | | |
|-----------|--------|----------------|---------------------------|-------------|
| MODALITA' | NUMERO | PAVIMENTAZIONE | ACCESSI | CONCESSIONE |
| CARRABILE | 1 | STERRATO | TIPOLOGIA NON ESCLUSIVO | CONC. 0 |
| PEDONALE | 0 | | PROPRIETA' DEM. MARITTIMO | |

PROTEZIONE DELLA COSTA


| | | | | |
|--|-------------------|----------------|-----------|------|
| <input type="checkbox"/> DIFESE A MARE PARALLELE | DIST. COSTA 13823 | INTERASSE 4065 | MATERIALE | TIPO |
| <input type="checkbox"/> DIFESE A MARE RADENTI | LUNGHEZZA 0 | | MATERIALE | TIPO |
| <input type="checkbox"/> DIFESE A PENNELLO | LUNGHEZZA 0 | INTERASSE 0 | MATERIALE | TIPO |

AREA DI PERTINENZA

| | | | | | |
|--------------------|---------------|----------------------------|---------|----------|----------|
| PROPRIETA' | DEM.MARITTIMO | N° CONCES. | 37/04 | INIZIO | SCADENZA |
| CONCESSIONARIO | | | | P.I. | |
| GESTORE | | | | | |
| SUPERFICIE MQ. | DIMENSI | DISTANZA ALTRE CONCESSIONI | | | |
| 2050 | FRONTE 26,25 | PROFONDITA' | 80 | NORD 3,1 | SUD 2,17 |
| PROGETTO UNITARIO: | DELIBERA | DEL | COMMIT: | | |
| OGGETTO | | | | | |

TITOLI EDILIZI RILASCIATI

| |
|---|
| NOTE AREA DI PERTINENZA |
| NUMERO CABINE: 0 NUMERO DOCCE APERTE: 3 NUMERO DOCCE CHIUSE: 2 NUMERO LETTINI: 260 NUMERO SDRAI: 5 NUMERO OMBRELLONI: 112 NUMERO WC: 4 NUMERO LAVAPIEDI: 2 BEACH VOLLEY, RACCHETTONI, BOCCE, TAVOLO PING-PONG, ACCESSIBILITA' DISABILI. |



| |
|--------------------|
| DATA |
| 29/04/2004 |
| RILEVATORI |
| GIUNCHI - MINGUZZI |
| AGGIORNAMENTO |
| |
| PAGINA 2 |



COMUNE DI RAVENNA

AREA 6: PIANIFICAZIONE TERRITORIALE
SERVIZIO PROGETTAZIONE URBANISTICA

CENSIMENTO STRUTTURE ARENILE

| | | | |
|--------------------------------|---------------|---------|--|
| CODICE STRUTTURA | 09.038 | | |
| LOC | LIDO DI SAVIO | | |
| VIA | | | |
| CIVICO | 0 | PARTE | |
| CATASTO TERRENI RAVENNA | | | |
| SEZIONE | FOGLIO | MAPPALE | |
| S | 0 | 0 | |

ELEMENTI COSTITUENTI L'INSIEME

| | | | |
|---------------|---------------|--------------------|-----------------------|
| DENOMINAZIONE | Bagno Kilauea | DESTINAZIONE D'USO | STABILIMENTO BALNEARE |
|---------------|---------------|--------------------|-----------------------|

SCHEMA STATO CONCESSIONATO

SCHEMA STATO RILEVATO

AREA DI SUPPORTO ALLA BALNEAZIONE

| | |
|-------------------------|---|
| DESTINAZIONE D'USO | ACCESSIBILITA' |
| PARCHEGGIO MQ: 105 | <input type="checkbox"/> PRESENZA DI BARRIERE ARCHITETTONICHE |
| VERDE MQ: 0 | <input type="checkbox"/> PRESENZA DI DUNA IN AREA CONCESSIONATA |
| ATTREZ. SPORT. MQ: 1400 | DIST. DUNAEDIF. / SCHEDA: / |
| SUP TEMPORANEE: 0,00 | RECINZIONE AREA: LEGNO |

FOTO AREA A SUPPORTO DELLA BALNEAZIONE



SUPERFICI IMPERMEABILI

| | |
|-------------------|------------------------------|
| PAVIMENTATA MQ: 0 | PAVIMENTAZIONE: PIASTRELLATO |
|-------------------|------------------------------|

SUPERFICI PERMEABILI

| | |
|-------------------|-----------------------|
| PAVIMENTATA MQ: 0 | PAVIMENTAZIONE: LEGNO |
|-------------------|-----------------------|

PRESENZA DI AIUOLE E ALBERATURE.

| | |
|------------|--------------|
| N. CABINE: | STATO: BUONO |
|------------|--------------|

AREA DESTINATA ALLA BALNEAZIONE

ATTIVITA': OMBREGGIO CAMPO SPORTIVO AREA RICREATIVA

SUPERFICI IMPERMEABILI

| | |
|-------------------|-----------------|
| PAVIMENTATA MQ: 0 | PAVIMENTAZIONE: |
|-------------------|-----------------|

SUPERFICI PERMEABILI

| | |
|-------------------|--------------------------------|
| PAVIMENTATA MQ: 0 | PAVIMENTAZIONE: LASTRE CEMENTO |
|-------------------|--------------------------------|

N_OMBRELLONI: 112

ATTERRAGGIO NATANTI:

| | | |
|--------------------|--------------|--------------|
| STATO: SUFFICIENTE | LARGHEZZA: 0 | LUNGHEZZA: 0 |
|--------------------|--------------|--------------|

PASSERELLA A MARE IN LEGNO.

FOTO AREA DESTINATA ALLA BALNEAZIONE



| DATI PIANO ARENILE 1996 | | ESISTENTE DA PROGETTO UNITARIO: | | DATI ULTIMA CONCESSIONE EDILIZIA: | | INTERVENTO CON PROGETTO UNITARIO: | |
|-------------------------|-----|---------------------------------|-----|-----------------------------------|---|-----------------------------------|--|
| ESISTENTE: | 255 | STRUTTURE FISSE: | 255 | STRUTTURE FISSE: | 0 | INTERVENTO CON PROGETTO UNITARIO: | |
| INTERVENTO DIRETTO: | 210 | PAVIMENTAZIONI FISSE: | 0 | PAVIMENTAZIONI FISSE: | 0 | | |
| PROGETTO UNITARIO: | 230 | TOT. SUP. COPERTA: | 255 | TOT. SUP. COPERTA: | 0 | | |

| |
|--------------------|
| DATA |
| 29/04/2004 |
| RILEVATORI |
| GIUNCHI - MINGUZZI |
| AGGIORNAMENTO |
| |
| PAGINA 3 |


COMUNE DI RAVENNA
 AREA 6: PIANIFICAZIONE TERRITORIALE E
 SERVIZIO PROGETTAZIONE URBANISTICA

CENSIMENTO STRUTTURE ARENILE

| | | |
|--------------------------------|---------------|---------|
| CODICE STRUTTURA | 09.038 | |
| LOC | LIDO DI SAVIO | |
| VIA | | |
| CIVICO | 0 PARTE | |
| CATASTO TERRENI RAVENNA | | |
| SEZIONE | FOGLIO | MAPPALE |
| S | 0 | 0 |

ELEMENTI COSTITUENTI L'INSIEME

| | | | |
|---------------|---------------|--------------------|-----------------------|
| DENOMINAZIONE | Bagno Kilauea | DESTINAZIONE D'USO | STABILIMENTO BALNEARE |
|---------------|---------------|--------------------|-----------------------|

| | | | |
|--------------------|-------------|------------------|------------------------------|
| CORPO A | | COD. EDI | 72187 |
| DESTINAZIONE/USO: | MATERIALE : | CEMENTO ARMATO | |
| BAR RISTORO | TIPO COSTR: | PREFABBRICATA | |
| CABINA | COPERTURA: | PIANA | |
| | INFISSI: | LEGNO, ALLUMINIO | |
| | FINITURE: | INTONACATO | |
| SUP. COPERTA: | 0 H: | 3,5 | COLORE1: ARANCIONE 2 MARRONE |
| SUP. PORTIC.: | 0 H: | 3,5 | CONSERVAZIONE: SUFFICIENTE |
| STRUTTURA PORTICO: | FISSA | MATERIALE: | LEGNO |



| | | | |
|--------------------|-------------|----------------|------------------------------|
| CORPO B | | COD. EDI | 72408 |
| DESTINAZIONE/USO: | MATERIALE : | CEMENTO ARMATO | |
| CABINA | TIPO COSTR: | PREFABBRICATA | |
| SERVIZIO IGIENICO | COPERTURA: | PIANA | |
| | INFISSI: | LEGNO | |
| | FINITURE: | INTONACATO | |
| SUP. COPERTA: | 0 H: | 2,7 | COLORE1: ARANCIONE 2 MARRONE |
| SUP. PORTIC.: | 0 H: | 0 | CONSERVAZIONE: SUFFICIENTE |
| STRUTTURA PORTICO: | | MATERIALE: | |



| | | | |
|--------------------|-------------|----------------|------------------------------|
| CORPO C | | COD. EDI | 72188 |
| DESTINAZIONE/USO: | MATERIALE : | CEMENTO ARMATO | |
| CABINA | TIPO COSTR: | PREFABBRICATA | |
| | COPERTURA: | PIANA | |
| | INFISSI: | LEGNO | |
| | FINITURE: | INTONACATO | |
| SUP. COPERTA: | 0 H: | 2,7 | COLORE1: ARANCIONE 2 MARRONE |
| SUP. PORTIC.: | 0 H: | 0 | CONSERVAZIONE: SUFFICIENTE |
| STRUTTURA PORTICO: | | MATERIALE: | |



| | | | |
|--------------------|-------------|------------|----------------|
| CORPO D | | COD. EDI | |
| DESTINAZIONE/USO: | MATERIALE : | | |
| | TIPO COSTR: | | |
| | COPERTURA: | | |
| | INFISSI: | | |
| | FINITURE: | | |
| SUP. COPERTA: | 0 H: | 0 | COLORE1: 2 |
| SUP. PORTIC.: | 0 H: | 0 | CONSERVAZIONE: |
| STRUTTURA PORTICO: | | MATERIALE: | |



| | | | | | | |
|--------------------|--|--|------------------|--------------------------------|---------------|---------|
| DATA |  COMUNE DI RAVENNA AREA 6: PIANIFICAZIONE TERRITORIALE SERVIZIO PROGETTAZIONE URBANISTICA | | CODICE STRUTTURA | 09.039 | | |
| 29/04/2004 | | | LOC | LIDO DI SAVIO | | |
| RILEVATORI | CENSIMENTO STRUTTURE ARENILE | | | VIA | VIA LAVEZZOLA | |
| GIUNCHI - MINGUZZI | | | | CIVICO | 375 | PARTE |
| AGGIORNAMENTO | Pagina 2 | | | ZONA PIANO ARENILE 96: | | |
| PAGINA 1 | Pagina 3 | | | CATASTO TERRENI RAVENNA | | |
| | | | | SEZIONE | FOLGIO | MAPPALE |
| | | | | S | 75 | 19 |

ELEMENTI COSTITUENTI L'INSIEME

| | | | |
|---------------|------------|--------------------|-----------------------|
| DENOMINAZIONE | Bagno Gino | DESTINAZIONE D'USO | STABILIMENTO BALNEARE |
|---------------|------------|--------------------|-----------------------|

VINCOLI AMBIENTALI

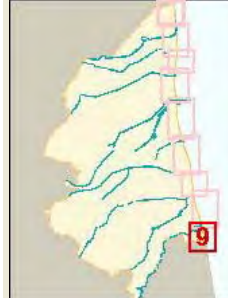
- PAESISTICO LR 31/2000
- L.R. 27/88
- L.R. 1497/39
- L.R. 1039/39
- L.R. 431/85
- RNS
- IDROGEOLOGICO
- SIC
- ZPS

NOTE ZONA


DINAMICA COSTA

- CONNESSIONE RETI**
- CICLABILE >300ML
- AUTOBUS <300ML
- PARCHEGGI <300ML
- AUTOSTRADA >10KM
- STATALE >1KM
- PROVINCIALE >1KM

EROSIONE



TRATTO:



PRESENZA DI FILTRI E DIMENSIONAMENTO

| | | | | |
|------------|---------|---|-----------|---|
| PINETA | ALTEZZA | | LARGHEZZA | 0 |
| DUNA | ALTEZZA | | LARGHEZZA | 0 |
| RECINZIONE | ALTEZZA | 2 | LARGHEZZA | 0 |

ACCESSIBILITA'

AREA RETROSTANTE

EDIFICATO

MATERIALE RECINZ.

RETE METALLICA

STATO:

SUFFICIENTE

ACCESSIBILITA' SPIAGGIA

| MODALITA' | NUMERO | PAVIMENTAZIONE | ACCESSI | CONCESSIONE |
|-----------|--------|----------------|--------------------------|-------------|
| CARRABILE | 1 | STERRATO | TIPOLOGIA NON ESCLUSIVO | CONC. |
| PEDONALE | 0 | | PROPIETA' DEM. MARITTIMO | |

PROTEZIONE DELLA COSTA

DIFESE A MARE PARALLELE

DIST. COSTA 12083 INTERASSE 4065 MATERIALE TIPO

DIFESE A MARE RADENTI

LUNGHEZZA MATERIALE TIPO

DIFESE A PENNELLO

LUNGHEZZA INTERASSE MATERIALE TIPO

AREA DI PERTINENZA

PROPIETA' DEM.MARITTIMO N° CONCES. 246/96 INIZIO SCADENZA

CONCESSIONARIO Maroni Gino P.I. RNGNI29D04D935D

GESTORE Maroni Gino

SUPERFICIE MQ. DIMENSI DISTANZA ALTRE CONCESSIONI

3135 FRONTE 33 PROFONDITA' 95 NORD 2,17 SUD 3,78

PROGETTO UNITARIO: DELIBERA DEL COMMIT:

OGGETTO

TITOLI EDILIZI RILASCIATI

PG 49502/92 CONCESSIONE N 624 DEL 18/04/94. PG 32394/95 CONCESSIONE N 321 DEL 4/03/96. PRATICA IN CORSO CON PG 4010 E CON PARERE FAVOREVOLE DALL'AMMINISTRAZIONE PER NUOVA SISTEMAZIONE STERNA DELLO STABILIMENTO.

NOTE AREA DI PERTINENZA

NUMERO CABINE: 12, NUMERO DOCCE APERTE: 2
 NUMERO DOCCE CHIUSE: 2, NUMERO LETTINI: 320
 NUMERO SDRAI: 30, NUMERO OMBRELLONI: 151
 NUMERO WC: 3, NUMERO LAVAPIEDI: 2
 ATTIVITA': BEACH VOLLEY, PALLACANESTRO, RACCHETTONI.

| |
|--------------------|
| DATA |
| 29/04/2004 |
| RILEVATORI |
| GIUNCHI - MINGUZZI |
| AGGIORNAMENTO |
| |
| PAGINA 2 |


COMUNE DI RAVENNA
 AREA 6: PIANIFICAZIONE TERRITORIALE
 SERVIZIO PROGETTAZIONE URBANISTICA

CENSIMENTO STRUTTURE ARENILE

| | | | |
|--------------------------------|---------------|---------|--|
| CODICE STRUTTURA | 09.039 | | |
| LOC | LIDO DI SAVIO | | |
| VIA | VIA LAVEZZOLA | | |
| CIVICO | 375 | PARTE | |
| CATASTO TERRENI RAVENNA | | | |
| SEZIONE | FOGLIO | MAPPALE | |
| S | 75 | 19 | |

ELEMENTI COSTITUENTI L'INSIEME

| | | | |
|---------------|------------|--------------------|-----------------------|
| DENOMINAZIONE | Bagno Gino | DESTINAZIONE D'USO | STABILIMENTO BALNEARE |
|---------------|------------|--------------------|-----------------------|

SCHEMA STATO CONCESSIONATO

SCHEMA STATO RILEVATO

AREA DI SUPPORTO ALLA BALNEAZIONE

| | |
|-----------------------|---|
| DESTINAZIONE D'USO | ACCESSIBILITA' |
| PARCHEGGIO MQ: 0 | <input type="checkbox"/> PRESENZA DI BARRIERE ARCHITETTONICHE |
| VERDE MQ: 0 | <input type="checkbox"/> PRESENZA DI DUNA IN AREA CONCESSIONATA |
| ATTREZ. SPORT. MQ: 90 | DIST. DUNA EDIF. / SCHEDA: / |
| SUP TEMPORANEE: 30,00 | RECINZIONE AREA: METALLO |

FOTO AREA A SUPPORTO DELLA BALNEAZIONE



SUPERFICI IMPERMEABILI

| | |
|-------------------|-----------------|
| PAVIMENTATA MQ: 0 | PAVIMENTAZIONE: |
|-------------------|-----------------|

SUPERFICI PERMEABILI

| | |
|-----------------|--------------------------------------|
| PAVIMENTATA MQ: | PAVIMENTAZIONE: LASTRE GHIAIA LAVATA |
|-----------------|--------------------------------------|

| | |
|---------------|--------------------|
| N. CABINE: 12 | STATO: SUFFICIENTE |
|---------------|--------------------|

AREA DESTINATA ALLA BALNEAZIONE

ATTIVITA': OMBREGGIO CAMPO SPORTIVO AREA RICREATIVA

SUPERFICI IMPERMEABILI

| | |
|-----------------|-----------------|
| PAVIMENTATA MQ: | PAVIMENTAZIONE: |
|-----------------|-----------------|

SUPERFICI PERMEABILI

| | |
|-----------------|--------------------------------|
| PAVIMENTATA MQ: | PAVIMENTAZIONE: LASTRE CEMENTO |
|-----------------|--------------------------------|

| | |
|--------------------|---------------------------|
| N_OMBRELLONI: 151 | ATTERRAGGIO NATANTI: |
| STATO: SUFFICIENTE | LARGHEZZA: 0 LUNGHEZZA: 0 |

FOTO AREA DESTINATA ALLA BALNEAZIONE



| DATI PIANO ARENILE 1996 | | ESISTENTE DA PROGETTO UNITARIO: | | DATI ULTIMA CONCESSIONE EDILIZIA: | | INTERVENTO CON PROGETTO UNITARIO: | |
|-------------------------|-----|---------------------------------|-----|-----------------------------------|--------|-----------------------------------|--|
| ESISTENTE: | 255 | STRUTTURE FISSE: | 255 | STRUTTURE FISSE: | 215,15 | | |
| INTERVENTO DIRETTO: | 210 | PAVIMENTAZIONI FISSE: | 0 | PAVIMENTAZIONI FISSE: | 0 | | |
| PROGETTO UNITARIO: | 230 | TOT. SUP. COPERTA: | 255 | TOT. SUP. COPERTA: | 215,15 | | |

| |
|--------------------|
| DATA |
| 29/04/2004 |
| RILEVATORI |
| GIUNCHI - MINGUZZI |
| AGGIORNAMENTO |
| |
| PAGINA 3 |

| | | | |
|--------------------------------|---------------|---------|--|
| CODICE STRUTTURA | 09.039 | | |
| LOC | LIDO DI SAVIO | | |
| VIA | VIA LAVEZZOLA | | |
| CIVICO | 375 | PARTE | |
| CATASTO TERRENI RAVENNA | | | |
| SEZIONE | FOGLIO | MAPPALE | |
| S | 75 | 19 | |

ELEMENTI COSTITUENTI L'INSIEME

| | | | |
|---------------|------------|--------------------|-----------------------|
| DENOMINAZIONE | Bagno Gino | DESTINAZIONE D'USO | STABILIMENTO BALNEARE |
|---------------|------------|--------------------|-----------------------|

| | | | | | | | |
|--------------------|-------------|-------------------|-----|----------------|-------------|---|---------|
| CORPO A | COD. EDI | 72707 | | | | | |
| DESTINAZIONE/USO: | MATERIALE: | MURATURA | | | | | |
| BAR RISTORO | TIPO COSTR: | PREFABBRICATA | | | | | |
| CABINA | COPERTURA: | PIANA CALPESTABIL | | | | | |
| RISTORANTE | INFISSI: | LEGN.ALLUM.MET. | | | | | |
| SERVIZIO IGIENICO | FINITURE: | INTONACATO | | | | | |
| SUP. COPERTA: | 207,05 | H: | 3,2 | COLORE1: | BIANCO | 2 | AZZURRO |
| SUP. PORTIC.: | | H: | | CONSERVAZIONE: | SUFFICIENTE | | |
| STRUTTURA PORTICO: | | MATERIALE: | | | | | |



| | | | | | | | |
|--------------------|-------------|----------------|-----|----------------|-------------|---|---------|
| CORPO B | COD. EDI | 72498 | | | | | |
| DESTINAZIONE/USO: | MATERIALE: | CEMENTO ARMATO | | | | | |
| SERVIZIO IGIENICO | TIPO COSTR: | PREFABBRICATA | | | | | |
| CABINA | COPERTURA: | PIANA | | | | | |
| | INFISSI: | LEGNO | | | | | |
| | FINITURE: | INTONACATO | | | | | |
| SUP. COPERTA: | 8,1 | H: | 2,4 | COLORE1: | BIANCO | 2 | AZZURRO |
| SUP. PORTIC.: | | H: | | CONSERVAZIONE: | SUFFICIENTE | | |
| STRUTTURA PORTICO: | | MATERIALE: | | | | | |




| | | | | | | | |
|--------------------|-------------|------------|--|----------------|--|---|--|
| CORPO C | COD. EDI | | | | | | |
| DESTINAZIONE/USO: | MATERIALE: | | | | | | |
| | TIPO COSTR: | | | | | | |
| | COPERTURA: | | | | | | |
| | INFISSI: | | | | | | |
| | FINITURE: | | | | | | |
| SUP. COPERTA: | | H: | | COLORE1: | | 2 | |
| SUP. PORTIC.: | | H: | | CONSERVAZIONE: | | | |
| STRUTTURA PORTICO: | | MATERIALE: | | | | | |



| | | | | | | | |
|--------------------|-------------|------------|--|----------------|--|---|--|
| CORPO D | COD. EDI | | | | | | |
| DESTINAZIONE/USO: | MATERIALE: | | | | | | |
| | TIPO COSTR: | | | | | | |
| | COPERTURA: | | | | | | |
| | INFISSI: | | | | | | |
| | FINITURE: | | | | | | |
| SUP. COPERTA: | | H: | | COLORE1: | | 2 | |
| SUP. PORTIC.: | | H: | | CONSERVAZIONE: | | | |
| STRUTTURA PORTICO: | | MATERIALE: | | | | | |



| | | | | | |
|--------------------|--|--|--------------------------------|----------------|---------|
| DATA |  COMUNE DI RAVENNA AREA 6: PIANIFICAZIONE TERRITORIALE SERVIZIO PROGETTAZIONE URBANISTICA | | CODICE STRUTTURA | 09.040 | |
| 30/04/2004 | | | LOC | LIDO DI SAVIO | |
| RILEVATORI | CENSIMENTO STRUTTURE ARENILE | | VIA | VIA VERGHERETO | |
| GIUNCHI - MINGUZZI | | | CIVICO | 348 PARTE | |
| AGGIORNAMENTO | Pagina 2 | | ZONA PIANO ARENILE 96: | B-B1 | |
| | Pagina 3 | | CATASTO TERRENI RAVENNA | | |
| PAGINA 1 | | | SEZIONE | FOLGIO | MAPPALE |
| | | | S | | |

ELEMENTI COSTITUENTI L'INSIEME

| | | | |
|---------------|--------------------|--------------------|-----------------------|
| DENOMINAZIONE | Bagno Banana Beach | DESTINAZIONE D'USO | STABILIMENTO BALNEARE |
|---------------|--------------------|--------------------|-----------------------|

| | | | |
|--------------------|----------------|----------|---------|
| VINCOLI AMBIENTALI | DINAMICA COSTA | EROSIONE | TRATTO: |
|--------------------|----------------|----------|---------|

| | | | | |
|--|--|---|--|---------|
| <input checked="" type="checkbox"/> PAESISTICO LR 31/2000 -L.R. 27/88 -L.R. 1497/39 -L.R. 1039/39 -L.R. 431/85 | <input type="checkbox"/> RNS <input type="checkbox"/> IDROGEOLOGICO <input type="checkbox"/> SIC <input type="checkbox"/> ZPS | CONNESSIONE RETI CICLABILE >300ML AUTOBUS <300ML PARCHEGGI <300ML AUTOSTRADA >10KM STATALE >1KM PROVINCIALE >1KM |  | TRATTO: |
|--|--|---|--|---------|

| | |
|-----------|--|
| NOTE ZONA | |
|-----------|--|

| | | |
|--|--------------------------------------|-----------------------|
| PRESENZA DI FILTRI E DIMENSIONAMENTO | ACCESSIBILITA' | MATERIALE RECINZ. |
| PINETA ALTEZZA <input type="text"/> LARGHEZZA <input type="text"/> 0 DUNA ALTEZZA <input type="text"/> LARGHEZZA <input type="text"/> 0 RECINZIONE ALTEZZA <input type="text"/> LARGHEZZA <input type="text"/> | AREA RETROSTANTE EDIFICATO | STATO: SUFFICIENTE |

ACCESSIBILITA' SPIAGGIA

| | | | | |
|-----------|--------|----------------|--------------------------|-------------|
| MODALITA' | NUMERO | PAVIMENTAZIONE | ACCESSI | CONCESSIONE |
| CARRABILE | 1 | STERRATO | TIPOLOGIA NON ESCLUSIVO | CONC. |
| PEDONALE | 0 | | PROPIETA' DEM. MARITTIMO | |

PROTEZIONE DELLA COSTA


| | | | | |
|--|----------------------------------|--------------------------------|--------------------------------|---------------------------|
| <input type="checkbox"/> DIFESE A MARE PARALLELE | DIST. COSTA <input type="text"/> | INTERASSE <input type="text"/> | MATERIALE <input type="text"/> | TIPO <input type="text"/> |
| <input type="checkbox"/> DIFESE A MARE RADENTI | LUNGHEZZA <input type="text"/> | | MATERIALE <input type="text"/> | TIPO <input type="text"/> |
| <input type="checkbox"/> DIFESE A PENNELLO | LUNGHEZZA <input type="text"/> | INTERASSE <input type="text"/> | MATERIALE <input type="text"/> | TIPO <input type="text"/> |

AREA DI PERTINENZA

| | | | | | | | | |
|--------------------|-------------------------|------------|----------------------------|-----------------|---------|----------|-----|------|
| PROPIETA' | DEM.MARITTIMO | N° CONCES. | 30/03 | INIZIO | | SCADENZA | | |
| CONCESSIONARIO | Fantozzi Manuela Gloria | | P.I. | NTMLG61P53Z133Y | | | | |
| GESTORE | Fantozzi Manuela Gloria | | | | | | | |
| SUPERFICIE MQ. | DIMENSI | | DISTANZA ALTRE CONCESSIONI | | | | | |
| 2295 | FRONTE | 27 | PROFONDITA' | 85 | NORD | 3,78 | SUD | 0,33 |
| PROGETTO UNITARIO: | DELIBERA | | DEL | | COMMIT: | | | |
| OGGETTO | | | | | | | | |

TITOLI EDILIZI RILASCIATI

| | |
|---------------------------|--|
| TITOLI EDILIZI RILASCIATI | NOTE AREA DI PERTINENZA |
| | NUMERO CABINE: 9, NUMERO DOCCE APERTE: 2 NUMERO DOCCE CHIUSE: 1, NUMERO LETTINI: 250 NUMERO OMBRELLONI: 85, NUMERO WC: 3 NUMERO LAVAPIEDI: 1 ATTIVITA': ANIMAZIONE, PALLACANESTRO. |



| |
|--------------------|
| DATA |
| 30/04/2004 |
| RILEVATORI |
| GIUNCHI - MINGUZZI |
| AGGIORNAMENTO |
| |
| PAGINA 2 |

 **COMUNE DI RAVENNA**
 AREA 6: PIANIFICAZIONE TERRITORIALE
 SERVIZIO PROGETTAZIONE URBANISTICA

CENSIMENTO STRUTTURE ARENILE

| | | | |
|--------------------------------|----------------|---------|--|
| CODICE STRUTTURA | 09.040 | | |
| LOC | LIDO DI SAVIO | | |
| VIA | VIA VERGHERETO | | |
| CIVICO | 348 | PARTE | |
| CATASTO TERRENI RAVENNA | | | |
| SEZIONE | FOGLIO | MAPPALE | |
| | S | | |

ELEMENTI COSTITUENTI L'INSIEME

| | | | |
|----------------------|--------------------|---------------------------|-----------------------|
| DENOMINAZIONE | Bagno Banana Beach | DESTINAZIONE D'USO | STABILIMENTO BALNEARE |
|----------------------|--------------------|---------------------------|-----------------------|

| | |
|-----------------------------------|------------------------------|
| SCHEMA STATO CONCESSIONATO | SCHEMA STATO RILEVATO |
| | |

AREA DI SUPPORTO ALLA BALNEAZIONE

| | | |
|---|--|---|
| DESTINAZIONE D'USO | ACCESSIBILITA' | FOTO AREA A SUPPORTO DELLA BALNEAZIONE |
| PARCHEGGIO MQ: <input type="text" value="0"/> | <input type="checkbox"/> PRESENZA DI BARRIERE ARCHITETTONICHE | |
| VERDE MQ: <input type="text" value="0"/> | <input type="checkbox"/> PRESENZA DI DUNA IN AREA CONCESSIONATA | |
| ATTREZ. SPORT. MQ: <input type="text" value="0"/> | DIST. DUNA EDIF. / <input type="text"/> SCHEDA: / <input type="text"/> | |
| SUP TEMPORANEE: <input type="text" value="0,00"/> | RECINZIONE AREA: <input type="text"/> | |
| SUPERFICI IMPERMEABILI | | |
| PAVIMENTATA MQ: <input type="text"/> | PAVIMENTAZIONE: <input type="text"/> | |
| SUPERFICI PERMEABILI | | |
| PAVIMENTATA MQ: <input type="text"/> | PAVIMENTAZIONE: <input type="text"/> | |
| | | N. CABINE: <input type="text" value="9"/> STATO: <input type="text" value="SUFFICIENTE"/> |

AREA DESTINATA ALLA BALNEAZIONE

| | | | | |
|---|---|---|--------------------------------------|---|
| ATTIVITA' | OMBREGGIO <input type="text"/> | CAMPO SPORTIVO <input type="text"/> | AREA RICREATIVA <input type="text"/> | FOTO AREA DESTINATA ALLA BALNEAZIONE |
| SUPERFICI IMPERMEABILI | | | | |
| PAVIMENTATA MQ: <input type="text"/> | PAVIMENTAZIONE: <input type="text"/> | | | |
| SUPERFICI PERMEABILI | | | | |
| PAVIMENTATA MQ: <input type="text"/> | PAVIMENTAZIONE: <input type="text" value="LASTRE CEMENTO"/> | | | |
| N_ OMBRELLONI: <input type="text" value="85"/> | ATTERRAGGIO NATANTI: | | | |
| STATO: <input type="text" value="SUFFICIENTE"/> | LARGHEZZA: <input type="text" value="0"/> | LUNGHEZZA: <input type="text" value="0"/> | | |

| DATI PIANO ARENILE 1996 | ESISTENTE DA PROGETTO UNITARIO: | DATI ULTIMA CONCESSIONE EDILIZIA: | INTERVENTO CON PROGETTO UNITARIO: |
|--|--|--|-----------------------------------|
| ESISTENTE: <input type="text" value="126"/> | STRUTTURE FISSE: <input type="text" value="126"/> | STRUTTURE FISSE: <input type="text" value="0"/> | |
| INTERVENTO DIRETTO: <input type="text" value="135"/> | PAVIMENTAZIONI FISSE: <input type="text" value="0"/> | PAVIMENTAZIONI FISSE: <input type="text" value="0"/> | |
| PROGETTO UNITARIO: <input type="text" value="150"/> | TOT. SUP. COPERTA: <input type="text" value="126"/> | TOT. SUP. COPERTA: <input type="text" value="0"/> | |

| |
|--------------------|
| DATA |
| 30/04/2004 |
| RILEVATORI |
| GIUNCHI - MINGUZZI |
| AGGIORNAMENTO |
| |
| PAGINA 3 |



COMUNE DI RAVENNA

AREA 6: PIANIFICAZIONE TERRITORIALE
SERVIZIO PROGETTAZIONE URBANISTICA

CENSIMENTO STRUTTURE ARENILE

| | | | |
|--------------------------------|----------------|---------|--|
| CODICE STRUTTURA | 09.040 | | |
| LOC | LIDO DI SAVIO | | |
| VIA | VIA VERGHERETO | | |
| CIVICO | 348 | PARTE | |
| CATASTO TERRENI RAVENNA | | | |
| SEZIONE | FOGLIO | MAPPALE | |
| | S | | |

ELEMENTI COSTITUENTI L'INSIEME

| | | | |
|---------------|--------------------|--------------------|-----------------------|
| DENOMINAZIONE | Bagno Banana Beach | DESTINAZIONE D'USO | STABILIMENTO BALNEARE |
|---------------|--------------------|--------------------|-----------------------|

| | | | |
|--------------------|-------------|-----------------|-------------|
| CORPO A | | COD. EDI | 72409 |
| DESTINAZIONE/USO: | MATERIALE : | CEMENTO ARMATO | |
| BAR RISTORO | TIPO COSTR: | PREFABBRICATA | |
| MAGAZZINO | COPERTURA: | PIANA | |
| | INFISSI: | LEGN.ALLUM.MET. | |
| | FINITURE: | INTONACATO | |
| SUP. COPERTA: | 0 | H: | 3,5 |
| | | COLORE1: | 2 |
| SUP. PORTIC.: | | H: | |
| | | CONSERVAZIONE: | SUFFICIENTE |
| STRUTTURA PORTICO: | | MATERIALE: | |

| | | | |
|--------------------|-------------|-----------------|-------|
| CORPO B | | COD. EDI | 72708 |
| DESTINAZIONE/USO: | MATERIALE : | | |
| CABINA | TIPO COSTR: | | |
| | COPERTURA: | | |
| | INFISSI: | | |
| | FINITURE: | | |
| SUP. COPERTA: | 0 | H: | |
| | | COLORE1: | 2 |
| SUP. PORTIC.: | | H: | |
| | | CONSERVAZIONE: | |
| STRUTTURA PORTICO: | | MATERIALE: | |

| | | | |
|--------------------|-------------|-----------------|-------|
| CORPO C | | COD. EDI | 72189 |
| DESTINAZIONE/USO: | MATERIALE : | | |
| CABINA | TIPO COSTR: | | |
| | COPERTURA: | | |
| | INFISSI: | | |
| | FINITURE: | | |
| SUP. COPERTA: | 0 | H: | |
| | | COLORE1: | 2 |
| SUP. PORTIC.: | | H: | |
| | | CONSERVAZIONE: | |
| STRUTTURA PORTICO: | | MATERIALE: | |

| | | | |
|--------------------|-------------|-----------------|---|
| CORPO D | | COD. EDI | |
| DESTINAZIONE/USO: | MATERIALE : | | |
| | TIPO COSTR: | | |
| | COPERTURA: | | |
| | INFISSI: | | |
| | FINITURE: | | |
| SUP. COPERTA: | | H: | |
| | | COLORE1: | 2 |
| SUP. PORTIC.: | | H: | |
| | | CONSERVAZIONE: | |
| STRUTTURA PORTICO: | | MATERIALE: | |

| | | | | | |
|--------------------|--|--|--------------------------------|----------------|---------|
| DATA |  COMUNE DI RAVENNA AREA 6: PIANIFICAZIONE TERRITORIALE SERVIZIO PROGETTAZIONE URBANISTICA | | CODICE STRUTTURA | 09.041 | |
| 30/04/2004 | | | LOC | LIDO DI SAVIO | |
| RILEVATORI | CENSIMENTO STRUTTURE ARENILE | | VIA | VIA VERGHERETO | |
| GIUNCHI - MINGUZZI | | | CIVICO | 347 | PARTE |
| AGGIORNAMENTO | Pagina 2 | | ZONA PIANO ARENILE 96: | B-B1 | |
| | Pagina 3 | | CATASTO TERRENI RAVENNA | | |
| PAGINA 1 | | | SEZIONE | FOLGIO | MAPPALE |
| | | | S | | |

ELEMENTI COSTITUENTI L'INSIEME

| | | | |
|---------------|---------------|--------------------|-----------------------|
| DENOMINAZIONE | Bagno Nettuno | DESTINAZIONE D'USO | STABILIMENTO BALNEARE |
|---------------|---------------|--------------------|-----------------------|

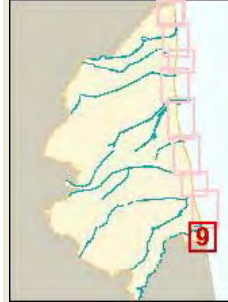
VINCOLI AMBIENTALI

- PAESISTICO LR 31/2000
- L.R. 27/88
- L.R. 1497/39
- L.R. 1039/39
- L.R. 431/85
- RNS
- IDROGEOLOGICO
- SIC
- ZPS

DINAMICA COSTA

- CONNESSIONE RETI**
- CICLABILE >300ML
- AUTOBUS <300ML
- PARCHEGGI <300ML
- AUTOSTRADA >10KM
- STATALE >1KM
- PROVINCIALE >1KM

EROSIONE



TRATTO:

NOTE ZONA

PRESENZA DI FILTRI E DIMENSIONAMENTO

| | | | | | | |
|------------|---------|--|-----------|---|-------------------------|---------------|
| PINETA | ALTEZZA | | LARGHEZZA | 0 | | |
| DUNA | ALTEZZA | | LARGHEZZA | 0 | AREA RETROSTANTE | STATO: |
| RECINZIONE | ALTEZZA | | LARGHEZZA | | EDIFICATO | SUFFICIENTE |

ACCESSIBILITA' SPIAGGIA

| MODALITA' | NUMERO | PAVIMENTAZIONE | ACCESSI | CONCESSIONE |
|-----------|--------|----------------|--------------------------|-------------|
| CARRABILE | 1 | STERRATO | TIPOLOGIA NON ESCLUSIVO | CONC. |
| PEDONALE | 0 | | PROPIETA' DEM. MARITTIMO | |

PROTEZIONE DELLA COSTA

- DIFESE A MARE PARALLELE
- DIST. COSTA INTERASSE MATERIALE TIPO
- DIFESE A MARE RADENTI
- LUNGHEZZA MATERIALE TIPO
- DIFESE A PENNELLO
- LUNGHEZZA INTERASSE MATERIALE TIPO

AREA DI PERTINENZA


| | | | | | |
|---------------------------|----------------|-----------------------------------|-----------|---------|----------|
| PROPIETA' | DEM.MARITTIMO | N° CONCES. | 180/98 | INIZIO | SCADENZA |
| CONCESSIONARIO | Cardi Paolino | | P.I. | | |
| GESTORE | | | | | |
| SUPERFICIE MQ. | DIMENSI | DISTANZA ALTRE CONCESSIONI | | | |
| 2970 | FRONTE 33 | PROFONDITA' 90 | NORD 0,33 | SUD 4,5 | |
| PROGETTO UNITARIO: | DELIBERA | DEL | COMMIT: | | |
| OGGETTO | | | | | |

TITOLI EDILIZI RILASCIATI

PG 8285 CONCESSIONE N 1812/93 MANUTENZIONE STRAORDINARIA.

NOTE AREA DI PERTINENZA

NUMERO CABINE: 6, NUMERO DOCCE APERTE: 1
 NUMERO DOCCE CHIUSE: 1, NUMERO LETTINI: 140
 NUMERO SDRAI: 40, NUMERO OMBRELLONI: 70
 NUMERO WC: 5. ATTIVITA': RISTORANTE STAGIONALE, BEACH VOLLEY, PALLACANESTRO, RACCHETTONI, NUOTO.



| |
|--------------------|
| DATA |
| 30/04/2004 |
| RILEVATORI |
| GIUNCHI - MINGUZZI |
| AGGIORNAMENTO |
| |
| PAGINA 2 |


COMUNE DI RAVENNA
 AREA 6: PIANIFICAZIONE TERRITORIALE
 SERVIZIO PROGETTAZIONE URBANISTICA

CENSIMENTO STRUTTURE ARENILE

| | | | |
|--------------------------------|----------------|---------|---|
| CODICE STRUTTURA | 09.041 | | |
| LOC | LIDO DI SAVIO | | |
| VIA | VIA VERGHERETO | | |
| CIVICO | 347 | PARTE | B |
| CATASTO TERRENI RAVENNA | | | |
| SEZIONE | FOGLIO | MAPPALE | |
| S | | | |

ELEMENTI COSTITUENTI L'INSIEME

| | | | |
|---------------|---------------|--------------------|-----------------------|
| DENOMINAZIONE | Bagno Nettuno | DESTINAZIONE D'USO | STABILIMENTO BALNEARE |
|---------------|---------------|--------------------|-----------------------|

SCHEMA STATO CONCESSIONATO

SCHEMA STATO RILEVATO

AREA DI SUPPORTO ALLA BALNEAZIONE

| | | |
|--|--|---|
| DESTINAZIONE D'USO PARCHEGGIO MQ: <input type="text"/> VERDE MQ: <input type="text" value="0"/> ATTREZ. SPORT. MQ: <input type="text" value="0"/> SUP TEMPORANEE: <input type="text" value="0,00"/> | ACCESSIBILITA' <input type="checkbox"/> PRESENZA DI BARRIERE ARCHITETTONICHE <input type="checkbox"/> PRESENZA DI DUNA IN AREA CONCESSIONATA DIST. DUNA EDIF. / <input type="text"/> SCHEDA: / <input type="text"/> RECINZIONE AREA: <input type="text"/> | FOTO AREA A SUPPORTO DELLA BALNEAZIONE <div style="border: 1px solid black; height: 150px; width: 100%;"></div> |
| SUPERFICI IMPERMEABILI PAVIMENTATA MQ: <input type="text"/> PAVIMENTAZIONE: <input type="text"/> | | N. CABINE: <input type="text" value="6"/> STATO: <input type="text" value="SUFFICIENTE"/> |
| SUPERFICI PERMEABILI PAVIMENTATA MQ: <input type="text"/> PAVIMENTAZIONE: <input type="text"/> | | |

AREA DESTINATA ALLA BALNEAZIONE

| | |
|---|---|
| ATTIVITA' : <input type="text" value="OMBREGGIO"/> <input type="text" value="CAMPO SPORTIVO"/> <input type="text" value="AREA RICREATIVA"/> | FOTO AREA DESTINATA ALLA BALNEAZIONE <div style="border: 1px solid black; height: 150px; width: 100%;"></div> |
| SUPERFICI IMPERMEABILI PAVIMENTATA MQ: <input type="text"/> PAVIMENTAZIONE: <input type="text"/> | |
| SUPERFICI PERMEABILI PAVIMENTATA MQ: <input type="text"/> PAVIMENTAZIONE: <input type="text" value="LASTRE CEMENTO"/> | |
| N_ OMBRELLONI: <input type="text" value="70"/> ATTERRAGGIO NATANTI: STATO: <input type="text" value="SUFFICIENTE"/> LARGHEZZA: <input type="text"/> LUNGHEZZA: <input type="text"/> | |

| DATI PIANO ARENILE 1996 | ESISTENTE DA PROGETTO UNITARIO: | DATI ULTIMA CONCESSIONE EDILIZIA: | INTERVENTO CON PROGETTO UNITARIO: |
|--|--|--|--|
| ESISTENTE: <input type="text" value="210"/> | STRUTTURE FISSE: <input type="text" value="210"/> | STRUTTURE FISSE: <input type="text" value="181,04"/> | INTERVENTO CON PROGETTO UNITARIO: <input type="text"/> |
| INTERVENTO DIRETTO: <input type="text" value="210"/> | PAVIMENTAZIONI FISSE: <input type="text" value="0"/> | PAVIMENTAZIONI FISSE: <input type="text" value="0"/> | |
| PROGETTO UNITARIO: <input type="text" value="230"/> | TOT. SUP. COPERTA: <input type="text" value="210"/> | TOT. SUP. COPERTA: <input type="text" value="181,04"/> | |

| |
|--------------------|
| DATA |
| 30/04/2004 |
| RILEVATORI |
| GIUNCHI - MINGUZZI |
| AGGIORNAMENTO |
| |
| PAGINA 3 |



COMUNE DI RAVENNA

AREA 6: PIANIFICAZIONE TERRITORIALE
SERVIZIO PROGETTAZIONE URBANISTICA

CENSIMENTO STRUTTURE ARENILE

Pagina 1

Pagina 2

| | | | |
|--------------------------------|----------------|---------|---|
| CODICE STRUTTURA | 09.041 | | |
| LOC | LIDO DI SAVIO | | |
| VIA | VIA VERGHERETO | | |
| CIVICO | 347 | PARTE | B |
| CATASTO TERRENI RAVENNA | | | |
| SEZIONE | FOGLIO | MAPPALE | |
| S | | | |

ELEMENTI COSTITUENTI L'INSIEME


| | | | |
|---------------|---------------|--------------------|-----------------------|
| DENOMINAZIONE | Bagno Nettuno | DESTINAZIONE D'USO | STABILIMENTO BALNEARE |
|---------------|---------------|--------------------|-----------------------|

| | | | | |
|--------------------|-------------|-------------------|----------------|-------------|
| CORPO A | COD. EDI | 72191 | | |
| DESTINAZIONE/USO: | MATERIALE : | CEMENTO ARMATO | | |
| BAR RISTORO | TIPO COSTR: | PREFABBRICATA | | |
| MAGAZZINO | COPERTURA: | PIANA CALPESTABIL | | |
| | INFISSI: | LEGN.ALLUM.MET. | | |
| | FINITURE: | INTONACATO | | |
| SUP. COPERTA: | 122,66 | H: 3,6 | COLORE1: | 2 |
| SUP. PORTIC.: | 22,6 | H: 3,6 | CONSERVAZIONE: | SUFFICIENTE |
| STRUTTURA PORTICO: | FISSA | MATERIALE: | CEMENTO ARMATO | |

| | | | | |
|--------------------|-------------|----------------|----------------|-------------|
| CORPO B | COD. EDI | 72190 | | |
| DESTINAZIONE/USO: | MATERIALE : | CEMENTO ARMATO | | |
| CABINA | TIPO COSTR: | PREFABBRICATA | | |
| SPOGLIATOIO | COPERTURA: | UNA FALDA | | |
| SERVIZIO IGIENICO | INFISSI: | LEGNO | | |
| MAGAZZINO | FINITURE: | INTONACATO | | |
| SUP. COPERTA: | 36,38 | H: 2,6 | COLORE1: | 2 |
| SUP. PORTIC.: | | H: | CONSERVAZIONE: | SUFFICIENTE |
| STRUTTURA PORTICO: | | MATERIALE: | | |

| | | | | |
|--------------------|-------------|----------------|----------------|-------------|
| CORPO C | COD. EDI | 72192 | | |
| DESTINAZIONE/USO: | MATERIALE : | CEMENTO ARMATO | | |
| CABINA | TIPO COSTR: | PREFABBRICATA | | |
| MAGAZZINO | COPERTURA: | UNA FALDA | | |
| | INFISSI: | LEGNO | | |
| | FINITURE: | INTONACATO | | |
| SUP. COPERTA: | 22 | H: 2,6 | COLORE1: | 2 |
| SUP. PORTIC.: | | H: | CONSERVAZIONE: | SUFFICIENTE |
| STRUTTURA PORTICO: | | MATERIALE: | | |


| | | | | |
|--------------------|-------------|------------|----------------|---|
| CORPO D | COD. EDI | | | |
| DESTINAZIONE/USO: | MATERIALE : | | | |
| | TIPO COSTR: | | | |
| | COPERTURA: | | | |
| | INFISSI: | | | |
| | FINITURE: | | | |
| SUP. COPERTA: | | H: | COLORE1: | 2 |
| SUP. PORTIC.: | | H: | CONSERVAZIONE: | |
| STRUTTURA PORTICO: | | MATERIALE: | | |

| | | | | | |
|--------------------|--|--|--------------------------------|----------------|---------|
| DATA |  COMUNE DI RAVENNA AREA 6: PIANIFICAZIONE TERRITORIALE SERVIZIO PROGETTAZIONE URBANISTICA | | CODICE STRUTTURA | 09.042 | |
| 30/04/2004 | | | LOC | LIDO DI SAVIO | |
| RILEVATORI | CENSIMENTO STRUTTURE ARENILE | | VIA | VIA VERGHERETO | |
| GIUNCHI - MINGUZZI | | | CIVICO | 345 | PARTE |
| AGGIORNAMENTO | Pagina 2 | | ZONA PIANO ARENILE 96: | B-B1 | |
| | Pagina 3 | | CATASTO TERRENI RAVENNA | | |
| PAGINA 1 | | | SEZIONE | FOLGIO | MAPPALE |
| | | | S | | |

ELEMENTI COSTITUENTI L'INSIEME

| | | | |
|---------------|--------------|--------------------|-----------------------|
| DENOMINAZIONE | Bagno Milano | DESTINAZIONE D'USO | STABILIMENTO BALNEARE |
|---------------|--------------|--------------------|-----------------------|

| | | | |
|--------------------|----------------|----------|---------|
| VINCOLI AMBIENTALI | DINAMICA COSTA | EROSIONE | TRATTO: |
|--------------------|----------------|----------|---------|

| | | | | |
|--|--|---|--|--|
| <input checked="" type="checkbox"/> PAESISTICO LR 31/2000 -L.R. 27/88 -L.R. 1497/39 -L.R. 1039/39 -L.R. 431/85 | <input type="checkbox"/> RNS <input type="checkbox"/> IDROGEOLOGICO <input type="checkbox"/> SIC <input type="checkbox"/> ZPS | CONNESSIONE RETI CICLABILE >300ML AUTOBUS <300ML PARCHEGGI <300ML AUTOSTRADA >10KM STATALE >1KM PROVINCIALE >1KM |  |  |
|--|--|---|--|--|

| | |
|-----------|--|
| NOTE ZONA | |
|-----------|--|

| | | |
|--------------------------------------|----------------|-------------------|
| PRESENZA DI FILTRI E DIMENSIONAMENTO | ACCESSIBILITA' | MATERIALE RECINZ. |
|--------------------------------------|----------------|-------------------|

| | | | | | | |
|------------|---------|--|-------------------------|---|---------------|--|
| PINETA | ALTEZZA | | LARGHEZZA | 0 | | |
| DUNA | ALTEZZA | | LARGHEZZA | 0 | | |
| RECINZIONE | ALTEZZA | | LARGHEZZA | | | |
| | | | AREA RETROSTANTE | | STATO: | |
| | | | EDIFICATO | | SUFFICIENTE | |

| |
|-------------------------|
| ACCESSIBILITA' SPIAGGIA |
|-------------------------|

| | | | | | |
|-----------|--------|----------------|------------|----------------|-------|
| MODALITA' | NUMERO | PAVIMENTAZIONE | ACCESSI | CONCESSIONE | |
| CARRABILE | 1 | STERRATO | TIPOLOGIA | NON ESCLUSIVO | CONC. |
| PEDONALE | 0 | | PROPRIETA' | DEM. MARITTIMO | |

| |
|------------------------|
| PROTEZIONE DELLA COSTA |
|------------------------|

| | | | |
|--|-----------|-----------|------|
| <input type="checkbox"/> DIFESE A MARE PARALLELE | | | |
| DIST. COSTA | INTERASSE | MATERIALE | TIPO |
| <input type="checkbox"/> DIFESE A MARE RADENTI | | | |
| LUNGHEZZA | MATERIALE | TIPO | |
| <input type="checkbox"/> DIFESE A PENNELLO | | | |
| LUNGHEZZA | INTERASSE | MATERIALE | TIPO |

| |
|--------------------|
| AREA DI PERTINENZA |
|--------------------|

| | | | | | | | | |
|--------------------|--|------------|----------------------------|--------|----------|-----|-----|-----|
| PROPRIETA' | DEM.MARITTIMO | N° CONCES. | 40/04 | INIZIO | SCADENZA | | | |
| CONCESSIONARIO | Soc. Bagno Milano di Zavatta Paola e C. s.n.c. | | | P.I. | | | | |
| GESTORE | | | | | | | | |
| SUPERFICIE MQ. | DIMENSI | | DISTANZA ALTRE CONCESSIONI | | | | | |
| 3238,2 | FRONTE | 36 | PROFONDITA' | 89,95 | NORD | 4,5 | SUD | 5,4 |
| PROGETTO UNITARIO: | DELIBERA | DEL | COMMIT: | | | | | |
| OGGETTO | | | | | | | | |

| | |
|---------------------------|-------------------------|
| TITOLI EDILIZI RILASCIATI | NOTE AREA DI PERTINENZA |
|---------------------------|-------------------------|

| | |
|--|--|
| PG 32487/01. PG 11838/02 CONCESSIONE N 1589/02. PARERE PREVENTIVO PER L'ASPETTO AMBIENTALE CON SENTENZA N 25 DEL 21/07/03. PG 66086 CON CONCESSIONE N 389/04 PER VARIANTE ESSENZIALE A CONCESSIONE PRECEDENTE. | NUMERO CABINE: 20, NUMERO DOCCE APERTE: 2 NUMERO DOCCE CHIUSE: 2, NUMERO LETTINI: 250 NUMERO SDRAI: 10, NUMERO OMBRELLONI: 120 NUMERO WC: 3, NUMERO LAVAPIEDI: 1. ATTIVITA': ANIMAZIONE, RISTORANTE, BEACH VOLLEY, RACCHETTONI. BABY PARK, CALCIO BALLILLA, PING-PONG, PROIEZIONI DI DIAPOSITIVE E AUDIOVISIVI, VISITE GUIDATE NEL TERRITORIO. |
|--|--|

| |
|--------------------|
| DATA |
| 30/04/2004 |
| RILEVATORI |
| GIUNCHI - MINGUZZI |
| AGGIORNAMENTO |
| |
| PAGINA 2 |



COMUNE DI RAVENNA
 AREA 6: PIANIFICAZIONE TERRITORIALE
 SERVIZIO PROGETTAZIONE URBANISTICA

CENSIMENTO STRUTTURE ARENILE

| | | | |
|--------------------------------|----------------|---------|---|
| CODICE STRUTTURA | 09.042 | | |
| LOC | LIDO DI SAVIO | | |
| VIA | VIA VERGHERETO | | |
| CIVICO | 345 | PARTE | B |
| CATASTO TERRENI RAVENNA | | | |
| SEZIONE | FOGLIO | MAPPALE | |
| S | | | |

ELEMENTI COSTITUENTI L'INSIEME

| | | | |
|---------------|--------------|--------------------|-----------------------|
| DENOMINAZIONE | Bagno Milano | DESTINAZIONE D'USO | STABILIMENTO BALNEARE |
|---------------|--------------|--------------------|-----------------------|

SCHEMA STATO CONCESSIONATO

SCHEMA STATO RILEVATO

AREA DI SUPPORTO ALLA BALNEAZIONE

| | | |
|-------------------------------|---|--|
| DESTINAZIONE D'USO | ACCESSIBILITA' | FOTO AREA A SUPPORTO DELLA BALNEAZIONE |
| PARCHEGGIO MQ: 0 | <input type="checkbox"/> PRESENZA DI BARRIERE ARCHITETTONICHE | |
| VERDE MQ: 0 | <input type="checkbox"/> PRESENZA DI DUNA IN AREA CONCESSIONATA | |
| ATTREZ. SPORT. MQ: 0 | DIST. DUNA EDIF. / SCHEDA: / | |
| SUP TEMPORANEE: 160,55 | RECINZIONE AREA: | |
| SUPERFICI IMPERMEABILI | | |
| PAVIMENTATA MQ: | PAVIMENTAZIONE: | |
| SUPERFICI PERMEABILI | | |
| PAVIMENTATA MQ: | PAVIMENTAZIONE: | |
| | | |
| | | N. CABINE: 20 STATO: SUFFICIENTE |

AREA DESTINATA ALLA BALNEAZIONE

| | | | | |
|-------------------------------|----------------------|----------------|-----------------|--------------------------------------|
| ATTIVITA': | OMBREGGIO | CAMPO SPORTIVO | AREA RICREATIVA | FOTO AREA DESTINATA ALLA BALNEAZIONE |
| SUPERFICI IMPERMEABILI | | | | |
| PAVIMENTATA MQ: | PAVIMENTAZIONE: | | | |
| SUPERFICI PERMEABILI | | | | |
| PAVIMENTATA MQ: | PAVIMENTAZIONE: | | | |
| N_OMBRELLONI: 120 | ATTERRAGGIO NATANTI: | | | |
| STATO: SUFFICIENTE | LARGHEZZA: | LUNGHEZZA: | | |
| | | | | |

| DATI PIANO ARENILE 1996 | ESISTENTE DA PROGETTO UNITARIO: | DATI ULTIMA CONCESSIONE EDILIZIA: | INTERVENTO CON PROGETTO UNITARIO: |
|-------------------------|---------------------------------|-----------------------------------|-----------------------------------|
| ESISTENTE: 175 | STRUTTURE FISSE: 175 | STRUTTURE FISSE: 264,09 | |
| INTERVENTO DIRETTO: 210 | PAVIMENTAZIONI FISSE: 0 | PAVIMENTAZIONI FISSE: 0 | |
| PROGETTO UNITARIO: 230 | TOT. SUP. COPERTA: 175 | TOT. SUP. COPERTA: 264,09 | |

| |
|--------------------|
| DATA |
| 30/04/2004 |
| RILEVATORI |
| GIUNCHI - MINGUZZI |
| AGGIORNAMENTO |
| |
| PAGINA 3 |



COMUNE DI RAVENNA

AREA 6: PIANIFICAZIONE TERRITORIALE
SERVIZIO PROGETTAZIONE URBANISTICA

CENSIMENTO STRUTTURE ARENILE

Pagina 1

Pagina 2

| | | | |
|------------------|----------------|-------|---|
| CODICE STRUTTURA | 09.042 | | |
| LOC | LIDO DI SAVIO | | |
| VIA | VIA VERGHERETO | | |
| CIVICO | 345 | PARTE | B |

| | | |
|-------------------------|--------|---------|
| CATASTO TERRENI RAVENNA | | |
| SEZIONE | FOGLIO | MAPPALE |
| S | | |

ELEMENTI COSTITUENTI L'INSIEME

| | | | |
|---------------|--------------|--------------------|-----------------------|
| DENOMINAZIONE | Bagno Milano | DESTINAZIONE D'USO | STABILIMENTO BALNEARE |
|---------------|--------------|--------------------|-----------------------|


| | | | | | |
|--------------------|-------------|-----------------|-------|----------------|-------------|
| CORPO A | COD. EDI | 72611 | | | |
| DESTINAZIONE/USO: | MATERIALE : | CEMENTO ARMATO | | | |
| BAR RISTORO | TIPO COSTR: | PREFABBRICATA | | | |
| SERVIZIO IGIENICO | COPERTURA: | PIANA | | | |
| MAGAZZINO | INFISSI: | LEGN.ALLUM.MET. | | | |
| | FINITURE: | INTONACATO | | | |
| SUP. COPERTA: | 216,09 | H: | 3,2 | COLORE1: | 2 |
| SUP. PORTIC.: | 68,78 | H: | | CONSERVAZIONE: | SUFFICIENTE |
| STRUTTURA PORTICO: | REMOVIBILE | MATERIALE: | LEGNO | | |

| | | | | | |
|--------------------|-------------|----------------|-----|----------------|-------------|
| CORPO B | COD. EDI | 72255 | | | |
| DESTINAZIONE/USO: | MATERIALE : | CEMENTO ARMATO | | | |
| SERVIZIO IGIENICO | TIPO COSTR: | PREFABBRICATA | | | |
| MAGAZZINO | COPERTURA: | BOTTE | | | |
| | INFISSI: | LEGNO | | | |
| | FINITURE: | INTONACATO | | | |
| SUP. COPERTA: | 18,6 | H: | 2,4 | COLORE1: | 2 |
| SUP. PORTIC.: | | H: | | CONSERVAZIONE: | SUFFICIENTE |
| STRUTTURA PORTICO: | | MATERIALE: | | | |

| | | | | | |
|--------------------|-------------|---------------|-----|----------------|-------------|
| CORPO C | COD. EDI | 72256 | | | |
| DESTINAZIONE/USO: | MATERIALE : | MURATURA | | | |
| MAGAZZINO | TIPO COSTR: | PREFABBRICATA | | | |
| GUARDIANIA | COPERTURA: | BOTTE | | | |
| SERVIZIO IGIENICO | INFISSI: | LEGNO | | | |
| | FINITURE: | INTONACATO | | | |
| SUP. COPERTA: | 29,4 | H: | 2,4 | COLORE1: | 2 |
| SUP. PORTIC.: | | H: | | CONSERVAZIONE: | SUFFICIENTE |
| STRUTTURA PORTICO: | | MATERIALE: | | | |

| | | | | | |
|--------------------|-------------|------------|--|----------------|---|
| CORPO D | COD. EDI | | | | |
| DESTINAZIONE/USO: | MATERIALE : | | | | |
| | TIPO COSTR: | | | | |
| | COPERTURA: | | | | |
| | INFISSI: | | | | |
| | FINITURE: | | | | |
| SUP. COPERTA: | | H: | | COLORE1: | 2 |
| SUP. PORTIC.: | | H: | | CONSERVAZIONE: | |
| STRUTTURA PORTICO: | | MATERIALE: | | | |


| | | | | | | | | |
|-------------------|----------|--------|----------------|---|--------------|-------|-------------------|--------|
| SUPERFICI TOTALI: | COPERTA: | 264,09 | PAVIM. IMPERM: | 0 | PAVIM. PERM: | 375,9 | STRUT TEMPORANEE: | 160,55 |
|-------------------|----------|--------|----------------|---|--------------|-------|-------------------|--------|

| | | | | | |
|--------------------|--|--|------------------|--------------------------------|----------------|
| DATA |  COMUNE DI RAVENNA AREA 6: PIANIFICAZIONE TERRITORIALE SERVIZIO PROGETTAZIONE URBANISTICA | | CODICE STRUTTURA | 09.043 | |
| 30/04/2004 | | | LOC | LIDO DI SAVIO | |
| RILEVATORI | CENSIMENTO STRUTTURE ARENILE | | | VIA | VIA VERGHERETO |
| GIUNCHI - MINGUZZI | | | | CIVICO | PARTE |
| AGGIORNAMENTO | Pagina 2 | | | ZONA PIANO ARENILE 96: | B-B1 |
| | Pagina 3 | | | CATASTO TERRENI RAVENNA | |
| PAGINA 1 | | | SEZIONE | FOLGIO | MAPPALE |
| | | | S | | |

ELEMENTI COSTITUENTI L'INSIEME

| | | | |
|---------------|-------------|--------------------|-----------------------|
| DENOMINAZIONE | Bagno Oscar | DESTINAZIONE D'USO | STABILIMENTO BALNEARE |
|---------------|-------------|--------------------|-----------------------|

| | | | |
|--------------------|----------------|---------|---------|
| VINCOLI AMBIENTALI | DINAMICA COSTA | STABILE | TRATTO: |
|--------------------|----------------|---------|---------|

| | | | | |
|--|--|---|--|-----------------------|
| <input checked="" type="checkbox"/> PAESISTICO LR 31/2000 -L.R. 27/88 -L.R. 1497/39 -L.R. 1039/39 -L.R. 431/85 | <input type="checkbox"/> RNS <input type="checkbox"/> IDROGEOLOGICO <input type="checkbox"/> SIC <input type="checkbox"/> ZPS | CONNESSIONE RETI CICLABILE >300ML AUTOBUS <300ML PARCHEGGI <300ML AUTOSTRADA >10KM STATALE >1KM PROVINCIALE >1KM |  | STABILIMENTO BALNEARE |
|--|--|---|--|-----------------------|

| | |
|-----------|--|
| NOTE ZONA | |
|-----------|--|

| | | |
|--------------------------------------|----------------|-------------------|
| PRESENZA DI FILTRI E DIMENSIONAMENTO | ACCESSIBILITA' | MATERIALE RECINZ. |
|--------------------------------------|----------------|-------------------|

| | | | | | |
|------------|---------|-----------|---|------------------|-------------|
| PINETA | ALTEZZA | LARGHEZZA | 0 | | |
| DUNA | ALTEZZA | LARGHEZZA | 0 | AREA RETROSTANTE | STATO: |
| RECINZIONE | ALTEZZA | LARGHEZZA | | EDIFICATO | SUFFICIENTE |

| |
|-------------------------|
| ACCESSIBILITA' SPIAGGIA |
|-------------------------|

| | | | | |
|-----------|--------|----------------|------------|---------------------|
| MODALITA' | NUMERO | PAVIMENTAZIONE | ACCESSI | CONCESSIONE |
| CARRABILE | 1 | STERRATO | TIPOLOGIA | NON ESCLUSIVO CONC. |
| PEDONALE | 0 | | PROPRIETA' | DEM. MARITTIMO |

| |
|------------------------|
| PROTEZIONE DELLA COSTA |
|------------------------|

| | | | | |
|--|-------------|-----------|-----------|------|
| <input type="checkbox"/> DIFESE A MARE PARALLELE | DIST. COSTA | INTERASSE | MATERIALE | TIPO |
| <input type="checkbox"/> DIFESE A MARE RADENTI | LUNGHEZZA | | MATERIALE | TIPO |
| <input type="checkbox"/> DIFESE A PENNELLO | LUNGHEZZA | INTERASSE | MATERIALE | TIPO |

| |
|--------------------|
| AREA DI PERTINENZA |
|--------------------|


| | | | | | |
|----------------|---|----------------------------|-------------|--------|----------------|
| PROPRIETA' | DEM.MARITTIMO | N° CONCES. | 80/04 | INIZIO | SCADENZA |
| CONCESSIONARIO | Soc. Alza di Albertarelli Roberto e C. s.a.s. | | | P.I. | |
| GESTORE | | | | | |
| SUPERFICIE MQ. | DIMENSI | DISTANZA ALTRE CONCESSIONI | | | |
| 2790 | FRONTE | 31 | PROFONDITA' | 90 | NORD 5,4 SUD 0 |

| | | | |
|--------------------|----------|-----|---------|
| PROGETTO UNITARIO: | DELIBERA | DEL | COMMIT: |
|--------------------|----------|-----|---------|

| | |
|---------|--|
| OGGETTO | |
|---------|--|

| | |
|---------------------------|-------------------------|
| TITOLI EDILIZI RILASCIATI | NOTE AREA DI PERTINENZA |
|---------------------------|-------------------------|

| | |
|---|---|
| PG 49602/92 CONCESSIONE N28 DEL 24/03/94. PRATICA IN CORSO CON PG 72644/03. | NUMERO CABINE: 20, NUMERO DOCCE APERTE: 2 NUMERO DOCCE CHIUSE: 1, NUMERO LETTINI: 320 NUMERO SDRAI: 20, NUMERO OMBRELLONI: 135 NUMERO WC: 3, NUMERO LAVAPIEDI: 1. ATTIVITA': RISTORANTE STAGIONALE, BEACH VOLLEY, RACCHETTONI, NUOTO. |
|---|---|



| |
|--------------------|
| DATA |
| 30/04/2004 |
| RILEVATORI |
| GIUNCHI - MINGUZZI |
| AGGIORNAMENTO |
| |
| PAGINA 2 |


COMUNE DI RAVENNA
 AREA 6: PIANIFICAZIONE TERRITORIALE
 SERVIZIO PROGETTAZIONE URBANISTICA

CENSIMENTO STRUTTURE ARENILE

| | | |
|--------------------------------|----------------|---------|
| CODICE STRUTTURA | 09.043 | |
| LOC | LIDO DI SAVIO | |
| VIA | VIA VERGHERETO | |
| CIVICO | PARTE | |
| | | |
| CATASTO TERRENI RAVENNA | | |
| SEZIONE | FOGLIO | MAPPALE |
| | S | |

ELEMENTI COSTITUENTI L'INSIEME

| | | | |
|---------------|-------------|--------------------|-----------------------|
| DENOMINAZIONE | Bagno Oscar | DESTINAZIONE D'USO | STABILIMENTO BALNEARE |
|---------------|-------------|--------------------|-----------------------|

SCHEMA STATO CONCESSIONATO

SCHEMA STATO RILEVATO

AREA DI SUPPORTO ALLA BALNEAZIONE

| | | |
|---|---|--|
| DESTINAZIONE D'USO | ACCESSIBILITA' | FOTO AREA A SUPPORTO DELLA BALNEAZIONE |
| PARCHEGGIO MQ: <input type="text" value="0"/> VERDE MQ: <input type="text" value="0"/> ATTREZ. SPORT. MQ: <input type="text" value="410"/> SUP TEMPORANEE: <input type="text" value="0,00"/> | <input type="checkbox"/> PRESENZA DI BARRIERE ARCHITETTONICHE <input type="checkbox"/> PRESENZA DI DUNA IN AREA CONCESSIONATA DIST. DUNA EDIF. / <input type="text"/> SCHEDA: / <input type="text"/> RECINZIONE AREA: <input type="text"/> | <div style="border: 1px solid black; height: 150px;"></div> |
| SUPERFICI IMPERMEABILI | | |
| PAVIMENTATA MQ: <input type="text"/> | PAVIMENTAZIONE: <input type="text"/> | |
| SUPERFICI PERMEABILI | | |
| PAVIMENTATA MQ: <input type="text"/> | PAVIMENTAZIONE: <input type="text"/> | N. CABINE: <input type="text" value="20"/> STATO: <input type="text" value="SUFFICIENTE"/> |

AREA DESTINATA ALLA BALNEAZIONE

| | | | | |
|---|---|---|--------------------------------------|---|
| ATTIVITA': | OMBREGGIO <input type="text"/> | CAMPO SPORTIVO <input type="text"/> | AREA RICREATIVA <input type="text"/> | FOTO AREA DESTINATA ALLA BALNEAZIONE |
| SUPERFICI IMPERMEABILI | | | | <div style="border: 1px solid black; height: 150px;"></div> |
| PAVIMENTATA MQ: <input type="text"/> | PAVIMENTAZIONE: <input type="text"/> | | | |
| SUPERFICI PERMEABILI | | | | |
| PAVIMENTATA MQ: <input type="text"/> | PAVIMENTAZIONE: <input type="text" value="LASTRE CEMENTO"/> | | | |
| N_OMBRELLONI: <input type="text" value="135"/> | ATTERRAGGIO NATANTI: | | | |
| STATO: <input type="text" value="SUFFICIENTE"/> | LARGHEZZA: <input type="text" value="0"/> | LUNGHEZZA: <input type="text" value="0"/> | | |

| DATI PIANO ARENILE 1996 | | ESISTENTE DA PROGETTO UNITARIO: | | DATI ULTIMA CONCESSIONE EDILIZIA: | | INTERVENTO CON PROGETTO UNITARIO: | |
|-------------------------|----------------------------------|---------------------------------|----------------------------------|-----------------------------------|-------------------------------------|-----------------------------------|--|
| ESISTENTE: | <input type="text" value="215"/> | STRUTTURE FISSE: | <input type="text" value="215"/> | STRUTTURE FISSE: | <input type="text" value="180,74"/> | INTERVENTO CON PROGETTO UNITARIO: | |
| INTERVENTO DIRETTO: | <input type="text" value="210"/> | PAVIMENTAZIONI FISSE: | <input type="text" value="0"/> | PAVIMENTAZIONI FISSE: | <input type="text" value="122,3"/> | | |
| PROGETTO UNITARIO: | <input type="text" value="230"/> | TOT. SUP. COPERTA: | <input type="text" value="215"/> | TOT. SUP. COPERTA: | <input type="text" value="303,4"/> | | |

| |
|--------------------|
| DATA |
| 30/04/2004 |
| RILEVATORI |
| GIUNCHI - MINGUZZI |
| AGGIORNAMENTO |
| |
| PAGINA 3 |



COMUNE DI RAVENNA

AREA 6: PIANIFICAZIONE TERRITORIALE
SERVIZIO PROGETTAZIONE URBANISTICA

CENSIMENTO STRUTTURE ARENILE

Pagina 1

Pagina 2

| | |
|------------------|----------------|
| CODICE STRUTTURA | 09.043 |
| LOC | LIDO DI SAVIO |
| VIA | VIA VERGHERETO |
| CIVICO | PARTE |

| | | |
|-------------------------|--------|---------|
| CATASTO TERRENI RAVENNA | | |
| SEZIONE | FOGLIO | MAPPALE |
| S | | |

ELEMENTI COSTITUENTI L'INSIEME


| | | | |
|---------------|-------------|--------------------|-----------------------|
| DENOMINAZIONE | Bagno Oscar | DESTINAZIONE D'USO | STABILIMENTO BALNEARE |
|---------------|-------------|--------------------|-----------------------|

| | | | | |
|--------------------|-------------|-----------------|----------------|-------------|
| CORPO A | COD. EDI | 72722 | | |
| DESTINAZIONE/USO: | MATERIALE : | CEMENTO ARMATO | | |
| BAR RISTORO | TIPO COSTR: | PREFABBRICATA | | |
| CABINA | COPERTURA: | PIANA | | |
| | INFISSI: | LEGNO,ALLUMINIO | | |
| | FINITURE: | INTONACATO | | |
| SUP. COPERTA: | 145,2 | H: 3,3 | COLORE1: | 2 |
| SUP. PORTIC.: | 49,9 | H: 3,3 | CONSERVAZIONE: | SUFFICIENTE |
| STRUTTURA PORTICO: | FISSA | MATERIALE: | CEMENTO ARMATO | |

| | | | | |
|--------------------|-------------|----------------|----------------|-------------|
| CORPO B | COD. EDI | 72193 | | |
| DESTINAZIONE/USO: | MATERIALE : | CEMENTO ARMATO | | |
| CABINA | TIPO COSTR: | PREFABBRICATA | | |
| SERVIZIO IGIENICO | COPERTURA: | PIANA | | |
| SPOGLIATOIO | INFISSI: | LEGNO | | |
| | FINITURE: | INTONACATO | | |
| SUP. COPERTA: | 37,9 | H: 2,4 | COLORE1: | 2 |
| SUP. PORTIC.: | | H: | CONSERVAZIONE: | SUFFICIENTE |
| STRUTTURA PORTICO: | | MATERIALE: | | |

| | | | | |
|--------------------|-------------|------------|----------------|---|
| CORPO C | COD. EDI | | | |
| DESTINAZIONE/USO: | MATERIALE : | | | |
| | TIPO COSTR: | | | |
| | COPERTURA: | | | |
| | INFISSI: | | | |
| | FINITURE: | | | |
| SUP. COPERTA: | | H: | COLORE1: | 2 |
| SUP. PORTIC.: | | H: | CONSERVAZIONE: | |
| STRUTTURA PORTICO: | | MATERIALE: | | |


| | | | | |
|--------------------|-------------|------------|----------------|---|
| CORPO D | COD. EDI | | | |
| DESTINAZIONE/USO: | MATERIALE : | | | |
| | TIPO COSTR: | | | |
| | COPERTURA: | | | |
| | INFISSI: | | | |
| | FINITURE: | | | |
| SUP. COPERTA: | | H: | COLORE1: | 2 |
| SUP. PORTIC.: | | H: | CONSERVAZIONE: | |
| STRUTTURA PORTICO: | | MATERIALE: | | |

| | | | | | |
|--------------------|--|--|--------------------------------|---------------|---------|
| DATA |  COMUNE DI RAVENNA AREA 6: PIANIFICAZIONE TERRITORIALE SERVIZIO PROGETTAZIONE URBANISTICA | | CODICE STRUTTURA | 09.044 | |
| 27/04/2004 | | | LOC | LIDO DI SAVIO | |
| RILEVATORI | CENSIMENTO STRUTTURE ARENILE | | VIA | | |
| GIUNCHI - MINGUZZI | | | CIVICO | 0 | PARTE |
| AGGIORNAMENTO | Pagina 2 | | ZONA PIANO ARENILE 96: | | |
| | Pagina 3 | | CATASTO TERRENI RAVENNA | | |
| PAGINA 1 | | | SEZIONE | FOGLIO | MAPPALE |
| | | | S | 0 | 0 |

ELEMENTI COSTITUENTI L'INSIEME

| | | | |
|---------------|-------------|--------------------|-----------------------|
| DENOMINAZIONE | Bagno Marco | DESTINAZIONE D'USO | STABILIMENTO BALNEARE |
|---------------|-------------|--------------------|-----------------------|

| | | | |
|--------------------|----------------|----------|---------|
| VINCOLI AMBIENTALI | DINAMICA COSTA | EROSIONE | TRATTO: |
|--------------------|----------------|----------|---------|

| | | | | |
|--|--|---|--|---------|
| <input checked="" type="checkbox"/> PAESISTICO LR 31/2000 -L.R. 27/88 -L.R. 1497/39 -L.R. 1039/39 -L.R. 431/85 | <input type="checkbox"/> RNS <input type="checkbox"/> IDROGEOLOGICO <input type="checkbox"/> SIC <input type="checkbox"/> ZPS | CONNESSIONE RETI CICLABILE >300ML AUTOBUS <300ML PARCHEGGI <300ML AUTOSTRADA >10KM STATALE >1KM PROVINCIALE >1KM |  | TRATTO: |
|--|--|---|--|---------|

| | |
|-----------|---|
| NOTE ZONA | 0 |
|-----------|---|

| | | |
|--|--------------------------------------|------------------------------|
| PRESENZA DI FILTRI E DIMENSIONAMENTO | ACCESSIBILITA' | MATERIALE RECINZ. |
| PINETA ALTEZZA 0 LARGHEZZA 0 DUNA ALTEZZA 0 LARGHEZZA 0 RECINZIONE ALTEZZA 0 LARGHEZZA 0 | AREA RETROSTANTE EDIFICATO | STATO: SUFFICIENTE |

ACCESSIBILITA' SPIAGGIA

| | | | | |
|-----------|--------|----------------|-------------------------|-------------|
| MODALITA' | NUMERO | PAVIMENTAZIONE | ACCESSI | CONCESSIONE |
| CARRABILE | 1 | ASFALTATA | TIPOLOGIA NON ESCLUSIVO | CONC. 0 |
| PEDONALE | 0 | | PROPRIETA' COMUNE | |

PROTEZIONE DELLA COSTA


| | | | | |
|--|-------------------|------------------|---------------------------|-------------|
| <input type="checkbox"/> DIFESE A MARE PARALLELE | DIST. COSTA 18315 | INTERASSE 2816 | MATERIALE | TIPO |
| <input type="checkbox"/> DIFESE A MARE RADENTI | LUNGHEZZA 0 | MATERIALE | TIPO | |
| <input type="checkbox"/> DIFESE A PENNELLO | LUNGHEZZA 50,17 | INTERASSE 314,07 | MATERIALE MASSI IN PIETRA | TIPO EMERSE |

AREA DI PERTINENZA

| | | | | |
|--------------------|---------------|----------------------------|---------|----------|
| PROPRIETA' | DEM.MARITTIMO | N° CONCES. | INIZIO | SCADENZA |
| CONCESSIONARIO | | | P.I. | 0 |
| GESTORE | 0 | | | |
| SUPERFICIE MQ. | DIMENSI | DISTANZA ALTRE CONCESSIONI | | |
| 0 | FRONTE 0 | PROFONDITA' 0 | NORD 0 | SUD 0 |
| PROGETTO UNITARIO: | DELIBERA 0 | DEL | COMMIT: | 0 |
| OGGETTO | | | | |

TITOLI EDILIZI RILASCIATI

| | |
|---------------------------|-------------------------|
| TITOLI EDILIZI RILASCIATI | NOTE AREA DI PERTINENZA |
| | |



| |
|--------------------|
| DATA |
| 27/04/2004 |
| RILEVATORI |
| GIUNCHI - MINGUZZI |
| AGGIORNAMENTO |
| |
| PAGINA 2 |


COMUNE DI RAVENNA
 AREA 6: PIANIFICAZIONE TERRITORIALE
 SERVIZIO PROGETTAZIONE URBANISTICA

| | | | |
|--------------------------------|---------------|---------|--|
| CODICE STRUTTURA | 09.044 | | |
| LOC | LIDO DI SAVIO | | |
| VIA | | | |
| CIVICO | 0 | PARTE | |
| CATASTO TERRENI RAVENNA | | | |
| SEZIONE | FOGLIO | MAPPALE | |
| S | 0 | 0 | |

CENSIMENTO STRUTTURE ARENILE

ELEMENTI COSTITUENTI L'INSIEME

| | | | |
|---------------|-------------|--------------------|-----------------------|
| DENOMINAZIONE | Bagno Marco | DESTINAZIONE D'USO | STABILIMENTO BALNEARE |
|---------------|-------------|--------------------|-----------------------|

SCHEMA STATO CONCESSIONATO

SCHEMA STATO RILEVATO

AREA DI SUPPORTO ALLA BALNEAZIONE

| | | |
|---|---|--|
| DESTINAZIONE D'USO | ACCESSIBILITA' | FOTO AREA A SUPPORTO DELLA BALNEAZIONE |
| PARCHEGGIO MQ: <input type="text"/> VERDE MQ: <input type="text"/> ATTREZ. SPORT. MQ: <input type="text"/> 0 SUP TEMPORANEE: <input type="text"/> 0,00 | <input type="checkbox"/> PRESENZA DI BARRIERE ARCHITETTONICHE <input type="checkbox"/> PRESENZA DI DUNA IN AREA CONCESSIONATA DIST. DUNA EDIF. / <input type="text"/> SCHEDA: / <input type="text"/> RECINZIONE AREA: <input type="text"/> | |
| SUPERFICI IMPERMEABILI | | |
| PAVIMENTATA MQ: <input type="text"/> 0 PAVIMENTAZIONE: <input type="text"/> 0 | | |
| SUPERFICI PERMEABILI | | |
| PAVIMENTATA MQ: <input type="text"/> 0 PAVIMENTAZIONE: <input type="text"/> 0 | | |
| 0 | | N. CABINE: <input type="text"/> STATO: SUFFICIENTE |

AREA DESTINATA ALLA BALNEAZIONE

| | | | | |
|---|-----------------------------------|----------------|------------------------|--------------------------------------|
| ATTIVITA': | OMBREGGIO | CAMPO SPORTIVO | AREA RICREATIVA | FOTO AREA DESTINATA ALLA BALNEAZIONE |
| SUPERFICI IMPERMEABILI | | | | |
| PAVIMENTATA MQ: <input type="text"/> PAVIMENTAZIONE: <input type="text"/> | | | | |
| SUPERFICI PERMEABILI | | | | |
| PAVIMENTATA MQ: <input type="text"/> PAVIMENTAZIONE: <input type="text"/> | | | | |
| N_OMBRELLONI: | ATTERRAGGIO NATANTI: | | | |
| STATO: SUFFICIENTE | LARGHEZZA: <input type="text"/> 0 | LUNGHEZZA | <input type="text"/> 0 | |
| 0 | | | | |

| | | | |
|--|--|--|--|
| DATI PIANO ARENILE 1996 | ESISTENTE DA PROGETTO UNITARIO: | DATI ULTIMA CONCESSIONE EDILIZIA: | INTERVENTO CON PROGETTO UNITARIO: |
| ESISTENTE: <input type="text"/> 0 | STRUTTURE FISSE: <input type="text"/> 0 | STRUTTURE FISSE: <input type="text"/> | |
| INTERVENTO DIRETTO: <input type="text"/> 0 | PAVIMENTAZIONI FISSE: <input type="text"/> 0 | PAVIMENTAZIONI FISSE: <input type="text"/> 0 | |
| PROGETTO UNITARIO: <input type="text"/> 0 | TOT. SUP. COPERTA: <input type="text"/> 0 | TOT. SUP. COPERTA: <input type="text"/> 0 | |

| |
|--------------------|
| DATA |
| 27/04/2004 |
| RILEVATORI |
| GIUNCHI - MINGUZZI |
| AGGIORNAMENTO |
| |
| PAGINA 3 |



COMUNE DI RAVENNA
 AREA 6: PIANIFICAZIONE TERRITORIALE E
 SERVIZIO PROGETTAZIONE URBANISTICA

CENSIMENTO STRUTTURE ARENILE

| | | |
|--------------------------------|---------------|---------|
| CODICE STRUTTURA | 09.044 | |
| LOC | LIDO DI SAVIO | |
| VIA | | |
| CIVICO | 0 PARTE | |
| CATASTO TERRENI RAVENNA | | |
| SEZIONE | FOGLIO | MAPPALE |
| S | 0 | 0 |

ELEMENTI COSTITUENTI L'INSIEME

| | | | |
|---------------|-------------|--------------------|-----------------------|
| DENOMINAZIONE | Bagno Marco | DESTINAZIONE D'USO | STABILIMENTO BALNEARE |
|---------------|-------------|--------------------|-----------------------|


| | | | | |
|--------------------|-----------------|--|----------------|-------------|
| CORPO A | COD. EDI | 19324 | | |
| DESTINAZIONE/USO: | MATERIALE : | NESSUN EDIFICIO FISSO NEL PERIMETRO DEL PIANO. HOTEL RETROSTANTE COLLEGATO DIRETTAMENTE. | | |
| | TIPO COSTR: | | | |
| | COPERTURA: | | | |
| | INFISSI: | | | |
| | FINITURE: | | | |
| SUP. COPERTA: | 0 H: | 0 | COLORE1: | 2 |
| SUP. PORTIC.: | 0 H: | 0 | CONSERVAZIONE: | SUFFICIENTE |
| STRUTTURA PORTICO: | | MATERIALE: | | |

| | | | | |
|--------------------|-----------------|------------|----------------|---|
| CORPO B | COD. EDI | | | |
| DESTINAZIONE/USO: | MATERIALE : | | | |
| | TIPO COSTR: | | | |
| | COPERTURA: | | | |
| | INFISSI: | | | |
| | FINITURE: | | | |
| SUP. COPERTA: | 0 H: | 0 | COLORE1: | 2 |
| SUP. PORTIC.: | 0 H: | 0 | CONSERVAZIONE: | |
| STRUTTURA PORTICO: | | MATERIALE: | | |

| | | | | |
|--------------------|-----------------|------------|----------------|---|
| CORPO C | COD. EDI | | | |
| DESTINAZIONE/USO: | MATERIALE : | | | |
| | TIPO COSTR: | | | |
| | COPERTURA: | | | |
| | INFISSI: | | | |
| | FINITURE: | | | |
| SUP. COPERTA: | 0 H: | 0 | COLORE1: | 2 |
| SUP. PORTIC.: | 0 H: | 0 | CONSERVAZIONE: | |
| STRUTTURA PORTICO: | | MATERIALE: | | |

| | | | | |
|--------------------|-----------------|------------|----------------|---|
| CORPO D | COD. EDI | | | |
| DESTINAZIONE/USO: | MATERIALE : | | | |
| | TIPO COSTR: | | | |
| | COPERTURA: | | | |
| | INFISSI: | | | |
| | FINITURE: | | | |
| SUP. COPERTA: | 0 H: | 0 | COLORE1: | 2 |
| SUP. PORTIC.: | 0 H: | 0 | CONSERVAZIONE: | |
| STRUTTURA PORTICO: | | MATERIALE: | | |

| | | | | | | | | |
|-------------------|----------|---|----------------|---|--------------|---|-------------------|------|
| SUPERFICI TOTALI: | COPERTA: | 0 | PAVIM. IMPERM: | 0 | PAVIM. PERM: | 0 | STRUT TEMPORANEE: | 0,00 |
|-------------------|----------|---|----------------|---|--------------|---|-------------------|------|

| | | | | |
|--------------------|--|--------|------------------------|---------------|
| DATA |  COMUNE DI RAVENNA AREA 6: PIANIFICAZIONE TERRITORIALE SERVIZIO PROGETTAZIONE URBANISTICA | | CODICE STRUTTURA | 09.045 |
| 27/04/2004 | | | LOC | LIDO DI SAVIO |
| RILEVATORI | CENSIMENTO STRUTTURE ARENILE | | VIA | |
| GIUNCHI - MINGUZZI | | | CIVICO | 0 |
| AGGIORNAMENTO | Pagina 2 | | ZONA PIANO ARENILE 96: | |
| | | | Pagina 3 | |
| PAGINA 1 | SEZIONE | FOGLIO | | |
| | S | 0 | 0 | |

ELEMENTI COSTITUENTI L'INSIEME

| | | | |
|---------------|------------|--------------------|-----------------------|
| DENOMINAZIONE | Bagno Lima | DESTINAZIONE D'USO | STABILIMENTO BALNEARE |
|---------------|------------|--------------------|-----------------------|

| | | | |
|--------------------|----------------|----------|---------|
| VINCOLI AMBIENTALI | DINAMICA COSTA | EROSIONE | TRATTO: |
|--------------------|----------------|----------|---------|

| | | | | |
|--|--|---|--|---------|
| <input checked="" type="checkbox"/> PAESISTICO LR 31/2000 -L.R. 27/88 -L.R. 1497/39 -L.R. 1039/39 -L.R. 431/85 | <input type="checkbox"/> RNS <input type="checkbox"/> IDROGEOLOGICO <input type="checkbox"/> SIC <input type="checkbox"/> ZPS | CONNESSIONE RETI CICLABILE >300ML AUTOBUS <300ML PARCHEGGI <300ML AUTOSTRADA >10KM STATALE >1KM PROVINCIALE >1KM |  | TRATTO: |
|--|--|---|--|---------|

| | |
|-----------|---|
| NOTE ZONA | 0 |
|-----------|---|

| | | |
|--------------------------------------|----------------|-------------------|
| PRESENZA DI FILTRI E DIMENSIONAMENTO | ACCESSIBILITA' | MATERIALE RECINZ. |
|--------------------------------------|----------------|-------------------|

| | | | | | | |
|------------|---------|-----|-----------|-----|----------------|-------------|
| PINETA | ALTEZZA | 0 | LARGHEZZA | 0 | CEMENTO ARMATO | |
| DUNA | ALTEZZA | 0 | LARGHEZZA | 0 | STATO: | |
| RECINZIONE | ALTEZZA | 1,5 | LARGHEZZA | 0,1 | EDIFICATO | SUFFICIENTE |

| |
|-------------------------|
| ACCESSIBILITA' SPIAGGIA |
|-------------------------|

| | | | | | | |
|-----------|--------|----------------|------------|---------------|-------|---|
| MODALITA' | NUMERO | PAVIMENTAZIONE | ACCESSI | CONCESSIONE | | |
| CARRABILE | 1 | ASFALTATA | TIPOLOGIA | NON ESCLUSIVO | CONC. | 0 |
| PEDONALE | 0 | | PROPRIETA' | COMUNE | | |

| |
|------------------------|
| PROTEZIONE DELLA COSTA |
|------------------------|


| | | | | | | | | |
|--|-------------|-------|-----------|------|-----------|------------------|------|----------|
| <input type="checkbox"/> DIFESE A MARE PARALLELE | DIST. COSTA | 170,5 | INTERASSE | 2465 | MATERIALE | | TIPO | |
| <input type="checkbox"/> DIFESE A MARE RADENTI | LUNGHEZZA | 0 | MATERIALE | | TIPO | | | |
| <input type="checkbox"/> DIFESE A PENNELLO | LUNGHEZZA | 32,6 | INTERASSE | 0 | MATERIALE | SACCHI DI SABBIA | TIPO | SOMMERSE |

| |
|--------------------|
| AREA DI PERTINENZA |
|--------------------|

| | | | | | | | | |
|--------------------|---------------|----------------------------|-------------|--------|---------|----------|-----|---|
| PROPRIETA' | DEM.MARITTIMO | N° CONCES. | | INIZIO | | SCADENZA | | |
| CONCESSIONARIO | | P.I. | 0 | | | | | |
| GESTORE | 0 | | | | | | | |
| SUPERFICIE MQ. | DIMENSI | DISTANZA ALTRE CONCESSIONI | | | | | | |
| 0 | FRONTE | 0 | PROFONDITA' | 0 | NORD | 0 | SUD | 0 |
| PROGETTO UNITARIO: | DELIBERA | 0 | DEL | | COMMIT: | 0 | | |
| OGGETTO | | | | | | | | |

| | |
|---------------------------|-------------------------|
| TITOLI EDILIZI RILASCIATI | NOTE AREA DI PERTINENZA |
|---------------------------|-------------------------|

| | |
|--|--|
| | |
|--|--|



| |
|--------------------|
| DATA |
| 27/04/2004 |
| RILEVATORI |
| GIUNCHI - MINGUZZI |
| AGGIORNAMENTO |
| |
| PAGINA 2 |



CENSIMENTO STRUTTURE ARENILE

| | | | |
|--------------------------------|---------------|---------|--|
| CODICE STRUTTURA | 09.045 | | |
| LOC | LIDO DI SAVIO | | |
| VIA | | | |
| CIVICO | 0 | PARTE | |
| CATASTO TERRENI RAVENNA | | | |
| SEZIONE | FOGLIO | MAPPALE | |
| S | 0 | 0 | |

ELEMENTI COSTITUENTI L'INSIEME

| | | | |
|---------------|------------|--------------------|-----------------------|
| DENOMINAZIONE | Bagno Lima | DESTINAZIONE D'USO | STABILIMENTO BALNEARE |
|---------------|------------|--------------------|-----------------------|

SCHEMA STATO CONCESSIONATO

SCHEMA STATO RILEVATO

| |
|--|
| |
|--|

| |
|--|
| |
|--|

AREA DI SUPPORTO ALLA BALNEAZIONE

| | | |
|---|--|--|
| DESTINAZIONE D'USO | ACCESSIBILITA' | FOTO AREA A SUPPORTO DELLA BALNEAZIONE |
| PARCHEGGIO MQ: <input type="text"/> | <input type="checkbox"/> PRESENZA DI BARRIERE ARCHITETTONICHE | |
| VERDE MQ: <input type="text"/> | <input type="checkbox"/> PRESENZA DI DUNA IN AREA CONCESSIONATA | |
| ATTREZ. SPORT. MQ: <input type="text"/> 0 | DIST. DUNA EDIF. / <input type="text"/> SCHEDA: / <input type="text"/> | |
| SUP TEMPORANEE: <input type="text"/> 0,00 | RECINZIONE AREA: <input type="text"/> | |
| SUPERFICI IMPERMEABILI | | |
| PAVIMENTATA MQ: <input type="text"/> 0 | PAVIMENTAZIONE: <input type="text"/> 0 | |
| SUPERFICI PERMEABILI | | |
| PAVIMENTATA MQ: <input type="text"/> 0 | PAVIMENTAZIONE: <input type="text"/> 0 | |
| <input type="text"/> 0 | | |
| N. CABINE: <input type="text"/> | STATO: SUFFICIENTE | |

AREA DESTINATA ALLA BALNEAZIONE

| | | | | |
|--------------------------------------|--------------------------------------|-------------------------------------|--------------------------------------|--------------------------------------|
| ATTIVITA': | OMBREGGIO <input type="text"/> | CAMPO SPORTIVO <input type="text"/> | AREA RICREATIVA <input type="text"/> | FOTO AREA DESTINATA ALLA BALNEAZIONE |
| SUPERFICI IMPERMEABILI | | | | |
| PAVIMENTATA MQ: <input type="text"/> | PAVIMENTAZIONE: <input type="text"/> | | | |
| SUPERFICI PERMEABILI | | | | |
| PAVIMENTATA MQ: <input type="text"/> | PAVIMENTAZIONE: <input type="text"/> | | | |
| N_OMBRELLONI: <input type="text"/> | ATTERRAGGIO NATANTI: | | | |
| STATO: SUFFICIENTE | LARGHEZZA: <input type="text"/> 0 | LUNGHEZZA | <input type="text"/> 0 | |
| <input type="text"/> 0 | | | | |

| | | | | | | |
|--------------------------------|-------------------------|--|-------------------------|--|------------------------|--|
| DATI PIANO ARENILE 1996 | | ESISTENTE DA PROGETTO UNITARIO: | | DATI ULTIMA CONCESSIONE EDILIZIA: | | INTERVENTO CON PROGETTO UNITARIO: |
| ESISTENTE: | <input type="text"/> 20 | STRUTTURE FISSE: | <input type="text"/> 20 | STRUTTURE FISSE: | <input type="text"/> | |
| INTERVENTO DIRETTO: | <input type="text"/> 20 | PAVIMENTAZIONI FISSE: | <input type="text"/> 0 | PAVIMENTAZIONI FISSE: | <input type="text"/> 0 | |
| PROGETTO UNITARIO: | <input type="text"/> 20 | TOT. SUP. COPERTA: | <input type="text"/> 20 | TOT. SUP. COPERTA: | <input type="text"/> 0 | |
| | | | | | | <input type="text"/> 20 |

| |
|--------------------|
| DATA |
| 27/04/2004 |
| RILEVATORI |
| GIUNCHI - MINGUZZI |
| AGGIORNAMENTO |
| |
| PAGINA 3 |



COMUNE DI RAVENNA
 AREA 6: PIANIFICAZIONE TERRITORIALE E
 SERVIZIO PROGETTAZIONE URBANISTICA

CENSIMENTO STRUTTURE ARENILE

| | | |
|--------------------------------|---------------|---------|
| CODICE STRUTTURA | 09.045 | |
| LOC | LIDO DI SAVIO | |
| VIA | | |
| CIVICO | 0 PARTE | |
| CATASTO TERRENI RAVENNA | | |
| SEZIONE | FOGLIO | MAPPALE |
| S | 0 | 0 |

ELEMENTI COSTITUENTI L'INSIEME


| | | | |
|---------------|------------|--------------------|-----------------------|
| DENOMINAZIONE | Bagno Lima | DESTINAZIONE D'USO | STABILIMENTO BALNEARE |
|---------------|------------|--------------------|-----------------------|

| | | | |
|--------------------|-------------|--|-------------|
| CORPO A | COD. EDI | 58555 | |
| DESTINAZIONE/USO: | MATERIALE : | NESSUN EDIFICIO FISSO NEL PERIMETRO DEL PIANO. HOTEL RETROSTANTE COLLEGATO DIRETTAMENTE. | |
| | TIPO COSTR: | | |
| | COPERTURA: | | |
| | INFISSI: | | |
| | FINITURE: | | |
| SUP. COPERTA: | 0 H: 0 | COLORE1: | 2 |
| SUP. PORTIC.: | 0 H: 0 | CONSERVAZIONE: | SUFFICIENTE |
| STRUTTURA PORTICO: | | MATERIALE: | |

| | | | |
|--------------------|-------------|----------------|---|
| CORPO B | COD. EDI | | |
| DESTINAZIONE/USO: | MATERIALE : | | |
| | TIPO COSTR: | | |
| | COPERTURA: | | |
| | INFISSI: | | |
| | FINITURE: | | |
| SUP. COPERTA: | 0 H: 0 | COLORE1: | 2 |
| SUP. PORTIC.: | 0 H: 0 | CONSERVAZIONE: | |
| STRUTTURA PORTICO: | | MATERIALE: | |

| | | | |
|--------------------|-------------|----------------|---|
| CORPO C | COD. EDI | | |
| DESTINAZIONE/USO: | MATERIALE : | | |
| | TIPO COSTR: | | |
| | COPERTURA: | | |
| | INFISSI: | | |
| | FINITURE: | | |
| SUP. COPERTA: | 0 H: 0 | COLORE1: | 2 |
| SUP. PORTIC.: | 0 H: 0 | CONSERVAZIONE: | |
| STRUTTURA PORTICO: | | MATERIALE: | |


| | | | |
|--------------------|-------------|----------------|---|
| CORPO D | COD. EDI | | |
| DESTINAZIONE/USO: | MATERIALE : | | |
| | TIPO COSTR: | | |
| | COPERTURA: | | |
| | INFISSI: | | |
| | FINITURE: | | |
| SUP. COPERTA: | 0 H: 0 | COLORE1: | 2 |
| SUP. PORTIC.: | 0 H: 0 | CONSERVAZIONE: | |
| STRUTTURA PORTICO: | | MATERIALE: | |

| | | | | | |
|--------------------|--|--------|------------------|-------------------------|---|
| DATA |  COMUNE DI RAVENNA AREA 6: PIANIFICAZIONE TERRITORIALE SERVIZIO PROGETTAZIONE URBANISTICA | | CODICE STRUTTURA | 09.046 | |
| 29/04/2004 | | | LOC | LIDO DI SAVIO | |
| RILEVATORI | CENSIMENTO STRUTTURE ARENILE | | | VIA | |
| GIUNCHI - MINGUZZI | | | | CIVICO | 0 |
| AGGIORNAMENTO | Pagina 2 | | | Pagina 3 | |
| PAGINA 1 | ZONA PIANO ARENILE 96: | | | CATASTO TERRENI RAVENNA | |
| | SEZIONE | FOGLIO | MAPPALE | | |
| | S | 71 | 450 | | |

ELEMENTI COSTITUENTI L'INSIEME

| | | | |
|---------------|------------------|--------------------|-----------------------|
| DENOMINAZIONE | Bagno Sagittario | DESTINAZIONE D'USO | STABILIMENTO BALNEARE |
|---------------|------------------|--------------------|-----------------------|

| | | | |
|--------------------|----------------|----------|---------|
| VINCOLI AMBIENTALI | DINAMICA COSTA | EROSIONE | TRATTO: |
|--------------------|----------------|----------|---------|

| | | | | |
|---|--|--|--|-----------------------------|
| <input type="checkbox"/> PAESISTICO LR 31/2000 -L.R. 27/88 -L.R. 1497/39 -L.R. 1039/39 -L.R. 431/85 | <input type="checkbox"/> RNS <input type="checkbox"/> IDROGEOLOGICO <input type="checkbox"/> SIC <input type="checkbox"/> ZPS | CONNESSIONE RETI CICLABILE <input type="checkbox"/> AUTOBUS <input type="checkbox"/> PARCHEGGI <input type="checkbox"/> AUTOSTRADA <input type="checkbox"/> STATALE <input type="checkbox"/> PROVINCIALE <input type="checkbox"/> |  | DIGITAL GLOBE Indispazio |
|---|--|--|--|-----------------------------|

| | | |
|-----------|----------------|-------------------|
| NOTE ZONA | ACCESSIBILITA' | MATERIALE RECINZ. |
|-----------|----------------|-------------------|

| | | |
|--------------------------------------|----------------|-------------------|
| PRESENZA DI FILTRI E DIMENSIONAMENTO | ACCESSIBILITA' | MATERIALE RECINZ. |
|--------------------------------------|----------------|-------------------|

| | | | | | | |
|------------|---------|--------------------------------|-----------|--------------------------------|------------------|--------|
| PINETA | ALTEZZA | <input type="text" value="0"/> | LARGHEZZA | <input type="text" value="0"/> | | |
| DUNA | ALTEZZA | <input type="text" value="0"/> | LARGHEZZA | <input type="text" value="0"/> | AREA RETROSTANTE | STATO: |
| RECINZIONE | ALTEZZA | <input type="text" value="0"/> | LARGHEZZA | <input type="text" value="0"/> | | |

ACCESSIBILITA' SPIAGGIA

| | | | | |
|-----------|--------------------------------|----------------|-----------|--------------------------------------|
| MODALITA' | NUMERO | PAVIMENTAZIONE | ACCESSI | CONCESSIONE |
| CARRABILE | <input type="text" value="0"/> | | TIPOLOGIA | CONC. <input type="text" value="0"/> |
| PEDONALE | <input type="text" value="0"/> | | PROPIETA' | |

PROTEZIONE DELLA COSTA

| |
|--|
| <input type="checkbox"/> DIFESE A MARE PARALLELE |
| DIST. COSTA <input type="text" value="0"/> INTERASSE <input type="text" value="0"/> MATERIALE <input type="text"/> TIPO <input type="text"/> |
| <input type="checkbox"/> DIFESE A MARE RADENTI |
| LUNGHEZZA <input type="text" value="0"/> MATERIALE <input type="text"/> TIPO <input type="text"/> |
| <input type="checkbox"/> DIFESE A PENNELLO |
| LUNGHEZZA <input type="text" value="0"/> INTERASSE <input type="text" value="0"/> MATERIALE <input type="text"/> TIPO <input type="text"/> |

AREA DI PERTINENZA


| | | | | | | | | |
|-----------------------------------|---|-----------------------------------|----------------------|---------------------------------|----------------------|--------------------------------|----------------------|-----------------------------------|
| PROPIETA' | DEM.MARITTIMO | N° CONCES. | <input type="text"/> | INIZIO | <input type="text"/> | SCADENZA | <input type="text"/> | |
| CONCESSIONARIO | Soc. Dusmarano W. W. Vai di Zoli Alessandro e C. s.a.s. | | | | P.I. | 02052310394 | | |
| GESTORE | Zoli Alessandro | | | | | | | |
| SUPERFICIE MQ. | DIMENSI | | | DISTANZA ALTRE CONCESSIONI | | | | |
| <input type="text" value="1950"/> | FRONTE | <input type="text" value="32,5"/> | PROFONDITA' | <input type="text" value="60"/> | NORD | <input type="text" value="0"/> | SUD | <input type="text" value="3,32"/> |
| PROGETTO UNITARIO: | DELIBERA | <input type="text"/> | DEL | <input type="text"/> | COMMIT: | | | |
| OGGETTO | | | | | | | | |

TITOLI EDILIZI RILASCIATI

PG 53940/97 CONCESSIONE N 958/00 PG 48139 PRATICA IN CORSO PER MANUTENZIONE STRAORDINARIA ED AUMENTO DELLA SUPEFICIE DEMANIALE CON PARERE FAVOREVOLE DELL'AMMINISTRAZIONE

NOTE AREA DI PERTINENZA

LICENZA DI SUB INGRESSO N 2/02 REPERTORIO 04/02



| |
|--------------------|
| DATA |
| 29/04/2004 |
| RILEVATORI |
| GIUNCHI - MINGUZZI |
| AGGIORNAMENTO |
| |
| PAGINA 2 |

| | | | |
|--------------------------------|---------------|---------|--|
| CODICE STRUTTURA | 09.046 | | |
| LOC | LIDO DI SAVIO | | |
| VIA | | | |
| CIVICO | 0 | PARTE | |
| CATASTO TERRENI RAVENNA | | | |
| SEZIONE | FOGLIO | MAPPALE | |
| S | 71 | 450 | |

CENSIMENTO STRUTTURE ARENILE

ELEMENTI COSTITUENTI L'INSIEME

| | | | |
|---------------|------------------|--------------------|-----------------------|
| DENOMINAZIONE | Bagno Sagittario | DESTINAZIONE D'USO | STABILIMENTO BALNEARE |
|---------------|------------------|--------------------|-----------------------|

SCHEMA STATO CONCESSIONATO

SCHEMA STATO RILEVATO

AREA DI SUPPORTO ALLA BALNEAZIONE

| | |
|---|--|
| DESTINAZIONE D'USO | ACCESSIBILITA' |
| PARCHEGGIO MQ: <input type="text" value="0"/> | <input type="checkbox"/> PRESENZA DI BARRIERE ARCHITETTONICHE |
| VERDE MQ: <input type="text" value="0"/> | <input type="checkbox"/> PRESENZA DI DUNA IN AREA CONCESSIONATA |
| ATTREZ. SPORT. MQ: <input type="text" value="150"/> | DIST. DUNA EDIF. / <input type="text"/> SCHEDA: / <input type="text"/> |
| SUP TEMPORANEE: <input type="text" value="105,00"/> | RECINZIONE AREA: <input type="text" value="CEMENTO"/> |

FOTO AREA A SUPPORTO DELLA BALNEAZIONE



| | |
|--|--------------------------------------|
| SUPERFICI IMPERMEABILI | |
| PAVIMENTATA MQ: <input type="text" value="0"/> | PAVIMENTAZIONE: <input type="text"/> |

| | |
|--|---|
| SUPERFICI PERMEABILI | |
| PAVIMENTATA MQ: <input type="text" value="0"/> | PAVIMENTAZIONE: <input type="text" value="LASTRE CEMENTO"/> |

| | |
|---|---|
| N. CABINE: <input type="text" value="0"/> | STATO: <input type="text" value="SUFFICIENTE"/> |
|---|---|

AREA DESTINATA ALLA BALNEAZIONE

| | | | |
|------------|--|---|--|
| ATTIVITA': | <input type="text" value="OMBREGGIO"/> | <input type="text" value="CAMPO SPORTIVO"/> | <input type="text" value="AREA RICREATIVA"/> |
|------------|--|---|--|

| | |
|--|--------------------------------------|
| SUPERFICI IMPERMEABILI | |
| PAVIMENTATA MQ: <input type="text" value="0"/> | PAVIMENTAZIONE: <input type="text"/> |

| | |
|--|---|
| SUPERFICI PERMEABILI | |
| PAVIMENTATA MQ: <input type="text" value="0"/> | PAVIMENTAZIONE: <input type="text" value="LASTRE CEMENTO"/> |

| | |
|--|----------------------|
| N_OMBRELLONI: <input type="text" value="0"/> | ATTERRAGGIO NATANTI: |
|--|----------------------|

| | | |
|---|---|---|
| STATO: <input type="text" value="SUFFICIENTE"/> | LARGHEZZA: <input type="text" value="0"/> | LUNGHEZZA: <input type="text" value="0"/> |
|---|---|---|


| |
|---|
| PAVIMENTAZIONE LATO MARE EST ALLINEAMENTO MQ. 0,72. |
|---|

FOTO AREA DESTINATA ALLA BALNEAZIONE



| DATI PIANO ARENILE 1996 | ESISTENTE DA PROGETTO UNITARIO: | DATI ULTIMA CONCESSIONE EDILIZIA: | INTERVENTO CON PROGETTO UNITARIO: |
|--|--|---|-----------------------------------|
| ESISTENTE: <input type="text" value="125"/> | STRUTTURE FISSE: <input type="text" value="125"/> | STRUTTURE FISSE: <input type="text" value="98,18"/> | <input type="text"/> |
| INTERVENTO DIRETTO: <input type="text" value="135"/> | PAVIMENTAZIONI FISSE: <input type="text" value="0"/> | PAVIMENTAZIONI FISSE: <input type="text" value="4,68"/> | |
| PROGETTO UNITARIO: <input type="text" value="150"/> | TOT. SUP. COPERTA: <input type="text" value="125"/> | TOT. SUP. COPERTA: <input type="text" value="102,86"/> | |

| |
|--------------------|
| DATA |
| 29/04/2004 |
| RILEVATORI |
| GIUNCHI - MINGUZZI |
| AGGIORNAMENTO |
| |
| PAGINA 3 |



COMUNE DI RAVENNA

AREA 6: PIANIFICAZIONE TERRITORIALE E SERVIZIO PROGETTAZIONE URBANISTICA

CENSIMENTO STRUTTURE ARENILE

Pagina 1

Pagina 2

| | | |
|--------------------------------|---------------|---------|
| CODICE STRUTTURA | 09.046 | |
| LOC | LIDO DI SAVIO | |
| VIA | | |
| CIVICO | 0 PARTE | |
| CATASTO TERRENI RAVENNA | | |
| SEZIONE | FOGLIO | MAPPALE |
| S | 71 | 450 |

ELEMENTI COSTITUENTI L'INSIEME

| | | | |
|---------------|------------------|--------------------|-----------------------|
| DENOMINAZIONE | Bagno Sagittario | DESTINAZIONE D'USO | STABILIMENTO BALNEARE |
|---------------|------------------|--------------------|-----------------------|

| | | | |
|--------------------|-------------|----------------|----------------------------|
| CORPO A | | COD. EDI | 72703 |
| DESTINAZIONE/USO: | MATERIALE : | CEMENTO ARMATO | |
| BAR RISTORO | TIPO COSTR: | PREFABBRICATA | |
| CABINA | COPERTURA: | PIANA | |
| MAGAZZINO | INFISSI: | LEGNO | |
| SERVIZIO IGIENICO | FINITURE: | INTONACATO | |
| SUP. COPERTA: | 91,78 H: | 3 | COLORE1: SABBIA 2 |
| SUP. PORTIC.: | 44,23 H: | 3 | CONSERVAZIONE: SUFFICIENTE |
| STRUTTURA PORTICO: | FISSA | MATERIALE: | LEGNO |



| | | | |
|--------------------|-------------|----------------|----------------------------|
| CORPO B | | COD. EDI | 72176 |
| DESTINAZIONE/USO: | MATERIALE : | CEMENTO ARMATO | |
| SERVIZIO IGIENICO | TIPO COSTR: | PREFABBRICATA | |
| | COPERTURA: | PIANA | |
| | INFISSI: | LEGNO | |
| | FINITURE: | INTONACATO | |
| SUP. COPERTA: | 6,5 H: | 2,3 | COLORE1: SABBIA 2 |
| SUP. PORTIC.: | 0 H: | 0 | CONSERVAZIONE: SUFFICIENTE |
| STRUTTURA PORTICO: | | MATERIALE: | |



| | | | |
|--------------------|-------------|------------|----------------|
| CORPO C | | COD. EDI | |
| DESTINAZIONE/USO: | MATERIALE : | | |
| | TIPO COSTR: | | |
| | COPERTURA: | | |
| | INFISSI: | | |
| | FINITURE: | | |
| SUP. COPERTA: | 0 H: | 0 | COLORE1: 2 |
| SUP. PORTIC.: | 0 H: | 0 | CONSERVAZIONE: |
| STRUTTURA PORTICO: | | MATERIALE: | |



| | | | |
|--------------------|-------------|------------|----------------|
| CORPO D | | COD. EDI | |
| DESTINAZIONE/USO: | MATERIALE : | | |
| | TIPO COSTR: | | |
| | COPERTURA: | | |
| | INFISSI: | | |
| | FINITURE: | | |
| SUP. COPERTA: | 0 H: | 0 | COLORE1: 2 |
| SUP. PORTIC.: | 0 H: | 0 | CONSERVAZIONE: |
| STRUTTURA PORTICO: | | MATERIALE: | |



| | | | | | | | | |
|-------------------|----------|--------|----------------|------|--------------|-------|-------------------|--------|
| SUPERFICI TOTALI: | COPERTA: | 102,86 | PAVIM. IMPERM: | 4,68 | PAVIM. PERM: | 130,7 | STRUT TEMPORANEE: | 105,00 |
|-------------------|----------|--------|----------------|------|--------------|-------|-------------------|--------|