

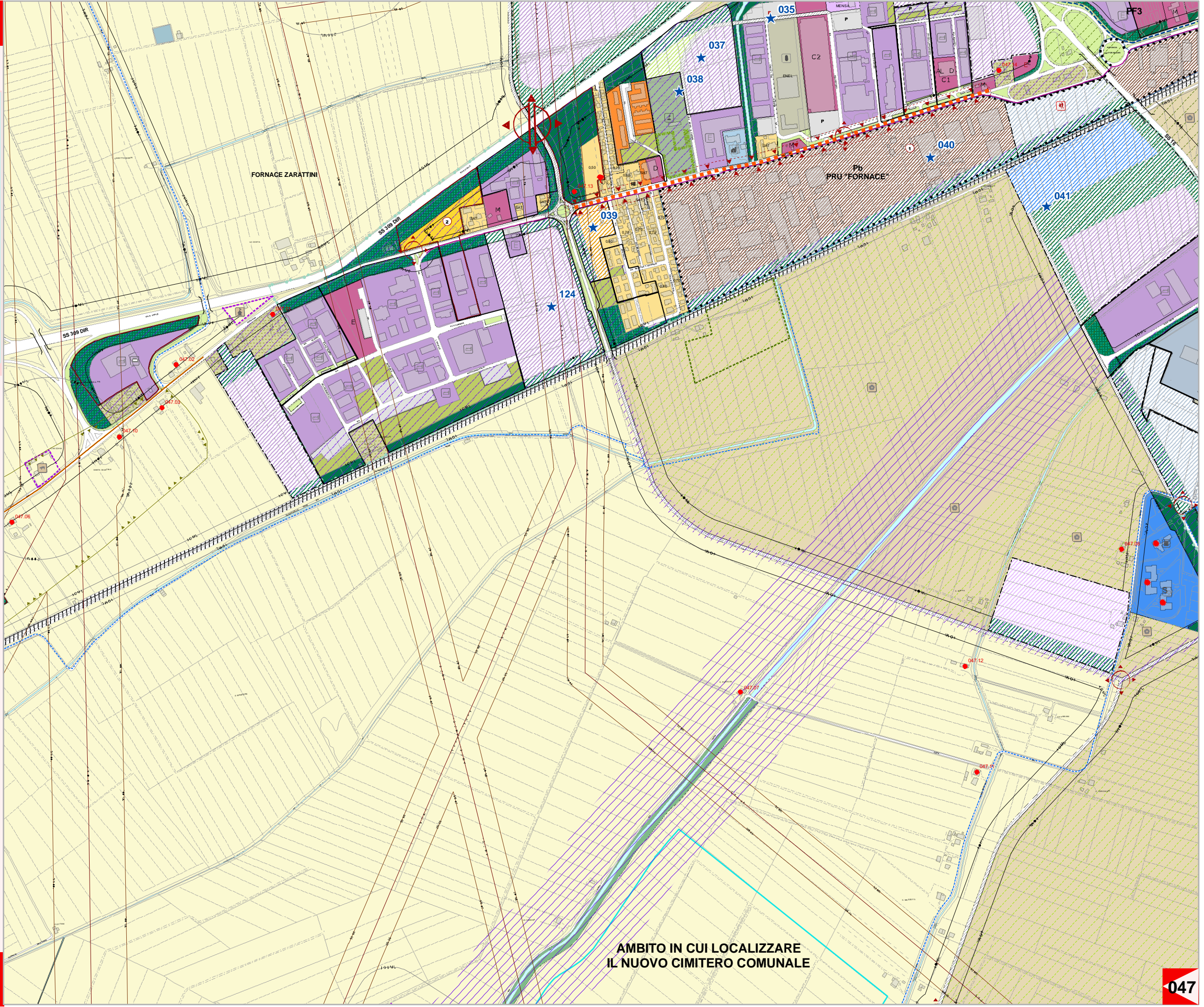


									001			
								002	003			
							004	005	006			
						007	008	009	010			
					011	012	013	014	015			
				016	017	018	019	020	021			
				022	023	024	025	026	027	028		
				029	030	031	032	033	034	035		
				036	037	038	039	040	041	042	043	
				044	045	046	047	048	049	050	051	
				052	053	054	055	056	057	058		
				059	060	061	062	063	064	065		
				066	067	068	069	070	071	072	073	074
				075	076	077	078	079	080	081	082	
				083	084	085	086	087	088	089	090	
				091	092	093	094	095				
				096	097	098						
				099	100							

- Legenda:**
-  Variante al RUE introdotta in sede di adozione del POC 2010-2015
 -  Variante al RUE introdotta in sede di controdeduzione del POC 2010-2015
 - 001**
001 Numero di riferimento della variante cartografica di RUE






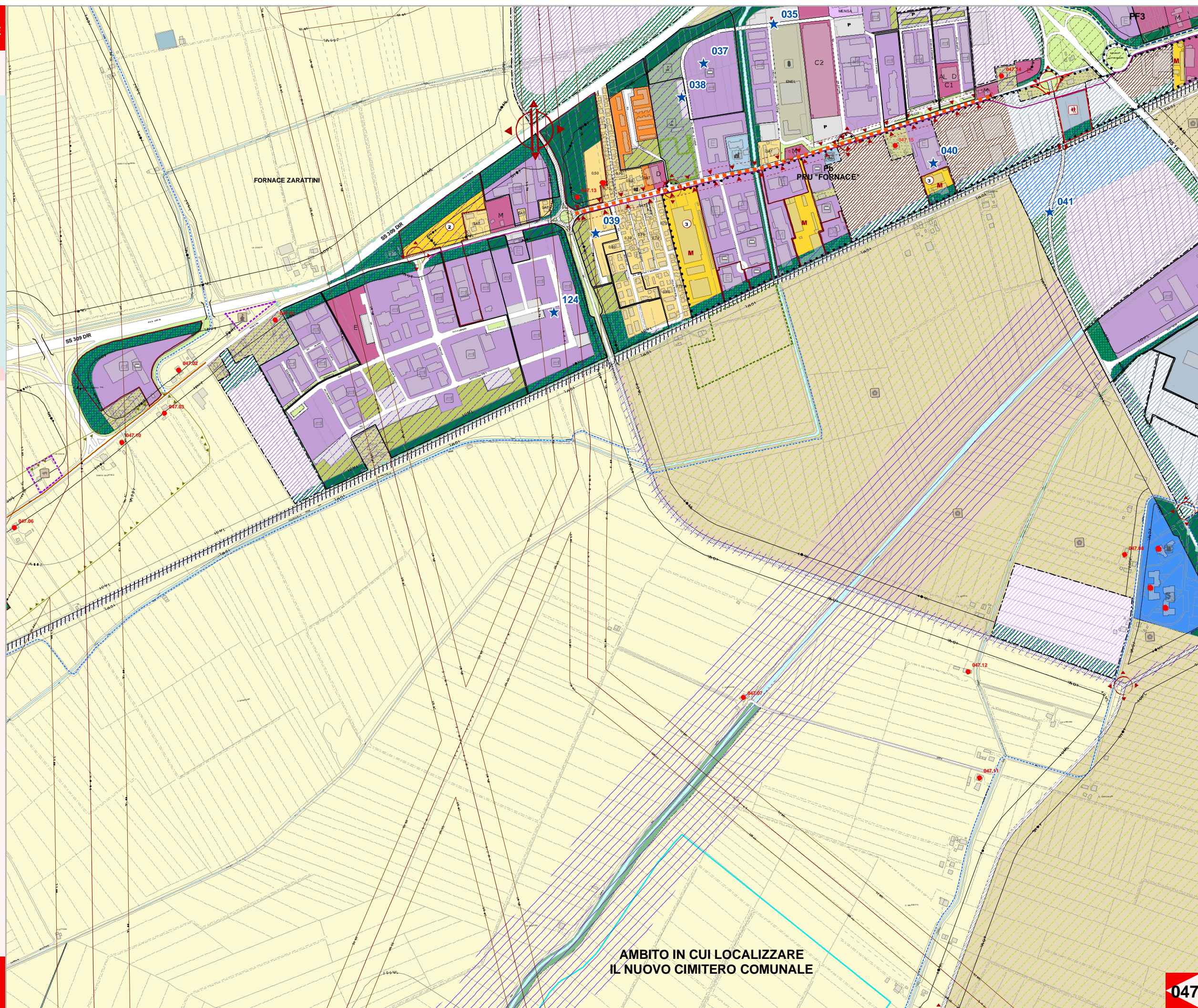
ADOTTATO	Delibera di C.C.	N. 66297/102	Del 21/06/2010
PUBBLICATO	B.U.R.	N. 86	Del 07/07/2010
APPROVATO	Delibera di C.C.	N. 23970/37	Del 10/03/2011
PUBBLICATO	B.U.R.	N. 48	Del 30/03/2011

**AMBITO IN CUI LOCALIZZARE
 IL NUOVO CIMITERO COMUNALE**

					001
					002
					003
					004
					005
					006
					007
					008
					009
					010
					011
					012
					013
					014
					015
					016
					017
					018
					019
					020
					021
					022
					023
					024
					025
					026
					027
					028
					029
					030
					031
					032
					033
					034
					035
					036
					037
					038
					039
					040
					041
					042
					043
					044
					045
					046
					047
					048
					049
					050
					051
					052
					053
					054
					055
					056
					057
					058
					059
					060
					061
					062
					063
					064
					065
					066
					067
					068
					069
					070
					071
					072
					073
					074
					075
					076
					077
					078
					079
					080
					081
					082
					083
					084
					085
					086
					087
					088
					089
					090
					091
					092
					093
					094
					095
					096
					097
					098
					099
					100

Legenda:

-  Variante al RUE introdotta in sede di adozione del POC 2010-2015
-  Variante al RUE introdotta in sede di controdeduzione del POC 2010-2015
-  Numero di riferimento della variante cartografica di RUE



**AMBITO IN CUI LOCALIZZARE
 IL NUOVO CIMITERO COMUNALE**

ADOTTATO	Delibera di C.C.	N. 66297/102	Del 21/06/2010
PUBBLICATO	B.U.R.	N. 86	Del 07/07/2010
APPROVATO	Delibera di C.C.	N. 23970/37	Del 10/03/2011
PUBBLICATO	B.U.R.	N. 48	Del 30/03/2011