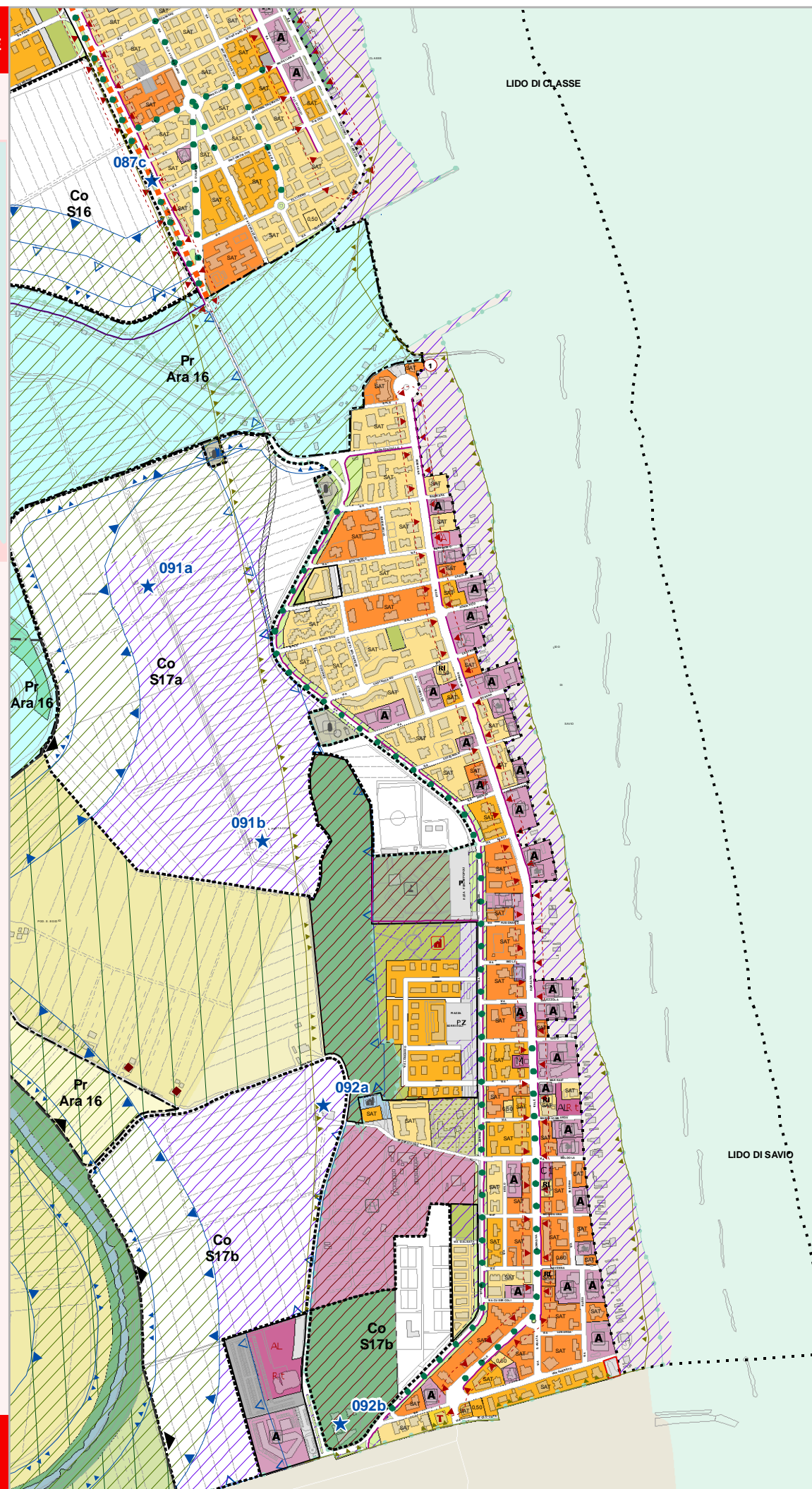





Piano Operativo Comunale

					001
				002	003
		004	005	006	
		007	008	009	010
	011	012	013	014	015
016	017	018	019	020	021
022	023	024	025	026	027
028	029	030	031	032	033
034	035	036	037	038	039
040	041	042	043	044	045
046	047	048	049	050	051
052	053	054	055	056	057
058	059	060	061	062	063
064	065	066	067	068	069
070	071	072	073	074	075
076	077	078	079	080	081
082	083	084	085	086	087
088	089	090	091	092	093
094	095	096	097	098	099
100					

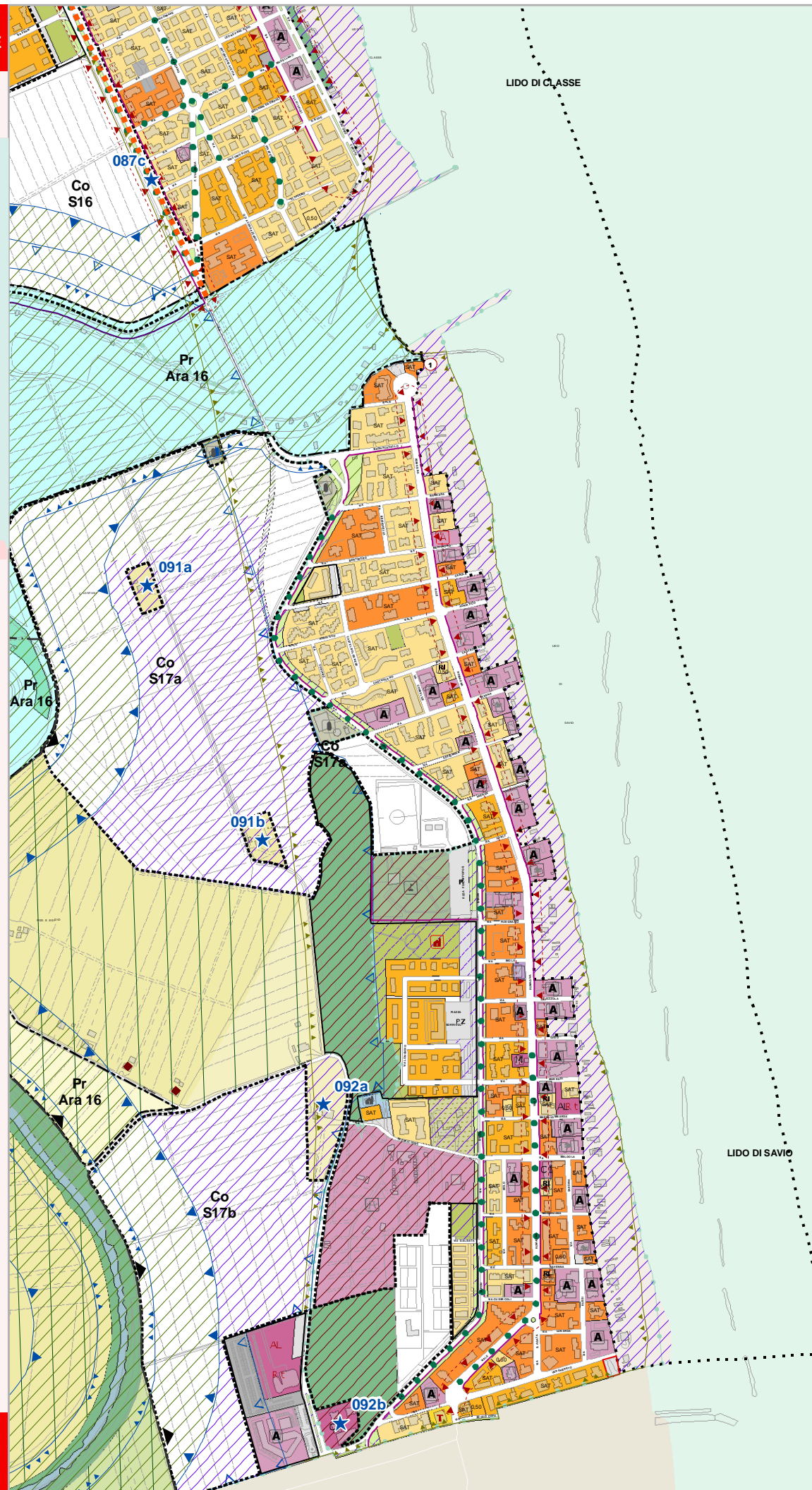


Legenda:

-  Variante al RUE introdotta in sede di adozione del POC 2010-2015
-  Variante al RUE introdotta in sede di controdeduzione del POC 2010-2015
-  Numero di riferimento della variante cartografica di RUE

ADOTTATO	Delibera di C.C.	N. 66297/102	Del 21/06/2010
PUBBLICATO	B.U.R.	N. 86	Del 07/07/2010
APPROVATO	Delibera di C.C.	N. 23970/37	Del 10/03/2011
PUBBLICATO	B.U.R.	N. 48	Del 30/03/2011

					001
				002	003
			004	005	006
		007	008	009	010
	011	012	013	014	015
016	017	018	019	020	021
022	023	024	025	026	028
029	030	031	032	033	034
036	037	038	039	040	041
044	045	046	047	048	049
052	053	054	055	056	057
059	060	061	062	063	064
066	067	068	069	070	071
075	076	077	078	079	080
083	084	085	086	087	088
091	092	093	094	095	096
099	100				



Legenda:

- ★ Variante al RUE introdotta in sede di adozione del POC 2010-2015
- ★ Variante al RUE introdotta in sede di controdeduzione del POC 2010-2015
- 001
001 Numero di riferimento della variante cartografica di RUE

ADOTTATO	Delibera di C.C.	N. 66297/102	Del 21/06/2010
PUBBLICATO	B.U.R.	N. 86	Del 07/07/2010
APPROVATO	Delibera di C.C.	N. 23970/37	Del 10/03/2011
PUBBLICATO	B.U.R.	N. 48	Del 30/03/2011