

## PARTE I RIFERIMENTI CARTOGRAFICI

### INDICE

- **Carta dei caratteri del paesaggio e Contesti paesistici locali**  
(elab. RUE 7.1 - *rapp. originale 1:30.000*)
- **Abaco delle Morfotipologie paesistiche ricorrenti**  
(elab. RUE 7.2 - *rapp. originale 1:60.000*)
- **Sovrapposizione Rete ecologica/Carta dei caratteri del paesaggio e Contesti paesistici locali**







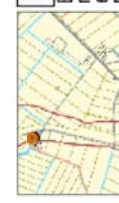





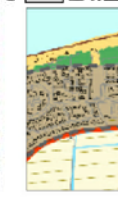





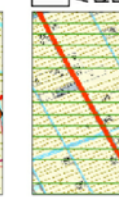







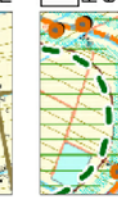

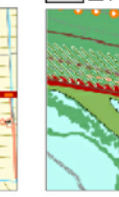



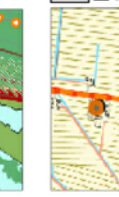



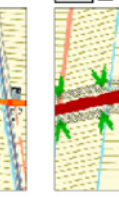



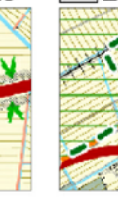



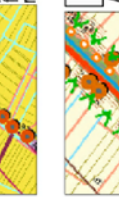

**CONTESTI PAESISTICI**

-  Contesti paesistici d'area vasta
-  Contesti paesistici locali

1 - Le Valli di Comacchio	7 - La fascia costiera sud - Classe
2 - I Meandri e Canali del Reno	7.1 - Savio
2.1 - Grattacoppa	7.2 - Pineta di Classe
2.2 - Sant'Alberto - Passo di Cortellazzo	7.3 - Bonifica Fiumi Uniti
3 - La Bonifica della Valle del Lamone	7.4 - Porto fuori
3.1 - Larga	7.5 - Lido di Classe
3.2 - Ersà	7.6 - Marina di Ravenna - Lido Adriano
3.3 - Ersà irregolare	8 - La fascia costiera nord - San Vitale
4 - Le Terre Vecchie	8.1 - La Baiona
4.1 - Terre Vecchie del Montone	8.2 - Bonifica destra Reno
4.2 - Terre Vecchie del Lamone	8.3 - Casal Borsetti - Marina Romea
5 - La Centuriazione e le Ville del Ronco	9 - La città e il porto di Ravenna
5.1 - La Centuriazione	9.1 - Ravenna
5.2 - "Le ville"	9.2 - Il porto
6 - La Bonifica della Valle Staudiana	
6.1 - Il Torrente Bevano	
6.2 - Il Fosso di Ghiaia	

**MORFOTIPOLOGIE PAESISTICHE RICORRENTI**

 Individuazione esemplificativa delle morfotipologie paesistiche ricorrenti

CARATTERI FISICO NATURALISTICI DEL PAESAGGIO  
RISORSE NATURALISTICO AMBIENTALI

ELEMENTI STRUTTURANTI	ELEMENTI COMPLEMENTARI	ELEMENTI DI DETTAGLIO
<p><b>Piana agricola</b></p> <ul style="list-style-type: none"> <li>Piana</li> <li>"Terre Vecchie"</li> </ul> <p><b>Costa</b></p> <ul style="list-style-type: none"> <li>Arenile e dune</li> <li>Arenile attrezzato</li> </ul> <p><b>Zona umida</b></p> <ul style="list-style-type: none"> <li>Piailasse e paludi salmastre</li> <li>Chiarì ed altri specchi d'acqua</li> <li>"Massa arborea" costiera</li> <li>Pinete costiere</li> <li>Pineta retrodunale</li> </ul>	<ul style="list-style-type: none"> <li>Area a vegetazione arbustiva o erbacea, alvei e dossi fluviali con vegetazione ripariale, aree a prato umido</li> <li>Boschi di latifoglie</li> </ul>	<ul style="list-style-type: none"> <li>Boschi golenali</li> </ul>
<p><b>Lineari</b></p> <ul style="list-style-type: none"> <li>Fiumi principali</li> </ul>	<ul style="list-style-type: none"> <li>Canali principali e secondari</li> <li>Vegetazione ripariale</li> <li>Paleovalvei certi</li> <li>Dossi e paleodossi</li> </ul>	<ul style="list-style-type: none"> <li>Filiari arborei principali</li> </ul>
<p><b>Puntuali</b></p>		<ul style="list-style-type: none"> <li>Alberature monumentali isolate</li> </ul>

CARATTERI ANTROPICI DEL PAESAGGIO  
RISORSE CULTURALI E IDENTITARIE

ELEMENTI STRUTTURANTI	ELEMENTI COMPLEMENTARI	ELEMENTI DI DETTAGLIO
<p><b>Città storica</b></p> <ul style="list-style-type: none"> <li>Morfologie dei tessuti storici di origine antica, medievale e rinascimentale</li> <li>Morfologie degli impianti urbani dell'espansione otto-novecentesca</li> </ul> <p><b>Città consolidata o in via di consolidamento</b></p> <ul style="list-style-type: none"> <li>Morfologie degli impianti urbani moderni e contemporanei di pregio</li> <li>Morfologie degli impianti recenti morfologicamente definiti, non completi</li> <li>Area di concentrazione di funzioni specializzate per le attività produttive</li> </ul> <p><b>Città da riqualificare</b></p> <ul style="list-style-type: none"> <li>Morfologie degli impianti recenti incompleti, non compiuti, morfologicamente indefiniti</li> </ul> <p><b>Città trasversale del Porto</b></p> <ul style="list-style-type: none"> <li>Morfologie dei tessuti consolidati, prevalentemente produttivi, dello "scenario portuale"</li> <li>Morfologie dei tessuti in via di consolidamento, prevalentemente produttivi, dello "scenario portuale"</li> </ul> <p><b>Città lineare della costa: "Lidi"</b></p> <ul style="list-style-type: none"> <li>Morfologie degli impianti urbani recenti, consolidati o in via di consolidamento</li> <li>Attrezzature turistiche della città lineare della costa a dominante verde</li> </ul> <p><b>Centri di Frangia</b></p> <ul style="list-style-type: none"> <li>Inserimenti di primo impianto consolidato e/o in via di consolidamento</li> </ul> <p><b>Centri del Forese</b></p> <ul style="list-style-type: none"> <li>Inserimenti di primo impianto consolidato e/o in via di consolidamento</li> <li>Nuclì storici dei centri del Forese</li> </ul> <p><b>Forme delle trame agricole</b></p> <ul style="list-style-type: none"> <li>Bonifiche con rete regolare di strade e canali con coltivazioni di varia estensione</li> <li>Trame agricole irregolari con varie estensioni coltivate, strutturate da strade territoriali o interpoderali principali e percorsi minori a pettine</li> <li>Trame agricole irregolari con varie estensioni coltivate, strutturate da strade e percorsi prevalentemente lungocanale, conformate dalla sinuosità delle "Terre Vecchie"</li> <li>Trame agricole di transizione tra turbandi e il rurale o trame agricole di margine urbano</li> <li>Trame agricole con considerevole presenza di elementi di interesse naturale e ambientale</li> </ul>	<p><b>Discontinuità insediativo-territoriali</b></p> <ul style="list-style-type: none"> <li>Interruzioni verdi del tessuto edificato della città consolidata e in via di consolidamento</li> <li>Canale Candiano</li> <li>Darsena di città</li> </ul> <p><b>Trame agricole a disegno unitario</b></p> <ul style="list-style-type: none"> <li>Tracce di centuriazione romana</li> <li>Elementi su disegno unitario delle bonifiche E.R.S.A.</li> </ul> <p><b>Area, complessi ed edifici per funzioni non connesse all'agricoltura sparse nella trama agricola</b></p> <ul style="list-style-type: none"> <li>Concentrazione di aree specializzate per attività produttive e di servizio</li> <li>Complessi, edifici e/o impianti per attività terziarie e/o miste</li> <li>Aeroporto turistico e radar</li> </ul>	<ul style="list-style-type: none"> <li>Cave</li> <li>Demolizione auto</li> </ul>
<p><b>Areali</b></p> <ul style="list-style-type: none"> <li>Viabilità principale</li> <li>Ferrovie</li> <li>Strade principali</li> <li>Strade storiche principali di collegamento territoriale</li> <li>Strade storiche principali su segno d'acqua</li> </ul>	<p><b>Viabilità secondaria</b></p> <ul style="list-style-type: none"> <li>Siti adie secondarie</li> </ul> <p><b>Aste della trama agricola costituita da percorsi e canali storici</b></p> <ul style="list-style-type: none"> <li>Strade storiche interpoderali principali e secondarie</li> <li>Canali storici</li> </ul> <p><b>Emergenze nello Spazio rurale</b></p> <ul style="list-style-type: none"> <li>Insestimenti lineari nella trama agricola</li> <li>Singoli manufatti rurali in sequenza lineare lungo strada extraurbana secondaria e locale</li> </ul>	<p><b>Noti della rete delle trame agricole</b></p> <ul style="list-style-type: none"> <li>Pievi</li> <li>Complessi e/o edifici di interesse tipologico documentario</li> <li>Strutture edificate legate alla produzione storica del territorio (essiccatoi, molini e zuccherifici)</li> <li>Allevamenti e impianti produttivi legati all'agricoltura</li> <li>Emergenze tecnologiche sparse nelle trame agricole</li> <li>Impianti</li> <li>Idrovoce</li> </ul>
<p><b>Lineari</b></p>	<p><b>Emergenze architettoniche nello Spazio rurale</b></p> <ul style="list-style-type: none"> <li>Complessi di interesse storico architettonico (ville)</li> <li>Complessi del Mausoleo di Teodorico e di S. Apollinare in Classe</li> </ul>	
<p><b>Puntuali</b></p>		

**CARATTERI NATURALISTICI E ANTROPICI DEL PAESAGGIO**  
RISORSE SOCIALI SIMBOLICHE

ELEMENTI STRUTTURANTI	ELEMENTI COMPLEMENTARI	ELEMENTI DI DETTAGLIO
<p>Parco del Delta del Po</p> <p>Parco di Teodorico</p> <p>Parco archeologico di Classe</p> <p>Il Porto</p> <p>La Baiona</p>	<p>Mirabilandia</p>	
	<p>Percorsi ciclopedonali (naturalistici, enogastronomici, turistici)</p>	
	<p>Il Mausoleo</p>	

**LUOGHI DELLA PERCEZIONE VISIVA E ORIZZONTI VISIVI**

LUOGHI DELLA PERCEZIONE	ORIZZONTI VISIVI
	<p>Terre vecchie</p>
<p>Viabilità su dosso di paleoalveo certo</p> <p>Viabilità su rilevato</p>	<p>Pinete dunali e retrodunali</p> <p>Canale Candiano</p> <p>Sequenza di forme insediative su dosso</p>
<p>Varchi visuali del litorale</p>	<p>Pievi</p> <p>Ville</p> <p>Molini</p>

**ELEMENTI DETRATTORI DEL PAESAGGIO**

FASCE DI MARGINE URBANO	INFRASTRUTTURE	IMPIANTI, USO DEL SUOLO, ECC...
<p><i>Fascia di contatto urbano - naturale</i> Centri della costa e della frangia con assetto urbano morfologico e funzionale scarsamente definito e qualificato</p> <p>Tendenza alla saldatura fra ambiti insediativi del litorale</p> <p><i>Fascia di contatto urbano - rurale</i> Espansioni spontanee dei centri minori lungo gli assi viari con scarsa definizione e caratterizzazione dei margini</p> <p>Margini urbani di scarsa qualità</p> <p>Discontinuità nel sistema insediativo determinata dalla ferrovia</p>	<p>Infrastruttura su terrapieno ad alto impatto visivo incongruente con il contesto</p>	<p>Cave</p>
		<p>Detrattori puntuali</p>

PRG 2003  
RUE  
RAVENNA  
Comune di Ravenna  
Area Pianificazione Territoriale  
PRG 2003  
Giugno 2003

### Regolamento Urbanistico Edilizio

RUE 7.1  
Guida all'inserimento paesaggistico degli interventi  
CARTA DEI CARATTERI DEL PAESAGGIO E  
CONTESTI PAESISTICI LOCALI - foglio nord

Elaborato gestionale  
Rapporto 1:20.000

ACQUISTATO e SEQUITO con delibera di C.C. n. 5452/102  
APPROVATO  
PUBBLICATO

<p>Comune di Ravenna</p> <p>PRG 2003</p> <p>Regolamento Urbanistico Edilizio</p>	<p>PRG 2003</p> <p>PRG 2003</p> <p>PRG 2003</p>
--	---

#### CONTESTI PAESISTICI

Corstesi paesistici d'area vasta  
Corstesi paesistici locali

<p>1 - La Valli di Comacchio 7.1 - Spazio</p> <p>2 - I Meandri e Canali del Reno 2.1 - Grattacoppa 2.2 - Sant'Alberto - Passo di Cortellazzo</p> <p>3 - La Benifica della Valle del Lamone 3.1 - Larga 3.2 - Fria 3.3 - Fria Inglegere</p> <p>4 - La Terre Vecchie 4.1 - Terre Vecchie del Montone 4.2 - Terre Vecchie del Lamone</p> <p>5 - La Certantazione e le Ville del Reno 5.1 - La Certantazione 5.2 - "Le ville"</p> <p>6 - La Benifica della Valle Staudiana 6.1 - Il Torroncino 6.2 - Il Fosso di Ghiaia</p>	<p>7 - La fascia costiera sud - Classe 7.1 - Spazio 7.2 - Pineta di Classe 7.3 - Bonifica Fiumi Uniti 7.4 - Porto Leon 7.5 - Lido di Classe 7.6 - Marina di Ravenna - Lido Adriano</p> <p>8 - La fascia costiera nord - San Vitale 8.1 - La Barona 8.2 - Bonifica destra Reno 8.3 - Casal Borsetti - Marina Roma</p> <p>9 - La città e il porto di Ravenna 9.1 - Ravenna 9.2 - il porto</p>
---	---

#### MORFOTIPOLOGIE PAESISTICHE RICORRENTI

Individuazione esemplificativa delle morfologie paesistiche ricorrenti

<p><b>A1</b> Morfologia costiera caratterizzata da una sequenza di terreni coltivati a vigna, uliveto e frutteto, con edifici sparsi e torrioni isolati.</p> <p><b>A2</b> Morfologia costiera caratterizzata da una sequenza di terreni coltivati a vigna, uliveto e frutteto, con edifici sparsi e torrioni isolati.</p> <p><b>A3</b> Morfologia costiera caratterizzata da una sequenza di terreni coltivati a vigna, uliveto e frutteto, con edifici sparsi e torrioni isolati.</p> <p><b>A4</b> Morfologia costiera caratterizzata da una sequenza di terreni coltivati a vigna, uliveto e frutteto, con edifici sparsi e torrioni isolati.</p> <p><b>A5</b> Morfologia costiera caratterizzata da una sequenza di terreni coltivati a vigna, uliveto e frutteto, con edifici sparsi e torrioni isolati.</p> <p><b>A6</b> Morfologia costiera caratterizzata da una sequenza di terreni coltivati a vigna, uliveto e frutteto, con edifici sparsi e torrioni isolati.</p> <p><b>C</b> Fiume meandrante e fasce di vegetazione con vegetazione arborea e arbustiva.</p> <p><b>L1</b> Infrastruttura viaria principale a livello paesistico con zone urbane e agricole.</p> <p><b>L2</b> Infrastruttura viaria principale a livello paesistico con zone urbane e agricole.</p> <p><b>R</b> Infrastruttura viaria principale a livello paesistico con zone urbane e agricole.</p> <p><b>SF</b> Infrastruttura viaria principale a livello paesistico con zone urbane e agricole.</p>	<p><b>B1</b> Morfologia costiera con rete viaria di strade e canali e edifici sparsi.</p> <p><b>B2</b> Morfologia costiera con rete viaria di strade e canali e edifici sparsi.</p> <p><b>B3</b> Morfologia costiera con rete viaria di strade e canali e edifici sparsi.</p> <p><b>B4</b> Morfologia costiera con rete viaria di strade e canali e edifici sparsi.</p> <p><b>B5</b> Morfologia costiera con rete viaria di strade e canali e edifici sparsi.</p> <p><b>B6</b> Morfologia costiera con rete viaria di strade e canali e edifici sparsi.</p> <p><b>D1</b> Percorso intercomunale con caratteristiche paesistiche di interesse storico e ambientale.</p> <p><b>D2</b> Percorso intercomunale con caratteristiche paesistiche di interesse storico e ambientale.</p> <p><b>D3</b> Percorso intercomunale con caratteristiche paesistiche di interesse storico e ambientale.</p> <p><b>D4</b> Percorso intercomunale con caratteristiche paesistiche di interesse storico e ambientale.</p> <p><b>D5</b> Percorso intercomunale con caratteristiche paesistiche di interesse storico e ambientale.</p> <p><b>D6</b> Percorso intercomunale con caratteristiche paesistiche di interesse storico e ambientale.</p>
---	---

#### CARATTERI FISICO NATURALISTICI DEL PAESAGGIO

RISORSE NATURALISTICO AMBIENTALI

ELEMENTI STRUTTURALI	ELEMENTI COMPLEMENTARI	ELEMENTI DETTAGLIATI
<p>Area agricola</p> <ul style="list-style-type: none"> <li>Area a vocazione agricola o forestale con edifici sparsi e torrioni isolati.</li> <li>Area a vocazione agricola o forestale con edifici sparsi e torrioni isolati.</li> </ul> <p>Area urbana</p> <ul style="list-style-type: none"> <li>Area a vocazione agricola o forestale con edifici sparsi e torrioni isolati.</li> <li>Area a vocazione agricola o forestale con edifici sparsi e torrioni isolati.</li> </ul> <p>Area rurale</p> <ul style="list-style-type: none"> <li>Area a vocazione agricola o forestale con edifici sparsi e torrioni isolati.</li> <li>Area a vocazione agricola o forestale con edifici sparsi e torrioni isolati.</li> </ul>	<p>Area a vocazione agricola o forestale con edifici sparsi e torrioni isolati.</p> <p>Area a vocazione agricola o forestale con edifici sparsi e torrioni isolati.</p> <p>Area a vocazione agricola o forestale con edifici sparsi e torrioni isolati.</p> <p>Area a vocazione agricola o forestale con edifici sparsi e torrioni isolati.</p>	<p>Area a vocazione agricola o forestale con edifici sparsi e torrioni isolati.</p> <p>Area a vocazione agricola o forestale con edifici sparsi e torrioni isolati.</p> <p>Area a vocazione agricola o forestale con edifici sparsi e torrioni isolati.</p> <p>Area a vocazione agricola o forestale con edifici sparsi e torrioni isolati.</p>

#### CARATTERI ANTROPICI DEL PAESAGGIO

RISORSE CULTURALI E IDENTITARIE

ELEMENTI STRUTTURALI	ELEMENTI COMPLEMENTARI	ELEMENTI DETTAGLIATI
<p>Area agricola</p> <ul style="list-style-type: none"> <li>Area a vocazione agricola o forestale con edifici sparsi e torrioni isolati.</li> <li>Area a vocazione agricola o forestale con edifici sparsi e torrioni isolati.</li> </ul> <p>Area urbana</p> <ul style="list-style-type: none"> <li>Area a vocazione agricola o forestale con edifici sparsi e torrioni isolati.</li> <li>Area a vocazione agricola o forestale con edifici sparsi e torrioni isolati.</li> </ul> <p>Area rurale</p> <ul style="list-style-type: none"> <li>Area a vocazione agricola o forestale con edifici sparsi e torrioni isolati.</li> <li>Area a vocazione agricola o forestale con edifici sparsi e torrioni isolati.</li> </ul>	<p>Area a vocazione agricola o forestale con edifici sparsi e torrioni isolati.</p> <p>Area a vocazione agricola o forestale con edifici sparsi e torrioni isolati.</p> <p>Area a vocazione agricola o forestale con edifici sparsi e torrioni isolati.</p> <p>Area a vocazione agricola o forestale con edifici sparsi e torrioni isolati.</p>	<p>Area a vocazione agricola o forestale con edifici sparsi e torrioni isolati.</p> <p>Area a vocazione agricola o forestale con edifici sparsi e torrioni isolati.</p> <p>Area a vocazione agricola o forestale con edifici sparsi e torrioni isolati.</p> <p>Area a vocazione agricola o forestale con edifici sparsi e torrioni isolati.</p>

#### CARATTERI NATURALISTICI E ANTROPICI DEL PAESAGGIO

RISORSE LOCALI SIMBOLICHE E IDENTITARIE

ELEMENTI STRUTTURALI	ELEMENTI COMPLEMENTARI	ELEMENTI DETTAGLIATI
<p>Area agricola</p> <ul style="list-style-type: none"> <li>Area a vocazione agricola o forestale con edifici sparsi e torrioni isolati.</li> <li>Area a vocazione agricola o forestale con edifici sparsi e torrioni isolati.</li> </ul> <p>Area urbana</p> <ul style="list-style-type: none"> <li>Area a vocazione agricola o forestale con edifici sparsi e torrioni isolati.</li> <li>Area a vocazione agricola o forestale con edifici sparsi e torrioni isolati.</li> </ul> <p>Area rurale</p> <ul style="list-style-type: none"> <li>Area a vocazione agricola o forestale con edifici sparsi e torrioni isolati.</li> <li>Area a vocazione agricola o forestale con edifici sparsi e torrioni isolati.</li> </ul>	<p>Area a vocazione agricola o forestale con edifici sparsi e torrioni isolati.</p> <p>Area a vocazione agricola o forestale con edifici sparsi e torrioni isolati.</p> <p>Area a vocazione agricola o forestale con edifici sparsi e torrioni isolati.</p> <p>Area a vocazione agricola o forestale con edifici sparsi e torrioni isolati.</p>	<p>Area a vocazione agricola o forestale con edifici sparsi e torrioni isolati.</p> <p>Area a vocazione agricola o forestale con edifici sparsi e torrioni isolati.</p> <p>Area a vocazione agricola o forestale con edifici sparsi e torrioni isolati.</p> <p>Area a vocazione agricola o forestale con edifici sparsi e torrioni isolati.</p>

#### LUGHI DELLA PERCEZIONE VISIVA E ORIZZONTI VISIVI

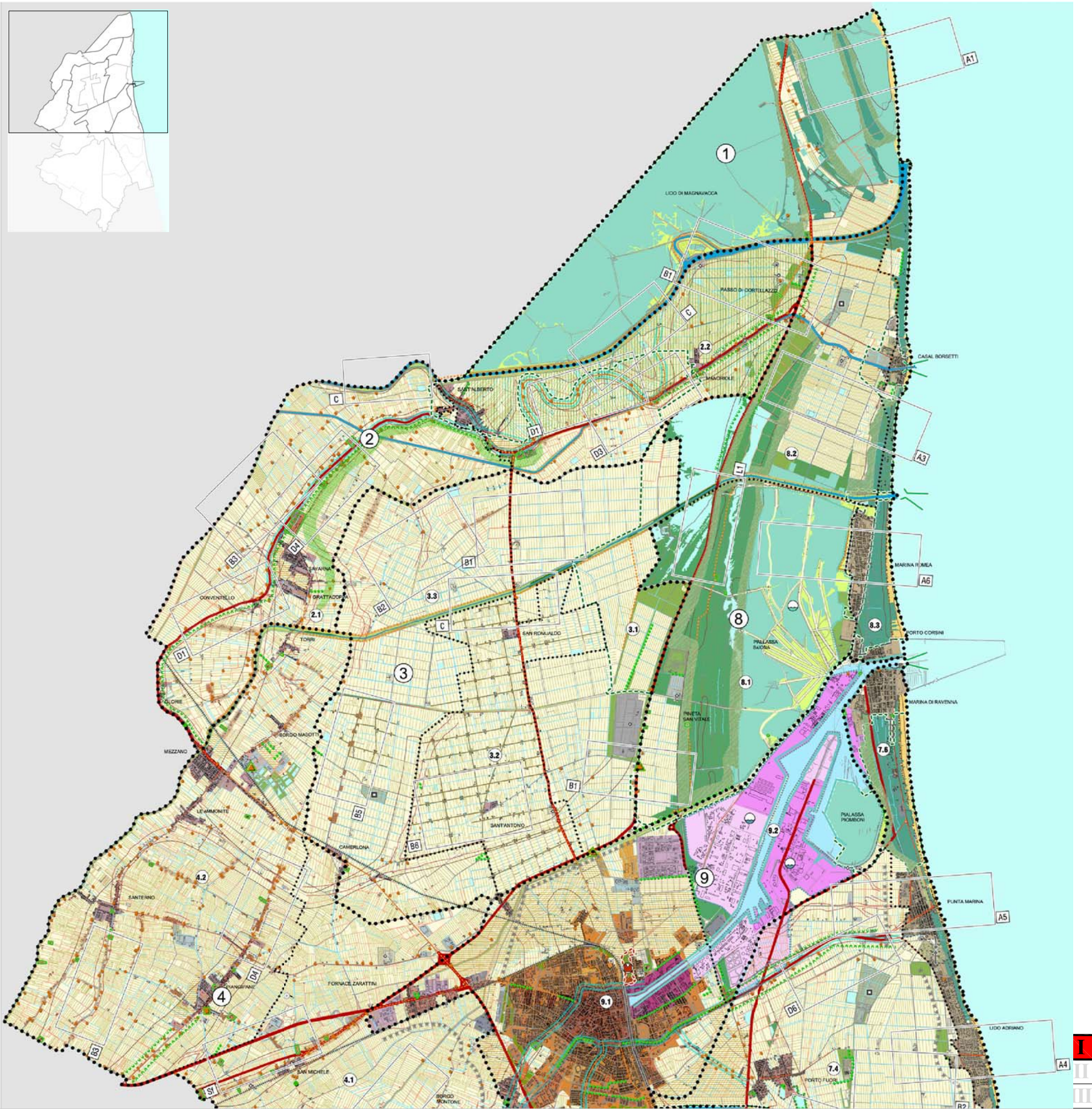
LUGHI DELLA PERCEZIONE

LUGHI DELLA PERCEZIONE	ORIZZONTI VISIVI
<p>Area agricola</p> <ul style="list-style-type: none"> <li>Area a vocazione agricola o forestale con edifici sparsi e torrioni isolati.</li> <li>Area a vocazione agricola o forestale con edifici sparsi e torrioni isolati.</li> </ul> <p>Area urbana</p> <ul style="list-style-type: none"> <li>Area a vocazione agricola o forestale con edifici sparsi e torrioni isolati.</li> <li>Area a vocazione agricola o forestale con edifici sparsi e torrioni isolati.</li> </ul> <p>Area rurale</p> <ul style="list-style-type: none"> <li>Area a vocazione agricola o forestale con edifici sparsi e torrioni isolati.</li> <li>Area a vocazione agricola o forestale con edifici sparsi e torrioni isolati.</li> </ul>	<p>Area a vocazione agricola o forestale con edifici sparsi e torrioni isolati.</p> <p>Area a vocazione agricola o forestale con edifici sparsi e torrioni isolati.</p> <p>Area a vocazione agricola o forestale con edifici sparsi e torrioni isolati.</p> <p>Area a vocazione agricola o forestale con edifici sparsi e torrioni isolati.</p>

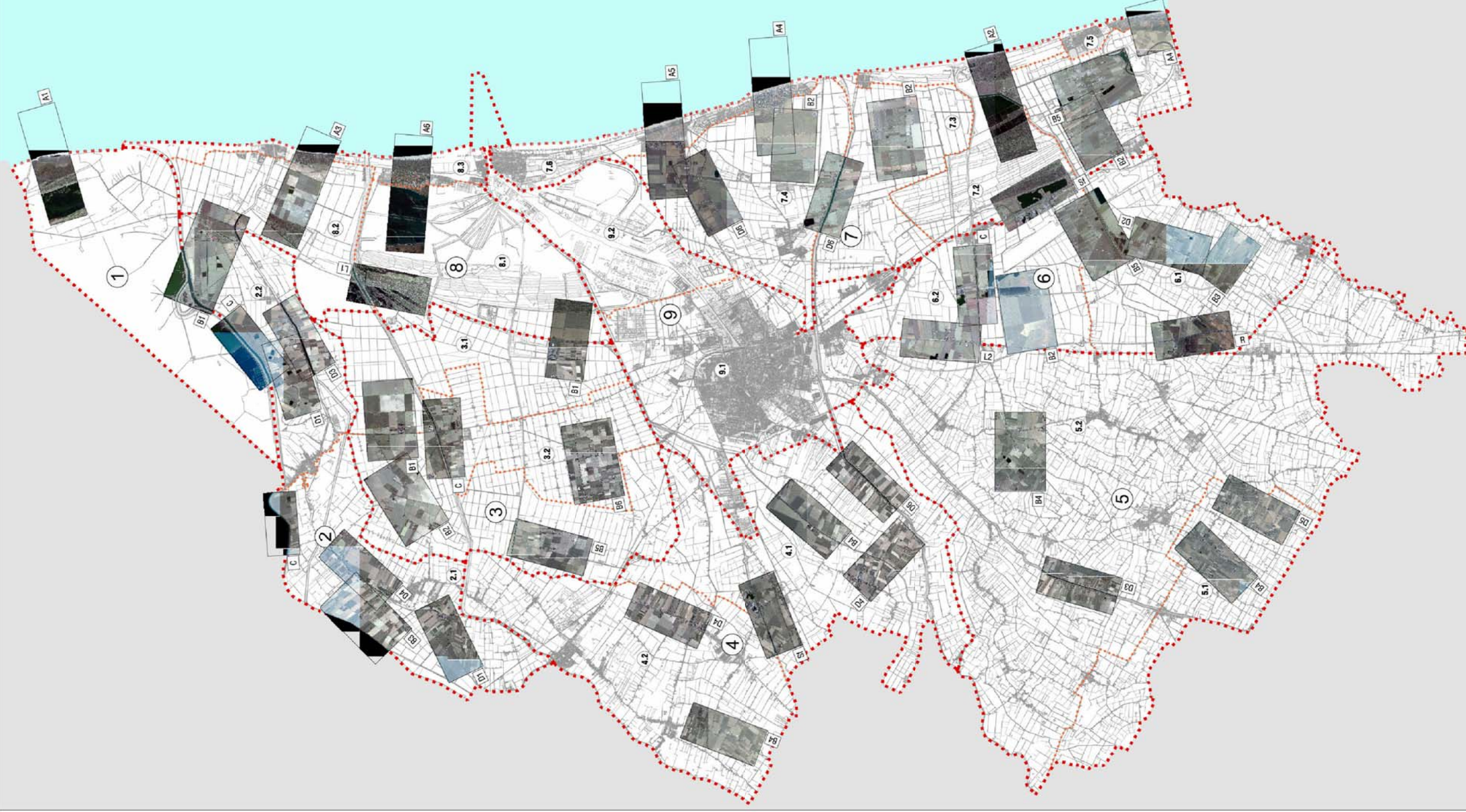
#### ELEMENTI DETRATTORI DEL PAESAGGIO

FAZIE DI MARINE SPINACIO

FAZIE DI MARINE SPINACIO	INFRASTRUTTURE	IMPIANTI LIDO DEL BAIO, ECC.
<p>Area agricola</p> <ul style="list-style-type: none"> <li>Area a vocazione agricola o forestale con edifici sparsi e torrioni isolati.</li> <li>Area a vocazione agricola o forestale con edifici sparsi e torrioni isolati.</li> </ul> <p>Area urbana</p> <ul style="list-style-type: none"> <li>Area a vocazione agricola o forestale con edifici sparsi e torrioni isolati.</li> <li>Area a vocazione agricola o forestale con edifici sparsi e torrioni isolati.</li> </ul> <p>Area rurale</p> <ul style="list-style-type: none"> <li>Area a vocazione agricola o forestale con edifici sparsi e torrioni isolati.</li> <li>Area a vocazione agricola o forestale con edifici sparsi e torrioni isolati.</li> </ul>	<p>Area a vocazione agricola o forestale con edifici sparsi e torrioni isolati.</p> <p>Area a vocazione agricola o forestale con edifici sparsi e torrioni isolati.</p> <p>Area a vocazione agricola o forestale con edifici sparsi e torrioni isolati.</p> <p>Area a vocazione agricola o forestale con edifici sparsi e torrioni isolati.</p>	<p>Area a vocazione agricola o forestale con edifici sparsi e torrioni isolati.</p> <p>Area a vocazione agricola o forestale con edifici sparsi e torrioni isolati.</p> <p>Area a vocazione agricola o forestale con edifici sparsi e torrioni isolati.</p> <p>Area a vocazione agricola o forestale con edifici sparsi e torrioni isolati.</p>





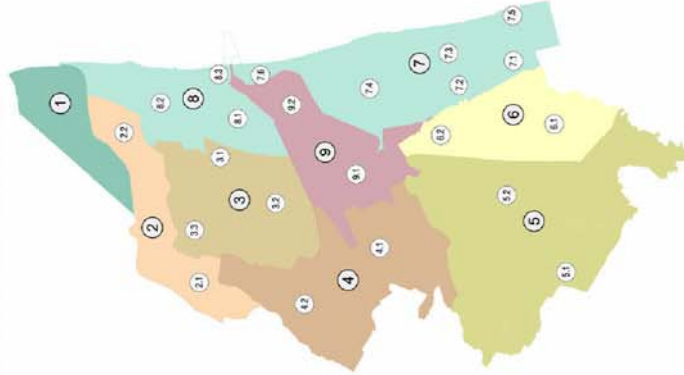


<p>Settimano Giuseppina Arch. Antonio Paschini DIRETTORE GENERALE DIPARTIMENTO PAESISTICO DIPARTIMENTO URBANISTICO DIPARTIMENTO ECONOMICO DIPARTIMENTO TECNICO</p>	<p>Prato, Alessandra Prato, Vittoria Prato, Alessandra Prato, Vittoria Prato, Alessandra Prato, Vittoria Prato, Alessandra Prato, Vittoria</p>	<p>Prato, Alessandra Prato, Vittoria Prato, Alessandra Prato, Vittoria Prato, Alessandra Prato, Vittoria Prato, Alessandra Prato, Vittoria</p>	<p>Prato, Alessandra Prato, Vittoria Prato, Alessandra Prato, Vittoria Prato, Alessandra Prato, Vittoria Prato, Alessandra Prato, Vittoria</p>
--	--	--	--

**ABACO DELLE MORFOTIPOLOGIE PAESISTICHE RICORRENTI**

- 1 - Le Valli di Comacchio** - a dominante naturale
- 2 - I Meandri e Canali del Reno**
  - 2.1 - Gradiscopa - a dominante rurale
  - 2.2 - Sant'Alberto - Passo di Cortellazzo - a dominante rurale
- 3 - La Bonifica della Valle del Lamone**
  - 3.1 - Larga - a dominante rurale
  - 3.2 - Ersa - a dominante rurale
  - 3.3 - Ersa irregolare - a dominante rurale
- 4 - Le Terre Vecchie**
  - 4.1 - Terre Vecchie del Montone - a dominante rurale
  - 4.2 - Terre Vecchie del Lamone - a dominante rurale
- 5 - La Centuriazione e le Ville del Ronca**
  - 5.1 - La Centuriazione - a dominante rurale
  - 5.2 - "Le Ville" - a dominante rurale
- 6 - La Bonifica della Valle Staudiana**
  - 6.1 - Il Tomente Bévano - a dominante rurale
  - 6.2 - Il Fosso di Ghisla - a dominante rurale
- 7 - La fascia costiera sud - Classe**
  - 7.1 - Savio - a dominante rurale
  - 7.2 - Prato di Classe - a dominante rurale
  - 7.3 - Bonifica Fiumi Uniti - a dominante rurale
  - 7.4 - Porto fuori - a dominante rurale
  - 7.5 - Lido di Classe - a dominante urbano
  - 7.6 - Marina di Ravenna - Lido Adriatico - a dominante mista urbana naturale
- 8 - La fascia costiera nord - San Vitale**
  - 8.1 - La Bonora - a dominante rurale
  - 8.2 - Bonifica destra Reno - a dominante rurale
  - 8.3 - Casal Borsetti - Marina Romagna - a dominante mista urbana naturale
- 9 - La città e il porto di Ravenna**
  - 9.1 - Ravenna - a dominante urbana
  - 9.2 - Il porto - a dominante tecnologica

SCHEMA DEI CONTESTI PAESISTICI D'AREA VASTA E LOCALI



**MORFOLOGIE COSTIERE**

**A1** MORFOLOGIA COSTIERA CARATTERIZZATA DA UNA SEQUENZA TRASVERSALE RICORRENTE COMPOSTA DA PALAZZA, CONFINI URBANI E AREE VERDI.

**CONTESTI PAESISTICI LOCALI**

- 1 La Valli di Comacchio

palazza confine urbano anelli verdi

**A2** MORFOLOGIA COSTIERA CARATTERIZZATA DA UNA SEQUENZA TRASVERSALE RICORRENTE COMPOSTA DA PALAZZA, COMPLESSA TRAI PRINTE NE TRONCALE E PRINTE COSTIERA - CANALE.

**CONTESTI PAESISTICI LOCALI**

- 7.2 Pineta di Classe

pineta rettilinea palazza pineta costiera anelli verdi

**A3** MORFOLOGIA COSTIERA CARATTERIZZATA DA UNA SEQUENZA TRASVERSALE RICORRENTE COMPOSTA DA BONIFICHE CON RETE REGOLARE DI STRADE E CANALI A MAGLIE LARGHE, EVENTUALE PRINTE, CONFINI URBANI E AREE VERDI.

**CONTESTI PAESISTICI LOCALI**

- 8.2 La Bonifica destra Reno
- 8.3 Casal Bonetti - Marina Roma

pineta rettilinea bonifica regolare pineta costiera anelli verdi

**A4** MORFOLOGIA COSTIERA CARATTERIZZATA DA UNA SEQUENZA TRASVERSALE RICORRENTE COMPOSTA DA BONIFICHE CON RETE REGOLARE DI STRADE E CANALI A MAGLIE LARGHE, INNESTAMENTO URBANO COSTIERO, PRINTE E AREE VERDI.

**CONTESTI PAESISTICI LOCALI**

- 7.4 Porto Fuori
- 7.5 Lido di Classe
- 7.6 Marina di Ravenna - Lido Adriano

bonifica regolare innestamento urbano anelli verdi

**A5** MORFOLOGIA COSTIERA CARATTERIZZATA DA UNA SEQUENZA TRASVERSALE RICORRENTE COMPOSTA DA BONIFICHE CON RETE REGOLARE DI STRADE E CANALI A MAGLIE LARGHE, INNESTAMENTO URBANO COSTIERO, PRINTE E AREE VERDI.

**CONTESTI PAESISTICI LOCALI**

- 7.4 Porto fuori
- 7.6 Marina di Ravenna - Lido Adriano

bonifica regolare innestamento urbano pineta costiera anelli verdi

**A6** MORFOLOGIA COSTIERA CARATTERIZZATA DA UNA SEQUENZA TRASVERSALE RICORRENTE COMPOSTA DA BONIFICHE CON RETE REGOLARE DI STRADE E CANALI A MAGLIE LARGHE, PRINTE E AREE VERDI, INNESTAMENTO URBANO COSTIERO E AREE VERDI.

**CONTESTI PAESISTICI LOCALI**

- 8.1 La Balena
- 8.3 Casal Bonetti - Marina Roma

palazza innestamento urbano pineta costiera anelli verdi

**BONIFICHE E TESSITURE AGRARIE**

**B1** BONIFICHE CON RETE REGOLARE DI STRADE E CANALI A MAGLIE LARGHE, COLTIVAZIONI DI GRANDI ESTENSIONI FORME INDETERMINATE RURALI ASSIEME O MOLO TOPO.

**CONTESTI PAESISTICI LOCALI**

- 1 La Valli di Comacchio
- 2.2 Sant'Alberto - Passo di Cortellazzo
- 3.1 Larga
- 3.3 Ersa irregolare
- 8.1 La Balena
- 8.2 Bonifica destra Reno

coltivazioni estese di grande dimensione strade interpodere e canale suddivisione della trama agricola

**B2** BONIFICHE CON RETE REGOLARE DI STRADE E CANALI A MAGLIE LARGHE E MEDIE, COLTIVAZIONI DI GRANDI ESTENSIONI FORME INDETERMINATE RURALI ASSIEME O MOLO TOPO.

**CONTESTI PAESISTICI LOCALI**

- 3.3 Ersa irregolare
- 8.2 Il Fosso di Ghiale
- 7.1 Savio
- 7.3 Bonifica Fiumi Uniti
- 7.4 Porto fuori

coltivazioni estese di grande dimensione canali e canali di irrigazione edifici rurali in trama agricola coltivazioni estese di media dimensione strade interpodere e canale

**B3** TESSITURE AGRARIE, ESISTENZE DI COLTIVAZIONI DI GRANDI ESTENSIONI FORME INDETERMINATE RURALI ASSIEME O MOLO TOPO.

**CONTESTI PAESISTICI LOCALI**

- 2.1 Gallacoppa
- 6.1 Il Torone Bevano

edifici rurali percorsi minore coltivazioni medio piccole spazi aperti strade interpodere

**B4** TESSITURE AGRARIE, ESISTENZE DI COLTIVAZIONI DI GRANDI ESTENSIONI FORME INDETERMINATE RURALI ASSIEME O MOLO TOPO.

**CONTESTI PAESISTICI LOCALI**

- 4.1 Terre Vecchie del Montone
- 4.2 Terre Vecchie del Lamone
- 5.1 La Confraternita
- 5.2 Le "ville"

trama agricola irregolare aggregazioni locali edifici storici strade interpodere

**B5** APPROPRIAMENTI LINEARI ED CON ANDAMENTO PREVALENTE A RETTE COMPOSTI DA STRADA PRINCIPALE CON PERCORSI INTERPODERALI O DI COMMISSIONE TERRITORIALE E DI COMMISSIONE TERRITORIALE E DI COMMISSIONE TERRITORIALE.

**CONTESTI PAESISTICI LOCALI**

- 3.3 Ersa irregolare
- 6.2 Il Fosso di Ghiale
- 7.1 Savio

percorsi minore coltivazioni estese di media dimensione percorsi principali edifici in LRS

**B6** APPROPRIAMENTI A MAGLIA CHIUSA O A RETE DI RETI CANALI E STRADE ORIZZONTALI ED EDIFICI POSTI AD INTERVALLI REGOLARI IN CORRISPONDENZA DEI NODI VANI.

**CONTESTI PAESISTICI LOCALI**

- 3.2 Ersa

percorsi principale nodo vano edifici in LRS posti agli incroci coltivazioni estese di media dimensione

**MORFOLOGIE LINEARI**

**C** FILME IRREGOLARMENTE E FASCE DELLE ARGENTURE CON EVENTUALE VEGETAZIONE ARBOREA LUNGOCANALE.

**CONTESTI PAESISTICI LOCALI**

- 1 La Valli di Comacchio
- 2.1 Gallacoppa
- 2.2 Sant'Alberto - Passo di Cortellazzo
- 3.1 Larga
- 3.2 Ersa
- 3.3 Ersa irregolare
- 6.2 Il Fosso di Ghiale

vegetazione arborea trama agricola fasce delle argature fiume irriguati

**D1** PERCORSO INTERPODERALE CON ADESSAMENTI EDIFICI RARI LUNGOSTRADA, IN PREVIDENZA DI ORIGINE STORICA.

**CONTESTI PAESISTICI LOCALI**

- 2.1 Gallacoppa
- 2.2 Sant'Alberto - Passo di Cortellazzo

edifici storici strade interpodere villette trama agricola

**D2** PERCORSO INTERPODERALE LUNGOCANALE CON ADESSAMENTI EDIFICI RARI LUNGOSTRADA IN PREVIDENZA DI ORIGINE STORICA.

**CONTESTI PAESISTICI LOCALI**

- 6.1 Il Torone Bevano

percorsi lungo canale fasce delle argature canali edifici storici

**D3** ASSOCIAZIONE TRA CANALE PRINCIPALE E PERCORSI INTERPODERALI O DI COMMISSIONE TERRITORIALE E DI COMMISSIONE TERRITORIALE E DI COMMISSIONE TERRITORIALE.

**CONTESTI PAESISTICI LOCALI**

- 2.2 Sant'Alberto - Passo di Cortellazzo
- 5.2 Le "ville"

percorsi interpodere o territorio fasce delle argature canale principale edificio storico

**D4** PERCORSO INTERPODERALE CON ADESSAMENTI LINEARI CONTINUI A TRATTO O FORTEMENTE ADENSATI DI ORIGINE STORICA E RECENTE.

**CONTESTI PAESISTICI LOCALI**

- 2.1 Gallacoppa
- 4.1 Terre Vecchie del Montone
- 4.2 Terre Vecchie del Lamone

insediamenti continui edifici storici trama agricola insediamenti discontinui

**D5** PERCORSO INTERPODERALE LUNGOCANALE CON ADESSAMENTI LINEARI CONTINUI A TRATTO O FORTEMENTE ADENSATI DI ORIGINE STORICA E RECENTE.

**CONTESTI PAESISTICI LOCALI**

- 5.1 La Confraternita

canali insediamenti continui trama agricola

**D6** ASSOCIAZIONE TRA CANALE PRINCIPALE E PERCORSI INTERPODERALI O DI COMMISSIONE TERRITORIALE E DI COMMISSIONE TERRITORIALE E DI COMMISSIONE TERRITORIALE.

**CONTESTI PAESISTICI LOCALI**

- 4.1 Terre Vecchie del Montone
- 4.2 Terre Vecchie del Lamone
- 7.3 Bonifica Fiumi Uniti
- 7.4 Porto fuori

percorsi interpodere o di commissione territoriale trama agricola canale addensamenti edificati

**GRANDI INFRASTRUTTURE**

**L1** INFRASTRUTTURE VARIE PRINCIPALI A LIVELLO PASSANTI TRA ZONE URBANE E PRINTE COSTIERE E RETRODUALI.

**CONTESTI PAESISTICI LOCALI**

- 6.1 La Balena

zona urbana pineta rettilinea pineta costiera

**L2** INFRASTRUTTURE VARIE PRINCIPALI A LIVELLO PASSANTI ALL'INTERNO DI TERRITORI AGRICOLI FRAMMENTATI.

**CONTESTI PAESISTICI LOCALI**

- 5.2 Le "ville"
- 6.2 Il Fosso di Ghiale

infrastruttura viale a livello infrastrutture agricole frammentate

**R** INFRASTRUTTURE VARIE PRINCIPALI SU RILEVATO PASSANTI ALL'INTERNO DI TERRITORI AGRICOLI A "CORSA" DI FRAMMENTATI.

**CONTESTI PAESISTICI LOCALI**

- 6.1 Il Torone Bevano

terreno infrastrutture viale su rilevato canali trama agricole frammentate

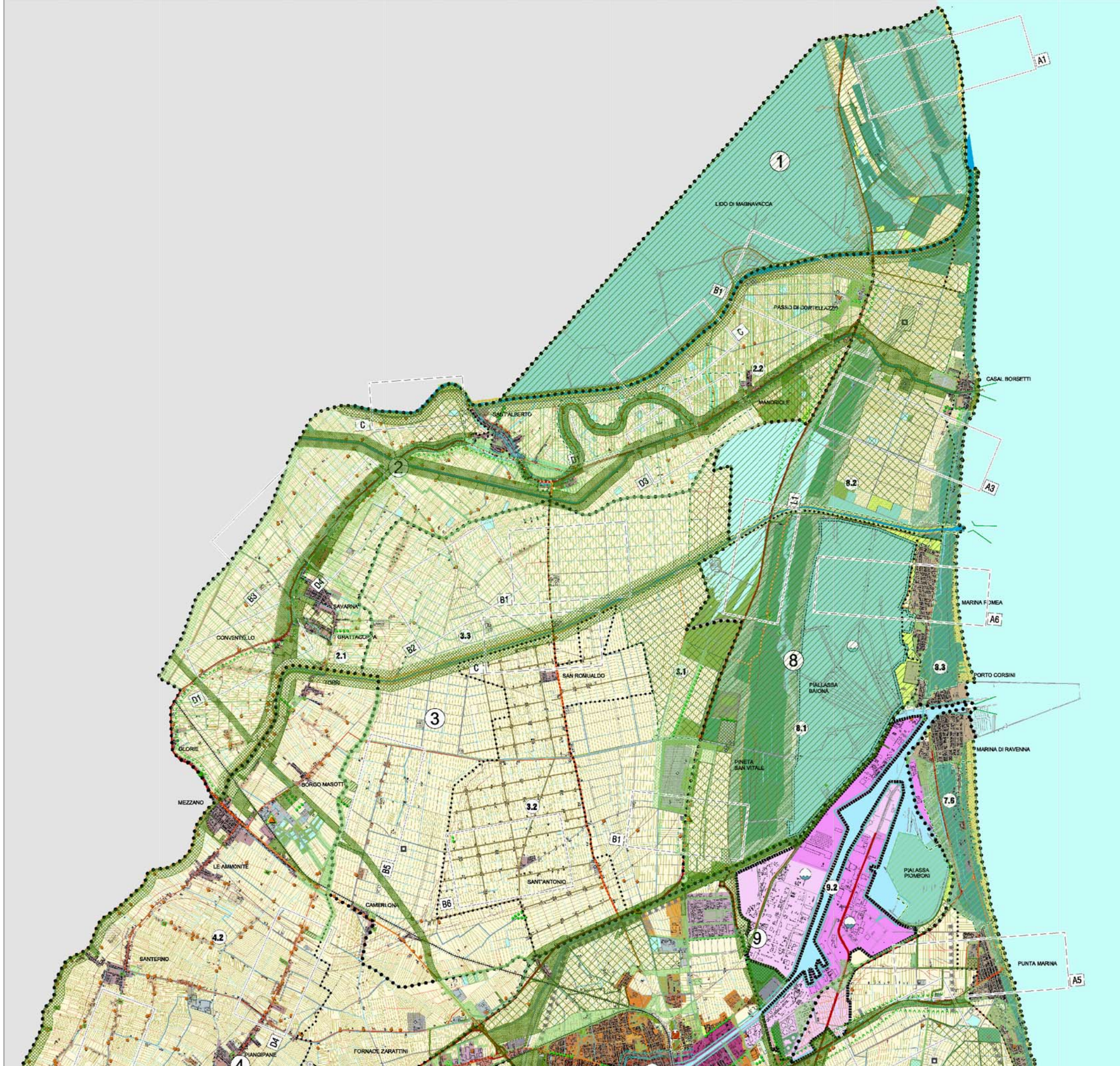
**SI** PASSO INTERSTRAZIONALE COMPOSTO DA INFRASTRUTTURE VARIE PRINCIPALI SU RILEVATO E FERROVIA.

**CONTESTI PAESISTICI LOCALI**

- 4.1 Terre Vecchie del Montone
- 4.2 Terre Vecchie del Lamone
- 6.2 Il Fosso di Ghiale
- 7.2 Pineta di Classe

trama agricola infrastrutture viale su rilevato terreno canali infrastrutture ferroviarie su rilevato





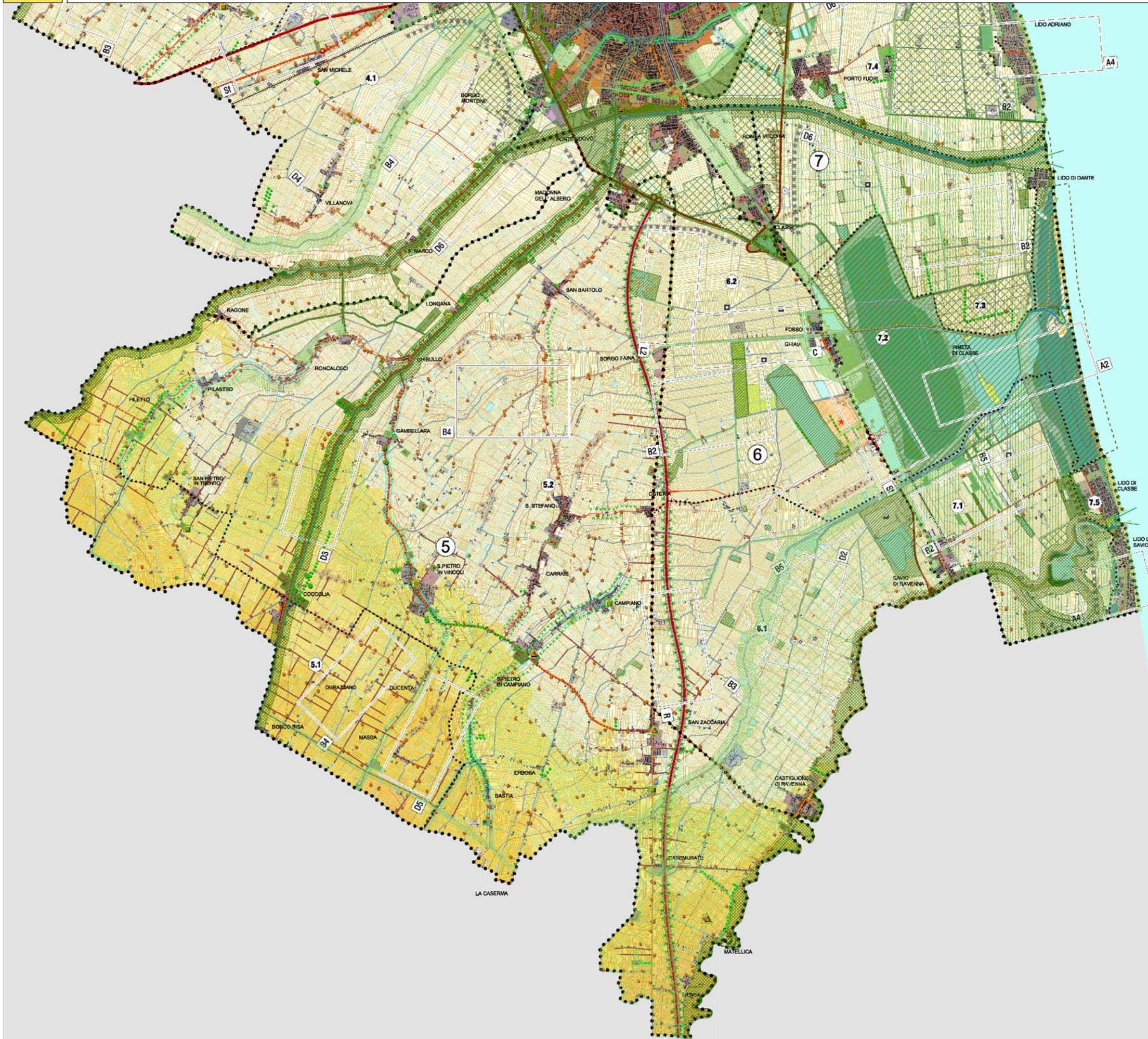
RETE ECOLOGICA (Sistema paesaggistico ambientale)

Primo livello

ESISTENTE	PROGETTO	
		Matrice primaria
		Connessioni primarie
		Aree di integrazione della rete ecologica
		Gangli primari

Secondo livello

ESISTENTE	PROGETTO	
		Matrice secondaria
		Connessioni secondarie
		Agrosistemi a cui attribuire funzioni di riequilibrio ecologico
		Gangli secondari
		Viali alberati, filari e siepi



**RETE ECOLOGICA (Sistema paesaggistico ambientale)**

**Primo livello**

ESISTENTE	PROGETTO	
		Matrice primaria
		Connessioni primarie
		Aree di integrazione della rete ecologica
		Gangli primari

**Secondo livello**

ESISTENTE	PROGETTO	
		Matrice secondaria
		Connessioni secondarie
		Agrosistemi a cui attribuire funzioni di riequilibrio ecologico
		Gangli secondari
		Viali alberati, filari e siepi