

Elaborato gestionale

Piano Operativo Comunale
2010 - 2015

POC

PRG 2003
PSC
POC
RUE

POC.13 Ricognizione Dichiarazioni di Pubblica Utilità

ADOTTATO	Delibera di C.C.	N. 66297/102	del 21/06/2010
PUBBLICATO	B.U.R	N. 86	del 07/07/2010
APPROVATO	Delibera di C.C.	N. 23970/37	del 10/03/2011
PUBBLICATO	B.U.R	N. 48	del 30/03/2011

Modificato con:

Delibera di C.C. N 102137/118 del 02/10/2014 e D.M. del 12/05/2015 (Ministero Sviluppo Economico)
Determinazione dirigenziale di ARPAE - SAC n. DET-AMB-2016-5107 del 20/12/2016

Sindaco
Assessore Urbanistica
Segretario Generale

Fabrizio Matteucci
Gabrio Maraldi
Dott. Paolo Neri

CONSULENTI
Consulente generale
Collaboratore
Consulente paesaggio
Collaboratore

Prof. Arch. Gianluigi Nigro
Arch. Tiziana Altieri
Arch. Francesco Nigro
Arch. Stefania Santostasi

RESPONSABILE DEL
PROCEDIMENTO

Arch. Franco Stringa
(fino al 31/12/2009)
Arch. Alberto Mutti
(dal 01/01/2010)

UNITA' DI PROGETTO
Responsabile

Arch. Alberto Mutti

Coordinatore

Arch. Francesca Proni

Istruttori tecnici

Barbara Amadori
Francesca Brusi
Valentina Gorini
Federica Proni

Progettisti

Arch. Gloria Dradi
Arch. Alberto Mutti
Arch. Francesca Proni
Arch. Leonardo Rossi
Dott.ssa Alessandra Savoia
Arch. Franco Stringa
Arch. Antonia Tassinari
Dott.ssa Angela Vistoli

Responsabile attività
servizio progettazione

Arch. Raffaella Bendazzi

Collaboratori

Arch. Elisa Bassi
Arch. Stefania Bertozzi
Arch. Arlene Frassinetti
Arch. Sara Gagliardi
Arch. Daniela Giunchi
Arch. Caterina Gramantieri
Dott. Paolo Minguzzi
Dott.ssa Silvia Ulazzi
Arch. Domenico Zamagna

Segreteria

Giovanna Galassi Minguzzi
Franca Gordini
Giovanna Maioli

S.I.T.

Dott. Alessandro Morini
Silvia Casavecchia
Dott. Roberto Zenobi

Piano Operativo Comunale

POC.13 Ricognizione Dichiarazioni Pubblica Utilità

Scheda predisposta per future Dichiarazioni di pubblica utilità
(NOTA: in rosso le istruzioni per la compilazione della scheda)

Località: **località in cui è localizzato l'ambito interessato**
Tav. POC.3: **n° tavola riferita all'elaborato POC.3**
Ambito: **identificazione dell'ambito interessato dalla Dich. di Pubbl. Utilità**

N. Scheda: **RPU + n. progr. da 1 a n**
Data ultima modifica: **data di compilaz. scheda**

Piano Operativo Comunale
2010 - 2015

Inserire qui la base catastale su cui indicare le porzioni di mappale interessate da Dichiarazione di Pubblica Utilità

ADOTTATO
PUBBLICATO
APPROVATO
PUBBLICATO

Delibera di C.C. N. 66297/102
B.U.R. N. 86

del 21/06/2010
del 07/07/2010

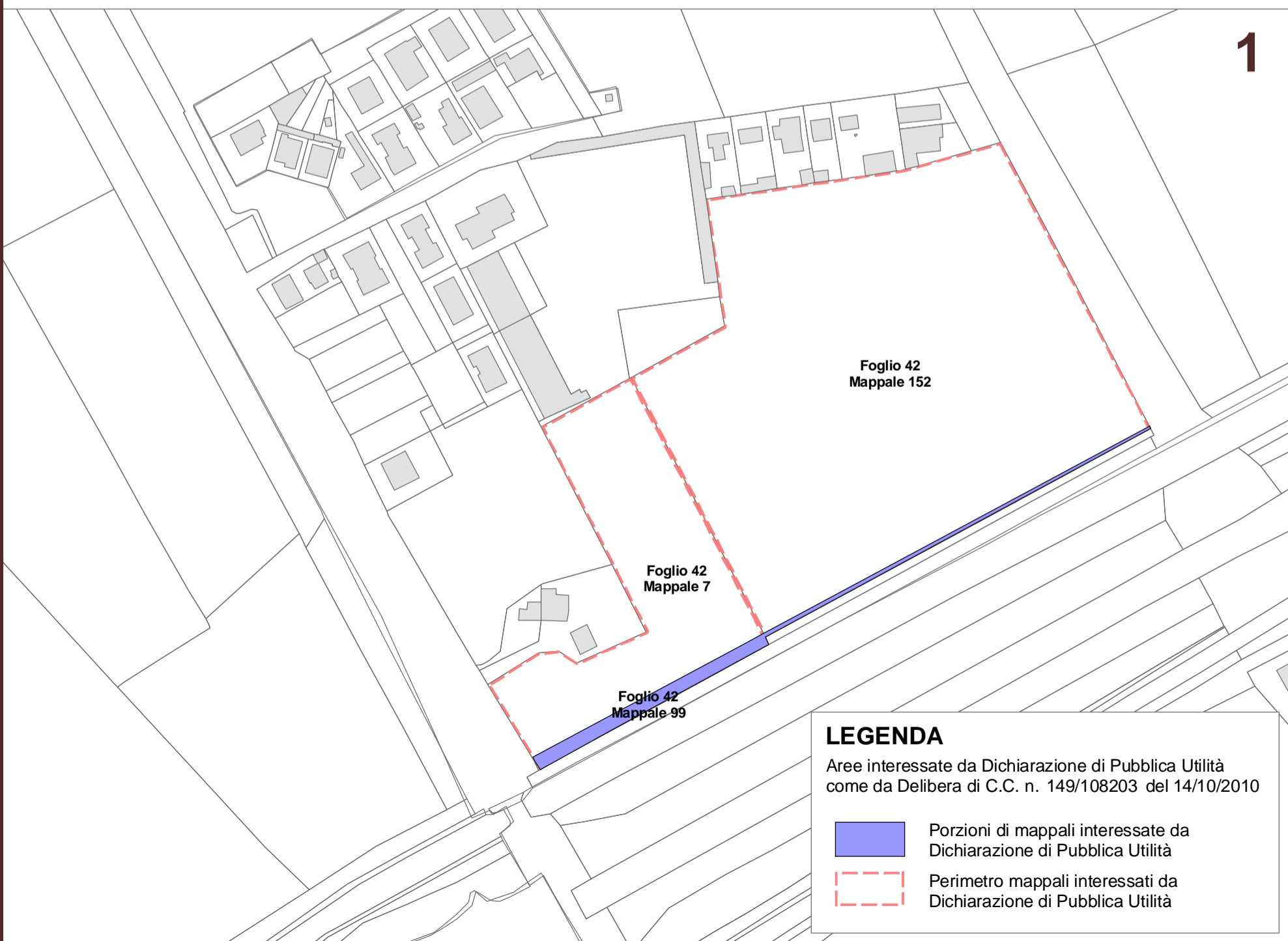
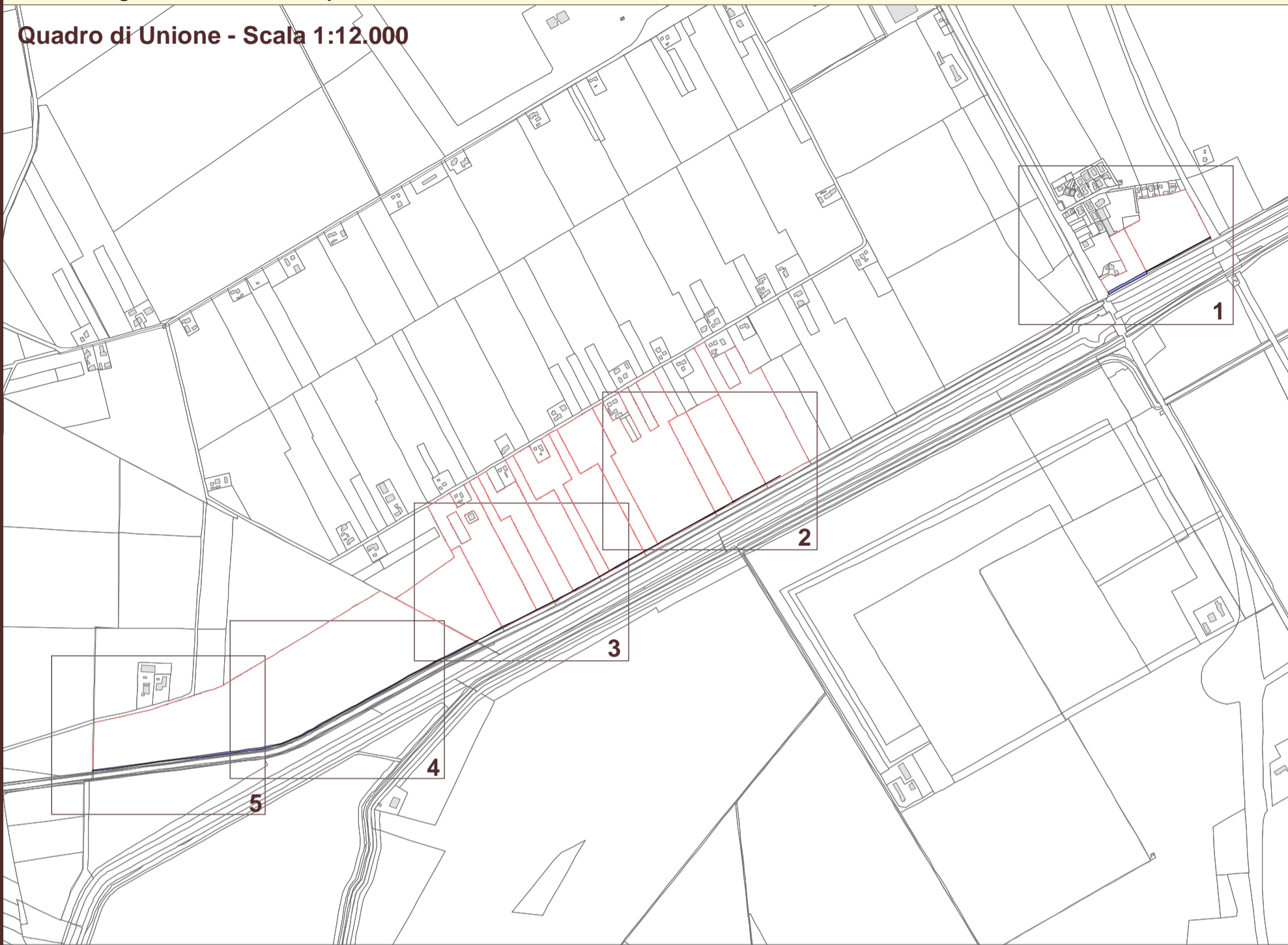
Delibera di C.C. N. 23970/37
B.U.R. N. 48

del 10/03/2011
del 30/03/2011

Scala 1:

Scala variabile a seconda dell'ambito rappresentato

Quadro di Unione - Scala 1:12.000



LEGENDA

Aree interessate da Dichiarazione di Pubblica Utilità come da Delibera di C.C. n. 149/108203 del 14/10/2010

- Porzioni di mappali interessate da Dichiarazione di Pubblica Utilità
- Perimetro mappali interessati da Dichiarazione di Pubblica Utilità

ADOTTATO
PUBBLICATO

Delibera di C.C. N. 66297/102 del 21/06/2010
B.U.R. N. 86 del 07/07/2010

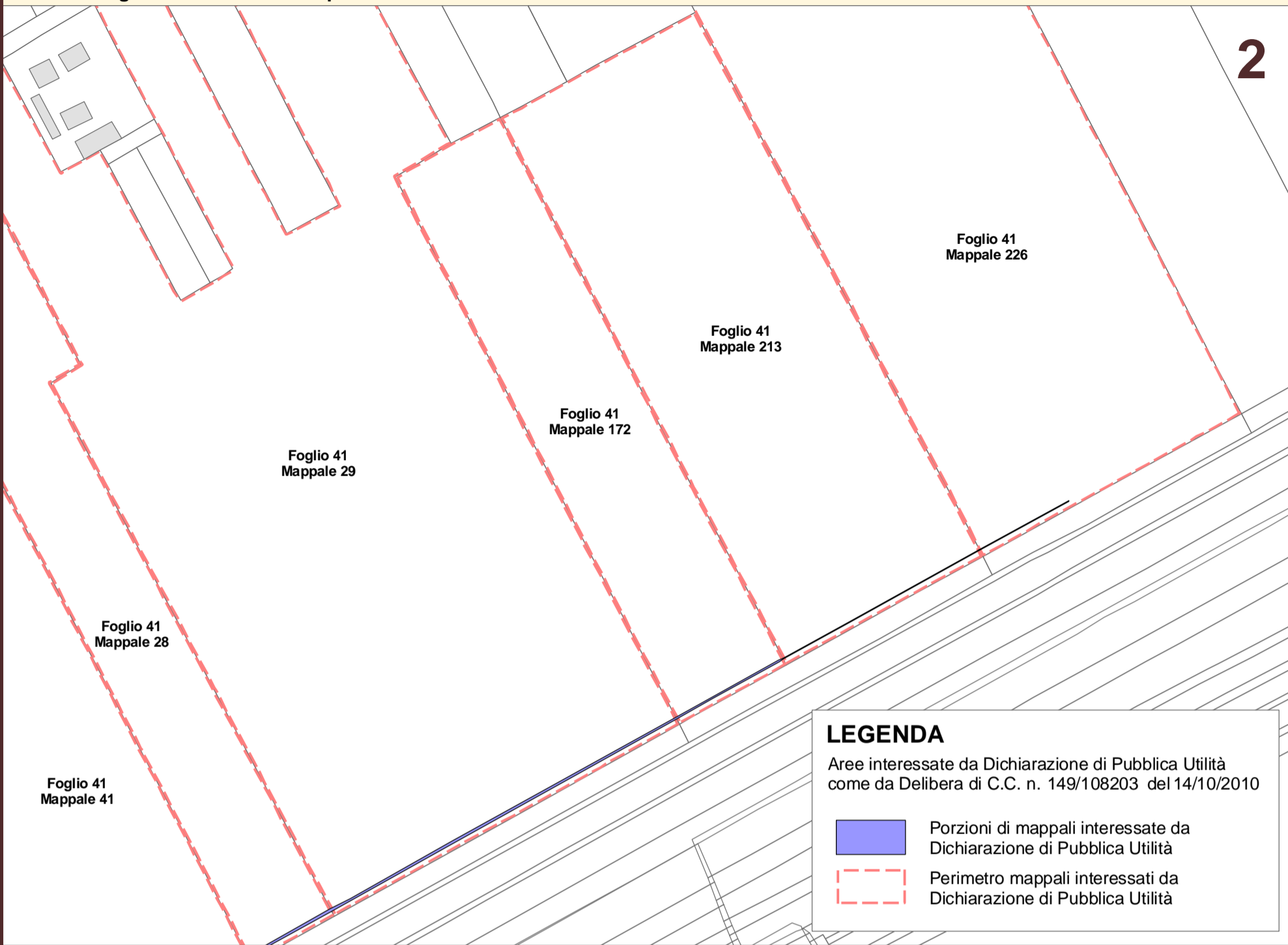
APPROVATO
PUBBLICATO

Delibera di C.C. N. 23970/37 del 10/03/2011
B.U.R. N. 48 del 30/03/2011

Località: SAVIO
Tav. POC.3: 072 LE GHIAINE, 079 OSTERIA, 080 LA MANZONA
Ambito: Argine Sinistro Scolo Acquara Alta

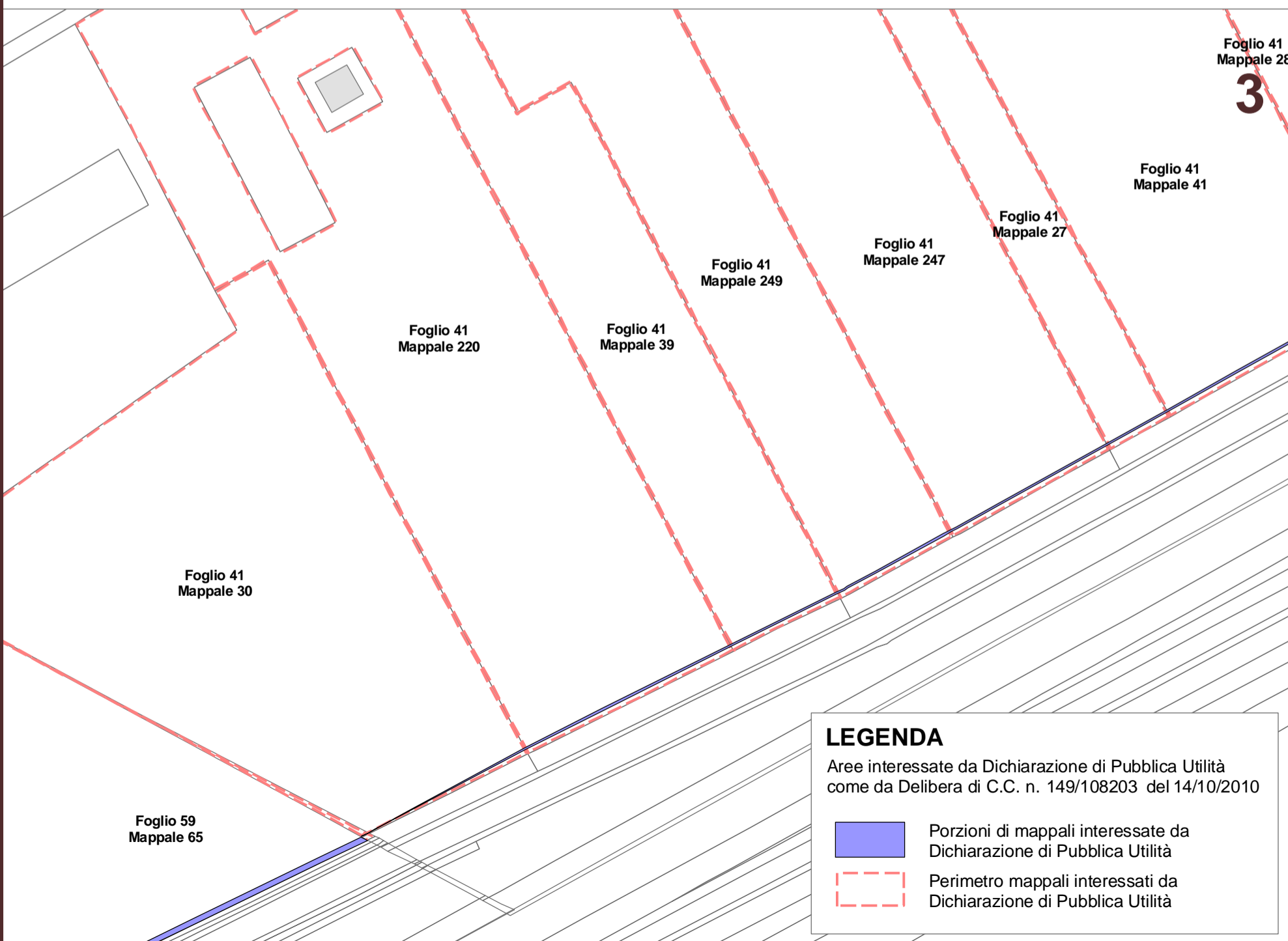
N. Scheda: **RPU01**
Data ultima modifica: 28/02/2011

Piano Operativo Comunale
2010 - 2015



LEGENDA
Aree interessate da Dichiarazione di Pubblica Utilità come da Delibera di C.C. n. 149/108203 del 14/10/2010

- Porzioni di mappali interessate da Dichiarazione di Pubblica Utilità
- Perimetro mappali interessati da Dichiarazione di Pubblica Utilità



LEGENDA
Aree interessate da Dichiarazione di Pubblica Utilità come da Delibera di C.C. n. 149/108203 del 14/10/2010

- Porzioni di mappali interessate da Dichiarazione di Pubblica Utilità
- Perimetro mappali interessati da Dichiarazione di Pubblica Utilità

ADOTTATO del 21/06/2010
PUBBLICATO del 07/07/2010
APPROVATO del 10/03/2011
PUBBLICATO del 30/03/2011

Delibera di C.C. N. 66297/102
B.U.R. N. 86
Delibera di C.C. N. 23970/37
B.U.R. N. 48

Località: SAVIO
Tav. POC.3: 072 LE GHIAINE, 079 OSTERIA, 080 LA MANZONA
Ambito: Argine Sinistro Scolo Acquara Alta

N. Scheda: **RPU01**
Data ultima modifica: 28/02/2011

Piano Operativo Comunale
2010 - 2015

Foglio 41
Mappale 30



4

Foglio 59
Mappale 65



LEGENDA

Aree interessate da Dichiarazione di Pubblica Utilità
come da Delibera di C.C. n. 149/108203 del 14/10/2010



-  Porzioni di mappali interessate da Dichiarazione di Pubblica Utilità
-  Perimetro mappali interessati da Dichiarazione di Pubblica Utilità

5

Foglio 59
Mappale 65

LEGENDA

Aree interessate da Dichiarazione di Pubblica Utilità
come da Delibera di C.C. n. 149/108203 del 14/10/2010

-  Porzioni di mappali interessate da Dichiarazione di Pubblica Utilità
-  Perimetro mappali interessati da Dichiarazione di Pubblica Utilità

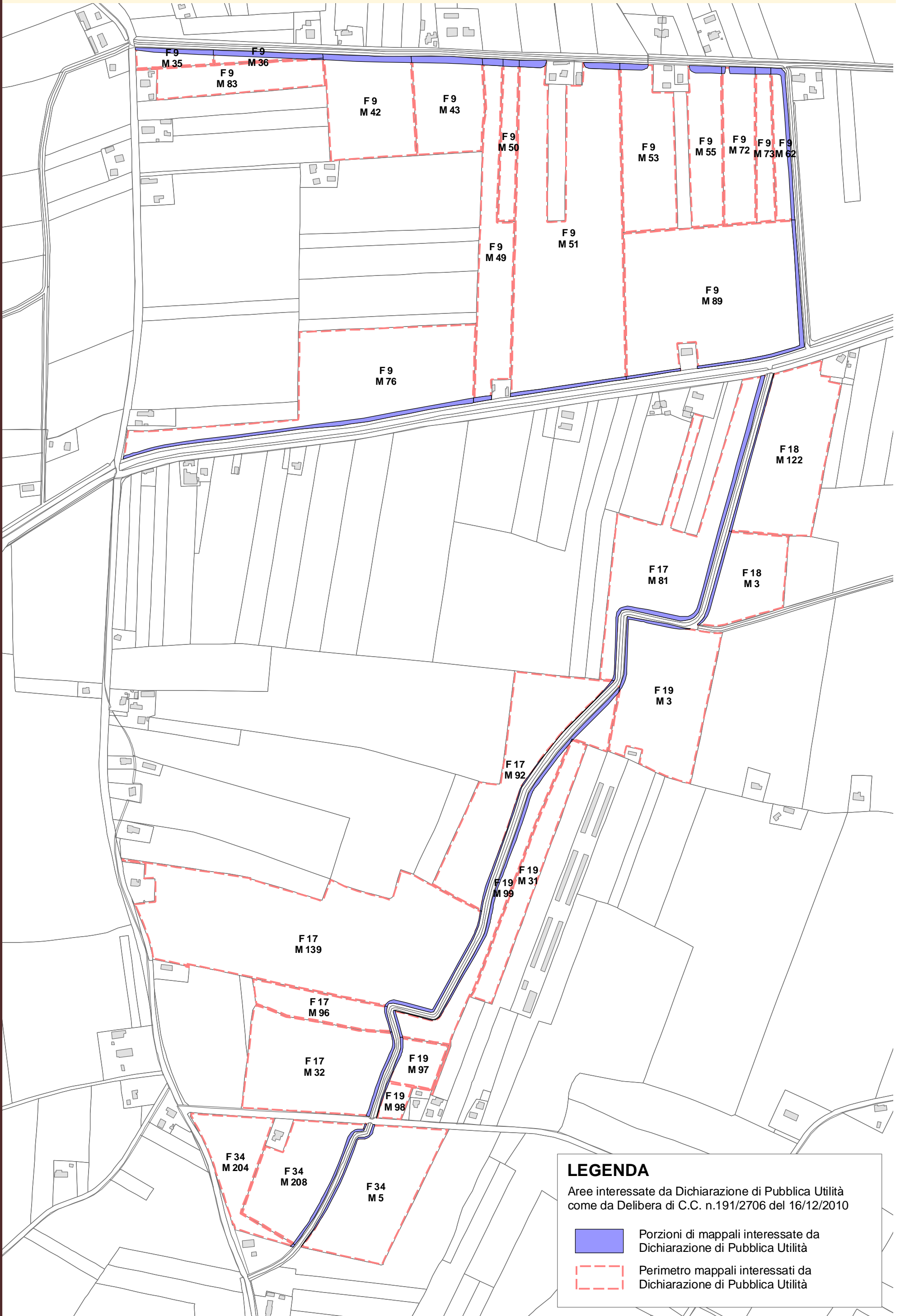
ADOTTATO
PUBBLICATO
APPROVATO
PUBBLICATO

Delibera di C.C. N. 66297/102
B.U.R. N. 86

del 21/06/2010
del 07/07/2010

Delibera di C.C. N. 23970/37
B.U.R. N. 48

del 10/03/2011
del 30/03/2011



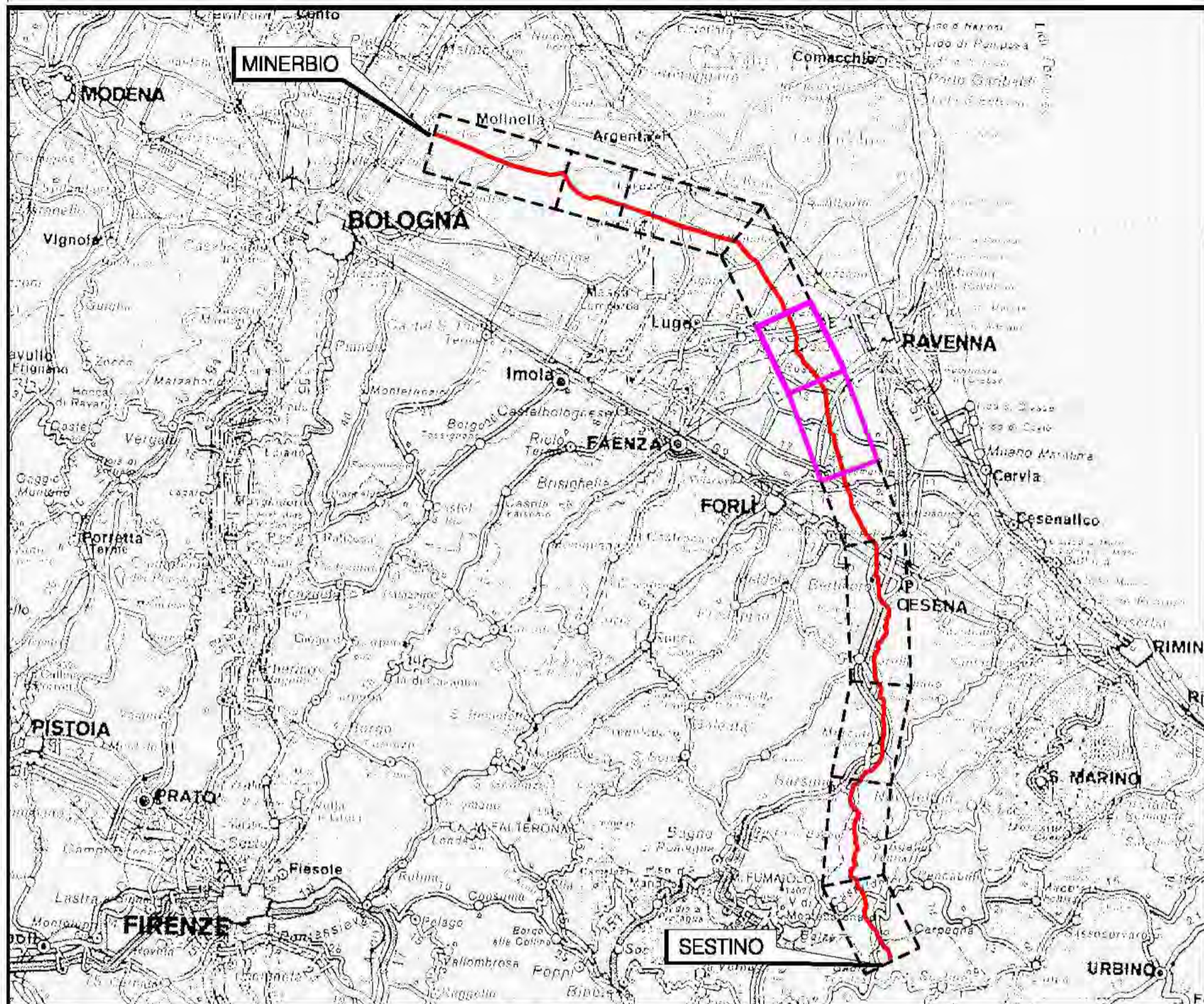
LEGENDA
 Aree interessate da Dichiarazione di Pubblica Utilità come da Delibera di C.C. n.191/2706 del 16/12/2010

- Porzioni di mappali interessate da Dichiarazione di Pubblica Utilità
- Perimetro mappali interessati da Dichiarazione di Pubblica Utilità

del 21/06/2010
 del 07/07/2010
 del 10/03/2011
 del 30/03/2011














Delibera di C.C. N. 66297/102
 B.U.R. N. 86
 Delibera di C.C. N. 23970/37
 B.U.R. N. 48

ADOTTATO PUBBLICATO
 APPROVATO PUBBLICATO



COROGRAFIA Scala 1:800.000

LEGENDA

-  Fascia di vincolo preordinato all'esproprio coincidente con la fascia di servitù
-  Ampliamento impianto esistente
-  Strade di accesso definitive
-  Area di occupazione temporanea
-  Allargamenti in corrispondenza di fiumi/infrastrutture esistenti
-  Strade di accesso provvisorie alle aree di passaggio
-  Piazzole provvisorie per i materiali
-  Impianti in progetto
-  Impianti esistenti
-  Metanodotto in progetto
-  Vertice
-  Picchetto
-  Gasdotti Snam in esercizio

FUNZIONALI

AREE SOGGETTE A V.P.E.

IMPIANTO IN PROGETTO

STRADE DI ACCESSO DEFINITIVE

ALLARGAMENTI

STRADE DI ACCESSO PROVVISORIE ALLE AREE DI PASSAGGIO

PIAZZOLE PROVVISORIE PER MATERIALI

P42

CONFINI AMMINISTRATIVI

DATI CARATTERISTICI

DATI DI COSTRUZIONE

PRESSIONE MASSIMA DI PROGETTO (DP) 75.0 bar
 GRADO DI UTILIZZAZIONE DICHIARATO $f = 0.72$
 GRADO DI UTILIZZAZIONE ADOTTATO
 - linea a spessore normale $f = 0.67$
 - linea a spessore maggiorato $f = 0.57$

REALIZZATO IN CONFORMITA' AL D.M. 17/04/08

DATI DI ESERCIZIO (C.P.I.)

PRESSIONE MASSIMA DI ESERCIZIO (MOP) 75.0 bar
 GRADO DI UTILIZZAZIONE $f = 0.72$
 IMPIANTO IN CONFORMITA' AL D.M. 17/04/08

RIVESTIMENTO GIUNTI DI SALDATURA

FASCE TERMORESTRINGENTI

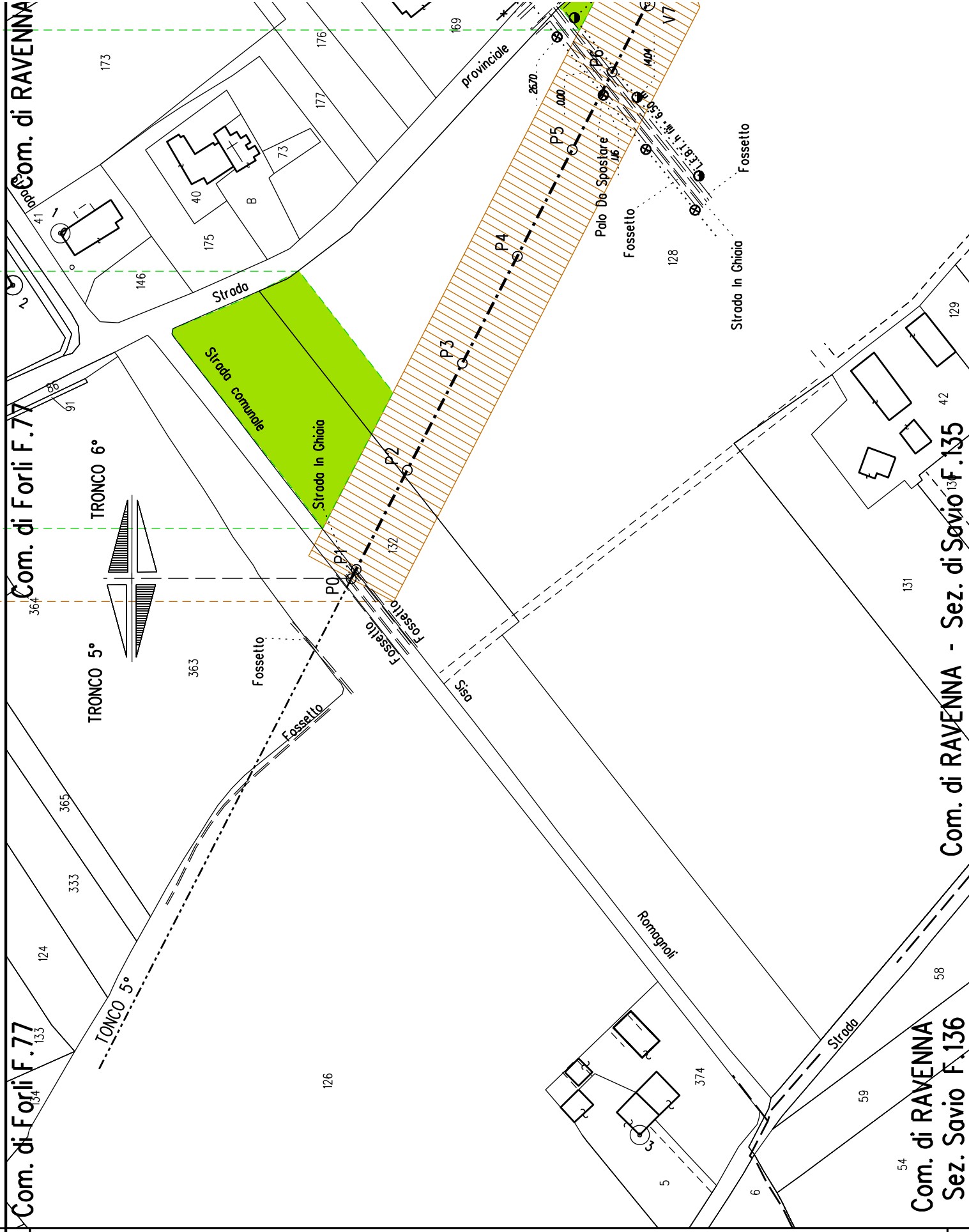
IMPIANTO MUNITO DI CAVO TELE

DATI GENERALI

DN 1200 da prog. 0 a prog. 11896
 DIAMETRO INTERNO DEFINITO DI 1184.3 mm

LUNGHEZZA TOTALE IMPIANTO 11896m.

PLANIMETRIA 1:2000



Com. di RAVENNA
 Sez. Savio F.136

CONFINI AMMINISTRATIVI

Com. di RAVENNA - Sez. di Savio F.135

Com. di Forlì F.77

Com. di RAVENNA

A130 - A131

A132

A133

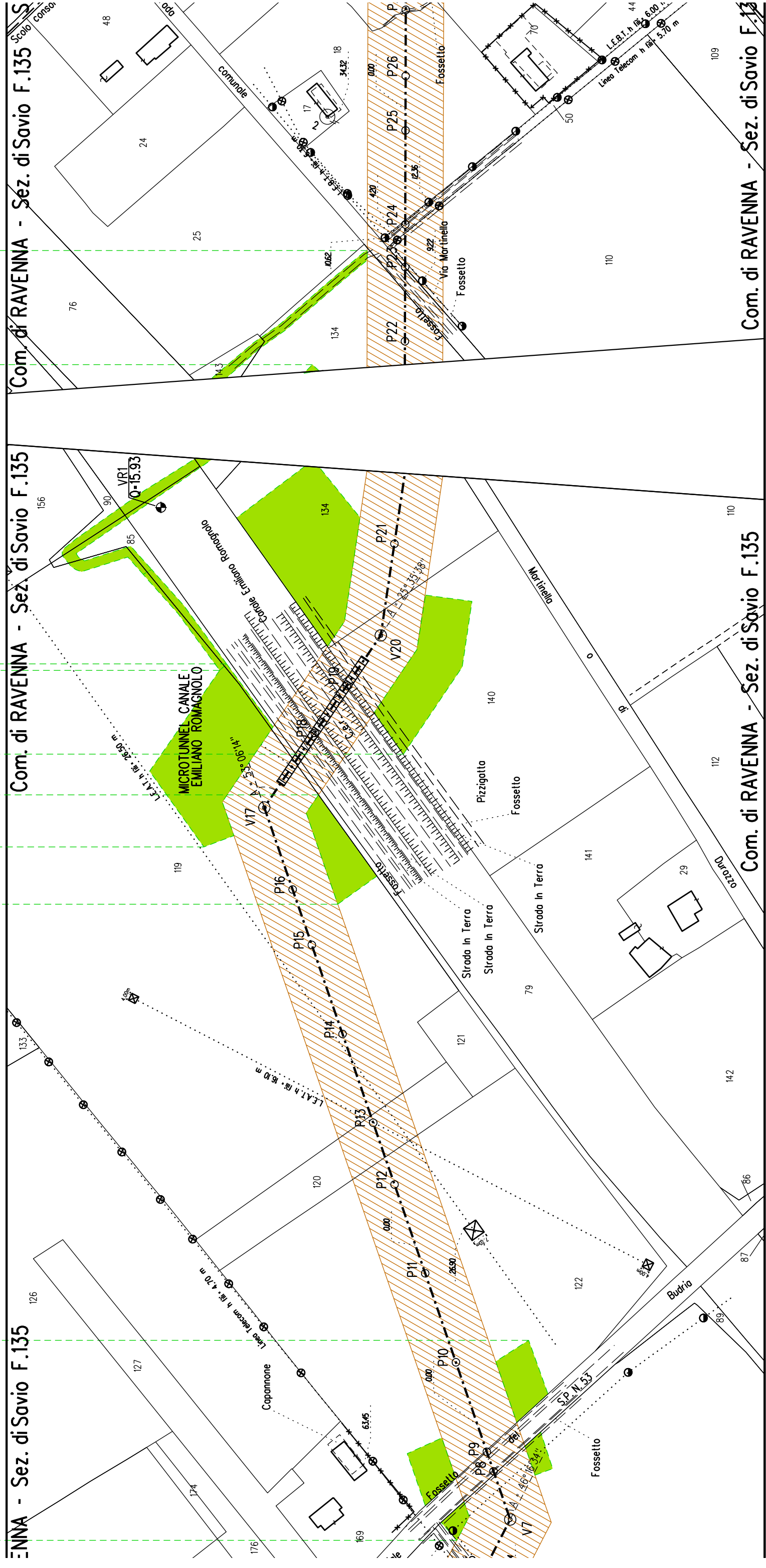
P43

S49

ENNA - Sez. di Savio F.135

Com. di RAVENNA - Sez. di Savio F.135

Com. di RAVENNA - Sez. di Savio F.135 S



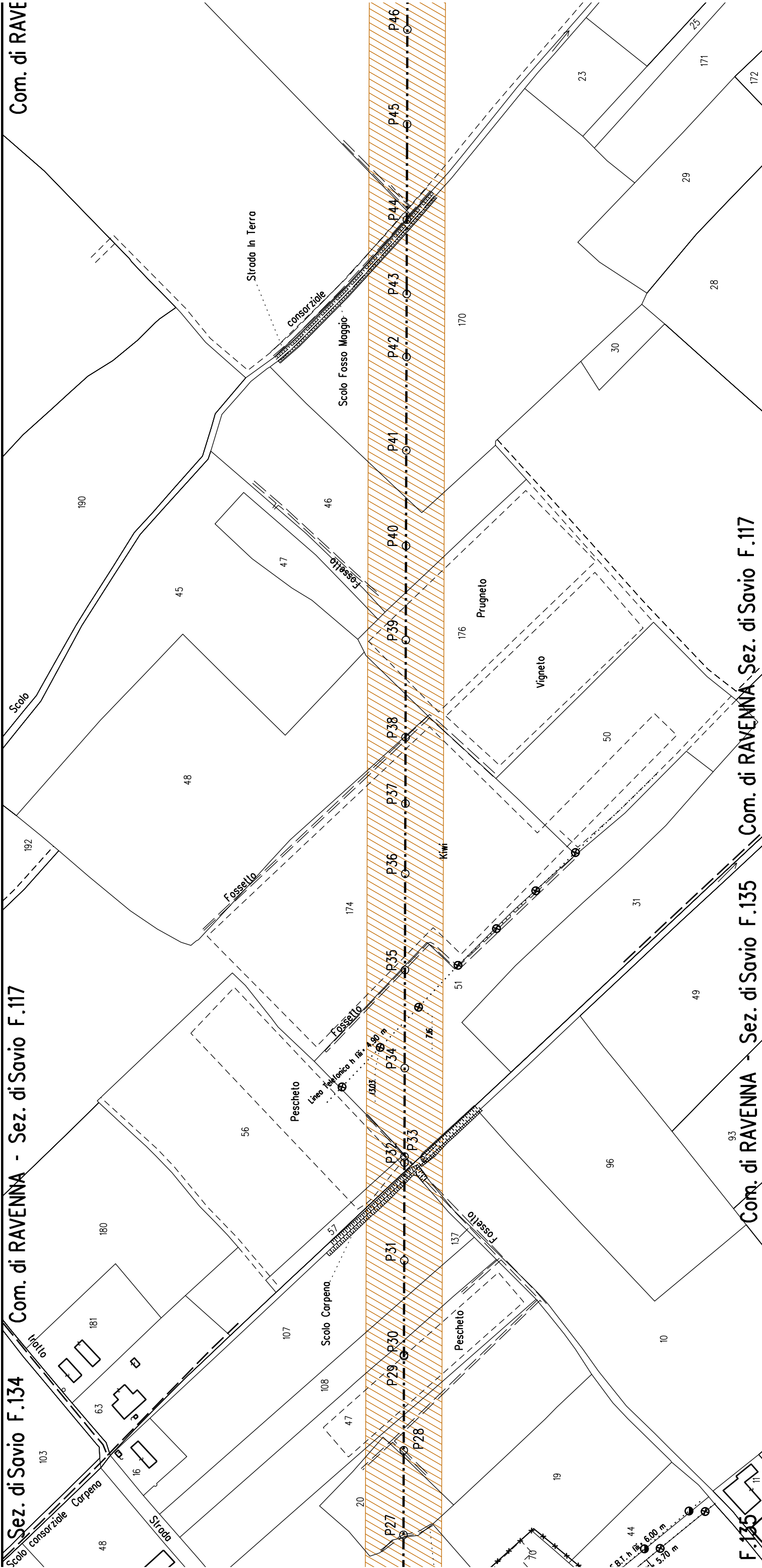
Com. di RAVENNA - Sez. di Savio F.135

Com. di RAVENNA - Sez. di Savio F.135

Sez. di Savio F.134

Com. di RAVENNA - Sez. di Savio F.117

Com. di RAVE



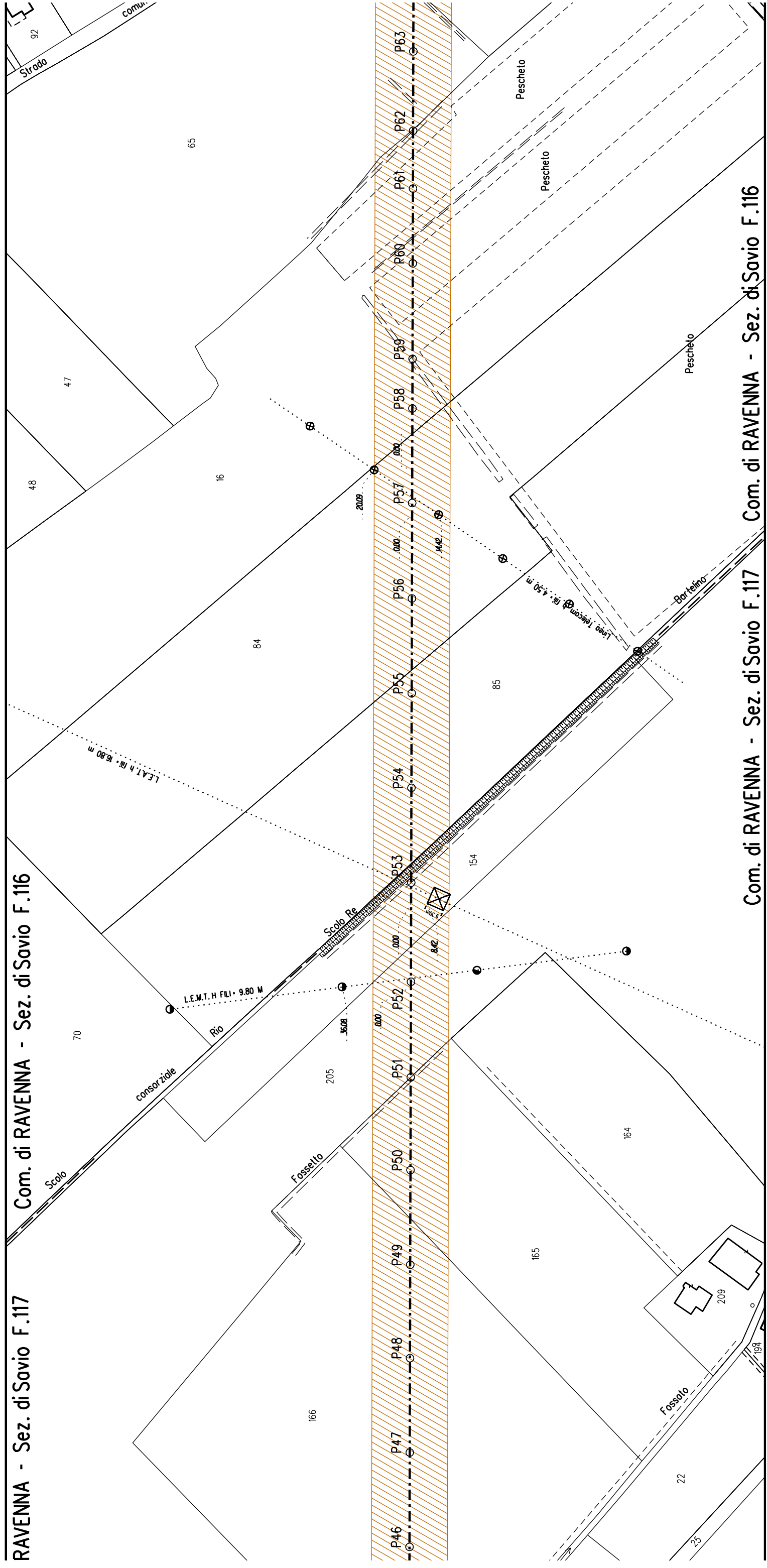
Com. di RAVENNA - Sez. di Savio F.135

Com. di RAVENNA Sez. di Savio F.117

F.135

RAVENNA - Sez. di Savio F.117

Com. di RAVENNA - Sez. di Savio F.116



Com. di RAVENNA - Sez. di Savio F.117

Com. di RAVENNA - Sez. di Savio F.116

A134

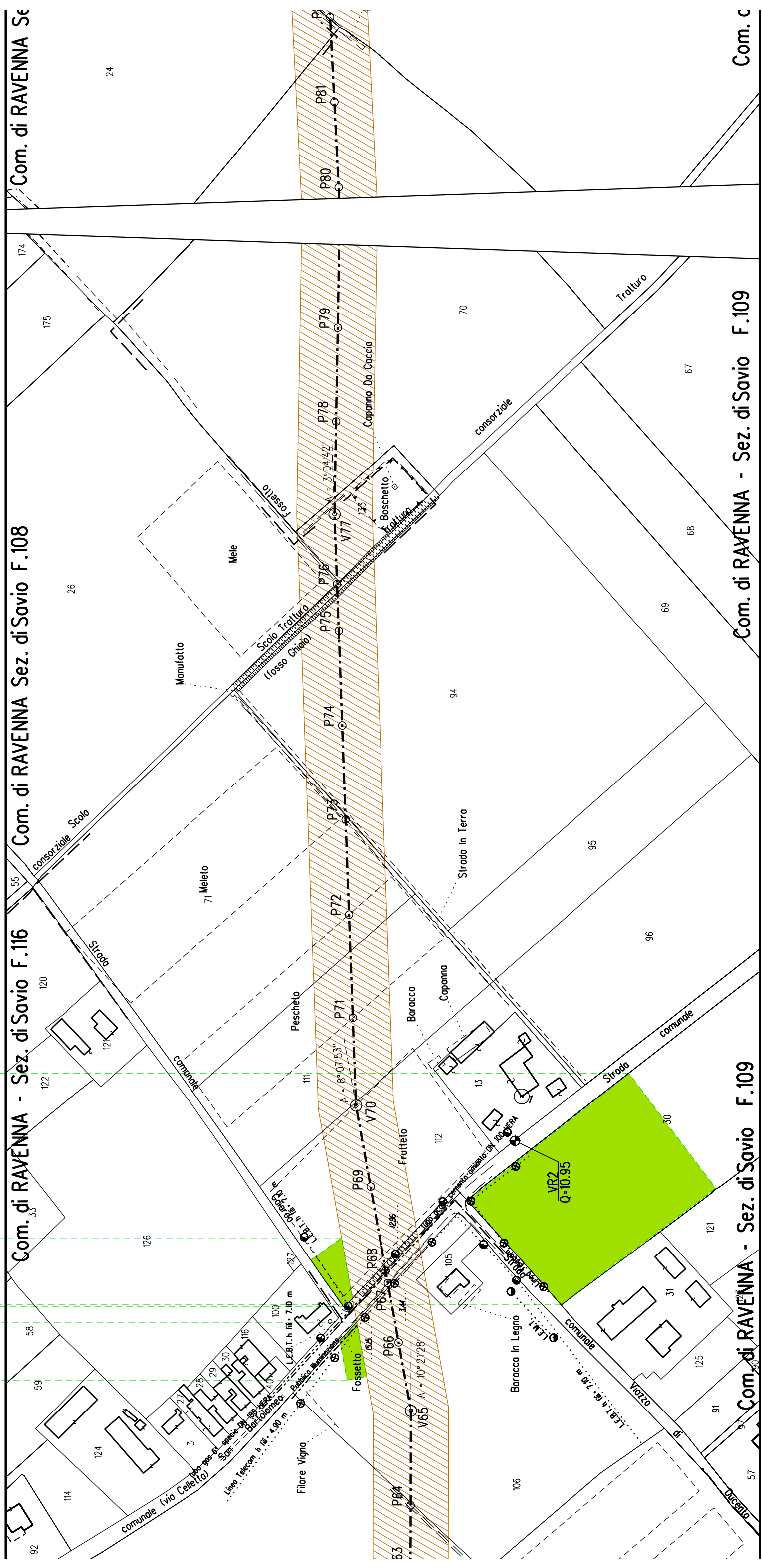
A135

P44

Com. di RAVENNA - Sez. di Savio F.116

Com. di RAVENNA Sez. di Savio F.108

Com. di RAVENNA S&C



Com. di RAVENNA - Sez. di Savio F.109

Com. di RAVENNA - Sez. di Savio F.109

Com. c

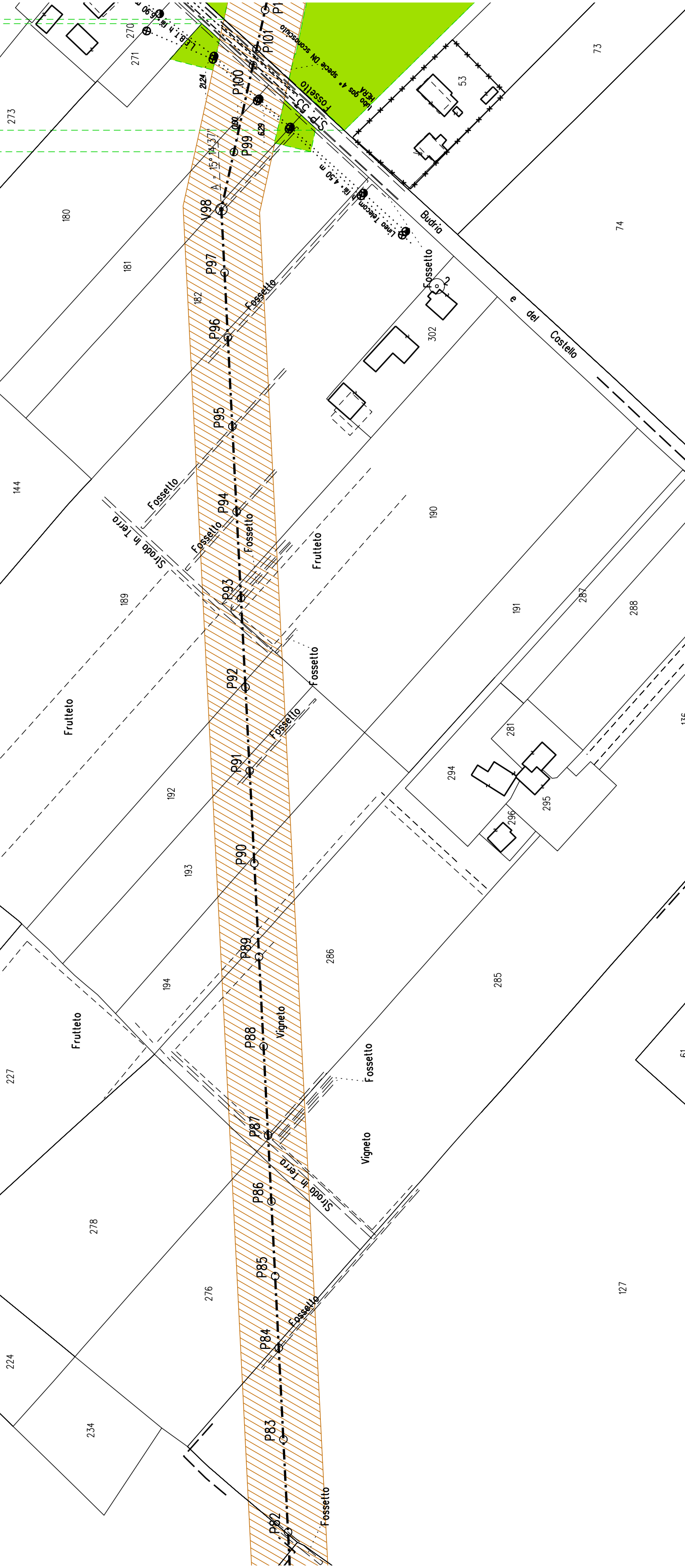
A136

P

IA Sez. di Savio F.108

Com. di RAVENNA Sez. di savio F.108

Com. di RAVENNA



Com. di RAVENNA Sez. di Savio F.109

Com. di RAVENNA Sez. di Savio F.108

Com. di RAVENNA Sez. di savio F.94

A137

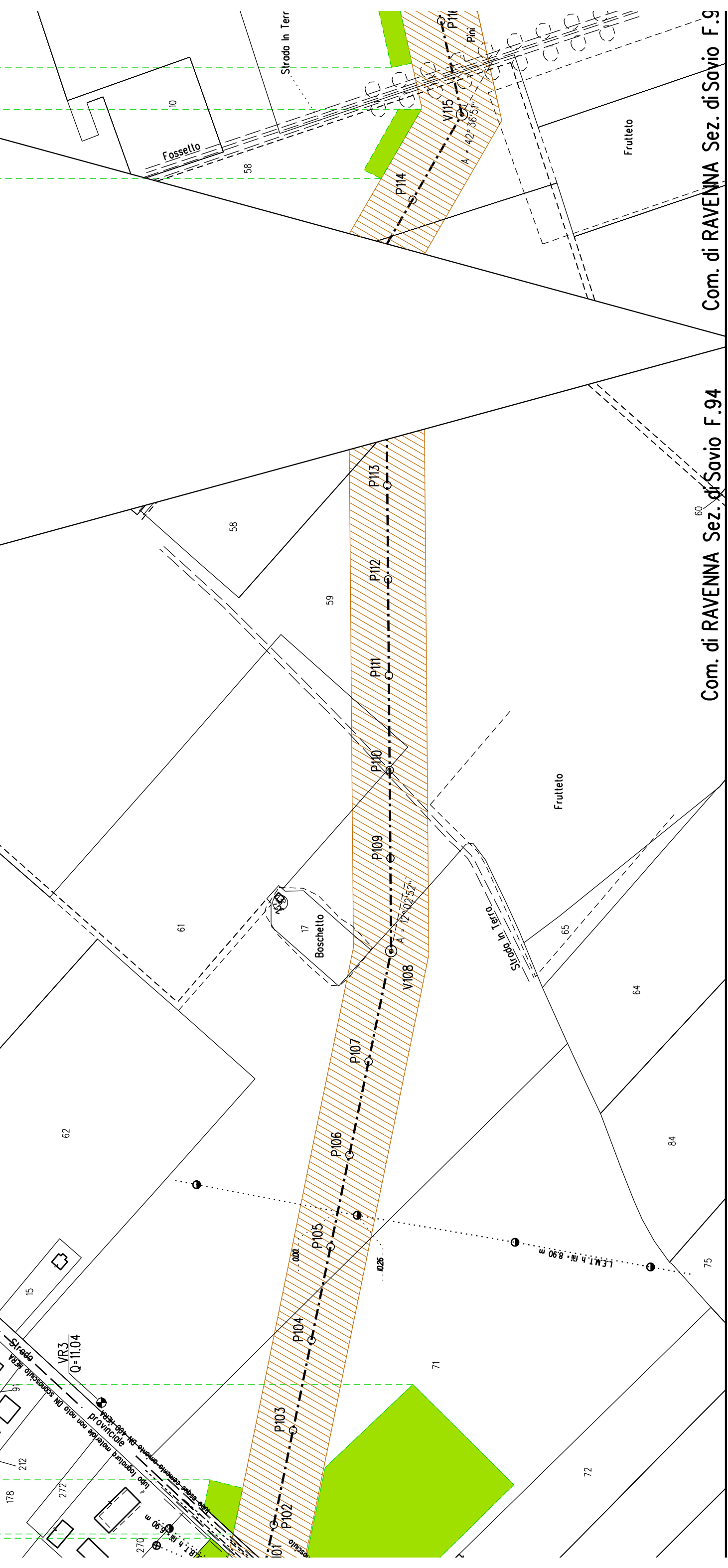
P45

A138

ENNA Sez. di Savio F.108

Com. di RAVENNA Sez. di Savio F.94

Com. di RAVI



Com. di RAVENNA Sez. di Savio F.94

Com. di RAVENNA Sez. di Savio F.9

A139

P46

S50


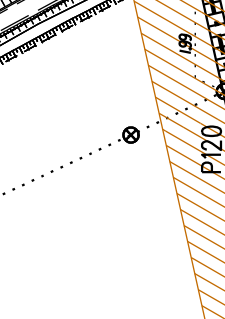
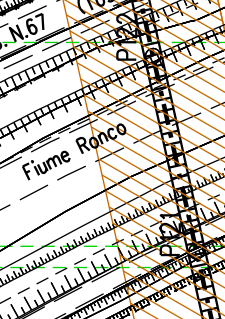
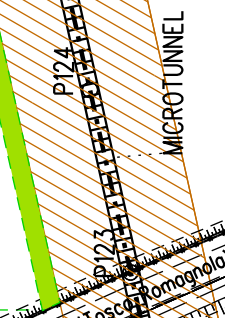
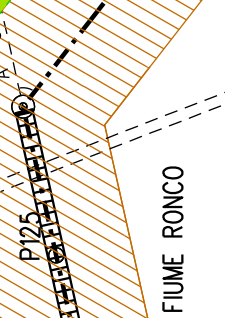
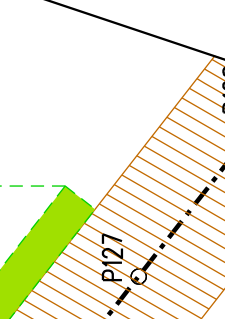

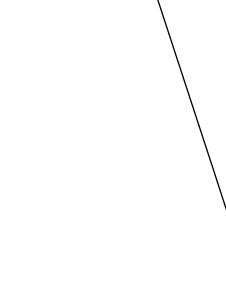
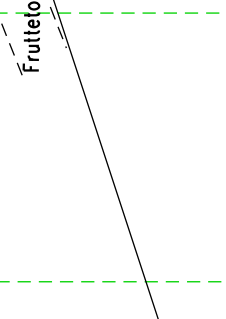

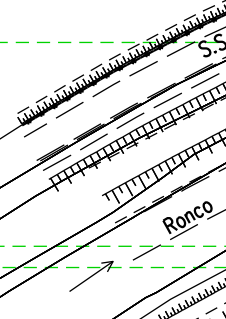
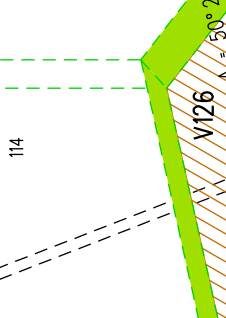
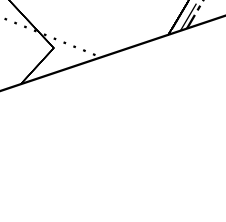
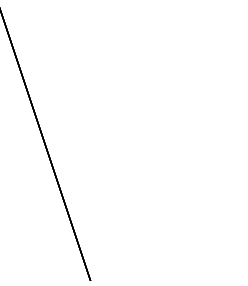

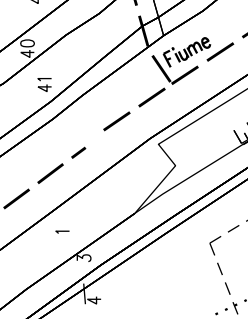
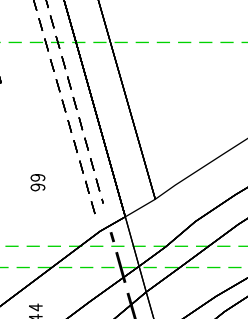
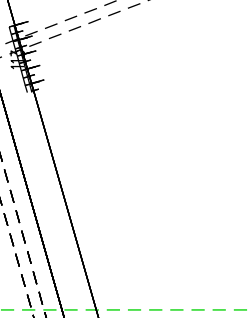
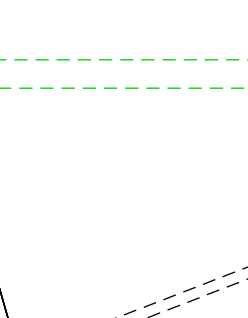
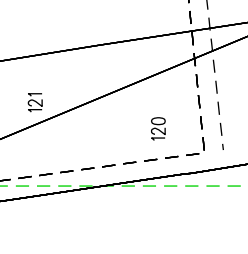
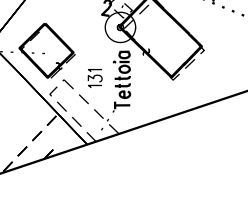
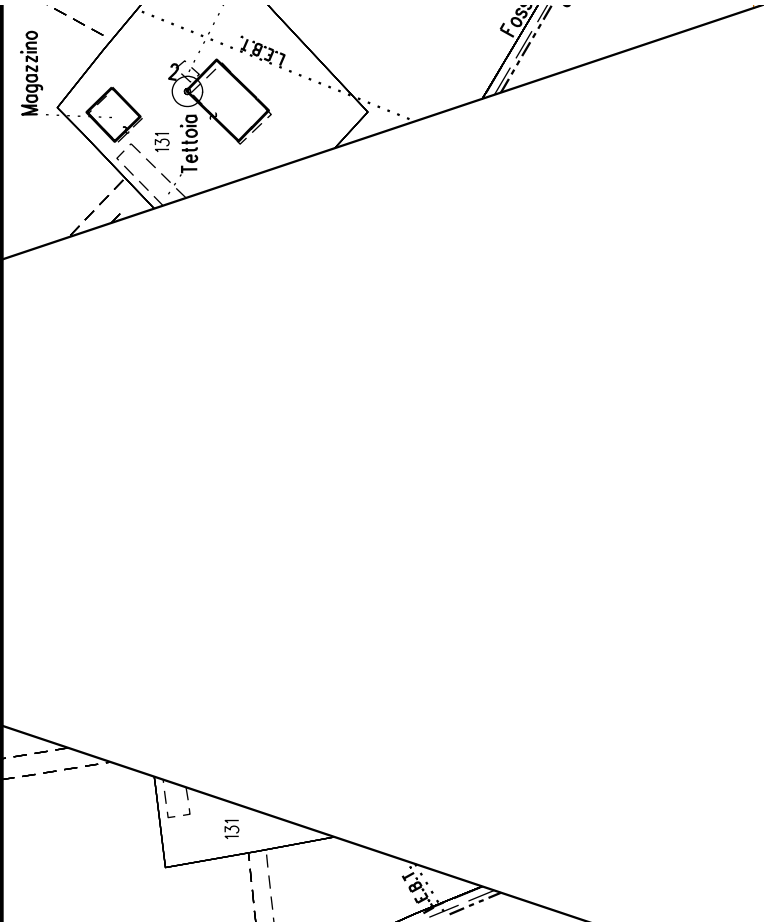
S51

A140

RAVENNA Sez. di Savio F.94

Com. di RAVENNA Sez. di RAVENNA F.253

F.246



o In Terra

MICROTUNNEL FIUME RONCO

Linea Telefonica 10.550 m.

PER CONTINUAZIONE
VEDERE STRALCIO "A"
PIAZZOLA "P46"

F.94

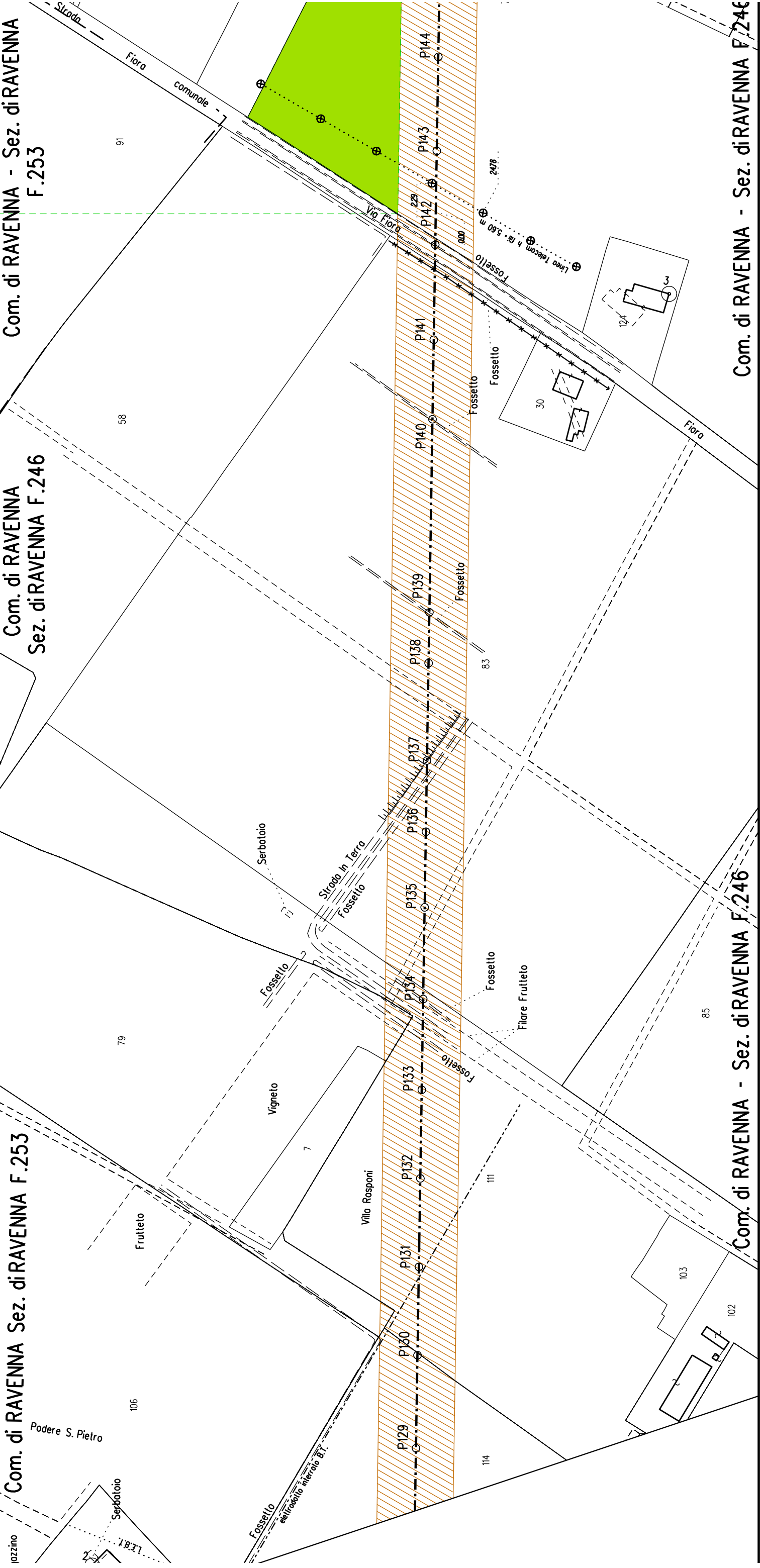
Com. di RAVENNA - Sez. Savio F.76

P47

Com. di RAVENNA Sez. di RAVENNA F.253

Com. di RAVENNA Sez. di RAVENNA F.246

Com. di RAVENNA - Sez. di RAVENNA F.253



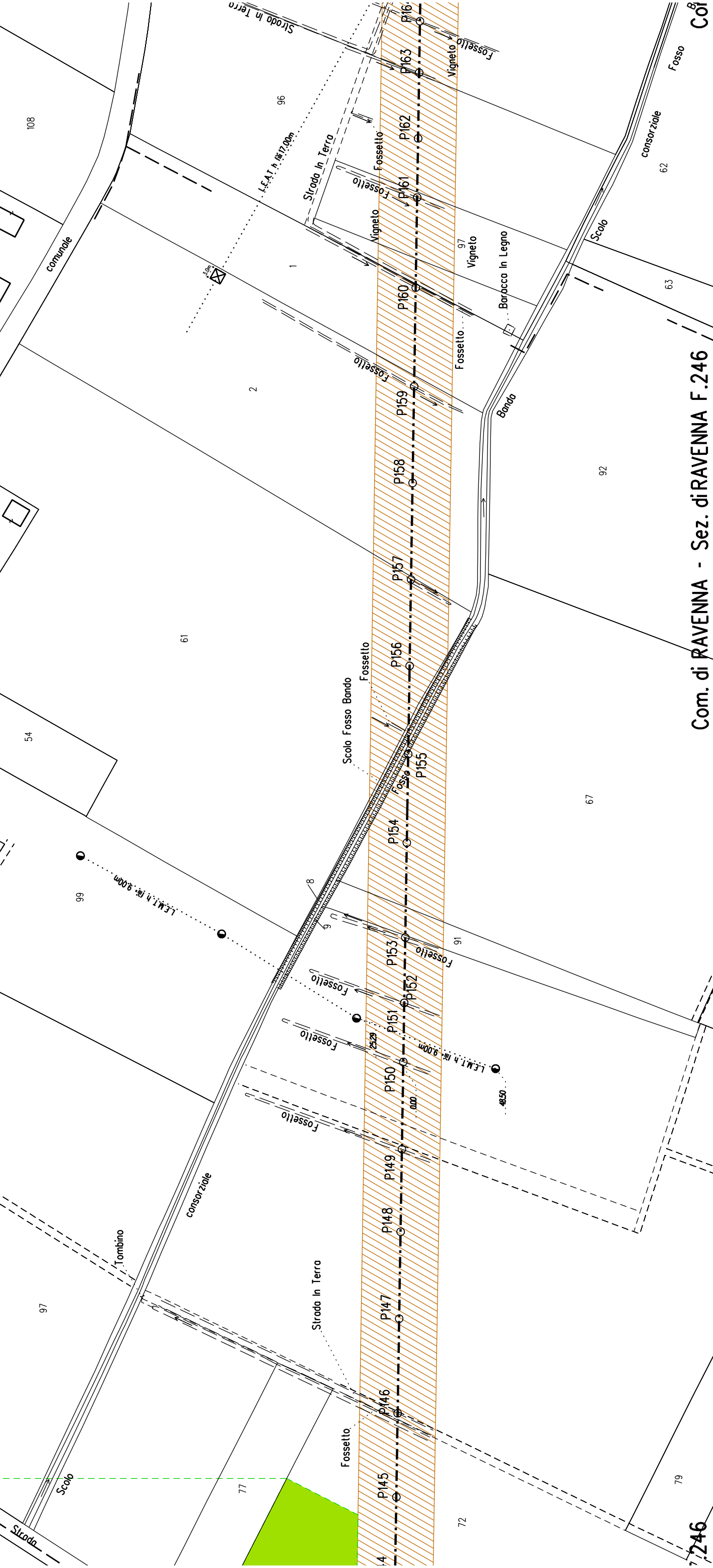
Com. di RAVENNA - Sez. di RAVENNA F.246

Com. di RAVENNA - Sez. di RAVENNA F.246

NA Com. di RAVENNA - Sez. di RAVENNA F.246

98 Com. di RAVENNA - Sez. di RAVENNA F.246

108 Com. di RAVENNA



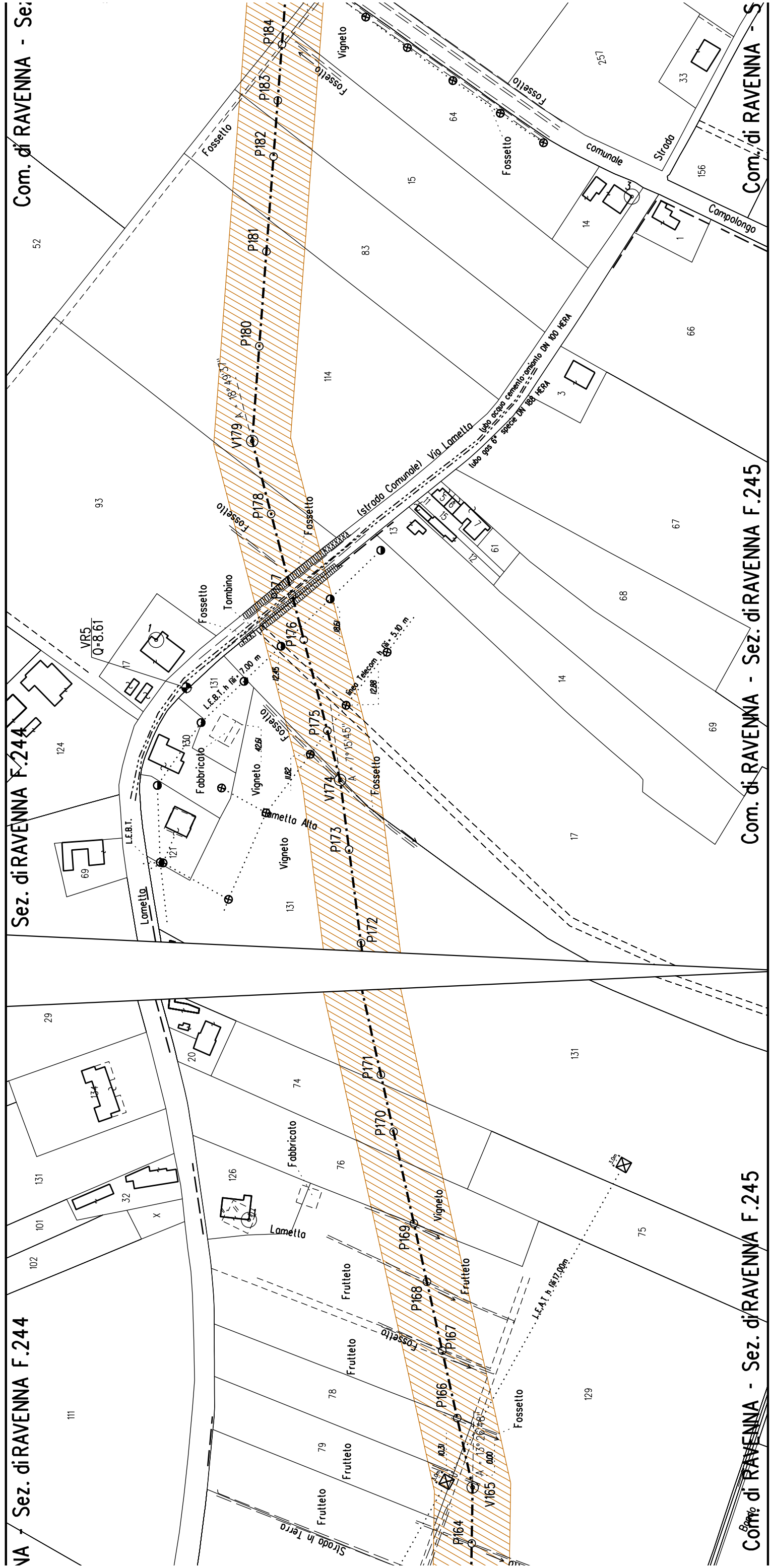
F.246

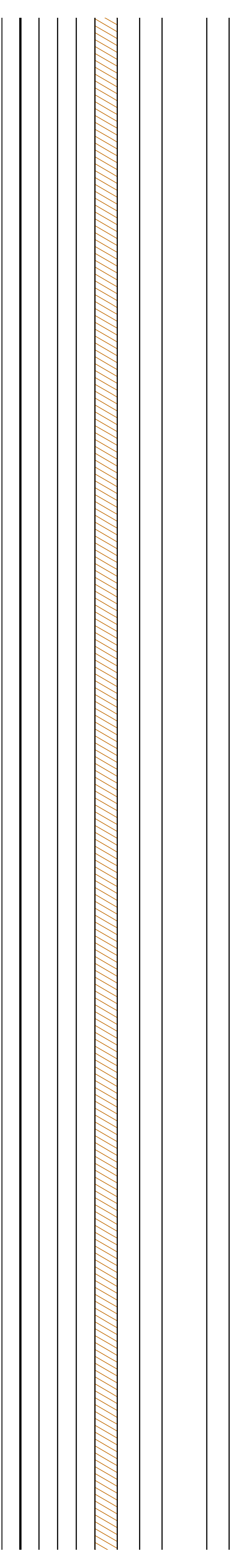
Com. di RAVENNA - Sez. di RAVENNA F.246

Com. di RAVENNA

VA / Sez. di RAVENNA F.244

Sez. di RAVENNA F.244 / Com. di RAVENNA - Se;



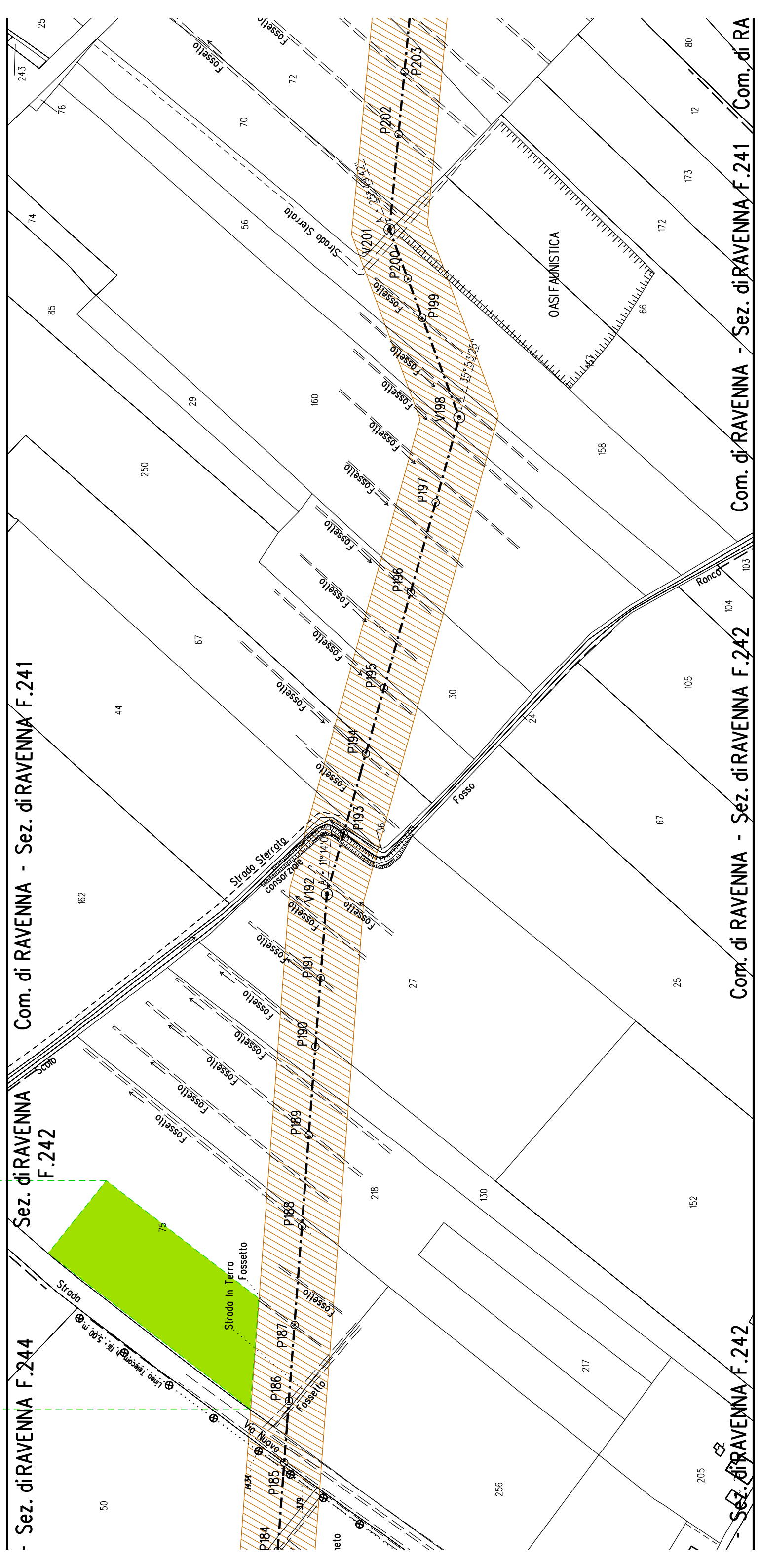


P48

- Sez. di RAVENNA F.244

Sez. di RAVENNA F.242

Com. di RAVENNA - Sez. di RAVENNA F.241

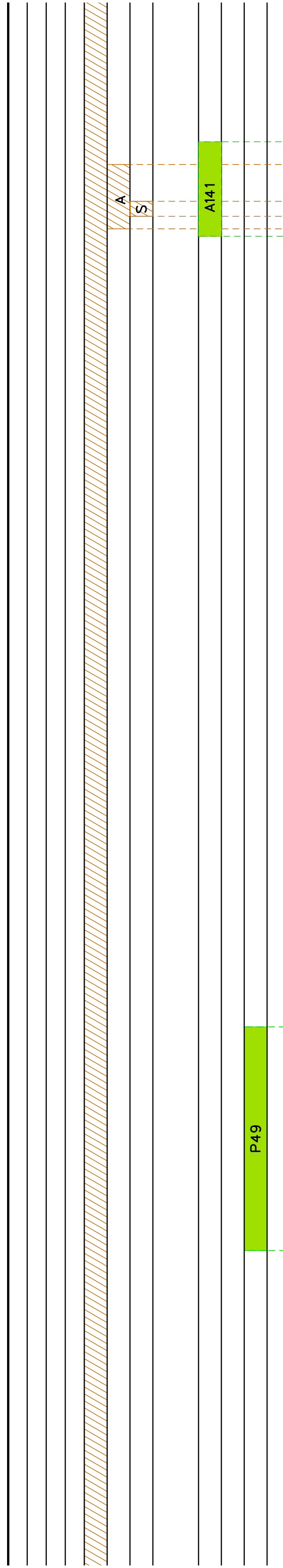


- Sez. di RAVENNA F.242

Com. di RAVENNA - Sez. di RAVENNA F.242

Com. di RAVENNA - Sez. di RAVENNA F.241

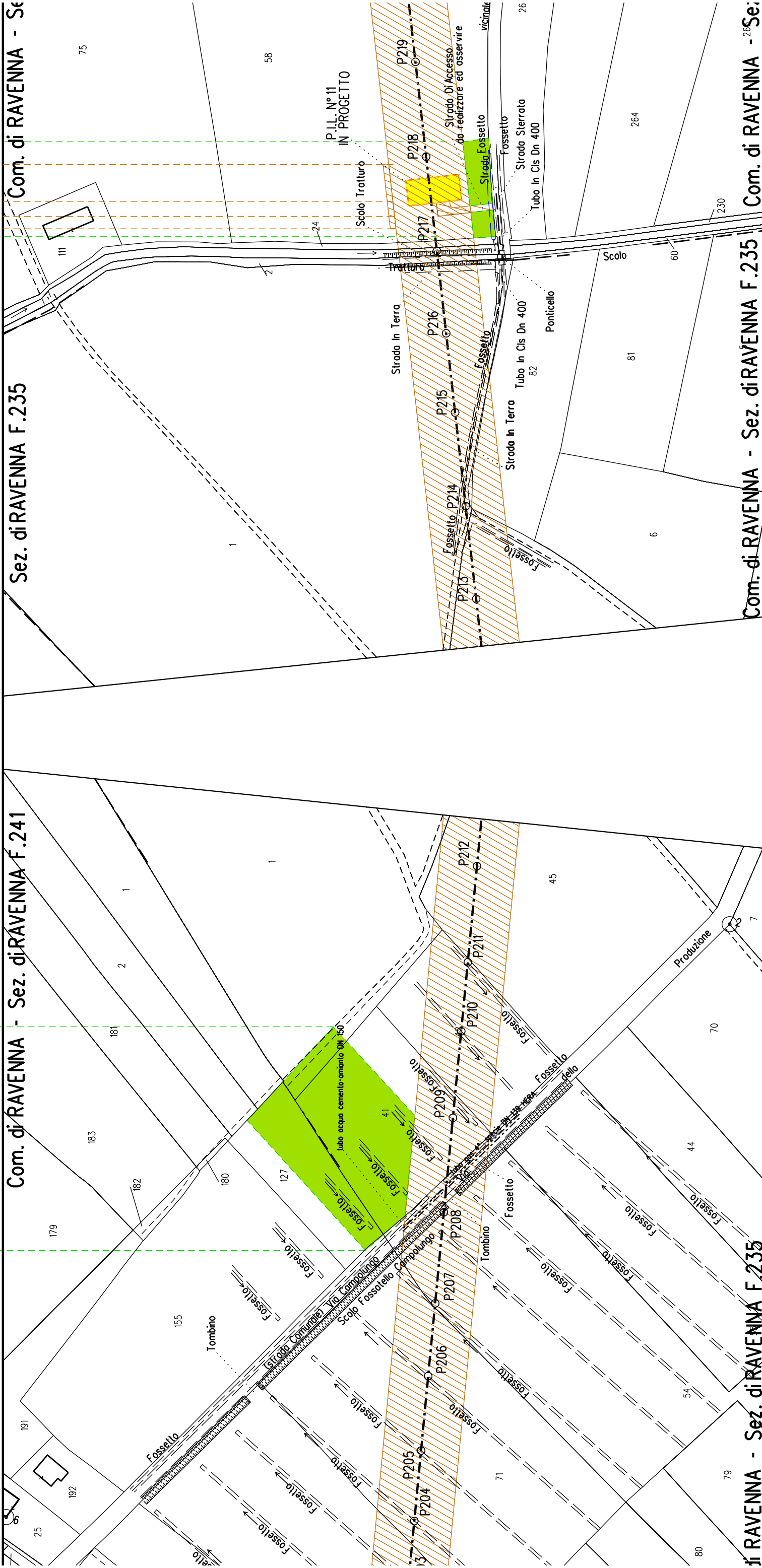
Com. di RA



Com. di RAVENNA - Sez. di RAVENNA F.241

Sez. di RAVENNA F.235

Com. di RAVENNA - Se



di RAVENNA - Sez. di RAVENNA F.235

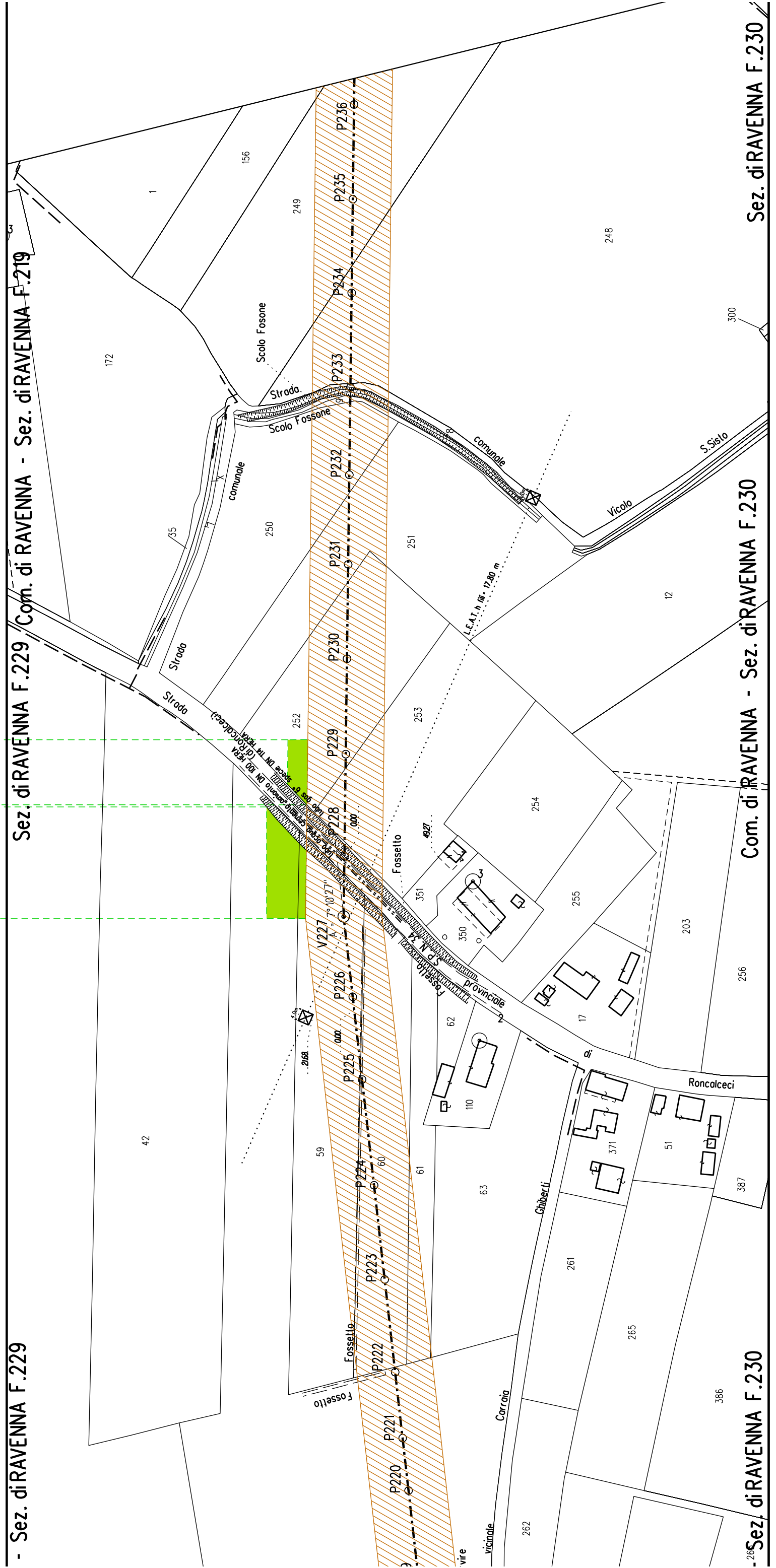
Com. di RAVENNA - Sez. di RAVENNA F.235

Com. di RAVENNA - 26-Se;

A142 A143

- Sez. di RAVENNA F.229

Sez. di RAVENNA F.229 / Com. di RAVENNA - Sez. di RAVENNA F.219



-Sez/ di RAVENNA F.230

Com. di RAVENNA - Sez. di RAVENNA F.230

Sez. di RAVENNA F.230

A144 - A145

A146

P50

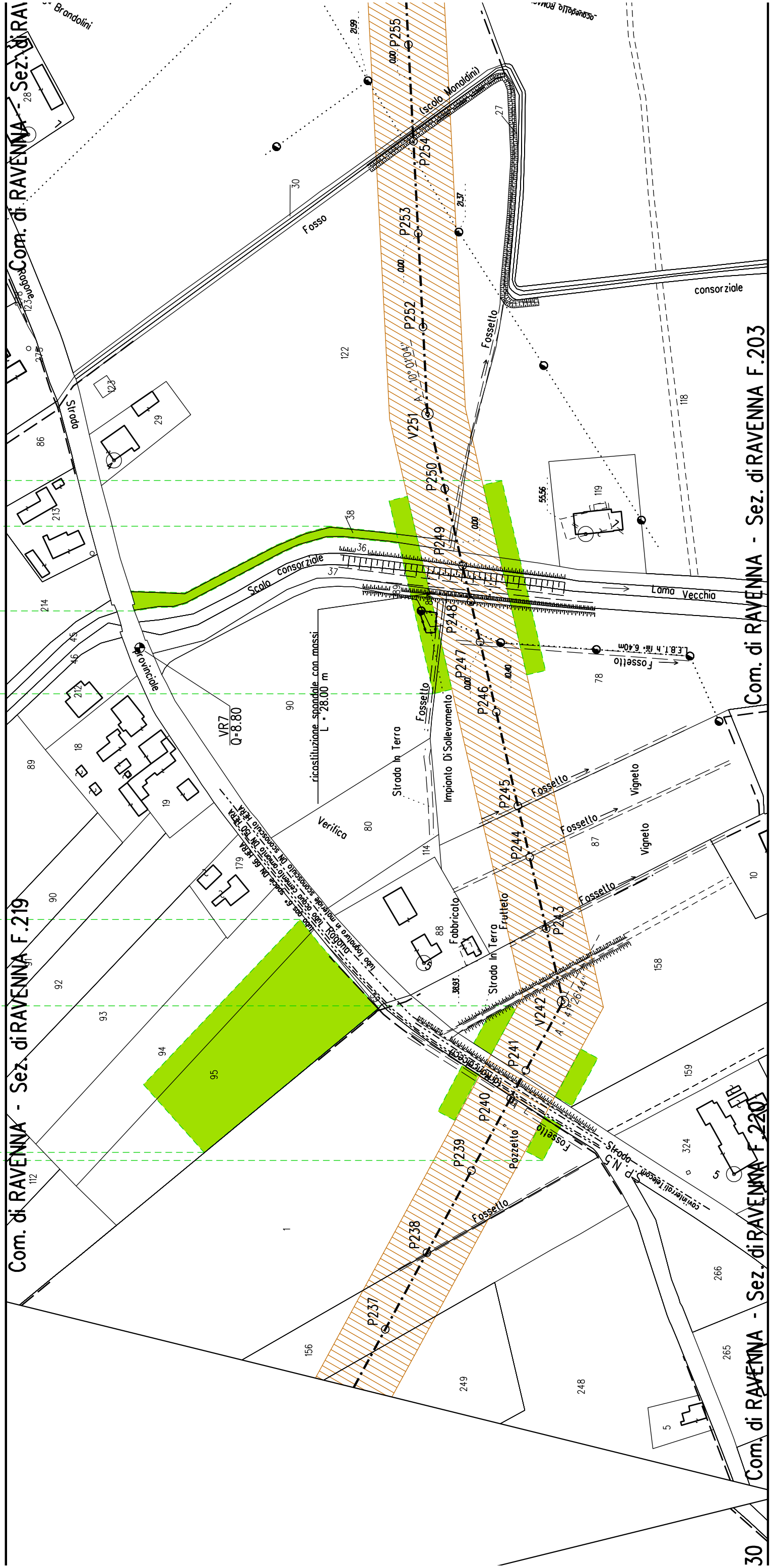
S52

Com. di RAVENNA - Sez. di RAVENNA F.219

Com. di RAVENNA - Sez. di RAI

Com. di RAVENNA - Sez. di RAVENNA F.220

Com. di RAVENNA - Sez. di RAVENNA F.203

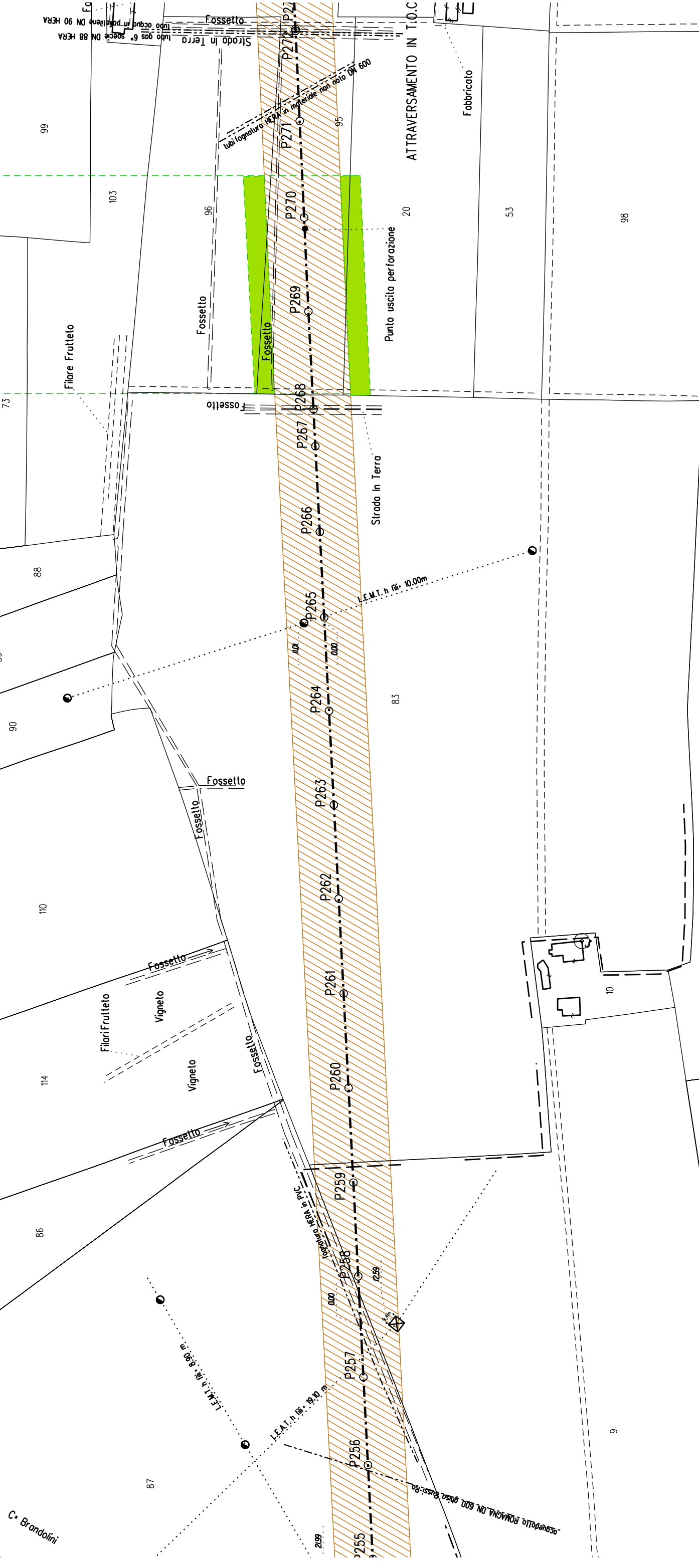


A147

RAVENNA F.202

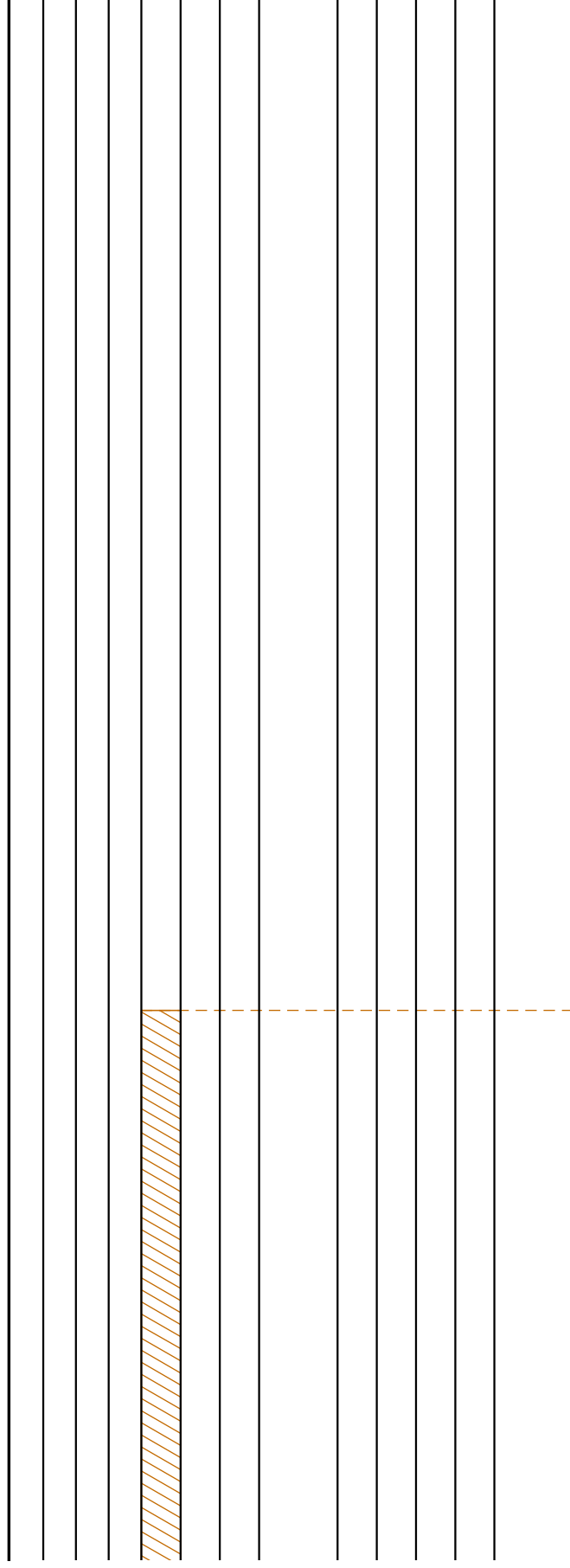
Com. di RAVENNA - Sez. di RAVENNA F.202

Com. di RAVENNA - Sez



Com. di RAVENNA - Sez. di RAVENNA F.203

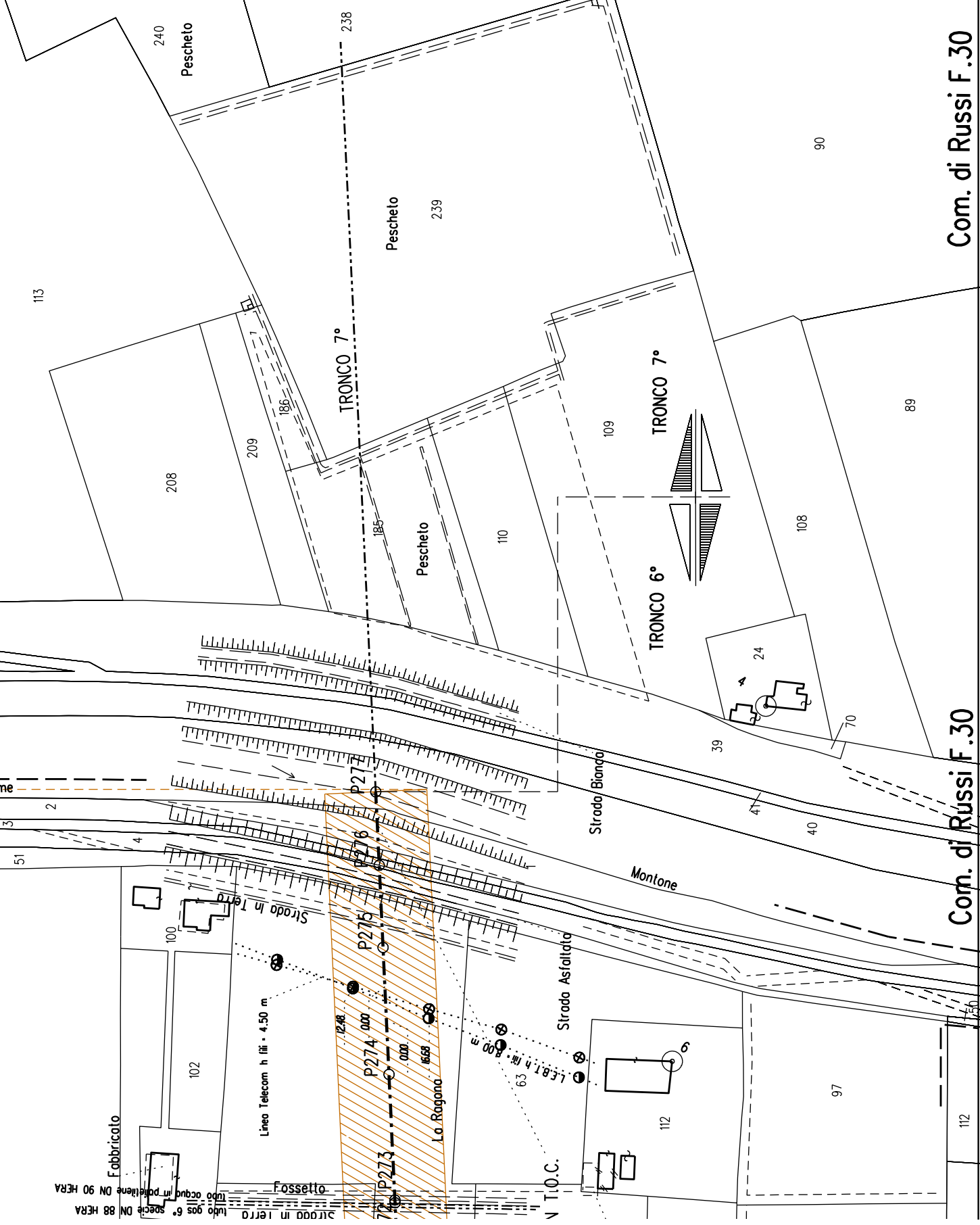
Com. di RAVENNA - Sez. di RAVENNA F.203



Sez. di RAVENNA F.202

Com. di Russi F.30

Com. di Russi F.30



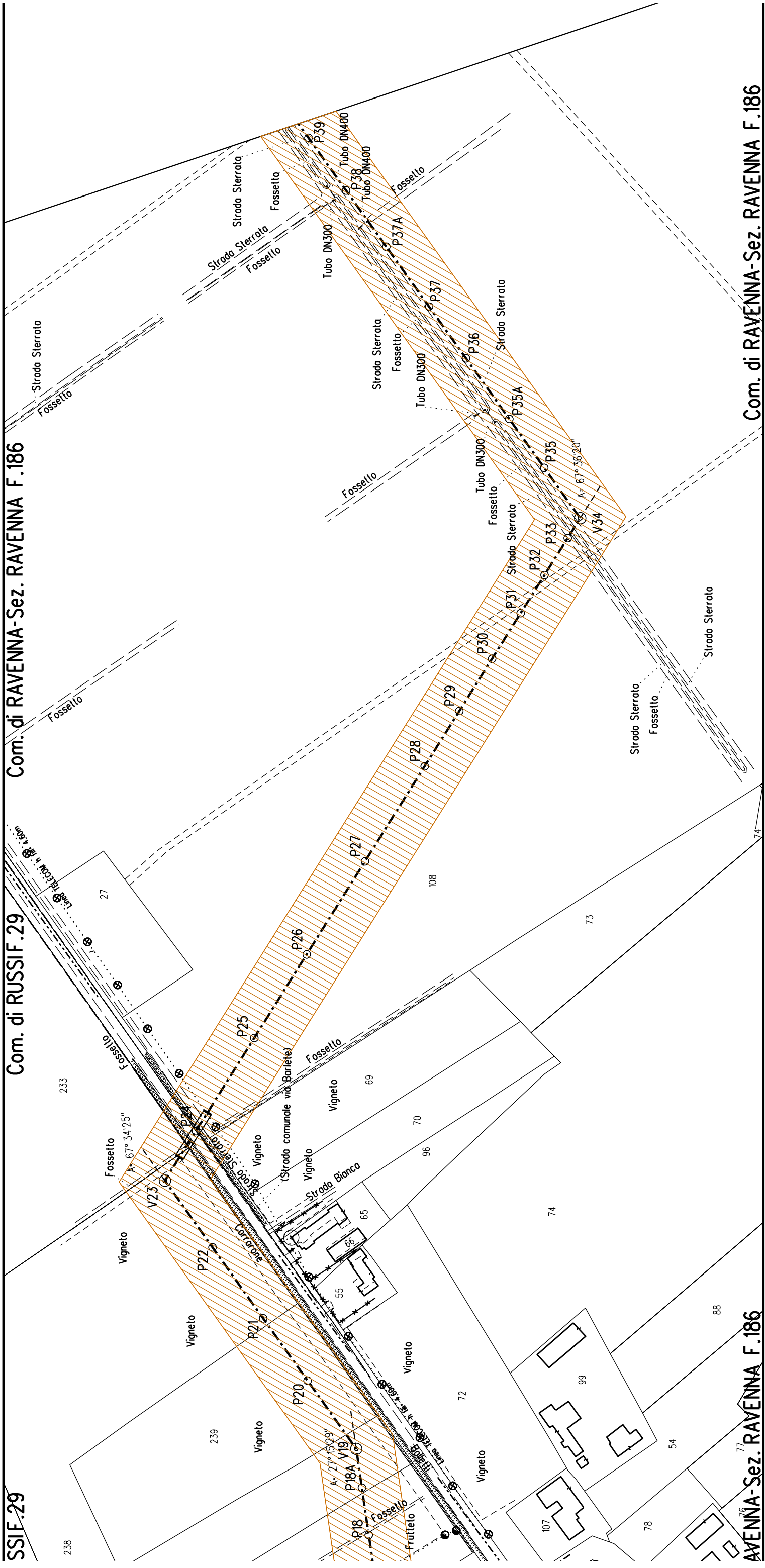
Com. di Russi F.30

Com. di Russi F.30

SSIF .29

Com. di RUSSIF .29

Com. di RAVENNA-Sez. RAVENNA F.186



AVENNA-Sez. RAVENNA F.186

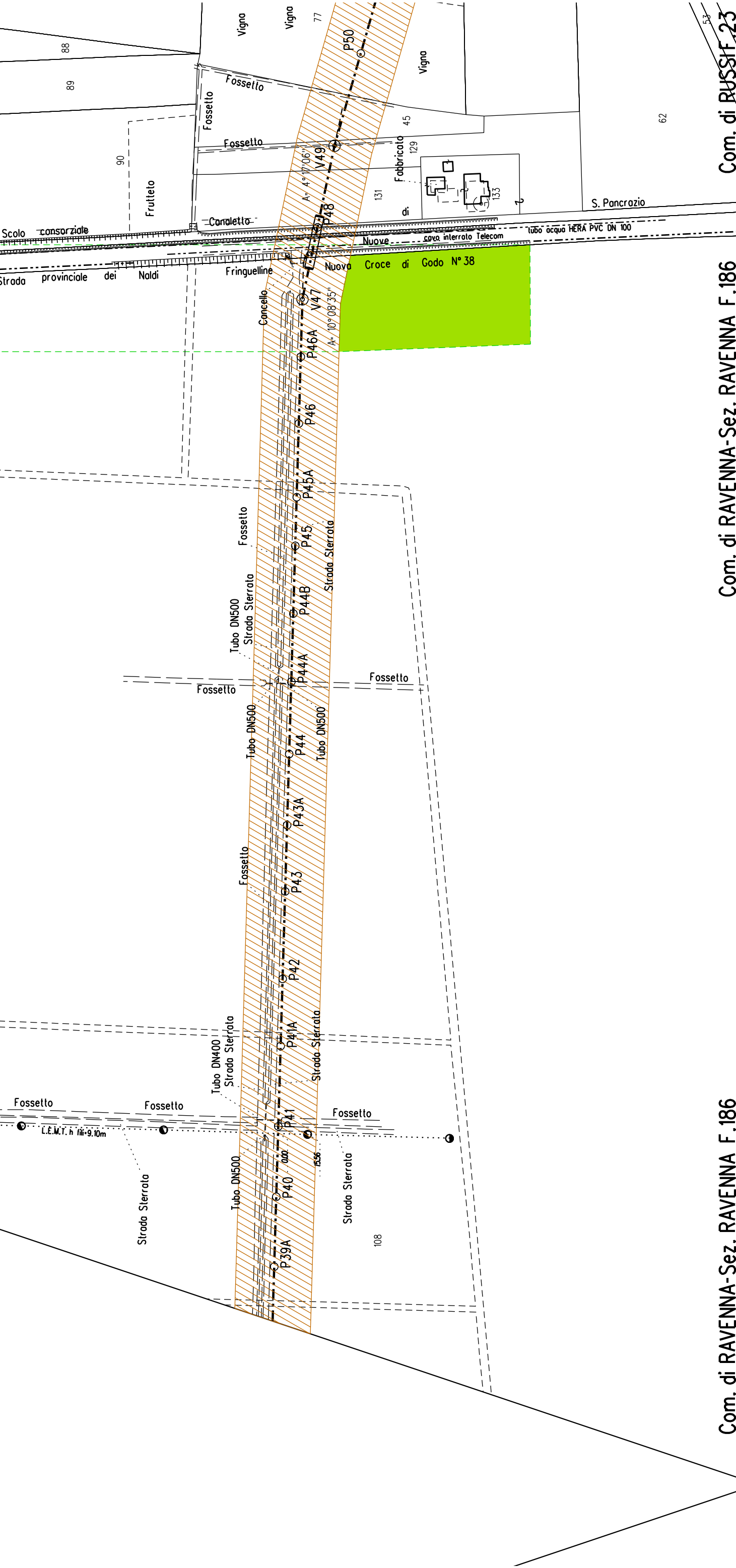
Com. di RAVENNA-Sez. RAVENNA F.186

P52

Com. di RAVENNA-Sez. RAVENNA F.186

Com. di RAVENNA-Sez. RAVENNA F.186

Com. di RUSSIF.23



Com. di RAVENNA-Sez. RAVENNA F.186

Com. di RAVENNA-Sez. RAVENNA F.186

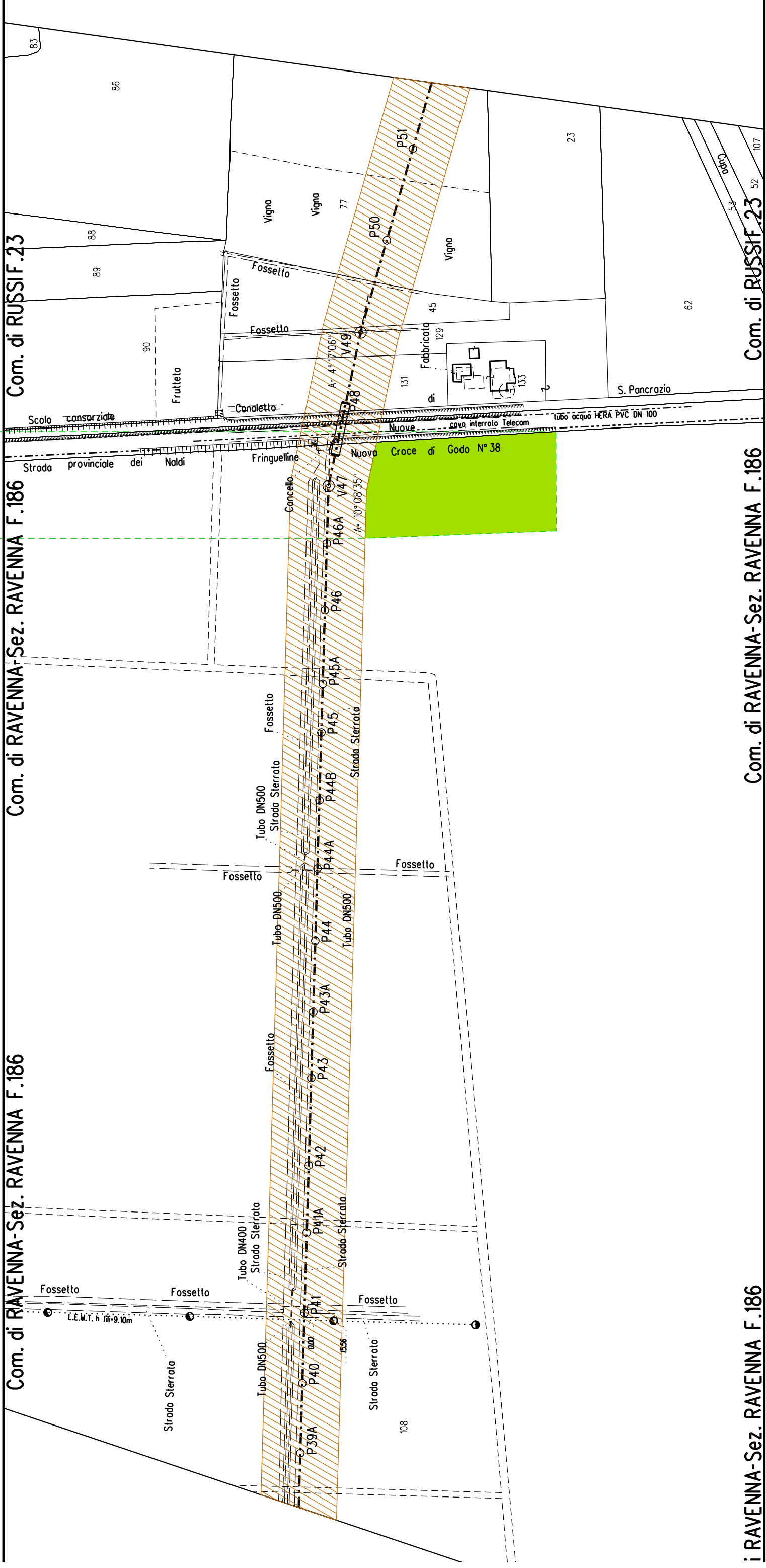
Com. di RUSSIF.23

P52

Com. di RAVENNA-Sez. RAVENNA F.186

Com. di RAVENNA-Sez. RAVENNA F.186

Com. di RUSSIF.23

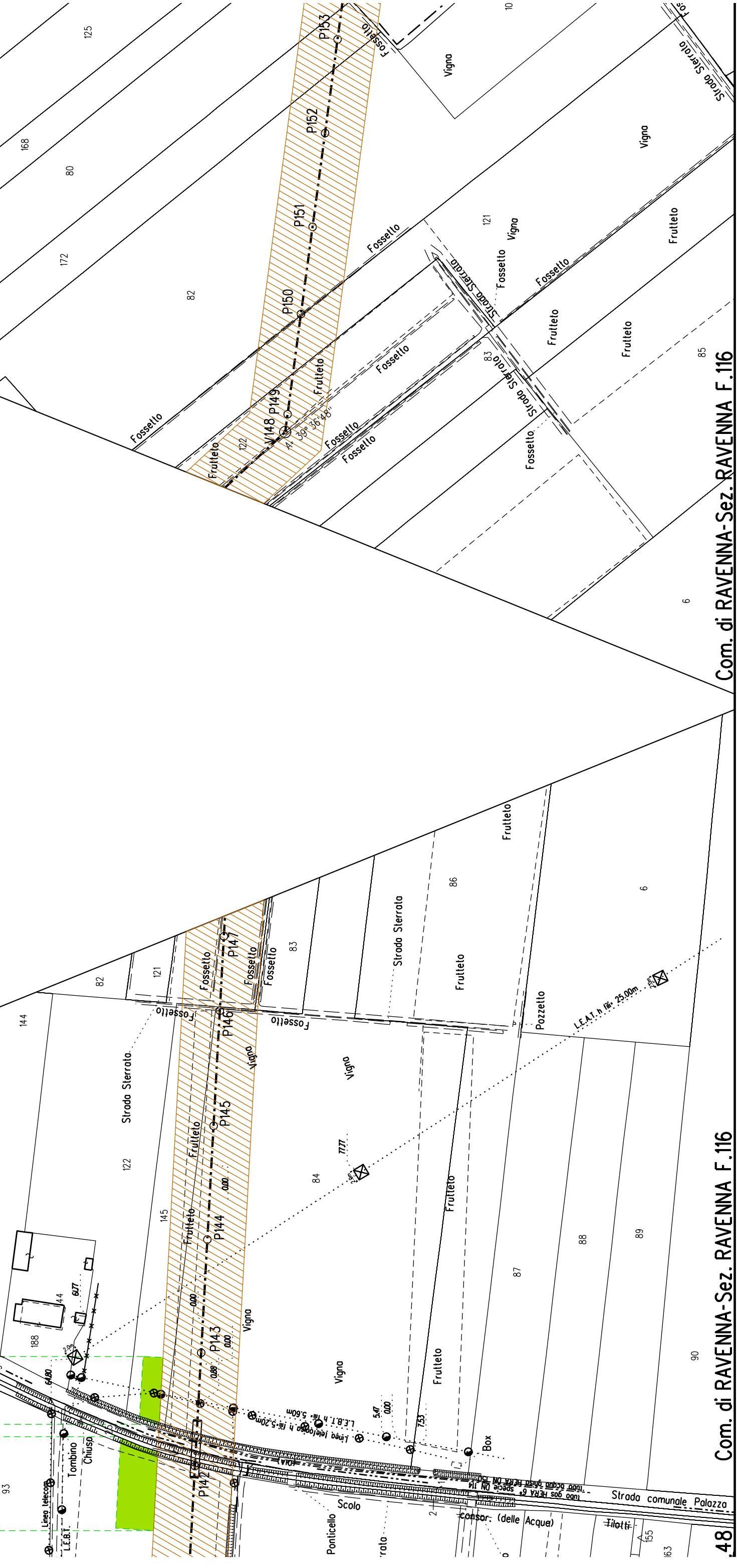


A162 A163

Com. di RUSSIF 47

Com. di RAVENNA-Sez. RAVENNA F.116

Com. di RAVENNA-Sez. RAVENNA F.116

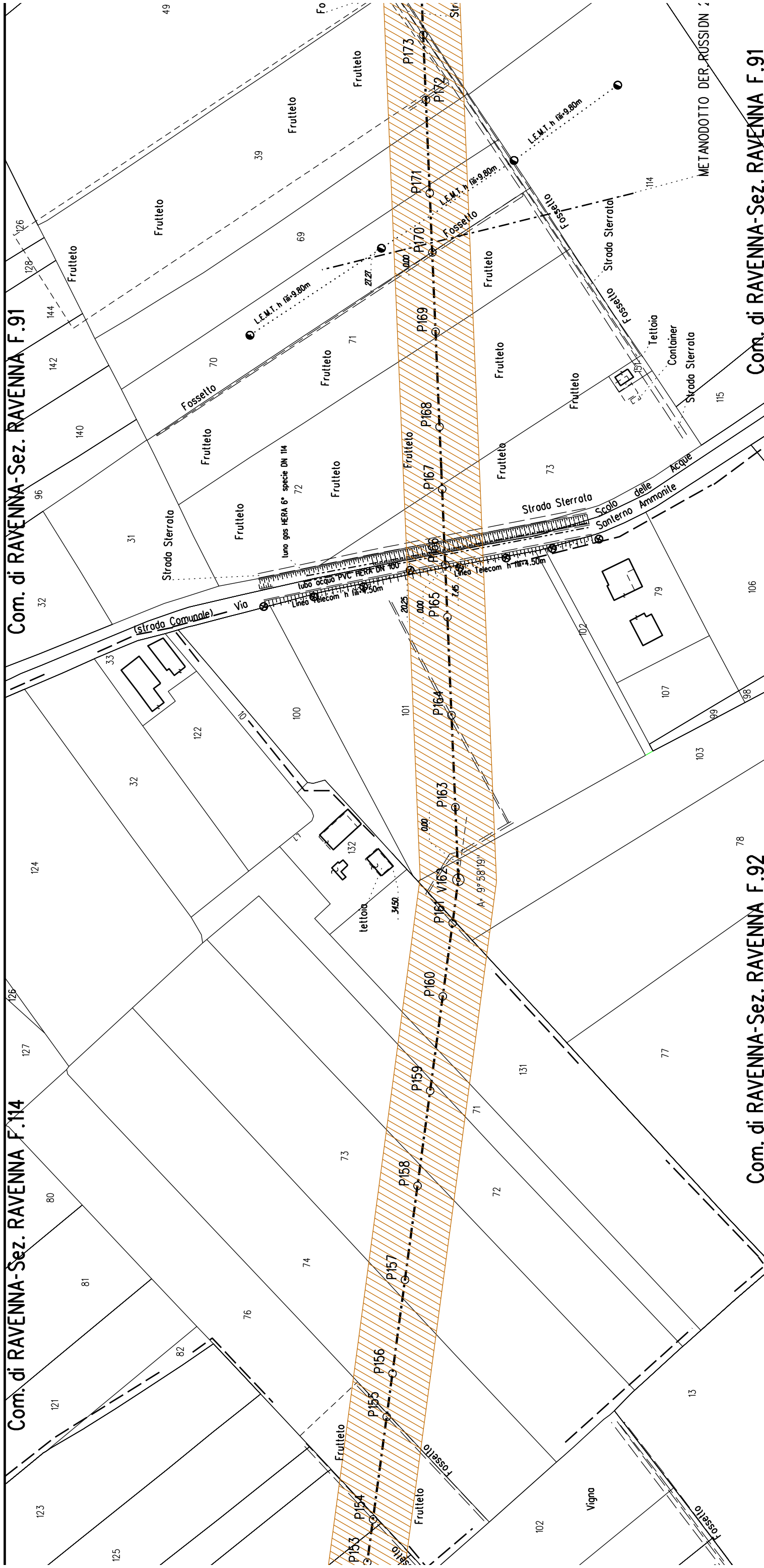


Com. di RAVENNA-Sez. RAVENNA F.116

Com. di RAVENNA-Sez. RAVENNA F.116

Com. di RAVENNA-Sez. RAVENNA F.114

Com. di RAVENNA-Sez. RAVENNA F.91



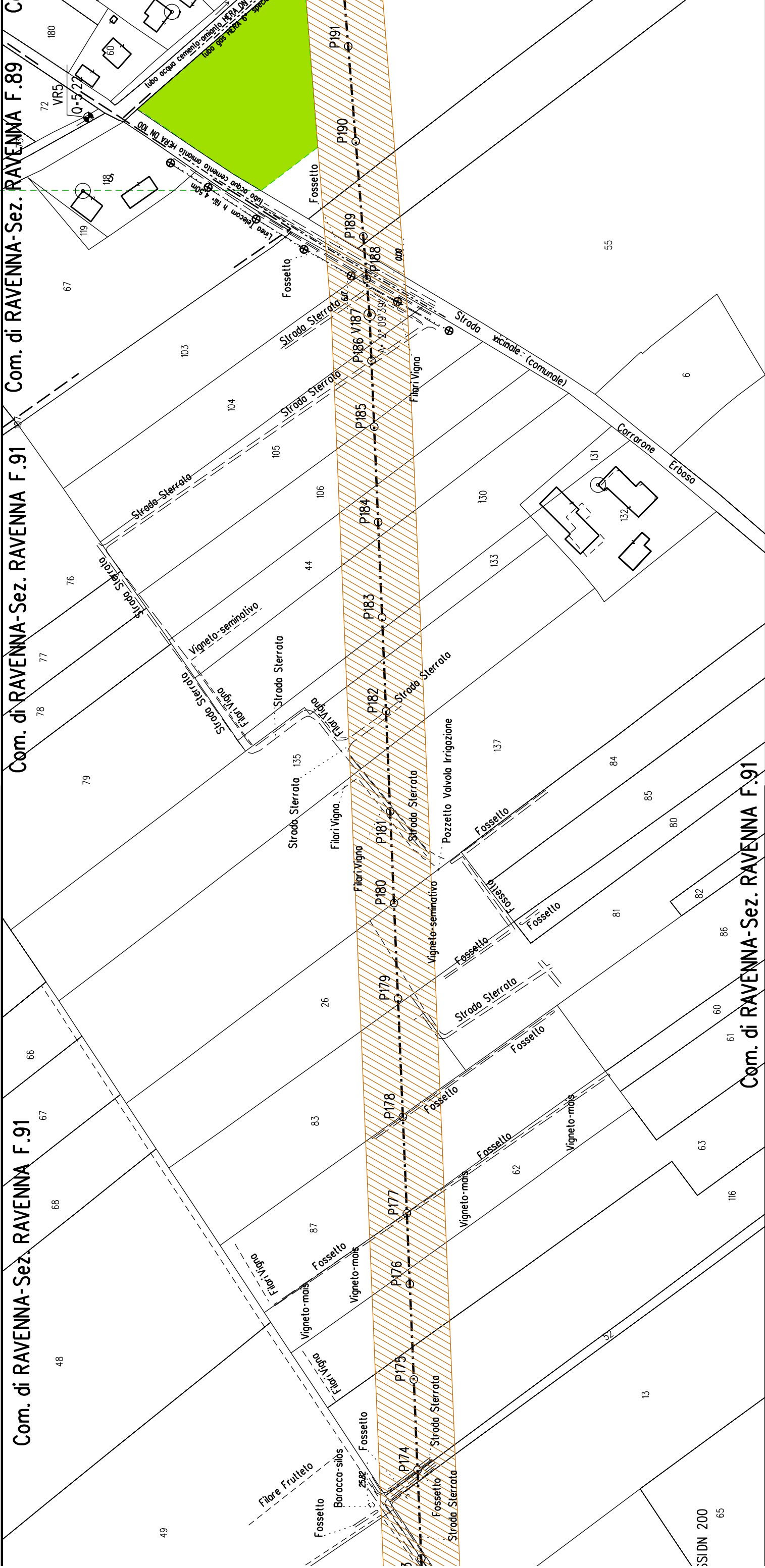
Com. di RAVENNA-Sez. RAVENNA F.92

Com. di RAVENNA-Sez. RAVENNA F.91

Com. di RAVENNA-Sez. RAVENNA F.91

Com. di RAVENNA-Sez. RAVENNA F.91

Com. di RAVENNA-Sez. RAVENNA F.89 C



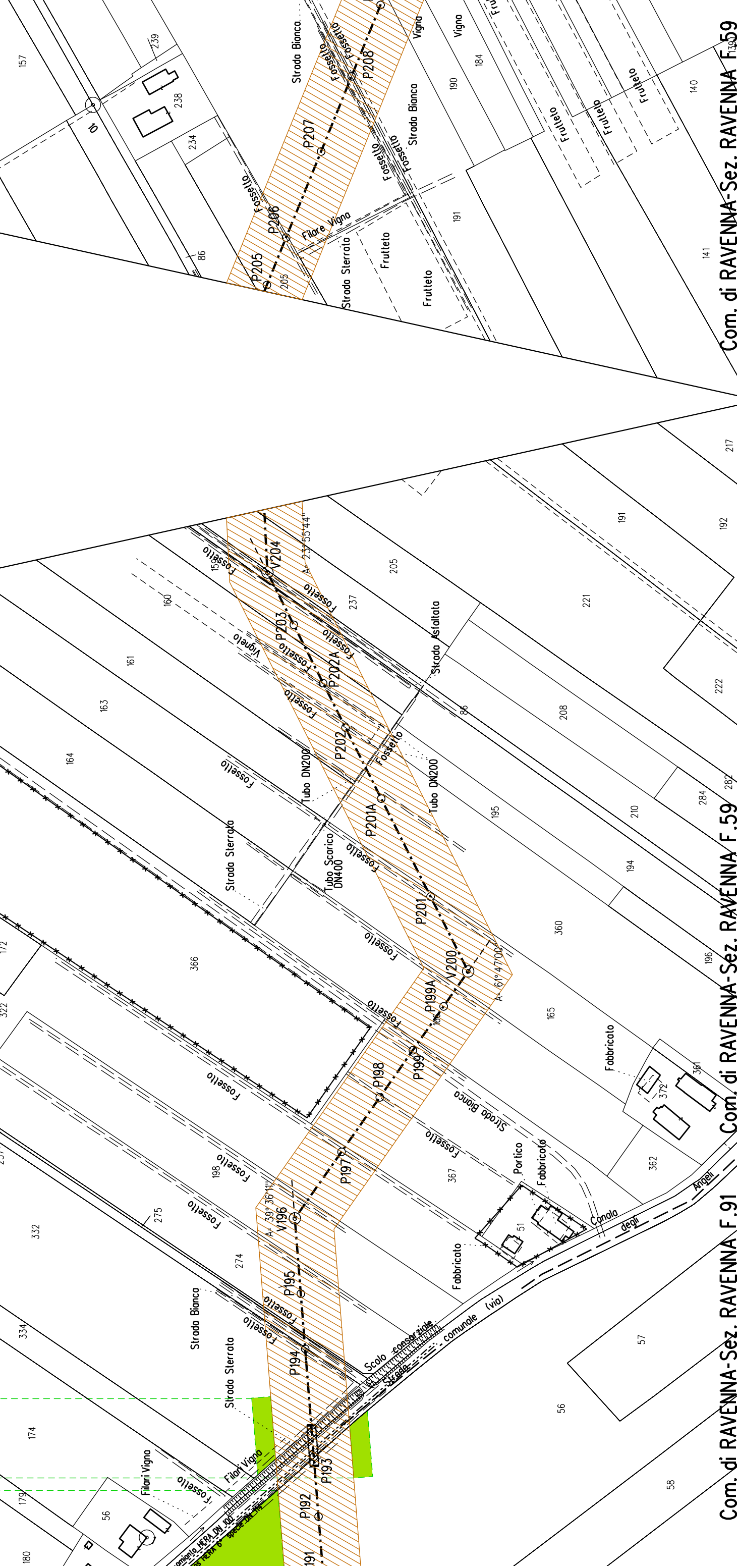
Com. di RAVENNA-Sez. RAVENNA F.91

A164

Com. di RAVENNA-Sez. RAVENNA F.59

Com. di RAVENNA-Sez. RAVENNA F.59

Com. di RAVENNA-Sez.



Com. di RAVENNA-Sez. RAVENNA F.91

Com. di RAVENNA-Sez. RAVENNA F.59

Com. di RAVENNA-Sez. RAVENNA F.59

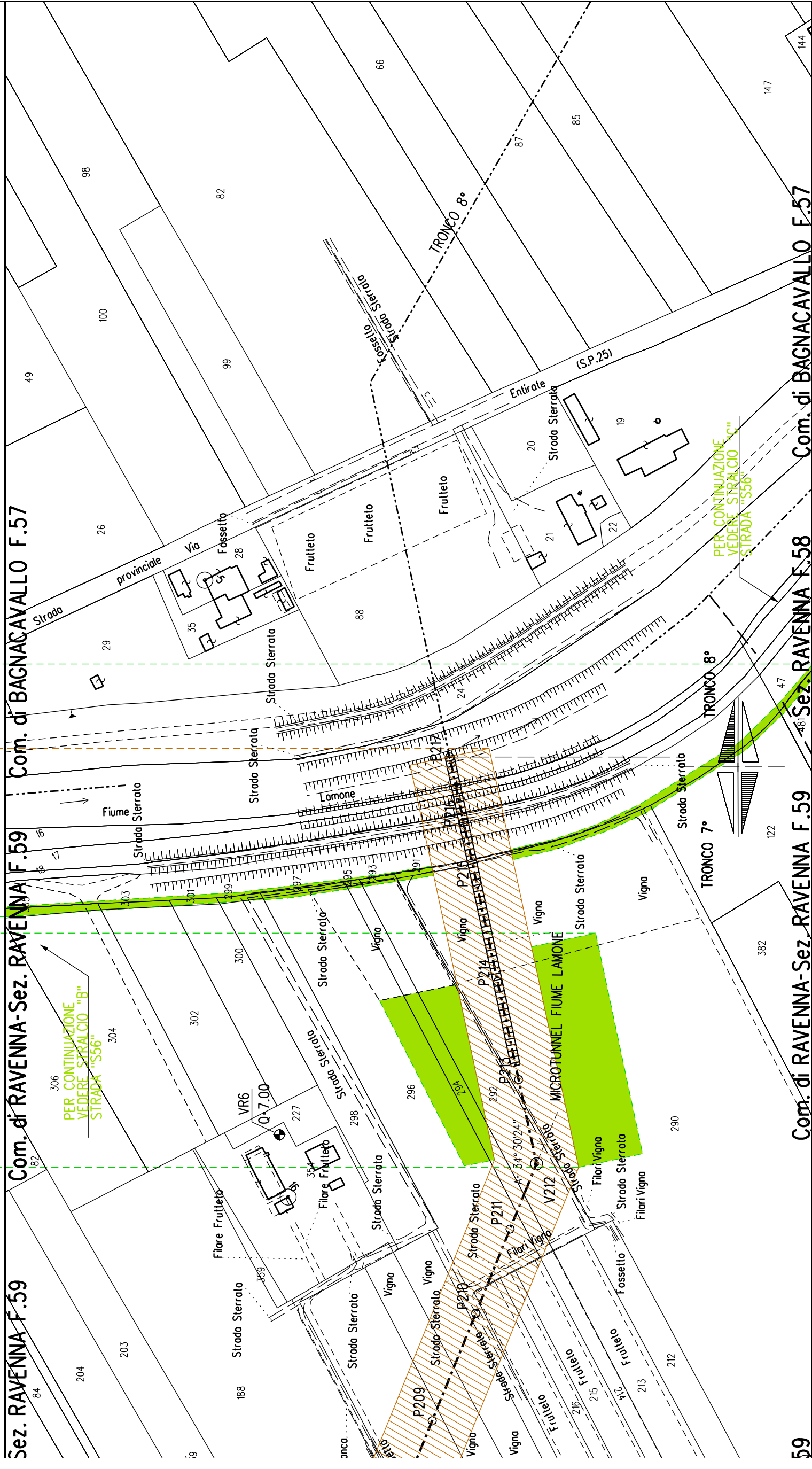
A165

S56

Sez. RAVENNA F.59

Com. di RAVENNA-Sez. RAVENNA F.59

Com. di BAGNACAVALLO F.57

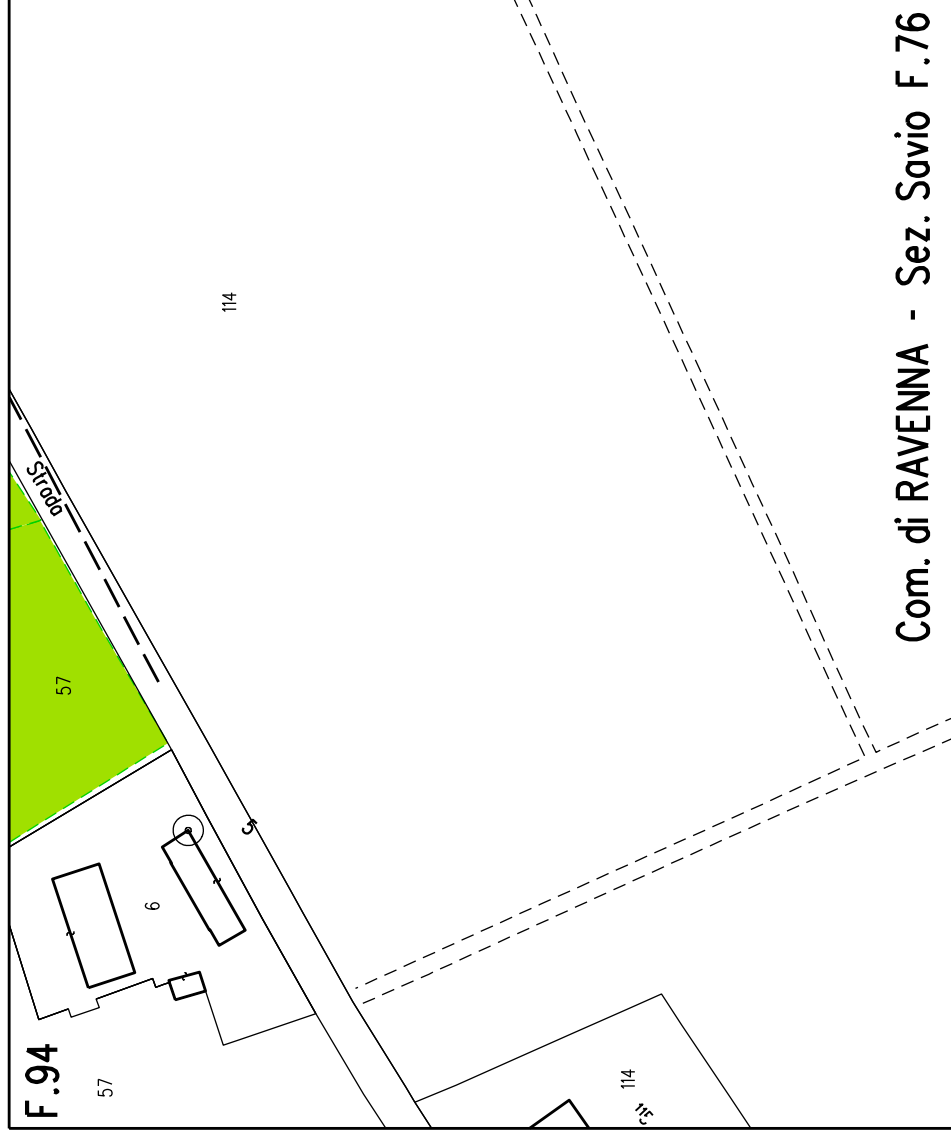


PER CONTINUAZIONE VEDERE STRALCIO "B" STRADA "S56"

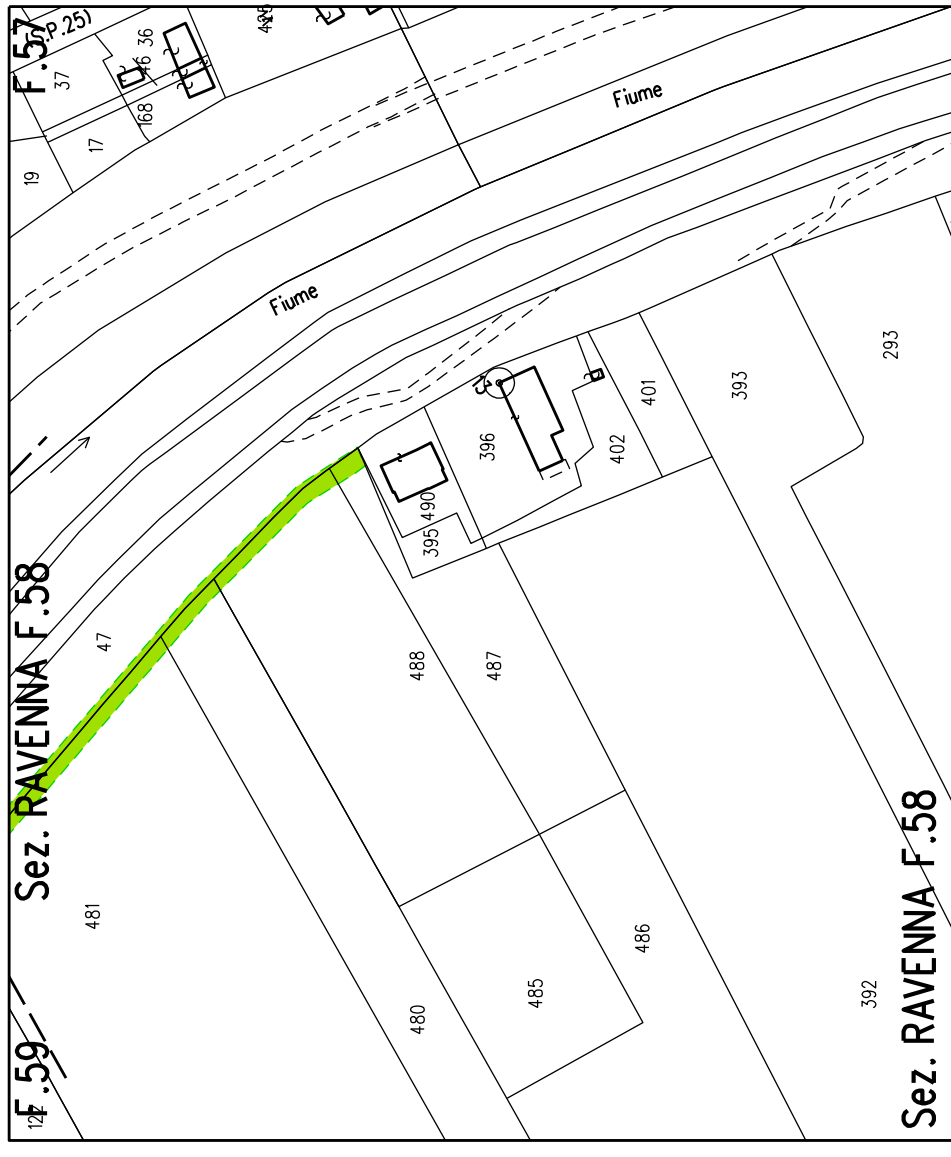
PER CONTINUAZIONE VEDERE STRALCIO "C" STRADA "S56"



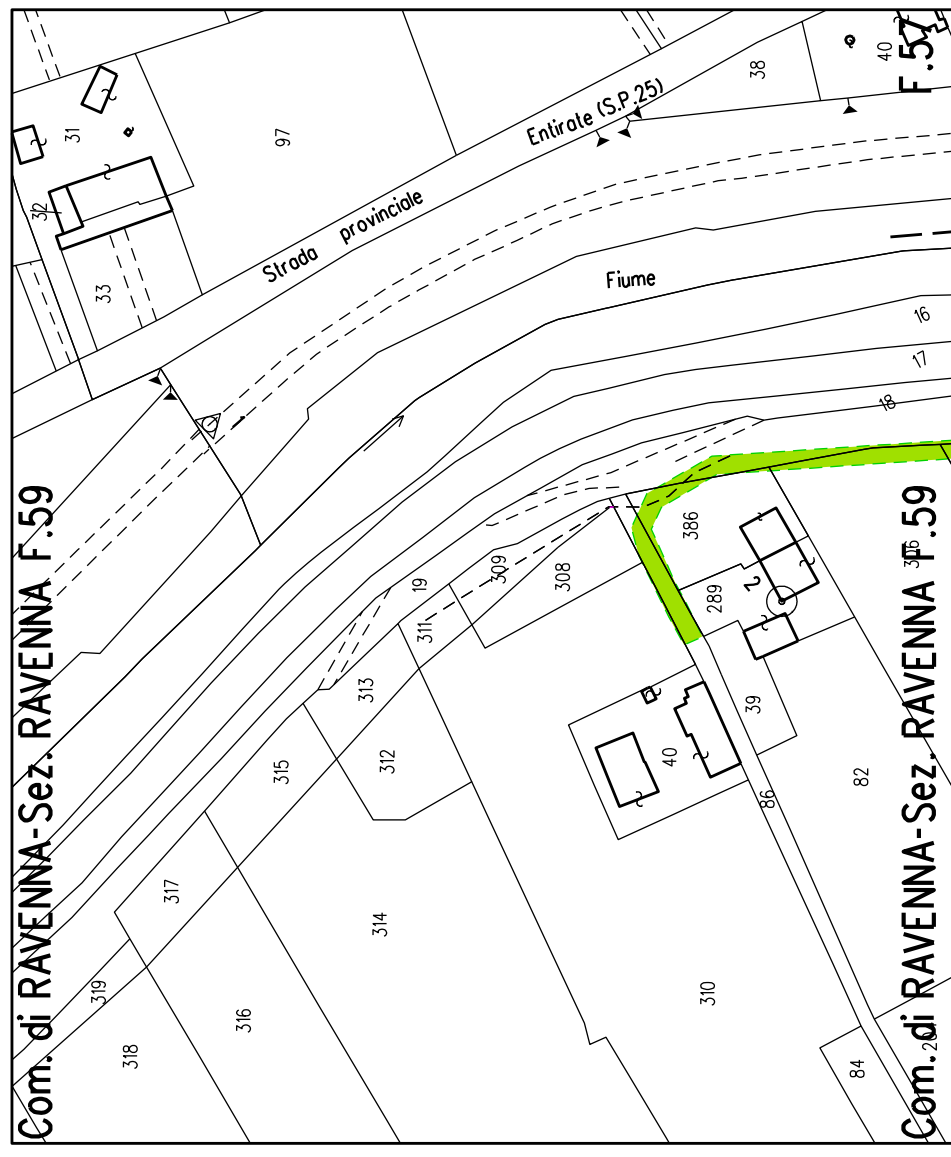
STRALCIO "A" - Piazzola "P46"

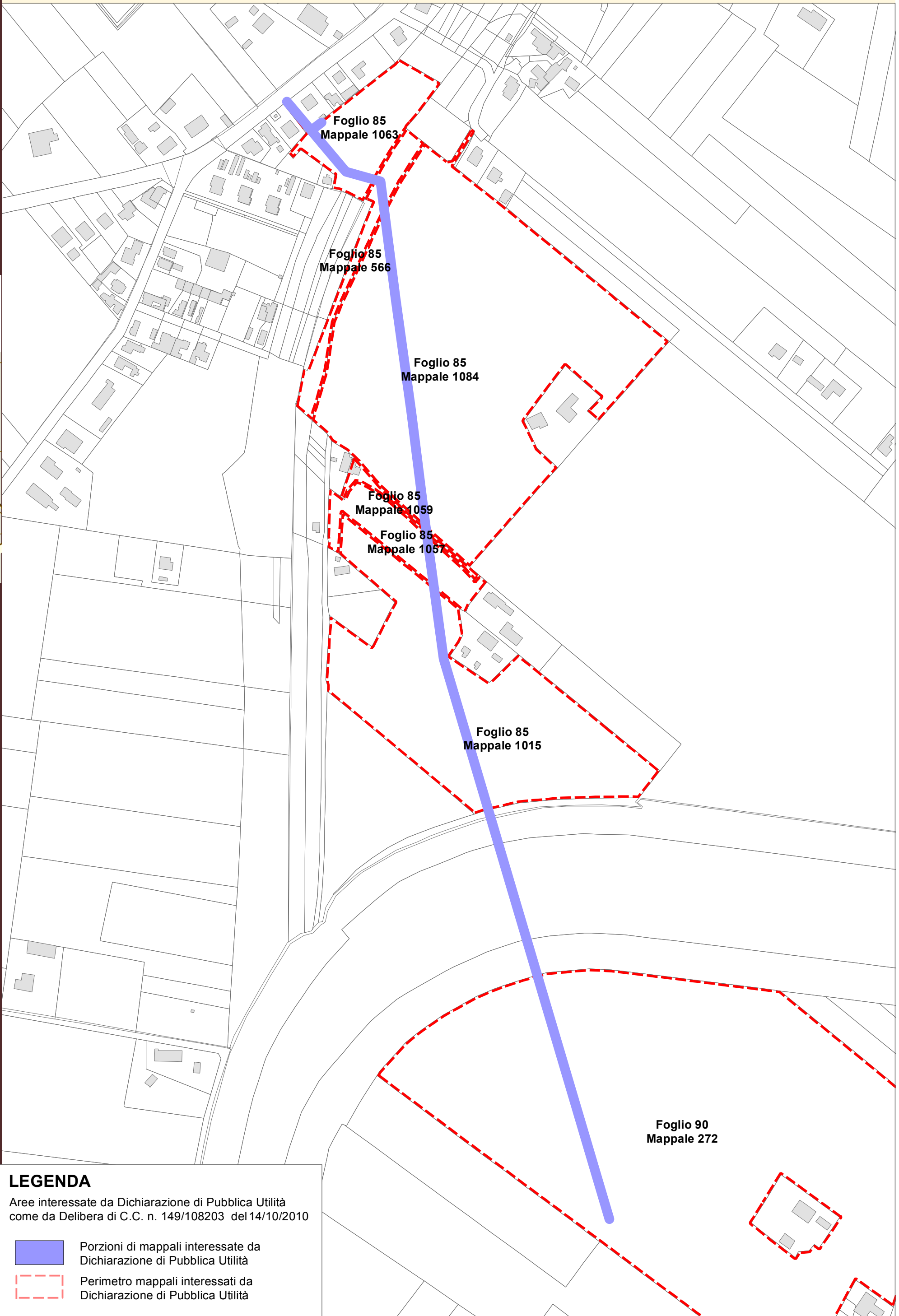


STRALCIO "C" - Strada "S56"





STRALCIO "B" - Strada "S56"





LEGENDA

Aree interessate da Dichiarazione di Pubblica Utilità
come da Delibera di C.C. n. 149/108203 del 14/10/2010

-  Porzioni di mappali interessate da Dichiarazione di Pubblica Utilità
-  Perimetro mappali interessati da Dichiarazione di Pubblica Utilità

