

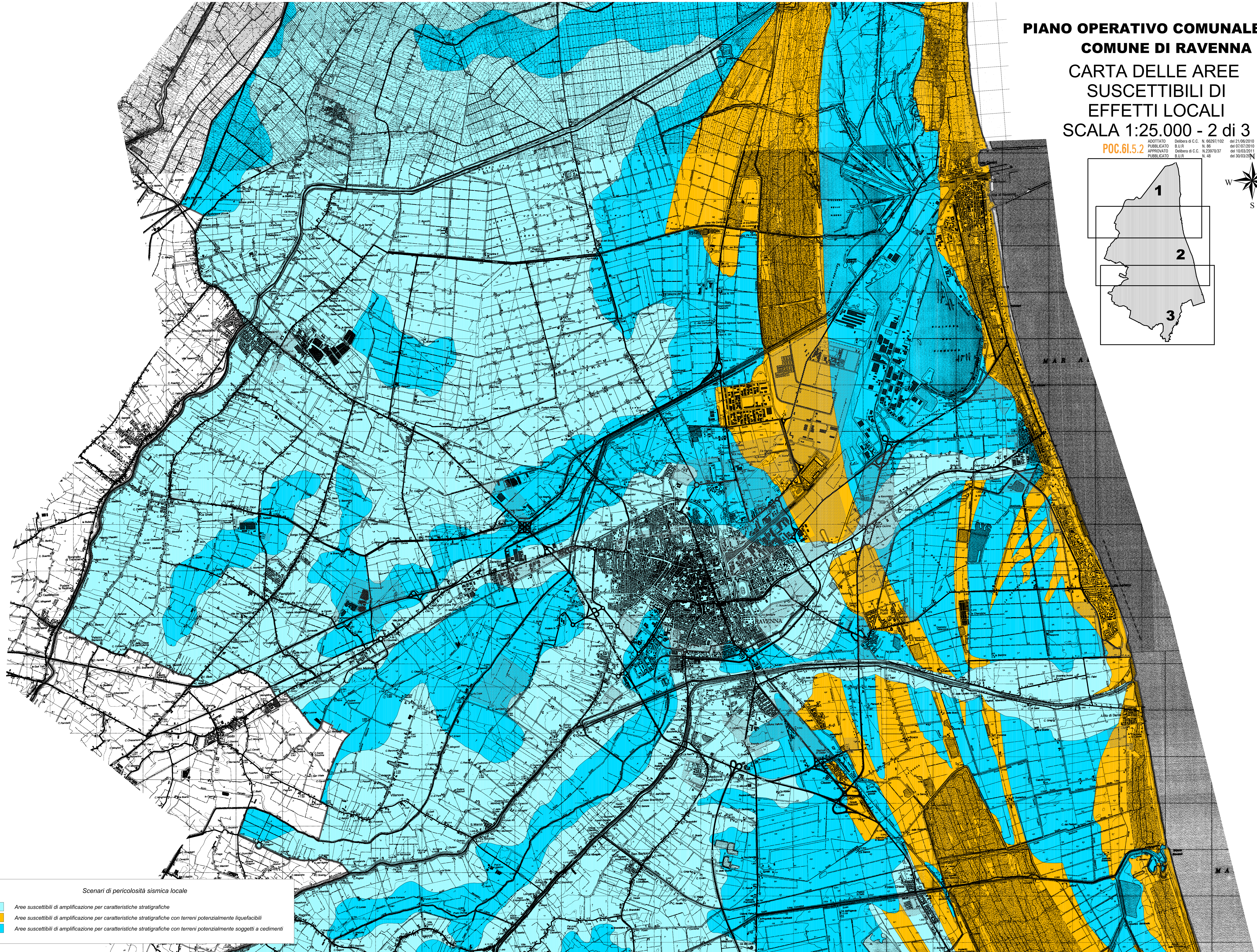

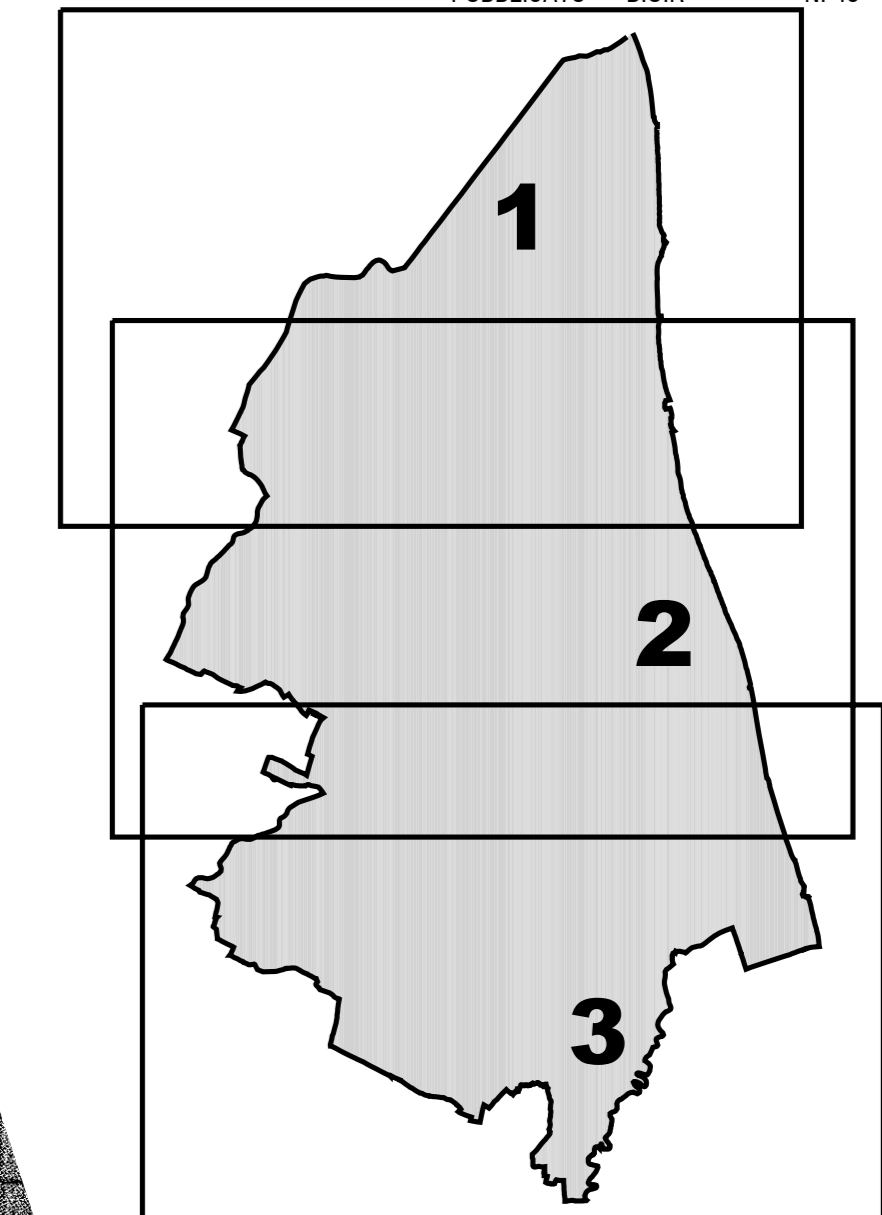
PIANO OPERATIVO COMUNALE (POC)

COMUNE DI RAVENNA

**CARTA DELLE AREE
SUSCETTIBILI DI
EFFETTI LOCALI**

SCALA 1:25.000 - 2 di 3

POC.61.5.2
ADOTTATO Delibera di C.C. N. 66297/102 del 21/06/2010
PUBBLICATO B.U.R. N. 56 del 07/07/2010
APPROVATO Delibera di C.C. N.23970/07 del 10/03/2011
PUBBLICATO B.U.R. N. 48 del 30/03/2011



Scenari di pericolosità sismica locale

	Aree suscettibili di amplificazione per caratteristiche stratigrafiche
	Aree suscettibili di amplificazione per caratteristiche stratigrafiche con terreni potenzialmente liquefacibili
	Aree suscettibili di amplificazione per caratteristiche stratigrafiche con terreni potenzialmente soggetti a cedimenti