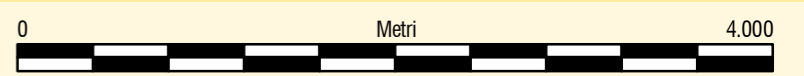


Elaborato gestionale



PRG 2003
PSC
Piano Operativo Comunale POC
RUE

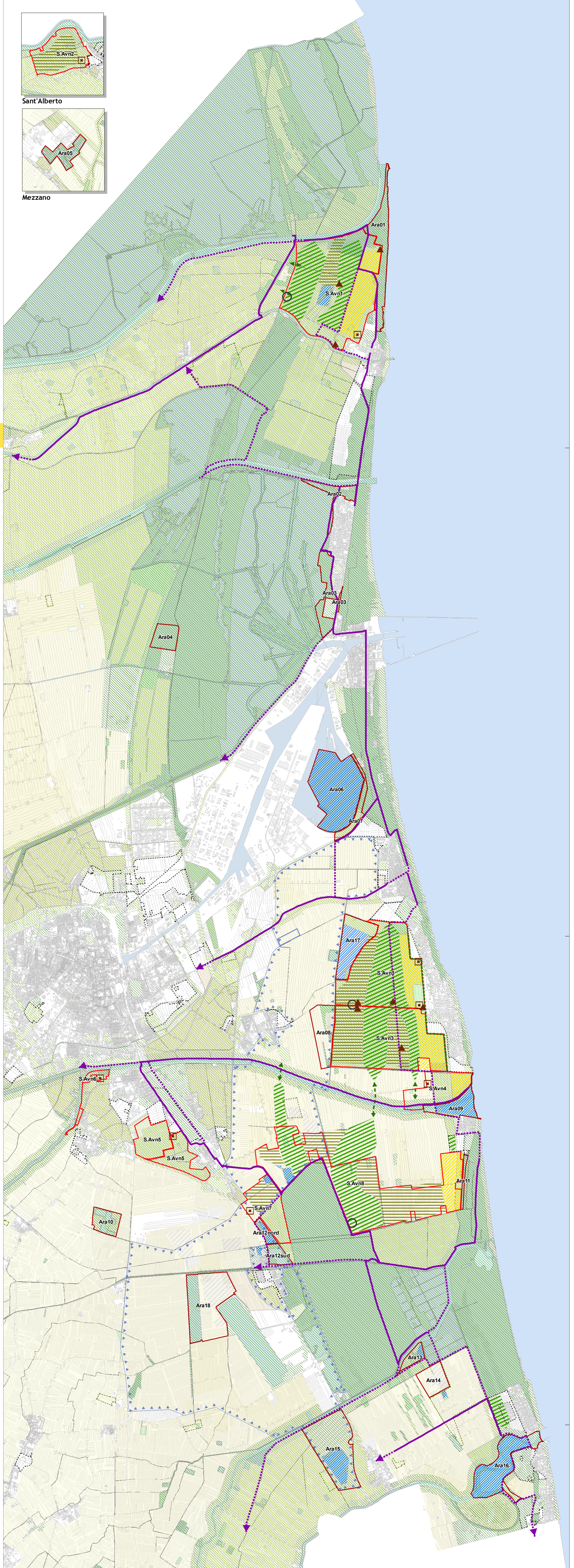
POC.7 Schema di riferimento per gli interventi relativi al Sistema-Paesaggistico Ambientale del Litorale

ADOTTATO: Delibera di C.C. N. 66/297/102 del 21/06/2010
 PUBBLICATO: B.U.R. N. 86 del 07/07/2010
 APPROVATO: Delibera di C.C. N. 239/10/37 del 10/03/2011
 PUBBLICATO: B.U.R. N. 46 del 30/03/2011

Rapporto 1:40.000

Sindaco Assessore Urbanistica Segretario Generale FABRIZIO MATTIUCOLI GABRILO MERISI DOT. PAOLO NERI	CONSIGLIERI Consiglieri generali Collaboratori Consiglieri paesaggio Collaboratori Prof. Arch. Gianluigi Nigro Arch. Tiziana Altieri Arch. Francesco Nigro Arch. Stefania Santocristiani	RESPONSABILE DEL PROCEDIMENTO Arch. Franco Stringa (fax 0541/220000) Arch. Alberto Muti (fax 0541/220170)	UNITA' DI PROGETTO Responsabile Arch. Alberto Muti	Coordinatore Arch. Francesca Pioni	Istruttori Tecnici Barbara Annarossi Francesca Brusci Valentina Giomi Federico Pioni
Proprietari Arch. Gloria Diadi Arch. Alberto Muti Arch. Francesca Pioni Arch. Leonardo Pionesi Dott.ssa Alessandra Savio Arch. Franco Stringa Arch. Antonia Tassanisi Dott.ssa Argelia Vidoli	Responsabile Attività Servizio Progettazione Arch. Raffaella Benozzi	Collaboratori Arch. Elisa Bergi Arch. Stefania Barozzi Arch. Ariane Frassinetti Arch. Sara Giardini Arch. Daniela Giunchi Arch. Caterina Giannantoni Dott. Paolo Minguzzi Dott.ssa Silvia Uzzani Arch. Domenico Zamagna	Segreteria Giovanna Galassi Minguzzi Franca Giardi Giovanna Macoli	S.I.T. Dott. Alessandro Morini Silvia Casavecchia Dott. Roberto Zeroli	

Comune di Ravenna PRG 2003 Piano Operativo Comunale
 Area Pianificazione Territoriale



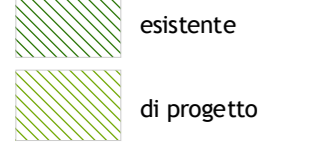
Schema di riferimento per l'attuazione della rete ecologica e la valorizzazione della fruizione paesaggistica-ambientale del litorale

Quadro delle discipline paesaggistico-ambientali del litorale

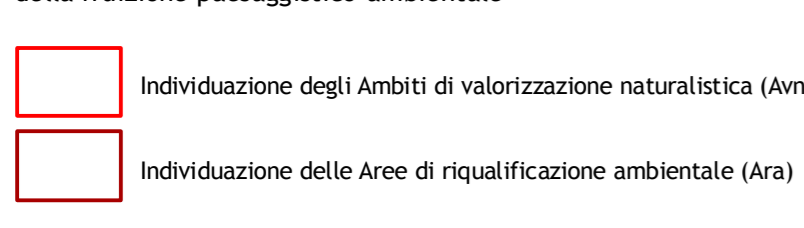
Schema delle aree naturali protette



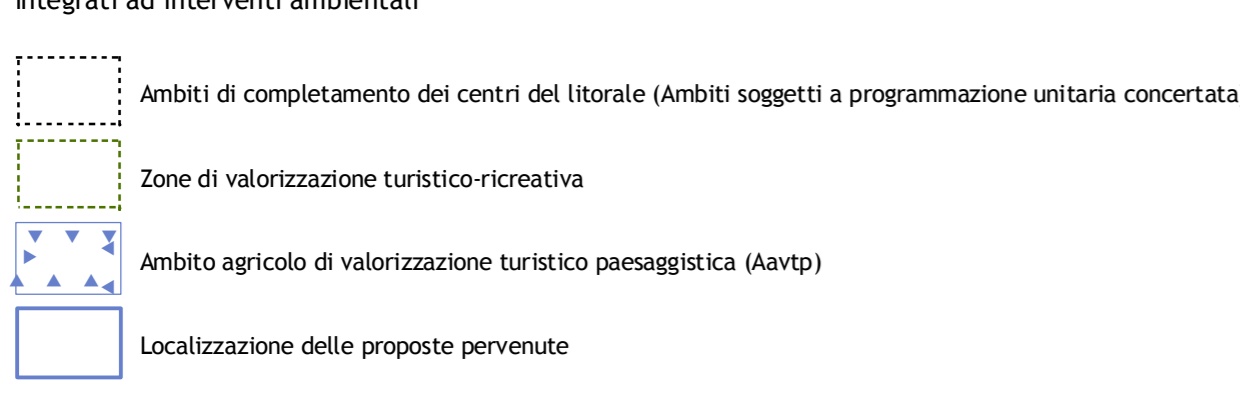
Rete ecologica del litorale (RUE)



Ambiti del POC per interventi ambientali e di potenziamento della fruizione paesaggistico-ambientale

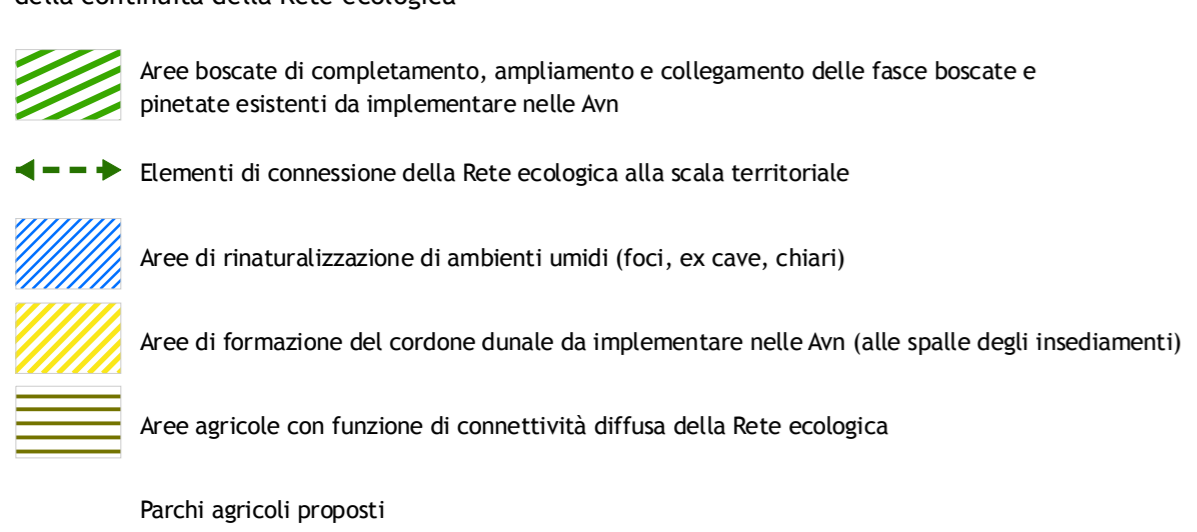


Ambiti del POC per interventi di trasformazione insediativa integrati ad interventi ambientali

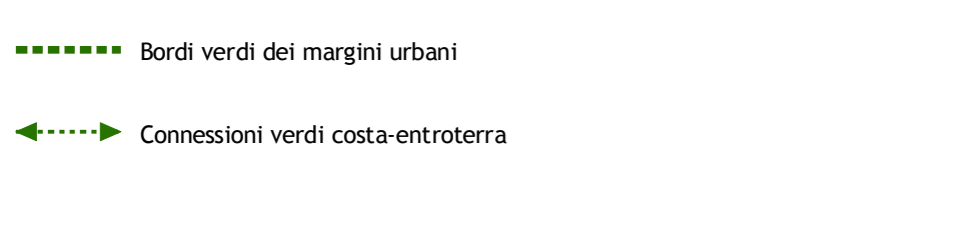


Indirizzi per l'assetto del sistema ambientale-paesaggistico del litorale

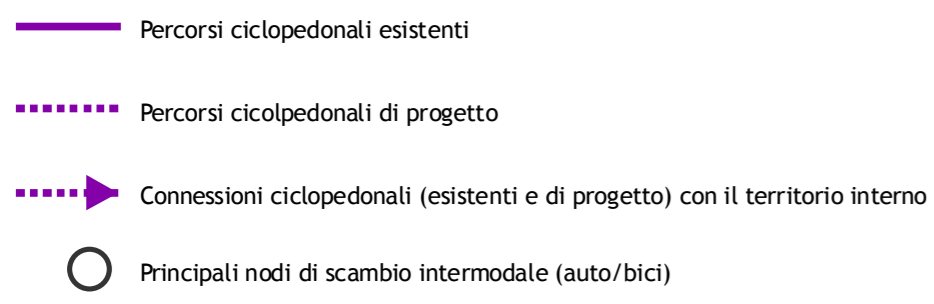
Componenti fisico-naturalistiche di progetto ai fini del potenziamento della continuità della Rete ecologica



Luoghi della fruizione paesaggistico-ambientale e turistica del litorale



Mobilità ciclopeditonea



Luoghi della fruizione paesaggistico-ambientale e turistica del litorale

