




DATA	 COMUNE DI RAVENNA AREA 6: PIANIFICAZIONE TERRITORIALE SERVIZIO PROGETTAZIONE URBANISTICA		CODICE STRUTTURA	04.016	
14/04/2004			LOC	MARINA ROMEA	
RILEVATORI	CENSIMENTO STRUTTURE ARENILE		VIA	VIALE ITALIA	
GIUNCHI - MINGUZZI			CIVICO	32 PARTE	
AGGIORNAMENTO	Pagina 2		ZONA PIANO ARENILE 96:	A-B4	
PAGINA 1	Pagina 3		CATASTO TERRENI RAVENNA		
			SEZIONE	FOGLIO	MAPPALE
			S.A.	80	

ELEMENTI COSTITUENTI L'INSIEME

DENOMINAZIONE	Bagno Aloha	DESTINAZIONE D'USO	STABILIMENTO BALNEARE
---------------	-------------	--------------------	-----------------------

VINCOLI AMBIENTALI	DINAMICA COSTA	EROSIONE	TRATTO:
--------------------	----------------	----------	---------

<input checked="" type="checkbox"/> PAESISTICO LR 31/2000 -L.R. 27/88 -L.R. 1497/39 -L.R. 1039/39 -L.R. 431/85	<input type="checkbox"/> RNS <input checked="" type="checkbox"/> IDROGEOLOGICO <input checked="" type="checkbox"/> SIC <input type="checkbox"/> ZPS	CONNESSIONE RETI CICLABILE >300ML AUTOBUS >300ML PARCHEGGI >300ML AUTOSTRADA >10KM STATALE >1KM PROVINCIALE >1KM		
----------------------------------------------------------------------------------------------------------------------------	--------------------------------------------------------------------------------------------------------------------------------------------------------------	-------------------------------------------------------------------------------------------------------------------------------------------	------------------------------------------------------------------------------------	--------------------------------------------------------------------------------------

NOTE ZONA	ACCESSIBILITA'	MATERIALE RECINZ.
-----------	----------------	-------------------

PRESENZA DI FILTRI E DIMENSIONAMENTO	ACCESSIBILITA'	MATERIALE RECINZ.
PINETA ALTEZZA <input type="text"/> LARGHEZZA <input type="text"/> 375 DUNA ALTEZZA <input type="text"/> LARGHEZZA <input type="text"/> 15 RECINZIONE ALTEZZA <input type="text"/> 1,2 LARGHEZZA <input type="text"/> 0	PINETA DUNA RECINZ. AREA RETROSTANTE EDIFICATO	RETE METALLICA STATO: SUFFICIENTE

ACCESSIBILITA' SPIAGGIA

MODALITA'	NUMERO	PAVIMENTAZIONE	ACCESSI	CONCESSIONE
CARRABILE	1	ASFALTATO	TIPOLOGIA	NON ESCLUSIVO CONC.
PEDONALE	0		PROPRIETA'	DEM. FORESTALE

PROTEZIONE DELLA COSTA

<input type="checkbox"/> DIFESE A MARE PARALLELE	DIST. COSTA <input type="text"/>	INTERASSE <input type="text"/>	MATERIALE <input type="text"/>	TIPO <input type="text"/>
<input type="checkbox"/> DIFESE A MARE RADENTI	LUNGHEZZA <input type="text"/>		MATERIALE <input type="text"/>	TIPO <input type="text"/>
<input type="checkbox"/> DIFESE A PENNELLO	LUNGHEZZA <input type="text"/>	INTERASSE <input type="text"/>	MATERIALE <input type="text"/>	TIPO <input type="text"/>

AREA DI PERTINENZA


PROPRIETA'	DEM.MARITTIMO	N° CONCES.	200/03	INIZIO		SCADENZA	
CONCESSIONARIO	Soc. Aloha di Belloni Alberto e Patuzzi Roberto S.N.C.			P.I.	02071820399		
GESTORE	Belloni Alberto e Patuzzi Roberto						
SUPERFICIE MQ.	DIMENSI		DISTANZA ALTRE CONCESSIONI				
6000	FRONTE	50	PROFONDITA'	120	NORD	41,66	SUD 39,35

PROGETTO UNITARIO:	DELIBERA	20093/277	DEL	10/04/2001	COMMIT:	CSB COOP. STABILIMENTI CBR COOP BAGNINI
OGGETTO	RAZIONALIZZAZIONE ARENILE MARINA ROMEA					

TITOLI EDILIZI RILASCIATI

TITOLI EDILIZI RILASCIATI	NOTE AREA DI PERTINENZA
	NUMERO CABINE: 27, NUMERO DOCCE CHIUSE: 1 NUMERO LETTINI: 300, NUMERO SDRAI: 20 NUMERO OMBRELLONI: 108, NUMERO WC: 4 NUMERO LAVAPIEDI: 1 ATTIVITA': RISTORANTE ESTIVO, BEACH VOLLEY, RACCHETTONI, ACCESSIBILITA' DISABILI. PORZIONE DI AREA A PARCHEGGIO ESTERNA ALLA CONCESSIONE.

DATA
14/04/2004
RILEVATORI
GIUNCHI - MINGUZZI
AGGIORNAMENTO
PAGINA 2

	COMUNE DI RAVENNA AREA 6: PIANIFICAZIONE TERRITORIALE SERVIZIO PROGETTAZIONE URBANISTICA
CENSIMENTO STRUTTURE ARENILE	
Pagina 1	Pagina 3

CODICE STRUTTURA	04.016	
LOC	MARINA ROMEA	
VIA	VIALE ITALIA	
CIVICO	32 PARTE	
CATASTO TERRENI RAVENNA		
SEZIONE	FOGLIO	MAPPALE
S.A.	80	

ELEMENTI COSTITUENTI L'INSIEME

DENOMINAZIONE	Bagno Aloha	DESTINAZIONE D'USO	STABILIMENTO BALNEARE
---------------	-------------	--------------------	-----------------------

SCHEMA STATO CONCESSIONATO

SCHEMA STATO RILEVATO

AREA DI SUPPORTO ALLA BALNEAZIONE

DESTINAZIONE D'USO	ACCESSIBILITA'
PARCHEGGIO MQ: 1213	<input type="checkbox"/> PRESENZA DI BARRIERE ARCHITETTONICHE
VERDE MQ: 0	<input type="checkbox"/> PRESENZA DI DUNA IN AREA CONCESSIONATA
ATTREZ. SPORT. MQ: 550	DIST. DUNA/EDIF. < 5 SCHEDA: 04.812
SUP TEMPORANEE: 393,88	RECINZIONE AREA: PIETRA

FOTO AREA A SUPPORTO DELLA BALNEAZIONE



SUPERFICI IMPERMEABILI

PAVIMENTATA MQ: 80,89	PAVIMENTAZIONE: GETTO CLS
-----------------------	---------------------------

SUPERFICI PERMEABILI

PAVIMENTATA MQ:	PAVIMENTAZIONE: LASTRE CEMENTO
-----------------	--------------------------------

AREA A PARCHEGGIO CON PORZIONE ESTERNA ALL'AREA IN CONCESSIONE. PORZIONE DI PAVIMENTAZIONE PERMEABILE ANCHE IN LASTRE DI CEMENTO.

N. CABINE: 27	STATO: SUFFICIENTE
---------------	--------------------

AREA DESTINATA ALLA BALNEAZIONE

ATTIVITA':	OMBREGGIO	CAMPO SPORTIVO	AREA RICREATIVA
------------	-----------	----------------	-----------------

SUPERFICI IMPERMEABILI

PAVIMENTATA MQ:	PAVIMENTAZIONE:
-----------------	-----------------

SUPERFICI PERMEABILI

PAVIMENTATA MQ:	PAVIMENTAZIONE: LASTRE CEMENTO
-----------------	--------------------------------

N_OMBRELLONI: 108	ATTERRAGGIO NATANTI:
-------------------	----------------------


STATO: SUFFICIENTE	LARGHEZZA: 0	LUNGHEZZA: 0
--------------------	--------------	--------------

FOTO AREA DESTINATA ALLA BALNEAZIONE



DATI PIANO ARENILE 1996	ESISTENTE DA PROGETTO UNITARIO:	DATI ULTIMA CONCESSIONE EDILIZIA:	INTERVENTO CON PROGETTO UNITARIO:
ESISTENTE: 376	STRUTTURE FISSE: 270,48	STRUTTURE FISSE: 0	316
INTERVENTO DIRETTO: 310	PAVIMENTAZIONI FISSE: 80,89	PAVIMENTAZIONI FISSE: 0	
PROGETTO UNITARIO: 340	TOT. SUP. COPERTA: 351,46	TOT. SUP. COPERTA: 0	

DATA
14/04/2004
RILEVATORI
GIUNCHI - MINGUZZI
AGGIORNAMENTO
PAGINA 3


COMUNE DI RAVENNA
 AREA 6: PIANIFICAZIONE TERRITORIALE E
 SERVIZIO PROGETTAZIONE URBANISTICA

CENSIMENTO STRUTTURE ARENILE

CODICE STRUTTURA	04.016		
LOC	MARINA ROMEA		
VIA	VIALE ITALIA		
CIVICO	32	PARTE	
CATASTO TERRENI RAVENNA			
SEZIONE	FOGLIO	MAPPALE	
S.A.	80		

ELEMENTI COSTITUENTI L'INSIEME

DENOMINAZIONE	Bagno Aloha	DESTINAZIONE D'USO	STABILIMENTO BALNEARE
---------------	-------------	--------------------	-----------------------

CORPO A		COD. EDI	71980
DESTINAZIONE/USO:	MATERIALE :	CEMENTO ARMATO	
BAR RISTORO	TIPO COSTR:	PREFABBRICATA	
	COPERTURA:	PIANA	
	INFISSI:	METALLO	
	FINITURE:	INTONACATO	
SUP. COPERTA:	0	H:	3,5
		COLORE1:	BIANCO 2 AZZURRO
SUP. PORTIC.:	273,71	H:	3,5
		CONSERVAZIONE:	SUFFICIENTE
STRUTTURA PORTICO:	REMOVIBILE	MATERIALE:	LEGNO



CORPO B		COD. EDI	72452
DESTINAZIONE/USO:	MATERIALE :	CEMENTO ARMATO	
CABINA	TIPO COSTR:	PREFABBRICATA	
PRONT.SOCC.	COPERTURA:	PIANA	
	INFISSI:	LEGNO	
	FINITURE:	INTONACATO	
SUP. COPERTA:	0	H:	2,7
		COLORE1:	BIANCO 2 AZZURRO
SUP. PORTIC.:		H:	
		CONSERVAZIONE:	SUFFICIENTE
STRUTTURA PORTICO:		MATERIALE:	



CORPO C		COD. EDI	72549
DESTINAZIONE/USO:	MATERIALE :	CEMENTO ARMATO	
CABINA	TIPO COSTR:	PREFABBRICATA	
	COPERTURA:	DUE FALDE	
	INFISSI:	LEGNO	
	FINITURE:	INTONACATO	
SUP. COPERTA:	0	H:	2,7
		COLORE1:	BIANCO 2 AZZURRO
SUP. PORTIC.:		H:	
		CONSERVAZIONE:	SUFFICIENTE
STRUTTURA PORTICO:		MATERIALE:	



CORPO D		COD. EDI	
DESTINAZIONE/USO:	MATERIALE :		
	TIPO COSTR:		
	COPERTURA:		
	INFISSI:		
	FINITURE:		
SUP. COPERTA:		H:	
		COLORE1:	2
SUP. PORTIC.:		H:	
		CONSERVAZIONE:	
STRUTTURA PORTICO:		MATERIALE:	

