




| | | | | | |
|--------------------|--|--|--------------------------------|---------------------|---------|
| DATA |  COMUNE DI RAVENNA AREA 6: PIANIFICAZIONE TERRITORIALE SERVIZIO PROGETTAZIONE URBANISTICA | | CODICE STRUTTURA | 05.010 | |
| 17/02/2004 | | | LOC | MARINA DI RAVENNA | |
| RILEVATORI | CENSIMENTO STRUTTURE ARENILE | | VIA | Viale delle Nazioni | |
| GIUNCHI - MINGUZZI | | | CIVICO | 22 PARTE | |
| AGGIORNAMENTO | Pagina 2 | | ZONA PIANO ARENILE 96: | A-B1 | |
| | Pagina 3 | | CATASTO TERRENI RAVENNA | | |
| PAGINA 1 | | | SEZIONE | FOGLIO | MAPPALE |
| | | | RA | | |

ELEMENTI COSTITUENTI L'INSIEME

| | | | |
|---------------|--------------|--------------------|-----------------------|
| DENOMINAZIONE | Bagno Obelix | DESTINAZIONE D'USO | STABILIMENTO BALNEARE |
|---------------|--------------|--------------------|-----------------------|

| | | | |
|--------------------|----------------|---------|---------|
| VINCOLI AMBIENTALI | DINAMICA COSTA | STABILE | TRATTO: |
|--------------------|----------------|---------|---------|

| | | | | |
|--|---|---|--|--|
| <input checked="" type="checkbox"/> PAESISTICO LR 31/2000 -L.R. 27/88 -L.R. 1497/39 -L.R. 1039/39 -L.R. 431/85 | <input type="checkbox"/> RNS <input checked="" type="checkbox"/> IDROGEOLOGICO <input type="checkbox"/> SIC <input type="checkbox"/> ZPS | CONNESSIONE RETI CICLABILE >300ML AUTOBUS <300ML PARCHEGGI <300ML AUTOSTRADA >10KM STATALE >1KM PROVINCIALE >1KM |  |  |
|--|---|---|--|--|

| | |
|-----------|--|
| NOTE ZONA | |
|-----------|--|

| | | |
|--------------------------------------|----------------|-------------------|
| PRESENZA DI FILTRI E DIMENSIONAMENTO | ACCESSIBILITA' | MATERIALE RECINZ. |
|--------------------------------------|----------------|-------------------|

| | | | | | |
|--------------------|-----|-----------|-------|-------------------|-------------|
| PINETA ALTEZZA | | LARGHEZZA | 95,63 | PINETA RECINZIONE | LEGNO |
| DUNA ALTEZZA | 0 | LARGHEZZA | 0 | AREA RETROSTANTE | STATO: |
| RECINZIONE ALTEZZA | 1,6 | LARGHEZZA | 0,1 | EDIFICATO | SUFFICIENTE |

| |
|-------------------------|
| ACCESSIBILITA' SPIAGGIA |
|-------------------------|

| | | | | |
|-----------|--------|----------------|------------|---------------------|
| MODALITA' | NUMERO | PAVIMENTAZIONE | ACCESSI | CONCESSIONE |
| CARRABILE | 1 | STERRATO | TIPOLOGIA | NON ESCLUSIVO CONC. |
| PEDONALE | 0 | | PROPRIETA' | DEM. FORESTALE |

| |
|------------------------|
| PROTEZIONE DELLA COSTA |
|------------------------|

| | | | |
|--|-----------|-----------|------|
| <input type="checkbox"/> DIFESE A MARE PARALLELE | | | |
| DIST. COSTA | INTERASSE | MATERIALE | TIPO |
| <input type="checkbox"/> DIFESE A MARE RADENTI | | | |
| LUNGHEZZA | MATERIALE | TIPO | |
| <input type="checkbox"/> DIFESE A PENNELLO | | | |
| LUNGHEZZA | INTERASSE | MATERIALE | TIPO |

| |
|--------------------|
| AREA DI PERTINENZA |
|--------------------|


| | | | | | |
|----------------|--------------------------------------|------------|----------------------------|--------|---------------------|
| PROPRIETA' | DEM.MARITTIMO | N° CONCES. | 98 | INIZIO | SCADENZA |
| CONCESSIONARIO | Soc. Bora s.n.c. Tommasini Luca e C. | | | P.I. | |
| GESTORE | Tommasini Luca | | | | |
| SUPERFICIE MQ. | DIMENSI | | DISTANZA ALTRE CONCESSIONI | | |
| 6120 | FRONTE | 36 | PROFONDITA' | 170 | NORD 5,71 SUD 20,89 |

| | | | | | |
|--------------------|--|--------------|-----|---------|--|
| PROGETTO UNITARIO: | DELIBERA | PG 778872002 | DEL | COMMIT: | CSB COOP. STABILIMENTI CBR COOP BAGNINI |
| OGGETTO | RAZIONALIZZAZIONE ARENILE MARINA DI RAVENNA NORD | | | | |

| | |
|---------------------------|-------------------------|
| TITOLI EDILIZI RILASCIATI | NOTE AREA DI PERTINENZA |
|---------------------------|-------------------------|

| | |
|---|--|
| CONCESSIONE N. 272 DEL 25/02/99. E PRATICA IN CORSO DI ISTRUTTORIA CON PG. 22577/03 E AC 2989/03 PER AMPLIAMENTO STABILIMENTO BALNEARE. | ATTIVITA': RISTORAZIONE STAGIONALE, BEACH VOLLEY, RACCHETTONI. |
|---|--|

| |
|--------------------|
| DATA |
| 17/02/2004 |
| RILEVATORI |
| GIUNCHI - MINGUZZI |
| AGGIORNAMENTO |
| |
| PAGINA 2 |



COMUNE DI RAVENNA

AREA 6: PIANIFICAZIONE TERRITORIALE
SERVIZIO PROGETTAZIONE URBANISTICA

CENSIMENTO STRUTTURE ARENILE

Pagina 1
Pagina 3

| | | |
|--------------------------------|---------------------|---------|
| CODICE STRUTTURA | 05.010 | |
| LOC | MARINA DI RAVENNA | |
| VIA | Viale delle Nazioni | |
| CIVICO | 22 PARTE | |
| CATASTO TERRENI RAVENNA | | |
| SEZIONE | FOGLIO | MAPPALE |
| RA | | |

ELEMENTI COSTITUENTI L'INSIEME

| | | | |
|---------------|--------------|--------------------|-----------------------|
| DENOMINAZIONE | Bagno Obelix | DESTINAZIONE D'USO | STABILIMENTO BALNEARE |
|---------------|--------------|--------------------|-----------------------|

SCHEMA STATO CONCESSIONATO

SCHEMA STATO RILEVATO

AREA DI SUPPORTO ALLA BALNEAZIONE

| | |
|-------------------------|---|
| DESTINAZIONE D'USO | ACCESSIBILITA' |
| PARCHEGGIO MQ: 0 | <input type="checkbox"/> PRESENZA DI BARRIERE ARCHITETTONICHE |
| VERDE MQ: 156 | <input type="checkbox"/> PRESENZA DI DUNA IN AREA CONCESSIONATA |
| ATTREZ. SPORT. MQ: 2600 | DIST. DUNA/EDIF. \ SCHEDA: \ |
| SUP TEMPORANEE: 515,63 | RECINZIONE AREA: LEGNO |

FOTO AREA A SUPPORTO DELLA BALNEAZIONE



| | |
|------------|--------------------|
| N. CABINE: | STATO: SUFFICIENTE |
|------------|--------------------|

SUPERFICI IMPERMEABILI

| | |
|-----------------|-----------------|
| PAVIMENTATA MQ: | PAVIMENTAZIONE: |
|-----------------|-----------------|

SUPERFICI PERMEABILI

| | |
|-----------------|-----------------|
| PAVIMENTATA MQ: | PAVIMENTAZIONE: |
|-----------------|-----------------|

PRESENZA DI ALBERATURE:

AREA DESTINATA ALLA BALNEAZIONE

ATTIVITA': OMBREGGIO CAMPO SPORTIVO AREA RICREATIVA

FOTO AREA DESTINATA ALLA BALNEAZIONE



SUPERFICI IMPERMEABILI

| | |
|-----------------|-----------------|
| PAVIMENTATA MQ: | PAVIMENTAZIONE: |
|-----------------|-----------------|

SUPERFICI PERMEABILI


| | |
|-----------------|-----------------|
| PAVIMENTATA MQ: | PAVIMENTAZIONE: |
|-----------------|-----------------|

N_OMBRELLONI:

STATO: SUFFICIENTE LARGHEZZA: LUNGHEZZA:

| DATI PIANO ARENILE 1996 | | ESISTENTE DA PROGETTO UNITARIO: | | DATI ULTIMA CONCESSIONE EDILIZIA: | | INTERVENTO CON PROGETTO UNITARIO: | |
|-------------------------|-----|---------------------------------|--------|-----------------------------------|--------|-----------------------------------|-----|
| ESISTENTE: | 355 | STRUTTURE FISSE: | 260,84 | STRUTTURE FISSE: | 260,84 | CON PROGETTO UNITARIO: | |
| INTERVENTO DIRETTO: | 290 | PAVIMENTAZIONI FISSE: | 0 | PAVIMENTAZIONI FISSE: | 0 | | |
| PROGETTO UNITARIO: | 320 | TOT. SUP. COPERTA: | 260,84 | TOT. SUP. COPERTA: | 260,84 | | 230 |

| |
|--------------------|
| DATA |
| 17/02/2004 |
| RILEVATORI |
| GIUNCHI - MINGUZZI |
| AGGIORNAMENTO |
| |
| PAGINA 3 |


COMUNE DI RAVENNA
 AREA 6: PIANIFICAZIONE TERRITORIALE E
 SERVIZIO PROGETTAZIONE URBANISTICA

CENSIMENTO STRUTTURE ARENILE

| | | | |
|--------------------------------|---------------------|---------|--|
| CODICE STRUTTURA | 05.010 | | |
| LOC | MARINA DI RAVENNA | | |
| VIA | Viale delle Nazioni | | |
| CIVICO | 22 | PARTE | |
| CATASTO TERRENI RAVENNA | | | |
| SEZIONE | FOGLIO | MAPPALE | |
| RA | | | |

ELEMENTI COSTITUENTI L'INSIEME

| | | | |
|---------------|--------------|--------------------|-----------------------|
| DENOMINAZIONE | Bagno Obelix | DESTINAZIONE D'USO | STABILIMENTO BALNEARE |
|---------------|--------------|--------------------|-----------------------|

| | | | | | | |
|--------------------|-------------|---------------|-------|----------------|-------------|---|
| CORPO A | COD. EDI | 72013 | | | | |
| DESTINAZIONE/USO: | MATERIALE : | MURATURA | | | | |
| BAR RISTORO | TIPO COSTR: | PREFABBRICATA | | | | |
| CABINA | COPERTURA: | PIANA | | | | |
| | INFISSI: | LEGNO | | | | |
| | FINITURE: | INTONACATO | | | | |
| SUP. COPERTA: | 203,44 | H: | 3,5 | COLORE1: | FUCSIA | 2 |
| SUP. PORTIC.: | 36 | H: | 2,7 | CONSERVAZIONE: | SUFFICIENTE | |
| STRUTTURA PORTICO: | FISSA | MATERIALE: | LEGNO | | | |



| | | | | | | |
|--------------------|-------------|----------------|------|----------------|-------------|---|
| CORPO B | COD. EDI | 72014 | | | | |
| DESTINAZIONE/USO: | MATERIALE : | CEMENTO ARMATO | | | | |
| SERVIZIO IGIENICO | TIPO COSTR: | PREFABBRICATA | | | | |
| CABINA | COPERTURA: | PIANA | | | | |
| MAGAZZINO | INFISSI: | LEGNO | | | | |
| | FINITURE: | INTONACATO | | | | |
| SUP. COPERTA: | 86,84 | H: | 3,04 | COLORE1: | FUCSIA | 2 |
| SUP. PORTIC.: | | H: | | CONSERVAZIONE: | SUFFICIENTE | |
| STRUTTURA PORTICO: | | MATERIALE: | | | | |



| | | | | | | |
|--------------------|-------------|------------|--|----------------|--|---|
| CORPO C | COD. EDI | | | | | |
| DESTINAZIONE/USO: | MATERIALE : | | | | | |
| | TIPO COSTR: | | | | | |
| | COPERTURA: | | | | | |
| | INFISSI: | | | | | |
| | FINITURE: | | | | | |
| SUP. COPERTA: | | H: | | COLORE1: | | 2 |
| SUP. PORTIC.: | | H: | | CONSERVAZIONE: | | |
| STRUTTURA PORTICO: | | MATERIALE: | | | | |



| | | | | | | |
|--------------------|-------------|------------|--|----------------|--|---|
| CORPO D | COD. EDI | | | | | |
| DESTINAZIONE/USO: | MATERIALE : | | | | | |
| | TIPO COSTR: | | | | | |
| | COPERTURA: | | | | | |
| | INFISSI: | | | | | |
| | FINITURE: | | | | | |
| SUP. COPERTA: | | H: | | COLORE1: | | 2 |
| SUP. PORTIC.: | | H: | | CONSERVAZIONE: | | |
| STRUTTURA PORTICO: | | MATERIALE: | | | | |

