


DATA	COMUNE DI RAVENNA		CODICE STRUTTURA	05.056	
18/03/2004	AREA 6: PIANIFICAZIONE TERRITORIALE SERVIZIO PROGETTAZIONE URBANISTICA		LOC	PUNTA MARINA	
RILEVATORI	CENSIMENTO STRUTTURE ARENILE		VIA	VIALE C. COLOMBO	
GIUNCHI - MINGUZZI			CIVICO	32 PARTE	
AGGIORNAMENTO	Pagina 2		ZONA PIANO ARENILE 96:	A-B3	
PAGINA 1	Pagina 3		CATASTO TERRENI RAVENNA		
			SEZIONE	FOGLIO	MAPPALE
			RA	14	1030

ELEMENTI COSTITUENTI L'INSIEME

DENOMINAZIONE	Bagno 4 Venti	DESTINAZIONE D'USO	STABILIMENTO BALNEARE
---------------	---------------	--------------------	-----------------------

VINCOLI AMBIENTALI	DINAMICA COSTA	EROSIONE	TRATTO:
--------------------	----------------	----------	---------

<input checked="" type="checkbox"/> PAESISTICO LR 31/2000	<input type="checkbox"/> RNS	<table border="1"> <tr> <td>CICLABILE</td> <td>>300ML</td> </tr> <tr> <td>AUTOBUS</td> <td><300ML</td> </tr> <tr> <td>PARCHEGGI</td> <td><300ML</td> </tr> <tr> <td>AUTOSTRADA</td> <td>>10KM</td> </tr> <tr> <td>STATALE</td> <td>>1KM</td> </tr> <tr> <td>PROVINCIALE</td> <td>>1KM</td> </tr> </table>	CICLABILE	>300ML	AUTOBUS	<300ML	PARCHEGGI	<300ML	AUTOSTRADA	>10KM	STATALE	>1KM	PROVINCIALE	>1KM	
CICLABILE	>300ML														
AUTOBUS	<300ML														
PARCHEGGI	<300ML														
AUTOSTRADA	>10KM														
STATALE	>1KM														
PROVINCIALE	>1KM														
-L.R. 27/88	<input checked="" type="checkbox"/> IDROGEOLOGICO														
-L.R. 1497/39	<input checked="" type="checkbox"/> SIC														
-L.R. 1039/39	<input type="checkbox"/> ZPS														
-L.R. 431/85															

NOTE ZONA	
-----------	--

PRESENZA DI FILTRI E DIMENSIONAMENTO	ACCESSIBILITA'	MATERIALE RECINZ.
--------------------------------------	----------------	-------------------

PINETA	ALTEZZA	LARGHEZZA	57,41	PINETA DUNA RECINZ.	RETE METALLICA
DUNA	ALTEZZA	LARGHEZZA	15,92	AREA RETROSTANTE	STATO:
RECINZIONE	ALTEZZA	LARGHEZZA	0	EDIFICATO	SUFFICIENTE

ACCESSIBILITA' SPIAGGIA

MODALITA'	NUMERO	PAVIMENTAZIONE	ACCESSI	CONCESSIONE
CARRABILE	1	STERRATO	TIPOLOGIA	NON ESCLUSIVO CONC.
PEDONALE	0		PROPIETA'	DEM. FORESTALE

PROTEZIONE DELLA COSTA

<input type="checkbox"/> DIFESE A MARE PARALLELE	DIST. COSTA	INTERASSE	MATERIALE	TIPO
<input type="checkbox"/> DIFESE A MARE RADENTI	LUNGHEZZA		MATERIALE	TIPO
<input checked="" type="checkbox"/> DIFESE A PENNELLO	LUNGHEZZA	63	INTERASSE	356,89
	MATERIALE	MASSI IN PIETRA	TIPO	EMERSE


AREA DI PERTINENZA

PROPIETA'	DEM.MARITTIMO	N° CONCES.	INIZIO	SCADENZA
CONCESSIONARIO	Soc Bagno 4 Venti di Parenti Graziano		P.I.	01187650393
GESTORE	Parenti Graziano			
SUPERFICIE MQ.	DIMENSI		DISTANZA ALTRE CONCESSIONI	
3000	FRONTE	40	PROFONDITA'	75
	NORD	15,01	SUD	205,37


PROGETTO UNITARIO:	DELIBERA	38074/707	DEL	08/08/2002	COMMIT:	CSB COOP. STABILIMENTI CBR COOP BAGNINI
OGGETTO	RAZIONALIZZAZIONE ARENILE PUNTA MARINA NORD					

TITOLI EDILIZI RILASCIATI	NOTE AREA DI PERTINENZA
---------------------------	-------------------------

	NUMERO CABINE: 28, NUMERO DOCCE APERTE: 3 NUMERO DOCCE CHIUSE: 1, NUMERO LETTINI: 300 NUMERO SDRAI: 10, NUMERO OMBRELLONI: 110 NUMERO WC: 4, NUMERO LAVAPIEDI: 1 ATTIVITA': RISTORANTE STAGIONALE, BEACH VOLLEY, RACCHETTONI. PARCHEGGIO FUORI DAL PERIMETRO DI CONCESSIONE DEMANIALE E PRESENZA DI STRUTTURA TEMPORANEA PER OMBREGGIO.
--	--



DATA
18/03/2004
RILEVATORI
GIUNCHI - MINGUZZI
AGGIORNAMENTO
PAGINA 2


COMUNE DI RAVENNA
 AREA 6: PIANIFICAZIONE TERRITORIALE
 SERVIZIO PROGETTAZIONE URBANISTICA

CENSIMENTO STRUTTURE ARENILE

CODICE STRUTTURA	05.056		
LOC	PUNTA MARINA		
VIA	VIALE C. COLOMBO		
CIVICO	32	PARTE	
CATASTO TERRENI RAVENNA			
SEZIONE	FOGLIO	MAPPALE	
RA	14	1030	

ELEMENTI COSTITUENTI L'INSIEME

DENOMINAZIONE	Bagno 4 Venti	DESTINAZIONE D'USO	STABILIMENTO BALNEARE
---------------	---------------	--------------------	-----------------------

SCHEMA STATO CONCESSIONATO

SCHEMA STATO RILEVATO

AREA DI SUPPORTO ALLA BALNEAZIONE

DESTINAZIONE D'USO	ACCESSIBILITA'
PARCHEGGIO MQ: 600	<input type="checkbox"/> PRESENZA DI BARRIERE ARCHITETTONICHE
VERDE MQ: 0	<input type="checkbox"/> PRESENZA DI DUNA IN AREA CONCESSIONATA
ATTREZ. SPORT. MQ: 550	DIST. DUNA EDIF. < 5 SCHEDA: 05.831
SUP TEMPORANEE: 242,50	RECINZIONE AREA: RETE METALLICA

FOTO AREA A SUPPORTO DELLA BALNEAZIONE



SUPERFICI IMPERMEABILI

PAVIMENTATA MQ:	PAVIMENTAZIONE: GETTO CLS
-----------------	---------------------------

SUPERFICI PERMEABILI

PAVIMENTATA MQ:	PAVIMENTAZIONE: LASTRE CEMENTO
-----------------	--------------------------------

AREA A PARCHEGGIO CON PORZIONE ESTERNA ALL'AREA IN CONCESSIONE.

N. CABINE: 28	STATO: SUFFICIENTE
---------------	--------------------

AREA DESTINATA ALLA BALNEAZIONE

ATTIVITA':	OMBREGGIO	CAMPO SPORTIVO	AREA RICREATIVA
------------	-----------	----------------	-----------------

SUPERFICI IMPERMEABILI

PAVIMENTATA MQ:	PAVIMENTAZIONE:
-----------------	-----------------

SUPERFICI PERMEABILI

PAVIMENTATA MQ:	PAVIMENTAZIONE: LASTRE CEMENTO
-----------------	--------------------------------

N_OMBRELLONI: 110	ATTERRAGGIO NATANTI:
-------------------	----------------------


STATO: SUFFICIENTE	LARGHEZZA: 0	LUNGHEZZA: 0
--------------------	--------------	--------------

FOTO AREA DESTINATA ALLA BALNEAZIONE



DATI PIANO ARENILE 1996		ESISTENTE DA PROGETTO UNITARIO:		DATI ULTIMA CONCESSIONE EDILIZIA:		INTERVENTO CON PROGETTO UNITARIO:	
ESISTENTE:	260	STRUTTURE FISSE:	274,74	STRUTTURE FISSE:	274,74		
INTERVENTO DIRETTO:	215	PAVIMENTAZIONI FISSE:	18,06	PAVIMENTAZIONI FISSE:	18,06		
PROGETTO UNITARIO:	235	TOT. SUP. COPERTA:	292,82	TOT. SUP. COPERTA:	292,82		264

DATA
18/03/2004
RILEVATORI
GIUNCHI - MINGUZZI
AGGIORNAMENTO
PAGINA 3


COMUNE DI RAVENNA
 AREA 6: PIANIFICAZIONE TERRITORIALE E
 SERVIZIO PROGETTAZIONE URBANISTICA

CENSIMENTO STRUTTURE ARENILE

CODICE STRUTTURA	05.056		
LOC	PUNTA MARINA		
VIA	VIALE C. COLOMBO		
CIVICO	32	PARTE	
CATASTO TERRENI RAVENNA			
SEZIONE	FOGLIO	MAPPALE	
RA	14	1030	

ELEMENTI COSTITUENTI L'INSIEME

DENOMINAZIONE	Bagno 4 Venti	DESTINAZIONE D'USO	STABILIMENTO BALNEARE
---------------	---------------	--------------------	-----------------------

CORPO A		COD. EDI	72668
DESTINAZIONE/USO:	MATERIALE :	CEMENTO ARMATO	
BAR RISTORO	TIPO COSTR:	PREFABBRICATA	
MAGAZZINO	COPERTURA:	PIANA	
CABINA	INFISSI:	LEGN.ALLUM.MET.	
	FINITURE:	INTONACATO	
SUP. COPERTA:	220,17	H:	3,3
		COLORE1:	GIALLO 2 BIANCO
SUP. PORTIC.:	76,57	H:	2,7
		CONSERVAZIONE:	SUFFICIENTE
STRUTTURA PORTICO:	REMOVIBILE	MATERIALE:	LEGNO



CORPO B		COD. EDI	72476
DESTINAZIONE/USO:	MATERIALE :	CEMENTO ARMATO	
CABINA	TIPO COSTR:	PREFABBRICATA	
	COPERTURA:	PIANA	
	INFISSI:	LEGNO	
	FINITURE:	INTONACATO	
SUP. COPERTA:	42,08	H:	2,3
		COLORE1:	GIALLO 2 BIANCO
SUP. PORTIC.:		H:	
		CONSERVAZIONE:	SUFFICIENTE
STRUTTURA PORTICO:		MATERIALE:	



CORPO C		COD. EDI	72573
DESTINAZIONE/USO:	MATERIALE :	LEGNO	
MAGAZZINO	TIPO COSTR:	PREFABBRICATA	
	COPERTURA:	UNA FALDA	
	INFISSI:	LEGNO	
	FINITURE:	FACCIA A VISTA	
SUP. COPERTA:	12,5	H:	2,4
		COLORE1:	MARRONE 2
SUP. PORTIC.:		H:	
		CONSERVAZIONE:	SUFFICIENTE
STRUTTURA PORTICO:		MATERIALE:	



CORPO D		COD. EDI	
DESTINAZIONE/USO:	MATERIALE :		
	TIPO COSTR:		
	COPERTURA:		
	INFISSI:		
	FINITURE:		
SUP. COPERTA:		H:	
		COLORE1:	
SUP. PORTIC.:		H:	
		CONSERVAZIONE:	
STRUTTURA PORTICO:		MATERIALE:	

