




DATA	 COMUNE DI RAVENNA AREA 6: PIANIFICAZIONE TERRITORIALE SERVIZIO PROGETTAZIONE URBANISTICA		CODICE STRUTTURA	05.060	
18/03/2004			LOC	PUNTA MARINA	
RILEVATORI	CENSIMENTO STRUTTURE ARENILE			VIA	VIALE C. COLOMBO
GIUNCHI - MINGUZZI				CIVICO	38 PARTE
AGGIORNAMENTO	Pagina 2			ZONA PIANO ARENILE 96:	A-B1
	Pagina 3			CATASTO TERRENI RAVENNA	
PAGINA 1			SEZIONE	FOGLIO	MAPPALE
			RA		

ELEMENTI COSTITUENTI L'INSIEME

DENOMINAZIONE	Bagno Bolognino	DESTINAZIONE D'USO	STABILIMENTO BALNEARE
---------------	-----------------	--------------------	-----------------------

VINCOLI AMBIENTALI	DINAMICA COSTA	STABILE	TRATTO:
--------------------	----------------	---------	---------

<input checked="" type="checkbox"/> PAESISTICO LR 31/2000 -L.R. 27/88 -L.R. 1497/39 -L.R. 1039/39 -L.R. 431/85	<input type="checkbox"/> RNS <input checked="" type="checkbox"/> IDROGEOLOGICO <input type="checkbox"/> SIC <input type="checkbox"/> ZPS	CONNESSIONE RETI CICLABILE >300ML AUTOBUS <300ML PARCHEGGI <300ML AUTOSTRADA >10KM STATALE >1KM PROVINCIALE >1KM		
--	---	---	--	--

NOTE ZONA	ACCESSIBILITA'	MATERIALE RECINZ.
-----------	----------------	-------------------

EX BAGNO EDDA	STATALE >1KM	PROVINCIALE >1KM
---------------	--------------	------------------

PRESENZA DI FILTRI E DIMENSIONAMENTO	ACCESSIBILITA'	MATERIALE RECINZ.
--------------------------------------	----------------	-------------------

PINETA ALTEZZA		LARGHEZZA	54,51	PINETA RECINZIONE	RETE METALLICA
DUNA ALTEZZA		LARGHEZZA	0	AREA RETROSTANTE	STATO:
RECINZIONE ALTEZZA	1,2	LARGHEZZA	0	EDIFICATO	SUFFICIENTE

ACCESSIBILITA' SPIAGGIA

MODALITA'	NUMERO	PAVIMENTAZIONE	ACCESSI	CONCESSIONE
CARRABILE	1	STERRATO	TIPOLOGIA NON ESCLUSIVO	CONC.
PEDONALE	1	STERRATO	PROPIETA' DEM. FORESTALE	

PROTEZIONE DELLA COSTA

<input checked="" type="checkbox"/> DIFESE A MARE PARALLELE	DIST. COSTA	270,54	INTERASSE	0	MATERIALE	MASSI IN PIETRA	TIPO	SOFFOLTE
<input type="checkbox"/> DIFESE A MARE RADENTI	LUNGHEZZA		MATERIALE		TIPO			
<input checked="" type="checkbox"/> DIFESE A PENNELLO	LUNGHEZZA	281,65	INTERASSE	348,35	MATERIALE	MASSI IN PIETRA	TIPO	SOFFOLTE

AREA DI PERTINENZA

PROPIETA'	DEM.MARITTIMO	N° CONCES.	52/03	INIZIO	01/01/2002	SCADENZA	31/12/2007	
CONCESSIONARIO	Soc. MAVA di Rustignoli Maurizio e C. sas			P.I.	01306300391			
GESTORE	Rustignoli Maurizio							
SUPERFICIE MQ.	DIMENSI		DISTANZA ALTRE CONCESSIONI					
3894,6	FRONTE	38,85	PROFONDITA'	80	NORD	9,52	SUD	8,86

PROGETTO UNITARIO:	DELIBERA	38074/707	DEL	08/08/2002	COMMIT:	CSB COOP. STABILIMENTI CBR COOP BAGNINI
OGGETTO	RAZIONALIZZAZIONE ARENILE PUNTA MARINA NORD					

TITOLI EDILIZI RILASCIATI	NOTE AREA DI PERTINENZA
---------------------------	-------------------------

PG. 16405/01 CONCESSIONE N. 1897/01. PG. 31511/02 CONCESSIONE N. 473/03.	NUMERO CABINE: 24, NUMERO DOCCE APERTE: 3 NUMERO DOCCE CHIUSE: 2, NUMERO LETTINI: 300 NUMERO SDRAI: 30, NUMERO OMBRELLONI: 124 NUMERO WC: 4 ATTIVITA': ANIMAZIONE, RISTORANTE STAGIONALE, BEACH VOLLEY, RACCHETTONI, GIOCHI BIMBI, PARCHEGGIO OMBREGGIATO. AREA RETROSTANTE ALLA CONCESSIONE AD USO PARCHEGGIO FUORI DAL PERIMETRO CONCESSIONATO E PRESENZA DI STRUTTURE TEMPORANEE.
---	---

DATA
18/03/2004
RILEVATORI
GIUNCHI - MINGUZZI
AGGIORNAMENTO
PAGINA 2



COMUNE DI RAVENNA

AREA 6: PIANIFICAZIONE TERRITORIALE E SERVIZIO PROGETTAZIONE URBANISTICA

CENSIMENTO STRUTTURE ARENILE

CODICE STRUTTURA	05.060		
LOC	PUNTA MARINA		
VIA	VIALE C. COLOMBO		
CIVICO	38	PARTE	
CATASTO TERRENI RAVENNA			
SEZIONE	FOGLIO	MAPPALE	
	RA		

ELEMENTI COSTITUENTI L'INSIEME


DENOMINAZIONE	Bagno Bolognino	DESTINAZIONE D'USO	STABILIMENTO BALNEARE
---------------	-----------------	--------------------	-----------------------

SCHEMA STATO CONCESSIONATO	SCHEMA STATO RILEVATO

AREA DI SUPPORTO ALLA BALNEAZIONE


DESTINAZIONE D'USO PARCHEGGIO MQ: <input type="text" value="700"/> VERDE MQ: <input type="text" value="0"/> ATTREZ. SPORT. MQ: <input type="text" value="850"/> SUP TEMPORANEE: <input type="text" value="289,55"/>	ACCESSIBILITA' <input type="checkbox"/> PRESENZA DI BARRIERE ARCHITETTONICHE <input type="checkbox"/> PRESENZA DI DUNA IN AREA CONCESSIONATA DIST. DUNA EDIF. <input type="text" value="\"/> SCHEDA: <input type="text" value="\"/> RECINZIONE AREA: <input type="text" value="RETE METALLICA"/>	FOTO AREA A SUPPORTO DELLA BALNEAZIONE  N. CABINE: <input type="text" value="24"/> STATO: <input type="text" value="SUFFICIENTE"/>
--	---	---

AREA DESTINATA ALLA BALNEAZIONE

ATTIVITA' : <input type="text" value="OMBREGGIO"/> <input type="text" value="CAMPO SPORTIVO"/> <input type="text" value="AREA RICREATIVA"/>	FOTO AREA DESTINATA ALLA BALNEAZIONE
SUPERFICI IMPERMEABILI PAVIMENTATA MQ: <input type="text"/> PAVIMENTAZIONE: <input type="text"/>	
SUPERFICI PERMEABILI PAVIMENTATA MQ: <input type="text"/> PAVIMENTAZIONE: <input type="text" value="LASTRE GHIAIA LAVATA"/>	
AREA A PARCHEGGIO CON PORZIONE ESTERNA ALL'AREA IN CONCESSIONE E CON STRUTTURE TEMPORANEE IN METALLO.	
PAVIMENTATA MQ: <input type="text"/> PAVIMENTAZIONE: <input type="text" value="LASTRE CEMENTO"/>	
N_OMBRELLONI: <input type="text" value="124"/> ATTERRAGGIO NATANTI: STATO: <input type="text" value="SUFFICIENTE"/> LARGHEZZA: <input type="text" value="0"/> LUNGHEZZA: <input type="text" value="0"/>	

DATI PIANO ARENILE 1996		ESISTENTE DA PROGETTO UNITARIO:		DATI ULTIMA CONCESSIONE EDILIZIA:		INTERVENTO CON PROGETTO UNITARIO:	
ESISTENTE:	<input type="text" value="440"/>	STRUTTURE FISSE:	<input type="text" value="278,45"/>	STRUTTURE FISSE:	<input type="text" value="278,45"/>	INTERVENTO CON PROGETTO UNITARIO:	<input type="text" value="343"/>
INTERVENTO DIRETTO:	<input type="text" value="340"/>	PAVIMENTAZIONI FISSE:	<input type="text" value="102,45"/>	PAVIMENTAZIONI FISSE:	<input type="text" value="102,3"/>		
PROGETTO UNITARIO:	<input type="text" value="375"/>	TOT. SUP. COPERTA:	<input type="text" value="380,9"/>	TOT. SUP. COPERTA:	<input type="text" value="380,9"/>		

DATA
18/03/2004
RILEVATORI
GIUNCHI - MINGUZZI
AGGIORNAMENTO
PAGINA 3



COMUNE DI RAVENNA

AREA 6: PIANIFICAZIONE TERRITORIALE E SERVIZIO PROGETTAZIONE URBANISTICA

CENSIMENTO STRUTTURE ARENILE

CODICE STRUTTURA	05.060
LOC	PUNTA MARINA
VIA	VIALE C. COLOMBO
CIVICO	38 PARTE

CATASTO TERRENI RAVENNA		
SEZIONE	FOGLIO	MAPPALE
RA		

ELEMENTI COSTITUENTI L'INSIEME

DENOMINAZIONE	Bagno Bolognino	DESTINAZIONE D'USO	STABILIMENTO BALNEARE
---------------	-----------------	--------------------	-----------------------

CORPO A	COD. EDI	72095					
DESTINAZIONE/USO:	MATERIALE:	CEMENTO ARMATO					
BAR RISTORO	TIPO COSTR:	PREFABBRICATA					
	COPERTURA:	PIANA					
	INFISSI:	LEGN.ALLUM.MET.					
	FINITURE:	INTONACATO					
SUP. COPERTA:	179,2	H:	3,5	COLORE1:	GIALLO	2	ARANCIONE
SUP. PORTIC.:		H:	3,5	CONSERVAZIONE:	SUFFICIENTE		
STRUTTURA PORTICO:	FISSA	MATERIALE:	CEMENTO ARMATO				



CORPO B	COD. EDI	72680					
DESTINAZIONE/USO:	MATERIALE:	CEMENTO ARMATO					
CABINA	TIPO COSTR:	PREFABBRICATA					
SERVIZIO IGIENICO	COPERTURA:	PIANA					
	INFISSI:	LEGNO					
	FINITURE:	INTONACATO					
SUP. COPERTA:	49,7	H:	2,5	COLORE1:	GIALLO	2	ARANCIONE
SUP. PORTIC.:		H:		CONSERVAZIONE:	SUFFICIENTE		
STRUTTURA PORTICO:		MATERIALE:					



CORPO C	COD. EDI	72094					
DESTINAZIONE/USO:	MATERIALE:	MURATURA					
CABINA	TIPO COSTR:	PREFABBRICATA					
	COPERTURA:	PIANA					
	INFISSI:	LEGNO					
	FINITURE:	INTONACATO					
SUP. COPERTA:	49,7	H:	2,5	COLORE1:	GIALLO	2	ARANCIONE
SUP. PORTIC.:		H:		CONSERVAZIONE:	SUFFICIENTE		
STRUTTURA PORTICO:		MATERIALE:					



CORPO D	COD. EDI						
DESTINAZIONE/USO:	MATERIALE:						
	TIPO COSTR:						
	COPERTURA:						
	INFISSI:						
	FINITURE:						
SUP. COPERTA:		H:		COLORE1:		2	
SUP. PORTIC.:		H:		CONSERVAZIONE:			
STRUTTURA PORTICO:		MATERIALE:					

