





DATA 23/03/2004				COMUNE DI RAVENNA		CODICE STRUTTURA 05.075	
RILEVATORI GIUNCHI - MINGUZZI		AREA 6: PLANIFICAZIONE TERRITORIALE SERVIZIO PROGETTAZIONE URBANISTICA				LOC PUNTA MARINA	
AGGIORNAMENTO						VIA VIA DELLA FONTANA	
						CIVICO 72 PARTE	
						ZONA PIANO ARENILE 96: B-B2	
PAGINA 1		Pagina 2		Pagina 3		CATASTO TERRENI RAVENNA	
						SEZIONE FOGLIO MAPPALE	
						RA	

ELEMENTI COSTITUENTI L'INSIEME			
DENOMINAZIONE Bagno Re di Denari		DESTINAZIONE D'USO STABILIMENTO BALNEARE	
VINCOLI AMBIENTALI		DINAMICA COSTA	
<input checked="" type="checkbox"/> PAESISTICO LR 31/2000 -L.R. 27/88 -L.R. 1497/39 -L.R. 1039/39 -L.R. 431/85		<input type="checkbox"/> RNS <input checked="" type="checkbox"/> IDROGEOLOGICO <input type="checkbox"/> SIC <input type="checkbox"/> ZPS	
NOTE ZONA		CONNESSIONE RETI	
		CICLABILE >300ML AUTOBUS <300ML PARCHEGGI <300ML AUTOSTRADA >10KM STATALE >1KM PROVINCIALE >1KM	
PRESENZA DI FILTRI E DIMENSIONAMENTO		ACCESSIBILITA'	
PINETA ALTEZZA	LARGHEZZA 165,21	PINETA RECINZIONE	
DUNA ALTEZZA	LARGHEZZA 0	AREA RETROSTANTE	
RECINZIONE ALTEZZA 1,5	LARGHEZZA 0,2	EDIFICATO	
ACCESSIBILITA' SPIAGGIA		MATERIALE RECINZ.	
MODALITA' NUMERO PAVIMENTAZIONE ACCESSI CONCESSIONE		CARRABILE 2 STERRATO TIPOLOGIA NON ESCLUSIVO CONC.	
PEDONALE 1 STERRATO PROPIETA' DEM. FORESTALE			
PROTEZIONE DELLA COSTA			
<input checked="" type="checkbox"/> DIFESE A MARE PARALLELE			
DIST. COSTA 265,41		INTERASSE 0	
MATERIALE MASSI IN PIETRA		TIPO SOFFOLTE	
<input type="checkbox"/> DIFESE A MARE RADENTI			
LUNGHEZZA		MATERIALE	
<input checked="" type="checkbox"/> DIFESE A PENNELLO			
LUNGHEZZA 240,13		INTERASSE 337,3	
MATERIALE MASSI IN PIETRA		TIPO SOFFOLTE	
AREA DI PERTINENZA			
PROPIETA' DEM.MARITTIMO N° CONCES. 23/02		INIZIO 01/01/2001	
SCADENZA 31/12/2006			
CONCESSIONARIO Soc. Re di Denari s.n.c. di Fulgini Gianfranco e C.		P.I. 01360380396	
GESTORE Fulgini Gianfranco			
SUPERFICIE MQ. 1525		DIMENSI	
FRONTE 61		PROFONDITA' 25	
NORD 20,72		SUD 19	
PROGETTO UNITARIO: DELIBERA		DEL COMMIT:	
OGGETTO			
TITOLI EDILIZI RILASCIATI		NOTE AREA DI PERTINENZA	
PG. 21010 DEL 29/04/02 CONCESSIONE N. 7/2003 PER COMPLETAMENTO OPERE. PG. 8828/98 CONCESSIONE N. 2234 DEL 08/01/1998.		ATTIVITA': ANIMAZIONE, RISTORANTE, BEACH VOLLEY, RACCHETTONI, NUOTO. ZONA ANTISTANTE E RETROSTANTE GLI EDIFICI QUASI INESISTENTE. FORTISSIMA AZIONE DI EROSIONE.	



<div>DATA</div> <div>23/03/2004</div> <div>RILEVATORI</div> <div>GIUNCHI - MINGUZZI</div> <div>AGGIORNAMENTO</div> <div></div> <div>PAGINA 2</div>		<div><div></div><div>COMUNE DI RAVENNA</div><div>AREA 6: PIANIFICAZIONE TERRITORIALE SERVIZIO PROGETTAZIONE URBANISTICA</div></div> <div>CENSIMENTO STRUTTURE ARENILE</div> <div>Pagina 1</div> <div>Pagina 3</div>		<div><div>CODICE STRUTTURA</div><div>05.075</div></div> <div><div>LOC</div><div>PUNTA MARINA</div></div> <div><div>VIA</div><div>VIA DELLA FONTANA</div></div> <div><div>CIVICO</div><div>72</div><div>PARTE</div><div></div></div> <div><div>CATASTO TERRENI RAVENNA</div><div><div>SEZIONE</div><div>FOGLIO</div><div>MAPPALE</div></div><div><div>RA</div><div></div><div></div></div></div>	
ELEMENTI COSTITUENTI L'INSIEME					
<div>DENOMINAZIONE</div> <div>Bagno Re di Denari</div>		<div>DESTINAZIONE D'USO</div> <div>STABILIMENTO BALNEARE</div>			
SCHEMA STATO CONCESSIONATO			SCHEMA STATO RILEVATO		
AREA DI SUPPORTO ALLA BALNEAZIONE					
<div>DESTINAZIONE D'USO</div> <div>PARCHEGGIO MQ:<div>0</div></div> <div>VERDE MQ:<div>0</div></div> <div>ATTREZ. SPORT. MQ:<div>0</div></div> <div>SUP TEMPORANEE:<div>127,40</div></div>		<div>ACCESSIBILITA'</div> <div><input type="checkbox"/> PRESENZA DI BARRIERE ARCHITETTONICHE</div> <div><input type="checkbox"/> PRESENZA DI DUNA IN AREA CONCESSIONATA</div> <div>DIST. DUNA\EDIF. <div>\</div> SCHEDA: <div>\</div></div> <div>RECINZIONE AREA: <div></div></div>		<div>FOTO AREA A SUPPORTO DELLA BALNEAZIONE</div> <div></div> <div>N. CABINE: <div>18</div> STATO: <div>SUFFICIENTE</div></div>	
<div>SUPERFICI IMPERMEABILI</div> <div>PAVIMENTATA MQ: <div></div> PAVIMENTAZIONE: <div></div></div>					
<div>SUPERFICI PERMEABILI</div> <div>PAVIMENTATA MQ: <div></div> PAVIMENTAZIONE: <div>LASTRE CEMENTO</div></div>					
<div>STRADA CARRABILE CONTIGUA AGLI EDIFICI.</div> <div></div>					
AREA DESTINATA ALLA BALNEAZIONE			FOTO AREA DESTINATA ALLA BALNEAZIONE		
<div>ATTIVITA': <div>OMBREGGIO</div> <div>CAMPO SPORTIVO</div> <div>AREA RICREATIVA</div></div>					
<div>SUPERFICI IMPERMEABILI</div> <div>PAVIMENTATA MQ: <div></div> PAVIMENTAZIONE: <div></div></div>					
<div>SUPERFICI PERMEABILI</div> <div>PAVIMENTATA MQ: <div></div> PAVIMENTAZIONE: <div>LASTRE CEMENTO</div></div>					
<div>N_OMBRELLONI: <div></div> ATTERRAGGIO NATANTI:</div>					
<div>STATO: <div>SUFFICIENTE</div> LARGHEZZA: <div>0</div> LUNGHEZZA: <div>0</div></div>					
<div>ZONA QUASI INESISTENTE PER EROSIONE COSTA.</div> <div></div>					
DATI PIANO ARENILE 1996		ESISTENTE DA PROGETTO UNITARIO:		DATI ULTIMA CONCESSIONE EDILIZIA:	
ESISTENTE: <div>180</div>		STRUTTURE FISSE: <div>455</div>		STRUTTURE FISSE: <div>209,07</div>	
INTERVENTO DIRETTO: <div>210</div>		PAVIMENTAZIONI FISSE: <div>0</div>		PAVIMENTAZIONI FISSE: <div>0</div>	
PROGETTO UNITARIO: <div>230</div>		TOT. SUP. COPERTA: <div>180</div>		TOT. SUP. COPERTA: <div>209,07</div>	
				INTERVENTO CON PROGETTO UNITARIO:	

DATA			COMUNE DI RAVENNA	CODICE STRUTTURA	05.075	
23/03/2004			AREA 6: PIANIFICAZIONE TERRITORIALE	LOC	PUNTA MARINA	
RILEVATORI			SERVIZIO PROGETTAZIONE URBANISTICA	VIA	VIA DELLA FONTANA	
GIUNCHI - MINGUZZI				CIVICO	72	PARTI
AGGIORNAMENTO						
PAGINA 3	Pagina 1		Pagina 2			
CENSIMENTO STRUTTURE ARENILE						
CATASTO TERRENI RAVENNA						
SEZIONE		FOGLIO		MAPPALE		
RA						

ELEMENTI COSTITUENTI L'INSIEME

DENOMINAZIONE	Bagno Re di Denari	DESTINAZIONE D'USO	STABILIMENTO BALNEARE
---------------	--------------------	--------------------	-----------------------

CORPO A		COD. EDI		72117	
DESTINAZIONE/USO:	MATERIALE :	CEMENTO ARMATO			
BAR RISTORO	TIPO COSTR:	PREFABBRICATA			
	COPERTURA:	PIANA			
	INFISSI:	LEGN.ALLUM.MET.			
	FINITURE:	INTONACATO			
SUP. COPERTA:	118,5	H:	3,5	COLORE1:	GIALLO 2 VERDE
SUP. PORTIC.:	127,4	H:	2,7	CONSERVAZIONE:	SUFFICIENTE
STRUTTURA PORTICO:	REMOVIBILE	MATERIALE:	LEGNO		



CORPO B		COD. EDI		72489	
DESTINAZIONE/USO:	MATERIALE :	CEMENTO ARMATO			
CABINA	TIPO COSTR:	PREFABBRICATA			
PRONT.SOCCORSO	COPERTURA:	PIANA			
	INFISSI:	LEGNO			
	FINITURE:	INTONACATO			
SUP. COPERTA:	32,9	H:	2,4	COLORE1:	GIALLO 2 VERDE
SUP. PORTIC.:		H:		CONSERVAZIONE:	SUFFICIENTE
STRUTTURA PORTICO:		MATERIALE:			



CORPO C		COD. EDI		72587	
DESTINAZIONE/USO:	MATERIALE :	CEMENTO ARMATO			
MAGAZZINO	TIPO COSTR:	PREFABBRICATA			
SERVIZIO IGIENICO	COPERTURA:	PIANA			
CABINA	INFISSI:	LEGNO			
	FINITURE:	INTONACATO			
SUP. COPERTA:	57,67	H:	2,4	COLORE1:	GIALLO 2 VERDE
SUP. PORTIC.:		H:		CONSERVAZIONE:	SUFFICIENTE
STRUTTURA PORTICO:		MATERIALE:			



CORPO D		COD. EDI			
DESTINAZIONE/USO:	MATERIALE :				
	TIPO COSTR:				
	COPERTURA:				
	INFISSI:				
	FINITURE:				
SUP. COPERTA:		H:		COLORE1:	2
SUP. PORTIC.:		H:		CONSERVAZIONE:	
STRUTTURA PORTICO:		MATERIALE:			



SUPERFICI TOTALI:	COPERTA:	209,07	PAVIM. IMPERM:	0	PAVIM. PERM:	325,93	STRUT TEMPORANEE:	127,40
-------------------	----------	--------	----------------	---	--------------	--------	-------------------	--------