




DATA	 COMUNE DI RAVENNA AREA 6: PIANIFICAZIONE TERRITORIALE SERVIZIO PROGETTAZIONE URBANISTICA		CODICE STRUTTURA	05.079	
23/03/2004			LOC	PUNTA MARINA	
RILEVATORI	CENSIMENTO STRUTTURE ARENILE			VIA	VIA DELLA FONTANA
GIUNCHI - MINGUZZI				CIVICO	0 PARTE
AGGIORNAMENTO	Pagina 2			ZONA PIANO ARENILE 96:	
	Pagina 3			CATASTO TERRENI RAVENNA	
PAGINA 1			SEZIONE	FOGLIO	MAPPALE
			0		

ELEMENTI COSTITUENTI L'INSIEME

DENOMINAZIONE	CENTRO OPERATIVO DI SALVATAGGIO	DESTINAZIONE D'USO	SALVATAGGIO
---------------	---------------------------------	--------------------	-------------

VINCOLI AMBIENTALI	DINAMICA COSTA	RIPASCIMENTO	TRATTO:
--------------------	----------------	--------------	---------

<input checked="" type="checkbox"/> PAESISTICO LR 31/2000 -L.R. 27/88 -L.R. 1497/39 -L.R. 1039/39 -L.R. 431/85	<input type="checkbox"/> RNS <input checked="" type="checkbox"/> IDROGEOLOGICO <input type="checkbox"/> SIC <input type="checkbox"/> ZPS	CONNESSIONE RETI CICLABILE >300ML AUTOBUS <300ML PARCHEGGI <300ML AUTOSTRADA >10KM STATALE >1KM PROVINCIALE >1KM		
--	---	---	--	--

NOTE ZONA	
-----------	--

PRESENZA DI FILTRI E DIMENSIONAMENTO	ACCESSIBILITA'	MATERIALE RECINZ.
--------------------------------------	----------------	-------------------

PINETA ALTEZZA	0	LARGHEZZA	18,14	PINETA RECINZIONE	CEMENTO ARMATO
DUNA ALTEZZA	0	LARGHEZZA	0	AREA RETROSTANTE	STATO:
RECINZIONE ALTEZZA	1	LARGHEZZA	0,2	EDIFICATO	SUFFICIENTE

ACCESSIBILITA' SPIAGGIA

MODALITA'	NUMERO	PAVIMENTAZIONE	ACCESSI	CONCESSIONE
CARRABILE	2	STERRATO	TIPOLOGIA	NON ESCLUSIVO CONC.
PEDONALE	1	STERRATO	PROPIETA'	DEM. FORESTALE

PROTEZIONE DELLA COSTA

<input checked="" type="checkbox"/> DIFESE A MARE PARALLELE	DIST. COSTA	264,54	INTERASSE		MATERIALE	MASSI IN PIETRA	TIPO	SOFFOLTE
<input type="checkbox"/> DIFESE A MARE RADENTI	LUNGHEZZA	0	MATERIALE		TIPO			
<input checked="" type="checkbox"/> DIFESE A PENNELLO	LUNGHEZZA	291,31	INTERASSE	381,5	MATERIALE	MASSI IN PIETRA	TIPO	SOFFOLTE

AREA DI PERTINENZA

PROPIETA'	DEM.MARITTIMO	N° CONCES.		INIZIO		SCADENZA		
CONCESSIONARIO						P.I.		
GESTORE								
SUPERFICIE MQ.	DIMENSI		DISTANZA ALTRE CONCESSIONI					
3400	FRONTE	40	PROFONDITA'	85	NORD	10,05	SUD	25,3
PROGETTO UNITARIO:	DELIBERA		DEL		COMMIT:			
OGGETTO								

TITOLI EDILIZI RILASCIATI	NOTE AREA DI PERTINENZA
---------------------------	-------------------------

--	--

DATA
23/03/2004
RILEVATORI
GIUNCHI - MINGUZZI
AGGIORNAMENTO
PAGINA 2

CODICE STRUTTURA	05.079
LOC	PUNTA MARINA
VIA	VIA DELLA FONTANA
CIVICO	0 PARTE

CENSIMENTO STRUTTURE ARENILE

CATASTO TERRENI RAVENNA		
SEZIONE	FOGLIO	MAPPALE
0		

ELEMENTI COSTITUENTI L'INSIEME

DENOMINAZIONE	CENTRO OPERATIVO DI SALVATAGGIO	DESTINAZIONE D'USO	SALVATAGGIO
---------------	---------------------------------	--------------------	-------------

SCHEMA STATO CONCESSIONATO

SCHEMA STATO RILEVATO

AREA DI SUPPORTO ALLA BALNEAZIONE

DESTINAZIONE D'USO	ACCESSIBILITA'
PARCHEGGIO MQ: 0	<input type="checkbox"/> PRESENZA DI BARRIERE ARCHITETTONICHE
VERDE MQ: 0	<input type="checkbox"/> PRESENZA DI DUNA IN AREA CONCESSIONATA
ATTREZ. SPORT. MQ: 0	DIST. DUNA EDIF. \ SCHEDA: \
SUP TEMPORANEE: 0,00	RECINZIONE AREA:

FOTO AREA A SUPPORTO DELLA BALNEAZIONE



SUPERFICI IMPERMEABILI

PAVIMENTATA MQ: 0	PAVIMENTAZIONE:
-------------------	-----------------

SUPERFICI PERMEABILI

PAVIMENTATA MQ: 0	PAVIMENTAZIONE:
-------------------	-----------------

N. CABINE: 0	STATO: SUFFICIENTE
--------------	--------------------

AREA DESTINATA ALLA BALNEAZIONE

ATTIVITA':

SUPERFICI IMPERMEABILI

PAVIMENTATA MQ: 0	PAVIMENTAZIONE:
-------------------	-----------------

SUPERFICI PERMEABILI

PAVIMENTATA MQ: 0	PAVIMENTAZIONE:
-------------------	-----------------

N_OMBRELLONI: 0

STATO: SUFFICIENTE

ATTERRAGGIO NATANTI:


LARGHEZZA: 0 LUNGHEZZA: 0

FOTO AREA DESTINATA ALLA BALNEAZIONE



DATI PIANO ARENILE 1996	ESISTENTE DA PROGETTO UNITARIO:	DATI ULTIMA CONCESSIONE EDILIZIA:	INTERVENTO CON PROGETTO UNITARIO:
ESISTENTE: 0	STRUTTURE FISSE: 28,7	STRUTTURE FISSE: 14,26	150
INTERVENTO DIRETTO: 0	PAVIMENTAZIONI FISSE: 0	PAVIMENTAZIONI FISSE: 0	
PROGETTO UNITARIO: 0	TOT. SUP. COPERTA: 28,7	TOT. SUP. COPERTA: 14,26	

DATA
23/03/2004
RILEVATORI
GIUNCHI - MINGUZZI
AGGIORNAMENTO
PAGINA 3


COMUNE DI RAVENNA
 AREA 6: PIANIFICAZIONE TERRITORIALE E
 SERVIZIO PROGETTAZIONE URBANISTICA

CENSIMENTO STRUTTURE ARENILE

CODICE STRUTTURA	05.079
LOC	PUNTA MARINA
VIA	VIA DELLA FONTANA
CIVICO	0 PARTE

CATASTO TERRENI RAVENNA		
SEZIONE	FOGLIO	MAPPALE
0		

ELEMENTI COSTITUENTI L'INSIEME

DENOMINAZIONE	CENTRO OPERATIVO DI SALVATAGGIO	DESTINAZIONE D'USO	SALVATAGGIO
----------------------	---------------------------------	---------------------------	-------------

CORPO A		COD. EDI	72484
DESTINAZIONE/USO:	MATERIALE :	METALLO	
SOCCORSO	TIPO COSTR:	PREFABBRICATA	
	COPERTURA:	PIANA	
	INFISSI:	METALLO	
	FINITURE:	FACCIA A VISTA	
SUP. COPERTA:	14,26 H:	2,5	COLORE1: GRIGIO 2
SUP. PORTIC.:	0 H:	0	CONSERVAZIONE: SUFFICIENTE
STRUTTURA PORTICO:		MATERIALE:	



CORPO B		COD. EDI	
DESTINAZIONE/USO:	MATERIALE :		
	TIPO COSTR:		
	COPERTURA:		
	INFISSI:		
	FINITURE:		
SUP. COPERTA:	0 H:	0	COLORE1: 2
SUP. PORTIC.:	0 H:	0	CONSERVAZIONE:
STRUTTURA PORTICO:		MATERIALE:	



CORPO C		COD. EDI	
DESTINAZIONE/USO:	MATERIALE :		
	TIPO COSTR:		
	COPERTURA:		
	INFISSI:		
	FINITURE:		
SUP. COPERTA:	0 H:	0	COLORE1: 2
SUP. PORTIC.:	0 H:	0	CONSERVAZIONE:
STRUTTURA PORTICO:		MATERIALE:	



CORPO D		COD. EDI	
DESTINAZIONE/USO:	MATERIALE :		
	TIPO COSTR:		
	COPERTURA:		
	INFISSI:		
	FINITURE:		
SUP. COPERTA:	0 H:	0	COLORE1: 2
SUP. PORTIC.:	0 H:	0	CONSERVAZIONE:
STRUTTURA PORTICO:		MATERIALE:	

