




|                    |  |  |                  |                                |                     |
|--------------------|--|--|------------------|--------------------------------|---------------------|
| DATA               |  <b>COMUNE DI RAVENNA</b><br>AREA 6: PIANIFICAZIONE TERRITORIALE<br>SERVIZIO PROGETTAZIONE URBANISTICA |  | CODICE STRUTTURA | 05.080                         |                     |
| 17/03/2004         |  |  | LOC              | MARINA DI RAVENNA              |                     |
| RILEVATORI         | <b>CENSIMENTO STRUTTURE ARENILE</b>  |  |                  | VIA                            | VIALE DELLE NAZIONI |
| GIUNCHI - MINGUZZI |  |  |                  | CIVICO                         | 0 PARTE             |
| AGGIORNAMENTO      | Pagina 2   |  |                  | ZONA PIANO ARENILE 96:         |                     |
|                    | Pagina 3   |  |                  | <b>CATASTO TERRENI RAVENNA</b> |                     |
| <b>PAGINA 1</b>    |  |  | SEZIONE          | FOGLIO                         | MAPPALE             |
|                    |  |  |                  | 0                              | 0                   |

## ELEMENTI COSTITUENTI L'INSIEME

|               |          |                    |                     |
|---------------|----------|--------------------|---------------------|
| DENOMINAZIONE | A.N.M.I. | DESTINAZIONE D'USO | RIMESSAGGIO NATANTI |
|---------------|----------|--------------------|---------------------|

|                           |                       |         |         |
|---------------------------|-----------------------|---------|---------|
| <b>VINCOLI AMBIENTALI</b> | <b>DINAMICA COSTA</b> | STABILE | TRATTO: |
|---------------------------|-----------------------|---------|---------|

|  |   |   |  |  |
|--|---|---|--|--|
| <input checked="" type="checkbox"/> PAESISTICO LR 31/2000<br>-L.R. 27/88<br>-L.R. 1497/39<br>-L.R. 1039/39<br>-L.R. 431/85 | <input type="checkbox"/> RNS<br><input checked="" type="checkbox"/> IDROGEOLOGICO<br><input type="checkbox"/> SIC<br><input type="checkbox"/> ZPS | <b>CONNESSIONE RETI</b><br>CICLABILE >300ML<br>AUTOBUS <300ML<br>PARCHEGGI <300ML<br>AUTOSTRADA >10KM<br>STATALE >1KM<br>PROVINCIALE >1KM |  |  |
|--|---|---|--|--|

|           |  |
|-----------|--|
| NOTE ZONA |  |
|-----------|--|

|   |                       |                          |
|---|-----------------------|--------------------------|
| <b>PRESENZA DI FILTRI E DIMENSIONAMENTO</b> | <b>ACCESSIBILITA'</b> | <b>MATERIALE RECINZ.</b> |
|---|-----------------------|--------------------------|

|                    |   |           |     |                         |                 |
|--------------------|---|-----------|-----|-------------------------|-----------------|
| PINETA ALTEZZA     | 0 | LARGHEZZA | 0   | RECINZIONE              | CEMENTO METALLO |
| DUNA ALTEZZA       | 0 | LARGHEZZA | 0   | <b>AREA RETROSTANTE</b> | <b>STATO:</b>   |
| RECINZIONE ALTEZZA | 1 | LARGHEZZA | 0,2 | EDIFICATO               | SUFFICIENTE     |

|                                |
|--------------------------------|
| <b>ACCESSIBILITA' SPIAGGIA</b> |
|--------------------------------|

|                  |               |                       |                   |                    |
|------------------|---------------|-----------------------|-------------------|--------------------|
| <b>MODALITA'</b> | <b>NUMERO</b> | <b>PAVIMENTAZIONE</b> | <b>ACCESSI</b>    | <b>CONCESSIONE</b> |
| CARRABILE        | 0             |                       | TIPOLOGIA DIRETTO | CONC. 0            |
| PEDONALE         | 0             |                       | PROPIETA'         |                    |

|                               |
|-------------------------------|
| <b>PROTEZIONE DELLA COSTA</b> |
|-------------------------------|

|  |
|--|
| <input type="checkbox"/> DIFESE A MARE PARALLELE |
| DIST. COSTA 0 INTERASSE 0 MATERIALE TIPO         |
| <input type="checkbox"/> DIFESE A MARE RADENTI   |
| LUNGHEZZA 0 MATERIALE TIPO                       |
| <input type="checkbox"/> DIFESE A PENNELLO       |
| LUNGHEZZA 0 INTERASSE 0 MATERIALE TIPO           |


|                           |
|---------------------------|
| <b>AREA DI PERTINENZA</b> |
|---------------------------|

|                           |                        |                                   |         |          |
|---------------------------|------------------------|-----------------------------------|---------|----------|
| PROPIETA'                 | DEM.MARITTIMO          | N° CONCES.                        | INIZIO  | SCADENZA |
| CONCESSIONARIO            |                        |                                   |         | P.I.     |
| GESTORE                   |                        |                                   |         |          |
| <b>SUPERFICIE MQ.</b>     | <b>DIMENSI</b>         | <b>DISTANZA ALTRE CONCESSIONI</b> |         |          |
| 0                         | FRONTE 0 PROFONDITA' 0 | NORD                              | 1331,46 | SUD 0    |
| <b>PROGETTO UNITARIO:</b> | DELIBERA               | DEL                               | COMMIT: |          |
| OGGETTO                   |                        |                                   |         |          |

|                                  |                                |
|----------------------------------|--------------------------------|
| <b>TITOLI EDILIZI RILASCIATI</b> | <b>NOTE AREA DI PERTINENZA</b> |
|----------------------------------|--------------------------------|

|  |  |
|--|--|
|  |  |
|--|--|

|                    |
|--------------------|
| DATA               |
| 17/03/2004         |
| RILEVATORI         |
| GIUNCHI - MINGUZZI |
| AGGIORNAMENTO      |
|                    |
| <b>PAGINA 2</b>    |



# COMUNE DI RAVENNA

AREA 6: PIANIFICAZIONE TERRITORIALE  
SERVIZIO PROGETTAZIONE URBANISTICA

## CENSIMENTO STRUTTURE ARENILE

Pagina 1
Pagina 3

|                                |                     |         |
|--------------------------------|---------------------|---------|
| CODICE STRUTTURA               | 05.080              |         |
| LOC                            | MARINA DI RAVENNA   |         |
| VIA                            | VIALE DELLE NAZIONI |         |
| CIVICO                         | 0 PARTE             |         |
| <b>CATASTO TERRENI RAVENNA</b> |                     |         |
| SEZIONE                        | FOGLIO              | MAPPALE |
|                                | 0                   | 0       |

**ELEMENTI COSTITUENTI L'INSIEME**

|               |          |                    |                     |
|---------------|----------|--------------------|---------------------|
| DENOMINAZIONE | A.N.M.I. | DESTINAZIONE D'USO | RIMESSAGGIO NATANTI |
|---------------|----------|--------------------|---------------------|

**SCHEMA STATO CONCESSIONATO**

**SCHEMA STATO RILEVATO**

**AREA DI SUPPORTO ALLA BALNEAZIONE**

|                      |   |
|----------------------|---|
| DESTINAZIONE D'USO   | ACCESSIBILITA'  |
| PARCHEGGIO MQ: 0     | <input type="checkbox"/> PRESENZA DI BARRIERE ARCHITETTONICHE   |
| VERDE MQ: 0          | <input type="checkbox"/> PRESENZA DI DUNA IN AREA CONCESSIONATA |
| ATTREZ. SPORT. MQ: 0 | DIST. DUNA EDIF. \ SCHEDA: \                                    |
| SUP TEMPORANEE: 0,00 | RECINZIONE AREA: CEMENTO  |

**FOTO AREA A SUPPORTO DELLA BALNEAZIONE**



**SUPERFICI IMPERMEABILI**

|                   |                 |
|-------------------|-----------------|
| PAVIMENTATA MQ: 0 | PAVIMENTAZIONE: |
|-------------------|-----------------|

**SUPERFICI PERMEABILI**

|                   |                                      |
|-------------------|--------------------------------------|
| PAVIMENTATA MQ: 0 | PAVIMENTAZIONE: LASTRE GHIAIA LAVATA |
|-------------------|--------------------------------------|

PARCHEGGI PUBBLICO RETROSTANTE.

|              |                    |
|--------------|--------------------|
| N. CABINE: 0 | STATO: SUFFICIENTE |
|--------------|--------------------|

**AREA DESTINATA ALLA BALNEAZIONE**

|                      |                 |
|----------------------|-----------------|
| ATTIVITA': OMBREGGIO | AREA RICREATIVA |
|----------------------|-----------------|

**SUPERFICI IMPERMEABILI**

|                   |                 |
|-------------------|-----------------|
| PAVIMENTATA MQ: 0 | PAVIMENTAZIONE: |
|-------------------|-----------------|

**SUPERFICI PERMEABILI**

|                   |                                |
|-------------------|--------------------------------|
| PAVIMENTATA MQ: 0 | PAVIMENTAZIONE: LASTRE CEMENTO |
|-------------------|--------------------------------|

|                 |                      |
|-----------------|----------------------|
| N_OMBRELLONI: 0 | ATTERRAGGIO NATANTI: |
|-----------------|----------------------|


|                    |              |              |
|--------------------|--------------|--------------|
| STATO: SUFFICIENTE | LARGHEZZA: 0 | LUNGHEZZA: 0 |
|--------------------|--------------|--------------|

**FOTO AREA DESTINATA ALLA BALNEAZIONE**



| DATI PIANO ARENILE 1996 |     | ESISTENTE DA PROGETTO UNITARIO: |     | DATI ULTIMA CONCESSIONE EDILIZIA: |   | INTERVENTO CON PROGETTO UNITARIO: |  |
|-------------------------|-----|---------------------------------|-----|-----------------------------------|---|-----------------------------------|--|
| ESISTENTE:              | 270 | STRUTTURE FISSE:                | 270 | STRUTTURE FISSE:                  |   | INTERVENTO CON PROGETTO UNITARIO: |  |
| INTERVENTO DIRETTO:     | 225 | PAVIMENTAZIONI FISSE:           | 0   | PAVIMENTAZIONI FISSE:             | 0 |                                   |  |
| PROGETTO UNITARIO:      | 245 | TOT. SUP. COPERTA:              | 270 | TOT. SUP. COPERTA:                | 0 |                                   |  |

|                    |
|--------------------|
| DATA               |
| 17/03/2004         |
| RILEVATORI         |
| GIUNCHI - MINGUZZI |
| AGGIORNAMENTO      |
|                    |
| <b>PAGINA 3</b>    |


**COMUNE DI RAVENNA**  
 AREA 6: PIANIFICAZIONE TERRITORIALE E  
 SERVIZIO PROGETTAZIONE URBANISTICA

**CENSIMENTO STRUTTURE ARENILE**

|                  |                     |
|------------------|---------------------|
| CODICE STRUTTURA | 05.080              |
| LOC              | MARINA DI RAVENNA   |
| VIA              | VIALE DELLE NAZIONI |
| CIVICO           | 0 PARTE             |

|                                |        |         |
|--------------------------------|--------|---------|
| <b>CATASTO TERRENI RAVENNA</b> |        |         |
| SEZIONE                        | FOGLIO | MAPPALE |
|                                | 0      | 0       |

**ELEMENTI COSTITUENTI L'INSIEME**

|               |         |                    |                     |
|---------------|---------|--------------------|---------------------|
| DENOMINAZIONE | A.N.M.I | DESTINAZIONE D'USO | RIMESSAGGIO NATANTI |
|---------------|---------|--------------------|---------------------|

|                    |             |                   |                            |
|--------------------|-------------|-------------------|----------------------------|
| <b>CORPO A</b>     |             | <b>COD. EDI</b>   | 72307                      |
| DESTINAZIONE/USO:  | MATERIALE : | CEMENTO ARMATO    |                            |
| BAR RISTORO        | TIPO COSTR: | PREFABBRICATA     |                            |
| SEDE               | COPERTURA:  | PIANA CALPESTABIL |                            |
|                    | INFISSI:    | LEGN.ALLUM.MET.   |                            |
|                    | FINITURE:   | INTONACATO        |                            |
| SUP. COPERTA:      | 0 H:        | 3,5               | COLORE1: BIANCO 2          |
| SUP. PORTIC.:      | 0 H:        | 3                 | CONSERVAZIONE: SUFFICIENTE |
| STRUTTURA PORTICO: | REMOVIBILE  | MATERIALE:        | PLASTICA                   |



|                    |             |                 |                            |
|--------------------|-------------|-----------------|----------------------------|
| <b>CORPO B</b>     |             | <b>COD. EDI</b> | 72731                      |
| DESTINAZIONE/USO:  | MATERIALE : | MURATURA        |                            |
| MAGAZZINO          | TIPO COSTR: | IN OPERA        |                            |
|                    | COPERTURA:  | PADIGLIONE      |                            |
|                    | INFISSI:    | LEGN.ALLUM.MET. |                            |
|                    | FINITURE:   | INTONACATO      |                            |
| SUP. COPERTA:      | 0 H:        | 3,3             | COLORE1: BIANCO 2          |
| SUP. PORTIC.:      | 0 H:        | 0               | CONSERVAZIONE: SUFFICIENTE |
| STRUTTURA PORTICO: |             | MATERIALE:      |                            |



|                    |             |                 |                            |
|--------------------|-------------|-----------------|----------------------------|
| <b>CORPO C</b>     |             | <b>COD. EDI</b> | 72625                      |
| DESTINAZIONE/USO:  | MATERIALE : | CEMENTO ARMATO  |                            |
| SERVIZIO IGIENICO  | TIPO COSTR: | PREFABBRICATA   |                            |
| CABINA             | COPERTURA:  | PIANA           |                            |
|                    | INFISSI:    | LEGNO           |                            |
|                    | FINITURE:   | INTONACATO      |                            |
| SUP. COPERTA:      | 0 H:        | 2,7             | COLORE1: AZZURRO 2 BIANCO  |
| SUP. PORTIC.:      | 0 H:        | 0               | CONSERVAZIONE: SUFFICIENTE |
| STRUTTURA PORTICO: |             | MATERIALE:      |                            |



|                    |             |                 |                |
|--------------------|-------------|-----------------|----------------|
| <b>CORPO D</b>     |             | <b>COD. EDI</b> |                |
| DESTINAZIONE/USO:  | MATERIALE : |                 |                |
|                    | TIPO COSTR: |                 |                |
|                    | COPERTURA:  |                 |                |
|                    | INFISSI:    |                 |                |
|                    | FINITURE:   |                 |                |
| SUP. COPERTA:      | 0 H:        | 0               | COLORE1: 2     |
| SUP. PORTIC.:      | 0 H:        | 0               | CONSERVAZIONE: |
| STRUTTURA PORTICO: |             | MATERIALE:      |                |

