




DATA	 <b>COMUNE DI RAVENNA</b> AREA 6: PIANIFICAZIONE TERRITORIALE SERVIZIO PROGETTAZIONE URBANISTICA		CODICE STRUTTURA	05.086	
17/02/2004			LOC	MARINA DI RAVENNA	
RILEVATORI	<b>CENSIMENTO STRUTTURE ARENILE</b>		VIA	VIALE DELLE NAZIONI	
GIUNCHI - MINGUZZI			CIVICO	0 PARTE	
AGGIORNAMENTO	Pagina 2		ZONA PIANO ARENILE 96:		
	Pagina 3		<b>CATASTO TERRENI RAVENNA</b>		
PAGINA 1			SEZIONE	FOGLIO	MAPPALE
			0		

## ELEMENTI COSTITUENTI L'INSIEME

DENOMINAZIONE	008	DESTINAZIONE D'USO	CAPANNO
---------------	-----	--------------------	---------

VINCOLI AMBIENTALI	DINAMICA COSTA	STABILE	TRATTO:
--------------------	----------------	---------	---------

<input checked="" type="checkbox"/> PAESISTICO LR 31/2000 -L.R. 27/88 -L.R. 1497/39 -L.R. 1039/39 -L.R. 431/85	<input type="checkbox"/> RNS <input checked="" type="checkbox"/> IDROGEOLOGICO <input type="checkbox"/> SIC <input type="checkbox"/> ZPS	<b>CONNESSIONE RETI</b> CICLABILE >300ML AUTOBUS <300ML PARCHEGGI <300ML AUTOSTRADA >10KM STATALE >1KM PROVINCIALE >1KM		
--	---	---	--	--

NOTE ZONA	
-----------	--

## PRESENZA DI FILTRI E DIMENSIONAMENTO

PINETA	ALTEZZA	0	LARGHEZZA	97,11	PINETA RECINZIONE	RETE METALLICA
DUNA	ALTEZZA	0	LARGHEZZA	0	AREA RETROSTANTE	STATO:
RECINZIONE	ALTEZZA	1,2	LARGHEZZA	0	EDIFICATO	SUFFICIENTE

## ACCESSIBILITA' SPIAGGIA

MODALITA'	NUMERO	PAVIMENTAZIONE	ACCESSI	CONCESSIONE
CARRABILE	2	STERRATO	TIPOLOGIA	NON ESCLUSIVO CONC.
PEDONALE	0		PROPIETA'	DEM. FORESTALE

## PROTEZIONE DELLA COSTA

<input type="checkbox"/> DIFESE A MARE PARALLELE	DIST. COSTA	INTERASSE	MATERIALE	TIPO
<input type="checkbox"/> DIFESE A MARE RADENTI	LUNGHEZZA	0	MATERIALE	0 TIPO 0
<input type="checkbox"/> DIFESE A PENNELLO	LUNGHEZZA	INTERASSE	MATERIALE	TIPO

## AREA DI PERTINENZA

PROPIETA'	N° CONCES.	INIZIO	SCADENZA
CONCESSIONARIO	P.I.		
GESTORE			
SUPERFICIE MQ.	DIMENSI	DISTANZA ALTRE CONCESSIONI	
FRONTE	PROFONDITA'	NORD	SUD

PROGETTO UNITARIO:	DELIBERA	PG 778872002	DEL	COMMIT:	CSB COOP. STABILIMENTI CBR COOP BAGNINI
OGGETTO	RAZIONALIZZAZIONE ARENILE MARINA DI RAVENNA NORD				

## TITOLI EDILIZI RILASCIATI

TITOLI EDILIZI RILASCIATI	NOTE AREA DI PERTINENZA

DATA
17/02/2004
RILEVATORI
GIUNCHI - MINGUZZI
AGGIORNAMENTO
<b>PAGINA 2</b>



# COMUNE DI RAVENNA

AREA 6: PIANIFICAZIONE TERRITORIALE  
SERVIZIO PROGETTAZIONE URBANISTICA

## CENSIMENTO STRUTTURE ARENILE

Pagina 1
Pagina 3

CODICE STRUTTURA	05.086	
LOC	MARINA DI RAVENNA	
VIA	VIALE DELLE NAZIONI	
CIVICO	0 PARTE	
<b>CATASTO TERRENI RAVENNA</b>		
SEZIONE	FOGLIO	MAPPALE
0		

**ELEMENTI COSTITUENTI L'INSIEME**

DENOMINAZIONE	008	DESTINAZIONE D'USO	CAPANNO
---------------	-----	--------------------	---------

**SCHEMA STATO CONCESSIONATO**

**SCHEMA STATO RILEVATO**

**AREA DI SUPPORTO ALLA BALNEAZIONE**

DESTINAZIONE D'USO	ACCESSIBILITA'
PARCHEGGIO MQ: 0	<input type="checkbox"/> PRESENZA DI BARRIERE ARCHITETTONICHE
VERDE MQ: 0	<input type="checkbox"/> PRESENZA DI DUNA IN AREA CONCESSIONATA
ATTREZ. SPORT. MQ: 0	DIST. DUNAEDIF. / SCHEDA: /
SUP TEMPORANEE: 0,00	RECINZIONE AREA:

**FOTO AREA A SUPPORTO DELLA BALNEAZIONE**



**SUPERFICI IMPERMEABILI**

PAVIMENTATA MQ: 0	PAVIMENTAZIONE:
-------------------	-----------------

**SUPERFICI PERMEABILI**

PAVIMENTATA MQ: 0	PAVIMENTAZIONE:
-------------------	-----------------

N. CABINE: 0	STATO: SUFFICIENTE
--------------	--------------------

**AREA DESTINATA ALLA BALNEAZIONE**

ATTIVITA':	
<b>SUPERFICI IMPERMEABILI</b>	
PAVIMENTATA MQ: 0 PAVIMENTAZIONE:	
<b>SUPERFICI PERMEABILI</b>	
PAVIMENTATA MQ: 0 PAVIMENTAZIONE:	
N_OMBRELLONI: 0	ATTERRAGGIO NATANTI:
STATO:	LARGHEZZA: 0 LUNGHEZZA: 0

**FOTO AREA DESTINATA ALLA BALNEAZIONE**



<b>DATI PIANO ARENILE 1996</b>	<b>ESISTENTE DA PROGETTO UNITARIO:</b>	<b>DATI ULTIMA CONCESSIONE EDILIZIA:</b>	<b>INTERVENTO CON PROGETTO UNITARIO:</b>
ESISTENTE:	STRUTTURE FISSE:	STRUTTURE FISSE:	
INTERVENTO DIRETTO:	PAVIMENTAZIONI FISSE:	PAVIMENTAZIONI FISSE:	0
PROGETTO UNITARIO:	TOT. SUP. COPERTA:	TOT. SUP. COPERTA:	4,05

DATA
17/02/2004
RILEVATORI
GIUNCHI - MINGUZZI
AGGIORNAMENTO
<b>PAGINA 3</b>

CODICE STRUTTURA	05.086	
LOC	MARINA DI RAVENNA	
VIA	VIALE DELLE NAZIONI	
CIVICO	0 PARTE	
<b>CATASTO TERRENI RAVENNA</b>		
SEZIONE	FOGLIO	MAPPALE
0		

**ELEMENTI COSTITUENTI L'INSIEME**

DENOMINAZIONE	008	DESTINAZIONE D'USO	CAPANNO
---------------	-----	--------------------	---------

<b>CORPO A</b>	COD. EDI	72323		
DESTINAZIONE/USO:	MATERIALE :	METALLO		
CAPANNO	TIPO COSTR:	PREFABBRICATA		
	COPERTURA:	DUE FALDE		
	INFISSI:	METALLO		
	FINITURE:	FACCIA A VISTA		
SUP. COPERTA:	4 H:	2,1 COLORE1:	BIANCO 2	BLU
SUP. PORTIC.:	0 H:	0 CONSERVAZIONE:	INSUFFICIENTE	
STRUTTURA PORTICO:		MATERIALE:		



<b>CORPO B</b>	COD. EDI			
DESTINAZIONE/USO:	MATERIALE :			
	TIPO COSTR:			
	COPERTURA:			
	INFISSI:			
	FINITURE:			
SUP. COPERTA:	0 H:	0 COLORE1:		2
SUP. PORTIC.:	0 H:	0 CONSERVAZIONE:		
STRUTTURA PORTICO:		MATERIALE:		



<b>CORPO C</b>	COD. EDI			
DESTINAZIONE/USO:	MATERIALE :			
	TIPO COSTR:			
	COPERTURA:			
	INFISSI:			
	FINITURE:			
SUP. COPERTA:	0 H:	0 COLORE1:		2
SUP. PORTIC.:	0 H:	0 CONSERVAZIONE:		
STRUTTURA PORTICO:		MATERIALE:		



<b>CORPO D</b>	COD. EDI			
DESTINAZIONE/USO:	MATERIALE :			
	TIPO COSTR:			
	COPERTURA:			
	INFISSI:			
	FINITURE:			
SUP. COPERTA:	0 H:	0 COLORE1:		2
SUP. PORTIC.:	0 H:	0 CONSERVAZIONE:		
STRUTTURA PORTICO:		MATERIALE:		

