




| | | | | | |
|--------------------|--|--|--------------------------------|---------------------|---------|
| DATA |  COMUNE DI RAVENNA AREA 6: PIANIFICAZIONE TERRITORIALE SERVIZIO PROGETTAZIONE URBANISTICA | | CODICE STRUTTURA | 05.087 | |
| 17/02/2004 | | | LOC | MARINA DI RAVENNA | |
| RILEVATORI | CENSIMENTO STRUTTURE ARENILE | | VIA | VIALE DELLE NAZIONI | |
| GIUNCHI - MINGUZZI | | | CIVICO | 0 PARTE | |
| AGGIORNAMENTO | Pagina 2 | | ZONA PIANO ARENILE 96: | | |
| | Pagina 3 | | CATASTO TERRENI RAVENNA | | |
| PAGINA 1 | | | SEZIONE | FOGLIO | MAPPALE |
| | | | 0 | | |

ELEMENTI COSTITUENTI L'INSIEME

| | | | |
|---------------|-----|--------------------|---------|
| DENOMINAZIONE | 045 | DESTINAZIONE D'USO | CAPANNO |
|---------------|-----|--------------------|---------|

| | | | |
|--------------------|----------------|---------|---------|
| VINCOLI AMBIENTALI | DINAMICA COSTA | STABILE | TRATTO: |
|--------------------|----------------|---------|---------|

| | | | | |
|--|---|---|--|--|
| <input checked="" type="checkbox"/> PAESISTICO LR 31/2000 -L.R. 27/88 -L.R. 1497/39 -L.R. 1039/39 -L.R. 431/85 | <input type="checkbox"/> RNS <input checked="" type="checkbox"/> IDROGEOLOGICO <input type="checkbox"/> SIC <input type="checkbox"/> ZPS | CONNESSIONE RETI CICLABILE >300ML AUTOBUS <300ML PARCHEGGI <300ML AUTOSTRADA >10KM STATALE >1KM PROVINCIALE >1KM |  |  |
|--|---|---|--|--|

| | |
|-----------|--|
| NOTE ZONA | |
|-----------|--|

| | | |
|--------------------------------------|----------------|-------------------|
| PRESENZA DI FILTRI E DIMENSIONAMENTO | ACCESSIBILITA' | MATERIALE RECINZ. |
|--------------------------------------|----------------|-------------------|

| | | | | | |
|--------------------|-----|-----------|-------|-------------------|----------------|
| PINETA ALTEZZA | 0 | LARGHEZZA | 97,11 | PINETA RECINZIONE | RETE METALLICA |
| DUNA ALTEZZA | 0 | LARGHEZZA | 0 | AREA RETROSTANTE | STATO: |
| RECINZIONE ALTEZZA | 1,2 | LARGHEZZA | 0 | EDIFICATO | SUFFICIENTE |

| |
|-------------------------|
| ACCESSIBILITA' SPIAGGIA |
|-------------------------|

| | | | | |
|-----------|--------|----------------|-----------|---------------------|
| MODALITA' | NUMERO | PAVIMENTAZIONE | ACCESSI | CONCESSIONE |
| CARRABILE | 2 | STERRATO | TIPOLOGIA | NON ESCLUSIVO CONC. |
| PEDONALE | 0 | | PROPIETA' | DEM. FORESTALE |

| |
|------------------------|
| PROTEZIONE DELLA COSTA |
|------------------------|

| | | | | |
|--|-------------|-----------|-----------|----------|
| <input type="checkbox"/> DIFESE A MARE PARALLELE | DIST. COSTA | INTERASSE | MATERIALE | TIPO |
| <input type="checkbox"/> DIFESE A MARE RADENTI | LUNGHEZZA | 0 | MATERIALE | 0 TIPO 0 |
| <input type="checkbox"/> DIFESE A PENNELLO | LUNGHEZZA | INTERASSE | MATERIALE | TIPO |

| |
|--------------------|
| AREA DI PERTINENZA |
|--------------------|

| | | | |
|----------------|------------|----------------------------|----------|
| PROPIETA' | N° CONCES. | INIZIO | SCADENZA |
| CONCESSIONARIO | P.I. | | |
| GESTORE | | | |
| SUPERFICIE MQ. | DIMENSI | DISTANZA ALTRE CONCESSIONI | |
| | FRONTE | PROFONDITA' | NORD SUD |

| | | | | | |
|--------------------|--|--------------|-----|---------|--|
| PROGETTO UNITARIO: | DELIBERA | PG 778872002 | DEL | COMMIT: | CSB COOP. STABILIMENTI CBR COOP BAGNINI |
| OGGETTO | RAZIONALIZZAZIONE ARENILE MARINA DI RAVENNA NORD | | | | |

| | |
|---------------------------|-------------------------|
| TITOLI EDILIZI RILASCIATI | NOTE AREA DI PERTINENZA |
|---------------------------|-------------------------|

| | |
|--|--|
| | |
|--|--|

| |
|--------------------|
| DATA |
| 17/02/2004 |
| RILEVATORI |
| GIUNCHI - MINGUZZI |
| AGGIORNAMENTO |
| |
| PAGINA 2 |

| | |
|------------------|---------------------|
| CODICE STRUTTURA | 05.087 |
| LOC | MARINA DI RAVENNA |
| VIA | VIALE DELLE NAZIONI |
| CIVICO | 0 PARTE |

CENSIMENTO STRUTTURE ARENILE

| | | |
|--------------------------------|--------|---------|
| CATASTO TERRENI RAVENNA | | |
| SEZIONE | FOGLIO | MAPPALE |
| 0 | | |

ELEMENTI COSTITUENTI L'INSIEME

| | | | |
|---------------|-----|--------------------|---------|
| DENOMINAZIONE | 045 | DESTINAZIONE D'USO | CAPANNO |
|---------------|-----|--------------------|---------|

SCHEMA STATO CONCESSIONATO

SCHEMA STATO RILEVATO

AREA DI SUPPORTO ALLA BALNEAZIONE

| | |
|----------------------|---|
| DESTINAZIONE D'USO | ACCESSIBILITA' |
| PARCHEGGIO MQ: 0 | <input type="checkbox"/> PRESENZA DI BARRIERE ARCHITETTONICHE |
| VERDE MQ: 0 | <input type="checkbox"/> PRESENZA DI DUNA IN AREA CONCESSIONATA |
| ATTREZ. SPORT. MQ: 0 | DIST. DUNAEDIF. / SCHEDA: / |
| SUP TEMPORANEE: 0,00 | RECINZIONE AREA: |

FOTO AREA A SUPPORTO DELLA BALNEAZIONE



SUPERFICI IMPERMEABILI

| | |
|-------------------|-----------------|
| PAVIMENTATA MQ: 0 | PAVIMENTAZIONE: |
|-------------------|-----------------|

SUPERFICI PERMEABILI

| | |
|-------------------|-----------------|
| PAVIMENTATA MQ: 0 | PAVIMENTAZIONE: |
|-------------------|-----------------|

| | |
|--------------|--------------------|
| N. CABINE: 0 | STATO: SUFFICIENTE |
|--------------|--------------------|

AREA DESTINATA ALLA BALNEAZIONE

ATTIVITA':

SUPERFICI IMPERMEABILI

| | |
|-------------------|-----------------|
| PAVIMENTATA MQ: 0 | PAVIMENTAZIONE: |
|-------------------|-----------------|

SUPERFICI PERMEABILI

| | |
|-------------------|-----------------|
| PAVIMENTATA MQ: 0 | PAVIMENTAZIONE: |
|-------------------|-----------------|

N_OMBRELLONI: 0

STATO: LARGHEZZA: 0 LUNGHEZZA: 0

FOTO AREA DESTINATA ALLA BALNEAZIONE



| | | | |
|--------------------------------|--|--|--|
| DATI PIANO ARENILE 1996 | ESISTENTE DA PROGETTO UNITARIO: | DATI ULTIMA CONCESSIONE EDILIZIA: | INTERVENTO CON PROGETTO UNITARIO: |
| ESISTENTE: | STRUTTURE FISSE: | STRUTTURE FISSE: | |
| INTERVENTO DIRETTO: | PAVIMENTAZIONI FISSE: | PAVIMENTAZIONI FISSE: | 0 |
| PROGETTO UNITARIO: | TOT. SUP. COPERTA: | TOT. SUP. COPERTA: | 5,96 |

| |
|--------------------|
| DATA |
| 17/02/2004 |
| RILEVATORI |
| GIUNCHI - MINGUZZI |
| AGGIORNAMENTO |
| |
| PAGINA 3 |


COMUNE DI RAVENNA
 AREA 6: PIANIFICAZIONE TERRITORIALE E
 SERVIZIO PROGETTAZIONE URBANISTICA

CENSIMENTO STRUTTURE ARENILE

| | |
|------------------|---------------------|
| CODICE STRUTTURA | 05.087 |
| LOC | MARINA DI RAVENNA |
| VIA | VIALE DELLE NAZIONI |
| CIVICO | 0 PARTE |

| | | |
|--------------------------------|--------|---------|
| CATASTO TERRENI RAVENNA | | |
| SEZIONE | FOGLIO | MAPPALE |
| 0 | | |

ELEMENTI COSTITUENTI L'INSIEME

| | | | |
|---------------|-----|--------------------|---------|
| DENOMINAZIONE | 045 | DESTINAZIONE D'USO | CAPANNO |
|---------------|-----|--------------------|---------|

| | | | |
|--------------------|-------------|-----------------|----------------------------|
| CORPO A | | COD. EDI | 72627 |
| DESTINAZIONE/USO: | MATERIALE : | LEGNO | |
| CAPANNO | TIPO COSTR: | PREFABBRICATA | |
| | COPERTURA: | DUE FALDE | |
| | INFISSI: | LEGNO | |
| | FINITURE: | FACCIA A VISTA | |
| SUP. COPERTA: | 5,9 H: | 2,5 | COLORE1: VERDE 2 |
| SUP. PORTIC.: | 0 H: | 0 | CONSERVAZIONE: SUFFICIENTE |
| STRUTTURA PORTICO: | | MATERIALE: | |



| | | | |
|--------------------|-------------|-----------------|----------------|
| CORPO B | | COD. EDI | |
| DESTINAZIONE/USO: | MATERIALE : | | |
| | TIPO COSTR: | | |
| | COPERTURA: | | |
| | INFISSI: | | |
| | FINITURE: | | |
| SUP. COPERTA: | 0 H: | 0 | COLORE1: 2 |
| SUP. PORTIC.: | 0 H: | 0 | CONSERVAZIONE: |
| STRUTTURA PORTICO: | | MATERIALE: | |



| | | | |
|--------------------|-------------|-----------------|----------------|
| CORPO C | | COD. EDI | |
| DESTINAZIONE/USO: | MATERIALE : | | |
| | TIPO COSTR: | | |
| | COPERTURA: | | |
| | INFISSI: | | |
| | FINITURE: | | |
| SUP. COPERTA: | 0 H: | 0 | COLORE1: 2 |
| SUP. PORTIC.: | 0 H: | 0 | CONSERVAZIONE: |
| STRUTTURA PORTICO: | | MATERIALE: | |



| | | | |
|--------------------|-------------|-----------------|----------------|
| CORPO D | | COD. EDI | |
| DESTINAZIONE/USO: | MATERIALE : | | |
| | TIPO COSTR: | | |
| | COPERTURA: | | |
| | INFISSI: | | |
| | FINITURE: | | |
| SUP. COPERTA: | 0 H: | 0 | COLORE1: 2 |
| SUP. PORTIC.: | 0 H: | 0 | CONSERVAZIONE: |
| STRUTTURA PORTICO: | | MATERIALE: | |

