


DATA	 <b>COMUNE DI RAVENNA</b> AREA 6: PIANIFICAZIONE TERRITORIALE SERVIZIO PROGETTAZIONE URBANISTICA		CODICE STRUTTURA	05.091	
17/02/2004			LOC	MARINA DI RAVENNA	
RILEVATORI	<b>CENSIMENTO STRUTTURE ARENILE</b>			VIA	VIALE DELLE NAZIONI
GIUNCHI - MINGUZZI				CIVICO	0 PARTE
AGGIORNAMENTO	Pagina 2			ZONA PIANO ARENILE 96:	
	Pagina 3			<b>CATASTO TERRENI RAVENNA</b>	
<b>PAGINA 1</b>			SEZIONE	FOGLIO	MAPPALE
			0		

## ELEMENTI COSTITUENTI L'INSIEME

DENOMINAZIONE	052	DESTINAZIONE D'USO	CAPANNO
---------------	-----	--------------------	---------

<b>VINCOLI AMBIENTALI</b>	<b>DINAMICA COSTA</b>	STABILE	TRATTO:
---------------------------	-----------------------	---------	---------

PAESISTICO LR 31/2000  
 -L.R. 27/88  
 -L.R. 1497/39  
 -L.R. 1039/39  
 -L.R. 431/85

RNS  
 IDROGEOLOGICO  
 SIC  
 ZPS

**CONNESSIONE RETI**

CICLABILE >300ML  
 AUTOBUS <300ML  
 PARCHEGGI <300ML  
 AUTOSTRADA >10KM  
 STATALE >1KM  
 PROVINCIALE >1KM



NOTE ZONA

## PRESENZA DI FILTRI E DIMENSIONAMENTO

PINETA	ALTEZZA	0	LARGHEZZA	96,82
DUNA	ALTEZZA	0	LARGHEZZA	0
RECINZIONE	ALTEZZA	1,2	LARGHEZZA	0

**ACCESSIBILITA'**

PINETA RECINZIONE  
**AREA RETROSTANTE**  
 EDIFICATO

**MATERIALE RECINZ.**

RETE METALLICA  
**STATO:**  
 SUFFICIENTE

## ACCESSIBILITA' SPIAGGIA

MODALITA'	NUMERO	PAVIMENTAZIONE	ACCESSI	CONCESSIONE
CARRABILE	2	STERRATO	TIPOLOGIA NON ESCLUSIVO	CONC.
PEDONALE	0		PROPRIETA' DEM. FORESTALE	

## PROTEZIONE DELLA COSTA

DIFESE A MARE PARALLELE  
 DIST. COSTA INTERASSE MATERIALE TIPO

DIFESE A MARE RADENTI  
 LUNGHEZZA 0 MATERIALE 0 TIPO 0

DIFESE A PENNELLO  
 LUNGHEZZA INTERASSE MATERIALE TIPO

## AREA DI PERTINENZA

PROPRIETA' N° CONCES. INIZIO SCADENZA

CONCESSIONARIO P.I.

GESTORE

SUPERFICIE MQ. DIMENSI DISTANZA ALTRE CONCESSIONI


FRONTE PROFONDITA' NORD SUD

PROGETTO UNITARIO: DELIBERA PG 778872002 DEL COMMIT: CSB COOP. STABILIMENTI  
 OGGETTO RAZIONALIZZAZIONE ARENILE MARINA DI RAVENNA NORD CBR COOP BAGNINI


## TITOLI EDILIZI RILASCIATI

## NOTE AREA DI PERTINENZA

--	--



DATA
17/02/2004
RILEVATORI
GIUNCHI - MINGUZZI
AGGIORNAMENTO
<b>PAGINA 2</b>

 <b>COMUNE DI RAVENNA</b> AREA 6: PIANIFICAZIONE TERRITORIALE SERVIZIO PROGETTAZIONE URBANISTICA	<b>CENSIMENTO STRUTTURE ARENILE</b>	
	Pagina 1	Pagina 3

CODICE STRUTTURA	05.092	
LOC	MARINA DI RAVENNA	
VIA	VIALE DELLE NAZIONI	
CIVICO	0 PARTE	
<b>CATASTO TERRENI RAVENNA</b>		
SEZIONE	FOGLIO	MAPPALE
0		

**ELEMENTI COSTITUENTI L'INSIEME**

DENOMINAZIONE	089	DESTINAZIONE D'USO	CAPANNO
---------------	-----	--------------------	---------

**SCHEMA STATO CONCESSIONATO**

**SCHEMA STATO RILEVATO**

**AREA DI SUPPORTO ALLA BALNEAZIONE**

DESTINAZIONE D'USO	ACCESSIBILITA'
PARCHEGGIO MQ: 0	<input type="checkbox"/> PRESENZA DI BARRIERE ARCHITETTONICHE
VERDE MQ: 0	<input type="checkbox"/> PRESENZA DI DUNA IN AREA CONCESSIONATA
ATTREZ. SPORT. MQ: 0	DIST. DUNA/EDIF. / SCHEDA: /
SUP TEMPORANEE: 0,00	RECINZIONE AREA:

**FOTO AREA A SUPPORTO DELLA BALNEAZIONE**



**SUPERFICI IMPERMEABILI**

PAVIMENTATA MQ: 0	PAVIMENTAZIONE:
-------------------	-----------------

**SUPERFICI PERMEABILI**

PAVIMENTATA MQ: 0	PAVIMENTAZIONE:
-------------------	-----------------

N. CABINE: 0	STATO: SUFFICIENTE
--------------	--------------------

**AREA DESTINATA ALLA BALNEAZIONE**

ATTIVITA':

**SUPERFICI IMPERMEABILI**

PAVIMENTATA MQ: 0	PAVIMENTAZIONE:
-------------------	-----------------

**SUPERFICI PERMEABILI**

PAVIMENTATA MQ: 0	PAVIMENTAZIONE:
-------------------	-----------------

N\_OMBRELLONI: 0

STATO: LARGHEZZA: 0 LUNGHEZZA: 0

**FOTO AREA DESTINATA ALLA BALNEAZIONE**



<b>DATI PIANO ARENILE 1996</b>	<b>ESISTENTE DA PROGETTO UNITARIO:</b>	<b>DATI ULTIMA CONCESSIONE EDILIZIA:</b>	<b>INTERVENTO CON PROGETTO UNITARIO:</b>
ESISTENTE:	STRUTTURE FISSE:	STRUTTURE FISSE: 3,92	
INTERVENTO DIRETTO:	PAVIMENTAZIONI FISSE:	PAVIMENTAZIONI FISSE: 0	
PROGETTO UNITARIO:	TOT. SUP. COPERTA:	TOT. SUP. COPERTA: 3,92	

DATA
17/02/2004
RILEVATORI
GIUNCHI - MINGUZZI
AGGIORNAMENTO
<b>PAGINA 3</b>

CODICE STRUTTURA	05.091	
LOC	MARINA DI RAVENNA	
VIA	VIALE DELLE NAZIONI	
CIVICO	0 PARTE	
<b>CATASTO TERRENI RAVENNA</b>		
SEZIONE	FOGLIO	MAPPALE
0		

**ELEMENTI COSTITUENTI L'INSIEME**

DENOMINAZIONE	052	DESTINAZIONE D'USO	CAPANNO
---------------	-----	--------------------	---------

<b>CORPO A</b>	COD. EDI	72325				
DESTINAZIONE/USO:	MATERIALE :	METALLO				
CAPANNO	TIPO COSTR:	PREFABBRICATA				
	COPERTURA:	DUE FALDE				
	INFISSI:	METALLO				
	FINITURE:	FACCIA A VISTA				
SUP. COPERTA:	5,94	H:	2,3	COLORE1:	GRIGIO	2
SUP. PORTIC.:	0	H:	0	CONSERVAZIONE:	INSUFFICIENTE	
STRUTTURA PORTICO:		MATERIALE:				



<b>CORPO B</b>	COD. EDI					
DESTINAZIONE/USO:	MATERIALE :					
	TIPO COSTR:					
	COPERTURA:					
	INFISSI:					
	FINITURE:					
SUP. COPERTA:	0	H:	0	COLORE1:		2
SUP. PORTIC.:	0	H:	0	CONSERVAZIONE:		
STRUTTURA PORTICO:		MATERIALE:				



<b>CORPO C</b>	COD. EDI					
DESTINAZIONE/USO:	MATERIALE :					
	TIPO COSTR:					
	COPERTURA:					
	INFISSI:					
	FINITURE:					
SUP. COPERTA:	0	H:	0	COLORE1:		2
SUP. PORTIC.:	0	H:	0	CONSERVAZIONE:		
STRUTTURA PORTICO:		MATERIALE:				



<b>CORPO D</b>	COD. EDI					
DESTINAZIONE/USO:	MATERIALE :					
	TIPO COSTR:					
	COPERTURA:					
	INFISSI:					
	FINITURE:					
SUP. COPERTA:	0	H:	0	COLORE1:		2
SUP. PORTIC.:	0	H:	0	CONSERVAZIONE:		
STRUTTURA PORTICO:		MATERIALE:				

