


| | | | | |
|--------------------|--|--------|--------------------------------|---------------------|
| DATA |  COMUNE DI RAVENNA AREA 6: PIANIFICAZIONE TERRITORIALE SERVIZIO PROGETTAZIONE URBANISTICA | | CODICE STRUTTURA | 05.105 |
| 23/02/2004 | | | LOC | MARINA DI RAVENNA |
| RILEVATORI | CENSIMENTO STRUTTURE ARENILE | | VIA | VIALE DELLE NAZIONI |
| GIUNCHI - MINGUZZI | | | CIVICO | 0 PARTE |
| AGGIORNAMENTO | Pagina 2 | | ZONA PIANO ARENILE 96: | |
| | Pagina 3 | | CATASTO TERRENI RAVENNA | |
| PAGINA 1 | SEZIONE | FOGLIO | MAPPALE | |
| | 0 | | | |

ELEMENTI COSTITUENTI L'INSIEME

| | | | |
|---------------|-----|--------------------|---------|
| DENOMINAZIONE | 088 | DESTINAZIONE D'USO | CAPANNO |
|---------------|-----|--------------------|---------|

VINCOLI AMBIENTALI

- PAESISTICO LR 31/2000
- L.R. 27/88
- L.R. 1497/39
- L.R. 1039/39
- L.R. 431/85
- RNS
- IDROGEOLOGICO
- SIC
- ZPS

DINAMICA COSTA

STABILE

TRATTO:

CONNESSIONE RETI

CICLABILE >300ML

AUTOBUS <300ML

PARCHEGGI <300ML

AUTOSTRADA >10KM

STATALE >1KM

PROVINCIALE >1KM



NOTE ZONA

PRESENZA DI FILTRI E DIMENSIONAMENTO

| | | | | | | |
|------------|---------|-----|-----------|-------|---------------------|----------------|
| PINETA | ALTEZZA | 0 | LARGHEZZA | 94,45 | PINETA DUNA RECINZ. | RETE METALLICA |
| DUNA | ALTEZZA | 0 | LARGHEZZA | 31,24 | AREA RETROSTANTE | STATO: |
| RECINZIONE | ALTEZZA | 1,2 | LARGHEZZA | 0 | COTTEGES | SUFFICIENTE |

ACCESSIBILITA'

MATERIALE RECINZ.

ACCESSIBILITA' SPIAGGIA

| MODALITA' | NUMERO | PAVIMENTAZIONE | ACCESSI | CONCESSIONE |
|-----------|--------|----------------|--------------------------|-------------|
| CARRABILE | 2 | STERRATO | TIPOLOGIA NON ESCLUSIVO | CONC. |
| PEDONALE | 0 | | PROPIETA' DEM. FORESTALE | |

PROTEZIONE DELLA COSTA

- DIFESE A MARE PARALLELE
- DIST. COSTA _____ INTERASSE _____ MATERIALE _____ TIPO _____
- DIFESE A MARE RADENTI
- LUNGHEZZA _____ MATERIALE _____ TIPO _____
- DIFESE A PENNELLO
- LUNGHEZZA _____ INTERASSE _____ MATERIALE _____ TIPO _____


AREA DI PERTINENZA

| | | | |
|--------------------|------------|----------------------------|----------|
| PROPIETA' | N° CONCES. | INIZIO | SCADENZA |
| CONCESSIONARIO | P.I. | | |
| GESTORE | | | |
| SUPERFICIE MQ. | DIMENSI | DISTANZA ALTRE CONCESSIONI | |
| | FRONTE | PROFONDITA' | NORD SUD |
| PROGETTO UNITARIO: | DELIBERA | DEL | COMMIT: |
| OGGETTO | | | |


TITOLI EDILIZI RILASCIATI

NOTE AREA DI PERTINENZA

| | |
|--|--|
| | |
|--|--|



| |
|--------------------|
| DATA |
| 23/02/2004 |
| RILEVATORI |
| GIUNCHI - MINGUZZI |
| AGGIORNAMENTO |
| |
| PAGINA 2 |



COMUNE DI RAVENNA

AREA 6: PIANIFICAZIONE TERRITORIALE
SERVIZIO PROGETTAZIONE URBANISTICA

CENSIMENTO STRUTTURE ARENILE

Pagina 1

Pagina 3

| | | |
|--------------------------------|---------------------|---------|
| CODICE STRUTTURA | 05.105 | |
| LOC | MARINA DI RAVENNA | |
| VIA | VIALE DELLE NAZIONI | |
| CIVICO | 0 PARTE | |
| CATASTO TERRENI RAVENNA | | |
| SEZIONE | FOGLIO | MAPPALE |
| 0 | | |

ELEMENTI COSTITUENTI L'INSIEME

| | | | |
|---------------|-----|--------------------|---------|
| DENOMINAZIONE | 088 | DESTINAZIONE D'USO | CAPANNO |
|---------------|-----|--------------------|---------|

SCHEMA STATO CONCESSIONATO

SCHEMA STATO RILEVATO

AREA DI SUPPORTO ALLA BALNEAZIONE

| | |
|----------------------|---|
| DESTINAZIONE D'USO | ACCESSIBILITA' |
| PARCHEGGIO MQ: 0 | <input type="checkbox"/> PRESENZA DI BARRIERE ARCHITETTONICHE |
| VERDE MQ: 0 | <input type="checkbox"/> PRESENZA DI DUNA IN AREA CONCESSIONATA |
| ATTREZ. SPORT. MQ: 0 | DIST. DUNA/EDIF. 0 SCHEDA: 05.804 |
| SUP TEMPORANEE: 0,00 | RECINZIONE AREA: |

FOTO AREA A SUPPORTO DELLA BALNEAZIONE



| | |
|--------------|--------------------|
| N. CABINE: 0 | STATO: SUFFICIENTE |
|--------------|--------------------|

SUPERFICI IMPERMEABILI

| | |
|-------------------|-----------------|
| PAVIMENTATA MQ: 0 | PAVIMENTAZIONE: |
|-------------------|-----------------|

SUPERFICI PERMEABILI

| | |
|-------------------|-----------------|
| PAVIMENTATA MQ: 0 | PAVIMENTAZIONE: |
|-------------------|-----------------|

AREA DESTINATA ALLA BALNEAZIONE

| | | |
|------------|--|--|
| ATTIVITA': | | |
|------------|--|--|

SUPERFICI IMPERMEABILI

| | |
|-------------------|-----------------|
| PAVIMENTATA MQ: 0 | PAVIMENTAZIONE: |
|-------------------|-----------------|

SUPERFICI PERMEABILI

| | |
|-------------------|-----------------|
| PAVIMENTATA MQ: 0 | PAVIMENTAZIONE: |
|-------------------|-----------------|

| | |
|-----------------|----------------------|
| N_OMBRELLONI: 0 | ATTERRAGGIO NATANTI: |
|-----------------|----------------------|

| | | |
|--------|--------------|--------------|
| STATO: | LARGHEZZA: 0 | LUNGHEZZA: 0 |
|--------|--------------|--------------|

FOTO AREA DESTINATA ALLA BALNEAZIONE



| DATI PIANO ARENILE 1996 | ESISTENTE DA PROGETTO UNITARIO: | DATI ULTIMA CONCESSIONE EDILIZIA: | INTERVENTO CON PROGETTO UNITARIO: |
|-------------------------|---------------------------------|-----------------------------------|-----------------------------------|
| ESISTENTE: | STRUTTURE FISSE: | STRUTTURE FISSE: 6,3 | |
| INTERVENTO DIRETTO: | PAVIMENTAZIONI FISSE: | PAVIMENTAZIONI FISSE: 0 | |
| PROGETTO UNITARIO: | TOT. SUP. COPERTA: | TOT. SUP. COPERTA: 6,3 | |

| |
|--------------------|
| DATA |
| 23/02/2004 |
| RILEVATORI |
| GIUNCHI - MINGUZZI |
| AGGIORNAMENTO |
| |
| PAGINA 3 |



COMUNE DI RAVENNA

AREA 6: PIANIFICAZIONE TERRITORIALE E SERVIZIO PROGETTAZIONE URBANISTICA

CENSIMENTO STRUTTURE ARENILE

| | |
|------------------|---------------------|
| CODICE STRUTTURA | 05.105 |
| LOC | MARINA DI RAVENNA |
| VIA | VIALE DELLE NAZIONI |
| CIVICO | 0 PARTE |

| | | |
|--------------------------------|--------|---------|
| CATASTO TERRENI RAVENNA | | |
| SEZIONE | FOGLIO | MAPPALE |
| 0 | | |

ELEMENTI COSTITUENTI L'INSIEME

| | | | |
|---------------|-----|--------------------|---------|
| DENOMINAZIONE | 088 | DESTINAZIONE D'USO | CAPANNO |
|---------------|-----|--------------------|---------|

| | | | |
|--------------------|-------------|----------------|----------------------------|
| CORPO A | COD. EDI | 72530 | |
| DESTINAZIONE/USO: | MATERIALE : | LEGNO | COPERTURA IN ETERNIT. |
| CAPANNO | TIPO COSTR: | PREFABBRICATA | |
| | COPERTURA: | DUE FALDE | |
| | INFISSI: | LEGNO | |
| | FINITURE: | FACCIA A VISTA | |
| SUP. COPERTA: | 6,23 H: | 3 | COLORE1: MARRONE 2 |
| SUP. PORTIC.: | 0 H: | 0 | CONSERVAZIONE: SUFFICIENTE |
| STRUTTURA PORTICO: | | MATERIALE: | |



| | | | |
|--------------------|-------------|------------|----------------|
| CORPO B | COD. EDI | | |
| DESTINAZIONE/USO: | MATERIALE : | | |
| | TIPO COSTR: | | |
| | COPERTURA: | | |
| | INFISSI: | | |
| | FINITURE: | | |
| SUP. COPERTA: | 0 H: | 0 | COLORE1: 2 |
| SUP. PORTIC.: | 0 H: | 0 | CONSERVAZIONE: |
| STRUTTURA PORTICO: | | MATERIALE: | |



| | | | |
|--------------------|-------------|------------|----------------|
| CORPO C | COD. EDI | | |
| DESTINAZIONE/USO: | MATERIALE : | | |
| | TIPO COSTR: | | |
| | COPERTURA: | | |
| | INFISSI: | | |
| | FINITURE: | | |
| SUP. COPERTA: | 0 H: | 0 | COLORE1: 2 |
| SUP. PORTIC.: | 0 H: | 0 | CONSERVAZIONE: |
| STRUTTURA PORTICO: | | MATERIALE: | |



| | | | |
|--------------------|-------------|------------|----------------|
| CORPO D | COD. EDI | | |
| DESTINAZIONE/USO: | MATERIALE : | | |
| | TIPO COSTR: | | |
| | COPERTURA: | | |
| | INFISSI: | | |
| | FINITURE: | | |
| SUP. COPERTA: | 0 H: | 0 | COLORE1: 2 |
| SUP. PORTIC.: | 0 H: | 0 | CONSERVAZIONE: |
| STRUTTURA PORTICO: | | MATERIALE: | |



| | | | | | | | | |
|-------------------|----------|-----|----------------|---|--------------|---|-------------------|------|
| SUPERFICI TOTALI: | COPERTA: | 6,3 | PAVIM. IMPERM: | 0 | PAVIM. PERM: | 0 | STRUT TEMPORANEE: | 0,00 |
|-------------------|----------|-----|----------------|---|--------------|---|-------------------|------|