






<div>DATA</div> <div>23/02/2004</div> <div>RILEVATORI</div> <div>GIUNCHI - MINGUZZI</div> <div>AGGIORNAMENTO</div> <div></div> <div>PAGINA 1</div>		<div><div></div><div>COMUNE DI RAVENNA</div><div>AREA 6: PLANIFICAZIONE TERRITORIALE</div><div>SERVIZIO PROGETTAZIONE URBANISTICA</div></div> <div>CENSIMENTO STRUTTURE ARENILE</div> <div>Pagina 2</div> <div>Pagina 3</div>		<div><div>CODICE STRUTTURA</div><div>05.109</div></div> <div><div>LOC</div><div>MARINA DI RAVENNA</div></div> <div><div>VIA</div><div>VIALE DELLE NAZIONI</div></div> <div><div>CIVICO</div><div>0</div><div>PARTE</div><div></div></div> <div><div>ZONA PIANO ARENILE 96:</div><div></div></div> <div><div>CATASTO TERRENI RAVENNA</div><div><div>SEZIONE</div><div>FOGLIO</div><div>MAPPALE</div></div><div><div>0</div><div></div><div></div></div></div>	
ELEMENTI COSTITUENTI L'INSIEME					
<div>DENOMINAZIONE</div> <div></div>		<div>058</div>	<div>DESTINAZIONE D'USO</div> <div>CAPANNO</div>		
<div>VINCOLI AMBIENTALI</div> <div><div><input checked="" type="checkbox"/> PAESISTICO LR 31/2000</div><div>-L.R. 27/88</div><div>-L.R. 1497/39</div><div>-L.R. 1039/39</div><div>-L.R. 431/85</div></div> <div><div><input type="checkbox"/> RNS</div><div><input checked="" type="checkbox"/> IDROGEOLOGICO</div><div><input type="checkbox"/> SIC</div><div><input type="checkbox"/> ZPS</div></div>		<div>DINAMICA COSTA</div> <div>CONNESSIONE RETI</div> <div><div>CICLABILE</div><div>>300ML</div></div> <div><div>AUTOBUS</div><div><300ML</div></div> <div><div>PARCHEGGI</div><div><300ML</div></div> <div><div>AUTOSTRADA</div><div>>10KM</div></div> <div><div>STATALE</div><div>>1KM</div></div> <div><div>PROVINCIALE</div><div>>1KM</div></div>		<div>STABILE</div> <div></div>	<div>TRATTO:</div> <div></div>
<div>NOTE ZONA</div> <div></div>					
<div>PRESENZA DI FILTRI E DIMENSIONAMENTO</div> <div><div>PINETA</div><div>ALTEZZA</div><div>0</div><div>LARGHEZZA</div><div>96,69</div></div> <div><div>DUNA</div><div>ALTEZZA</div><div>0</div><div>LARGHEZZA</div><div>22,09</div></div> <div><div>RECINZIONE</div><div>ALTEZZA</div><div>1,2</div><div>LARGHEZZA</div><div>0</div></div>		<div>ACCESSIBILITA'</div> <div>PINETA DUNA RECINZ.</div> <div>RETE METALLICA</div> <div>AREA RETROSTANTE</div> <div>COTTEGES</div> <div>SUFFICIENTE</div>		<div>MATERIALE RECINZ.</div> <div>STATO:</div> <div>SUFFICIENTE</div>	
ACCESSIBILITA' SPIAGGIA					
<div>MODALITA'</div>	<div>NUMERO</div>	<div>PAVIMENTAZIONE</div>	<div>ACCESSI</div>	<div>CONCESSIONE</div>	
CARRABILE	2	STERRATO	TIPOLOGIA	NON ESCLUSIVO	CONC.
PEDONALE	1	STERRATO	PROPIETA'	DEM. FORESTALE	
PROTEZIONE DELLA COSTA					
<div><input type="checkbox"/> DIFESE A MARE PARALLELE</div> <div><div>DIST. COSTA</div><div></div><div>INTERASSE</div><div></div><div>MATERIALE</div><div></div><div>TIPO</div><div></div></div> <div><input type="checkbox"/> DIFESE A MARE RADENTI</div> <div><div>LUNGHEZZA</div><div>0</div><div>MATERIALE</div><div>0</div><div>TIPO</div><div>0</div></div> <div><input type="checkbox"/> DIFESE A PENNELLO</div> <div><div>LUNGHEZZA</div><div></div><div>INTERASSE</div><div></div><div>MATERIALE</div><div></div><div>TIPO</div><div></div></div>					
AREA DI PERTINENZA					
<div>PROPIETA'</div> <div></div>		<div>N° CONCES.</div> <div></div>	<div>INIZIO</div> <div></div>	<div>SCADENZA</div> <div></div>	
<div>CONCESSIONARIO</div> <div></div>		<div>P.I.</div> <div></div>			
<div>GESTORE</div> <div></div>					
<div>SUPERFICIE MQ.</div> <div></div>		<div>DIMENSI</div> <div>FRONTE</div> <div></div> <div>PROFONDITA'</div> <div></div>		<div>DISTANZA ALTRE CONCESSIONI</div> <div>NORD</div> <div></div> <div>SUD</div> <div></div>	
<div>PROGETTO UNITARIO:</div> <div>DELIBERA</div> <div></div> <div>DEL</div> <div></div> <div>COMMIT:</div> <div></div>					
<div>OGGETTO</div> <div></div>					
<div>TITOLI EDILIZI RILASCIATI</div> <div></div>		<div>NOTE AREA DI PERTINENZA</div> <div></div>			

<div>DATA</div> <div>23/02/2004</div> <div>RILEVATORI</div> <div>GIUNCHI - MINGUZZI</div> <div>AGGIORNAMENTO</div> <div></div> <div>PAGINA 2</div>		<div><div><div></div></div><div>COMUNE DI RAVENNA</div><div>AREA 6: PIANIFICAZIONE TERRITORIALE SERVIZIO PROGETTAZIONE URBANISTICA</div></div> <div>CENSIMENTO STRUTTURE ARENILE</div> <div>Pagina 1</div> <div>Pagina 3</div>		<div><div>CODICE STRUTTURA</div><div>05.109</div></div> <div><div>LOC</div><div>MARINA DI RAVENNA</div></div> <div><div>VIA</div><div>VIALE DELLE NAZIONI</div></div> <div><div>CIVICO</div><div>0</div><div>PARTE</div><div></div></div> <div><div>CATASTO TERRENI RAVENNA</div><div><div>SEZIONE</div><div>FOGLIO</div><div>MAPPALE</div></div><div><div>0</div><div></div><div></div></div></div>			
ELEMENTI COSTITUENTI L'INSIEME							
<div>DENOMINAZIONE</div>		<div>058</div>		<div>DESTINAZIONE D'USO</div> <div>CAPANNO</div>			
SCHEMA STATO CONCESSIONATO			SCHEMA STATO RILEVATO				
AREA DI SUPPORTO ALLA BALNEAZIONE							
<div>DESTINAZIONE D'USO</div>		<div>ACCESSIBILITA'</div>		<div>FOTO AREA A SUPPORTO DELLA BALNEAZIONE</div>			
PARCHEGGIO MQ: <div>0</div>		<input type="checkbox"/> PRESENZA DI BARRIERE ARCHITETTONICHE					
VERDE MQ: <div>0</div>		<input type="checkbox"/> PRESENZA DI DUNA IN AREA CONCESSIONATA					
ATTREZZ. SPORT. MQ: <div>0</div>		DIST. DUNA\EDIF. <div>0</div> SCHEDA: <div>05.805</div>					
SUP. TEMPORANEE: <div>0,00</div>		RECINZIONE AREA: <div></div>					
<div>SUPERFICI IMPERMEABILI</div>							
PAVIMENTATA MQ: <div>0</div>		PAVIMENTAZIONE: <div></div>					
<div>SUPERFICI PERMEABILI</div>							
PAVIMENTATA MQ: <div>0</div>		PAVIMENTAZIONE: <div></div>					
				<div>N. CABINE: <div>0</div> STATO: <div>SUFFICIENTE</div></div>			
AREA DESTINATA ALLA BALNEAZIONE				FOTO AREA DESTINATA ALLA BALNEAZIONE			
<div>ATTIVITA':</div>							
<div>SUPERFICI IMPERMEABILI</div>							
PAVIMENTATA MQ: <div>0</div>		PAVIMENTAZIONE: <div></div>					
<div>SUPERFICI PERMEABILI</div>							
PAVIMENTATA MQ: <div>0</div>		PAVIMENTAZIONE: <div></div>					
N_OMBRELLONI: <div>0</div>		<div>ATTERRAGGIO NATANTI:</div>					
STATO: <div></div>		LARGHEZZA: <div>0</div> LUNGHEZZA <div>0</div>					
<div>DATI PIANO ARENILE 1996</div>		<div>ESISTENTE DA PROGETTO UNITARIO:</div>		<div>DATI ULTIMA CONCESSIONE EDILIZIA:</div>		<div>INTERVENTO CON PROGETTO UNITARIO:</div>	
ESISTENTE: <div></div>		STRUTTURE FISSE: <div></div>		STRUTTURE FISSE: <div>6,37</div>		<div></div>	
INTERVENTO DIRETTO: <div></div>		PAVIMENTAZIONI FISSE: <div></div>		PAVIMENTAZIONI FISSE: <div>0</div>			
PROGETTO UNITARIO: <div></div>		TOT. SUP. COPERTA: <div></div>		TOT. SUP. COPERTA: <div>6,37</div>			

DATA			COMUNE DI RAVENNA	CODICE STRUTTURA	05.109	
23/02/2004			AREA 6: PIANIFICAZIONE TERRITORIALE	LOC	MARINA DI RAVENNA	
RILEVATORI			SERVIZIO PROGETTAZIONE URBANISTICA	VIA	VIALE DELLE NAZIONI	
GIUNCHI - MINGUZZI				CIVICO	0	PARTE
AGGIORNAMENTO						
PAGINA 3	Pagina 1		Pagina 2			
CENSIMENTO STRUTTURE ARENILE						
CATASTO TERRENI RAVENNA						
SEZIONE		FOGLIO		MAPPALE		
0						

ELEMENTI COSTITUENTI L'INSIEME

DENOMINAZIONE	058	DESTINAZIONE D'USO	CAPANNO
---------------	-----	--------------------	---------

CORPO A		COD. EDI	72332			
DESTINAZIONE/USO:	MATERIALE :	LEGNO	APPOGGIATO SU BLOCCHI DI CEMENTO.			
CAPANNO	TIPO COSTR:	PREFABBRICATA				
	COPERTURA:	DUE FALDE				
	INFISSI:	LEGNO				
	FINITURE:	FACCIA A VISTA				
SUP. COPERTA:	6,25	H:	2,8	COLORE1:	VERDE	2
SUP. PORTIC.:	0	H:	0	CONSERVAZIONE:	INSUFFICIENTE	
STRUTTURA PORTICO:		MATERIALE:				



CORPO B		COD. EDI				
DESTINAZIONE/USO:	MATERIALE :					
	TIPO COSTR:					
	COPERTURA:					
	INFISSI:					
	FINITURE:					
SUP. COPERTA:	0	H:	0	COLORE1:		2
SUP. PORTIC.:	0	H:	0	CONSERVAZIONE:		
STRUTTURA PORTICO:		MATERIALE:				



CORPO C		COD. EDI				
DESTINAZIONE/USO:	MATERIALE :					
	TIPO COSTR:					
	COPERTURA:					
	INFISSI:					
	FINITURE:					
SUP. COPERTA:	0	H:	0	COLORE1:		2
SUP. PORTIC.:	0	H:	0	CONSERVAZIONE:		
STRUTTURA PORTICO:		MATERIALE:				



CORPO D		COD. EDI				
DESTINAZIONE/USO:	MATERIALE :					
	TIPO COSTR:					
	COPERTURA:					
	INFISSI:					
	FINITURE:					
SUP. COPERTA:	0	H:	0	COLORE1:		2
SUP. PORTIC.:	0	H:	0	CONSERVAZIONE:		
STRUTTURA PORTICO:		MATERIALE:				



SUPERFICI TOTALI:	COPERTA:	6,37	PAVIM. IMPERM:	0	PAVIM. PERM:	0	STRUT TEMPORANEE:	0,00
-------------------	----------	------	----------------	---	--------------	---	-------------------	------