




DATA	 COMUNE DI RAVENNA AREA 6: PIANIFICAZIONE TERRITORIALE SERVIZIO PROGETTAZIONE URBANISTICA		CODICE STRUTTURA	05.111	
23/02/2004			LOC	MARINA DI RAVENNA	
RILEVATORI	CENSIMENTO STRUTTURE ARENILE			VIA	VIALE DELLE NAZIONI
GIUNCHI - MINGUZZI				CIVICO	0 PARTE
AGGIORNAMENTO	Pagina 2			ZONA PIANO ARENILE 96:	
	Pagina 3			CATASTO TERRENI RAVENNA	
PAGINA 1			SEZIONE	FOGLIO	MAPPALE
			0		

ELEMENTI COSTITUENTI L'INSIEME

DENOMINAZIONE	057	DESTINAZIONE D'USO	CAPANNO
---------------	-----	--------------------	---------

VINCOLI AMBIENTALI	DINAMICA COSTA	STABILE	TRATTO:
--------------------	----------------	---------	---------

<input checked="" type="checkbox"/> PAESISTICO LR 31/2000 -L.R. 27/88 -L.R. 1497/39 -L.R. 1039/39 -L.R. 431/85	<input type="checkbox"/> RNS <input checked="" type="checkbox"/> IDROGEOLOGICO <input type="checkbox"/> SIC <input type="checkbox"/> ZPS	CONNESSIONE RETI CICLABILE >300ML AUTOBUS <300ML PARCHEGGI <300ML AUTOSTRADA >10KM STATALE >1KM PROVINCIALE >1KM		
--	---	---	--	--

NOTE ZONA	
-----------	--

PRESENZA DI FILTRI E DIMENSIONAMENTO	ACCESSIBILITA'	MATERIALE RECINZ.
--------------------------------------	----------------	-------------------

PINETA ALTEZZA	0	LARGHEZZA	106,68	PINETA DUNA RECINZ.	RETE METALLICA
DUNA ALTEZZA	0	LARGHEZZA	26,69	AREA RETROSTANTE	STATO:
RECINZIONE ALTEZZA	1,2	LARGHEZZA	0	COTTEGES	SUFFICIENTE

ACCESSIBILITA' SPIAGGIA

MODALITA'	NUMERO	PAVIMENTAZIONE	ACCESSI	CONCESSIONE
CARRABILE	2	STERRATO	TIPOLOGIA	NON ESCLUSIVO CONC.
PEDONALE	1	STERRATO	PROPIETA'	DEM. FORESTALE

PROTEZIONE DELLA COSTA

<input type="checkbox"/> DIFESE A MARE PARALLELE	DIST. COSTA	INTERASSE	MATERIALE	TIPO
<input type="checkbox"/> DIFESE A MARE RADENTI	LUNGHEZZA	0	MATERIALE	0 TIPO 0
<input type="checkbox"/> DIFESE A PENNELLO	LUNGHEZZA	INTERASSE	MATERIALE	TIPO


AREA DI PERTINENZA

PROPIETA'	N° CONCES.	INIZIO	SCADENZA
CONCESSIONARIO	P.I.		
GESTORE			
SUPERFICIE MQ.	DIMENSI	DISTANZA ALTRE CONCESSIONI	
	FRONTE	PROFONDITA'	NORD SUD
PROGETTO UNITARIO:	DELIBERA	DEL	COMMIT:
OGGETTO			

TITOLI EDILIZI RILASCIATI	NOTE AREA DI PERTINENZA
---------------------------	-------------------------

--	--

DATA
23/02/2004
RILEVATORI
GIUNCHI - MINGUZZI
AGGIORNAMENTO
PAGINA 2



COMUNE DI RAVENNA

AREA 6: PIANIFICAZIONE TERRITORIALE
SERVIZIO PROGETTAZIONE URBANISTICA

CENSIMENTO STRUTTURE ARENILE

Pagina 1

Pagina 3

CODICE STRUTTURA	05.111	
LOC	MARINA DI RAVENNA	
VIA	VIALE DELLE NAZIONI	
CIVICO	0 PARTE	X
CATASTO TERRENI RAVENNA		
SEZIONE	FOGLIO	MAPPALE
0		

ELEMENTI COSTITUENTI L'INSIEME

DENOMINAZIONE	057	DESTINAZIONE D'USO	CAPANNO
---------------	-----	--------------------	---------

SCHEMA STATO CONCESSIONATO

SCHEMA STATO RILEVATO

AREA DI SUPPORTO ALLA BALNEAZIONE

DESTINAZIONE D'USO	ACCESSIBILITA'
PARCHEGGIO MQ: <input type="text" value="0"/>	<input type="checkbox"/> PRESENZA DI BARRIERE ARCHITETTONICHE
VERDE MQ: <input type="text" value="0"/>	<input type="checkbox"/> PRESENZA DI DUNA IN AREA CONCESSIONATA
ATTREZ. SPORT. MQ: <input type="text" value="0"/>	DIST. DUNA EDIF. <input type="text" value="0"/> SCHEDA: 05.806
SUP TEMPORANEE: <input type="text" value="0,00"/>	RECINZIONE AREA: <input type="text"/>

FOTO AREA A SUPPORTO DELLA BALNEAZIONE



N. CABINE: STATO:

SUPERFICI IMPERMEABILI

PAVIMENTATA MQ: PAVIMENTAZIONE:

SUPERFICI PERMEABILI

PAVIMENTATA MQ: PAVIMENTAZIONE:

AREA DESTINATA ALLA BALNEAZIONE

ATTIVITA':

SUPERFICI IMPERMEABILI

PAVIMENTATA MQ: PAVIMENTAZIONE:

SUPERFICI PERMEABILI

PAVIMENTATA MQ: PAVIMENTAZIONE:

N_OMBRELLONI: ATTERRAGGIO NATANTI:

STATO: LARGHEZZA: LUNGHEZZA:

FOTO AREA DESTINATA ALLA BALNEAZIONE



DATI PIANO ARENILE 1996	ESISTENTE DA PROGETTO UNITARIO:	DATI ULTIMA CONCESSIONE EDILIZIA:	INTERVENTO CON PROGETTO UNITARIO:
ESISTENTE: <input type="text"/>	STRUTTURE FISSE: <input type="text"/>	STRUTTURE FISSE: <input type="text" value="5,9"/>	<input type="text"/>
INTERVENTO DIRETTO: <input type="text"/>	PAVIMENTAZIONI FISSE: <input type="text"/>	PAVIMENTAZIONI FISSE: <input type="text" value="0"/>	
PROGETTO UNITARIO: <input type="text"/>	TOT. SUP. COPERTA: <input type="text"/>	TOT. SUP. COPERTA: <input type="text" value="5,9"/>	

DATA
23/02/2004
RILEVATORI
GIUNCHI - MINGUZZI
AGGIORNAMENTO
PAGINA 3

CODICE STRUTTURA	05.111	
LOC	MARINA DI RAVENNA	
VIA	VIALE DELLE NAZIONI	
CIVICO	0 PARTE	X

CATASTO TERRENI RAVENNA		
SEZIONE	FOGLIO	MAPPALE
0		

ELEMENTI COSTITUENTI L'INSIEME

DENOMINAZIONE	057	DESTINAZIONE D'USO	CAPANNO
---------------	-----	--------------------	---------

CORPO A	COD. EDI	72334	
DESTINAZIONE/USO:	MATERIALE :	LEGNO	COPERTURA IN ETERNIT. PORTICO CON BALAUSTR IN LEGNO.
CAPANNO	TIPO COSTR:	PREFABBRICATA	
	COPERTURA:	UNA FALDA	
	INFISSI:	LEGNO	
	FINITURE:	FACCIA A VISTA	
SUP. COPERTA:	5,9 H:	2,8 COLORE1:	BIANCO 2 AZZURRO
SUP. PORTIC.:	0 H:	2,8 CONSERVAZIONE:	SUFFICIENTE
STRUTTURA PORTICO:	FISSA	MATERIALE:	LEGNO



CORPO B	COD. EDI		
DESTINAZIONE/USO:	MATERIALE :		
	TIPO COSTR:		
	COPERTURA:		
	INFISSI:		
	FINITURE:		
SUP. COPERTA:	0 H:	0 COLORE1:	2
SUP. PORTIC.:	0 H:	0 CONSERVAZIONE:	
STRUTTURA PORTICO:		MATERIALE:	



CORPO C	COD. EDI		
DESTINAZIONE/USO:	MATERIALE :		
	TIPO COSTR:		
	COPERTURA:		
	INFISSI:		
	FINITURE:		
SUP. COPERTA:	0 H:	0 COLORE1:	2
SUP. PORTIC.:	0 H:	0 CONSERVAZIONE:	
STRUTTURA PORTICO:		MATERIALE:	



CORPO D	COD. EDI		
DESTINAZIONE/USO:	MATERIALE :		
	TIPO COSTR:		
	COPERTURA:		
	INFISSI:		
	FINITURE:		
SUP. COPERTA:	0 H:	0 COLORE1:	2
SUP. PORTIC.:	0 H:	0 CONSERVAZIONE:	
STRUTTURA PORTICO:		MATERIALE:	



SUPERFICI TOTALI:	COPERTA:	5,9	PAVIM. IMPERM:	0	PAVIM. PERM:	0	STRUT TEMPORANEE:	0,00
-------------------	----------	-----	----------------	---	--------------	---	-------------------	------