


DATA	 COMUNE DI RAVENNA AREA 6: PIANIFICAZIONE TERRITORIALE SERVIZIO PROGETTAZIONE URBANISTICA		CODICE STRUTTURA	05.127	
16/03/2004			LOC	MARINA DI RAVENNA	
RILEVATORI	CENSIMENTO STRUTTURE ARENILE			VIA	VIALE DELLE NAZIONI
GIUNCHI - MINGUZZI				CIVICO	0 PARTE
AGGIORNAMENTO	Pagina 2			ZONA PIANO ARENILE 96:	
	Pagina 3			CATASTO TERRENI RAVENNA	
PAGINA 1			SEZIONE	FOGLIO	MAPPALE
			0		

ELEMENTI COSTITUENTI L'INSIEME

DENOMINAZIONE	014	DESTINAZIONE D'USO	CAPANNO
---------------	-----	--------------------	---------

VINCOLI AMBIENTALI	DINAMICA COSTA	EROSIONE	TRATTO:
---------------------------	-----------------------	----------	---------

PAESISTICO LR 31/2000
 -L.R. 27/88
 -L.R. 1497/39
 -L.R. 1039/39
 -L.R. 431/85

RNS
 IDROGEOLOGICO
 SIC
 ZPS

CONNESSIONE RETI

CICLABILE >300ML
 AUTOBUS <300ML
 PARCHEGGI <300ML
 AUTOSTRADA >10KM
 STATALE >1KM
 PROVINCIALE >1KM



TRATTO:



NOTE ZONA

PRESENZA DI FILTRI E DIMENSIONAMENTO

PINETA	ALTEZZA	0	LARGHEZZA	89,55
DUNA	ALTEZZA	0	LARGHEZZA	36,55
RECINZIONE	ALTEZZA	1,2	LARGHEZZA	0

ACCESSIBILITA'

PINETA DUNA RECINZ.
AREA RETROSTANTE
 PINETA

MATERIALE RECINZ.

RETE METALLICA
STATO:
 BUONO

ACCESSIBILITA' SPIAGGIA

MODALITA'	NUMERO	PAVIMENTAZIONE	ACCESSI	CONCESSIONE
CARRABILE	1	STERRATO	TIPOLOGIA NON ESCLUSIVO	CONC.
PEDONALE	1	STERRATO	PROPIETA' DEM. FORESTALE	

PROTEZIONE DELLA COSTA

DIFESE A MARE PARALLELE
 DIST. COSTA INTERASSE MATERIALE TIPO

DIFESE A MARE RADENTI
 LUNGHEZZA 0 MATERIALE 0 TIPO 0

DIFESE A PENNELLO
 LUNGHEZZA INTERASSE MATERIALE TIPO

AREA DI PERTINENZA

PROPIETA' N° CONCES. INIZIO SCADENZA

CONCESSIONARIO P.I.

GESTORE

SUPERFICIE MQ. DIMENSI DISTANZA ALTRE CONCESSIONI


FRONTE PROFONDITA' NORD SUD

PROGETTO UNITARIO: DELIBERA DEL COMMIT:

OGGETTO

TITOLI EDILIZI RILASCIATI**NOTE AREA DI PERTINENZA**

DATA
16/03/2004
RILEVATORI
GIUNCHI - MINGUZZI
AGGIORNAMENTO
PAGINA 2



COMUNE DI RAVENNA

AREA 6: PIANIFICAZIONE TERRITORIALE
SERVIZIO PROGETTAZIONE URBANISTICA

CENSIMENTO STRUTTURE ARENILE

Pagina 1
Pagina 3

CODICE STRUTTURA	05.127	
LOC	MARINA DI RAVENNA	
VIA	VIALE DELLE NAZIONI	
CIVICO	0 PARTE	
CATASTO TERRENI RAVENNA		
SEZIONE	FOGLIO	MAPPALE
0		

ELEMENTI COSTITUENTI L'INSIEME

DENOMINAZIONE	014	DESTINAZIONE D'USO	CAPANNO
---------------	-----	--------------------	---------

SCHEMA STATO CONCESSIONATO

SCHEMA STATO RILEVATO

AREA DI SUPPORTO ALLA BALNEAZIONE

DESTINAZIONE D'USO	ACCESSIBILITA'
PARCHEGGIO MQ: 0	<input type="checkbox"/> PRESENZA DI BARRIERE ARCHITETTONICHE
VERDE MQ: 0	<input type="checkbox"/> PRESENZA DI DUNA IN AREA CONCESSIONATA
ATTREZ. SPORT. MQ: 0	DIST. DUNA EDIF. 0 SCHEDA: 05.819
SUP TEMPORANEE: 0,00	RECINZIONE AREA:

FOTO AREA A SUPPORTO DELLA BALNEAZIONE



N. CABINE: 0 STATO: SUFFICIENTE

SUPERFICI IMPERMEABILI

PAVIMENTATA MQ: 0 PAVIMENTAZIONE:

SUPERFICI PERMEABILI

PAVIMENTATA MQ: 0 PAVIMENTAZIONE:

AREA DESTINATA ALLA BALNEAZIONE

ATTIVITA':

SUPERFICI IMPERMEABILI

PAVIMENTATA MQ: 0 PAVIMENTAZIONE:

SUPERFICI PERMEABILI

PAVIMENTATA MQ: 0 PAVIMENTAZIONE:

N_OMBRELLONI: 0 ATTERRAGGIO NATANTI:


STATO: LARGHEZZA: 0 LUNGHEZZA 0

FOTO AREA DESTINATA ALLA BALNEAZIONE



DATI PIANO ARENILE 1996	ESISTENTE DA PROGETTO UNITARIO:	DATI ULTIMA CONCESSIONE EDILIZIA:	INTERVENTO CON PROGETTO UNITARIO:
ESISTENTE:	STRUTTURE FISSE:	STRUTTURE FISSE:	3,8
INTERVENTO DIRETTO:	PAVIMENTAZIONI FISSE:	PAVIMENTAZIONI FISSE:	0
PROGETTO UNITARIO:	TOT. SUP. COPERTA:	TOT. SUP. COPERTA:	3,8

DATA
16/03/2004
RILEVATORI
GIUNCHI - MINGUZZI
AGGIORNAMENTO
PAGINA 3



COMUNE DI RAVENNA

AREA 6: PIANIFICAZIONE TERRITORIALE E SERVIZIO PROGETTAZIONE URBANISTICA

CENSIMENTO STRUTTURE ARENILE

Pagina 1

Pagina 2

CODICE STRUTTURA	05.127	
LOC	MARINA DI RAVENNA	
VIA	VIALE DELLE NAZIONI	
CIVICO	0 PARTE	
CATASTO TERRENI RAVENNA		
SEZIONE	FOGLIO	MAPPALE
0		

ELEMENTI COSTITUENTI L'INSIEME

DENOMINAZIONE	014	DESTINAZIONE D'USO	CAPANNO
---------------	-----	--------------------	---------

CORPO A	COD. EDI	72522		
DESTINAZIONE/USO:	MATERIALE :	LEGNO		
CAPANNO	TIPO COSTR:	PREFABBRICATA		
	COPERTURA:	DUE FALDE		
	INFISSI:	LEGNO		
	FINITURE:	FACCIA A VISTA		
SUP. COPERTA:	3,96 H:	2,6 COLORE1:	VERDE	2
SUP. PORTIC.:	0 H:	0 CONSERVAZIONE:	SUFFICIENTE	
STRUTTURA PORTICO:		MATERIALE:		



CORPO B	COD. EDI			
DESTINAZIONE/USO:	MATERIALE :			
	TIPO COSTR:			
	COPERTURA:			
	INFISSI:			
	FINITURE:			
SUP. COPERTA:	0 H:	0 COLORE1:		2
SUP. PORTIC.:	0 H:	0 CONSERVAZIONE:		
STRUTTURA PORTICO:		MATERIALE:		



CORPO C	COD. EDI			
DESTINAZIONE/USO:	MATERIALE :			
	TIPO COSTR:			
	COPERTURA:			
	INFISSI:			
	FINITURE:			
SUP. COPERTA:	0 H:	0 COLORE1:		2
SUP. PORTIC.:	0 H:	0 CONSERVAZIONE:		
STRUTTURA PORTICO:		MATERIALE:		



CORPO D	COD. EDI			
DESTINAZIONE/USO:	MATERIALE :			
	TIPO COSTR:			
	COPERTURA:			
	INFISSI:			
	FINITURE:			
SUP. COPERTA:	0 H:	0 COLORE1:		2
SUP. PORTIC.:	0 H:	0 CONSERVAZIONE:		
STRUTTURA PORTICO:		MATERIALE:		



SUPERFICI TOTALI:	COPERTA:	3,8	PAVIM. IMPERM:	0	PAVIM. PERM:	0	STRUT TEMPORANEE:	0,00
-------------------	----------	-----	----------------	---	--------------	---	-------------------	------