


DATA	 COMUNE DI RAVENNA AREA 6: PIANIFICAZIONE TERRITORIALE SERVIZIO PROGETTAZIONE URBANISTICA		CODICE STRUTTURA	05.136	
17/03/2004			LOC	PUNTA MARINA	
RILEVATORI	CENSIMENTO STRUTTURE ARENILE			VIA	VIALE C. COLOMBO
GIUNCHI - MINGUZZI				CIVICO	0 PARTE
AGGIORNAMENTO	Pagina 2			ZONA PIANO ARENILE 96:	
	Pagina 3			CATASTO TERRENI RAVENNA	
PAGINA 1			SEZIONE	FOGLIO	MAPPALE
			0		

ELEMENTI COSTITUENTI L'INSIEME

DENOMINAZIONE	014	DESTINAZIONE D'USO	CAPANNO
---------------	-----	--------------------	---------

VINCOLI AMBIENTALI	DINAMICA COSTA	EROSIONE	TRATTO:
---------------------------	-----------------------	----------	---------

PAESISTICO LR 31/2000
 -L.R. 27/88
 -L.R. 1497/39
 -L.R. 1039/39
 -L.R. 431/85

RNS
 IDROGEOLOGICO
 SIC
 ZPS

CONNESSIONE RETI

CICLABILE >300ML
 AUTOBUS <300ML
 PARCHEGGI <300ML
 AUTOSTRADA >10KM
 STATALE >1KM
 PROVINCIALE >1KM



NOTE ZONA

PRESENZA DI FILTRI E DIMENSIONAMENTO

PINETA	ALTEZZA	0	LARGHEZZA	60,18
DUNA	ALTEZZA	0	LARGHEZZA	6,12
RECINZIONE	ALTEZZA	1,2	LARGHEZZA	0

ACCESSIBILITA'

PINETA DUNA RECINZ.
 AREA RETROSTANTE
 PINETA

MATERIALE RECINZ.

RETE METALLICA
 STATO:
 BUONO

ACCESSIBILITA' SPIAGGIA

MODALITA'	NUMERO	PAVIMENTAZIONE	ACCESSI	CONCESSIONE
CARRABILE	2	STERRATO	TIPOLOGIA NON ESCLUSIVO	CONC.
PEDONALE	0		PROPIETA' DEM. FORESTALE	

PROTEZIONE DELLA COSTA

DIFESE A MARE PARALLELE
 DIST. COSTA INTERASSE MATERIALE TIPO

DIFESE A MARE RADENTI
 LUNGHEZZA 0 MATERIALE 0 TIPO 0

DIFESE A PENNELLO
 LUNGHEZZA 182,72 INTERASSE 361,89 MATERIALE MASSI IN PIETRA TIPO EMERSE

AREA DI PERTINENZA

PROPIETA' N° CONCES. INIZIO SCADENZA

CONCESSIONARIO P.I.

GESTORE

SUPERFICIE MQ. DIMENSI DISTANZA ALTRE CONCESSIONI

FRONTE PROFONDITA' NORD SUD

PROGETTO UNITARIO: DELIBERA 38074/707 DEL 08/08/2002 COMMIT: CSB COOP. STABILIMENTI CBR COOP BAGNINI

OGGETTO RAZIONALIZZAZIONE ARENILE PUNTA MARINA NORD


TITOLI EDILIZI RILASCIATI

NOTE AREA DI PERTINENZA

--	--



DATA
17/03/2004
RILEVATORI
GIUNCHI - MINGUZZI
AGGIORNAMENTO
PAGINA 2



COMUNE DI RAVENNA

AREA 6: PIANIFICAZIONE TERRITORIALE
SERVIZIO PROGETTAZIONE URBANISTICA

CENSIMENTO STRUTTURE ARENILE

Pagina 1
Pagina 3

CODICE STRUTTURA	05.136	
LOC	PUNTA MARINA	
VIA	VIALE C. COLOMBO	
CIVICO	0 PARTE	
CATASTO TERRENI RAVENNA		
SEZIONE	FOGLIO	MAPPALE
0		

ELEMENTI COSTITUENTI L'INSIEME


DENOMINAZIONE	014	DESTINAZIONE D'USO	CAPANNO
---------------	-----	--------------------	---------

SCHEMA STATO CONCESSIONATO	SCHEMA STATO RILEVATO

AREA DI SUPPORTO ALLA BALNEAZIONE

DESTINAZIONE D'USO PARCHEGGIO MQ: <input type="text" value="0"/> VERDE MQ: <input type="text" value="0"/> ATTREZ. SPORT. MQ: <input type="text" value="0"/> SUP TEMPORANEE: <input type="text" value="0,00"/>	ACCESSIBILITA' <input type="checkbox"/> PRESENZA DI BARRIERE ARCHITETTONICHE <input type="checkbox"/> PRESENZA DI DUNA IN AREA CONCESSIONATA DIST. DUNA/EDIF. <input type="text" value="0"/> SCHEDA: <input type="text" value="05.823"/> RECINZIONE AREA: <input type="text"/>	FOTO AREA A SUPPORTO DELLA BALNEAZIONE  N. CABINE: <input type="text" value="0"/> STATO: <input type="text" value="SUFFICIENTE"/>
----------------------------------------------------------------------------------------------------------------------------------------------------------------------------------------------------------------------------------	---------------------------------------------------------------------------------------------------------------------------------------------------------------------------------------------------------------------------------------------------------------------------------------------------	------------------------------------------------------------------------------------------------------------------------------------------------------------------------------------------------------------------------------------

AREA DESTINATA ALLA BALNEAZIONE

ATTIVITA' SUPERFICI IMPERMEABILI PAVIMENTATA MQ: <input type="text" value="0"/> PAVIMENTAZIONE: <input type="text"/> SUPERFICI PERMEABILI PAVIMENTATA MQ: <input type="text" value="0"/> PAVIMENTAZIONE: <input type="text"/> N_OMBRELLONI: <input type="text" value="0"/> ATTERRAGGIO NATANTI: STATO: <input type="text"/> LARGHEZZA: <input type="text" value="0"/> LUNGHEZZA: <input type="text" value="0"/>	FOTO AREA DESTINATA ALLA BALNEAZIONE 
------------------------------------------------------------------------------------------------------------------------------------------------------------------------------------------------------------------------------------------------------------------------------------------------------------------------------------------------------------------------------------------------------------------------------------------	-------------------------------------------------------------------------------------------------------------------------------------

DATI PIANO ARENILE 1996		ESISTENTE DA PROGETTO UNITARIO:		DATI ULTIMA CONCESSIONE EDILIZIA:		INTERVENTO CON PROGETTO UNITARIO:	
ESISTENTE:	<input type="text"/>	STRUTTURE FISSE:	<input type="text"/>	STRUTTURE FISSE:	<input type="text" value="6,25"/>	INTERVENTO CON PROGETTO UNITARIO:	<input type="text"/>
INTERVENTO DIRETTO:	<input type="text"/>	PAVIMENTAZIONI FISSE:	<input type="text"/>	PAVIMENTAZIONI FISSE:	<input type="text" value="0"/>		
PROGETTO UNITARIO:	<input type="text"/>	TOT. SUP. COPERTA:	<input type="text"/>	TOT. SUP. COPERTA:	<input type="text" value="6,25"/>		

DATA
17/03/2004
RILEVATORI
GIUNCHI - MINGUZZI
AGGIORNAMENTO
PAGINA 3



COMUNE DI RAVENNA

AREA 6: PIANIFICAZIONE TERRITORIALE E SERVIZIO PROGETTAZIONE URBANISTICA

CENSIMENTO STRUTTURE ARENILE

Pagina 1

Pagina 2

CODICE STRUTTURA	05.136
LOC	PUNTA MARINA
VIA	VIALE C. COLOMBO
CIVICO	0 PARTE

CATASTO TERRENI RAVENNA		
SEZIONE	FOGLIO	MAPPALE
0		

ELEMENTI COSTITUENTI L'INSIEME

DENOMINAZIONE	014	DESTINAZIONE D'USO	CAPANNO
---------------	-----	--------------------	---------

CORPO A	COD. EDI	72673	
DESTINAZIONE/USO:	MATERIALE :	LEGNO	
CAPANNO	TIPO COSTR:	PREFABBRICATA	
	COPERTURA:	DUE FALDE	
	INFISSI:	LEGNO	
	FINITURE:	FACCIA A VISTA	
SUP. COPERTA:	6,25 H:	2,3 COLORE1:	MARRONE 2
SUP. PORTIC.:	0 H:	0 CONSERVAZIONE:	SUFFICIENTE
STRUTTURA PORTICO:		MATERIALE:	



CORPO B	COD. EDI		
DESTINAZIONE/USO:	MATERIALE :		
	TIPO COSTR:		
	COPERTURA:		
	INFISSI:		
	FINITURE:		
SUP. COPERTA:	0 H:	0 COLORE1:	2
SUP. PORTIC.:	0 H:	0 CONSERVAZIONE:	
STRUTTURA PORTICO:		MATERIALE:	



CORPO C	COD. EDI		
DESTINAZIONE/USO:	MATERIALE :		
	TIPO COSTR:		
	COPERTURA:		
	INFISSI:		
	FINITURE:		
SUP. COPERTA:	0 H:	0 COLORE1:	2
SUP. PORTIC.:	0 H:	0 CONSERVAZIONE:	
STRUTTURA PORTICO:		MATERIALE:	



CORPO D	COD. EDI		
DESTINAZIONE/USO:	MATERIALE :		
	TIPO COSTR:		
	COPERTURA:		
	INFISSI:		
	FINITURE:		
SUP. COPERTA:	0 H:	0 COLORE1:	2
SUP. PORTIC.:	0 H:	0 CONSERVAZIONE:	
STRUTTURA PORTICO:		MATERIALE:	



SUPERFICI TOTALI:	COPERTA:	6,25	PAVIM. IMPERM:	0	PAVIM. PERM:	0	STRUT TEMPORANEE:	0,00
-------------------	----------	------	----------------	---	--------------	---	-------------------	------