


DATA	 COMUNE DI RAVENNA AREA 6: PIANIFICAZIONE TERRITORIALE SERVIZIO PROGETTAZIONE URBANISTICA		CODICE STRUTTURA	05.137	
17/03/2004			LOC	PUNTA MARINA	
RILEVATORI	CENSIMENTO STRUTTURE ARENILE			VIA	VIALE C. COLOMBO
GIUNCHI - MINGUZZI				CIVICO	0 PARTE
AGGIORNAMENTO	Pagina 2			ZONA PIANO ARENILE 96:	
	Pagina 3			CATASTO TERRENI RAVENNA	
PAGINA 1			SEZIONE	FOGLIO	MAPPALE
			0		

ELEMENTI COSTITUENTI L'INSIEME

DENOMINAZIONE	021	DESTINAZIONE D'USO	CAPANNO
---------------	-----	--------------------	---------

VINCOLI AMBIENTALI

- PAESISTICO LR 31/2000
- L.R. 27/88
- L.R. 1497/39
- L.R. 1039/39
- L.R. 431/85
- RNS
- IDROGEOLOGICO
- SIC
- ZPS


DINAMICA COSTA

- CONNESSIONE RETI**
- CICLABILE >300ML
- AUTOBUS <300ML
- PARCHEGGI <300ML
- AUTOSTRADA >10KM
- STATALE >1KM
- PROVINCIALE >1KM

EROSIONE



TRATTO:



NOTE ZONA

PRESENZA DI FILTRI E DIMENSIONAMENTO

PINETA	ALTEZZA	0	LARGHEZZA	60,18	PINETA DUNA RECINZ.	RETE METALLICA
DUNA	ALTEZZA	0	LARGHEZZA	15,9	AREA RETROSTANTE	STATO:
RECINZIONE	ALTEZZA	1,2	LARGHEZZA	0	PINETA	BUONO

ACCESSIBILITA' SPIAGGIA

MODALITA'	NUMERO	PAVIMENTAZIONE	ACCESSI	CONCESSIONE
CARRABILE	2	STERRATO	TIPOLOGIA NON ESCLUSIVO	CONC.
PEDONALE	0		PROPIETA' DEM. FORESTALE	

PROTEZIONE DELLA COSTA

- DIFESE A MARE PARALLELE
- DIST. COSTA INTERASSE MATERIALE TIPO
- DIFESE A MARE RADENTI
- LUNGHEZZA MATERIALE TIPO
- DIFESE A PENNELLO
- LUNGHEZZA 182,72 INTERASSE 361,89 MATERIALE MASSI IN PIETRA TIPO EMERSE

AREA DI PERTINENZA

PROPIETA'	N° CONCES.	INIZIO	SCADENZA
CONCESSIONARIO	P.I.		
GESTORE			
SUPERFICIE MQ.	DIMENSI	DISTANZA ALTRE CONCESSIONI	
	FRONTE	PROFONDITA'	NORD SUD

PROGETTO UNITARIO: DELIBERA 38074/707 DEL 08/08/2002 COMMIT: CSB COOP. STABILIMENTI CBR COOP BAGNINI


OGGETTO RAZIONALIZZAZIONE ARENILE PUNTA MARINA NORD

TITOLI EDILIZI RILASCIATI

NOTE AREA DI PERTINENZA

--	--

DATA
17/03/2004
RILEVATORI
GIUNCHI - MINGUZZI
AGGIORNAMENTO
PAGINA 2



COMUNE DI RAVENNA

AREA 6: PIANIFICAZIONE TERRITORIALE
SERVIZIO PROGETTAZIONE URBANISTICA

CENSIMENTO STRUTTURE ARENILE

Pagina 1
Pagina 3

CODICE STRUTTURA	05.137	
LOC	PUNTA MARINA	
VIA	VIALE C. COLOMBO	
CIVICO	0 PARTE	
CATASTO TERRENI RAVENNA		
SEZIONE	FOGLIO	MAPPALE
0		

ELEMENTI COSTITUENTI L'INSIEME

DENOMINAZIONE	021	DESTINAZIONE D'USO	CAPANNO
---------------	-----	--------------------	---------

SCHEMA STATO CONCESSIONATO

SCHEMA STATO RILEVATO

AREA DI SUPPORTO ALLA BALNEAZIONE

DESTINAZIONE D'USO	ACCESSIBILITA'
PARCHEGGIO MQ: 0	<input type="checkbox"/> PRESENZA DI BARRIERE ARCHITETTONICHE
VERDE MQ: 0	<input type="checkbox"/> PRESENZA DI DUNA IN AREA CONCESSIONATA
ATTREZ. SPORT. MQ: 0	DIST. DUNA/EDIF. 0 SCHEDA: 05.823
SUP TEMPORANEE: 0,00	RECINZIONE AREA:

FOTO AREA A SUPPORTO DELLA BALNEAZIONE



SUPERFICI IMPERMEABILI

PAVIMENTATA MQ: 0	PAVIMENTAZIONE:
-------------------	-----------------

SUPERFICI PERMEABILI

PAVIMENTATA MQ: 0	PAVIMENTAZIONE:
-------------------	-----------------

N. CABINE: 0	STATO: SUFFICIENTE
--------------	--------------------

AREA DESTINATA ALLA BALNEAZIONE

ATTIVITA':	
SUPERFICI IMPERMEABILI	
PAVIMENTATA MQ: 0 PAVIMENTAZIONE:	
SUPERFICI PERMEABILI	
PAVIMENTATA MQ: 0 PAVIMENTAZIONE:	
N_OMBRELLONI: 0	ATTERRAGGIO NATANTI:
STATO:	LARGHEZZA: 0 LUNGHEZZA: 0

FOTO AREA DESTINATA ALLA BALNEAZIONE



DATI PIANO ARENILE 1996	ESISTENTE DA PROGETTO UNITARIO:	DATI ULTIMA CONCESSIONE EDILIZIA:	INTERVENTO CON PROGETTO UNITARIO:
ESISTENTE:	STRUTTURE FISSE:	STRUTTURE FISSE: 3,6	
INTERVENTO DIRETTO:	PAVIMENTAZIONI FISSE:	PAVIMENTAZIONI FISSE: 0	
PROGETTO UNITARIO:	TOT. SUP. COPERTA:	TOT. SUP. COPERTA: 3,6	

DATA
17/03/2004
RILEVATORI
GIUNCHI - MINGUZZI
AGGIORNAMENTO
PAGINA 3

CODICE STRUTTURA	05.137
LOC	PUNTA MARINA
VIA	VIALE C. COLOMBO
CIVICO	0 PARTE

CENSIMENTO STRUTTURE ARENILE

CATASTO TERRENI RAVENNA		
SEZIONE	FOGLIO	MAPPALE
0		

ELEMENTI COSTITUENTI L'INSIEME

DENOMINAZIONE	021	DESTINAZIONE D'USO	CAPANNO
---------------	-----	--------------------	---------

CORPO A		COD. EDI	72576
DESTINAZIONE/USO:	MATERIALE :	LEGNO	
CAPANNO	TIPO COSTR:	PREFABBRICATA	
	COPERTURA:	UNA FALDA	
	INFISSI:	LEGNO	
	FINITURE:	FACCIA A VISTA	
SUP. COPERTA:	3,6 H:	2,7	COLORE1: VERDE 2
SUP. PORTIC.:	0 H:	0	CONSERVAZIONE: SUFFICIENTE
STRUTTURA PORTICO:		MATERIALE:	



CORPO B		COD. EDI	
DESTINAZIONE/USO:	MATERIALE :		
	TIPO COSTR:		
	COPERTURA:		
	INFISSI:		
	FINITURE:		
SUP. COPERTA:	0 H:	0	COLORE1: 2
SUP. PORTIC.:	0 H:	0	CONSERVAZIONE:
STRUTTURA PORTICO:		MATERIALE:	



CORPO C		COD. EDI	
DESTINAZIONE/USO:	MATERIALE :		
	TIPO COSTR:		
	COPERTURA:		
	INFISSI:		
	FINITURE:		
SUP. COPERTA:	0 H:	0	COLORE1: 2
SUP. PORTIC.:	0 H:	0	CONSERVAZIONE:
STRUTTURA PORTICO:		MATERIALE:	



CORPO D		COD. EDI	
DESTINAZIONE/USO:	MATERIALE :		
	TIPO COSTR:		
	COPERTURA:		
	INFISSI:		
	FINITURE:		
SUP. COPERTA:	0 H:	0	COLORE1: 2
SUP. PORTIC.:	0 H:	0	CONSERVAZIONE:
STRUTTURA PORTICO:		MATERIALE:	

