


DATA	 COMUNE DI RAVENNA AREA 6: PIANIFICAZIONE TERRITORIALE SERVIZIO PROGETTAZIONE URBANISTICA		CODICE STRUTTURA	05.149	
18/03/2004			LOC	PUNTA MARINA	
RILEVATORI	CENSIMENTO STRUTTURE ARENILE			VIA	VIALE C. COLOMBO
GIUNCHI - MINGUZZI				CIVICO	0 PARTE
AGGIORNAMENTO	Pagina 2			ZONA PIANO ARENILE 96:	
	Pagina 3			CATASTO TERRENI RAVENNA	
PAGINA 1			SEZIONE	FOGLIO	MAPPALE
			0		

ELEMENTI COSTITUENTI L'INSIEME

DENOMINAZIONE	017	DESTINAZIONE D'USO	CAPANNO
---------------	-----	--------------------	---------

VINCOLI AMBIENTALI	DINAMICA COSTA	EROSIONE	TRATTO:
---------------------------	-----------------------	----------	---------

PAESISTICO LR 31/2000
 -L.R. 27/88
 -L.R. 1497/39
 -L.R. 1039/39
 -L.R. 431/85

RNS
 IDROGEOLOGICO
 SIC
 ZPS

CONNESSIONE RETI

CICLABILE >300ML
 AUTOBUS <300ML
 PARCHEGGI <300ML
 AUTOSTRADA >10KM
 STATALE >1KM
 PROVINCIALE >1KM



NOTE ZONA

PRESENZA DI FILTRI E DIMENSIONAMENTO

PINETA	ALTEZZA	0	LARGHEZZA	60,44
DUNA	ALTEZZA	0	LARGHEZZA	30,1
RECINZIONE	ALTEZZA	1,2	LARGHEZZA	0

ACCESSIBILITA'

PINETA DUNA RECINZ. RETE METALLICA
AREA RETROSTANTE
 EDIFICATO

MATERIALE RECINZ.

STATO:
 SUFFICIENTE

ACCESSIBILITA' SPIAGGIA

MODALITA'	NUMERO	PAVIMENTAZIONE	ACCESSI	CONCESSIONE
CARRABILE	0		TIPOLOGIA NON ESCLUSIVO	CONC.
PEDONALE	1	STERRATO	PROPIETA' DEM. FORESTALE	

PROTEZIONE DELLA COSTA

DIFESE A MARE PARALLELE
 DIST. COSTA INTERASSE MATERIALE TIPO

DIFESE A MARE RADENTI
 LUNGHEZZA 0 MATERIALE 0 TIPO 0

DIFESE A PENNELLO
 LUNGHEZZA 63 INTERASSE 356,89 MATERIALE MASSI IN PIETRA TIPO EMERSE

AREA DI PERTINENZA

PROPIETA' N° CONCES. INIZIO SCADENZA

CONCESSIONARIO P.I.

GESTORE

SUPERFICIE MQ. DIMENSI DISTANZA ALTRE CONCESSIONI

FRONTE PROFONDITA' NORD SUD


PROGETTO UNITARIO: DELIBERA 38074/707 DEL 08/08/2002 COMMIT: CSB COOP. STABILIMENTI CBR COOP BAGNINI

OGGETTO RAZIONALIZZAZIONE ARENILE PUNTA MARINA NORD


TITOLI EDILIZI RILASCIATI

NOTE AREA DI PERTINENZA

--	--



DATA
18/03/2004
RILEVATORI
GIUNCHI - MINGUZZI
AGGIORNAMENTO
PAGINA 2



COMUNE DI RAVENNA

AREA 6: PIANIFICAZIONE TERRITORIALE
SERVIZIO PROGETTAZIONE URBANISTICA

CENSIMENTO STRUTTURE ARENILE

Pagina 1
Pagina 3

CODICE STRUTTURA	05.149	
LOC	PUNTA MARINA	
VIA	VIALE C. COLOMBO	
CIVICO	0 PARTE	
CATASTO TERRENI RAVENNA		
SEZIONE	FOGLIO	MAPPALE
0		

ELEMENTI COSTITUENTI L'INSIEME

DENOMINAZIONE	017	DESTINAZIONE D'USO	CAPANNO
---------------	-----	--------------------	---------

SCHEMA STATO CONCESSIONATO

SCHEMA STATO RILEVATO

AREA DI SUPPORTO ALLA BALNEAZIONE

DESTINAZIONE D'USO	ACCESSIBILITA'
PARCHEGGIO MQ: 0	<input type="checkbox"/> PRESENZA DI BARRIERE ARCHITETTONICHE
VERDE MQ: 0	<input type="checkbox"/> PRESENZA DI DUNA IN AREA CONCESSIONATA
ATTREZ. SPORT. MQ: 0	DIST. DUNAEDIF. 0 SCHEDA: 05.831
SUP TEMPORANEE: 0,00	RECINZIONE AREA:

FOTO AREA A SUPPORTO DELLA BALNEAZIONE



N. CABINE: 0 STATO: SUFFICIENTE

SUPERFICI IMPERMEABILI

PAVIMENTATA MQ: 0 PAVIMENTAZIONE:

SUPERFICI PERMEABILI

PAVIMENTATA MQ: 0 PAVIMENTAZIONE:

AREA DESTINATA ALLA BALNEAZIONE

ATTIVITA':

SUPERFICI IMPERMEABILI

PAVIMENTATA MQ: 0 PAVIMENTAZIONE:

SUPERFICI PERMEABILI

PAVIMENTATA MQ: 0 PAVIMENTAZIONE:

N_OMBRELLONI: 0 ATTERRAGGIO NATANTI:

STATO: LARGHEZZA: 0 LUNGHEZZA 0

FOTO AREA DESTINATA ALLA BALNEAZIONE



DATI PIANO ARENILE 1996	ESISTENTE DA PROGETTO UNITARIO:	DATI ULTIMA CONCESSIONE EDILIZIA:	INTERVENTO CON PROGETTO UNITARIO:
ESISTENTE:	STRUTTURE FISSE:	STRUTTURE FISSE:	6,45
INTERVENTO DIRETTO:	PAVIMENTAZIONI FISSE:	PAVIMENTAZIONI FISSE:	0
PROGETTO UNITARIO:	TOT. SUP. COPERTA:	TOT. SUP. COPERTA:	6,45

DATA
18/03/2004
RILEVATORI
GIUNCHI - MINGUZZI
AGGIORNAMENTO
PAGINA 3

CODICE STRUTTURA	05.149
LOC	PUNTA MARINA
VIA	VIALE C. COLOMBO
CIVICO	0 PARTE

CATASTO TERRENI RAVENNA		
SEZIONE	FOGLIO	MAPPALE
0		

ELEMENTI COSTITUENTI L'INSIEME

DENOMINAZIONE	017	DESTINAZIONE D'USO	CAPANNO
---------------	-----	--------------------	---------

CORPO A		COD. EDI	72743
DESTINAZIONE/USO:	MATERIALE :	LEGNO	
CAPANNO	TIPO COSTR:	PREFABBRICATA	
	COPERTURA:	DUE FALDE	
	INFISSI:	LEGNO	
	FINITURE:	FACCIA A VISTA	
SUP. COPERTA:	6,3 H:	2,7	COLORE1: VERDE 2
SUP. PORTIC.:	0 H:	0	CONSERVAZIONE: SUFFICIENTE
STRUTTURA PORTICO:		MATERIALE:	



CORPO B		COD. EDI	
DESTINAZIONE/USO:	MATERIALE :		
	TIPO COSTR:		
	COPERTURA:		
	INFISSI:		
	FINITURE:		
SUP. COPERTA:	0 H:	0	COLORE1: 2
SUP. PORTIC.:	0 H:	0	CONSERVAZIONE:
STRUTTURA PORTICO:		MATERIALE:	



CORPO C		COD. EDI	
DESTINAZIONE/USO:	MATERIALE :		
	TIPO COSTR:		
	COPERTURA:		
	INFISSI:		
	FINITURE:		
SUP. COPERTA:	0 H:	0	COLORE1: 2
SUP. PORTIC.:	0 H:	0	CONSERVAZIONE:
STRUTTURA PORTICO:		MATERIALE:	



CORPO D		COD. EDI	
DESTINAZIONE/USO:	MATERIALE :		
	TIPO COSTR:		
	COPERTURA:		
	INFISSI:		
	FINITURE:		
SUP. COPERTA:	0 H:	0	COLORE1: 2
SUP. PORTIC.:	0 H:	0	CONSERVAZIONE:
STRUTTURA PORTICO:		MATERIALE:	

