




DATA	 <b>COMUNE DI RAVENNA</b> AREA 6: PIANIFICAZIONE TERRITORIALE SERVIZIO PROGETTAZIONE URBANISTICA		CODICE STRUTTURA	05.150	
18/03/2004			LOC	PUNTA MARINA	
RILEVATORI	<b>CENSIMENTO STRUTTURE ARENILE</b>			VIA	VIALE C. COLOMBO
GIUNCHI - MINGUZZI				CIVICO	0 PARTE
AGGIORNAMENTO	Pagina 2			ZONA PIANO ARENILE 96:	
	Pagina 3			<b>CATASTO TERRENI RAVENNA</b>	
<b>PAGINA 1</b>			SEZIONE	FOGLIO	MAPPALE
			0		

## ELEMENTI COSTITUENTI L'INSIEME

DENOMINAZIONE	125	DESTINAZIONE D'USO	CAPANNO
---------------	-----	--------------------	---------

<b>VINCOLI AMBIENTALI</b>	<b>DINAMICA COSTA</b>	EROSIONE	TRATTO:
---------------------------	-----------------------	----------	---------

<input checked="" type="checkbox"/> PAESISTICO LR 31/2000 -L.R. 27/88 -L.R. 1497/39 -L.R. 1039/39 -L.R. 431/85	<input type="checkbox"/> RNS <input checked="" type="checkbox"/> IDROGEOLOGICO <input checked="" type="checkbox"/> SIC <input type="checkbox"/> ZPS	<b>CONNESSIONE RETI</b> CICLABILE >300ML AUTOBUS <300ML PARCHEGGI <300ML AUTOSTRADA >10KM STATALE >1KM PROVINCIALE >1KM		
--	--	---	--	--

NOTE ZONA	
-----------	--

<b>PRESENZA DI FILTRI E DIMENSIONAMENTO</b>	<b>ACCESSIBILITA'</b>	<b>MATERIALE RECINZ.</b>
---	-----------------------	--------------------------

PINETA ALTEZZA	0	LARGHEZZA	60,44	PINETA DUNA RECINZ.	RETE METALLICA
DUNA ALTEZZA	0	LARGHEZZA	30,1	<b>AREA RETROSTANTE</b>	<b>STATO:</b>
RECINZIONE ALTEZZA	1,2	LARGHEZZA	0	EDIFICATO	SUFFICIENTE

<b>ACCESSIBILITA' SPIAGGIA</b>
--------------------------------

<b>MODALITA'</b>	<b>NUMERO</b>	<b>PAVIMENTAZIONE</b>	<b>ACCESSI</b>	<b>CONCESSIONE</b>
CARRABILE	0		TIPOLOGIA	NON ESCLUSIVO CONC.
PEDONALE	1	STERRATO	PROPIETA'	DEM. FORESTALE

<b>PROTEZIONE DELLA COSTA</b>
-------------------------------

<input type="checkbox"/> DIFESE A MARE PARALLELE					
DIST. COSTA	INTERASSE	MATERIALE	TIPO		
<input type="checkbox"/> DIFESE A MARE RADENTI					
LUNGHEZZA	0	MATERIALE	0 TIPO		
<input checked="" type="checkbox"/> DIFESE A PENNELLO					
LUNGHEZZA	63	INTERASSE	356,89 MATERIALE	MASSI IN PIETRA TIPO	EMERSE

<b>AREA DI PERTINENZA</b>
---------------------------


PROPIETA'	N° CONCES.	INIZIO	SCADENZA
CONCESSIONARIO	P.I.		
GESTORE			
<b>SUPERFICIE MQ.</b>	<b>DIMENSI</b>	<b>DISTANZA ALTRE CONCESSIONI</b>	
	FRONTE	PROFONDITA'	NORD SUD

<b>PROGETTO UNITARIO:</b>	DELIBERA	38074/707	DEL	08/08/2002	COMMIT:	CSB COOP. STABILIMENTI CBR COOP BAGNINI
OGGETTO	RAZIONALIZZAZIONE ARENILE PUNTA MARINA NORD					

<b>TITOLI EDILIZI RILASCIATI</b>	<b>NOTE AREA DI PERTINENZA</b>
----------------------------------	--------------------------------

--	--

DATA
18/03/2004
RILEVATORI
GIUNCHI - MINGUZZI
AGGIORNAMENTO
<b>PAGINA 2</b>



# COMUNE DI RAVENNA

AREA 6: PIANIFICAZIONE TERRITORIALE  
SERVIZIO PROGETTAZIONE URBANISTICA

## CENSIMENTO STRUTTURE ARENILE

Pagina 1
Pagina 3

CODICE STRUTTURA	05.150	
LOC	PUNTA MARINA	
VIA	VIALE C. COLOMBO	
CIVICO	0 PARTE	
<b>CATASTO TERRENI RAVENNA</b>		
SEZIONE	FOGLIO	MAPPALE
0		

**ELEMENTI COSTITUENTI L'INSIEME**

DENOMINAZIONE	125	DESTINAZIONE D'USO	CAPANNO
---------------	-----	--------------------	---------

**SCHEMA STATO CONCESSIONATO**

**SCHEMA STATO RILEVATO**

**AREA DI SUPPORTO ALLA BALNEAZIONE**

DESTINAZIONE D'USO	ACCESSIBILITA'
PARCHEGGIO MQ: 0	<input type="checkbox"/> PRESENZA DI BARRIERE ARCHITETTONICHE
VERDE MQ: 0	<input type="checkbox"/> PRESENZA DI DUNA IN AREA CONCESSIONATA
ATTREZ. SPORT. MQ: 0	DIST. DUNAEDIF. 0 SCHEDA: 05.831
SUP TEMPORANEE: 0,00	RECINZIONE AREA:

**FOTO AREA A SUPPORTO DELLA BALNEAZIONE**



N. CABINE: 0 STATO: SUFFICIENTE

**SUPERFICI IMPERMEABILI**

PAVIMENTATA MQ: 0 PAVIMENTAZIONE:

**SUPERFICI PERMEABILI**

PAVIMENTATA MQ: 0 PAVIMENTAZIONE:

**AREA DESTINATA ALLA BALNEAZIONE**

ATTIVITA':
<b>SUPERFICI IMPERMEABILI</b>
PAVIMENTATA MQ: 0 PAVIMENTAZIONE:
<b>SUPERFICI PERMEABILI</b>
PAVIMENTATA MQ: 0 PAVIMENTAZIONE:
N_OMBRELLONI: 0
STATO:
ATTERRAGGIO NATANTI:
LARGHEZZA: 0 LUNGHEZZA: 0

**FOTO AREA DESTINATA ALLA BALNEAZIONE**



DATI PIANO ARENILE 1996	ESISTENTE DA PROGETTO UNITARIO:	DATI ULTIMA CONCESSIONE EDILIZIA:	INTERVENTO CON PROGETTO UNITARIO:
ESISTENTE:	STRUTTURE FISSE:	STRUTTURE FISSE:	6
INTERVENTO DIRETTO:	PAVIMENTAZIONI FISSE:	PAVIMENTAZIONI FISSE:	0
PROGETTO UNITARIO:	TOT. SUP. COPERTA:	TOT. SUP. COPERTA:	6

DATA
18/03/2004
RILEVATORI
GIUNCHI - MINGUZZI
AGGIORNAMENTO
<b>PAGINA 3</b>

CODICE STRUTTURA	05.150	
LOC	PUNTA MARINA	
VIA	VIALE C. COLOMBO	
CIVICO	0 PARTE	
<b>CATASTO TERRENI RAVENNA</b>		
SEZIONE	FOGLIO	MAPPALE
0		

**ELEMENTI COSTITUENTI L'INSIEME**

DENOMINAZIONE	125	DESTINAZIONE D'USO	CAPANNO
---------------	-----	--------------------	---------

<b>CORPO A</b>	COD. EDI	72439		
DESTINAZIONE/USO:	MATERIALE :	LEGNO		
CAPANNO	TIPO COSTR:	PREFABBRICATA		
	COPERTURA:	UNA FALDA		
	INFISSI:	LEGNO		
	FINITURE:	FACCIA A VISTA		
SUP. COPERTA:	5,6 H:	2,7 COLORE1:	VERDE	2
SUP. PORTIC.:	0 H:	0 CONSERVAZIONE:	SUFFICIENTE	
STRUTTURA PORTICO:		MATERIALE:		



<b>CORPO B</b>	COD. EDI			
DESTINAZIONE/USO:	MATERIALE :			
	TIPO COSTR:			
	COPERTURA:			
	INFISSI:			
	FINITURE:			
SUP. COPERTA:	0 H:	0 COLORE1:		2
SUP. PORTIC.:	0 H:	0 CONSERVAZIONE:		
STRUTTURA PORTICO:		MATERIALE:		



<b>CORPO C</b>	COD. EDI			
DESTINAZIONE/USO:	MATERIALE :			
	TIPO COSTR:			
	COPERTURA:			
	INFISSI:			
	FINITURE:			
SUP. COPERTA:	0 H:	0 COLORE1:		2
SUP. PORTIC.:	0 H:	0 CONSERVAZIONE:		
STRUTTURA PORTICO:		MATERIALE:		



<b>CORPO D</b>	COD. EDI			
DESTINAZIONE/USO:	MATERIALE :			
	TIPO COSTR:			
	COPERTURA:			
	INFISSI:			
	FINITURE:			
SUP. COPERTA:	0 H:	0 COLORE1:		2
SUP. PORTIC.:	0 H:	0 CONSERVAZIONE:		
STRUTTURA PORTICO:		MATERIALE:		



SUPERFICI TOTALI:	COPERTA:	6	PAVIM. IMPERM:	0	PAVIM. PERM:	0	STRUT TEMPORANEE:	0,00
-------------------	----------	---	----------------	---	--------------	---	-------------------	------